ΕΛΛΗΝΙΚΗ ΔΗΜΟΚΡΑΤΙΑ

ΥΠΟΥΡΓΕΙΟ ΠΕΡΙΒΑΛΛΟΝΤΟΣ & ΕΝΕΡΓΕΙΑΣ

ΥΠΟΥΡΓΕΙΟ ΠΕΡΙΒΑΛΛΟΝΤΟΣ & ΕΝΕΡΓΕΙΑΣ

ΓΕΝΙΚΗ ΓΡΑΜΜΑΤΕΙΑ ΦΥΣΙΚΟΥ ΠΕΡΙΒΑΛΛΟΝΤΟΣ ΚΑΙ ΥΔΑΤΩΝ

ΓΕΝΙΚΗ ΔΙΕΥΘΥΝΣΗ ΥΔΑΤΩΝ

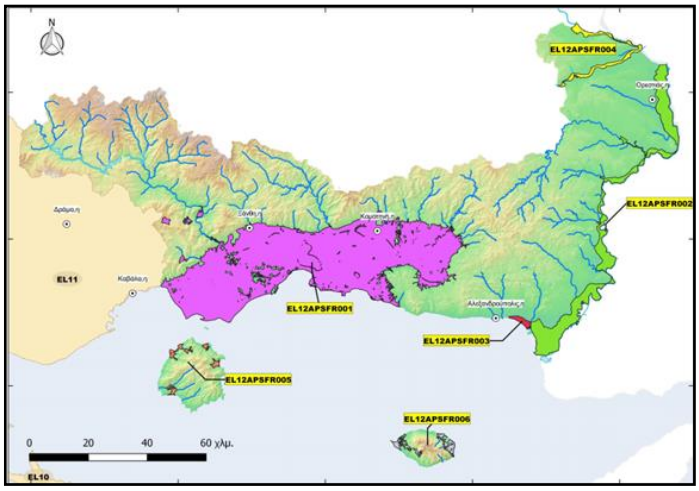

1η ΑΝΑΘΕΩΡΗΣΗ

ΣΧΕΔΙΟΥ ΔΙΑΧΕΙΡΙΣΗΣ ΚΙΝΔΥΝΩΝ ΠΛΗΜΜΥΡΑΣ

των Λεκανών Απορροής Ποταμών του Υδατικού Διαμερίσματος Θράκης (EL12)

Στάδιο 2 - Παραδοτέο 10

ΚΑΤΑΛΟΓΟΣ ΑΡΜΟΔΙΩΝ ΦΟΡΕΩΝ

Ευρωπαϊκή Ένωση
Ταμείο Συνοχής

ΕΣΠΑ 2014-2020
ανάπτυξη - εργασία - αλληλεγγύη

Με τη συγχρηματοδότηση της Ελλάδας και της Ευρωπαϊκής Ένωσης

ΕΛΛΗΝΙΚΗ ΔΗΜΟΚΡΑΤΙΑ

ΥΠΟΥΡΓΕΙΟ ΠΕΡΙΒΑΛΛΟΝΤΟΣ ΚΑΙ ΕΝΕΡΓΕΙΑΣ

ΓΕΝΙΚΗ ΔΙΕΥΘΥΝΣΗ ΥΔΑΤΩΝ

ΕΡΓΟ :1η ΑΝΑΘΕΩΡΗΣΗ ΣΧΕΔΙΩΝ ΔΙΑΧΕΙΡΙΣΗΣ ΚΙΝΔΥΝΩΝ ΠΛΗΜΜΥΡΑΣ ΛΕΚΑΝΩΝ ΑΠΟΡΡΟΗΣ ΠΟΤΑΜΩΝ ΤΩΝ ΥΔΑΤΙΚΩΝ ΔΙΑΜΕΡΙΣΜΑΤΩΝ ΑΝΑΤΟΛΙΚΗΣ ΜΑΚΕΔΟΝΙΑΣ ΚΑΙ ΘΡΑΚΗΣ

ΚΟΙΝΟΠΡΑΞΙΑ : 1η ΑΝΑΘΕΩΡΗΣΗ ΣΧΕΔΙΩΝ ΔΙΑΧΕΙΡΙΣΗΣ ΚΙΝΔΥΝΩΝ ΠΛΗΜΜΥΡΑΣ ΛΑΠ ΥΔΑΤΙΚΩΝ ΔΙΑΜΕΡΙΣΜΑΤΩΝ ΑΝΑΤΟΛΙΚΗΣ ΜΑΚΕΔΟΝΙΑΣ ΘΡΑΚΗΣ:

ΕΞΑΡΧΟΥ ΝΙΚΟΛΟΠΟΥΛΟΣ ΜΠΕΝΣΑΣΣΩΝ ΣΥΜΒΟΥΛΟΙ ΜΗΧΑΝΙΚΟΙ Α.Ε

ECOS ΜΕΛΕΤΗΤΙΚΗ Α.Ε

ENVIROPLAN ΜΕΛΕΤΗΤΙΚΗ – ΣΥΜΒΟΥΛΟΙ ΑΝΑΠΤΥΞΙΑΚΩΝ ΚΑΙ ΤΕΧΝΙΚΩΝ ΕΡΓΩΝ Α.Ε.

ΛΙΖΑ ΜΠΕΝΣΑΣΣΩΝ του Αβραάμ

ΓΕΩΣΥΝΟΛΟ ΣΥΜΒΟΥΛΟΙ ΜΗΧΑΝΙΚΟΙ ΚΑΙ ΓΕΩΛΟΓΟΙ ΙΚΕ

ΑΝΤΩΝΙΟΣ ΤΣΙΝΤΣΑΡΗΣ του Δημητρίου

ΚΑΤΑΡΤΙΣΗ 1ΗΣ ΑΝΑΘΕΩΡΗΣΗΣ ΣΧΕΔΙΟΥ ΔΙΑΧΕΙΡΙΣΗΣ ΚΙΝΔΥΝΩΝ ΠΛΗΜΜΥΡΑΣ ΤΩΝ ΛΕΚΑΝΩΝ ΑΠΟΡΡΟΗΣ ΠΟΤΑΜΩΝ ΤΟΥ ΥΔΑΤΙΚΟΥ ΔΙΑΜΕΡΙΣΜΑΤΟΣ ΘΡΑΚΗΣ

ΣΤΑΔΙΟ 2- ΠΑΡΑΔΟΤΕΟ 10: ΚΑΤΑΛΟΓΟΣ ΑΡΜΟΔΙΩΝ ΦΟΡΕΩΝ

Αναθεωρήσεις:

Έκδοση	**Ημερομηνία**	**Παρατηρήσεις**
Εκδ. 1	31/01/2024	Αρχική Έκδοση
Εκδ. 2	05/04/2024	2η ‘Εκδοση
Εκδ. 3	30/05/2024	3η ‘Εκδοση

Τεύχη και Χάρτες που συνοδεύουν το παρόν Παραδοτέο

Α/Α	Τίτλος	Κλίμακα	Αριθμός Τεύχους/ Χάρτη
	ΤΕΥΧΗ		
1	Τεχνική Έκθεση		Π10-Τ.1

Περιεχόμενα

1 ΕΙΣΑΓΩΓΗ 1

1.1 ΑΝΤΙΚΕΙΜΕΝΟ ΈΚΘΕΣΗΣ 1

1.2 ΟΜΑΔΑ ΜΕΛΕΤΗΣ 4

1.3 ΕΠΙΤΡΟΠΗ ΠΑΡΑΚΟΛΟΥΘΗΣΗΣ ΚΑΙ ΠΑΡΑΛΑΒΗΣ 4

1.4 ΑΝΤΙΚΕΙΜΕΝΟ ΑΝΑΘΕΩΡΗΣΗΣ 5

2 ΓΕΝΙΚΗ ΠΕΡΙΓΡΑΦΗ ΥΔΑΤΙΚΟΥ ΔΙΑΜΕΡΙΣΜΑΤΟΣ 7

2.1 ΦΥΣΙΚΑ ΧΑΡΑΚΤΗΡΙΣΤΙΚΑ 7

2.1.1 ΚΑΘΟΡΙΣΜΟΣ ΛΕΚΑΝΩΝ ΑΠΟΡΡΟΗΣ ΠΟΤΑΜΟΥ 7

2.1.2 ΜΟΡΦΟΛΟΓΙΑ ΚΑΙ ΚΛΙΜΑ 8

2.1.3 ΓΕΩΛΟΓΙΑ – ΥΔΡΟΓΕΩΛΟΓΙΑ 10

2.1.4 ΥΠΟΓΕΙΑ ΥΔΑΤΙΚΑ ΣΥΣΤΗΜΑΤΑ (ΥΥΣ) 1

2.1.5 ΕΠΙΦΑΝΕΙΑΚΑ ΎΔΑΤΑ 2

2.2 ΑΝΘΡΩΠΟΓΕΝΗ ΧΑΡΑΚΤΗΡΙΣΤΙΚΑ 9

2.2.1 ΔΙΟΙΚΗΤΙΚΗ ΔΙΑΙΡΕΣΗ ΚΑΙ ΠΛΗΘΥΣΜΟΣ 9

2.2.2 ΧΡΗΣΕΙΣ ΓΗΣ 11

2.2.3 ΟΙΚΟΝΟΜΙΚΕΣ ΔΡΑΣΤΗΡΙΟΤΗΤΕΣ 13

2.2.4 ΣΗΜΑΝΤΙΚΑ ΕΡΓΑ ΥΠΟΔΟΜΗΣ 16

2.3 ΠΡΟΣΤΑΤΕΥΟΜΕΝΕΣ ΚΑΙ ΟΙΚΟΛΟΓΙΚΑ ΕΥΑΙΣΘΗΤΕΣ ΠΕΡΙΟΧΕΣ 20

2.4 ΙΣΤΟΡΙΚΕΣ ΚΑΙ ΣΗΜΑΝΤΙΚΕΣ ΠΛΗΜΜΥΡΕΣ 27

2.5 ΖΩΝΕΣ ΔΥΝΗΤΙΚΑ ΥΨΗΛΟΥ ΚΙΝΔΥΝΟΥ ΠΛΗΜΜΥΡΑΣ (ΖΔΥΚΠ) 31

3 ΑΡΜΟΔΙΕΣ ΑΡΧΕΣ 32

3.1 ΓΕΝΙΚΑ ΣΤΟΙΧΕΙΑ 32

3.2 ΠΕΡΙΟΧΗ ΑΡΜΟΔΙΟΤΗΤΑΣ ΤΩΝ ΑΡΜΟΔΙΩΝ ΑΡΧΩΝ 36

3.3 ΝΟΜΙΚΟ ΚΑΘΕΣΤΩΣ ΤΩΝ ΑΡΜΟΔΙΩΝ ΑΡΧΩΝ 37

3.3.1 ΕΘΝΙΚΗ ΑΡΜΟΔΙΑ ΑΡΧΗ– ΓΕΝΙΚΗ ΓΡΑΜΜΑΤΕΙΑ ΦΥΣΙΚΟΥ ΠΕΡΙΒΑΛΛΟΝΤΟΣ ΚΑΙ ΥΔΑΤΩΝ 37
3.3.2 ΠΕΡΙΦΕΡΕΙΑΚΕΣ ΑΡΜΟΔΙΕΣ ΑΡΧΕΣ - ΔΙΕΥΘΥΝΣΕΙΣ ΥΔΑΤΩΝ 38
3.4 ΠΕΡΙΓΡΑΦΗ ΑΡΜΟΔΙΟΤΗΤΩΝ ΤΩΝ ΑΡΜΟΔΙΩΝ ΑΡΧΩΝ 39
3.4.1 ΕΘΝΙΚΗ ΑΡΜΟΔΙΑ ΑΡΧΗ – ΓΕΝΙΚΗ ΔΙΕΥΘΥΝΣΗ ΥΔΑΤΩΝ (ΓΔΥ) 39
3.4.2 ΠΕΡΙΦΕΡΕΙΑΚΕΣ ΑΡΜΟΔΙΕΣ ΑΡΧΕΣ - Δ/ΝΣΕΙΣ ΥΔΑΤΩΝ ΑΠΟΚΕΝΤΡΩΜΕΝΩΝ ΔΙΟΙΚΗΣΕΩΝ 46
3.5 ΥΠΟΥΡΓΕΙΟ ΚΛΙΜΑΤΙΚΗΣ ΚΡΙΣΗΣ ΚΑΙ ΠΟΛΙΤΙΚΗΣ ΠΡΟΣΤΑΣΙΑΣ 48
3.5.1 ΝΟΜΙΚΟ ΚΑΘΕΣΤΩΣ 48
3.5.2 ΕΘΝΙΚΗ ΑΡΜΟΔΙΑ ΑΡΧΗ - ΓΕΝΙΚΗ ΓΡΑΜΜΑΤΕΙΑ ΠΟΛΙΤΙΚΗΣ ΠΡΟΣΤΑΣΙΑΣ 48
3.5.3 ΠΕΡΙΓΡΑΦΗ ΑΡΜΟΔΙΟΤΗΤΩΝ ΓΕΝΙΚΗΣ ΓΡΑΜΜΑΤΕΙΑΣ ΠΟΛΙΤΙΚΗΣ ΠΡΟΣΤΑΣΙΑΣ 49
3.5.4 ΠΕΡΙΦΕΡΕΙΑΚΕΣ ΑΡΜΟΔΙΕΣ ΑΡΧΕΣ 50
4 ΛΟΙΠΟΙ ΕΜΠΛΕΚΟΜΕΝΟΙ ΦΟΡΕΙΣ 53
5 ΔΙΑΣΥΝΟΡΙΑΚΗ ΣΥΝΕΡΓΑΣΙΑ 65
5.1 ΔΙΑΣΥΝΟΡΙΑΚΕΣ ΛΕΚΑΝΕΣ – ΓΕΝΙΚΟ ΠΛΑΙΣΙΟ 65
5.1.1 ΔΙΑΣΥΝΟΡΙΑΚΕΣ ΛΕΚΑΝΕΣ – ΓΕΝΙΚΟ ΠΛΑΙΣΙΟ 65
5.1.2 ΔΙΕΘΝΕΙΣ ΣΥΜΒΑΣΕΙΣ 65
5.1.3 Η ΕΥΡΩΠΑΪΚΗ ΟΔΗΓΙΑ 2000/60/ΕΚ 67
5.1.4 Η ΕΥΡΩΠΑΪΚΗ ΟΔΗΓΙΑ 2007/60/ΕΚ 67
5.1.5 ΔΙΜΕΡΕΣ ΠΛΑΙΣΙΟ 68
5.1.6 ΤΑΥΤΟΤΗΤΑ ΑΡΜΟΔΙΩΝ ΑΡΧΩΝ ΔΙΑΣΥΝΟΡΙΑΚΗΣ ΛΕΚΑΝΗΣ ΑΠΟΡΡΟΗΣ Π. ΝΕΣΤΟΥ 72
5.1.7 ΤΑΥΤΟΤΗΤΑ ΑΡΜΟΔΙΩΝ ΑΡΧΩΝ ΔΙΑΣΥΝΟΡΙΑΚΗΣ ΛΕΚΑΝΗΣ ΑΠΟΡΡΟΗΣ Π. ΈΒΡΟΥ 75
5.1.8 ΆΛΛΕΣ ΣΥΝΕΡΓΑΣΙΕΣ 77
6 ΒΙΒΛΙΟΓΡΑΦΙΑ 79
ΠΑΡΑΡΤΗΜΑ: ΚΑΤΑΛΟΓΟΣ ΕΜΠΛΕΚΟΜΕΝΩΝ ΦΟΡΕΩΝ

Σχήματα

Σχήμα 2-1:Υπόγεια υδατικά συστήματα ΥΔ Θράκης (EL12) 2
Σχήμα 2-2: Επιφανειακά Υδατικά Συστήματα ΥΔ Θράκης (EL12) 9
Σχήμα 2-3:Ιστορικές και σημαντικές πλημμύρες στο ΥΔ Θράκης μέχρι το 2010 28

Σχήμα 2-4:Ιστορικές και σημαντικές πλημμύρες στο ΥΔ Θράκης το διάστημα 2012-2018 29
Σχήμα 2-5: Ζώνες Δυνητικά Υψηλού Κινδύνου Πλημμύρας ΥΔ Θράκης (EL12) 31
Σχήμα 3-1: Διοικητική Διαίρεση και Αρμόδιες Αρχές ΥΔ Θράκης 36
Σχήμα 5-1: Η διασυνοριακή λεκάνη Νέστου 74
Σχήμα 5-2:Η διασυνοριακή λεκάνη Έβρου 76

Πίνακες

Πίνακας 2.1: Λεκάνες απορροής ΥΔ Θράκης 7
Πίνακας 2-2: Υπόγεια ΥΣ ανά ΛΑΠ του ΥΔ Θράκης (EL12) 1
Πίνακας 2-3: Λιμναία ΥΣ ανά ΛΑΠ του ΥΔ Θράκης (EL12) 6
Πίνακας 2-4: Μεταβατικά ΥΣ ανά ΛΑΠ του ΥΔ Θράκης (EL12) 7
Πίνακας 2-5: Παράκτια ΥΣ ανά ΛΑΠ του ΥΔ Θράκης (EL12) 8
Πίνακας 2-6: Περιφερειακές Ενότητας ΠΑΜΘ εντός του ΥΔ (EL12) 9
Πίνακας 2.7: Δήμοι που υπάγονται στο ΥΔ Θράκης 11
Πίνακας 2-8 : Υποκατηγορίες κάλυψης γης ΥΔ Θράκης 12
Πίνακας 2-9: Χρήσεις Γης εντός ΥΔ EL12 12
Πίνακας 2-10: Σύνοψη καταχωρήσεων βιομηχανικών μονάδων στο ΥΔ EL12 14
Πίνακας 2-11: Εν λειτουργία βιομηχανικές μονάδες ανά ΛΑΠ στο ΥΔ EL12 15
Πίνακας 2-12: Λατομική Δραστηριότητα ανά ΛΑΠ 15
Πίνακας 2-13:Κατανομή Πλημμυρικών συμβάντων στο ΥΔ Θράκης ανά χρονική περίοδο 27
Πίνακας 3-1: Εθνική Αρμόδια Αρχή για την εφαρμογή της Οδηγίας 2007/60/ΕΚ 33
Πίνακας 3-2: Αρμόδια Αρχή σε επίπεδο Αποκεντρωμένης Διοίκησης 35
Πίνακας 3-3: Αρμόδιες Αρχές και περιοχή άσκησης των αρμοδιοτήτων τους 37
Πίνακας 3-4: Γενική Γραμματεία Πολιτικής Προστασίας 48
Πίνακας 4-1: Εμπλεκόμενοι φορείς διαχείρισης πλημμυρικών φαινομένων. 54

Εικόνες

Εικόνα 2-1 : Μορφολογικός χάρτης του ΥΔ Θράκης 9
Εικόνα 2-2 : Γεωλογικός χάρτης του ΥΔ Θράκης 13
Εικόνα 2-3 : Υδρολιθολογικός χάρτης ΥΔ Θράκης (EL12) 15
Εικόνα 2-4 : Οι ΠΕ του ΥΔ Θράκης 10

ΣΥΝΤΟΜΟΓΡΑΦΙΕΣ

ΑΔΜΘ:	Αποκεντρωμένη Διοίκηση Μακεδονίας Θράκης
ΑΗΣ:	Ατμοηλεκτρικός Σταθμός
ΑΜΘ:	Ανατολικής Μακεδονίας Θράκης
ΒΙΟΠΑ:	Βιομηχανικό Πάρκο
ΒΙΠΕ:	Βιομηχανική Περιοχή
ΓΓΠΠ:	Γενική Γραμματεία Πολιτικής Προστασίας
ΓΓΦΠΥ:	Γενική Γραμματεία Φυσικού Περιβάλλοντος και Υδάτων
ΓΟΕΒ:	Γενικοί Οργανισμοί Έγγειων Βελτιώσεων
ΔΕΥΑ:	Δημοτική Επιχείρηση Ύδρευσης & Αποχέτευσης
ΕΓΥ:	Ειδική Γραμματεία Υδάτων
ΕΕ:	Ευρωπαϊκή Ένωση
ΕΕΛ:	Εγκατάσταση Επεξεργασίας Λυμάτων
ΕΕΥ:	Εθνική Επιτροπή Υδάτων
ΕΖΔ:	Ειδική Ζώνη Διατήρησης
ΕΚ:	Ευρωπαϊκό Κοινοβούλιο
ΕΛΑΣ:	Ελληνική Αστυνομία
ΕΛΓΑ:	Οργανισμό Ελληνικών Γεωργικών Ασφαλίσεων
ΕΟ:	Εθνική Οδός
ΕΟΚ:	Ευρωπαϊκή Οικονομική Κοινότητα
ΕΤΠΑ:	Ευρωπαϊκό Ταμείο Περιφερειακής Ανάπτυξης
ΕΥΣ:	Επιφανειακό Υδατικό Σύστημα
ΖΔΥΚΠ:	Ζώνη Δυνητικά Υψηλού Κινδύνου Πλημμύρας
ΖΕΠ:	Ζώνες Ειδικής Προστασίας
ΙΠ:	Ισοδύναμος Πληθυσμός
ΙΤΥΣ:	Ιδιαιτέρως Τροποποιημένο Υδάτινο Σύστημα
ΚΥΑ:	Κοινή Υπουργική Απόφαση
ΚΑΖ:	Καταφύγιο Άγριας Ζωής
ΚΜ:	Κεντρικής Μακεδονίας
ΚΥΑ:	Κοινή Υπουργική Απόφαση
ΛΑΠ:	Λεκάνη Απορροής Ποταμού
ΜΠΠ:	Μητρώο Προστατευόμενων Περιοχών
ΝΕΟ:	Νέα Εθνική Οδός
ΟΠΕΚΕΠΕ:	Οργανισμός Πληρωμών και Ελέγχου Κοινοτικών Ενισχύσεων Προσανατολισμού και Εγγυήσεων
ΟΠΥ:	Οδηγία-Πλαίσιο για τα Νερά
ΟΤΑ:	Οργανισμός Τοπικής Αυτοδιοίκησης
ΠΕ:	Περιφερειακή Ενότητα

ΠΑΜΘ:	Περιφέρεια Ανατολικής Μακεδονίας & Θράκης
ΠΔ:	Προεδρικό Διάταγμα
ΠΕΟ:	Παλαιά Εθνική Οδός
ΠΛΑΠ:	Περιοχή Λεκάνης Απορροής Ποταμού
ΠΝΚ:	Περιοχή Νερών Κολύμβησης
ΣΔΚΠ:	Σχέδιο Διαχείρισης Κινδύνων Πλημμύρας
ΤΛ:	Τεχνική Λίμνη
ΤΙΦΚ:	Τοπίο Ιδιαίτερου Φυσικού Κάλλους
ΤΚΣ:	Τόπος Κοινοτικής Σημασίας
ΤΟΕΒ:	Τοπικός Οργανισμός Έγγειων Βελτιώσεων
ΤΥΣ:	Τεχνητό Υδατικό Σύστημα
ΥΠΕΚΑ:	Υπουργείο Περιβάλλοντος και Ενέργειας
ΥΑ:	Υπουργική Απόφαση
ΥΔ:	Υδατικό Διαμέρισμα
ΥΠΑΑΤ:	Υπουργείο Αγροτικής Ανάπτυξης και Τροφίμων
ΥΠΕΝ:	Υπουργείο Περιβάλλοντος & Ενέργειας
ΥΣ:	Υδατικό Σύστημα
ΥΥΣ:	Υπόγειο Υδατικό Σύστημα
ΦΕΚ:	Φύλλο Εφημερίδας της Κυβερνήσεως
ΧΑΔΑ:	Χώρος Ανεξέλεγκτης Διάθεσης Αποβλήτων
ΧΥΤΑ:	Χώρος Υγειονομικής Ταφής Απορριμμάτων
ΧΥΤΥ:	Χώρος Υγειονομικής Ταφής Υπολειμμάτων
ΨΜΕ:	Ψηφιακά Μοντέλα Εδάφους
APSFR:	Areas of Potential Significant Flood Risk
IPPC:	Intergovernmental Panel on Climate Change
SCI:	Sites of Community Interest
SPA:	Special Protection Area
WFD:	Water Framework Directive

1 ΕΙΣΑΓΩΓΗ

1.1 Αντικείμενο Έκθεσης

Με την από 30.08.2022 σύμβαση, το Υπουργείο Περιβάλλοντος & Ενέργειας ανέθεσε το έργο **«1η Αναθεώρηση Σχεδίων Διαχείρισης Κινδύνων Πλημμύρας Λεκανών Απορροής Ποταμών των Υδατικών Διαμερισμάτων Ανατολικής Μακεδονίας και Θράκης»** με κωδικό πράξης MIS 5051042 και ενάριθμο έργου 2020ΣΕ27510072, ενταγμένο στο Επιχειρησιακό Πρόγραμμα «Υποδομές Μεταφορών, Περιβάλλον και Αειφόρος Ανάπτυξη 2014-2020» (CPV: 90713000-8)» στην Κ/Ξ των κάτωθι γραφείων μελετών:

- ΕΞΑΡΧΟΥ ΝΙΚΟΛΟΠΟΥΛΟΣ ΜΠΕΝΣΑΣΣΩΝ ΣΥΜΒΟΥΛΟΙ ΜΗΧΑΝΙΚΟΙ Α.Ε
- ECOS ΜΕΛΕΤΗΤΙΚΗ Α.Ε
- ENVIROPLAN ΜΕΛΕΤΗΤΙΚΗ – ΣΥΜΒΟΥΛΟΙ ΑΝΑΠΤΥΞΙΑΚΩΝ ΚΑΙ ΤΕΧΝΙΚΩΝ ΕΡΓΩΝ Α.Ε
- ΛΙΖΑ ΜΠΕΝΣΑΣΣΩΝ του Αβραάμ
- ΓΕΩΣΥΝΟΛΟ ΣΥΜΒΟΥΛΟΙ ΜΗΧΑΝΙΚΟΙ ΚΑΙ ΓΕΩΛΟΓΟΙ ΙΚΕ
- ΑΝΤΩΝΙΟΣ ΤΣΙΝΤΣΑΡΗΣ του Δημητρίου

Σύμφωνα με τη Σύμβαση, το έργο διαρθρώνεται σε **δύο στάδια** με τα εξής επιμέρους αντικείμενα, ως ακολούθως.

- **1ο Στάδιο** με αντικείμενα :

  1. Βελτίωση των τοπογραφικών δεδομένων του εδάφους και παραγωγή ψηφιακού μοντέλου εδάφους υψηλής ανάλυσης και ακρίβειας τουλάχιστον στις περιοχές με ήπιο ανάγλυφο καθώς και σε ζώνες υψηλού και πολύ υψηλού κινδύνου, όπως αυτές προέκυψαν από τους χάρτες αποτίμησης επιπτώσεων πλημμύρας του 1ου κύκλου εφαρμογής της Οδηγίας 2007/60/ΕΚ και περιγράφονται στο αντίστοιχο Μέτρο των ΣΔΚΠ.
  2. Κατάρτιση Χαρτών Επικινδυνότητας Πλημμύρας στις Ζώνες Δυνητικά Υψηλού Κινδύνων Πλημμύρας, όπως αυτές έχουν προσδιοριστεί στην 1η Αναθεώρηση της Προκαταρκτικής Αξιολόγησης Κινδύνων Πλημμύρας, σύμφωνα με το άρθρο 6 της Οδηγίας 2007/60/ΕΚ και το άρθρο 5 παρ. 3 της Κ.Υ.Α. Η.Π. 31822/1542/Ε103/21.7.2010 με τη χρήση επικαιροποιημένων πλημμυρικών υδρογραφημάτων, που θα προκύψουν μετά την επικαιροποίηση των όμβριων καμπυλών.
  3. Κατάρτιση Χαρτών Κινδύνων Πλημμύρας στις Ζώνες Δυνητικά Υψηλού Κινδύνων Πλημμύρας, όπως αυτές έχουν προσδιοριστεί στην 1η Αναθεώρηση της Προκαταρκτικής Αξιολόγησης Κινδύνων Πλημμύρας, σύμφωνα με το άρθρο 6 της Οδηγίας 2007/60/ΕΚ και το άρθρο 5 παρ. 3 της Κ.Υ.Α. Η.Π. 31822/1542/Ε103/21.7.2010.

- **2ο Στάδιο** με αντικείμενα :

  1. Κατάρτιση της 1ης Αναθεώρησης των Σχεδίων Διαχείρισης Κινδύνων Πλημμύρας Λεκανών Απορροής Ποταμών των Υδατικών Διαμερισμάτων Ανατολικής Μακεδονίας και Θράκης,

σύμφωνα με το άρθρο 7 της Οδηγίας 2007/60/ΕΚ και τα άρθρα 6 και 7 της Κ.Υ.Α. Η.Π. 31822/1542/Ε103/21.7.2010, με βασικό στόχο την μείωση των δυνητικών αρνητικών συνεπειών των πλημμυρών στην ανθρώπινη υγεία, το περιβάλλον, την πολιτιστική κληρονομιά και την οικονομική δραστηριότητα.

2. Σύνταξη της σχετικής Στρατηγικής Μελέτης Περιβαλλοντικών Επιπτώσεων σύμφωνα με την υπ. αριθ. ΕΥΠΕ/οικ.107017/2006 Κοινή Υπουργική Απόφαση «Εκτίμηση των περιβαλλοντικών επιπτώσεων ορισμένων σχεδίων και προγραμμάτων, σε συμμόρφωση με τις διατάξεις της οδηγίας 2001/42/ΕΚ "σχετικά με την εκτίμηση των περιβαλλοντικών επιπτώσεων ορισμένων σχεδίων και προγραμμάτων" του Ευρωπαϊκού Κοινοβουλίου και του Συμβουλίου της 27ης Ιουνίου 2001» (Β΄1225), όπως τροποποιήθηκε με την Κοινή Υπουργική Απόφαση οικ. 40238/2017 (Β΄3759).
3. Μέριμνα ώστε η 1η Αναθεώρηση της Προκαταρκτικής Αξιολόγησης Κινδύνων Πλημμύρας (ΠΑΚΠ), των Χαρτών Επικινδυνότητας Πλημμύρας (ΧΕΠ), των Χαρτών Κινδύνων Πλημμύρας (ΧΚΠ), των Σχεδίων Διαχείρισης Κινδύνων Πλημμύρας (ΣΔΚΠ) και οι Στρατηγικές Μελέτες Περιβαλλοντικών Επιπτώσεων (ΣΜΠΕ) να καθίστανται διαθέσιμα στο κοινό.
4. Προώθηση της ενεργούς συμμετοχής όλων των ενδιαφερομένων, στο πλαίσιο εφαρμογής του άρθρου 10 της Οδηγίας 2007/60/ΕΚ, καθώς και συντονισμό, κατά περίπτωση, της ενεργούς συμμετοχής των ενδιαφερομένων στο πλαίσιο του άρθρου 14 της οδηγίας 2000/60/ΕΚ.
5. Ανάρτηση των αποτελεσμάτων της 1ης Αναθεώρησης των ΧΕΠ, ΧΚΠ και ΣΔΚΠ στο ηλεκτρονικό σύστημα WISE (Water Information System for Europe), σύμφωνα με τις προδιαγραφές του Ευρωπαϊκού Οργανισμού Περιβάλλοντος.
6. Ανάρτηση όλων των παραγόμενων δεδομένων της 1ης Αναθεώρησης (2ος κύκλος εφαρμογής Οδηγίας 2007/60/ΕΚ) στον ιστότοπο https://floods.ypeka.gr και στις βάσεις δεδομένων της Γενικής Γραμματείας Φυσικού Περιβάλλοντος & Υδάτων, στις σχετικές ιστοσελίδες του ΥΠΕΝ και όπου αλλού απαιτηθεί από τη Γενική Διεύθυνση Υδάτων καθώς και λειτουργία και συντήρηση αυτών.

Σύμφωνα με τη Διακήρυξη, το Έργο περιλαμβάνει 23 Παραδοτέα, τα εξής :

- **1ο Στάδιο:**

Παραδοτέο 1: Παραγωγή ψηφιακού μοντέλου εδάφους υψηλής ανάλυσης και ακρίβειας στις περιοχές με ήπιο ανάγλυφο καθώς και σε ζώνες υψηλού και πολύ υψηλού κινδύνου, όπως αυτές προέκυψαν από τους χάρτες αποτίμησης επιπτώσεων πλημμύρας του 1ου κύκλου εφαρμογής της Οδηγίας 2007/60/ΕΚ και περιγράφονται στο αντίστοιχο Μέτρο των ΣΔΚΠ (Τεχνική Έκθεση με τα δεδομένα, τη μεθοδολογία και τα αποτελέσματα των εργασιών παραγωγής ψηφιακού μοντέλου εδάφους).

Παραδοτέο 2: Ανάλυση Χαρακτηριστικών Περιοχής και Μηχανισμών Πλημμύρας (Τεχνική Έκθεση και Χάρτες).

Παραδοτέο 3: Έκθεση αυτοψιών στις θέσεις όπου έχουν εμφανιστεί στο παρελθόν σημαντικές πλημμύρες αλλά δεν συμπεριλαμβάνονται στις ΖΔΥΚΠ.

Παραδοτέο 4: Πλημμυρικά Υδρογραφήματα (Τεχνική Έκθεση με τα δεδομένα, τη μεθοδολογία και τα αποτελέσματα των εργασιών παραγωγής των πλημμυρικών υδρογραφημάτων καθώς και τους αναλυτικούς υπολογισμούς και λοιπά υποστηρικτικά στοιχεία).

Παραδοτέο 5: Χάρτες Επικινδυνότητας Πλημμύρας (Χάρτες και Τεχνική Έκθεση με τα δεδομένα, τη μεθοδολογία και τα αποτελέσματα της κατάρτισης των Χαρτών Επικινδυνότητας Πλημμύρας καθώς και τους αναλυτικούς υπολογισμούς και λοιπά υποστηρικτικά στοιχεία).

Παραδοτέο 6: Χάρτες Επικινδυνότητας Πλημμύρας – Κείμενα με βάση τις απαιτήσεις για την υποβολή εκθέσεων στην ΕΕ (το παραδοτέο αυτό θα παραδοθεί μόνο σε ψηφιακή μορφή).

Παραδοτέο 7: Χάρτες Κινδύνων Πλημμύρας (Χάρτες και Τεχνική Έκθεση με τα δεδομένα, τη μεθοδολογία και τα αποτελέσματα της κατάρτισης των Χαρτών Κινδύνων Πλημμύρας καθώς και τους αναλυτικούς υπολογισμούς και λοιπά υποστηρικτικά στοιχεία).

Παραδοτέο 8: Χάρτες Κινδύνων Πλημμύρας – Κείμενα με βάση τις απαιτήσεις για την υποβολή εκθέσεων στην ΕΕ (το παραδοτέο αυτό θα παραδοθεί μόνο σε ψηφιακή μορφή).

Παραδοτέο 9: Επικαιροποίηση διαδικτυακής πύλης από τον Ανάδοχο με ανάρτηση των κειμένων και χαρτών της παρούσας σύμβασης (το παραδοτέο αυτό θα παραδοθεί μόνο σε ψηφιακή μορφή).

- **2ο Στάδιο :**

Παραδοτέο 10: Κατάλογος Αρμόδιων Αρχών.

Παραδοτέο 11: Προσχέδιο Διαχείρισης Κινδύνων Πλημμύρας.

Παραδοτέο 12:Προσχέδιο Διαχείρισης Κινδύνων Πλημμύρας (μη Τεχνική Έκθεση)

Παραδοτέο 13:Έκθεση επίδρασης κλιματικής αλλαγής στην Αξιολόγηση και διαχείριση του κινδύνου πλημμύρας.

Παραδοτέο 14: Πρόγραμμα διαβούλευσης.

Παραδοτέο 15: Στρατηγική Μελέτη Περιβαλλοντικών Επιπτώσεων.

Παραδοτέο 16: Έκθεση Αποτελεσμάτων Διαβούλευσης.

Παραδοτέο 17: Σχέδιο Διαχείρισης Κινδύνων Πλημμύρας.

Παραδοτέο 18: Σχέδιο Διαχείρισης Κινδύνων Πλημμύρας– Κείμενα με βάση τις απαιτήσεις για την υποβολή εκθέσεων στην ΕΕ (το παραδοτέο αυτό θα παραδοθεί μόνο σε ψηφιακή μορφή).

Παραδοτέο 19: Μετάφραση στην Αγγλική γλώσσα των περιληπτικών αναφορών των μεθοδολογιών και των αποτελεσμάτων των μελετών των Παραδοτέων, όπου προβλέπονται.

Παραδοτέο 20: Ενημέρωση των γεωχωρικών δεδομένων και ιστοτόπων από τον Ανάδοχο με ανάρτηση των κειμένων και χαρτών της παρούσας σύμβασης καθώς και καταχώρηση των σχολίων από τους συμμετέχοντες στη διαβούλευση (παραδοτέο σε ψηφιακή μορφή).

Παραδοτέο 21: Εκπαίδευση των στελεχών της ΑΑ καθώς και των Δ/νσεων Υδάτων της Αποκ. Διοίκησης σε όλα τα αντικείμενα των παραδοτέων (μοντέλα, μεθοδολογίες κλπ.).

Παραδοτέο 22: Παράδοση ανά σύμβαση ενός Η/Υ στην ΑΑ και ενός ανά ΥΔ στην αρμόδια και συναρμόδια Δ/νση Υδάτων, που θα περιλαμβάνουν το σύνολο των παραδοτέων συμπεριλαμβανομένων πάσης φύσεως μοντέλων, υπολογισμών, δεδομένων εισόδου και-αποτελεσμάτων, γεωχωρικής πληροφορίας κτλ. σε ψηφιακή επεξεργάσιμη μορφή καθώς και τις αναθεωρημένες Ζώνες Δυνητικά Υψηλού Κινδύνου Πλημμύρας.

Παραδοτέο 23: Έκθεση μεγάλων πλημμυρικών συμβάντων που έλαβαν χώρα στο Υδατικό Διαμέρισμα.

Το παρόν Τεύχος αποτελεί το Παραδοτέο 10 του 2ου Σταδίου και αφορά στη καταγραφή των Αρμόδιων Φορέων του Υδατικού Διαμερίσματος Θράκης (EL12). Στο πλαίσιο αυτό, στο παρόν παραδοτέο, γίνεται η καταγραφή τόσο των αρμοδιοτήτων όλων των εμπλεκόμενων φορέων όσο και η συγκεντρωτική παρουσίαση καταλόγου με τα στοιχεία επικοινωνίας αυτών.

1.2 Ομάδα Μελέτης

Η Ομάδα Μελέτης αποτελείται από τους:

- ΤΡΙΑΝΤΑΦΥΛΛΟΥ Αικατερίνη, Δρ. Πολιτικός – Υδραυλικός Μηχ/κός
- ΜΠΕΝΣΑΣΣΩΝ Λίζα, Πολιτικός Μηχανικός -Υδραυλικός Μηχ/κός Περιβάλλοντος M.Sc.
- ΠΑΝΑΓΟΠΟΥΛΟΥ Ευφροσύνη, Περιβαλλοντολόγος
- ΔΟΥΣΚΑΣ Θεμιστοκλής, Περιβαλλοντολόγος MSc
- ΓΕΩΡΓΙΟΥ Ιωάννης, Γεωπόνος
- ΣΑΚΑΛΗΣ Αντώνιος, Περιβαλλοντολόγος MSc
- ΚΙΟΥΚΗ Ελεάννα, Χημικός Μηχανικός
- ΝΤΑΜΚΑΡΕΛΟΥ Τατιάνα, Ωκεανογράφος Περιβαλλοντολόγος
- ΧΑΛΙΚΙΑ Αρτεμις, Γεωλόγος
- ΠΑΝΑΓΙΩΤΑΚΟΠΟΥΛΟΥ Αγγελική, Βιολόγος MRes
- ΧΟΤΖΑΡ Νειλάν, Βιολόγος MsC

1.3 Επιτροπή Παρακολούθησης και Παραλαβής

Την Επιτροπή Παρακολούθησης – Παραλαβής απαρτίζουν τα ακόλουθα στελέχη της Δ/νσης Προστασίας και Διαχείρισης Υδάτινου Περιβάλλοντος του ΥΠΕΝ:

- Αθανασίου Ελένη, Προϊσταμένη Τμήματος στη Δ/νση Προστασίας και Διαχείρισης Υδάτινου Περιβάλλοντος, ΠΕ ΓΕΩΤΕΧΝΙΚΩΝ με Α΄βαθμό, Πρόεδρος Επιτροπής.
- Φωκαεύς Άννα, Υπάλληλος στη Δ/νση Προστασίας και Διαχείρισης Υδάτινου Περιβάλλοντος, ΠΕ ΓΕΩΤΕΧΝΙΚΩΝ με Α΄βαθμό, μέλος.
- Κουτράκης Στυλιανός, Υπάλληλος στη Δ/νση Προστασίας και Διαχείρισης Υδάτινου Περιβάλλοντος, ΠΕ ΓΕΩΤΕΧΝΙΚΩΝ με Α΄βαθμό, μέλος.

Με αναπληρωματικούς τους:

- Παρδάλη Αθανασία, Υπάλληλος στη Δ/νση Προστασίας και Διαχείρισης Υδάτινου Περιβάλλοντος, ΠΕ ΜΗΧΑΝΙΚΩΝ με Α΄ βαθμό.
- Παπασπυρόπουλος Κωνσταντίνος, Υπάλληλος στη Δ/νση Σχεδιασμού και Διαχείρισης Υπηρεσιών Ύδατος, ΠΕ ΓΕΩΤΕΧΝΙΚΩΝ με Α΄ βαθμό.
- Μαρίνος Διονύσιος, Υπάλληλος στη Δ/νση Προστασίας και Διαχείρισης Υδάτινου Περιβάλλοντος, ΠΕ ΓΕΩΤΕΧΝΙΚΩΝ με Α΄ βαθμό.

Η παρακολούθηση και παραλαβή των παραδοτέων πραγματοποιείται με την τεχνική υποστήριξη του Συμβούλου της Γενικής Γραμματείας Φυσικού Περιβάλλοντος και Υδάτων (ΓΓΦΠΥ) σε θέματα εφαρμογής της Οδηγίας 2007/60/ΕΚ, βάσει του από 01-07-2022 συμφωνητικού παροχής υπηρεσιών «Υπηρεσίες Συμβούλου Υποστήριξης της Γενικής Γραμματείας Φυσικού Περιβάλλοντος και Υδάτων στην κατάρτιση της 1ης Αναθεώρησης των Σχεδίων Διαχείρισης Κινδύνων Πλημμύρας», μεταξύ της ΓΓΦΠΥ/ΓΔΥ του Υπουργείου Περιβάλλοντος και Ενέργειας και του νομικού προσώπου με την επωνυμία ΕΜΒΗΣ Σύμβουλοι Μηχανικοί Α.Ε.

1.4 Αντικείμενο αναθεώρησης

Σε εφαρμογή της Οδηγίας 2007/60/ΕΚ και της Κ.Υ.Α. Η.Π. 31822/1542/Ε103/21.7.2010, όπως τροποποιήθηκε με την ΚΥΑ 177772/924/2017 (ΦΕΚ 2140/Β΄/22.06.2017) και ισχύει, έχει ολοκληρωθεί ο 1ος κύκλος εφαρμογής της Οδηγίας 2007/60/ΕΚ, ο οποίος περιλαμβάνει την Προκαταρκτική Αξιολόγηση Κινδύνων Πλημμύρας, τους Χάρτες Επικινδυνότητας και Κινδύνων Πλημμύρας και τα Σχέδια Διαχείρισης Κινδύνων Πλημμύρας όλων των Υδατικών Διαμερισμάτων της χώρας.

Στο πλαίσιο του 2ου κύκλου εφαρμογής της Οδηγίας, έχει ολοκληρωθεί η 1η Αναθεώρηση της Προκαταρκτικής Αξιολόγησης Κινδύνων Πλημμύρας σε επίπεδο χώρας (άρθ. 4, 5 και 14 της Οδηγίας 2007/60/ΕΚ & άρθ. 4 της Κ.Υ.Α. Η.Π. 31822/1542/Ε103/21.7.2010, όπως ισχύει), έχουν αξιολογηθεί οι σημαντικές ιστορικές πλημμύρες, από πλευράς επιπτώσεων και έχουν προσδιορισθεί οι αναθεωρημένες Ζώνες Δυνητικά Υψηλού Κινδύνου Πλημμύρας.

Με βάση τα ανωτέρω, στα πλαίσια του 2ου κύκλου της οδηγίας θα πραγματοποιηθεί η 1η Αναθεώρηση των Χαρτών Επικινδυνότητας και Κινδύνων Πλημμύρας και των Σχεδίων Διαχείρισης Κινδύνων Πλημμύρας όλων των Υδατικών Διαμερισμάτων της χώρας.

Σύμφωνα με το Παράρτημα Β της Κ.Υ.Α. Η.Π. 31822/1542/Ε103/21.7.2010, στοιχεία της Αναθεώρησης των Σχεδίων Διαχείρισης των Κινδύνων Πλημμύρας αποτελούν:

- οποιεσδήποτε μεταβολές ή επικαιροποιήσεις μετά τη δημοσίευση της προηγούμενης έκδοσης του σχεδίου διαχείρισης των κινδύνων πλημμύρας καθώς και σύνοψη των επανεξετάσεων που πραγματοποιήθηκαν σύμφωνα με τις διατάξεις των άρθρων 4 (παρ. 7), 5 (παρ.9) και 6 (παρ.10) της παρούσας απόφασης,
- αξιολόγηση της προόδου που πραγματοποιήθηκε όσον αφορά την επίτευξη των στόχων του άρθρου 6 παράγραφος 4,
- περιγραφή τυχόν μέτρων τα οποία προβλέπονταν στην προηγούμενη έκδοση του σχεδίου διαχείρισης των κινδύνων πλημμύρας και τα οποία είχαν προγραμματισθεί αλλά δεν εφαρμόσθηκαν καθώς και σχετική επεξήγηση,
- περιγραφή τυχόν συμπληρωματικών μέτρων μετά τη δημοσίευση της προηγούμενης έκδοσης του σχεδίου διαχείρισης των κινδύνων πλημμύρας.

Στο πλαίσιο αυτό οι βασικοί άξονες (και εν γένει σκοπός και αντικείμενο) της υλοποίησης της 1ης Αναθεώρησης των Σχεδίων Διαχείρισης των Κινδύνων Πλημμύρας ανταποκρίνονται στα ακόλουθα:

1. Να περιληφθεί το σύνολο των απαιτήσεων που απορρέουν από τα Κατευθυντήρια Κείμενα που έχουν εκδοθεί από την ΕΕ για το σκοπό αυτό.

2. Να καλυφθούν οι λοιπές συστάσεις της Ευρωπαϊκής Επιτροπής όπως αποτυπώνονται σε λοιπά κείμενα και έγγραφα (όπως η 1η Ετήσια Έκθεση Εφαρμογής του Προγράμματος Μέτρων των Σχεδίων Διαχείρισης Κινδύνων Πλημμύρας, 2022).
3. Να ληφθούν υπόψη τα νεότερα δεδομένα και μεθοδολογίες που έχουν προκύψει από την 1η αναθεώρηση της Προκαταρκτικής Αξιολόγησης Κινδύνων Πλημμύρας και μετά την έγκριση των πρώτων ΣΔΚΠ (και των παρατηρήσεων που ανέκυψαν κατά τη διαβούλευσή τους) συμπληρώνοντας ή/και επικαιροποιώντας τις πληροφορίες που περιλαμβάνονται σε αυτά (όπως το νέο Ψηφιακό Μοντέλο Εδάφους και οι επικαιροποιημένες Όμβριες Καμπύλες σε επίπεδο χώρας) σημειώνοντας την ανάγκη επέκτασης της ανάλυσης στις επικαιροποιημένες ΖΔΥΚΠ και της ενσωμάτωσης των νεότερων προβλέψεων και μεθοδολογικών προσεγγίσεων για την κλιματική αλλαγή.
4. Να αξιοποιηθούν τα νεότερα στοιχεία και δεδομένα των Σχεδίων Διαχείρισης Λεκανών Απορροής Ποταμού ώστε να επιτευχθεί η σύνδεση των Σχεδίων Διαχείρισης Κινδύνων Πλημμύρας με τα Σχέδια Διαχείρισης Λεκανών Απορροής Ποταμών όπως απαιτείται από τις Οδηγίες 2000/60/ΕΚ και 2007/60/ΕΚ.
5. Να επανεξεταστούν και να αξιολογηθούν τα Παραδοτέα των πρώτων ΣΔΚΠ και να επικαιροποιηθούν όπου κριθεί αναγκαίο.

2 ΓΕΝΙΚΗ ΠΕΡΙΓΡΑΦΗ ΥΔΑΤΙΚΟΥ ΔΙΑΜΕΡΙΣΜΑΤΟΣ

Το Υδατικό Διαμέρισμα (ΥΔ) Θράκης (EL12) έχει έκταση 11 243 km^2, από τα οποία τα 564 km^2 ανήκουν στα νησιά Θάσο και Σαμοθράκη. Το διαμέρισμα ορίζεται βόρεια από τη γραμμή των συνόρων Ελλάδας-Βουλγαρίας και τον υδροκρίτη των λεκανών Νέστου-Οχυρού, ανατολικά από τη γραμμή των συνόρων Ελλάδας - Τουρκίας μέχρι τον Κόλπο Αίνου, δυτικά από τον υδροκρίτη των λεκανών Νέστου - Οχυρού, Νέστου - Στρυμόνα, Νέστου - ρέματος Νέας Καρβάλης και τον υδροκρίτη των παραλιακών ρεμάτων Χρυσούπολης μέχρι τον Κόλπο της Καβάλας.

2.1 Φυσικά Χαρακτηριστικά

2.1.1 Καθορισμός Λεκανών Απορροής Ποταμού

Με την απόφαση 706/16-7-2010 (ΦΕΚ Β' 1383/02.09.2010 & ΦΕΚ Β' 1572/28.09.2010), της Εθνικής Επιτροπής Υδάτων «περί καθορισμού των Λεκανών Απορροής Ποταμών της χώρας και ορισμού των αρμόδιων Περιφερειών για τη διαχείριση και προστασία τους» και τις αποφάσεις έγκρισης της Εθνικής Επιτροπής Υδάτων των 1ων ΣΔΛΑΠ καθορίστηκαν οι σαράντα-έξι (46) Λεκάνες Απορροής Ποταμών, οι οποίες υπάγονται σε δεκατέσσερις (14) Περιοχές Λεκανών Απορροής Ποταμών (που αντιστοιχούν στον όρο Υδατικά Διαμερίσματα του Άρθρου 3 του ΠΔ 51/2007).

Ως «Λεκάνη απορροής ποταμού» ορίζεται η εδαφική έκταση από την οποία αποστραγγίζεται το σύνολο της απορροής (βροχόπτωση ή/ και χιονόπτωση) μιας περιοχής, μέσω του υδρογραφικού δικτύου της (διαδοχικών ρευμάτων, χειμάρρων, ποταμών, και πιθανώς λιμνών) και παροχετεύεται στη θάλασσα μέσω της εκβολής (ή δέλτα) ποταμού.

Το ΥΔ Θράκης αποτελείται από πέντε (5) λεκάνες απορροής, από τις οποίες οι δυο αποτελούν διασυνοριακές λεκάνες απορροής, αυτές των π. Νέστου και Έβρου. Τις λεκάνες αυτές μοιράζεται η Ελλάδα με τη Βουλγαρία (Νέστου) και με τη Βουλγαρία και την Τουρκία (Έβρου).

Ο κωδικός της κάθε λεκάνης και τα φυσικά χαρακτηριστικά τους παρουσιάζονται στον παρακάτω πίνακα.

Πίνακας 2.1: Λεκάνες απορροής ΥΔ Θράκης

Κωδικός Λεκάνης	Ονομασία λεκάνης	Έκταση (km^2)	Υψόμετρο (m)		
			Μέσο	Μέγιστο	Ελάχιστο
EL1207	ΝΕΣΤΟΥ	2 975.5	606	2 200	0
EL1208	Ρ. ΞΑΝΘΗΣ - ΞΗΡΟΠΟΤΑΜΟΣ	1 662.6	363	1 822	0
EL1209	Ρ. ΚΟΜΟΤΗΝΗΣ - ΛΟΥΤΡΟΥ ΕΒΡΟΥ	1 958.3	289	1 459	0
EL1210	ΕΒΡΟΥ	4 080.8	175	1 202	0
EL1242	ΘΑΣΟΥ - ΣΑΜΟΘΡΑΚΗΣ	562.8	347	1 600	0
ΥΔ ΘΡΑΚΗΣ		11 240 (*)			

(*) Αναφέρεται στη χερσαία έκταση του ΥΔ. Δεν περιλαμβάνονται τα παράκτια ΥΣ, η έκταση των οποίων είναι 731 km^2

Πηγή: 1η ΑΝΑΘΕΩΡΗΣΗ ΣΔΚΠ του ΥΔ Θράκης (EL12), Στάδιο 1 - Παραδοτέο 2, 2023

Το μεγαλύτερο μέρος της ΛΑΠ Νέστου καταλαμβάνει η επί ελληνικού εδάφους υπολεκάνη απορροής του ομώνυμου ποταμού. Επίσης, περιλαμβάνει και δύο μικρές τοπικές υπολεκάνες εκατέρωθεν των εκβολών του Νέστου. Η ΛΑΠ Ρ. Ξάνθης –Ξηρορέματος αποτελείται κυρίως από τις υπολεκάνες απορροής των π. Κόσυνθου και Κομψάτου, την υπολεκάνη απορροής της Λ/Θ Βιστωνίδας και των πέριξ αυτής παράλιων μεταβατικών υδατικών συστημάτων. Η ΛΑΠ Ρ. Κομοτηνής –Λουτρού Έβρου περιλαμβάνει τις υπολεκάνες απορροής του π. Λίσσου (ή Φιλιουρή) και του π. Βοσβόζη η οποία περιλαμβάνει και την σημαντική λ. Ισμαρίδα (Μητρικού). Η ΛΑΠ Έβρου περιλαμβάνει το ως άνω τμήμα της ευρύτερης λεκάνης του Έβρου ποταμού το οποίο βρίσκεται στην ελληνική επικράτεια καθώς και ορισμένα μικρότερα υδατορεύματα στα νοτιοδυτικά της λεκάνης Έβρου (χ. Λουτρού, ρ. Ειρήνης, ρ. Αράπης). Η ΛΑΠ περιλαμβάνει ακόμα υπολεκάνες απορροής δύο ακόμα διασυνοριακών ποταμών, παραπόταμων του π. Έβρου: του π. Άρδα, στην περιοχή της Ορεστιάδας και του π. Ερυθροποτάμου στην περιοχή του Διδυμοτείχου. Η ΛΑΠ Θάσου – Σαμοθράκης, περιλαμβάνει τις μικρές υπολεκάνες των νήσων Θάσου και Σαμοθράκης.

2.1.2 Μορφολογία και κλίμα

Το Υδατικό Διαμέρισμα χαρακτηρίζεται κυρίως πεδινό (49.77%) έως ημιορεινό. Στο ΥΔ απαντώνται η μεγάλη οροσειρά της Ροδόπης, η οποία καταλαμβάνει το βόρειο τμήμα της περιοχής, με ψηλότερη κορυφή στα 1 827m αλλά και η πεδιάδα Ξάνθης - Κομοτηνής με τη λεκάνη της Βιστωνίδας να κυριαρχεί στο κεντρικό τμήμα της, το δέλτα του Νέστου και του Έβρου.

Γενικά, η κατανομή των υψομέτρων έχει ως εξής : το 21.89% της έκτασης του ΥΔ έχει υψόμετρο πάνω από 600 m, το 30.15% μεταξύ 200 και 600 m, και το 49.77% έχει υψόμετρο μικρότερο των 200 m. Οι κλίσεις του εδάφους στο ΥΔ Θράκης έχουν ως εξής: το 44.78% της έκτασης του ΥΔ χαρακτηρίζεται από επίπεδο ανάγλυφο με κλίσεις 0-5%, το 13.33% της έκτασης του ΥΔ χαρακτηρίζεται από κυματώδες ανάγλυφο με κλίσεις 5-10%, το 27.88% της έκτασης του ΥΔ χαρακτηρίζεται από λοφώδες ανάγλυφο με κλίσεις 10-30%, και το 15.82% της έκτασης του ΥΔ χαρακτηρίζεται από επικλινές ανάγλυφο με κλίσεις >30%.

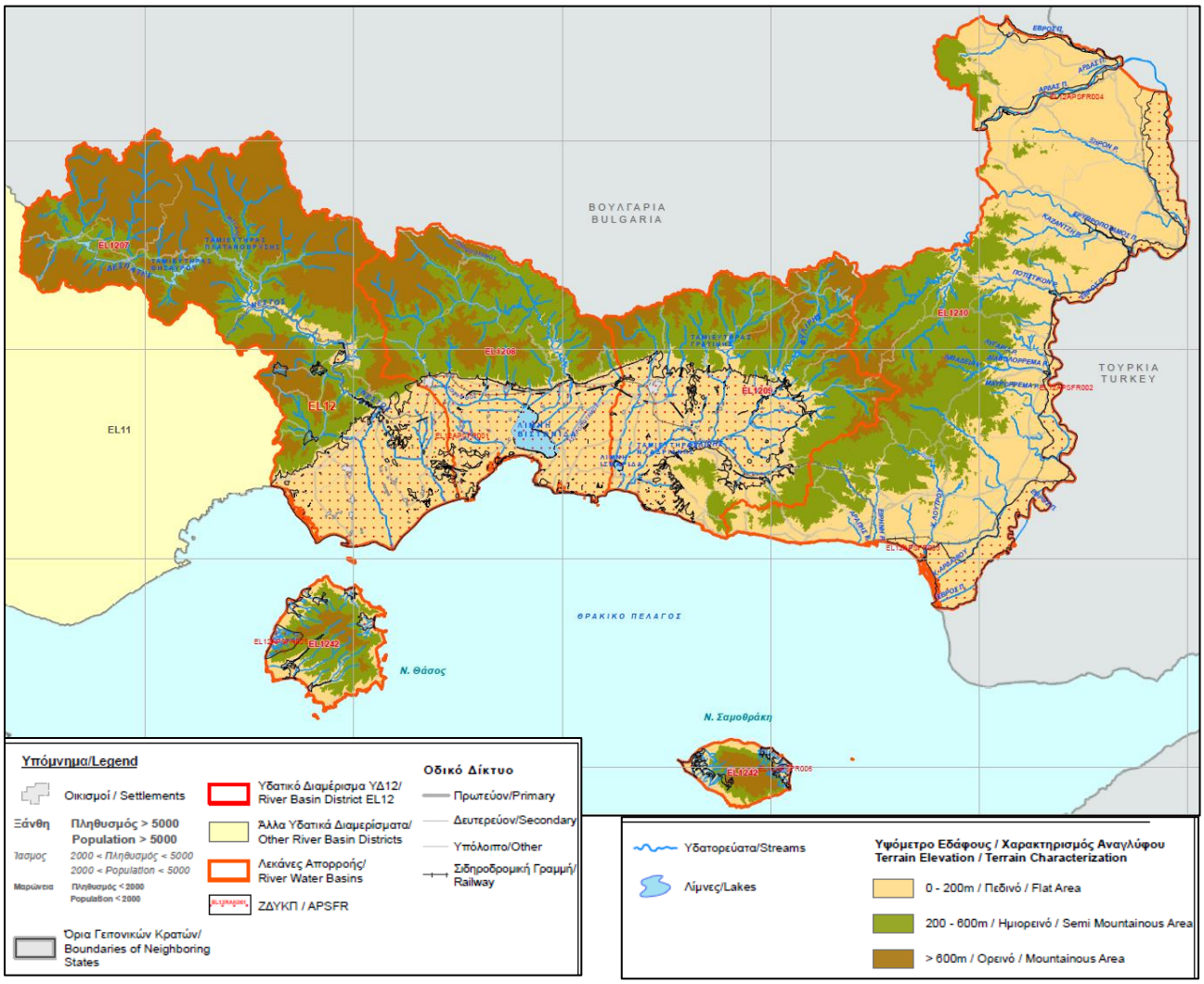

Εικόνα 2-1 : Μορφολογικός χάρτης του ΥΔ Θράκης

Πηγή: 1η ΑΝΑΘΕΩΡΗΣΗ ΣΔΚΠ του ΥΔ Θράκης (EL12), Στάδιο 1 - Παραδοτέο 2, 2023

Σχετικά με τη μορφολογία σε κάθε ΛΑΠ:

- **Λεκάνη Νέστου:** βρίσκεται δυτικά του ΥΔ και διαρρέεται από τον π. Δεσπάτη και τον π. Νέστο ο οποίος πηγάζει από πηγές του όρους Ρίλα της Βουλγαρίας μεταξύ των οροσειρών Αίμου και Ροδόπης και εκβάλει στο Θρακικό πέλαγος σχηματίζοντας το δέλτα του Νέστου.
- **Λεκάνη Ρέματος Ξάνθης – Ξηρορέματος:** Κύριοι ποταμοί αυτής της λεκάνης είναι ο Κόσυνθος (ή ρ. Ξάνθης), ο Κομψάτος (ή ρ. Ξηροποτάμου), ο Τραύος (ή ρ. Ασπροποτάμου). Οι ποταμοί εκβάλουν νότια της λίμνης Βιστωνίδας. Δυτικά της λίμνης βρίσκονται μια σειρά από λιμνοθάλασσες (Κεσσάνη, Λαφρούδα, Λάφρη), και νοτιοανατολικά η λιμνοθάλασσα του Πόρτο-Λάγος.
- **Λεκάνη Ρεμάτων Κομοτηνής – Λουτρού Έβρου:** Κύριοι ποταμοί αυτής της λεκάνης ο Βοσβόζης (ή Μπόσμπος, ή ρ. Κομοτηνής) και ο Φιλιούρης (Φυλίρης ή Λίσσος). Ο Βοσβόζης εκβάλλει στη φυσική λίμνη Ισμαρίδα.

- Η **λεκάνη του Έβρου:** διαρρέεται από τον ποταμό Έβρο ο οποίος πηγάζει από πηγές του όρους Ρίλα της Βουλγαρίας και εκβάλει στο Θρακικό πέλαγος. Σημαντικοί παραπόταμοι του Έβρου είναι π. Άρδας και ο π. Ερυθροπόταμος.
- **Λεκάνη Θάσου – Σαμοθράκης:** Το περίγραμμα της Θάσου είναι σχεδόν στρογγυλό, ενώ το μήκος των ακτών της ανέρχεται σε 115 km. Το ανάγλυφο της είναι ήπιο, ιδιαίτερα στις δυτικές ακτές και αρκετά απότομο στον ορεινό όγκο (1 166 m). Στη Θάσο δεν υπάρχουν υδατορέματα μόνιμης ροής, μόνο στο δυτικό τμήμα υπάρχουν κάποια υδατορέματα χειμαρρώδους ροής, όπως Διπόταμος, Πλατανόρεμα, Λάκκος Μαριών, κ.α. Το περίγραμμα της Σαμοθράκης είναι ωοειδές, με μέγιστο μήκος περίπου 20 km και πλάτος 12 km, ενώ το μήκος των ακτών της ανέρχεται σε 59 km. Το ανάγλυφο είναι ορεινό, με απόκρημνες παραλίες στο νότιο τμήμα του νησιού (μέγιστο ύψος 1 590 m). Κύρια υδατορέματα μόνιμης ροής υπάρχουν στο νότιο τμήμα του νησιού και είναι το ρ. Ξηροπόταμος και το ρ. Βάτου.

Σε ότι αφορά το κλίμα της περιοχής, αυτό χαρακτηρίζεται ενδιάμεσο, μεταξύ μεσογειακού και μεσευρωπαϊκού τύπου κλίματος. Είναι δηλαδή ένας μεταβατικός τύπος. Στο νησιωτικό τμήμα καθώς και σε μια στενή παράκτια ζώνη επικρατεί χερσαίο μεσογειακό κλίμα, στο εσωτερικό και στα πεδινά το μεσευρωπαϊκό, ενώ στα ορεινά επικρατεί το ορεινό.

Η διανομή της ετήσιας βροχόπτωσης διατηρεί το χαρακτηριστικό του μεσογειακού τύπου, ότι δηλαδή η ξηρή περίοδος συμπίπτει με την θερμή. Οι βροχές έχουν πιο μεγάλη διάρκεια και οι νεφοσκεπείς ημέρες διαρκούν ολόκληρη σειρά ημερών. Οι παγετοί είναι συχνοί καθώς επίσης συχνή είναι και η εμφάνιση χιονιού στις ορεινές περιοχές. Όσο απομακρυνόμαστε από την ακτή οι ηπειρωτικοί χαρακτήρες γίνονται πιο έντονοι. Οι βροχοπτώσεις στο ορεινό τμήμα είναι υψηλότερες από εκείνες του πεδινού τμήματος. Ο πιο βροχερός μήνας και στα δυο τμήματα είναι ο Δεκέμβριος και πιο ξηρός μήνας είναι ο Αύγουστος. Γενικά βροχερότερη περίοδος και για τα δύο τμήματα είναι το εξάμηνο Οκτωβρίου-Μαρτίου, όπου συγκεντρώνεται το 63% των βροχοπτώσεων στο πεδινό τμήμα και 62.5% στο ορεινό. Ξηρή περίοδος θεωρείται το εξάμηνο Απριλίου-Σεπτεμβρίου. Παρατηρείται ότι :

- Στο επίπεδο της θάλασσας και στο νησιωτικό τμήμα απουσιάζουν οι ψυχροί και υγροί μήνες, επικρατεί χερσαίο μεσογειακό κλίμα. Η ετήσια βροχόπτωση στα παράκτια και το νησιωτικό τμήμα κυμαίνεται μεταξύ 500 και 600 mm.
- Στα πεδινά επικρατεί μεσευρωπαϊκό κλίμα και η ετήσια βροχόπτωση κυμαίνεται μεταξύ 600 και 1 000 mm.
- Στα υψηλά υψόμετρα αντίθετα απουσιάζουν ξηροί μήνες, επικρατεί ορεινό κλίμα και η ετήσια βροχόπτωση ξεπερνά τα 1 000 mm.
- Η μέση ετήσια βροχόπτωση εκτιμάται σε 778 mm.

Σε όλες τις περιπτώσεις παρατηρείται μεγάλο θερμοκρασιακό εύρος (το ετήσιο θερμομετρικό εύρος ξεπερνά τους 20°C) και χαμηλές θερμοκρασίες το χειμώνα. Η μέση ετήσια θερμοκρασία του διαμερίσματος είναι 14.5-16.5°C. [*2η ΑΝΑΘΕΩΡΗΣΗ ΣΔΛΑΠ ΥΔ ΘΡΑΚΗΣ (EL12), ΣΜΠΕ, 2023].*

2.1.3 Γεωλογία – Υδρογεωλογία

Το γεωλογικό υπόβαθρο του ΥΔ Θράκης (EL12) αποτελείται από τις γεωτεκτονικές ενότητες της Ροδοπικής μάζας και της Περιδοπικής ζώνης. Πάνω σε αυτές τις γεωτεκτονικές ενότητες αποτίθενται

ιζήματα του Τριτογενούς και του Τεταρτογενούς, ενώ κατά την διάρκεια του Τριτογενούς λαμβάνει χώρα και έντονη μαγματική δραστηριότητα.

Η ***Ροδοπική μάζα*** αποτελεί ένα κρυσταλλικό σύμπλεγμα που καταλαμβάνει την περιοχή μεταξύ των ποταμών Στρυμόνα και Έβρου, ενώ αναπτύσσεται επίσης και στη Θάσο και σε ένα μεγάλο τμήμα της Νότιας Βουλγαρίας. Στα δυτικά οριοθετείτε από την Σερβομακεδονική μάζα με το βύθισμα του Στρυμόνα, ενώ στα βόρεια από το ρήγμα «Maritsa» που τη φέρνει σε τεκτονική επαφή με τη ζώνη Srednogorie και Sakar Strandza. Στα ανατολικά το όριο διαμορφώνεται από το «ανατολικό Θρακικό ρήγμα» που έχει δημιουργήσει το βύθισμα της «Θρακικής λεκάνης» ενώ το νότιο όριο εντοπίζεται νοτίως της Θάσου και πιθανότατα καθορίζεται από το «North Anatolian» ρήγμα του βορείου Αιγαίου.

Στην ελληνική Ροδόπη μπορεί να διακριθεί σε δύο τεκτονικές ενότητες: (α) την κατώτερη, Ενότητα Παγγαίου με ανθρακικό χαρακτήρα, και (β) την ανώτερη, Ενότητα Σιδηρόνερου, που αποτελείται από ορθογνεύσιους, μιγματίτες, σχιστόλιθους, αμφιβολίτες και στρώσεις μαρμάρων, η οποία εφιππεύει και επωθείται στην ενότητα Παγγαίου.

Η ***Περιροδοπική ζώνη*** που εμφανίζεται στην περιοχή της Θράκης αποτελεί τμήμα της μεγάλης λωρίδας σχηματισμών που περιβάλλει τις μεταμορφωμένες μάζες της Σερβομακεδονικής και της Ροδόπης, που αρχίζει από τη λίμνη της Δοϊράνης και συνεχίζεται στη Χαλκιδική, στη Σαμοθράκη και σε μεγάλο τμήμα της περιοχής Έβρου και καταλήγει στη ζώνη Sakar-Strandja της Βουλγαρίας. Στη Θράκη εμφανίζεται κυρίως στην περιοχή Μάκρης – Μαρώνειας δυτικά της Αλεξανδρούπολης.

Στην περιοχή της Θράκης η Περιροδοπική ζώνη αποτελείται σε γενικές γραμμές από διάφορες ακολουθίες μεταμορφωμένων σχηματισμών, τριαδικής – ιουρασικής ηλικίας. Οι ακολουθίες αυτές συνεχίζονται προς τα πάνω με ημιμεταμορφωμένους σχηματισμούς, κάτω κρητιδικής ηλικίας. Ειδικότερα στις περιοχές Αλεξανδρούπολης και Έβρου αποτελείται από μια σειρά φυλλιτών και πρασινοσχιστολίθων με ενστρώσεις μετακροκαλοπαγών και κρυσταλλικών ασβεστόλιθων. Ο Π. Παπαδόπουλος (1982) διακρίνει στην περιοχή Μάκρης – Μαρώνειας δυτικά της Αλεξανδρούπολης δύο ενότητες πετρωμάτων. Την ανώτερη σειρά Δρυμού - Μελίας που αποτελείται από φλυσχοειδή ιζήματα και διεισδύσεις βασικών σωμάτων πάχους ~800 μέτρων, άνω Ιουρασικής - κάτω Κρητιδικής ηλικίας και την κατώτερη σειρά Μάκρης που αποτελείται από αμφιβολιτικούς σχιστόλιθους, ανθρακικούς σχιστόλιθους-μάρμαρα-φυλλίτες και χλωριτικούς σχιστόλιθους, Τριαδικής- άνω Ιουρασικής ηλικίας.

Κατά τη ***διάρκεια του Τριτογενούς*** και μετά το διαμελισμό του κρυσταλλικού υποβάθρου δημιουργούνται λεκάνες ιζηματογένεσης που φιλοξενούν κλαστικά ιζήματα κατά κανόνα θαλάσσιας φάσης, ενώ παράλληλη ηφαιστειακή δραστηριότητα γίνεται συχνά πρόξενος μικτών ηφαιστειοιζηματογενών σχηματισμών.

Τα ιζήματα είναι κυρίως κλαστικά, απουσιάζουν τα χημικά ιζήματα και τα ελάχιστα βιογενή έχουν υφαλογενή χαρακτήρα. Τα ιζηματολογικά χαρακτηριστικά (τουρβιδίτες, ολισθόλιθοι, ολισθοστρώματα) και ασυμφωνίες καταδεικνύουν τις έντονες διαδικασίες ιζηματογένεσης στον πυθμένα της λεκάνης. Τα ανωτέρω χαρακτηριστικά σε συνδυασμό με την εκδηλούμενη ηφαιστειότητα, προσδίδουν στην ιζηματογένεση μολασσικό χαρακτήρα, που πραγματοποιήθηκε σε χώρο οπισθοτάφρου, σε αβαθείς λεκάνες ή παράκτιες περιοχές, καθώς και δέλτα σε περιβάλλον υφάλμυρο.

Η μετάβαση του Τριτογενούς προς το ***Τεταρτογενές (Πλειόκαινο-Πλειστόκαινο)*** έχει χαρακτήρα χερσαίο με λιμναίες αποθέσεις, ή και ποτάμιες αναβαθμίδες, ενώ οι πρόσφατοι (ολοκαινικοί) σχηματισμοί εκφράζονται με ποτάμιες ή ποταμοχειμάριες αποθέσεις. Το Πλειο-Πλειστόκαινο αποτελείται από αδρομερή κατά κανόνα ασύνδετα και άστρωτα υλικά, συνάγματα, κροκάλες, άμμους και κιτρινοκόκκινες ιλύες. Απαντώνται επίσης κόκκινες αργιλούχοι άμμοι με ασβεστιτικά συγκρίματα

και συνεκτικά ασβεστιτικά κροκαλοπαγή, ως ανώτερο σύστημα ποτάμιων αναβαθμίδων. Πρόκειται για χερσαίες αποθέσεις ποτάμιου-ποταμοχειμάρριου χαρακτήρα (σταυρωτές ροές) και προσδιορίζεται ως ανώτερη μολάσσα. Το Ολόκαινο αποτελείται από ιλύ, άμμους, χαλίκια ως σύγχρονες αποθέσεις στις κοίτες των ποταμών και των χειμάρρων, ή ως ποτάμιες αναβαθμίδες (νεότερες).

Στην μάζα της Ροδόπης και στην ευρύτερη του Βόρειου Αιγαίου έχει εκδηλωθεί έντονος ***μαγματισμός*** τόσο με την μορφή ηφαιστείων όσο και με μορφή πλουτωνιτών.

(α) Ηφαιστίτες. Η ηφαιστειακή δραστηριότητα στη μάζα ης Ροδόπη εκδηλώθηκε κατά το Τριτογενές και είναι ασβεσταλκαλικού χαρακτήρα. Περιλαμβάνονται όλοι οι πετρολογικοί τύποι μεταξύ των βασαλτών ανδεσιτών και των ρυολίθων. Πρόκειται για ηφαιστειακά πετρώματα που η γένεση τους έλαβε χώρα στην περιοχή ενεργού ηπειρωτικού περιθωρίου που αποτελούσε εκείνο το χρονισκό διάστημα η περιοχή της Ροδόπης. Οι σημαντικότερες εμφανίσεις είναι στις περιοχές Σαππών – Αισύμης – Κίρκης και Φερρών και στην περιοχή βόρεια της Ξάνθης κοντά στα Ελληνοβουλγαρικά σύνορα.

(β) Πλουτωνίτες. Παρουσιάζουν και αυτοί κατ' αναλογία με τους ηφαιστίτες τυπικά χαρακτξηριστικά ενεργών ηπειρωτικών περιθωρίων κατά τη σύγκρουση ηπειρωτικών λιθοσφαιρτικών πλακών. Οι πλουτωνίτες είναι ασβεσταλκαλικής σύστασης και είναι κυρίως γρανίτες γρανοδιορίτες, νμονζονίτες και διορίρτες. Οι κυριότερες εμφανίσεις είναι του Παγγαίου, του Παρανεστίου, της Ξάνθης, της Βροντούς και του Περάματος *[2η ΑΝΑΘΕΩΡΗΣΗ ΣΔΛΑΠ ΥΔ Θράκης (EL12), ΣΜΠΕ, Οκτώβριος 2023]*.

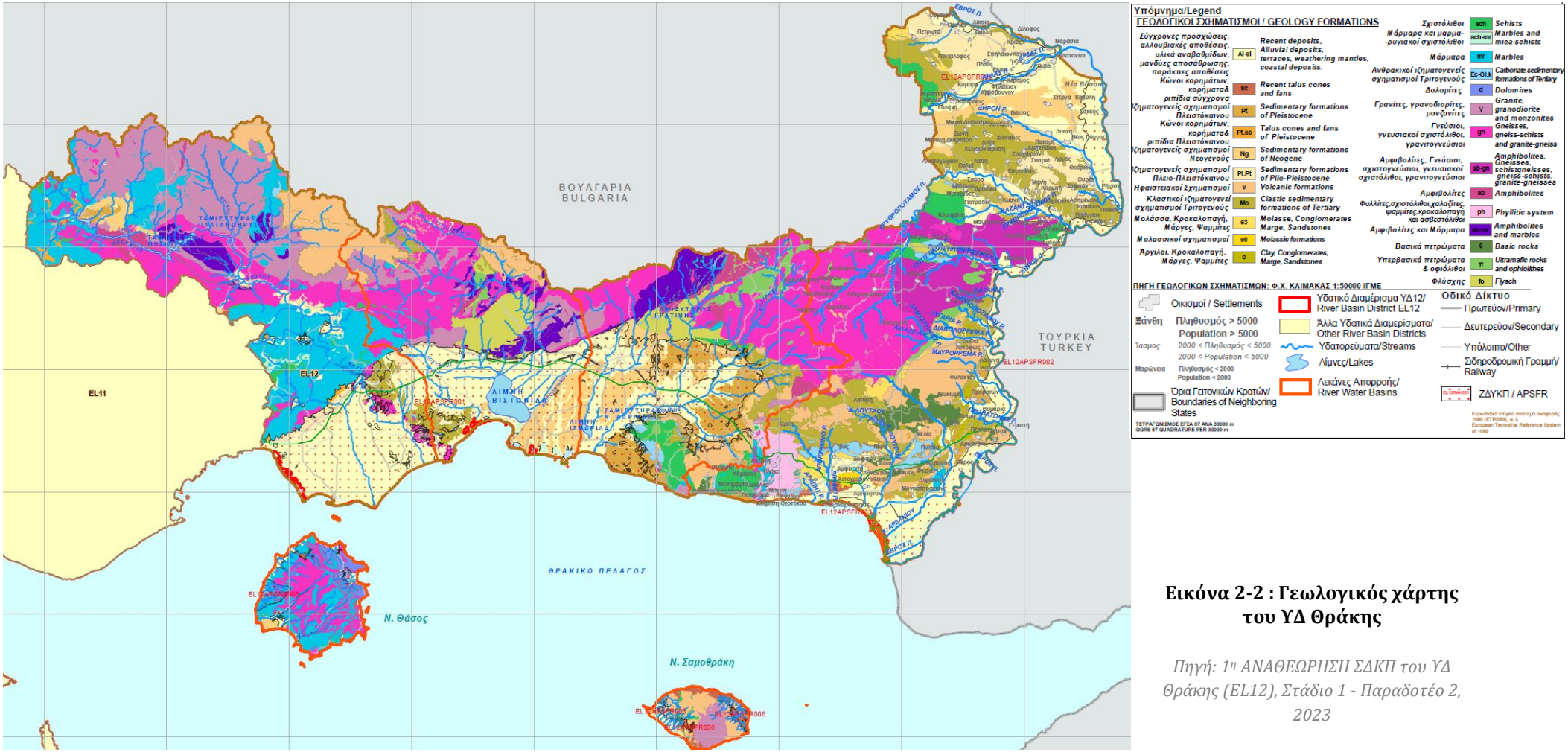

Εικόνα 2-2 : Γεωλογικός χάρτης του ΥΔ Θράκης

Πηγή: 1η ΑΝΑΘΕΩΡΗΣΗ ΣΔΚΠ του ΥΔ Θράκης (EL12), Στάδιο 1 - Παραδοτέο 2, 2023

Στην ευρύτερη περιοχή του ΥΔ Θράκης, αναπτύσσονται τρία είδη υδροφόρων συστημάτων, το πρώτο μέσα στις τεταρτογενείς, νεογενείς και τριτογενείς αποθέσεις (κοκκώδες σύστημα), το δεύτερο μέσα στα υδροπερατά μάρμαρα (καρστικό σύστημα) και το τρίτο σε μεταμορφωμένα, πυριγενή και ηφαιστειακά πετρώματα τα οποία είναι τεκτονισμένα (ρωγματικό σύστημα).

Η κοκκώδης υδροφορία, αναπτύσσεται κυρίως σε τεταρτογενείς και τριτογενείς σχηματισμούς, και χαρακτηρίζεται κατά κανόνα από έναν φρεάτιο επιφανειακό υδροφόρο ορίζοντα και έναν ή περισσότερους επάλληλους βαθύτερους, οι οποίοι βρίσκονται υπό πίεση ή μερικώς υπό πίεση. Στους κοκκώδεις σχηματισμούς η υδροφορία των φρεατίων και υπό πίεση υδροφόρων οριζόντων θεωρείται ενιαία. Η τροφοδοσία αυτών των συστημάτων προέρχεται από τις βροχοπτώσεις, τις επιφανειακές απορροές και από πλευρικές μεταγγίσεις υπόγειων υδάτων από τα περιβάλλοντα πετρώματα.

Η καρστική υδροφορία, αναπτύσσεται κυρίως εντός του σχηματισμού των μαρμάρων και των ασβεστόλιθων, κυρίως στα ορεινά δυτικά τμήματα του ΥΔ Θράκης. Τροφοδοτούνται σχεδόν αποκλειστικά από τα μετεωρικά κατακρημνίσματα και μόνο στην περίπτωση του καρστικού συστήματος Ορέων Λεκάνης έχει διαπιστωθεί η αμφίδρομη επικοινωνία του καρστικού υδροφόρου με τον ποταμό Νέστο. Η εκφόρτιση πραγματοποιείται κυρίως μέσω καρστικών πηγών.

Η ρωγματική υδροφορία, αναπτύσσεται κυρίως στα μεταμορφωμένα, πυριγενή και ηφαιστειακά πετρώματα. Τα μαγματικά και μεταμορφωμένα πετρώματα θεωρούνται γενικά υδροστεγανά, στην περιοχή όμως του ΥΔ Θράκης, οι συνθήκες ισχυρού τεκτονισμού δημιουργούν δευτερογενές πορώδες το οποίο και επιτρέπει την ύπαρξη υπόγειας υδροφορίας συνήθως τοπικής σημασίας και χαμηλής δυναμικότητας. Ευνοϊκότερες συνθήκες υδροφορίας αναπτύσσονται στην κατά τόπους εμφάνιση μαρμάρων τα οποία όμως έχουν μικρή επιφανειακή εξάπλωση. Τα ηφαιστειακά πετρώματα της περιοχής χαρακτηρίζονται γενικά από μικρή υδροπερατότητα αλλά η έντονη τεκτονική τους καταπόνηση που εκδηλώνεται με ένα μεγάλο δίκτυο ασυνεχειών και ρωγματώσεων έχει ως αποτέλεσμα την ανάπτυξη τοπικά ικανοποιητικής υδροφορίας.

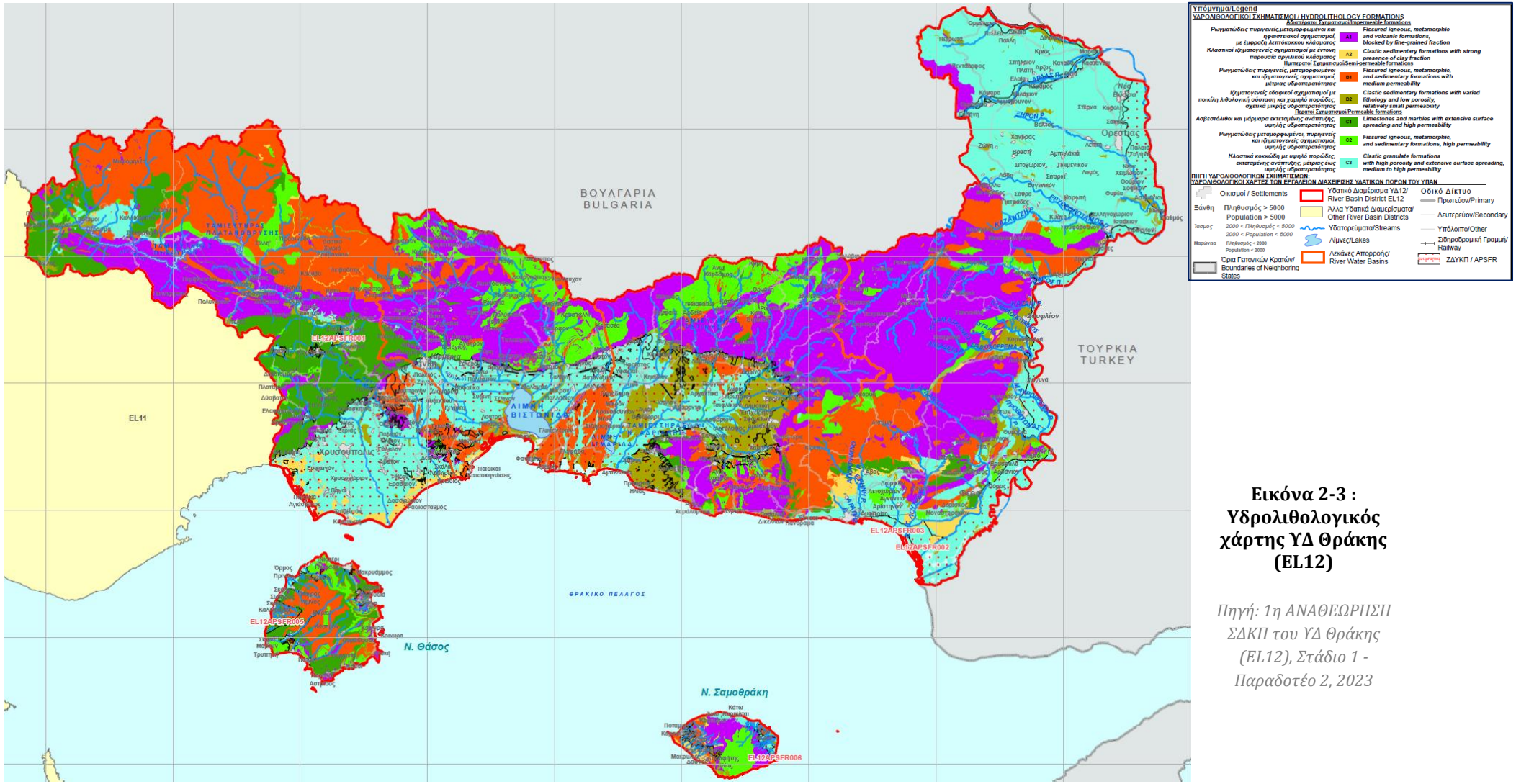

Εικόνα 2-3 : Υδρολιθολογικός χάρτης ΥΔ Θράκης (EL12)

Πηγή: 1η ΑΝΑΘΕΩΡΗΣΗ ΣΔΚΠ του ΥΔ Θράκης (EL12), Στάδιο 1 - Παραδοτέο 2, 2023

2.1.4 Υπόγεια Υδατικά Συστήματα (ΥΥΣ)

Στο ΥΔ Θράκης (EL12), στην 1η αναθεώρηση του ΣΔΛΑΠ, έχουν προσδιορισθεί και οριοθετηθεί **δεκαοκτώ (18) Υπόγεια ΥΣ** από τα οποία τρία (3) ανήκουν στη λεκάνη απορροής ποταμού Νέστου (EL1207), ένα (1) ανήκει στη λεκάνη απορροής Ρ.Ξάνθης – Ξηρορέματος (EL1208), τέσσερα (4) ανήκουν στη λεκάνη απορροής Ρ.Κομοτηνής – Λουτρού Έβρου (EL1209), έξι (6) ανήκουν στη λεκάνη απορροής Έβρου (EL1210) και τέσσερα (4) ανήκουν στη λεκάνη απορροής Θάσου – Σαμοθράκης (EL1242).

Το πλήθος και η οριοθέτηση των εν λόγω ΥΥΣ δε μεταβλήθηκε στη 2η Αναθεώρηση του ΣΔΛΑΠ.

Πίνακας 2-2: Υπόγεια ΥΣ ανά ΛΑΠ του ΥΔ Θράκης (EL12)

α/α	Όνομα ΥΥΣ	Κωδικός ΥΥΣ	Έκταση (km^2)
ΛΑΠ ΝΕΣΤΟΥ (EL1207)			
1	ΣΥΣΤΗΜΑ ΔΕΛΤΑ ΝΕΣΤΟΥ	EL1200060	554.58
2	ΣΥΣΤΗΜΑ ΟΡΕΩΝ ΛΕΚΑΝΗΣ	EL1200070	949.69
3	ΣΥΣΤΗΜΑ ΠΟΤΑΜΩΝ – ΣΤΑΥΡΟΥΠΟΛΗΣ	EL120B090	2 426.54
ΛΑΠ Ρ. ΞΑΝΘΗΣ - ΞΗΡΟΡΕΜΑΤΟΣ (EL1208)			
4	ΣΥΣΤΗΜΑ ΞΑΝΘΗΣ – ΚΟΜΟΤΗΝΗΣ	EL1200050	901.97
ΛΑΠ Ρ. ΚΟΜΟΤΗΝΗΣ – ΛΟΥΤΡΟΥ ΕΒΡΟΥ (EL1209)			
5	ΣΥΣΤΗΜΑ ΦΙΛΙΟΥΡΗ	EL1200040	332.07
6	ΣΥΣΤΗΜΑ ΔΡΟΣΙΝΙΟΥ	EL120B100	1 807.04
7	ΣΥΣΤΗΜΑ ΜΑΡΩΝΕΙΑΣ	EL1200110	190.00
8	ΣΥΣΤΗΜΑ ΡΟΔΟΠΗΣ	EL1200120	755.58
ΛΑΠ ΕΒΡΟΥ (EL1210)			
9	ΣΥΣΤΗΜΑ ΟΡΕΣΤΙΑΔΑΣ	EL12BT010	934.71
10	ΣΥΣΤΗΜΑ ΠΑΡΑΕΒΡΙΑΣ ΠΕΡΙΟΧΗΣ – ΔΕΛΤΑ ΕΒΡΟΥ	EL120T020	225.64
11	ΣΥΣΤΗΜΑ ΜΑΚΡΗΣ	EL1200030	166.57
12	ΣΥΣΤΗΜΑ ΑΛΕΞΑΝΔΡΟΥΠΟΛΗΣ	EL1200130	183.80
13	ΣΥΣΤΗΜΑ ΕΒΡΟΥ	EL1200140	385.83
14	ΣΥΣΤΗΜΑ ΣΟΥΦΛΙΟΥ - ΔΙΔΥΜΟΤΕΙΧΟΥ	EL12BT150	1 204.61
ΛΑΠ ΘΑΣΟΥ – ΣΑΜΟΘΡΑΚΗΣ (EL1242)			
15	ΣΥΣΤΗΜΑ ΘΑΣΟΥ	EL1200080	247.31
16	ΣΥΣΤΗΜΑ ΘΑΣΟΥ – ΠΡΙΝΟΥ	EL1200160	136.32
17	ΣΥΣΤΗΜΑ ΣΑΜΟΘΡΑΚΗΣ	EL1200170	154.53
18	ΣΥΣΤΗΜΑ ΣΑΜΟΘΡΑΚΗΣ – ΞΗΡΟΠΟΤΑΜΟΥ	EL1200180	25.52

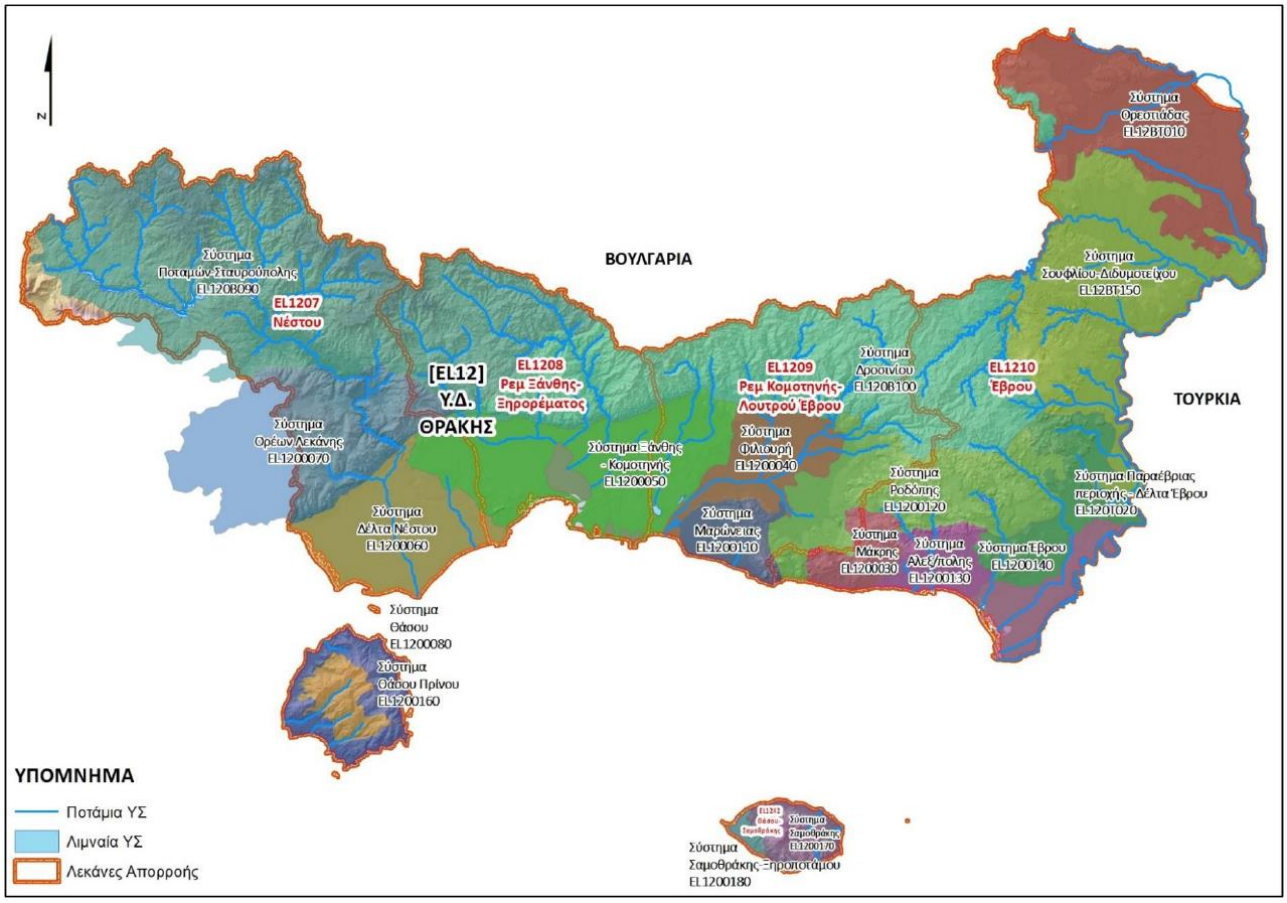

Σχήμα 2-1:Υπόγεια υδατικά συστήματα ΥΔ Θράκης (EL12)

ΠΗΓΗ : 2η ΑΝΑΘΕΩΡΗΣΗ ΣΔΛΑΠ ΥΔ Θράκης (EL12), Προσχέδιο, Μάιος 2023

2.1.5 Επιφανειακά Ύδατα

2.1.5.1 Ποτάμια

Οι κύριοι ποταμοί του ΥΔ Θράκης είναι οι π. Νέστος και Έβρος. Οι ποταμοί αυτοί αποτελούν ταυτόχρονα τους διασυνοριακούς ποταμούς του ΥΔ τα νερά των οποίων η Ελλάδα μοιράζεται με τη Βουλγαρία και την Τουρκία. Σημαντικοί παραπόταμοι του Έβρου αλλά και σε επίπεδο ΥΔ είναι ο π. Άρδας και ο π. Ερυθροπόταμος. Δευτερεύοντες ποταμοί του ΥΔ είναι ο π. Λίσσος ή Φιλιουρής, ο π. Κόσυνθος (ρ. Ξάνθης) και ο π. Κομψάτος (συχνά αναφερόμενος ως Ξηροπόταμος) *[1η ΑΝΑΘΕΩΡΗΣΗ ΣΔΚΠ ΤΟΥ ΥΔ ΘΡΑΚΗΣ (EL12), ΣΤΑΔΙΟ 1 - ΠΑΡΑΔΟΤΕΟ 2, 2023]*.

Ο **Νέστος** πηγάζει από το όρος Ρίλα στην κεντρική Βουλγαρία και εκβάλλει στο Θρακικό πέλαγος. Η συνολική διασυνοριακή λεκάνη απορροής του ανέρχεται σε 5 184 km^2 με τα 3 437 km^2 να βρίσκονται επί Βουλγαρικού εδάφους. Στην έκταση αυτή δεν συνυπολογίζονται τα 565 km^2 περίπου που αντιστοιχούν στη λεκάνη απορροής του φράγματος Δεσπάτη στη Βουλγαρία, τα νερά της οποίας εκτρέπονται σχεδόν στο σύνολό τους και δε φθάνουν στην ελληνική μεθόριο. Εισερχόμενος στην

Ελλάδα, στο βόρειο τμήμα της λεκάνης απορροής του ποταμού, ο Νέστος σχηματίζει ένα φυσικό άξονα ανάμεσα στα όρη της Δυτικής Ροδόπης, του Φαλακρού και των βουνών της Λεκάνης τα οποία και αποστραγγίζει. Οδεύοντας προς το Νότο, διασχίζει τα Στενά του Νέστου, ένα βαθύ φαράγγι και καταλήγει στην πεδιάδα της Χρυσούπολης και στις εκβολές του στο Θρακικό πέλαγος (Δέλτα Νέστου). Το μήκος αυτής της διαδρομής του στο Ελληνικό έδαφος είναι 130 km ενώ το συνολικό μήκος του ποταμού ανέρχεται σε 234 km. Η συνολική λεκάνη απορροής ανέρχεται σε 6 178 km^2, από τα οποία το 60% ανήκει στη Βουλγαρία.

Στην Ελλάδα στο ορεινό του τμήμα αποχετεύει αρκετούς παραπόταμους και χείμαρρους συνεχούς ή διακοπτόμενης ροής με σπουδαιότερους από αυτούς τον Δεσπάτη ποταμό (μήκος 12 km, έκταση λεκάνης 119 km^2), και τους χείμαρρους Αχλαδομηλιάς, Μπούσδας (μήκος 20km, έκταση λεκάνης 203 km^2), Ξηριάς, Χοιρόρεμα, Καμπέρογλου, Κοφτερό, Γεωργιάδη, Αγάλη, Διαβολόρεμα (μήκος 14 km, έκταση λεκάνης 356km^2), Μαυρομμάτη, Αρκουδόρεμα (μήκος 28km, έκταση λεκάνης 283 km^2), Δροσόρεμα, Μελισσόρεμα, Αγίου Γεωργίου, Καρυδότοπου. Στο πεδινό τμήμα υπάρχουν πολλά ρέματα και μικροί χείμαρροι με κυριότερο το χείμαρρο Λασπία (μήκους 4.5 km).

Τα νερά του ποταμού Νέστου χρησιμοποιούνται για την παραγωγή ηλεκτρικής ενέργειας, τις υδρευτικές και αρδευτικές ανάγκες της περιοχής, για βιομηχανική χρήση καθώς επίσης και σαν αποδέκτης των αστικών λυμάτων των πόλεων, των οικισμών και των βιομηχανικών αποβλήτων από διάφορες βιομηχανίες που βρίσκονται εντός της λεκάνης απορροής. Το πρώτο φράγμα εντός ελληνικού εδάφους κατασκευάστηκε στη θέση Θησαυρός (έκταση λίμνης 18km^2, ωφέλιμος όγκος λειτουργίας 565hm^3), που βρίσκεται βορειοανατολικά της Δράμας και είναι αυτό που ουσιαστικά εξασφαλίζει την ετήσια ρύθμιση των απορροών του ποταμού τόσο για την παραγωγή ενέργειας όσο για την άρδευση και την ύδρευση. Το δεύτερο φράγμα (έκταση λίμνης 3.25 km^2, ωφέλιμος όγκος λειτουργίας 11×10^6 m^3) κατασκευάστηκε στην Πλατανόβρυση σε απόσταση 12 km κατάντη του φράγματος του Θησαυρού. Οι διερχόμενες ποσότητες από το φράγμα του Θησαυρού, αποθηκεύονται στην Πλατανόβρυση και τμήμα των υδάτων επαναχρησιμοποιείται στο Θησαυρό μετά από άντληση και μεταφορά τους στα ανάντη (δυνατότητα άντλησης 280 m^3 τις νυχτερινές ώρες). Το Φράγμα Τεμένους, στοχεύει να παρέχει πρωτίστως τις απαιτούμενες ποσότητες για άρδευση και δευτερευόντως παραγωγή ενέργειας, όμως δεν έχει προχωρήσει η υλοποίησή του μέχρι σήμερα. Επίσης, στην περιοχή των Τοξοτών υπάρχει φράγμα για την αποθήκευση του νερού άρδευσης. Είναι κομβικό σημείο στο σύστημα του Νέστου, καθώς από εκεί πραγματοποιούνται σημαντικού ύψους απολήψεις από 2 διατάξεις (ανατολική και η δυτική υδροληψία), για την άρδευση περιοχών στη δυτική πλευρά του ποταμού (ΤΟΕΒ Χρυσούπολης και Χρυσοχωρίου) και μικρότερων εκτάσεων στην ανατολική πλευρά (ΤΟΕΒ Θαλασσιάς-Κρεμαστής) .

Ο **ποταμός Έβρος** αποτελεί κατά τμήματά του το εθνικό σύνορο μεταξύ Ελλάδας - Βουλγαρίας και Ελλάδας – Τουρκίας. Η λεκάνη του π. Έβρου, συνολικής έκτασης 53 000 km^2 καταλαμβάνει τμήμα της ανατολικής Βαλκανικής Χερσονήσου και μοιράζεται ανάμεσα στη Βουλγαρία (66,2%), την Τουρκία (27,5%) και την Ελλάδα (6,3%). Βόρεια και δυτικά η λεκάνη αναπτύσσεται επί Βουλγαρικού εδάφους, στα νοτιοανατολικά κυρίως επί Τουρκικού εδάφους και στα νοτιοδυτικά επί ελληνικού εδάφους.

Το συνολικό μήκος του ποταμού είναι 528 km, από τα οποία τα 310 km ανήκουν στη Βουλγαρία, ενώ 208 km καθορίζουν τα σύνορα της Ελλάδας με τη Βουλγαρία και την Τουρκία.

Ο Έβρος είναι ο δεύτερος σε μέγεθος ποταμός στα Βαλκάνια (μετά το Δούναβη) και χαρακτηρίζεται για τις φερτές ύλες που μεταφέρει και αποθέτει ανάμεσα στην Αλεξανδρούπολη και στην Αίνο. Πηγάζει

από την οροσειρά Ρίλα της δυτικής Βουλγαρίας στα νότια της Σόφιας και κυλά νοτιοανατολικά σε βουλγαρικό έδαφος, σχηματίζοντας κοιλάδα ανάμεσα στις οροσειρές της Ροδόπης και του Αίνου και παράλληλα δέχεται πλήθος παραποτάμων. Από το ύψος του Ορμενίου ο Έβρος αποτελεί τα ελληνοβουλγαρικά σύνορα μέχρι την περιοχή του τριεθνούς και κατόπιν αποτελεί τα ελληνοτουρκικά σύνορα μέχρι τη συμβολή του π. Άρδα κοντά στο χωριό Καστανιές. Στη συνέχεια εισέρχεται για λίγα χιλιόμετρα σε τουρκικό έδαφος σχηματίζοντας το τρίγωνο του Καραγάτς, κοντά στην Αδριανούπολη, όπου δέχεται τους κυριότερους παραποτάμους του, τον Τούντζα από τα βόρεια και τον Άρδα από τα δυτικά.

Στη συνέχεια στρέφεται προς νότο και αποτελεί το σύνορο Ελλάδας - Τουρκίας, χωρίζοντας γεωγραφικά τη Δυτική από την Ανατολική Θράκη, ενώ κοντά στο Διδυμότειχο δέχεται τα νερά του Ερυθροποτάμου από δυτικά και νοτιότερα, στο ύψος του Τυχερού, του Εργίνη από ανατολικά. Η μέση κατά μήκος κλίση από τις εκβολές μέχρι μια απόσταση 200 km στα ανάντη ανέρχεται σε 0.25%.

Στο ελληνικό τμήμα κυριότεροι παραπόταμοι είναι ο Άρδας και ο Ερυθροπόταμος.

Ο π. Άρδας πηγάζει από την Βουλγαρική πλευρά των όρεων της Κούλας, και έχει λεκάνη απορροής 5 644 km^2 περίπου, εκ των οποίων 5 300 km^2 περίπου βρίσκονται στη Βουλγαρία και 344 km^2 περίπου στην Ελλάδα. Μετά από μια διαδρομή 216 km επί του Βουλγαρικού εδάφους εισέρχεται στο ελληνικό έδαφος και αφού διασχίσει 43 km σε ελληνικό έδαφος στην επαρχία Ορεστιάδας, συμβάλει στον ποταμό Έβρο, στην περιοχή του χωριού Καστανιές, κοντά στην Αδριανούπολη. Το φράγμα του Άρδα σε απόσταση 8 km από τον Κυπρίνο, κατασκευάστηκε το 1969 και έχει μήκος 350 m..

Ο π. Ερυθροπόταμος, με συνολική λεκάνη απορροής 1 620 km^2 εκ των οποίων 970 km^2 στο ελληνικό έδαφος, συμβάλλει με τον Έβρο κοντά στο Διδυμότειχο. Ένα τμήμα της λεκάνης του ανήκει στη Βουλγαρία (ανάντη Μεταξάδων). Στο ύψος του Μικρού Δερείου, ο Ερυθροπόταμος αφήνει για λίγο το ελληνικό έδαφος και κινείται επί βουλγαρικού εδάφους, ενώ λίγο μετά αποτελεί το φυσικό σύνορο μεταξύ των δύο χωρών μέχρι την επανεισδοχή του στο ελληνικό έδαφος στο ύψος των Μεταξάδων.

Στο βουλγαρικό τμήμα του Έβρου συμβάλλουν περί τα 100 μικρότερα υδατορεύματα, συμμετρικά κατανεμημένα στη βόρεια και στη νότια πλευρά.

Στο ελληνικό τμήμα υπάρχουν τρεις επιμέρους υπολεκάνες απορροής: του Άρδα, που εισέρχεται από τα βορειοδυτικά στο ελληνικό τμήμα, του Ερυθροπόταμου λίγο νοτιότερα και του Έβρου στο υπόλοιπο τμήμα της. Στο τμήμα ανάντη της συμβολής με τον Άρδα, ο Έβρος δέχεται τη συμβολή μικρότερων ρεμάτων από την ελληνική πλευρά με σημαντικότερα το Σκοτεινό ρέμα, το ρέμα της Αχλαδέρας, το Γαλάζιο ρέμα, το ρέμα του Βλάχου, το Περδικόρεμα και το ρέμα της Αγάπης.

Μετά τη συμβολή με τον Ερυθροπόταμο, ο ποταμός Έβρος συνεχίζει μια πορεία 120 km περίπου μέχρι το Δέλτα του, κατά την οποία δέχεται τη συμβολή μικρότερων ρεμάτων από την ελληνική πλευρά.

Ο π. **Φιλιούρης (ή Λίσσος)** με τους παραποτάμους του πηγάζει από τους πρόποδες των ορέων βόρεια των Σαπών (περιοχή Ν. Σάντας, Φιλύρας, ύψωμα Άρης κ.ά.), από το Όρος Μεγάλο Λιβάδι – όρος Βυρσίνη, από τις πλαγιές δηλαδή της Οροσειράς της Ροδόπης. Έχει μήκος 37.1 km, η λεκάνη του έχει έκταση 1 486 km^2 και αποστραγγίζει όλη την επαρχία Σαπών (περνά από την νέα Σάντα και τα χωριά Αρίσβη και Βέννα) και, αφού περάσει κοντά από την Ισμαρίδα, εκβάλλει στον όρμο του Ανοικτού κοντά στον οικισμό Ίμερος του Δήμου Μαρώνειας μετά από πορεία 74 km. Σε περιόδους έντονων βροχοπτώσεων, ύδατά του εν μέρει εισρέουν και στη λίμνη Ισμαρίδα δυτικότερα. Η λεκάνη απορροής του είναι μεγάλη, έκτασης 1 486 km^2 και καλύπτει το μεγαλύτερο τμήμα της ανατολικής μεριάς του

Νομού Ροδόπης. Οριοθετεί τα ανατολικά όρια του Εθνικού Πάρκου Ανατολικής Μακεδονίας Θράκης. Στα βορειοδυτικά της λεκάνης απορροής του δημιουργήθηκε η τεχνητή λίμνη Γρατίνης χωρητικότητας 18 εκατ. m^3 μετά από την κατασκευή φράγματος, που χρησιμοποιείται για βιομηχανική χρήση (ψύξη του ΑΗΣ Κομοτηνής) και για άρδευση.

Ο π. **Κόσυνθος**, συνολικού μήκους 55 km, πηγάζει από το όρος Ερύμανθος ή Χαϊντού του ορεινού συγκροτήματος της Κούλας, της οροσειράς της Κεντρικής Ροδόπης, και ρέει νότια - νοτιοανατολικά και αφού διαρρεύσει την πόλη της Ξάνθης, εκβάλλει τελικά στη Βιστωνίδα. Το μεγαλύτερο μέρος των υδάτων του Κόσυνθου προέρχεται από το τμήμα ανάμεσα στα Ελληνο-Βουλγαρικά σύνορα και τα χωριά Ρεύμα - Ωραίο - Πάχνη, με υψόμετρο άνω των 1000 m. Αποτελείται από 3 κύριους κλάδους, το Τσάι (κύριος κλάδος), το Ρέμα Κούλας και το ρέμα Ποταμιά. Το ρέμα Τσάι πηγάζει από τις νότιες πλαγιές του Γυφτόκαστρου (1 828 m) με πορεία νότια - νοτιοανατολική. Διασχίζει το χωριό Ρεύμα και αφού ενισχυθεί από τα υπόλοιπα ρέματα της κορυφής Κούλας (1 606 m) καταλήγει μετά από 21 km στη Σμίνθη. Εκεί ενώνεται με το δεύτερο κλάδο, το ρέμα Κούλας που έρχεται από ανατολικά. Μετά τη Σμίνθη ο Κόσυνθος ρέει προς νότια κατεύθυνση. Μετά από 7 km, κοντά στο χωριό Λυκοδρόμιο, στην περιοχή Τριγώνου (στο 8ο χλμ. ΕΟ Ξάνθης - Δράμας), ο Κόσυνθος συναντιέται με τον τρίτο κλάδο από δυτικά. Πρόκειται για την Ποταμιά που πηγάζει από τις βόρειες πλαγιές του Αχλαδόβουνου (1 415 m). Με νοτιοανατολική κατεύθυνση, ο Κόσυνθος διαρρέει την πόλη της Ξάνθης ανάμεσα στην Παλιά Πόλη και τη Συνοικία Σαμακόβου. Μετά τη Ξάνθη ο Κόσυνθος καταλήγει σε μεγάλη πεδιάδα, όπου η κοίτη του πλαταίνει πολύ. Μετά από τρία χιλιόμετρα, η κοίτη του περιορίζεται από αναχώματα. Η υπόλοιπη νοτιοανατολική πορεία του έως τη Βιστωνίδα είναι ευθύγραμμη, λόγω αντιπλημμυρικών έργων που έχουν λάβει χώρα. Στην πεδινή του διαδρομή (21 km) ενώνεται με αρκετά ρέματα που πηγάζουν από την Καμέρτζη (Μαυροπαίδι) (1 072 m) με κυριότερο τον Κυδωνέα (ή χείμαρρο των Κιμμερίων). Ένας κλάδος του ποταμού Κόσυνθου αποστραγγίζει τα νερά των πηγών της περιοχής Αεροδρομίου Ξάνθης, διασχίζει τη δυτική πλευρά της λεκάνης της Ξάνθης και καταλήγει δυτικά του λόφου Μποργκάς. Στον κλάδο αυτό με διάφορες διευθετήσεις αποστραγγίζονται τα νερά της λοφώδους περιοχής του υψώματος Αβδήρων. Λόγω του σχετικά μικρού μήκος και της μικρής λεκάνης απορροής, η παροχή του Κόσυνθου δεν είναι σταθερή, αλλά παρουσιάζει μεγάλες αυξομειώσεις οι οποίες εξαρτώνται άμεσα από την ένταση και τη διάρκεια των βροχοπτώσεων στην περιοχή.

Ο π. **Κομψάτος (ή Πολύανθος, ή Ξηροπόταμος)** συνολικού μήκος 68 km, πηγάζει από την οροσειρά της Ροδόπης κοντά στα Ελληνοβουλγαρικά σύνορα (περιοχή Διάσπαρτου και Καμπή) αποχετεύει μεγάλο κομμάτι από τα βουνά της Ροδόπης και της Ξάνθης, η πορεία του είναι νοτιοανατολική, περνά από τα χωριά των Θερμών, τη Μέδουσα, την Κοτάνη και τον Τσαλαπετεινό. Καθόλη τη διάρκεια της διαδρομής, μικρά ρέματα αποστραγγίζουν τα νερά τους σε αυτόν. Μετά την κορυφή Τσούκα, στο ύψος της θέσης Χωραφάκι ξεκινά ο παραπόταμός του που προέρχεται από τον Εχίνο και τις Σάτρες. Απαρτίζεται δε από τα ρέματα Ποταμάκι, Σακκόρεμα, και Αγγούρι, αποστραγγίζοντας έτσι τη γύρω περιοχή. Στο ύψος του χωριού Ίασμος, ο Κομψάτος δέχεται από τα ανατολικά του, το νερό των ρεμάτων Ποταμάκι, Δρεπάνι και Κρυστάλλης. Στο πεδινό τμήμα του κυλάει ανάμεσα από τα χωριά Γαλήνη, Μωσαϊκό από τα ανατολικά και Πολύανθο Αμβροσία και Σάλπη από τα δυτικά και τέλος εκρέει στη λίμνη Βιστωνίδα στον οικισμό Διαλαμπή. Η λεκάνη του έχει έκταση 596km^2 και ανατολικά ορίζεται από το Παπίκιο όρος και δυτικά από τα χωριά Μέδουσα - Πολύσκιο - Υδροχώριο - Έρανο.

Στη 2η Αναθεώρηση του ΣΔΛΑΠ, στο ΥΔ Θράκης (EL12), έχουν προσδιορισθεί *[2Η ΑΝΑΘΕΩΡΗΣΗ ΣΔΛΑΠ ΥΔ ΘΡΑΚΗΣ (EL12), ΣΜΠΕ, ΟΚΤΩΒΡΙΟΣ 2023]* εκατόν εβδομήντα έξι (176) ποτάμια ΥΣ (από τα οποία 34 ανήκουν στην κατηγορία των ΙΤΥΣ και 1 στην κατηγορία των ΤΥΣ).

2.1.5.2 Λιμναία Υδατικά Συστήματα

Στο ΥΔ Θράκης απαντούν 1 φυσικό λιμναίο ΥΣ (λίμνη Ισμαρίδα) και 6 λιμναία Ιδιαιτέρως Τροποποιημένα ΥΣ (Ταμιευτήρες).

Οι ταμιευτήρες (Τεχνητές Λίμνες) στο πλαίσιο της 2ης Αναθεώρησης του ΣΔΛΑΠ, εξετάζονται ως Ιδιαιτέρως Τροποποιημένα Λιμναία ΥΣ σε αντίθεση με την 1η Αναθεώρηση ΣΔΛΑΠ που είχαν θεωρηθεί ως ποτάμια ΙΤΥΣ.

Οι σημαντικότεροι ταμιευτήρες είναι αυτοί του Θησαυρού και της Πλατανόβρυσης επί του ποταμού Νέστου, οι οποίοι τροφοδοτούν αντίστοιχα υδροηλεκτρικά έργα της ΔΕΗ. Οι λοιποί ταμιευτήρες χρησιμοποιούνται για ψύξη του ΑΗΣ Κομοτηνής και άρδευση (Γρατινής), ύδρευση (Αισύμης) και άρδευση (Ν. Αδριανής).

Πίνακας 2-3: Λιμναία ΥΣ ανά ΛΑΠ του ΥΔ Θράκης (EL12)

α/α	Όνομα ΥΣ	Κατηγορία	Έκταση (km^2)	Περίμετρος (km)
ΛΑΠ ΝΕΣΤΟΥ (EL1207)				
1	ΤΛ ΠΛΑΤΑΝΟΒΡΥΣΗΣ	ΙΤΥΣ	3.17	42.0
2	ΤΛ ΘΗΣΑΥΡΟΥ	ΙΤΥΣ	15.27	123.6
ΛΑΠ ΡΕΜ. ΚΟΜΟΤΗΝΗΣ – ΛΟΥΤΡΟΥ ΕΒΡΟΥ (EL1209)				
3	ΛΙΜΝΗ ΙΣΜΑΡΙΔΑ	ΦΥΣ	3.32	8.2
5	ΤΛ ΝΕΑΣ ΑΔΡΙΑΝΗΣ	ΙΤΥΣ	0.23	3.3
4	ΤΛ ΓΡΑΤΙΝΗΣ	ΙΤΥΣ	0.78	8.7
6	ΤΛ ΙΑΣΙΟΥ	ΙΤΥΣ	1.48	13.8
ΛΑΠ ΕΒΡΟΥ (EL1210)				
7	ΤΛ ΑΙΣΥΜΗΣ	ΙΤΥΣ	1.07	17.3
ΦΥΣ: Φυσικό ΥΣ, ΙΤΥΣ: Ιδιαίτερα τροποποιημένο ΥΣ				

ΠΗΓΗ : 2η ΑΝΑΘΕΩΡΗΣΗ ΣΔΛΑΠ ΥΔ Θράκης (EL12), Προσχέδιο, Μάιος 2023

2.1.5.3 Μεταβατικά Υδατικά Συστήματα

Στο ΥΔ EL12, κατά την 1η Αναθεώρηση του ΣΔΛΑΠ, προσδιορίστηκαν πέντε (5) μεταβατικά ΥΣ, για τα οποία στη 2η Αναθεώρηση του ΣΔΛΑΠ δεν επήλθε κάποια μεταβολή. Στο ΥΔ Θράκης βρίσκονται σημαντικά μεταβατικά ύδατα (λιμνοθάλασσες, δέλτα ποταμών κλπ.) ορισμένα εκ των οποίων είναι υπερτοπικής εμβέλειας και προστατεύονται από διεθνείς συμβάσεις. Τα κυριότερα είναι το Δέλτα του Έβρου και η ΛΘ Βιστωνίδα.

Δέλτα του Έβρου. Ο ποταμός Έβρος και η δράση της θάλασσας συντελούν στο σχηματισμό και τη διαμόρφωση του Δέλτα. Οι φερτές ύλες και τα γλυκά νερά που κατέβαζε ο ποταμός από τη λεκάνη

απορροής του, τροφοδότησαν την περιοχή και δημιούργησαν προσχώσεις οι οποίες αργότερα έδωσαν τη θέση τους στα απέραντα εύφορα χωράφια. Γλυκά νερά εισρέουν και από το χείμαρρο του Λουτρού στη νοτιοδυτική πλευρά του δέλτα, αλλά μόνο κατά την περίοδο των βροχών.

ΛΘ Βιστωνίδα. Η Βιστωνίδα είναι μια αβαθής λιμνοθάλασσα με εκτεταμένες ελώδεις εκτάσεις γλυκού και αλμυρού νερού περιμετρικά της. Αποτελεί έναν από τους σημαντικότερους υγροτόπους της Θράκης με ιδιαίτερα πλούσια βιοποικιλότητα. Τροφοδοτείται από αριθμό υδατορευμάτων σπουδαιότερα των οποίων είναι ο Κόσυνθος, ο Κομψάτος και ο Ασπροπόταμος. Κατά τη θερινή περίοδο όταν τα υδατορεύματα έχουν χαμηλή παροχή η Βιστωνίδα επηρεάζεται ιδιαίτερα από τη θάλασσα με την οποία επικοινωνεί στο νότιο τμήμα της μέσω μιας τεχνητής διόδου μήκους 1500 m. Η Βιστωνίδα επικοινωνεί επίσης με τη λιμνοθάλασσα του Πόρτο Λάγος σε άλλα δυο σημεία με αποτέλεσμα την αυξημένη εισροή θαλασσινού νερού κυρίως την ξηρή εποχή του έτους. Η εισροή αλμυρού νερού δημιουργεί ρεύματα κυκλοφορίας διαφορετικής πυκνότητας που συντελούν επίσης και στον αυτοκαθαρισμό της λίμνης.

Στις ακτές του όρμου της Βιστωνίδας εκτείνονται οι λιμνοθάλασσες Λάφρα, Λαφρούδα, Πόρτο-Λάγος, Νταλιάνι, Ξηρολίμνη, Αρωγή, Αλυκή, Πτελαία και Έλος. Η Βιστωνίδα και οι παραπάνω παρακείμενες λιμνοθάλασσες αποτελούν μαζί καθορισμένο υδάτινο σώμα των μεταβατικών υδάτων στο ΥΔ EL12 με την ονομασία «Λιμνοθάλασσες Ροδόπης – Πόρτο Λάγος».

Πίνακας 2-4: Μεταβατικά ΥΣ ανά ΛΑΠ του ΥΔ Θράκης (EL12)

α/α	Όνομα ΥΣ	Κατηγορία	Έκταση (km^2)	Περίμετρος (km)
ΛΑΠ ΝΕΣΤΟΥ (EL1207)				
1	ΛΘ ΕΥΡ. ΠΕΡΙΟΧΗΣ ΚΕΡΑΜΩΤΗΣ	ΦΥΣ	7.89	54.8
2	ΛΘ ΚΕΡΑΜΩΤΗΣ	ΦΥΣ	1.22	16.8
3	ΕΚΒΟΛΕΣ ΝΕΣΤΟΥ	ΦΥΣ	33.24	41.6
ΛΑΠ ΡΕΜ. ΞΑΝΘΗΣ – ΞΗΡΟΡΕΜΑΤΟΣ (EL1208)				
4	ΛΘ ΡΟΔΟΠΗΣ – ΠΟΡΤΟ ΛΑΓΟΣ	ΦΥΣ	72.13	174.6
ΛΑΠ ΕΒΡΟΥ (EL1210)				
5	ΕΚΒΟΛΕΣ ΕΒΡΟΥ	ΦΥΣ	160.37	167.5
ΦΥΣ: Φυσικό ΥΣ				

ΠΗΓΗ : 2η ΑΝΑΘΕΩΡΗΣΗ ΣΔΛΑΠ ΥΔ Θράκης (EL12), Προσχέδιο, Μάιος 2023

2.1.5.4 Παράκτια Υδατικά Συστήματα

Τα παράκτια ύδατα του ΥΔ EL12 εκτείνονται από δυτικά προς τα ανατολικά περίπου στο ίδιο γεωγραφικό πλάτος ακολουθώντας την οριζόντια ανάπτυξη της ακτογραμμής του διαμερίσματος. Εξαίρεση αποτελούν όπως είναι φυσικό τα παράκτια ύδατα των νήσων Θάσου και Σαμοθράκης. Υπενθυμίζεται ότι σύμφωνα με την Οδηγία, ως παράκτια νερά ορίζονται εκείνα τα οποία βρίσκονται σε απόσταση ενός ναυτικού μιλίου από την ακτή.

Στο ΥΔ EL12, κατά την 1η Αναθεώρηση του ΣΔΛΑΠ, προσδιορίστηκαν δώδεκα (12) παράκτια υδατικά συστήματα, για τα οποία στη 2η Αναθεώρησή του δεν επήλθε κάποια μεταβολή.

Πίνακας 2-5: Παράκτια ΥΣ ανά ΛΑΠ του ΥΔ Θράκης (EL12)

α/α	Όνομα ΥΣ	Κατηγορία	Έκταση (km^2)	Περίμετρος (km)
ΛΑΠ ΝΕΣΤΟΥ (EL1207)				
1	ΑΝΑΤΟΛΙΚΟΣ ΚΟΛΠΟΣ ΚΑΒΑΛΑΣ	ΦΥΣ	69.55	39.0
2	ΒΟΡΕΙΕΣ ΑΚΤΕΣ ΔΙΑΥΛΟΥ ΘΑΣΟΥ	ΦΥΣ	49.22	54.6
3	ΠΑΡΑΛΙΑ ΑΒΔΗΡΩΝ	ΦΥΣ	38.30	48.5
ΛΑΠ ΡΕΜ. ΞΑΝΘΗΣ – ΞΗΡΟΡΕΜΑΤΟΣ (EL1208)				
4	ΒΙΣΤΩΝΙΚΟΣ ΚΟΛΠΟΣ	ΦΥΣ	62.91	57.8
5	ΔΥΤ. ΑΚΤΕΣ ΘΡΑΚΙΚΟΥ ΠΕΛΑΓΟΥΣ	ΦΥΣ	48.58	58.6
ΛΑΠ ΕΒΡΟΥ (EL1210)				
6	ΑΝΑΤ. ΑΚΤΕΣ ΘΡΑΚΙΚΟΥ ΠΕΛΑΓΟΥΣ	ΦΥΣ	89.10	109.2
7	ΛΙΜΑΝΙ ΑΛΕΞΑΝΔΡΟΥΠΟΛΗΣ	ΙΤΥΣ	4.68	13.1
8	ΑΚΤΕΣ ΑΛΕΞΑΝΔΡΟΥΠΟΛΗΣ	ΦΥΣ	6.08	16.9
9	ΑΚΤΕΣ ΕΒΡΟΥ	ΦΥΣ	35.71	102.4
ΛΑΠ ΘΑΣΟΥ - ΣΑΜΟΘΡΑΚΗΣ (EL1242)				
10	ΝΗΣΙΔΑ	ΦΥΣ	11.57	12.5
11	ΑΚΤΕΣ ΣΑΜΟΘΡΑΚΗΣ	ΦΥΣ	116.99	134.9
12	ΑΚΤΕΣ ΘΑΣΟΥ	ΦΥΣ	198.30	260.0
ΦΥΣ: Φυσικό ΥΣ, ΙΤΥΣ: Ιδιαίτερα τροποποιημένο ΥΣ				

ΠΗΓΗ : 2η ΑΝΑΘΕΩΡΗΣΗ ΣΔΛΑΠ ΥΔ Θράκης (EL12), Προσχέδιο, Μάιος 2023

Στο χάρτη του παρακάτω σχήματος, παρουσιάζονται τα επιφανειακά ύδατα του ΥΔ EL12 (ποταμοί, λίμνες, μεταβατικά και παράκτια) όπως επαναπροσδιορίστηκαν στο πλαίσιο της 2ης Αναθεώρησης του ΣΔΛΑΠ.

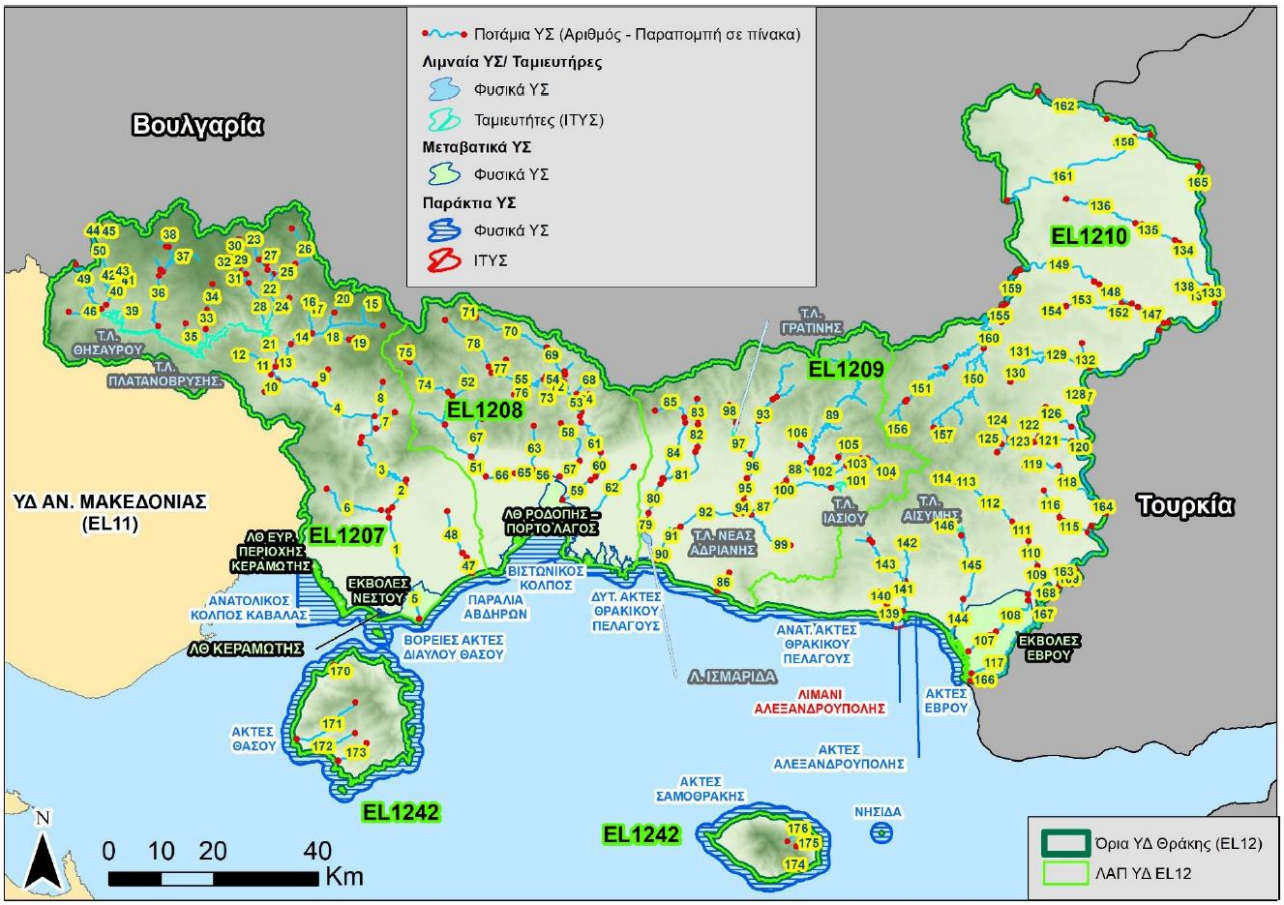

Σχήμα 2-2: Επιφανειακά Υδατικά Συστήματα ΥΔ Θράκης (EL12)

ΠΗΓΗ : 2η ΑΝΑΘΕΩΡΗΣΗ ΣΔΛΑΠ ΥΔ Θράκης (EL12), Προσχέδιο, Μάιος 2023

2.2 Ανθρωπογενή Χαρακτηριστικά

2.2.1 Διοικητική Διαίρεση και Πληθυσμός

Το ΥΔ Θράκης βρίσκεται εντός των ορίων αρμοδιότητας της Αποκεντρωμένης Διοίκησης Μακεδονίας – Θράκης (η οποία εκτείνεται στα όρια της Περιφέρειας Ανατολικής Μακεδονίας & Θράκης και Κεντρικής Μακεδονίας). Το ΥΔ Θράκης καταλαμβάνει εκτάσεις της Περιφέρειας Ανατολικής Μακεδονίας & Θράκης (ΠΑΜΘ). Έδρα της ΠΑΜΘ είναι η Κομοτηνή.

Οι Περιφερειακές Ενότητες (ΠΕ) της ΠΑΜΘ και το ποσοστό εκτασής τους που βρίσκεται εντός του ΥΔ Θράκης δίνονται στον παρακάτω πίνακα.

Πίνακας 2-6: Περιφερειακές Ενότητας ΠΑΜΘ εντός του ΥΔ (EL12)

Περιφερειακή Ενότητα (ΠΕ)	% έκτασης ΠΕ εντός ΥΔ EL12	Έδρα ΠΕ
Καβάλας	36.2	Δράμα
Δράμας	47.3	Καβάλα

Περιφερειακή Ενότητα (ΠΕ)	% έκτασης ΠΕ εντός ΥΔ EL12	Έδρα ΠΕ
Θάσου	100	Θάσος
Ξάνθης	100	Ξάνθη
Ροδόπης	100	Κομοτηνή
Έβρου	100	Αλεξανδρούπολη

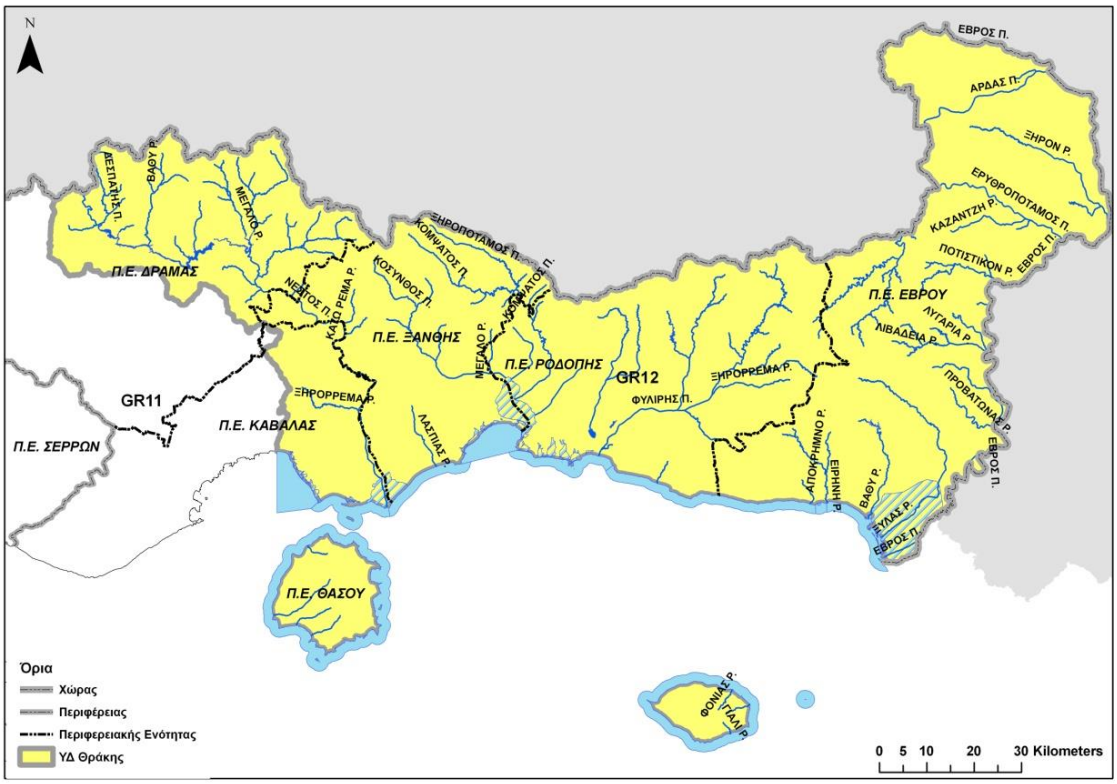

Εικόνα 2-4 : Οι ΠΕ του ΥΔ Θράκης

Πηγή: 1η ΑΝΑΘΕΩΡΗΣΗ ΣΔΚΠ του ΥΔ Θράκης (EL12), Στάδιο 1 - Παραδοτέο 2, 2023

Στο ΥΔ EL12, απαντώνται 636 οικισμοί. Η πλειοψηφία των οικισμών (75%) έχει πληθυσμό μικρότερο των 500 κατοίκων και συγκεντρώνει το 20% του πληθυσμού του ΥΔ. Οι οικισμοί ως 2 000 κατοίκους συγκεντρώνουν το 50% του συνολικού πληθυσμού του ΥΔ ενώ το 34% του συνολικού πληθυσμού συγκεντρώνεται στις τρεις πρωτεύουσες των ΠΕ του ΥΔ *[1η ΑΝΑΘΕΩΡΗΣΗ ΣΔΚΠ ΥΔ ΘΡΑΚΗΣ (EL12), ΣΤΑΔΙΟ 1 - ΠΑΡΑΔΟΤΕΟ 2, 2023]*.

Στον πίνακα που ακολουθεί παρουσιάζονται οι Δήμοι του Προγράμματος «Καλλικράτης» που περιλαμβάνονται εντός του ΥΔ Θράκης, το ποσοστό της έκτασής τους εντός του ΥΔ και ο μόνιμος πληθυσμός αυτών (απογραφή 2011 και 2021).

Πίνακας 2.7: Δήμοι που υπάγονται στο ΥΔ Θράκης

ΔΗΜΟΣ	ΠΟΣΟΣΤΟ ΕΚΤΑΣΗΣ ΕΝΤΟΣ ΥΔ (%)	ΜΟΝΙΜΟΣ ΠΛΗΘΥΣΜΟΣ ΕΝΤΟΣ ΥΔ 2011	ΜΟΝΙΜΟΣ ΠΛΗΘΥΣΜΟΣ ΕΝΤΟΣ ΥΔ 2021	ΜΕΤΑΒΟΛΗ 2011-2021(%)
ΠΕ ΔΡΑΜΑΣ				
ΔΡΑΜΑΣ	56.21%	295	373	26.44
ΚΑΤΩ ΝΕΥΡΟΚΟΠΙΟΥ	40.59%	1 808	1 198	-33.74
ΠΑΡΑΝΕΣΤΙΟΥ	78.81%	1 248	932	-25.32
ΠΕ ΕΒΡΟΥ				
ΑΛΕΞΑΝΔΡΟΥΠΟΛΗΣ	100.00%	72 959	71 529	-1.96
ΔΙΔΥΜΟΤΕΙΧΟ	100.00%	19 493	16 041	-17.71
ΟΡΕΣΤΙΑΔΟΣ	100.00%	37 695	31 406	-16.68
ΣΑΜΟΘΡΑΚΗΣ	100.00%	2 859	2 537	-11.26
ΣΟΥΦΛΙΟΥ	100.00%	14 941	11 733	-21.47
ΠΕ ΘΑΣΟΥ				
ΘΑΣΟΥ	100.00%	13 770	13 897	0.92
ΠΕ ΚΑΒΑΛΑΣ				
ΚΑΒΑΛΑΣ	2.01%	0	0	-
ΝΕΣΤΟΥ	90.96%	22 231	20 629	-7.21
ΠΕ ΞΑΝΘΗΣ				
ΑΒΔΗΡΩΝ	100.00%	19 005	17 745	-6.63
ΜΥΚΗΣ	100.00%	15 540	13 644	-12.20
ΞΑΝΘΗΣ	100.00%	65 133	65 653	0.80
ΤΟΠΕΙΡΟΥ	100.00%	11 544	9 525	-17.49
ΠΕ ΡΟΔΟΠΗΣ				
ΑΡΡΙΑΝΩΝ	100.00%	16 577	14 576	-12.07
ΙΑΣΜΟΥ	100.00%	13 810	12 098	-12.40
ΚΟΜΟΤΗΝΗΣ	100.00%	66 919	64 562	-3.52
ΜΑΡΩΝΕΙΑΣ-ΣΑΠΠΩΝ	100.00%	14 733	11 824	-19.74

ΠΗΓΗ: ΣΔΚΠ EL12, ΙΟΥΛΙΟΣ 2017 & ΙΔΙΑ ΕΠΕΞΕΡΓΑΣΙΑ

Από τα παραπάνω δεδομένα, στον πληθυσμό του ΥΔ προκύπτει κυρίως μείωση από το 2011 μέχρι το 2021.

2.2.2 Χρήσεις Γης

Για την αποτύπωση των χρήσεων γης του ΥΔ Θράκης, χρησιμοποιήθηκαν τα δεδομένα Corine Land Cover 2018 της πανευρωπαϊκής σειράς δεδομένων κάλυψης εδάφους COPERNICUS τα οποία παρουσιάζουν πολύ καλή και αναλυτική χωρική ακρίβεια. Για πιο αντιπροσωπευτική αποτύπωση της κάλυψης γης έλαβε χώρα νέα κατηγοριοποίηση σε συνολικά δώδεκα κατηγορίες. Οι νέες

υποκατηγορίες παρουσιάζονται στον ακόλουθο πίνακα *[1Η ΑΝΑΘΕΩΡΗΣΗ ΣΔΚΠ ΤΟΥ ΥΔ ΘΡΑΚΗΣ (EL12), ΣΤΑΔΙΟ 1 - ΠΑΡΑΔΟΤΕΟ 2, 2023]*.

Πίνακας 2-8 : Υποκατηγορίες κάλυψης γης ΥΔ Θράκης

Περιγραφή	Κωδικοί CORINE
Αστική δόμηση	111, 112, 133
Βιομηχανικές ή εμπορικές ζώνες	121
Οδικά και σιδηροδρομικά δίκτυα	122
Ζώνες λιμένων	123
Αεροδρόμια	124
Χώροι εξορύξεως	131, 132
Περιοχές αστικού πράσινου/αθλητικός/αναψυχή	141, 142
Γεωργική γη	211, 212, 213, 221, 222, 223, 241, 242, 243
Λιβάδια-Φυσικοί Βοσκότοποι	231, 321, 322
Δάση και ημιφυσικές περιοχές	244, 311, 312, 313, 323, 324
Υδάτινιες Επιφάνειες	421, 422, 423, 511, 512,521, 522, 523 ,411
Εκτάσεις γυμνές/με αραιή βλάστηση	331, 332, 333, 334

Πηγή: 1η ΑΝΑΘΕΩΡΗΣΗ ΣΔΚΠ του ΥΔ Θράκης (EL12), Στάδιο 1 - Παραδοτέο 2, 2023

Με βάση τα παραπάνω προκύπτει η κατανομή των χρήσεων γης για το ΥΔ Θράκης που δίνεται στον ακόλουθο Πίνακα. Οι δασικές εκτάσεις εκτείνονται σε ολόκληρο το βόρειο τμήμα του ΥΔ, εκτός από τη λεκάνη του Έβρου, όπου το βόρειο τμήμα απαρτίζεται από γεωργική γη. Το νότιο, πεδινό τμήμα του ΥΔ απαρτίζεται κυρίως από γεωργικές εκτάσεις και υδάτινα συστήματα όπως οι λίμνες Βιστωνίδα και Ισμαρίδα, οι λιμνοθάλασσες Κεραμωτής, Πόρτο Λάγους και τα δέλτα των ποταμών Νέστος και Έβρος.

Πίνακας 2-9: Χρήσεις Γης εντός ΥΔ EL12

Περιγραφή	Κωδικοί CORINE	Έκταση (km^2)	Ποσοστό (%)
Αστική δόμηση	111, 112, 133	132.45	1.18
Βιομηχανικές ή εμπορικές ζώνες	121	46.95	0.42
Οδικά και σιδηροδρομικά δίκτυα	122	26.93	0.24
Ζώνες λιμένων	123	0.92	0.01
Αεροδρόμια	124	7.00	0.06
Χώροι εξορύξεως	131, 132	14.65	0.13
Περιοχές αστικού πράσινου/αθλητικός/αναψυχή	141, 142	3.86	0.03
Γεωργική γη	211, 212, 213, 221, 222, 223, 241, 242, 243	4 279.05	38.09
Λιβάδια-Φυσικοί Βοσκότοποι	231, 321, 322	533.30	4.75
Δάση και ημιφυσικές περιοχές	244, 311, 312, 313, 323, 324	5 603.15	49.88

Περιγραφή	Κωδικοί CORINE	Έκταση (km^2)	Ποσοστό (%)
Υδάτινες Επιφάνειες	421, 422, 423, 511, 512, 521, 522, 523, 411	329.17	2.93
Εκτάσεις γυμνές/με αραιή βλάστηση	331, 332, 333, 334	235.78	2.10
Σύνολο		**11 213.20**	**100**
Πηγή: Corine Land Cover 2018 & ίδια επεξεργασία 2023			

Πηγή: 1η ΑΝΑΘΕΩΡΗΣΗ ΣΔΚΠ του ΥΔ Θράκης (EL12), Στάδιο 1 - Παραδοτέο 2, 2023

2.2.3 Οικονομικές Δραστηριότητες

Σύμφωνα με τη ΣΜΠΕ της αναθεώρησης του Περιφερειακού Χωροταξικού Πλαισίου της ΠΑΜΘ (έγκριση ΠΧΠ *ΦΕΚ 248/ΑΑΠ/2018*), ο *πρωτογενής τομέας* στην Περιφέρεια εξακολουθεί να αποτελεί σημαντικό παράγοντα στη διαμόρφωση του παραγωγικού προτύπου της Περιφέρειας. Βασικός κλάδος παραγωγής είναι η Γεωργία και συμπληρωματικά η Κτηνοτροφία και τα Παραγωγικά Δάση. Ο κλάδος της Αλιείας, περιλαμβάνει τη θαλάσσια αλιεία που αποδυναμώνεται, την αλιεία εσωτερικών υδάτων σε μικρή κλίμακα και τις Υδατοκαλλιέργειες που αναπτύχθηκαν τα τελευταία χρόνια. Από άποψη γενικών χρήσεων γης ο αγροτικός τομέας (Αγροί, Δάση, Δασικές εκτάσεις και Βοσκότοποι) καλύπτει το 96,2% της συνολικής έκτασης της Περιφέρειας *[2η ΑΝΑΘΕΩΡΗΣΗ ΣΔΛΑΠ ΥΔ Θράκης (EL12), ΣΜΠΕ, Οκτώβριος 2023]*.

Εντός του ΥΔ εντοπίζονται 8 250 σταβλικές εγκαταστάσεις (ΟΠΕΚΕΠΕ, 2020), από τις οποίες: 3 981 αφορούν αιγοπρόβατα, 2 725 αφορούν βοοειδή, 923 αφορούν κυψέλες μελισσών-μελισσοσμήνη, 276 αφορούν ιπποειδή, 254 αφορούν χοίρους, 30 αφορούν ορνιθοειδή, 2 αφορούν κονικλοειδή, 2 αφορούν θηραματικά πτηνά, 1 αφορά θηράματα, 54 αφορούν μεταξοσκώληκες και 2 αφορούν ιχθυοκαλλιέργειες *[2η ΑΝΑΘΕΩΡΗΣΗ ΣΔΛΑΠ ΥΔ ΘΡΑΚΗΣ (EL12), ΣΜΠΕ, ΟΚΤΩΒΡΙΟΣ 2023]*.

Αρκετές σταβλικές εγκαταστάσεις αφορούν περισσότερα του ενός είδη. Συνολικά, οι 8 250 εγκαταστάσεις αφορούν: 693 310 αιγοπρόβατα, 103 528 βοοειδή, 106 594 μελισσοσμήνη, 10 830 χοίρους, 1 936 ιπποειδή, 460 257 ορνιθοειδή, 175 κονικλοειδή, 435 θηραματικά πτηνά, 130 θηράματα, 1 087 μεταξοσκώληκες και 120 000 είδη σε ιχθυοκαλλιέργειες.

Με βάση τα νεότερα στοιχεία που συλλέχθηκαν *[2η ΑΝΑΘΕΩΡΗΣΗ ΣΔΛΑΠ ΥΔ ΘΡΑΚΗΣ (EL12), ΣΜΠΕ, ΟΚΤΩΒΡΙΟΣ 2023]*, στο ΥΔ δραστηριοποιούνται 29 μονάδες υδατοκαλλιεργειών, εκ των οποίων :

- 5 αφορούν σε μονάδες πέστροφας (εσωτερικών υδάτων), όπου 3 βρίσκονται στη ΛΑΠ Νέστου (EL1207), 1 στη ΛΑΠ Ρεμ. Ξάνθης – Ξηρορέματος (EL1208) και 1 στη ΛΑΠ Ρεμ. Κομοτηνής – Λουτρού Έβρου (EL1209)
- 1 αφορά σε μονάδα κυπρίνου, οξύρρυγχου (εσωτερικών υδάτων), στη ΛΑΠ Νέστου (EL1207),
- 20 αφορούν σε μονάδες μυδοκαλλιεργειών θαλασσίων υδάτων, εκ των οποίων 13 μονάδες στη ΛΑΠ Νέστου (EL1207) και 7 μονάδες στη ΛΑΠ Ρεμ. Ξάνθης – Ξηρορέματος (EL1208),
- 2 αφορούν σε μονάδες τσιπούρας, λαβράκι και ευρύαλα ψάρια (θαλασσίων υδάτων), στη ΛΑΠ Νέστου (EL1207) και
- 1 αφορά σε μονάδα γαρίδας (θαλασσίων υδάτων), στη ΛΑΠ Έβρου (EL1210).

Επίσης, γίνεται εκμετάλλευση σε δεκαεπτά (17) από τις είκοσι πέντε (25) Λιμνοθάλασσες του ΥΔ :

- στη ΛΑΠ Νέστου (EL1207) βρίσκονται οι : ☑ Βάσοβας, ☑ Ερατεινού, ☑ Αγιάσματος, ☑ Κεραμωτής, ☑ Χαϊδευτού, ☑ Ερασμίου,
- στη ΛΑΠ Ρεμ. Ξάνθης – Ξηρορέματος (EL1208) βρίσκονται οι : ☑ Λάφρας, ☑ Λαφρούδας, ☑ Λάγος, ☑ Βιστωνίδα, ☑ Λίμνη, ☑ Πτελέα, ☑ Έλος, ☑ Ξηρολίμνη, ☑ Μαυρολίμνη, ☑ Αλυκή και
- στη ΛΑΠ Θάσου - Σαμοθράκης (EL1242) βρίσκεται η ☑ Αγίου Αντρέα Σαμοθράκης.

Ο *δευτερογενής τομέας*, ως προς την απασχόληση, συγκρινόμενος με τους άλλους δύο τομείς παραγωγής, σύμφωνα με τα στοιχεία της απογραφής του 2011 ήταν δεύτερος ενώ με την απογραφή του 2021 είναι τρίτος (με εξαίρεση τους Δήμους Δράμας, Αλεξανδρούπολης, Θάσου και Ξάνθης που είναι δεύτερος).

Η διάρθρωση του τομέα περιλαμβάνει τρεις βασικούς κλάδους, τις εκμεταλλεύσεις ορυκτού πλούτου, τη μεταποίηση και τις κατασκευές. Η Περιφέρεια είναι η πλουσιότερη ελληνική περιοχή σε ορυκτό πλούτο, αλλά με περιορισμένο βαθμό εκμετάλλευσης των μεταλλευτικών και βιομηχανικών ορυκτών.

▪ ΒΙΠΕ - ΒΙΟΠΑ

Στο ΥΔ Θράκης (EL12) εντοπίζονται:

- τέσσερις (4) Βιομηχανικές Περιοχές (ΒΙΠΕ) : ☑ Καβάλας, ☑ Ξάνθης, ☑ Κομοτηνής και ☑ Αλεξανδρούπολης
- δύο (2) Βιοτεχνικά Πάρκα (ΒΙΟΠΑ) : ☑ Ορεστιάδας και ☑ Σαπών.

▪ Βιομηχανίες

Συνολικά, έχουν καταχωρηθεί στοιχεία για 760 μονάδες. Εξ αυτών, 1 χωροθετείται στο ΥΔ EL11 αλλά η υδροδότησή της γίνεται από το ΥΔ EL12. Επίσης, 1 αφορά σε υπεράκτια εγκατάσταση *[2η ΑΝΑΘΕΩΡΗΣΗ ΣΔΛΑΠ ΥΔ ΘΡΑΚΗΣ (EL12), ΕΠΙΚΑΙΡΟΠΟΙΗΣΗ ΑΝΘΡΩΠΟΓΕΝΩΝ ΠΙΕΣΕΩΝ ΚΑΙ ΤΩΝ ΕΠΙΠΤΩΣΕΩΝ ΤΟΥΣ, ΣΕΠΤΕΜΒΡΙΟΣ 2023]*.

Πίνακας 2-10: Σύνοψη καταχωρήσεων βιομηχανικών μονάδων στο ΥΔ EL12

ΚΑΤΑΣΤΑΣΗ	ΜΟΝΑΔΕΣ	IED	SEVESO ΑΝΩ ΟΡΙΟΥ	SEVESO ΚΑΤΩ ΟΡΙΟΥ	ΑΜΕΣΗ ΔΙΑΘΕΣΗ ΕΠΕΞΕΡΓΑΣΜΕΝΩΝ ΑΠΟΒΛΗΤΩΝ	ΕΝΤΟΣ ΒΙΠΕ
ΔΕ ΛΕΙΤΟΥΡΓΕΙ	35	3	0	2	0	5
ΛΕΙΤΟΥΡΓΕΙ	723	24	8	8	32	97
ΜΕΛΛΟΝΤΙΚΟ ΕΡΓΟ	2	1	0	0	0	0
ΣΥΝΟΛΟ	760	28	8	10	32	102

ΠΗΓΗ : 2η ΑΝΑΘΕΩΡΗΣΗ ΣΔΛΑΠ ΥΔ Θράκης (EL12), Επικαιροποίηση Ανθρωπογενών Πιέσεων και των Επιπτώσεών τους, Σεπτέμβριος 2023

Από τις 758 μονάδες που καταχωρήθηκαν στο ΥΔ EL12, 721 βρίσκονται σε λειτουργία. Εξ αυτών, 97 βρίσκονται εντός ΒΙΠΕ, 15 εμπίπτουν στις πρόνοιες της Οδηγίας SEVESO και 23 εμπίπτουν στις πρόνοιες της Οδηγίας IED. Μόνο 30 εξ αυτών προβαίνουν οι ίδιες σε επεξεργασία και διάθεση των υγρών αποβλήτων της παραγωγικής διαδικασίας. Από τις 30 αυτές μονάδες, 13 έχουν ως τελικό αποδέκτη των φορτίων ΥΥΣ και 17 ΕΥΣ.

Πίνακας 2-11: Εν λειτουργία βιομηχανικές μονάδες ανά ΛΑΠ στο ΥΔ EL12

ΛΑΠ	ΜΟΝΑΔΕΣ	IED	SEVESO ΑΝΩ ΟΡΙΟΥ	SEVESO ΚΑΤΩ ΟΡΙΟΥ	ΑΜΕΣΗ ΔΙΑΘΕΣΗ ΕΠΕΞΕΡΓΑΣΜΕΝΩΝ ΑΠΟΒΛΗΤΩΝ	ΕΝΤΟΣ ΒΙΠΕ
EL1207	196	8	5	2	10	49
EL1208	102	1	0	1	5	0
EL1209	99	7	1	1	4	40
EL1210	264	7	1	4	8	8
EL1242	60	0	0	0	3	0
ΥΔ EL12	721	23	7	8	30	97

ΠΗΓΗ : 2η ΑΝΑΘΕΩΡΗΣΗ ΣΔΛΑΠ ΥΔ Θράκης (EL12), Επικαιροποίηση Ανθρωπογενών Πιέσεων και των Επιπτώσεών τους, Σεπτέμβριος 2023

- **Λατομεία - Λατομικές Περιοχές**

Συγκεντρωτικά οι λατομικές εγκαταστάσεις του ΥΔ και οι εκτάσεις τους ανά ΛΑΠ παρουσιάζονται στον ακόλουθο πίνακα, σύμφωνα με τον οποίο προκύπτει ότι η σημαντικότερη εξορυκτική δραστηριότητα ασκείται επί της ΛΑΠ Νέστου (και βάσει του αριθμού των λατομείων και βάσει της έκτασής τους) και ακολουθούν οι ΛΑΠ EL1242 και EL1210.

Πίνακας 2-12: Λατομική Δραστηριότητα ανά ΛΑΠ

ΛΑΠ/ ΥΛΙΚΟ	Λατομεία	ΕΚΤΑΣΗ (ha)
EL1207	46	325
ΑΔΡΑΝΗ	2	72
ΜΑΡΜΑΡΑ	44	253
EL1209	2	9
ΑΔΡΑΝΗ	1	7
ΜΑΡΜΑΡΑ	1	2
EL1210	4	34
ΑΔΡΑΝΗ	2	21
ΒΙΟΜ. ΟΡΥΚΤΑ	2	13
EL1242	12	37
ΜΑΡΜΑΡΑ	12	37
Σύνολο ΥΔ	**64**	**405**

ΠΗΓΗ : 2η ΑΝΑΘΕΩΡΗΣΗ ΣΔΛΑΠ ΥΔ Θράκης (EL12), ΣΜΠΕ, Οκτώβριος 2023

Επιπλέον στο ΥΔ Θράκης έχουν αδειοδοτηθεί περιβαλλοντικά υπόγειες εκμεταλλεύσεις λατομείων μαρμάρων:

- Επτά (7) στην ΠΕ Δράμας
- Μία (1) στην ΠΕ Θάσου.

Ο *τριτογενής τομέας*, συγκρινόμενος με τους άλλους δύο τομείς παραγωγής, είναι πρώτος, όσον αφορά την απασχόληση τόσο σε επίπεδο περιφέρειας όσο και σε επίπεδο ΠΕ αλλά και Δήμου. Εξαίρεση αποτελούν οι Δήμοι Κάτω Νευροκοπίου, Αρριανών, Ιάσμου, Μαρώνειας-Σαπών, Μύκης και Τοπείρου για τους οποίους πρώτος είναι ο πρωτογενής τομέας (σύμφωνα με στοιχεία της απογραφής 2021).

Ως προς τον τουρισμό, η Περιφέρεια αποτελεί εν δυνάμει ενδοχώρα της Θεσσαλονίκης για τον αστικό τουρισμό, αλλά και τον παραθερισμό, κυρίως στις παράκτιες περιοχές της Καβάλας και στη Θάσο. Οι ροές αυτές ενισχύονται με τον εμπλουτισμό του τουριστικού προϊόντος της Περιφέρειας, με την ένταξη τόσο των ορεινών περιοχών και των οικοτόπων, όσο και με την ανάδειξη ειδικών μορφών τουρισμού.

Ένας από τους βασικούς αναπτυξιακούς στόχους της Περιφέρειας είναι η ανάπτυξη του τουρισμού με στροφή στην ποιότητα, με μεγέθυνση του γενικού τουριστικού προϊόντος σε συνδυασμό με τη στροφή στον ποιοτικό και θεματικά διαφοροποιημένο τουρισμό, τόνωση του υφιστάμενου τουριστικού ρεύματος από την ανατολική και νοτιοανατολική Ευρώπη και την Τουρκία, την προώθηση ειδικών μορφών ήπιου και εναλλακτικού τουρισμού και την αναθέρμανση του εσωτερικού τουρισμού και κοινωνικού τουρισμού. Η προώθηση του κλασικού τουρισμού συνεπάγεται την αναβάθμισή του σε ένα προϊόν με ποιοτικά χαρακτηριστικά και την ένταξή του σε ένα πολυκεντρικό και πολυθεματικό δίκτυο. Κρίσιμη παράμετρος είναι η ανάπτυξη του ≪πράσινου≫ τουρισμού, με προστασία και αειφορική διαχείριση του περιβάλλοντος.

Οι χωρικές ενότητες τουρισμού - παραθερισμού περιλαμβάνουν τα δύο παραθαλάσσια αστικά κέντρα, Αλεξανδρούπολη και Καβάλα, με τις ανεπτυγμένες τουριστικά δυτικές ακτές τους, και παράκτιες περιοχές της Θάσου. Οι χωρικές αυτές ενότητες διαδραματίζουν σημαντικό ρόλο στο αναπτυξιακό πρότυπο της Περιφέρειας και στον μετασχηματισμό της σε τουριστικό προορισμό αριστείας, ως υποδοχείς τουριστικών υποδομών με σημαντικές δυνατότητες ανάπτυξης. Οι βασικές κατευθύνσεις που δίδονται για τις δύο πρώτες ενότητες είναι ο συνδυασμός του αστικού τουρισμού με τον μαζικό τουρισμό και την παραθεριστική κατοικία, και για τη Θάσο η οργάνωση των τουριστικών ζωνών σε συνδυασμό με την προστασία του τοπίου, καθώς και η διαφοροποίηση και ο εμπλουτισμός του τουριστικού προτύπου [*Έγκριση αναθεώρησης Περιφερειακού Χωροταξικού Πλαισίου της Περιφέρειας ΑΜΘ και Περιβαλλοντική Έγκριση αυτού, ΦΕΚ 248/ΑΑΠ/2018*].

2.2.4 Σημαντικά έργα υποδομής

Εντός του ΥΔ Θράκης εντοπίζονται τα ακόλουθα έργα υποδομής :

- **Οδικό δίκτυο**

Εντός του ΥΔ Θράκης εντοπίζονται οι εξής κύριοι οδικοί άξονες:

- Εγνατία Οδός Α2 Ηγουμενίτσα – Κήποι Έβρου, το τμήμα από τη Νέα Καρβάλη έως τους Κήπους Έβρου, καθώς και οι κάθετοι άξονες: Α20 Εγνατία Οδός – Αλεξανδρούπολη (υπό μελέτη), Α21 Αδράνιο (Φέρες) – Σουφλί – Διδυμότειχο, Ορεστιάδα – Καστανιές – Ορμένιο (υπό μελέτη αναβάθμιση υφιστάμενης Ε.Ο.) και Α23 Κομοτηνή – Νυμφαία (Α/Κ Κομοτηνής – Νυμφαία).
- Εθνική Οδός 2 Κρυσταλλοπηγή (σύνορα με Αλβανία) – Βατοχώρι – Πισοδέρι – Φλώρινα – Έδεσσα – Γιαννιτσά – Νέα Χαλκηδόνα – Θεσσαλονίκη – Λαγκαδίκια – Αμφίπολη – Καβάλα – Τοξότες –

Ξάνθη – Πόρτο Λάγος – Κομοτηνή – Μέση – Αλεξανδρούπολη – Φέρρες – Αρδάνιο – Γέφυρα Έβρου, το τμήμα από Νέα Καρβάλη έως Γέφυρα Έβρου.

- Εθνική Οδός 14 Δράμα – Παρανέστι – Σταυρούπολη – Ξάνθη, το τμήμα από την Πτελέα έως την Ξάνθη.
- Εθνική Οδός 51 Αρδάνιο – Διδυμότειχο – Ορεστιάδα – Καστανιές - Τουρκικά σύνορα.
- Εθνική Οδός 53 Αλεξανδρούπολη – Αισύμη – Δέρειο - Βουλγαρικά σύνορα.
- Εθνική Οδός 55 Ξάνθη – Εχίνος – Βουλγαρικά σύνορα.
- Εθνική Οδός 69 Λιμένας – Λιμενάρια Θάσου.

Εντός του ΥΔ EL12, η Εγνατία Οδός προβλέπεται να συνδεθεί με τη Βουλγαρία και κατ' επέκταση το Διευρωπαϊκό Οδικό Δίκτυο (Οδικός Πανευρωπαϊκός Άξονας IV Δρέσδη – Πράγα – Βιέννη – Μπρατισλάβα – Σόφια – Κωνσταντινούπολη) μέσω των κάθετων οδικών αξόνων Αλεξανδρούπολης – Ορμενίου, Κομοτηνής – Νυμφαίας και Ξάνθης – Βουλγαρίας.

- **Σιδηροδρομικό δίκτυο**

Η σιδηροδρομική γραμμή που διασχίζει το ΥΔ Θράκης εισέρχεται σε αυτό νοτιοδυτικά του οικισμού Πτελέα και συνεχίζει παράλληλα με την Ε.Ο. Δράμας – Ξάνθης προς τα βορειοδυτικά έως τον ποταμό Νέστο και τον οικισμό του Παρανεστίου. Από το Παρανέστι συνεχίζει προς τα νοτιοανατολικά, παράλληλα με τον Νέστο έως τον οικισμό Τοξότες ΠΕ Ξάνθης. Από τους Τοξότες συνεχίζει ανατολικά διασχίζοντας κατά σειρά Ξάνθη και Κομοτηνή, από την οποία και έπειτα συνεχίζει νοτιοανατολικά έως την Αλεξανδρούπολη. Στην Αλεξανδρούπολη η γραμμή συνεχίζει προς τα βόρεια παράλληλα με τον ποταμό Έβρο μέχρι το Πύθιο, στο οποίο ενώνεται με την σιδηροδρομική γραμμή της Τουρκίας, από όπου προς τα ανατολικά συνεχίζει προς Κωνσταντινούπολη. Από το Πύθιο και προς τα βόρεια συνεχίζει μέχρι το Ορμένιο, όπου βρίσκεται ο βορειότερος σιδηροδρομικός σταθμός της Ελλάδας. Από το Ορμένιο συνεχίζει βόρεια και διασχίζει τα σύνορα με την Βουλγαρία.

Η σιδηροδρομική γραμμή που εξυπηρετεί την ΠΑΜΘ με αφετηρία τη Θεσσαλονίκη, ακολουθεί τη διαδρομή: *Θεσσαλονίκη -Κιλκίς - Σέρρες - Δράμα - Ξάνθη - Κομοτηνή - Αλεξανδρούπολη - Ορεστιάδα - Ορμένιο - Ελληνοβουλγαρικά σύνορα*, η οποία εντός της Περιφέρειας έχει μήκος 400km περίπου. Η χάραξη και τα γεωμετρικά χαρακτηριστικά της Σ/Γ επιτρέπουν μέγιστη ταχύτητα 90 έως 100 km/h και σε μικρά τμήματα μέχρι 120 km/h. Το δρομολόγιο *Intercity* καλύπτει τη διαδρομή Θεσ/νίκη-Αλεξ/πολη (442 km).

Το σιδηροδρομικό δίκτυο διασχίζει τις ΠΕ της ΠΑΜΘ και Θράκης, εκτός των ΠΕ Καβάλας και Θάσου. Το μήκος του φτάνει τα 400 km περίπου από τα όρια των νομών Σερρών και Δράμας (Φωτολίβος) μέχρι τον μεθοριακό σταθμό Ορμένιου στα σύνορα με τη Βουλγαρία και περιλαμβάνει 34 σιδηροδρομικούς σταθμούς και 36 στάσεις. Η χάραξη και τα γεωμετρικά χαρακτηριστικά της γραμμής έχουν σχεδιασθεί για μέγιστη ταχύτητα 90 - 100km/h και σε ορισμένα μικρά τμήματα για 120km/h.

Η χάραξη της γραμμής, τα προβλήματα υποδομής και εξοπλισμού και οι αυξημένες χρονοαποστάσεις, καθιστούν γενικά προβληματική την εξυπηρέτηση επιβατών και τη διακίνηση εμπορευμάτων.

Τα εκτελούμενα και προγραμματιζόμενα έργα αφορούν σε τοπικές βελτιώσεις. Στα έργα βελτίωσης της Σ/Γ Θεσσαλονίκης-Αλεξανδρούπολης περιλαμβάνονται:

- παραλλαγές της χάραξης για αύξηση της ταχύτητας σε 150 km/h σε εντοπισμένα τμήματα,

- κατασκευή 30 ανισόπεδων διαβάσεων και
- παραλλαγή εισόδου στο ΣΣ Αλεξανδρούπολης για την εξυπηρέτηση του λιμανιού.

Το σιδηροδρομικό δίκτυο προβλέπεται να συνδεθεί επίσης με το Σιδηροδρομικό Πανευρωπαϊκό Άξονα IV, δημιουργώντας νέες προοπτικές ανάπτυξης στο τομέα μεταφορών.

Οι σιδηροδρομικοί σταθμοί της περιοχής μελέτης είναι :

- ΣΣ Αλεξανδρούπολης
- ΣΣ Ορεστιάδας
- ΣΣ Διδυμοτείχου
- Μεθοριακός Σ. Δικαίων
- Μεθοριακός Σ. Πυθίου
- ΣΣ Κομοτηνής
- ΣΣ Ξάνθης
- ΣΣ Δράμας

▪ **Λιμενικές υποδομές**

Εντός των ορίων του ΥΔ Θράκης, απαντώνται εννέα (9) λιμάνια:

- Λιμένας Αλεξανδρούπολης, Δ. Αλεξανδρούπολης, ΠΕ Έβρου, Διεθνούς Ενδιαφέροντος (Κ1)
- Λιμάνι Κεραμωτής Καβάλας (επιβατικό Ο/Γ – εμπορικό λιμάνι, εξυπηρετεί και αλιευτικά και μικρά σκάφη αναψυχής),
- Λιμάνι Πόρτο Λάγους Ξάνθης (Εθνικής Σημασίας (Κ2), εμπορικό λιμάνι, εξυπηρετεί και αλιευτικά και θαλαμηγά),
- Λιμάνι Αβδήρων Ξάνθης (εξυπηρετεί μικρά αλιευτικά ερασιτεχνικά – επαγγελματικά και θαλαμηγά),
- Λιμάνι Θάσου (Μείζονος Ενδιαφέροντος (Κ3), επιβατικό Ο/Γ, υδρόπτερα – εμπορικό και μαρίνα ΕΟΤ για σκάφη αναψυχής),
- Λιμάνι Πρίνου Θάσου (επιβατικό Ο/Γ, υδρόπτερα – εμπορικό),
- Λιμάνι Λιμεναρίων Θάσου (επιβατικό, υδρόπτερα, αλιευτικό),
- Λιμάνι Σαμοθράκης – Καμαριώτισσα (Μείζονος Ενδιαφέροντος (Κ3), επιβατικό – εμπορικό – αλιευτικό – τουριστικό),
- Λιμάνι Θέρμα – Σαμοθράκη (αλιευτικό – τουριστικό).

Επίσης απαντώνται 11 αλιευτικά καταφύγια:

- Φανάρι, Ροδόπης (εξυπηρετεί επαγγελματίες και ερασιτέχνες αλιείς).
- Άγιος Χαράλαμπος Μαρώνειας, Ροδόπης (εξυπηρετεί επαγγελματίες και ερασιτέχνες αλιείς και θαλαμηγά).
- Ίμερος, Ροδόπης (εξυπηρετεί μόνο τις ανάγκες επαγγελματιών και ερασιτεχνών αλιέων του Ιμέρου και της ευρύτερης περιοχής).
- Μάκρη, Έβρου (εξυπηρετεί αλιευτικά σκάφη).
- Μαΐστρου, Έβρου.

- Σκάλας Καλλιράχης Θάσου (εξυπηρετεί αλιευτικά σκάφη και σκάφη αναψυχής).
- Σκάλας Ποταμιάς Θάσου (εξυπηρετεί αλιευτικά σκάφη και σκάφη αναψυχής).
- Σκάλας Παναγιάς Θάσου (εξυπηρετεί αλιευτικά σκάφη και σκάφη αναψυχής).
- Σκάλας Σωτήρος Θάσου (εξυπηρετεί αλιευτικά σκάφη και σκάφη αναψυχής).
- Σκάλας Ραχωνίου Θάσου (εξυπηρετεί αλιευτικά σκάφη και σκάφη αναψυχής).
- Πευκαρίου (Ποτού) Θάσου.

▪ Έργα διαχείρισης υγρών αποβλήτων

Σε ότι αφορά στα έργα διαχείρισης υγρών αποβλήτων, εντός του ΥΔ Θράκης, εντοπίζονται δώδεκα (12) εν ενεργεία Εγκαταστάσεις Επεξεργασίας Λυμάτων (ΕΕΛ) : ΕΕΛ Αλεξανδρούπολης, ΕΕΛ Διδυμότειχου, ΕΕΛ Φερών, ΕΕΛ Θάσου, ΕΕΛ Ποτού, ΕΕΛ Κομοτηνής, η ΕΕΛ Ξάνθης, ΕΕΛ Εχίνου, η ΕΕΛ Ορεστιάδας, η ΕΕΛ Παναγίας - Ποταμιάς Θάσου, η ΕΕΛ Σουφλίου και η ΕΕΛ Χρυσούπολης (ΕΓΥ/ΥΠΕΝ, 2024[1]).

▪ Έργα διαχείρισης στερεών αποβλήτων

Σύμφωνα με το Περιφερειακό Σχέδιο Διαχείρισης Στερεών Αποβλήτων (ΠΕΣΔΑ) της Ανατολικής Μακεδονίας – Θράκης (ΑΜΘ), στα όρια της Περιφέρειας ΑΜΘ λειτουργούν *[2η ΑΝΑΘΕΩΡΗΣΗ ΣΔΛΑΠ ΥΔ Θράκης (EL12), ΣΜΠΕ, Οκτώβριος 2023]*:

- Πέντε (5) Κέντρα Διαλογής Ανακυκλώσιμων Υλικών (**ΚΔΑΥ**) : Ξάνθης, Κομοτηνής, Αλεξανδρούπολης, Δράμας και Διδυμότειχου,
- Δεκατρείς (13) Σταθμοί Μεταφόρτωσης Απορριμμάτων (**ΣΜΑ**) : Χρυσούπολης και Ελευθερούπολης στην ΠΕ Καβάλας, Ξάνθης στην ομώνυμη ΠΕ, Κομοτηνής και Σαπών στην ΠΕ Ροδόπης, Βύσσας, Διδυμότειχου, Σουφλίου, Φερρών και Σαμοθράκης στην ΠΕ Έβρου, Δράμας και κάτω Νευροκοπίου στην ΠΕ Δράμας και ο ΣΜΑ Θάσου της ΠΕ Θάσου.

Μία (1) Μονάδα Επεξεργασίας Απορριμμάτων (**ΜΕΑ**), η ΜΕΑ Δράμας.

Τέλος, σύμφωνα και με την εγκεκριμένη Μελέτη Επικαιροποίησης του Περιφερειακού Σχεδίου Διαχείρισης Στερεών Αποβλήτων (ΠΕΣΔΑ) της Περιφέρειας ΑΜΘ, σχεδιάζονται/προτείνονται και οι εξής υποδομές:

- Πέντε (5) επιπλέον ΣΜΑ, στους δήμους Αλεξανδρούπολης, Παγγαίου (παραλιακό τμήμα), Προσοτσάνης, Παρανεστίου και Δοξάτου.
- Τρεις (3) κεντρικές ΜΕΑ στην Καβάλα, στην Αλεξανδρούπολη και στο Βόρειο Έβρο καθώς και τεσσάρων (4) μικρών ΜΕΑ στη Δράμα, στη Θάσο, στην Ξάνθη και στη Σαμοθράκη.
- Ενός (1) επιπλέον ΚΔΑΥ στην ΜΕΑ του Δυτικού Τομέα στην Καβάλα καθώς και δύο (2) μικρών ΚΔΑΥ στη Θάσο και τη Σαμοθράκη.
- Η μετατροπή των ΧΥΤΑ Ξάνθης, Κομοτηνής και Καβάλας σε ΧΥΤΥ μετά την εγκατάσταση των ΜΕΑ καθώς και η κατασκευή τεσσάρων (4) νέων ΧΥΤΥ στην Αλεξανδρούπολη, στο Βόρειο Έβρο, στη Θάσο και τη Σαμοθράκη.

[1]Βάση Δεδομένων Παρακολούθησης ΕΕΛ (https://astikalimata.ypeka.gr/wtp)

- Κατασκευή τριών (3) Μονάδων Κομποστοποίησης Βιοαποβλήτων στην Αλεξανδρούπολη, Κομοτηνή και Κρηνίδες Καβάλας.
- Κατασκευή μίας (1) Μονάδας Επεξεργασίας Ιλύος ανά ΠΕ.

Βάσει σχετικής ανάλυσης που πραγματοποιήθηκε στο πλαίσιο της 2ης Αναθεώρησης του ΣΔΛΑΠ, στο ΥΔ Θράκης (EL12):

- δεν εντοπίζεται κανένας ενεργός Χώρος Ανεξέλεγκτης Διάθεσης Απορριμμάτων (ΧΑΔΑ), καθώς όλοι οι ΧΑΔΑ έχουν αποκατασταθεί,
- εντοπίζονται συνολικά 3 ΧΥΤΑ, όλοι σε λειτουργία συμπεριλαμβανομένης και της πρόσφατης Μονάδας Επεξεργασίας Απορριμμάτων και Χώρος Υγειονομικής Ταφής Υπολειμμάτων στην ΠΕ Έβρου (ΜΕΑ Αλεξανδρούπολης – έναρξη λειτουργίας 2022). Όλες οι προαναφερόμενες εμπίπτουν στις πρόνοιες της Οδηγίας IED και υποβάλουν στοιχεία στο EPRTR.

2.3 Προστατευόμενες και οικολογικά ευαίσθητες περιοχές

Με το άρθρο 27 του Ν. 4685/2020 έχει ιδρυθεί ο Οργανισμός Φυσικού Περιβάλλοντος και Κλιματικής Αλλαγής – ΟΦΥΠΕΚΑ – ως Νομικό Πρόσωπο Ιδιωτικού Δικαίου εποπτευόμενος από το ΥΠΕΝ και εντός αυτού 24 Μονάδες Διαχείρισης Προστατευόμενων Περιοχών. Στο ΥΔ Θράκης δραστηριοποιούνται δυο (2) Μονάδες Διαχείρισης (ΜΔ). Πρόκειται για :

- τη Μονάδα Διαχείρισης Εθνικών Πάρκων Δέλτα Έβρου και Δαδιάς και
- τη Μονάδα Διαχείρισης Πάρκων Νέστου – Βιστωνίδας και Ροδόπης.

Το Μητρώο Προστατευόμενων Περιοχών (ΜΠΠ), το οποίο καταρτίζεται σύμφωνα με το άρθρο 6 του ΠΔ 51/2007 (ΦΕΚ 54Α'/8.3.2007), περιλαμβάνει όλα τα υδατικά συστήματα που προσδιορίζονται δυνάμει του άρθρου 7 παρ. 1 του ΠΔ 51/2007 σε συμμόρφωση με το άρθρο 7 παρ. 1 της Οδηγίας 2000/60/ΕΚ και όλες τις προστατευόμενες περιοχές που καλύπτονται από το Παράρτημα V του ΠΔ 51/2007 σε συμμόρφωση με το Παράρτημα IV της Οδηγίας 2000/60/ΕΚ.

Το αναθεωρημένο Μητρώο Προστατευόμενων Περιοχών που έχει διαμορφωθεί περιλαμβάνει, σύμφωνα με το Παράρτημα V του ΠΔ 51/2007, όλους τους ακόλουθους τύπους περιοχών:

- Περιοχές που προορίζονται για την άντληση ύδατος για ανθρώπινη κατανάλωση σύμφωνα με το άρθρο 7 του ΠΔ 51/2007, (Άρθρο 7 της Οδηγίας 2000/60/ΕΚ)
- Περιοχές που προορίζονται για την προστασία υδρόβιων ειδών με οικονομική σημασία.
- Υδατικά συστήματα που έχουν χαρακτηρισθεί ως ύδατα αναψυχής, συμπεριλαμβανομένων περιοχών που έχουν χαρακτηριστεί ως ύδατα κολύμβησης.
- Περιοχές ευαίσθητες στην παρουσία θρεπτικών ουσιών, συμπεριλαμβανομένων των περιοχών που χαρακτηρίζονται ως ευπρόσβλητες ζώνες.
- Περιοχές που προορίζονται για την προστασία οικοτόπων ή ειδών, όταν η διατήρηση ή η βελτίωση της κατάστασης των υδάτων είναι σημαντική για την προστασία τους, συμπεριλαμβανομένων των σχετικών τόπων του προγράμματος «Φύση 2000», που καθορίζονται δυνάμει των οδηγιών 92/43/ΕΟΚ και 2009/147/ΕΚ (η οποία αντικατέστησε την 79/409/ΕΟΚ) και περιοχές οι οποίες έχουν χαρακτηρισθεί ως χρήζουσες ειδικής προστασίας βάσει ειδικών διατάξεων της διεθνής, ευρωπαϊκής και εθνικής νομοθεσίας για την προστασία των επιφανειακών και υπόγειων υδάτων

τους ή για την διατήρηση των οικοτόπων και των ειδών που εξαρτώνται άμεσα από το νερό. Πρέπει να σημειωθεί πως οι υγρότοποι, αποτελούν σύμφωνα με την οδηγία ειδικό ζήτημα, χρήζουν ιδιαίτερης αντιμετώπισης και εφόσον υφίσταται λόγος αποτελούν χωριστή οντότητα στο Μητρώο.

Σύμφωνα με το άρθρο 6 παρ. 5.γ της Οδηγίας 2007/60/ΕΚ του Ευρωπαϊκού Κοινοβουλίου και του Συμβουλίου της 23ης Οκτωβρίου 2007 «για την αξιολόγηση και τη διαχείριση των κινδύνων πλημμύρας», από τις πέντε κατηγορίες προστατευόμενων περιοχών του Παραρτήματος IV της Οδηγίας 2000/60/ΕΚ, σημαντικές για την κατάρτιση των χαρτών κινδύνου πλημμύρας είναι τρείς και συγκεκριμένα οι κατηγορίες :

- Περιοχές που προορίζονται για την άντληση ύδατος **για ανθρώπινη κατανάλωση**,
- Υδατικά συστήματα που έχουν χαρακτηρισθεί ως **ύδατα αναψυχής** συμπεριλαμβανομένων περιοχών που έχουν χαρακτηριστεί ως **ύδατα κολύμβησης** και
- Περιοχές που προορίζονται για την **προστασία οικοτόπων ή ειδών**.

Στο πλαίσιο της 2ης αναθεώρησης του ΣΔΛΑΠ για το ΥΔ Θράκης έγινε η επικαιροποίηση και συμπλήρωση του υφιστάμενου Μητρώου, με βάση τα νέα δεδομένα που έχουν προκύψει κατά την εφαρμογή σχετικών Κοινοτικών Οδηγιών και περιγράφονται στις ενότητες που ακολουθούν.

Περιοχές που προορίζονται για την άντληση ύδατος για ανθρώπινη κατανάλωση

Με βάση το Άρθρο 7 του ΠΔ 51/2007, σε συμμόρφωση με το άρθρο 7 παρ. 1 της Οδηγίας 2000/60/ΕΚ σε κάθε περιοχή λεκάνης απορροής ποταμού, οι αρμόδιες Διευθύνσεις Υδάτων με τη σύμφωνη γνώμη των Δ/νσεων Υγείας της Περιφέρειας προσδιορίζουν όλα τα υδατικά συστήματα (ΥΣ) που χρησιμοποιούνται για την απόληψη ύδατος με σκοπό την ανθρώπινη κατανάλωση και παρέχουν κατά μέσον όρο άνω των 10 m^3 ημερησίως ή εξυπηρετούν περισσότερα από 50 άτομα, και τα ΥΣ που προορίζονται για τέτοια χρήση μελλοντικά. Επίσης, οι Διευθύνσεις Υδάτων με τη σύμφωνη γνώμη των Δ/νσεων Υγείας της Περιφέρειας, παρακολουθούν τα ΥΣ τα οποία παρέχουν κατά μέσο όρο άνω των 100 m^3 ημερησίως, σύμφωνα με το Παράρτημα ΙΙΙ του ΠΔ 51/2007.

Τα ποιοτικά του χαρακτηριστικά θα πρέπει να κυμαίνονται μεταξύ ορισμένων αποδεκτών ορίων, τα οποία αποτελούν τα πρότυπα ποιότητας και θεσπίζονται Νομοθετικά. Τα πρότυπα ποιότητας αυτά, στην Ελλάδα, καθορίζονται με την Υ.Α. Δ1(δ)/ΓΠ οικ. 27829/2023[2] (ΦΕΚ 3525/Β` 25.5.2023).

Οι περιοχές άντλησης ύδατος για ανθρώπινη κατανάλωση, στο ΥΔ Θράκης (EL12), που εντάχθηκαν στο Μητρώο Προστατευόμενων Περιοχών αφορούν **δύο (2) ΥΥΣ** : το ΥΥΣ Ορεών Λεκάνης και το ΥΥΣ Θάσου, καθώς και **δύο (2) ΕΥΣ**: η ΤΛ Αισύμης και το ρ. Χιονόρρεμα.

Περιοχές προστασίας υδρόβιων ειδών με οικονομική σημασία

Στις περιοχές προστασίας υδρόβιων ειδών με οικονομική σημασία περιλαμβάνονται οι περιοχές που καθορίζονται βάσει της Οδηγίας 79/923/ΕΟΚ περί της απαιτούμενης ποιότητας των υδάτων για οστρακοειδή, όπως αυτή κωδικοποιήθηκε από την Οδηγία 2006/113/ΕΚ και οι προστατευόμενες περιοχές βάσει της Οδηγίας 78/659/ΕΟΚ περί της ποιότητας των γλυκών υδάτων που έχουν ανάγκη

[2] Ποιότητα νερού ανθρώπινης κατανάλωσης σε συμμόρφωση προς τις διατάξεις της Οδηγίας (ΕΕ) 2020/2184 του Ευρωπαϊκού Κοινοβουλίου και του Συμβουλίου της 16ης Δεκεμβρίου 2020 (L435/1, 23.12.2020) (Άρθρο 22)

προστασίας ή βελτιώσεως για τη διατήρηση της ζωής των ιχθύων, όπως αυτή κωδικοποιήθηκε από την Οδηγία 2006/44/ΕΚ.

Η Οδηγία 2006/113/ΕΚ αφορά την ποιότητα των υδάτων για οστρακοειδή και εφαρμόζεται στα παράκτια και στα υφάλμυρα ύδατα που υποδεικνύονται από τα κράτη μέλη ότι έχουν ανάγκη να προστατευθούν ή να βελτιωθούν για να καταστήσουν δυνατή τη ζωή και την ανάπτυξη των οστρακοειδών (μαλάκια δίθυρα και γαστερόποδα) και για να συνεισφέρουν κατ' αυτόν τον τρόπο στην καλή ποιότητα των προϊόντων οστρακοειδών τα οποία καταναλώνονται άμεσα από τον άνθρωπο.

Η Οδηγία 2006/44/ΕΚ αφορά την ποιότητα των γλυκών υδάτων και εφαρμόζεται στα ύδατα, για τα οποία τα κράτη μέλη καθορίζουν ότι έχουν ανάγκη προστασίας ή βελτίωσης για τη διατήρηση της ζωής των ιχθύων. Επίσης, αποβλέπει στην προστασία ή τη βελτίωση της ποιότητας των ρεόντων ή λιμναζόντων γλυκών υδάτων μέσα στα οποία αναπτύσσονται ή θα μπορούσαν να αναπτυχθούν (εάν η ρύπανση ήταν μικρότερη ή είχε εξαλειφθεί) ιχθύες που ανήκουν σε εγχώρια είδη που εμφανίζουν φυσική ποικιλία, και σε είδη, η παρουσία των οποίων κρίνεται επιθυμητή από τις αρμόδιες αρχές των κρατών μελών, με σκοπό τη διαχείριση των υδάτων. Για τους σκοπούς της Οδηγίας, θεωρούνται ως ύδατα σαλμονιδών, τα ύδατα μέσα στα οποία αναπτύσσονται ή δύναται να αναπτυχθούν οι ιχθύες που ανήκουν σε είδη, όπως οι σολομοί (*Salmo salar*), οι πέστροφες (*Salmo trutta*), οι σκιαθίδες (*Thymallus thymallus*) και τα *Coregones* (*coregonus*), και ύδατα κυπρινιδών, τα ύδατα μέσα στα οποία αναπτύσσονται ή δύναται να αναπτυχθούν ιχθύες που ανήκουν στα κυπρινοειδή (*Cyprinidae*) ή σε άλλα είδη, όπως οι λάβρακες (*Esox lucius*), οι πέρκες (*Perca fluviatilis*) και οι εζχέλεις (*Anguilla anguilla*).

Οι Οδηγίες 79/923/ΕΟΚ και 78/659/ΕΟΚ ενσωματώθηκαν στην εθνική νομοθεσία με την **ΚΥΑ 46399/1352/86Error! Bookmark not defined.** "*Απαιτούμενη ποιότητα των επιφανειακών νερών που προορίζονται για: «πόσιμα», «κολύμβηση», «διαβίωση ψαριών σε γλυκά νερά» και «καλλιέργεια και αλιεία οστρακοειδών», μέθοδοι μέτρησης, συχνότητα δειγματοληψίας και ανάλυση των επιφανειακών νερών που προορίζονται για πόσιμα, σε συμμόρφωση με τις Οδηγίες του Συμβουλίου των Ευρωπαϊκών Κοινοτήτων 75/440/ΕΟΚ, 76/160/ΕΟΚ, 78/659/ΕΟΚ, 79/293/ΕΟΚ και 79/869/ΕΟΚ*" (ΦΕΚ 438/Β/3.7.86).

Στο πλαίσιο του 1ου Σχεδίου Διαχείρισης εντάχθηκαν στο ΜΠΠ, ως προστατευόμενες περιοχές βάσει της Οδηγίας 2006/113/ΕΚ, επτά (7) παράκτια Υδατικά Συστήματα, που σχετίζονται με τις ΠΑΥ του Πίνακα 1 του Παραρτήματος της ΚΥΑ 31722/4.11.2011: ο Ανατολικός Κόλπος Καβάλας, οι Βόρειες Ακτές Διαύλου Θάσου, η Παραλία Αβδήρων, ο Βιστωνικός Κόλπος, οι Δυτικές Ακτές Θρακικού Πελάγους, οι Ανατολικές Ακτές Θρακικού Πελάγους και οι Ακτές Θάσου.

Στο ΥΔ Θράκης δυνάμει των Κανονισμών 178/2002, 852/2004, 853/2004, 854/2004, 882/2004 και του ΠΔ 79/2007 (ΦΕΚ 95/Α/2007), όπως τροποποιήθηκε από το Νόμο 4472/2017 (ΦΕΚ 74/Α/2017), εντοπίζονται <u>έξι (6) Περιοχές - Ζώνες παραγωγής και αλιείας Ζώντων Δίθυρων Μαλακίων</u>.

- στην ΠΕ Έβρου καθορίστηκαν 2 περιοχές Αλιείας Ζώντων Δίθυρων Μαλακίων (οι Κ2 και Κ3).
- Στην ΠΕ Ροδόπης καθορίστηκε 1 Ζώνη Παραγωγής και Αλιείας Ζώντων Δίθυρων Μαλακίων.
- Στην ΠΕ Καβάλας καθορίστηκαν οι ακόλουθες περιοχές: Περιοχή Παραγωγής Αγιάσματος, Περιοχή Παραγωγής Βάσοβας και η Περιοχή Παραγωγής Όρμου Κεραμωτής.

Λαμβάνοντας υπόψη τα ανωτέρω, στο ΜΠΠ προστατευόμενων περιοχών εντάσσεται ένα ακόμα παράκτιο ΥΣ το οποίο σχετίζεται με τη Ζώνη Αλιείας Ζώντων Δίθυρων Μαλακίων Κ3.

Έτσι, στην 2η Αναθεώρηση του ΣΔΛΑΠ του ΥΔ EL12, στο ΜΠΠ εντάσσεται ένα ακόμα παράκτιο ΥΣ και ο συνολικός αριθμός ανέρχεται πλέον στα οκτώ (8) παράκτια ΥΣ για την προστασία υδρόβιων ειδών με οικονομική σημασία.

- **Υδατικά συστήματα που έχουν χαρακτηρισθεί ως ύδατα αναψυχής**

Στο Μητρώο Προστατευόμενων Περιοχών (ΜΠΠ) περιλαμβάνονται τα ύδατα αναψυχής, συμπεριλαμβανομένων περιοχών που έχουν χαρακτηριστεί ως νερά κολύμβησης. Το εθνικό νομικό πλαίσιο που διέπει τα νερά κολύμβησης αποτελείται από τις :

- ΚΥΑ 46399/1352/19863 (ΦΕΚ 438Β΄/3.7.1986) "Απαιτούμενη ποιότητα των επιφανειακών νερών που προορίζονται για: «πόσιμα», «κολύμβηση», «διαβίωση ψαριών σε γλυκά νερά» και «καλλιέργεια και αλιεία οστρακοειδών», μέθοδοι μέτρησης, συχνότητα δειγματοληψίας και ανάλυση των επιφανειακών νερών που προορίζονται για πόσιμα, σε συμμόρφωση με τις οδηγίες του Συμβουλίου των Ευρωπαϊκών Κοινοτήτων 75/440/ΕΟΚ, 76/160/ΕΟΚ, 78/659/ΕΟΚ, 79/293/ΕΟΚ και 79/869/ΕΟΚ".
- ΚΥΑ Αριθ. Η.Π. 8600/416/Ε103 (ΦΕΚ 356Β΄/26.2.2009) «Ποιότητα και μέτρα διαχείρισης των υδάτων κολύμβησης», σε συμμόρφωση με τις διατάξεις της οδηγίας 2006/7/ΕΚ «σχετικά με την διαχείριση της ποιότητας των υδάτων κολύμβησης και την κατάργηση της οδηγίας 76/160/ΕΟΚ», του Ευρωπαϊκού Κοινοβουλίου και του Συμβουλίου της 15ης Φεβρουαρίου 2006.

Σύμφωνα με το Μητρώο Ταυτοτήτων Υδάτων Κολύμβησης της Ελλάδας στο ΥΔ Θράκης (EL12), το 2022 έχουν καθοριστεί σαράντα (40) περιοχές νερών κολύμβησης (ΠΝΚ) σε παράκτια υδατικά συστήματα.

Σε ό,τι αφορά στα ύδατα αναψυχής, δεν υπάρχουν θεσμοθετημένες δραστηριότητες αναψυχής στο ΥΔ Θράκης (EL12) και ως εκ τούτου δεν εντοπίζονται ύδατα αναψυχής.

- **Περιοχές ευαίσθητες στην παρουσία θρεπτικών ουσιών**

Ευπρόσβλητες Ζώνες

Η Οδηγία 91/676/ΕΟΚ «για την προστασία των υδάτων από τη νιτρορύπανση γεωργικής προέλευσης» εναρμονίστηκε με την Εθνική Νομοθεσία με την ΚΥΑ 161690/1335/1997 (ΦΕΚ Β' 519/25-6-1997).

Τα κράτη μέλη οφείλουν να λαμβάνουν συγκεκριμένα μέτρα όπως: παρακολούθηση των υδάτων (ως προς τη συγκέντρωση νιτρικών ιόντων και την τροφική κατάσταση), προσδιορισμός των υδάτων που έχουν ρυπανθεί ή διατρέχουν κίνδυνο ρύπανσης, χαρακτηρισμός ευπρόσβλητων ζωνών, θέσπιση κωδικών ορθής γεωργικής πρακτικής και κατάρτιση προγραμμάτων δράσης (σειρά μέτρων για την πρόληψη και τη μείωση της νιτρορύπανσης) καθώς και επανεξέταση, τουλάχιστον ανά τετραετία, του χαρακτηρισμού ευπρόσβλητων ζωνών και των προγραμμάτων δράσης.

[3] Τροποποιήθηκε από :

Π.Δ. 51/2007, (ΦΕΚ 54/Α/8.3.2007) «Καθορισμός μέτρων και διαδικασιών για την ολοκληρωμένη προστασία και διαχείριση των υδάτων σε συμμόρφωση με τις διατάξεις της οδηγίας 2000/60/ΕΚ «για τη θέσπιση πλαισίου κοινοτικής δράσης στον τομέα της πολιτικής των υδάτων» του Ευρωπαϊκού Κοινοβουλίου και του Συμβουλίου της 23ης Οκτωβρίου 2000»

Στο ΥΔ Θράκης (EL12), σύμφωνα με την ΚΥΑ 190126/2013 (ΦΕΚ 983/Β/23.04.2013), στο ΥΔ Θράκης προστίθενται σαν ευπρόσβλητες ζώνες :

- τα επιφανειακά και υπόγεια νερά του νότιου τμήματος του ποταμού Έβρου και
- τα επιφανειακά και υπόγεια νερά του πεδίου της λίμνης Βιστωνίδας (πεδιάδα ανατολικά και δυτικά λίμνης Βιστωνίδας).

Επιπλέον, σύμφωνα με την ΚΥΑ 147070/21.11.2014 (ΦΕΚ Β 3224/Β/2.12.2014), στο ΥΔ Θράκης (EL12) προστίθενται σαν ευπρόσβλητες ζώνες :

- τα επιφανειακά και υπόγεια νερά του βόρειου τμήματος του ποταμού Έβρου και πιο συγκεκριμένα η περιοχή της Ορεστιάδας.

Επίσης, βρίσκεται σε ισχύ και έχει υποχρεωτική εφαρμογή σε εθνικό επίπεδο η ΥΑ 1848/278812/2021 (ΦΕΚ 4855/Β/2021) «Κώδικας Ορθής Γεωργικής Πρακτικής για την Προστασία των Νερών από τη Νιτρορύπανση Γεωργικής Προέλευσης». Για όλες τις ευπρόσβλητες σε νιτρορύπανση ζώνες της χώρας (30 ευπρόσβλητες ζώνες) θεσμοθετήθηκαν (ΦΕΚ/1496/Β/2019) τα Προγράμματα Δράσης με την ΚΥΑ Αριθμ. ΥΠΕΝ/ΓρΕΓΥ/38552/265/25.04.2019 «Πρόγραμμα Δράσης περιοχών που έχουν χαρακτηρισθεί ως ευπρόσβλητες ζώνες από τη νιτρορρύπανση γεωργικής προέλευσης σύμφωνα με το άρθρο 2 της υπ. αρ. οικ. 19652/1906/1999 ΚΥΑ (Β΄1575), όπως ισχύει, σε συμμόρφωση με την Οδηγία 91/676/ΕΟΚ «για την προστασία των υδάτων από τη νιτρορρύπανση γεωργικής προέλευσης» του Συμβουλίου της 12ης Δεκεμβρίου 1991 των Ευρωπαϊκών Κοινοτήτων, όπως τροποποιήθηκε και ισχύει».

Με την εφαρμογή των Προγραμμάτων Δράσης σε συνδυασμό με την παρακολούθηση των επιφανειακών και υπόγειων υδάτων της χώρας μέσω του Εθνικού Προγράμματος Παρακολούθησης της Κατάστασης των Υδάτων, οι ελληνικές αρχές μπορούν στο εξής να παρακολουθούν την πρόοδο εφαρμογής των Προγραμμάτων Δράσης ώστε να επιτευχθούν οι στόχοι της Οδηγίας 91/676/ΕΟΚ.

Ευαίσθητες Περιοχές

Στο ΥΔ Θράκης (EL12), βάσει της Υ.Α. 19661/1982/1999 (ΦΕΚ 1811Β'/29.09.1999), έχουν οριστεί οι ακόλουθες ευαίσθητες περιοχές :

- Δέλτα Έβρου (Εκβολές Έβρου).
- Λίμνη Βιστωνίδα (Λιμνοθάλασσες Ροδόπης Πόρτο Λάγος).
- Λίμνη Μητρικού (Λίμνη Ισμαρίδα).
- Δυτικός Παραπόταμος (Παραπόταμος ποταμού Βοσβόζη).
- Ποταμός Έβρος.
- Ποταμός Ερυθροπόταμος (Παραπόταμος ποταμού Έβρου).
- Ποταμός Κομψάτος.
- Ποταμός Κόσυνθος.

- **Περιοχές που προορίζονται για την προστασία οικοτόπων ή ειδών**

Στο Μητρώο Προστατευόμενων Περιοχών, σύμφωνα με το άρθρο 6 παρ. 1 του ΠΔ 51/2007 περιλαμβάνονται περιοχές που ανήκουν στο Εθνικό Μητρώο Προστατευόμενων Περιοχών της χώρας, σύμφωνα με το άρθρο 4. παρ. 1. στοιχείο ι του Ν. 3199/2003, για τις οποίες η διατήρηση των οικοτόπων ή/και των ειδών τους εξαρτώνται άμεσα από το νερό.

Οι περιοχές προστασίας οικοτόπων και ειδών (Habitat / Species Management Areas) διακρίνονται σε:

- Ειδικές Ζώνες Διατήρησης – ΕΖΔ (Special Areas of Conservation).
- Ζώνες Ειδικής Προστασίας – ΖΕΠ (Special Protection Areas – SPA)

Οι Ειδικές Ζώνες Διατήρησης[4] και οι Ζώνες Ειδικής Προστασίας αντιστοιχούν ουσιαστικά στις δύο κατηγορίες περιοχών του δικτύου Natura 2000, οι οποίες είναι οι :

- Τόποι Κοινοτικής Σημασίας - ΤΚΣ (Sites of Community Interest, SCI), στους οποίους απαντούν τύποι οικοτόπων του Παραρτήματος Ι ή/και είδη φυτών και ζώων του Παραρτήματος ΙΙ της Οδηγίας 92/43/ΕΟΚ για τη διατήρηση των φυσικών οικοτόπων καθώς και της άγριας πανίδας και χλωρίδας, και
- Ζώνες Ειδικής Προστασίας – ΖΕΠ (Special Protection Areas, SPA), για την Ορνιθοπανίδα, όπως ορίζονται στην Οδηγία 2009/147/ΕΚ περί της διατηρήσεως των αγρίων πτηνών.

Με την ΚΥΑ 50743/11.12.2017 (ΦΕΚ 4432/Β/2017), εγκρίθηκε η αναθεώρηση του εθνικού καταλόγου των περιοχών του Ευρωπαϊκού Οικολογικού Δικτύου Natura 2000. Σύμφωνα με τον εν λόγω αναθεωρημένο εθνικό κατάλογο, σε αυτόν περιλαμβάνονται συνολικά 446 περιοχές, εκ των οποίων στο ΥΔ Θράκης απαντούν *[2η ΑΝΑΘΕΩΡΗΣΗ ΣΔΛΑΠ ΥΔ Θράκης (EL12), ΣΜΠΕ, Οκτώβριος 2023]*:

- 13 περιοχές ΕΖΔ
- 2 περιοχές ΕΖΔ και ΤΚΣ
- 14 περιοχές ΖΕΠ
- 1 περιοχή ΖΕΠ και ΤΚΣ
- 2 περιοχές ΤΚΣ.

Λαμβάνοντας υπόψη τις νέες εντάξεις περιοχών και τα είδη για τα οποία προτάθηκαν για ένταξη στο Δίκτυο Natura 2000, στο ΜΠΠ συμπεριλαμβάνονται όλες οι προαναφερθείσες **32 προστατευόμενες περιοχές**.

- **Άλλες προστατευόμενες περιοχές του Εθνικού Συστήματος Προστατευόμενων Περιοχών**

Το Εθνικό Σύστημα προστατευόμενων περιοχών (Άρθρο 3 Ν.3937/2011) αποτελείται από όλες τις περιοχές που υπάγονται σε μια ή περισσότερες από τις κατηγορίες του άρθρου 19 του Ν.1650/1986 (ΦΕΚ 160/Α/1650), με στόχο την αποτελεσματική προστασία της βιοποικιλότητας και των λοιπών οικολογικών αξιών τους, σύμφωνα με τις διατάξεις του παρόντος νόμου. Η εποπτεία της λειτουργίας και ο κεντρικός συντονισμός του Εθνικού Συστήματος Προστατευόμενων Περιοχών ανήκει στην αρμοδιότητα του ΥΠΕΝ *[2η ΑΝΑΘΕΩΡΗΣΗ ΣΔΛΑΠ ΥΔ Θράκης (EL12), ΣΜΠΕ, Οκτώβριος 2023]*.

[4] Με βάση τους ορισμούς της Οδηγίας 92/43/ΕΟΚ, Ειδική Ζώνη Διατήρησης είναι ο Τόπος Κοινοτικής Σημασίας ορισμένος από τα Κράτη Μέλη μέσω κανονιστικής διοικητικής ή/και συμβατικής πράξης, στον οποίο εφαρμόζονται τα μέτρα που απαιτούνται για τη διατήρηση ή την αποκατάσταση των φυσικών οικοτόπων ή/και των πληθυσμών των ειδών για τα οποία ορίστηκε ο τόπος.

Σύμφωνα με τα άρθρα 4 και 5 του Ν. 3937/2011 (ΦΕΚ 60Α΄/31.03.2011) τα οποία αντικαθιστούν τα άρθρα 18 και 19 αντίστοιχα του Ν. 1650/1986 (ΦΕΚ 160Α'/16.10.1986) οι προστατευόμενες περιοχές δύναται να διακρίνονται σε:

α) περιοχές απόλυτης προστασίας της φύσης (Strict Nature Reserves),

β) περιοχές προστασίας της φύσης (Nature Reserves),

γ) φυσικά Πάρκα (Natural Parks), τα οποία διακρίνονται σε :

- Εθνικά Πάρκα (National Parks) και
- Περιφερειακά Πάρκα (Regional Parks),

δ) Καταφύγια Άγριας Ζωής – ΚΑΖ (Wildlife Refuges),

ε) προστατευόμενα τοπία (Protected Landscapes/Seascapes) και προστατευόμενοι φυσικοί σχηματισμοί (Protected Natural Formations). Συμπεριλαμβάνονται τοπία που έχουν κηρυχθεί ως αισθητικά δάση, ως περιαστικά δάση, ως προστατευόμενα δάση και ως διατηρητέα μνημεία της φύσης, καθώς και τα ήδη κηρυγμένα Τοπία Ιδιαίτερου Φυσικού Κάλλους (ΤΙΦΚ).

Συνολικά, εντός του ΥΔ Θράκης, εντοπίζονται :

- **<u>Τέσσερα (4) Εθνικά Πάρκα</u>**: Εθνικό Πάρκο Δέλτα Έβρου (ΚΥΑ 4110/29.1.2007, ΦΕΚ 102/Δ/16.03.2007), Εθνικό Πάρκο Δάσους Δαδιάς – Λευκίμμης – Σουφλίου (ΚΥΑ 35633/2006, ΦΕΚ 911/Δ/13.10.2006), Εθνικό Πάρκο Ανατολικής Μακεδονίας και Θράκης (Δ. Νέστου, Βιστωνίδα, Ισμαρίδα) (ΚΥΑ 44549/17.10.2008.ΦΕΚ 497/Δ/17.10.2008) και Εθνικό Πάρκο Οροσειράς Ροδόπης (ΚΥΑ 40379/1.10.2009, ΦΕΚ 445/Δ/2.10.2009).

  Με το άρθρο 27 του Ν. 4685/2020 έχει ιδρυθεί ο Οργανισμός Φυσικού Περιβάλλοντος και Κλιματικής Αλλαγής – ΟΦΥΠΕΚΑ – ως Νομικό Πρόσωπο Ιδιωτικού Δικαίου εποπτευόμενος από το ΥΠΕΝ και εντός αυτού 24 Μονάδες Διαχείρισης Προστατευόμενων Περιοχών. Στο ΥΔ Θράκης δραστηριοποιούνται δυο (2) Μονάδες Διαχείρισης (ΜΔ). Πρόκειται για :

  - τη Μονάδα Διαχείρισης Εθνικών Πάρκων Δέλτα Έβρου και Δαδιάς και
  - τη Μονάδα Διαχείρισης Πάρκων Νέστου – Βιστωνίδας και Ροδόπης.

- **Τρεις (3) υγρότοποι διεθνούς σημασίας** σύμφωνα με τη σύμβαση Ramsar: «Δέλτα Έβρου», «Λίμνη Βιστωνίδα, Πόρτο Λάγος, Λίμνη Ισμαρίδα και γειτονικές λιμνοθάλασσες» και «Δέλτα Νέστου και γειτονικές λιμνοθάλασσες».
- **Οκτώ (8) Μικροί Νησιωτικοί Υγρότοποι** (ΜΝΥ), όλοι στη Νήσο Σαμοθράκη. Το καθεστώς προστασίας των ΜΝΥ ορίζεται με το Προεδρικό Διάταγμα για την προστασία των μικρών νησιωτικών υγρότοπων της Ελλάδας (ΦΕΚ ΑΑΠ 229/19.06.2012). Το σύνολο των υγροτόπων προτείνεται για ένταξη στο Μητρώο Προστατευόμενων Περιοχών. Από τους εν λόγω νησιωτικούς υγρότοπους ένας (1), η «Εκβολή ρύακα Φονιά» σχετίζεται με το ποτάμιο ΥΣ Φονιάς ρ. (EL1242R00100100188N). Με εξαίρεση τον ΜΝΥ «Εκβολή ρύακα Κατσαμπά», οι υπόλοιποι εντοπίζονται εντός των Προστατευόμενων Περιοχών Natura 2000 του νησιού.
- **Σαράντα έξι (46) Καταφύγια Άγριας Ζωής** (ΚΑΖ).
- Δύο (2) Διατηρητέα Μνημεία της Φύσης: το «Δάσος Οξυάς στην Τσίχλα Χαϊντού Ξάνθης» και το «Παρθένο Δάσος της Κεντρικής Ροδόπης».
- Ένα (1) Αισθητικό δάσος, τα «Στενά Νέστου Καβάλας» (ΦΕΚ 606Δ΄/1979).

- Τρία (3) Βιογενετικά Αποθέματα: Παρθένο Δάσος Κεντρικής Ροδόπης, Παρθένο Δάσος Παρανεστίου και Φυσικό Μνημείο Δάσους Οξυάς στην Τσίχλα – Χαϊντού Ξάνθης.
- Δεκαέξι (16) Τοπία Ιδιαίτερου Φυσικού Κάλλους (ΤΙΦΚ).

2.4 Ιστορικές και Σημαντικές Πλημμύρες

Στους πίνακες που ακολουθούν (Πίνακας 2-13) δίνονται συνολικά στοιχεία για τα πλημμυρικά συμβάντα που έχουν καταγραφεί στο Υδατικό διαμέρισμα της Θράκης μέχρι σήμερα με βάση τα στοιχεία της 1ης ΠΑΚΠ και της 1η αναθεώρησης της ΠΑΚΠ. Οι θέσεις των ιστορικών και των σημαντικών πλημμυρικών συμβάτων φαίνονται στις εικόνες που ακολουθούν (**Error! Reference source not found.** & Σχήμα 2-4).

Στο ΥΔ EL12, συνολικά, έχουν καταγραφεί πεντακόσια σαράντα τέσσερα (544) ιστορικά πλημμυρικά γεγονότα από τα οποία 333 (ποσοστό 61%) έχουν χαρακτηριστεί ως σημαντικά. Σε σχέση με την χρονική κατανομή των επεισοδίων το μεγαλύτερο πλήθος των ιστορικών πλημμυρών σημειώθηκαν κατά την περίοδο 2012-2018 με τριακόσια σαράντα τρία (343) ιστορικά γεγονότα (63% επί του συνόλου), ενώ από το 1990 έως το 2010 έχουν καταγραφεί εκατό ενενήντα οκτώ (198) ιστορικά γεγονότα (36.4% επί του συνόλου). Σημειώνεται ότι η καταγραφή των ιστορικών γεγονότων ξεκινάει από το 1990 με εξαίρεση τα τρία (3) πλημμυρικά γεγονότα που καταγράφηκαν για το έτος 1938 και έχουν χαρακτηριστεί και ως σημαντικά.

Με βάση τη χωρική κατανομή των πλημμυρικών συμβάντων τα περισσότερα έχουν σημειωθεί στο Νομό Έβρου με διακόσια εβδομήντα οκτώ (278) επεισόδια (51.1% επί του συνόλου) τα οποία μοιράζονται στους Δήμους Ορεστιάδας (104 συμβάντα), Σουφλίου (86 συμβάντα), Διδυμότειχου (50 συμβάντα), Αλεξανδρούπολης (35 συμβάντα) και Σαμοθράκης (3 συμβάντα). Ακολουθεί, ο Νομός Ροδόπης με εκατόν σαράντα εννιά (149) πλημμυρικά συμβάντα (27.4% επί του συνόλου) τα οποία κατανέμονται στους Δήμους Κομοτηνής (73 συμβάντα), Μαρωνείας –Σαπών (37 συμβάντα), Αρριανών (22 συμβάντα) και Ιασμού (17 συμβάντα). Επιπλέον, στο Νομό Ξάνθης έχουν καταγραφεί συνολικά ογδόντα τρία(83) συμβάντα (15.3% επί του συνόλου) και διαμερίζονται στους Δήμους Αβδήρων (42 συμβάντα), Τοπείρου (27 συμβάντα), Ξάνθης (9 συμβάντα) και Μύκης (5 συμβάντα). Τέλος, στο Νομό Καβάλας έχουν καταγραφεί τριάντα τέσσερα (34) πλημμυρικά συμβάντα (6.3% επί του συνόλου) τα οποία κατανέμονται στο δήμο Νέστου (27 συμβάντα) και στο δήμο Θάσου (7 συμβάντα).

Πίνακας 2-13:Κατανομή Πλημμυρικών συμβάντων στο ΥΔ Θράκης ανά χρονική περίοδο

ΧΡΟΝΙΚΗ ΠΕΡΙΟΔΟΣ	ΠΛΗΘΟΣ ΙΣΤΟΡΙΚΩΝ ΣΥΜΒΑΝΤΩΝ	ΠΛΗΘΟΣ ΣΗΜΑΝΤΙΚΩΝ ΣΥΜΒΑΝΤΩΝ	ΠΟΣΟΣΤΟ ΣΗΜΑΝΤΙΚΩΝ ΣΥΜΒΑΝΤΩΝ
1938	3	3	100%
1990-2000	38	2	5%
2001-2010	160	34	21%
2012-2018	343	294	86%
ΣΥΝΟΛΟ	**544**	**333**	**61%**

Πηγη : ΠΗΓΗ: 1Η ΑΝΑΘΕΩΡΗΣΗ ΣΔΚΠ ΤΟΥ ΥΔ ΘΡΑΚΗΣ (EL12), ΣΤΑΔΙΟ 1 - ΠΑΡΑΔΟΤΕΟ 2, 2023

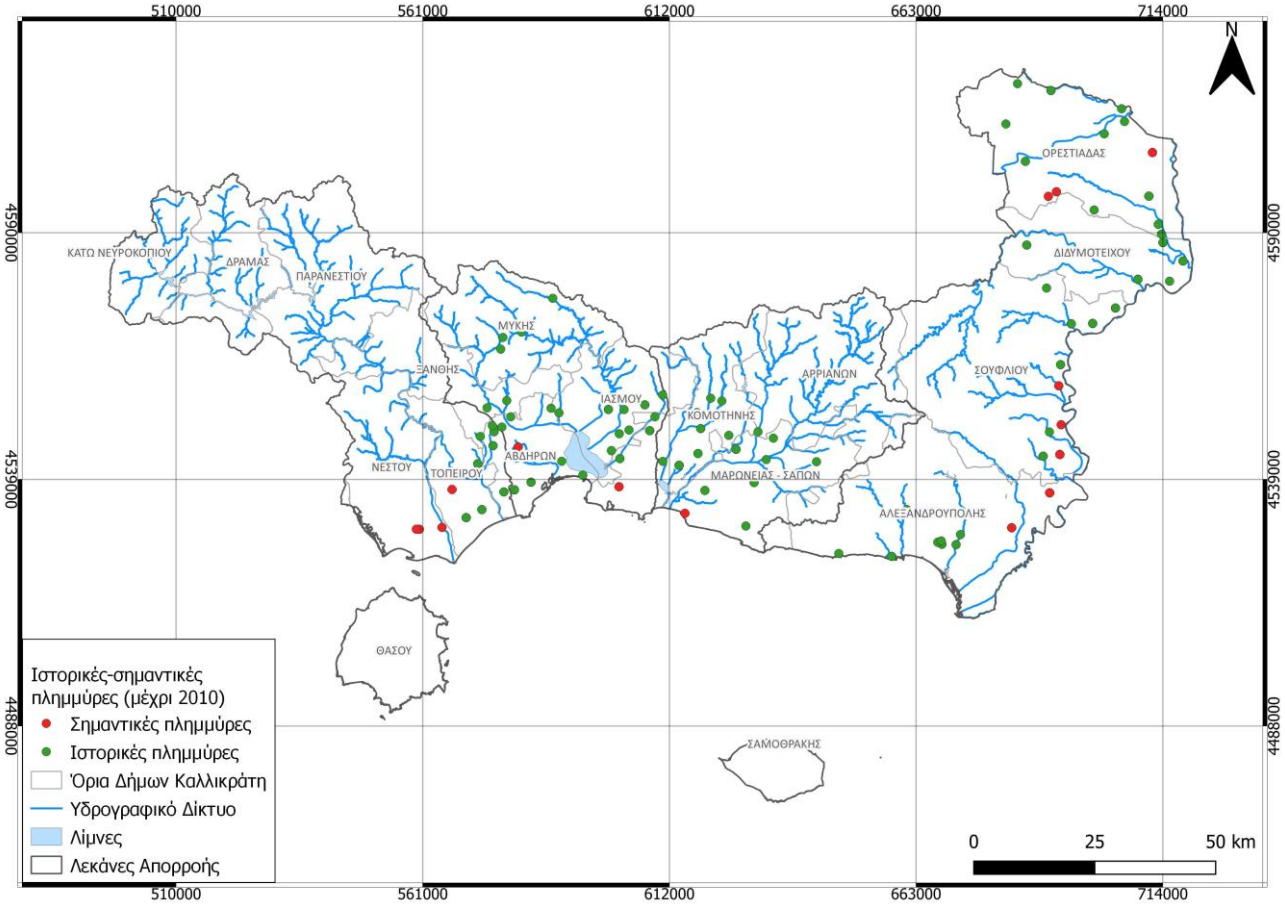

Σχήμα 2-3:Ιστορικές και σημαντικές πλημμύρες στο ΥΔ Θράκης μέχρι το 2010
Πηγή : ΠΗΓΗ: 1Η ΑΝΑΘΕΩΡΗΣΗ ΣΔΚΠ ΤΟΥ ΥΔ ΘΡΑΚΗΣ (EL12), ΣΤΑΔΙΟ 1 - ΠΑΡΑΔΟΤΕΟ 2, 2023

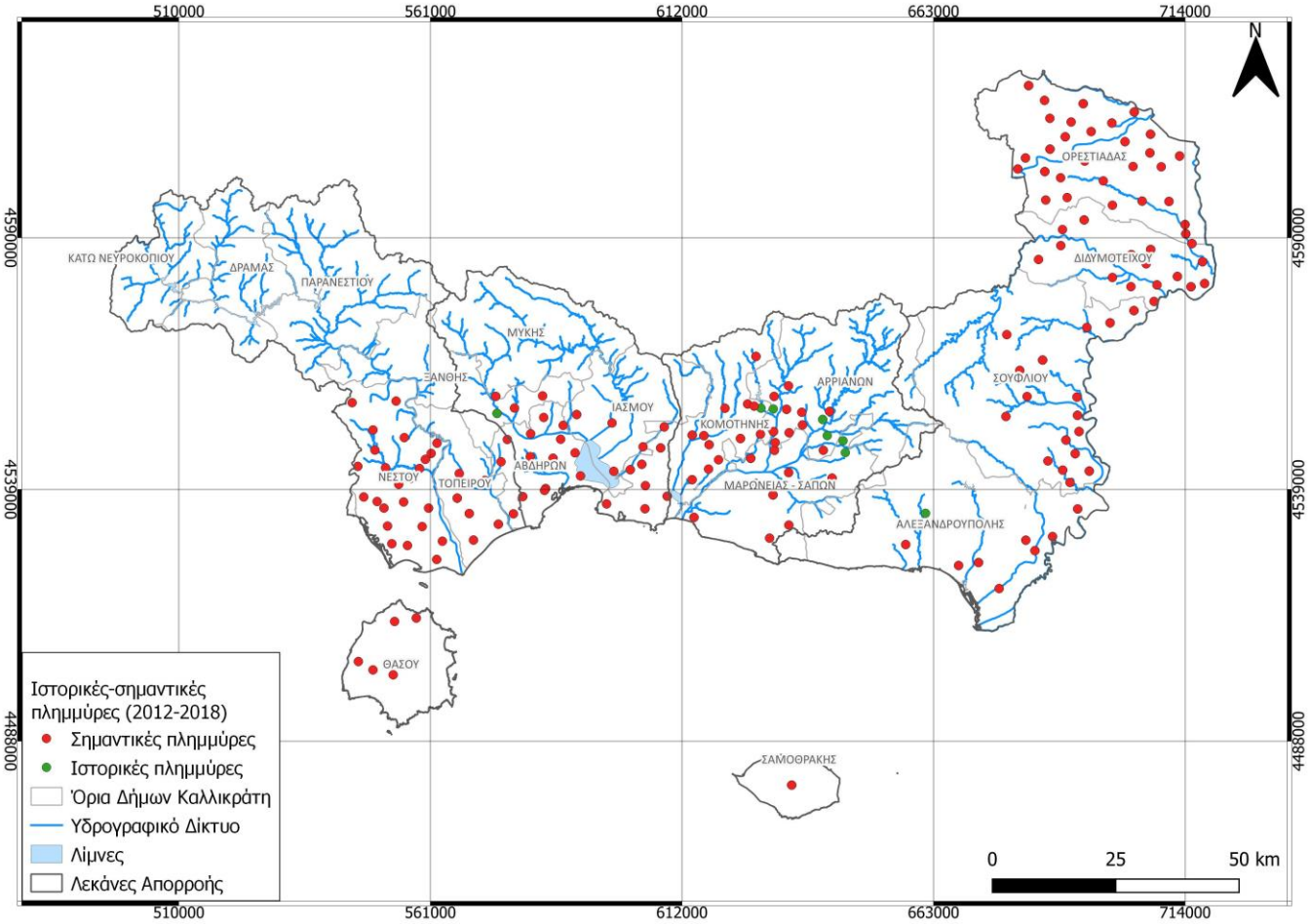

Σχήμα 2-4:Ιστορικές και σημαντικές πλημμύρες στο ΥΔ Θράκης το διάστημα 2012-2018

Πηγη : ΠΗΓΗ: 1Η ΑΝΑΘΕΩΡΗΣΗ ΣΔΚΠ ΤΟΥ ΥΔ ΘΡΑΚΗΣ (EL12), ΣΤΑΔΙΟ 1 - ΠΑΡΑΔΟΤΕΟ 2, 2023

2.5 Ζώνες Δυνητικά Υψηλού Κινδύνου Πλημμύρας (ΖΔΥΚΠ)

Οι Ζώνες Δυνητικά Υψηλού Κινδύνου Πλημμύρας (APSFR) ορίστηκαν στην 1η Προκαταρκτική Αξιολόγηση Κινδύνων Πλημμύρας (ΥΠΕΚΑ-ΕΓΥ, 2012), συνδυάζοντας τα αποτελέσματα από τον προσδιορισμό των περιοχών όπου είναι πιθανόν να σημειωθεί πλημμύρα και των περιοχών με δυνητικά σημαντικές συνέπειες από μελλοντικές πλημμύρες, λαμβάνοντας επίσης υπόψη τις αναφορές των περιφερειακών φορέων και τις σημαντικές ιστορικές πλημμύρες. Οι ζώνες αυτές αναθεωρήθηκαν στην 2η Προκαταρκτική Αξιολόγηση Κινδύνων Πλημμύρας συνυπολογίζοντας και την πιθανή επίδραση της κλιματικής αλλαγής στην εμφάνιση των πλημμυρών.

Οι Ζώνες Δυνητικά Υψηλού Κινδύνου Πλημμύρας στο ΥΔ EL12 «Θράκη» όπως προέκυψαν κατά την 1η Αναθεώρηση της Προκαταρκτικής Αξιολόγησης Κινδύνων Πλημμύρας είναι οι ακόλουθες :

1. EL12APSFR001 Πεδιάδα Ξάνθης - Κομοτηνής (χαμηλές ζώνες ποταμών Νέστου, Κόσυνθου, Κομψάτου, Απροποτάμου, Μποσμπόζη, Φιλιουρή και παρόχθιες εκτάσεις λίμνης Βιστωνίδας)
2. EL12APSFR002 Παρόχθιες περιοχές νοτίως Ν. Βύσσας και δέλτα π. Έβρου
3. EL12APSFR003 Περιοχές δυτικά χ. Λουτρού
4. EL12APSFR004 Περιοχές β. Έβρου και Άρδα
5. EL12APSFR005 Χαμηλές ζώνες Ν. Θάσου
6. EL12APSFR006 Χαμηλές ζώνες Ν. Σαμοθράκης

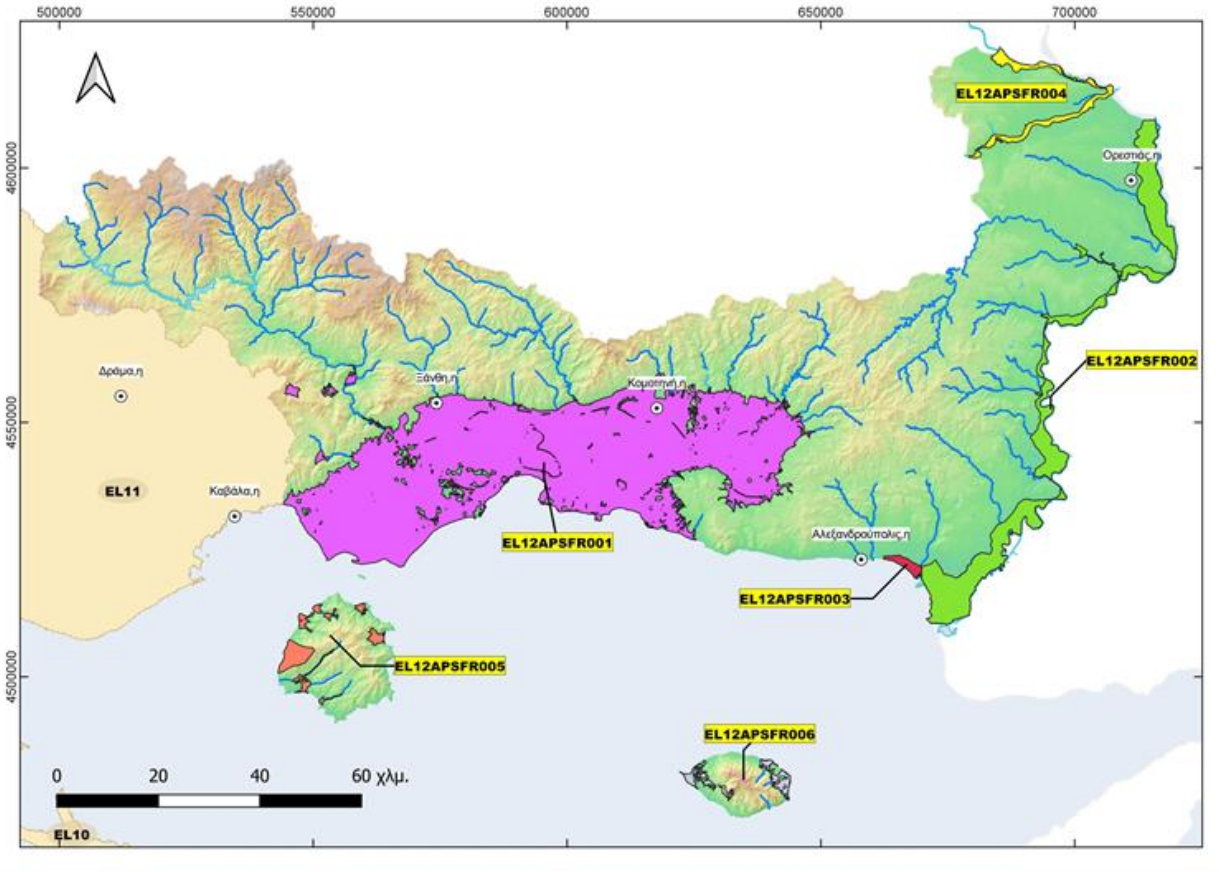

Σχήμα 2-5: Ζώνες Δυνητικά Υψηλού Κινδύνου Πλημμύρας ΥΔ Θράκης (EL12)
Πηγή: 1η ΑΝΑΘΕΩΡΗΣΗ ΣΔΚΠ του ΥΔ Θράκης (EL12), Στάδιο 1 - Παραδοτέο 2, 2023

3 ΑΡΜΟΔΙΕΣ ΑΡΧΕΣ

3.1 Γενικά Στοιχεία

Η Ελλάδα καλείται να σχεδιάσει και να εφαρμόσει την 1η Αναθεώρηση για τα Σχέδια Διαχείρισης Κινδύνων Πλημμύρας για τα 14 Υδατικά Διαμερίσματα της χώρας. Για την εφαρμογή της Οδηγίας 2007/60/ΕΚ στην Ελλάδα, η πρώτη ενέργεια ήταν η ενσωμάτωσή της στο Εθνικό Δίκαιο, η οποία πραγματοποιήθηκε μέσω της Κ.Υ.Α. Η.Π. 31822/1542/Ε103/2010 για την «Αξιολόγηση και διαχείριση των κινδύνων πλημμύρας, σε συμμόρφωση με τις διατάξεις της Οδηγίας 2007/60/ΕΚ «για την αξιολόγηση και τη διαχείριση των κινδύνων πλημμύρας», του Ευρωπαϊκού Κοινοβουλίου και του Συμβουλίου της 23ης Οκτωβρίου 2007», όπως τροποποιήθηκε και ισχύει με την ΚΥΑ 177772/924/2017 (ΦΕΚ Β΄2140/22.06.2017) «Τροποποίηση της υπ' αριθμό 31822/1542/2010 κοινής απόφασης (Β΄1108)» και ισχύει. Στη εν λόγω ΚΥΑ έγινε και ο ορισμός των αρμόδιων αρχών και των μονάδων διαχείρισης, οι οποίες είναι οι ίδιες με αυτές της Οδηγίας 2000/60/ΕΚ, όπως περιγράφονται και στον Ν. 3199/2003 (ΦΕΚ 280Α΄/9.12.2003), «Προστασία και διαχείριση των υδάτων Εναρμόνιση με την Οδηγία 2000/60/ΕΚ του Ευρωπαϊκού Κοινοβουλίου και του Συμβουλίου της 23ης Οκτωβρίου 2000», όπως τροποποιήθηκε και ισχύει.

Σύμφωνα με την Κ.Υ.Α. Η.Π. 31822/1542/2010, όπως τροποποιήθηκε και ισχύει με την ΚΥΑ 177772/924/2017, την «Νέα Αρχιτεκτονική της Αυτοδιοίκησης και της Αποκεντρωμένης Διοίκησης – Πρόγραμμα Καλλικράτης» (ν. 3852/2010) και τον ν.3199/2003, όπως τροποποιήθηκε και ισχύει μεταξύ άλλων με το άρθρο 29 του ν. 4519/2018, οι αρμόδιες αρχές για την αξιολόγηση και διαχείριση των κινδύνων πλημμύρας, έχουν ως ακολούθως:

α. Σε εθνικό επίπεδο οι αρμόδιες αρχές είναι:

Σύμφωνα με τον Ν. 5037/2023 αρθρ. 26 παρ. 1, όπως τροποποιήθηκε και ισχύει «*Το Υπουργείο Περιβάλλοντος και Ενέργειας χαράσσει την πολιτική για την προστασία και διαχείριση των υδάτων και ελέγχει την εφαρμογή της. **Όπου, ιδίως στον ν. 3199/2003 (Α'280) και στα π.δ. 51/2007 (Α'54) και 132/2017 (Α'160), αναφέρεται η Εθνική Επιτροπή Υδάτων, νοείται από την έναρξη ισχύος του παρόντος, ο Υπουργός Περιβάλλοντος και Ενέργειας,** με την επιφύλαξη ειδικότερων διατάξεων*».

Σύμφωνα με τον ανωτέρω νόμο, ο **Υπουργός Περιβάλλοντος και Ενέργειας** έχει την ευθύνη χάραξης της πολιτικής για την προστασία και διαχείριση των υδάτων. Παρακολουθεί και ελέγχει την εφαρμογή αυτής της πολιτικής και εγκρίνει, μετά από εισήγηση του Υπουργού Περιβάλλοντος και Ενέργειας και γνώμη του Εθνικού Συμβουλίου Υδάτων, τα εθνικά προγράμματα προστασίας και διαχείρισης του υδατικού δυναμικού της χώρας, στα οποία εντάσσονται σύμφωνα με το άρθρο 3 παρ 1.1 β) Κ.Υ.Α. Η.Π. 31822/1542/Ε103/2010 όπως τροποποιήθηκε και ισχύει, και το εθνικό πρόγραμμα της διαχείρισης των κινδύνων πλημμύρας της χώρας.

Δύναται να προσκληθούν και άλλοι Υπουργοί, εφόσον συζητούνται θέματα της αρμοδιότητάς τους. Όταν συζητούνται θέματα που αφορούν διακρατικά ύδατα μετέχει και ο Υπουργός Εξωτερικών. Επιπλέον, δύναται αντί των Υπουργών να συμμετέχουν εκπρόσωποι αυτών που ορίζονται με απόφασή τους.

Η **Γενική Διεύθυνση Υδάτων**, η οποία έχει την αρμοδιότητα κατάρτισης των προγραμμάτων προστασίας και διαχείρισης των υδατικών πόρων της χώρας και του συντονισμού των υπηρεσιών και

κρατικών φορέων για κάθε ζήτημα που αφορά στην προστασία και διαχείριση των υδάτων. Η ΓΔΥ, σε συνεργασία με τις Διευθύνσεις Υδάτων των Αποκεντρωμένων Διοικήσεων, καταρτίζει τα εθνικά προγράμματα προστασίας και διαχείρισης του υδάτινου δυναμικού της χώρας και παρακολουθεί και συντονίζει την εφαρμογή τους.

Σύμφωνα με τον Ν. 5037/2023 αρθρ. 28, όπως τροποποιήθηκε και ισχύει «*Στη Γενική Διεύθυνση Υδάτων συστήνεται **Γνωμοδοτική Επιτροπή Υδάτων**, η οποία αποτελείται από τον Γενικό Διευθυντή Υδάτων ως πρόεδρο, έναν (1) εκπρόσωπο του Υπουργείου Οικονομικών, έναν (1) εκπρόσωπο του Υπουργείου Ανάπτυξης και Επενδύσεων, έναν (1) εκπρόσωπο του Υπουργείου Υγείας, έναν (1) εκπρόσωπο του Υπουργείου Εσωτερικών και έναν (1) εκπρόσωπο του Υπουργείου Αγροτικής Ανάπτυξης και Τροφίμων. Η Γνωμοδοτική Επιτροπή Υδάτων συγκροτείται με απόφαση του Γενικού Γραμματέα Φυσικού Περιβάλλοντος και Υδάτων του Υπουργείου Περιβάλλοντος και Ενέργειας και γνωμοδοτεί προς τη Γενική Διεύθυνση Υδάτων για την άσκηση των αρμοδιοτήτων των περ. δ) και ε) της παρ. 1, την Εθνική Στρατηγική Υδάτων του άρθρου 6Α, καθώς και για κάθε άλλο θέμα που παραπέμπεται σε αυτήν από τον Γενικό Γραμματέα Φυσικού Περιβάλλοντος και Υδάτων. Κατά την άσκηση των αρμοδιοτήτων της η Επιτροπή λαμβάνει υπόψη εισηγήσεις, προτάσεις και γνώμες των οικείων φορέων παροχής υπηρεσιών ύδατος, της Ένωσης Δημοτικών Επιχειρήσεων Ύδρευσης Αποχέτευσης και της Κεντρικής Ένωσης Δήμων Ελλάδος*».

Πίνακας 3-1: Εθνική Αρμόδια Αρχή για την εφαρμογή της Οδηγίας 2007/60/ΕΚ

ΕΠΙΣΗΜΗ ΕΠΩΝΥΜΙΑ	**ΓΕΝΙΚΗ ΔΙΕΥΘΥΝΣΗ ΥΔΑΤΩΝ**
Ακρωνύμιο	Γ.Δ.Υ.
Νομικό Καθεστώς	Ενιαίος διοικητικός τομέας του Υπουργείου Περιβάλλοντος και Ενέργειας
Διατάξεις Δημιουργίας και Καθορισμού Αρμοδιοτήτων	▫ Ν. 3199/2003 (ΦΕΚ 280/Α/2003) για την Προστασία και Διαχείριση των Υδάτων, όπως τροποποιήθηκε και ισχύει, ιδίως με τους Ν.4117/2013 (ΦΕΚ 29/Α/2013) και Ν.4315/2014 (ΦΕΚ 269/Α/2014). ▫ - Η Κ.Υ.Α. Η.Π. 31822/1542/Ε103/2010 (ΦΕΚ Β' 1108/21.07.2010), περί Αξιολόγησης και διαχείρισης των κινδύνων πλημμύρας, σε συμμόρφωση με τις διατάξεις της Οδηγίας 2007/60/ΕΚ «για την αξιολόγηση και τη διαχείριση των κινδύνων πλημμύρας», του Ευρωπαϊκού Κοινοβουλίου και του Συμβουλίου της 23ης Οκτωβρίου 2007», με την οποία έχει ενσωματωθεί η Οδηγία 2007/60/ΕΚ στο Εθνικό Δίκαιο. ▫ Η ΚΥΑ 177772/924 (ΦΕΚ Β΄2140/22.06.2017), περί Τροποποίησης της υπ' αριθμό 31822/1542/2010 κοινής υπουργικής απόφασης (Β΄1108). ▫ Π.Δ. 132/2017 (ΦΕΚ 160/Α/2017) «Οργανισμός Υπουργείου Περιβάλλοντος και Ενέργειας» ▫ Π.Δ. 81/2019 (Α΄ 119) «Σύσταση, συγχώνευση, μετονομασία και κατάργηση Υπουργείων και καθορισμός των αρμοδιοτήτων τους - Μεταφορά υπηρεσιών και αρμοδιοτήτων μεταξύ Υπουργείων» ▫ Π.Δ. 84/2019 (Α΄ 123) «Σύσταση και κατάργηση Γενικών Γραμματειών και Ειδικών Γραμματειών/Ενιαίων Διοικητικών Τομέων Υπουργείου»

	▫ Ν.4622/2019 (ΦΕΚ Α' 133/07-08-2019) «Επιτελικό Κράτος: οργάνωση, λειτουργία και διαφάνεια της Κυβέρνησης, των κυβερνητικών οργάνων και της κεντρικής δημόσιας διοίκησης.»
Στοιχεία Επικοινωνίας	
Ταχυδρομική διεύθυνση	Μεσογείων 119
Ταχ. Κωδικός	11526
Πόλη	Αθήνα
Χώρα	Ελλάδα
Ιστοσελίδα	https://ypen.gov.gr/ http://wfdver.ypeka.gr
Σημεία Επαφής	Τηλ. 213 15113119 e-mail: info.egy@prv.ypeka.gr

β. Σε περιφερειακό επίπεδο οι αρμόδιες αρχές είναι:

Το **Συμβούλιο Υδάτων Αποκεντρωμένης Διοίκησης (Σ.Υ.Α.Δ.)**, το οποίο συνιστάται σε κάθε Υδατικό Διαμέρισμα που εκτείνεται στα διοικητικά όρια μιας ή περισσοτέρων Αποκεντρωμένων Διοικήσεων και αποτελεί όργανο κοινωνικού διαλόγου και διαβούλευσης για θέματα προστασίας και διαχείρισης των υδάτων. Το Σ.Υ.Α.Δ. συγκροτείται με απόφαση του Γραμματέα της Αποκεντρωμένης Διοίκησης. Το Σ.Υ.Α.Δ. συγκαλείται με μέριμνα του Προέδρου του. Σε περίπτωση που το Υδατικό Διαμέρισμα ή η λεκάνη απορροής ποταμού ανήκει στην αρμοδιότητα περισσοτέρων Αποκεντρωμένων Διοικήσεων, τα καθήκοντα Προέδρου του Σ.Υ.Α.Δ. ασκούνται από κοινού, από τους Γραμματείς των εν λόγω Αποκεντρωμένων Διοικήσεων, με την επιφύλαξη της παρ. 3 του άρθρου 5 του ν. 5037/2023. Το Σ.Υ.Α.Δ. εκφράζει τη γνώμη του προς τους Γραμματείς των Αποκεντρωμένων Διοικήσεων, εφόσον του ζητηθεί, για κάθε θέμα προστασίας και διαχείρισης των υδάτων. Τέλος, με κοινή απόφαση των Υπουργών Περιβάλλοντος και Ενέργειας και Εσωτερικών εξειδικεύονται ο τρόπος λειτουργίας, εκπροσώπησης και λήψης αποφάσεων των Σ.Υ.Α.Δ., καθώς και κάθε άλλο αναγκαίο ζήτημα. Με όμοια απόφαση μπορεί να τροποποιείται η σύνθεση του Σ.Υ.Α.Δ., ως προς τον αριθμό και τις ιδιότητες των μελών του.

Οι **Διευθύνσεις Υδάτων της Αποκεντρωμένης Διοίκησης**, μέσω των οποίων ασκούνται οι αρμοδιότητες της Αποκεντρωμένης Διοίκησης για την προστασία και διαχείριση των υδάτων, συμπεριλαμβανομένου και του κινδύνου των πλημμυρών.
Η Αποκεντρωμένη Διοίκηση Μακεδονίας – Θράκης (ΑΔΜΘ), στην αρμοδιότητα της οποίας υπάγονται οι ΛΑΠ του ΥΔ Θράκης (EL12), περιλαμβάνει τη Δ/νση Υδάτων Κεντρικής Μακεδονίας και τη Δ/νση Υδάτων Ανατολικής Μακεδονίας – Θράκης. Η κάθε Διεύθυνση Υδάτων είναι αρμόδια για την προστασία και διαχείριση των υδάτων και για την αξιολόγηση και διαχείριση του κινδύνου πλημμύρας στην αντίστοιχη Περιφέρεια (Κεντρικής Μακεδονίας και Ανατολικής Μακεδονίας και Θράκης αντίστοιχα) και ασκεί τις αρμοδιότητες που έχουν απονεμηθεί στην Αποκεντρωμένη Διοίκηση σύμφωνα με την κείμενη νομοθεσία. **Στις ΛΑΠ του εν λόγω Υδατικού Διαμερίσματος τις αρμοδιότητες της Αποκεντρωμένης Διοίκησης ασκεί η Δ/νση Υδάτων Ανατολικής Μακεδονίας – Θράκης.**

Το **Τμήμα Παρακολούθησης και Προστασίας των Υδατικών Πόρων της Δ/νσης Υδάτων Ανατολικής Μακεδονίας – Θράκης,** σε συνεργασία με τη Διεύθυνση Πολιτικής Προστασίας της Αποκεντρωμένης Διοίκησης είναι αρμόδιο ιδίως για τη συγκέντρωση και επεξεργασία των στοιχείων της ποσότητας και της ποιότητας των υδάτων, την παρακολούθηση και τον έλεγχο των ποιοτικών παραμέτρων και την ποσοτική κατάσταση των προστατευόμενων περιοχών, τη διαχείριση της ποιότητας των υδάτων κολύμβησης, την εφαρμογή μέτρων για τον έλεγχο των σημειακών και

διάχυτων εκπομπών ρύπων στα ύδατα, την εφαρμογή Προγραμμάτων Μέτρων Προστασίας από τη ρύπανση καθώς και απορρύπανσης των υδάτων, το σχεδιασμό όλων των αναγκαίων προληπτικών μέτρων για την αντιμετώπιση έκτακτων αναγκών, την κατάρτιση και εφαρμογή των Σχεδίων Διαχείρισης και των Προγραμμάτων Μέτρων καθώς και τη σύνταξη της ετήσιας έκθεσης εφαρμογής τους, την κατάρτιση χαρτών επικινδυνότητας και χαρτών κινδύνων πλημμύρας, κατάρτιση και εφαρμογή Σχεδίων Διαχείρισης κινδύνων πλημμύρας. Επίσης, είναι αρμόδιο για τη λήψη των αναγκαίων μέτρων για την πρόληψη της υποβάθμισης των επιφανειακών και υπόγειων υδάτων, την αναβάθμιση και αποκατάσταση των υδατικών συστημάτων, το μετριασμό των επιπτώσεων από πλημμύρες και ξηρασίες, την κατάρτιση μητρώου προστατευόμενων περιοχών και την εφαρμογή όλων των στόχων και προτύπων που προβλέπονται για τις προστατευόμενες περιοχές, για να πραγματοποιείται η ανάλυση των χαρακτηριστικών κάθε υδατικού διαμερίσματος, η επισκόπηση των επιπτώσεων των ανθρώπινων δραστηριοτήτων στην κατάσταση των υδάτων και η οικονομική ανάλυση της χρήσης των υδάτων.
Η Διεύθυνση Υδάτων Ανατολικής Μακεδονίας – Θράκης, επίσης, μεριμνά για την ενεργό συμμετοχή των ενδιαφερομένων στην κατάρτιση, επανεξέταση και ενημέρωση του Σχεδίου Διαχείρισης Κινδύνου Πλημμύρας. Τέλος, καταρτίζει και διαβιβάζει στην ΓΔΥ ετήσιες εκθέσεις σχετικά με την υλοποίηση, την αξιολόγηση και τον έλεγχο εφαρμογής του προγράμματος διαχείρισης των κινδύνου πλημμύρας στην περιοχή αρμοδιότητάς της.

Πίνακας 3-2: Αρμόδια Αρχή σε επίπεδο Αποκεντρωμένης Διοίκησης

Αποκεντρωμένη Διοίκηση Μακεδονίας Θράκης	
Επίσημη ονομασία της Αρμόδιας αρχής	**Διεύθυνση Υδάτων Ανατολικής Μακεδονίας & Θράκης**
Συντομογραφία/Ακρωνύμιο	Δ.Υ.Α.Μ.Θ.
Κωδικός Κράτους - Μέλους	EL
Οδός/Αριθμός	Τενέδου 58
Πόλη	Καβάλα
Χώρα	Ελλάδα
Ταχυδρομικός Κωδικός	65404
Δικτυακός τόπος	www.damt.gov.gr
Τηλέφωνο/φαξ	2313309810 / 2510837173
Ηλεκτρονικό Ταχυδρομείο	dy-amt@damt.gov.gr

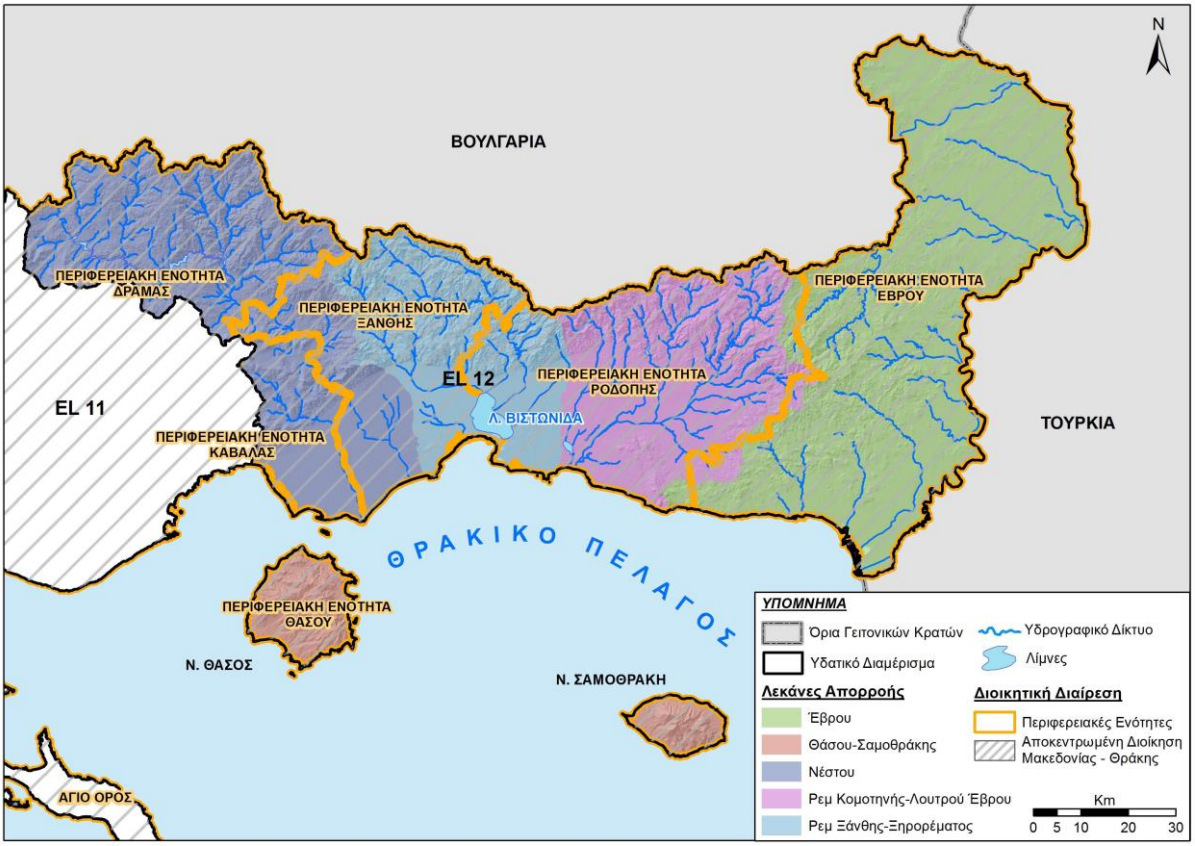

Σχήμα 3-1: Διοικητική Διαίρεση και Αρμόδιες Αρχές ΥΔ Θράκης

3.2 Περιοχή αρμοδιότητας των Αρμοδίων Αρχών

Με την απόφαση 706/16.07.2010[1] (ΦΕΚ 1383/Β/2010, ΦΕΚ 1572/Β/2010[2] & ΦΕΚ 2292/Β/2013[3]), της Εθνικής Επιτροπής Υδάτων «περί καθορισμού των Λεκανών Απορροής Ποταμών της χώρας και ορισμού των αρμόδιων Περιφερειών για τη διαχείριση και προστασία τους» και τις αποφάσεις έγκρισης της Εθνικής Επιτροπής Υδάτων των 1ων ΣΔΛΑΠ καθορίστηκαν οι σαράντα-έξι (46) Λεκάνες Απορροής Ποταμών, οι οποίες υπάγονται σε δεκατέσσερις (14) Περιοχές Λεκανών Απορροής Ποταμών (που αντιστοιχούν στον όρο Υδατικά Διαμερίσματα του Άρθρου 3 του ΠΔ 51/2007). Η Διεύθυνση Υδάτων Ανατολικής Μακεδονίας - Θράκης είναι αρμόδια για τις Λεκάνες Απορροής Νέστου (EL1207), Ρ. Ξάνθης – Ξηρορέματος (EL1208), Ρ. Κομοτηνής – Λουτρού Έβρου (EL1209), Έβρου (EL1210) και Θάσου – Σαμοθράκης (EL1242).

[1] Απόφαση ΕΕΥ 706/16.7.2010 «Καθορισμός των Λεκανών Απορροής Ποταμών της χώρας και ορισμού των αρμόδιων Περιφερειών για τη διαχείριση και προστασία τους».

[2] ΦΕΚ 1572/Β/2010 Διορθώσεις Σφαλμάτων «Διόρθωση σφάλματος στην υπ' αριθμ. οικ. 706/16.07.10 απόφαση της Εθνικής Επιτροπής Υδάτων που δημοσιεύθηκε στο ΦΕΚ 1383/Β'/02.09.2010».

[3] ΦΕΚ 2292/Β/2013, Απόφαση 1005/4.9.2013 «Έγκριση του Σχεδίου Διαχείρισης των Λεκανών Απορροής Ποταμών του Υδατικού Διαμερίσματος Ηπείρου» με το οποίο διασπάστηκε η ΛΑΠ Αχέροντα και Λούρου σε δύο ξεχωριστές λεκάνες.

Οι αρμόδιες αρχές ανά λεκάνη απορροής ποταμού του Υδατικού Διαμερίσματος Θράκης, παρουσιάζονται στον Πίνακα που ακολουθεί

Πίνακας 3-3: Αρμόδιες Αρχές και περιοχή άσκησης των αρμοδιοτήτων τους

	Λεκάνη Απορροής Ποταμού (ΛΑΠ)	Ποσοστό Έκτασης ανά Περιφέρεια	Αρμόδια Αποκεντρωμένη Διοίκηση (ΦΕΚ 1383Β/2-9-2010 & ΦΕΚ 1572Β/28-9-2010)	Αρμόδια Εθνική Αρχή
Υδατικό Διαμέρισμα Θράκης	Νέστου (EL1207)	Ανατολικής Μακεδονίας & Θράκης (100%)	Μακεδονίας - Θράκης	Γενική Διεύθυνση Υδάτων/ ΥΠΕΝ
	Ρεμ. Ξάνθης – Ξηρορέματος (EL1208)	Ανατολικής Μακεδονίας & Θράκης (100%)		
	Ρεμ. Κομοτηνής – Λουτρού Έβρου (EL1209)	Ανατολικής Μακεδονίας & Θράκης (100%)		
	Έβρου (EL1210)	Ανατολικής Μακεδονίας & Θράκης (100%)		
	Θάσου - Σαμοθράκης (EL1242)	Ανατολικής Μακεδονίας & Θράκης (100%)		

3.3 Νομικό καθεστώς των Αρμοδίων Αρχών

3.3.1 Εθνική Αρμόδια Αρχή– Γενική Γραμματεία Φυσικού Περιβάλλοντος και Υδάτων

Η σύσταση, λειτουργία, οργάνωση και αρμοδιότητες της Γενικής Γραμματείας Φυσικού Περιβάλλοντος και Υδάτων του Υπουργείου Περιβάλλοντος και Ενέργειας (ΥΠΕΝ) καθορίζεται από την ακόλουθη νομοθεσία:

- Προστασία και Διαχείριση των Υδάτων – Ν. 3199/2003, (ΦΕΚ 280/Α/9.12.2003).
- Τροποποιήσεις του Ν. 3199/2003 με τους Νόμους 4117/2013 (ΦΕΚ 29/Α/5.2.2013), Ν. 4315/2014 (ΦΕΚ 269/Α/24.12.2014) και Ν. 4519/2018 (ΦΕΚ 25/Α/20.2.2018)
- Σύσταση Ειδικής Γραμματείας Υδάτων – ΠΔ 24/14.04.2010 (ΦΕΚ 56/Α/15.04.2010).
- Οργάνωση της Κεντρικής Υπηρεσίας Υδάτων – ΚΥΑ οικ. 49139/24.11.2005 (ΦΕΚ 1695/Β/02.12.2005).
- Τροποποίηση της υπ' αριθμ. 49139/24–11–2005 κοινής υπουργικής απόφασης «Οργάνωση της Κεντρικής Υπηρεσίας Υδάτων του Υπουργείου Περιβάλλοντος, Χωροταξίας και Δημοσίων Έργων – ΚΥΑ 7575/24.2.2010 (ΦΕΚ 183/Β/25.02.2010).
- Οργάνωση της Ειδικής Γραμματείας Υδάτων του Υπουργείου Περιβάλλοντος, Ενέργειας και Κλιματικής Αλλαγής – ΚΥΑ οικ. 322/21.03.2013 (ΦΕΚ 679/Β/22.03.2013).
- Ενσωμάτωση της Οδηγίας 2007/60/ΕΚ στο Εθνικό δίκαιο – ΚΥΑ Η.Π. 31822/1542/Ε103 (ΦΕΚ 1108/Β/21.07.2010).

- Τροποποίηση της υπ' αριθμό 31822/1542/2010 κοινής υπουργικής απόφασης (Β΄1108) – ΚΥΑ 177772/924/14.06.2017 (ΦΕΚ 2140/Β/22.06.2017)
- Οργανισμός Υπουργείου Περιβάλλοντος και Ενέργειας (ΥΠΕΝ) – ΠΔ 132/23.10.2017 (ΦΕΚ 160/Α/30.10.2017)
- Σύσταση και κατάργηση Γενικών Γραμματειών και Ειδικών Γραμματειών/Ενιαίων Διοικητικών Τομέων Υπουργείων – ΠΔ 84/17.07.2019 (ΦΕΚ 123/Α/17.07.2019).
- Επιτελικό Κράτος: οργάνωση, λειτουργία και διαφάνεια της Κυβέρνησης, των κυβερνητικών οργάνων και της κεντρικής δημόσιας διοίκησης – Ν. 4622/2019 (ΦΕΚ 133/Α/07.08.2019)
- Μετονομασία της Ρυθμιστικής Αρχής Ενέργειας σε Ρυθμιστική Αρχή Αποβλήτων, Ενέργειας και Υδάτων και διεύρυνση του αντικειμένου της με αρμοδιότητες επί των υπηρεσιών ύδατος και της διαχείρισης αστικών αποβλήτων, ενίσχυση της υδατικής πολιτικής - Εκσυγχρονισμός της νομοθεσίας για τη χρήση και παραγωγή ηλεκτρικής ενέργειας από ανανεώσιμες πηγές μέσω της ενσωμάτωσης των Οδηγιών ΕΕ 2018/2001 και 2019/944 - Ειδικότερες διατάξεις για τις ανανεώσιμες πηγές ενέργειας και την προστασία του περιβάλλοντος – Ν. 5037/2023 (ΦΕΚ 78/Α/28.03.2023).

Η **Γενική Διεύθυνση Υδάτων**, η οποία υπάγεται στην Γενική Γραμματεία Περιβάλλοντος και Υδάτων, έχει την αρμοδιότητα κατάρτισης των προγραμμάτων προστασίας και διαχείρισης των υδατικών πόρων της χώρας και του συντονισμού των υπηρεσιών και κρατικών φορέων για κάθε ζήτημα που αφορά στην προστασία και διαχείριση των υδάτων. Η ΓΔΥ, σε συνεργασία με τις Διευθύνσεις Υδάτων των Αποκεντρωμένων Διοικήσεων, καταρτίζει τα εθνικά προγράμματα προστασίας και διαχείρισης του υδάτινου δυναμικού της χώρας και παρακολουθεί και συντονίζει την εφαρμογή τους

Οι αρμοδιότητες της ΓΔΥ περιγράφονται συνοπτικά στο Κεφάλαιο 3.4 που ακολουθεί.

3.3.2 Περιφερειακές Αρμόδιες Αρχές - Διευθύνσεις Υδάτων

Σύμφωνα με την Κ.Υ.Α. 47630/16.11.2005 (ΦΕΚ 1688/Β/1.12.2005) σε εφαρμογή του άρθρου 5 του Νόμου 3199/2003, συστήθηκε νέα Διεύθυνση με τίτλο «Διεύθυνση Υδάτων», η οποία υπαγόταν στην τέως Κρατική Περιφέρεια και σύμφωνα με τον Ν. 3852/2010 (ΦΕΚ 87/Α/7.6.2010) υπάγεται στην νυν Αποκεντρωμένη Διοίκηση.

Στο ΠΔ 142/23.12.2010 (ΦΕΚ 235/Α/27.12.2010) περιγράφονται η Διάρθρωση και οι Αρμοδιότητες της Αποκεντρωμένης Διοίκησης Μακεδονίας - Θράκης.

Οι αρμοδιότητες διαχείρισης υδάτων που απονέμονται στην Περιφέρεια Ανατολικής Μακεδονίας και Θράκης από 1.7.2011 ορίζονται επακριβώς στο άρθρο 186 παρ. ΙΙ. Γ. α. του Ν.3852/2010 (ΦΕΚ 87/Α/7.6.2010). Όλες οι λοιπές αρμοδιότητες παραμένουν στην Αποκεντρωμένη Διοίκηση Μακεδονίας – Θράκης σύμφωνα με το άρθρο 280 παρ. Ι του Ν.3852/2010.
Οι αρμοδιότητες αυτές περιγράφονται συνοπτικά στο Κεφάλαιο 3.4 που ακολουθεί.

3.4 Περιγραφή αρμοδιοτήτων των Αρμοδίων Αρχών

3.4.1 Εθνική Αρμόδια Αρχή – Γενική Διεύθυνση Υδάτων (ΓΔΥ)

Οι αρμόδιες αρχές για την εφαρμογή της Οδηγίας 2007/60/ΕΚ «για την αξιολόγηση και τη διαχείριση των κινδύνων πλημμύρας», του Ευρωπαϊκού Κοινοβουλίου και του Συμβουλίου της 23ης Οκτωβρίου 2007, ορίστηκαν σύμφωνα με την **Κ.Υ.Α. Η.Π. 31822/1542/Ε103/2010** όπως τροποποιήθηκε και ισχύει. Πιο συγκεκριμένα, αναφορικά με τις αρμόδιες αρχές ισχύουν τα ακόλουθα:

Ως Εθνική Επιτροπή Υδάτων από 28.03.2023 (ν. 5037/2023 (ΦΕΚ 78/Α/28.03.2023) νοείται ο Υπουργός Περιβάλλοντος και Ενέργειας, με την επιφύλαξη ειδικότερων διατάξεων. Το Υπουργείο Περιβάλλοντος και Ενέργειας χαράσσει την πολιτική για την προστασία και διαχείριση των υδάτων και ελέγχει την εφαρμογή της.

Η **Γενική Διεύθυνση Υδάτων**, η οποία έχει την αρμοδιότητα κατάρτισης των προγραμμάτων προστασίας και διαχείρισης των υδατικών πόρων της χώρας και του συντονισμού των υπηρεσιών και κρατικών φορέων για κάθε ζήτημα που αφορά στην προστασία και διαχείριση των υδάτων. Η ΓΔΥ, σε συνεργασία με τις Διευθύνσεις Υδάτων των Αποκεντρωμένων Διοικήσεων, καταρτίζει τα εθνικά προγράμματα προστασίας και διαχείρισης του υδάτινου δυναμικού της χώρας και παρακολουθεί και συντονίζει την εφαρμογή τους.

Η Γενική Διεύθυνση Υδάτων συγκροτείται από τις ακόλουθες υπηρεσιακές μονάδες:

Ι Διεύθυνση Προστασίας και Διαχείρισης Υδάτινου Περιβάλλοντος

Η Διεύθυνση Προστασίας και Διαχείρισης Υδάτινου Περιβάλλοντος είναι αρμόδια για το σχεδιασμό, τη διαμόρφωση και την αξιολόγηση της πολιτικής για την προστασία και τη διαχείριση του υδάτινου περιβάλλοντος, για την οργάνωση και υλοποίηση συστήματος παρακολούθησης των ποσοτικών και ποιοτικών χαρακτηριστικών του, καθώς και για την καταχώρηση, επεξεργασία και διάχυση των μετρητικών δεδομένων και συγκροτείται από τα παρακάτω τρία (3) Τμήματα:

- **Τμήμα Επιφανειακών και Υπόγειων Υδάτων με τις εξής αρμοδιότητες:**
  - Σχεδιάζει, παρακολουθεί, αξιολογεί και ελέγχει την πολιτική προστασίας των εσωτερικών υδάτων κυρίως στο πλαίσιο εφαρμογής του ν.3199/2003, καθώς και των κανονιστικών πράξεων που έχουν εκδοθεί ή εκδίδονται κατ΄ εξουσιοδότησή του ν.3199/2003 και του π.δ.51/2007 και εισηγείται στον Υπουργό Περιβάλλοντος Και Ενέργειας τη λήψη νομοθετικών μέτρων σύμφωνα με τις εθνικές προτεραιότητες, το ενωσιακό δίκαιο και τις σχετικές διεθνείς συμβάσεις.
  - Μεριμνά για την κατάρτιση των Σχεδίων Διαχείρισης λεκανών απορροής ποταμών, σύμφωνα με την παράγραφο 1ζ του άρθρου πέμπτου του ν.4117/2013, με σκοπό την επίτευξη των περιβαλλοντικών στόχων για την κατάσταση του υδάτινου περιβάλλοντος που τίθενται από την εθνική και ενωσιακή νομοθεσία.
  - Συντονίζει και τις υπηρεσίες και τους κρατικούς φορείς για την προστασία των υδατορεμάτων και την κατάρτιση του σχετικού νομικού πλαισίου
  - Καταρτίζει τα μακροχρόνια (με διάρκεια πάνω από έξι έτη) και μεσοχρόνια (με διάρκεια από δύο έως έξι έτη) εθνικά προγράμματα προστασίας και διαχείρισης του υδάτινου δυναμικού της χώρας και παρακολουθεί και συντονίζει την εφαρμογή τους.

- Συντονίζει τις υπηρεσίες και τους κρατικούς φορείς και συμμετέχει στα αρμόδια όργανα της ΕΕ για κάθε ζήτημα που αφορά στην προστασία και τη διαχείριση των υδάτων.
- Παρακολουθεί σε εθνικό επίπεδο την ποιότητα και την ποσότητα των υδάτων σε συνεργασία με τις Διευθύνσεις Υδάτων των Αποκεντρωμένων Διοικήσεων.
- Παρακολουθεί τη λειτουργία των Διευθύνσεων Υδάτων των Αποκεντρωμένων Διοικήσεων και παρέχει οδηγίες για την άσκηση των αρμοδιοτήτων τους όπως ορίζονται στο ν.3199/2003, όπως ισχύει.
- Για κάθε περιοχή λεκάνη απορροής ποταμού συντάσσει εκθέσεις των χαρακτηριστικών της, των πιέσεων και των επιπτώσεων των ανθρώπινων δραστηριοτήτων στην κατάσταση των επιφανειακών και των υπόγειων υδάτων, συμπεριλαμβανομένων των υδατικών ισοζυγίων και της κατανομής των ποσοτήτων νερού στις διάφορες χρήσεις.
- Συντάσσει τις απαιτούμενες εκθέσεις που υποβάλλονται στην ΕΕ και την Ετήσια Έκθεση προς την Εθνική Επιτροπή Υδάτων της παρ. 3 του άρθρου 3 του ν. 3199/ 2003 όπως ισχύει.
- Καταρτίζει, λειτουργεί και ενημερώνει μητρώο των βασικών αναπτυξιακών έργων των υδατικών πόρων και μεριμνά για τη διαμόρφωση του στρατηγικού σχεδιασμού υλοποίησής τους.
- Καθορίζει τις απαιτήσεις και τα μέτρα για την προστασία του υδάτινου περιβάλλοντος από νιτρορύπανση γεωργικής προέλευσης, παρακολουθεί και συντονίζει την εφαρμογή τους, σε συνεργασία με τους συναρμόδιους φορείς και ενημερώνει σχετικά τα αρμόδια όργανα της ΕΕ.
- Προσδιορίζει τους κανόνες και τα μέτρα για τη διασφάλιση της ποιότητας του νερού ανθρώπινης κατανάλωσης, σε συνεργασία με τους συναρμόδιους φορείς, στο πλαίσιο εφαρμογής της σχετικής εθνικής και ενωσιακής νομοθεσίας.
- Μεριμνά για το σχεδιασμό και την παρακολούθηση της λειτουργίας του Εθνικού Δικτύου Παρακολούθησης της ποιότητας και ποσότητας των υδάτων (επιφανειακών και υπόγειων) της χώρας, συντονίζει και εποπτεύει τις κρατικές υπηρεσίες και φορείς που αναλαμβάνουν τη λειτουργία και τη συντήρησή του.
- Εισηγείται νομοθετικά μέτρα για τον καθορισμό:
  - ✓ Ανώτερων Αποδεκτών Τιμών, σε εθνικό επίπεδο, για τους ρύπους που διαπιστώνεται ότι συμβάλλουν ώστε να μην επιτευχθεί η καλή χημική κατάσταση των υπόγειων υδάτων.
  - ✓ Προτύπων Ποιότητας Περιβάλλοντος για ορισμένους ρύπους και τις ουσίες του καταλόγου ουσιών προτεραιότητας σύμφωνα με το ενωσιακό δίκαιο.
  - ✓ Τεχνικών Προδιαγραφών για τη χημική ανάλυση και παρακολούθηση της κατάστασης των υδάτων, ελάχιστων κριτηρίων επιδόσεων για τις αναλυτικές μεθόδους παρακολούθησης της κατάστασης των υδάτων, καθώς και κανόνων που αναφέρονται στην απόδειξη της ποιότητας των αναλυτικών αποτελεσμάτων.
- Μεριμνά για την προστασία, αναβάθμιση και αποκατάσταση όλων των συστημάτων των επιφανειακών υδάτων, καθώς και των τεχνητών και ιδιαιτέρως τροποποιημένων υδατικών συστημάτων, με σκοπό την επίτευξη καλής κατάστασης των επιφανειακών υδάτων και καλού οικολογικού δυναμικού και καλής χημικής κατάστασης για τα επιφανειακά ύδατα των τεχνητών και ιδιαιτέρως τροποποιημένων υδατικών συστημάτων σύμφωνα με τα οριζόμενα στη κείμενη νομοθεσία.
- Εποπτεύει και συντονίζει τη λειτουργία του Εθνικού Μητρώου Σημείων Υδροληψίας (Ε.Μ.Σ.Υ.),
- Εισηγείται νομοθετικά και διοικητικά μέτρα για θέματα αρμοδιότητάς του.

- Συντονίζει τις υπηρεσίες και τους κρατικούς φορείς και συμμετέχει στα αρμόδια κρατικά όργανα για θέματα αρμοδιότητάς του.
- Εκπροσωπεί τη χώρα και συμμετέχει στα αρμόδια όργανα της ΕΕ για θέματα αρμοδιότητάς του.
- Παρέχει τεχνική υποστήριξη στη διαμόρφωση εθνικών θέσεων για θέματα αρμοδιότητάς του καθώς και την ανταλλαγή δεδομένων τόσο με γειτονικές χώρες όσο και με κάθε κράτος της αλλοδαπής που συνάπτει σχέσεις συνεργασίας για θέματα διαχείρισης και προστασίας των υδάτων.
- Σχεδιάζει προγράμματα πληροφόρησης και ευαισθητοποίησης των ενδιαφερόμενων Φορέων και του κοινού για θέματα αρμοδιότητας του και προωθεί τις συμμετοχικές διαδικασίες.

- **Τμήμα Διαχείρισης Κινδύνων Πλημμύρας-Λειψυδρίας και Διαχείρισης της Ζήτησης με τις εξής αρμοδιότητες:**
  - Διαμορφώνει, παρακολουθεί, αξιολογεί και ελέγχει την πολιτική για τη διαχείριση των κινδύνων πλημμύρας και εισηγείται τα αναγκαία νομοθετικά μέτρα στο πλαίσιο εφαρμογής της σχετικής ενωσιακής νομοθεσίας και ενημερώνει τα αρμόδια όργανα της ΕΕ.
  - Επεξεργάζεται σε συνεργασία με συναρμόδιους φορείς το εθνικό πρόγραμμα διαχείρισης των κινδύνων πλημμύρας και καταρτίζει ετήσιες εκθέσεις σχετικά με την υλοποίηση, αξιολόγηση και τον έλεγχο εφαρμογής του, τις οποίες υποβάλλει στην Εθνική Επιτροπή Υδάτων.
  - Έχει την ευθύνη της λειτουργίας, διαχείρισης και ενημέρωσης των εθνικών βάσεων δεδομένων της Ειδικής Γραμματείας Υδάτων σε συνεργασία με την Δ/νση Γεωπληροφορικής για τα ποσοτικά και ποιοτικά χαρακτηριστικά του νερού καθώς των χαρακτηριστικών των πλημμυρικών φαινομένων.
  - Διαμορφώνει το Στρατηγικό Σχεδιασμό αντιμετώπισης φαινομένων λειψυδρίας και ξηρασίας, με βάση τις αρχές του προληπτικού σχεδιασμού και προώθηση της εξοικονόμησης νερού.
  - Εισηγείται νομοθετικά και διοικητικά μέτρα για θέματα αρμοδιότητάς του.
  - Συντονίζει τις υπηρεσίες και τους κρατικούς φορείς και συμμετέχει στα αρμόδια κρατικά όργανα για θέματα αρμοδιότητάς του.
  - Παρέχει τεχνική υποστήριξη στη διαμόρφωση εθνικών θέσεων για θέματα αρμοδιότητάς του καθώς και την ανταλλαγή δεδομένων τόσο με γειτονικές χώρες όσο και με κάθε κράτος της αλλοδαπής που συνάπτει σχέσεις συνεργασίας για θέματα λειψυδρίας, ξηρασίας και κινδύνου των πλημμυρών.
  - Εκπροσωπεί τη χώρα και συμμετέχει στα αρμόδια όργανα της ΕΕ για θέματα αρμοδιότητάς του.
  - Σχεδιάζει προγράμματα πληροφόρησης και ευαισθητοποίησης των ενδιαφερόμενων Φορέων και του κοινού για θέματα αρμοδιότητας του και προωθεί τις συμμετοχικές διαδικασίες.
  - Συγκεντρώνει και επεξεργάζεται τα ποσοτικά και ποιοτικά δεδομένα από Υπηρεσίες και Φορείς που έχουν την υποχρέωση σύμφωνα με το άρθρο 4 παρ. ζ του ν. 3199/2003 να παρέχουν στοιχεία στις βάσεις δεδομένων της Ειδικής Γραμματείας Υδάτων.
  - Μεριμνά για τη λειτουργία, συντήρηση και ενημέρωση της Εθνικής Τράπεζας Υδρολογικής και Μετεωρολογικής Πληροφορίας σε συνεργασία με την Δ/νση Γεωπληροφορικής.
  - Προσδιορίζει τις αρχές και τις μεθόδους της διαχείρισης των υδατικών πόρων στη βάση της διαχείρισης της ζήτησης,
  - Προωθεί και ενισχύει την ανάπτυξη και εφαρμογή δράσεων, εργαλείων και έργων που στοχεύουν στην εξοικονόμηση ύδατος σε κάθε κατηγορία χρήσης.
- **Τμήμα Θαλάσσιων Υδάτων και Ακτών Κολύμβησης με τις εξής αρμοδιότητες:**

- Σχεδιάζει, παρακολουθεί, αξιολογεί και ελέγχει την πολιτική για την προστασία και διαχείριση των θαλάσσιων οικοσυστημάτων όπως καθορίζεται στο ν. 3983/2011 «Εθνική στρατηγική για την προστασία και διαχείριση του θαλάσσιου περιβάλλοντος – Εναρμόνιση με την Οδηγία 2008/56/ΕΚ του Ευρωπαϊκού Κοινοβουλίου και του Συμβουλίου της 17ης Ιουνίου 2008 και άλλες διατάξεις» και την πολιτική για την προστασία και διαχείριση των ακτών κολύμβησης, όπως ορίζεται στην υπ΄ Αριθμ. Η.Π. 8600/416/Ε103/2009 κ.υ.α. «Ποιότητα και μέτρα διαχείρισης των υδάτων κολύμβησης, σε συμμόρφωση με τις διατάξεις της οδηγίας 2006/7/ΕΚ «σχετικά με την διαχείριση της ποιότητας των υδάτων κολύμβησης και την κατάργηση της οδηγίας 76/160/ΕΟΚ», του Ευρωπαϊκού Κοινοβουλίου και του Συμβουλίου της 15ης Φεβρουαρίου 2006» (Α΄144),
- Συντονίζει τις Διευθύνσεις Υδάτων των Αποκεντρωμένων Διοικήσεων σε θέματα του αντικειμένου του και παρέχει τις οδηγίες/ κατευθύνσεις για την άσκηση των αρμοδιοτήτων τους.
- Συντονίζει τις υπηρεσίες και τους αρμόδιους φορείς για κάθε ζήτημα που αφορά τα θέματα του αντικειμένου του.
- Παρέχει τεχνική υποστήριξη στη διαμόρφωση εθνικών θέσεων καθώς και στην ανταλλαγή δεδομένων στο πλαίσιο διακρατικών συνεργασιών.
- Εκπροσωπεί τη χώρα και συμμετέχει στα αρμόδια όργανα της ΕΕ για θέματα αρμοδιότητάς του.
- Σχεδιάζει προγράμματα ευαισθητοποίησης και μεριμνά για την πληροφόρηση των ενδιαφερόμενων Φορέων και του κοινού και προωθεί και ενθαρρύνει τις συμμετοχικές διαδικασίες σε θέματα αντικειμένου του.
- Εισηγείται νομοθετικά και διοικητικά μέτρα για θέματα αρμοδιότητάς του.
- Ενημερώνει τους εθνικούς, ευρωπαϊκούς και διεθνείς φορείς και οργανισμούς σχετικά με τα ποιοτικά, ποσοτικά και στατιστικά δεδομένα των παράκτιων και θαλάσσιων υδάτων.
- Καταρτίζει το Εθνικό Πρόγραμμα Θαλάσσιας Στρατηγικής, παρακολουθεί, αξιολογεί και συντονίζει την εφαρμογή του.
- Συνεργάζεται με άλλα κράτη – μέλη της ΕΕ και με τρίτες χώρες, για τη διαμόρφωση κοινής προσέγγισης και το συντονισμό των δράσεών τους στην ανάπτυξη και εφαρμογή των θαλάσσιων στρατηγικών, σύμφωνα με τις γενικές κατευθύνσεις της Εθνικής Επιτροπής Θαλάσσιας Περιβαλλοντικής Στρατηγικής (ΕΕΘΠΕΣ).
- Εκπονεί τα προγράμματα/ μέτρα για την επίτευξη της καλής περιβαλλοντικής κατάστασης του θαλάσσιου περιβάλλοντος, και εισηγείται την έγκρισή τους στον Υπουργό Περιβάλλοντος, και Ενέργειας, μετά από γνώμη της ΕΕΘΠΕΣ.
- Καθορίζει τους περιβαλλοντικούς στόχους και τους σχετικούς δείκτες, για την επίτευξη της καλής περιβαλλοντικής κατάστασης των θαλάσσιων υδάτων και εισηγείται την έγκρισή τους στον Υπουργό Περιβάλλοντος και Ενέργειας.
- Καταρτίζει τα Προγράμματα Παρακολούθησης των Θαλάσσιων Περιοχών, εισηγείται την έγκρισή τους στον Υπουργό Περιβάλλοντος, Ενέργειας και Κλιματικής Αλλαγής και μεριμνά για την εφαρμογή τους.
- Εισηγείται στον Υπουργό Περιβάλλοντος και Ενέργειας και τους φορείς που συμμετέχουν στην εφαρμογή των Προγραμμάτων Παρακολούθησης των Θαλάσσιων Περιοχών καθώς και τις υποχρεώσεις των εν λόγω φορέων.
- Καταρτίζει ετήσιες εκθέσεις για την υλοποίηση, την αξιολόγηση και τον έλεγχο εφαρμογής του νόμου 3983/2011 και τις υποβάλλει προς έγκριση στην ΕΕΘΠΕΣ.

- Μεριμνά και διασφαλίζει, ότι παρέχονται σε όλα τα ενδιαφερόμενα μέρη έγκαιρες και ουσιαστικές δυνατότητες συμμετοχής στην εφαρμογή του νόμου 3983/2011.
- Υποστηρίζει το έργο της Εθνικής Επιτροπής Θαλάσσιας Περιβαλλοντικής Στρατηγικής (ΕΕΘΠΕΣ).
- Καθορίζει τους κανόνες, τις προϋποθέσεις, τα μέτρα και τις απαιτήσεις για τη διασφάλιση της ποιότητας των υδάτων κολύμβησης στο πλαίσιο εφαρμογής του ενωσιακού και διεθνούς δικαίου.
- Αξιολογεί τις προτάσεις των αρμοδίων υπηρεσιών, προκειμένου να διαμορφωθεί η απόφαση προσδιορισμού των υδάτων κολύμβησης κάθε Αποκεντρωμένης Διοίκησης της χώρας και εισηγείται στον Υπουργό ΠΕΝ σχετικά με τη διάρκεια της κολυμβητικής περιόδου.
- Μεριμνά, σε συνεργασία με τις αρμόδιες αρχές, για την παρακολούθηση των απαιτούμενων ποιοτικών και οπτικά παρακολουθούμενων παραμέτρων των υδάτων κολύμβησης και την αξιολόγηση των εν λόγω δεδομένων.
- Λαμβάνει, σε συνεργασία με τις αρμόδιες αρχές, τα κατάλληλα κατά περίπτωση διαχειριστικά μέτρα για την πρόληψη, μείωση ή εξάλειψη των αιτιών της ρύπανσης των υδάτων κολύμβησης και ενημερώνει σχετικά την Ε.Ε.
- Υποβάλλει στην Επιτροπή Ε.Ε. όλα τα απαιτούμενα στοιχεία και αποτελέσματα της παρακολούθησης καθώς και την ταξινόμηση της ποιότητας των υδάτων κολύμβησης για κάθε τοποθεσία υδάτων κολύμβησης.

Το Τμήμα Θαλάσσιων Υδάτων και Ακτών Κολύμβησης, επικουρείται κατά την άσκηση των αρμοδιοτήτων του αναφορικά με την προστασία του θαλάσσιου περιβάλλοντος από την «Γνωμοδοτική Επιτροπή Εμπειρογνωμόνων Θαλάσσιας Περιβαλλοντικής Στρατηγικής» (ΓΕΕΘΠΕΣ) του ν. 3983/2011.

II Διεύθυνση Σχεδιασμού και Διαχείρισης Υπηρεσιών Ύδατος

Η Διεύθυνση Σχεδιασμού και Διαχείρισης Υπηρεσιών Ύδατος είναι αρμόδια για τη διαμόρφωση και αξιολόγηση της πολιτικής για την ορθολογική και βιώσιμη διαχείριση των υπηρεσιών ύδατος στο πλαίσιο εφαρμογής και εξειδίκευσης των γενικών κανόνων και αρχών χρήσης των υδάτων που προβλέπονται στο άρθρο 10 του ν. 3199/2003 (Α΄ 280), όπως ισχύει. Η Διεύθυνση Σχεδιασμού και Διαχείρισης Υπηρεσιών Ύδατος παρακολουθεί και συντονίζει την εφαρμογή της πολιτικής αυτής με τους εμπλεκόμενους φορείς. Συγκροτείται από τα παρακάτω τρία (3) Τμήματα:

- **Τμήμα Κοστολόγησης και Τιμολόγησης Υπηρεσιών Ύδατος με τις εξής αρμοδιότητες:**
  - Διαμορφώνει και επεξεργάζεται τις εισηγήσεις προς την Εθνική Επιτροπή Υδάτων του άρθρου 3 (παρ. 1) του ν. 3199/2003, σχετικά με:
    - ✓ τις διαδικασίες, τη μέθοδο και τα επίπεδα ανάκτησης του κόστους των υπηρεσιών ύδατος στις διάφορες χρήσεις του, σύμφωνα με το άρθρο 12 του ν. 3199/2003, όπως τροποποιήθηκε και ισχύει,
    - ✓ τους γενικούς κανόνες για την κοστολόγηση και τιμολόγηση των υπηρεσιών ύδατος ανάλογα με τη χρήση του καθώς και τη σχετική πολιτική προστίμων, με στόχο να εξασφαλίζεται η παροχή αξιόπιστης από πλευράς ποιότητας και ποσότητας και οικονομικά προσιτής παροχής νερού στους χρήστες - καταναλωτές,

- ✓ τους κανόνες και τα μέτρα που συμβάλλουν στη βελτίωση των υπηρεσιών ύδατος στις διάφορες χρήσεις του σε συνδυασμό με τις αναπτυξιακές ανάγκες της χώρας με στόχο την ώθηση στην οικονομία,

– Εισηγείται στον Υπουργό ΠΕΝ μετά από γνώμη της Γνωμοδοτικής Επιτροπής Υδάτων:
  - ✓ την έγκριση των ετήσιων εκθέσεων για την υλοποίηση, την αξιολόγηση και τον έλεγχο εφαρμογής της πολιτικής διαχείρισης των υπηρεσιών ύδατος, σύμφωνα με τις εκάστοτε αποφάσεις της Εθνικής Επιτροπής Υδάτων και τη συμβατότητά της με το κοινοτικό κεκτημένο. Οι εκθέσεις αυτές υποβάλλονται από τον Υπουργό ΠΕΝ στην Εθνική Επιτροπή Υδάτων,
  - ✓ τη μεθοδολογία και τους κανόνες κοστολόγησης και τιμολόγησης των υπηρεσιών ύδατος ανάλογα με τη χρήση τους οι οποίοι, στο πλαίσιο εφαρμογής των γενικών κανόνων κοστολόγησης και τιμολόγησης, εφόσον έχουν εγκριθεί από την Εθνική Επιτροπή Υδάτων, διαμορφώνονται σε συνεργασία με τα κατά περίπτωση συναρμόδια Υπουργεία και, εφόσον πρόκειται για συμβάσεις παραχώρησης υπηρεσιών ύδατος σε τρίτους, μετά από διαβούλευση με τους εν λόγω παρόχους υπηρεσιών ύδατος,
  - ✓ τη θέσπιση γενικών κατευθύνσεων, οδηγιών, μέτρων και διαδικασιών για τη συντονισμένη εφαρμογή των αποφάσεων της Εθνικής Επιτροπής Υδάτων από τις δημόσιες αρχές με στόχο την ευθυγράμμιση των δραστηριοτήτων τους στον τομέα της διαχείρισης των υπηρεσιών ύδατος.

– Παρακολουθεί και εποπτεύει:
  - ✓ την εφαρμογή των κανόνων διαχείρισης των υπηρεσιών ύδατος σε όλους τους τομείς της χρήσης του,
  - ✓ την εφαρμογή της μεθοδολογίας και των κανόνων τιμολόγησης των υπηρεσιών ύδατος ανάλογα με τη χρήση τους,
  - ✓ την απρόσκοπτη, αξιόπιστη και οικονομικά προσιτή παροχή νερού προς τους χρήστες – καταναλωτές.
  - ✓ Παρακολουθεί και αξιολογεί την εφαρμογή των αποφάσεων της Εθνικής Επιτροπής Υδάτων από τις δημόσιες αρχές, καθώς και το επίπεδο ευθυγράμμισης των επί μέρους δράσεών τους με τις αποφάσεις αυτές.
  - ✓ Συνεργάζεται με τις συναφείς αρχές άλλων Κρατών Μελών της Ευρωπαϊκής Ένωσης, για ανταλλαγή εμπειριών, καλών πρακτικών και πληροφόρησης στον τομέα της διαχείρισης των υπηρεσιών ύδατος, της παροχής και της τιμολόγησης των υπηρεσιών ύδατος ανάλογα με τη χρήση του.
  - ✓ Διαμορφώνει σχετικά προγράμματα κατάρτισης και ενημέρωσης των καταναλωτών και χρηστών των υδάτων, τα οποία εκτελούνται σε συνεργασία με τους καθ' ύλην αρμόδιους φορείς.
  - ✓ Συλλέγει, αξιολογεί και ελέγχει στοιχεία κόστους – οφέλους σε συνεργασία με τους κατά περίπτωση αρμόδιους φορείς για την εφαρμογή της πολιτικής διαχείρισης των υπηρεσιών ύδατος.
  - ✓ Εισηγείται νομοθετικά και διοικητικά μέτρα για θέματα αρμοδιότητάς του,
  - ✓ Συντονίζει τις υπηρεσίες και τους κρατικούς φορείς και συμμετέχει στα αρμόδια κρατικά όργανα για θέματα αρμοδιότητάς του,

- ✓ Εκπροσωπεί τη χώρα και συμμετέχει στα αρμόδια όργανα της ΕΕ, καθώς και σε περιφερειακά και διεθνή όργανα για θέματα αρμοδιότητάς του.

- **Τμήμα Παρακολούθησης, Διαχείρισης και Αξιολόγησης Υπηρεσιών Ύδατος με τις εξής αρμοδιότητες:**
  - Διαμορφώνει και επεξεργάζεται τις εισηγήσεις προς την Εθνική Επιτροπή Υδάτων του άρθρου 3 (παρ. 1) του ν. 3199/2003, σχετικά με:
    - ✓ τις κατευθυντήριες οδηγίες για την ανάπτυξη εναρμονισμένων διαδικασιών, συμπεριλαμβανομένων των δημόσιων συμβάσεων παραχώρησης των υπηρεσιών ύδατος και
    - ✓ τη μεθοδολογία για την παρακολούθηση της εφαρμογής της πολιτικής διαχείρισης των υπηρεσιών ύδατος κατά τρόπο ώστε να προκύπτουν αξιόπιστα δεδομένα και πορίσματα και να εξασφαλίζεται έτσι η ποιότητα των αξιολογήσεων των υπηρεσιών ύδατος ανάλογα με τη χρήση του.
  - Εισηγείται στον Υπουργό ΠΕΝ, μετά από γνώμη της Γνωμοδοτικής Επιτροπής Υδάτων, τη λήψη των απαραίτητων διοικητικών και νομοθετικών μέτρων για τη μεταφορά και υλοποίηση των αποφάσεων της Εθνικής Επιτροπής Υδάτων στο πεδίο της εξειδίκευσης και των πρακτικών εφαρμογών.
  - Παρακολουθεί και εποπτεύει την ορθή εφαρμογή συμβάσεων παραχώρησης υπηρεσιών ύδατος σε τρίτους, συμπεριλαμβανομένων των υπηρεσιών ύδρευσης – αποχέτευσης και ειδικότερα:
    - ✓ Ως προς τις υφιστάμενες συμβάσεις παραχώρησης υπηρεσιών, παρακολουθεί και εφόσον δεν ορίζεται διαφορετικά, εποπτεύει την ορθή εφαρμογή των υφιστάμενων συμβάσεων που εμπίπτουν στις αρμοδιότητές της ως προς την τήρηση των προβλεπόμενων σε αυτές όρων, συμπεριλαμβανομένων των υφιστάμενων συμβάσεων παραχώρησης υπηρεσιών ύδρευσης – αποχέτευσης μεταξύ του Ελληνικού Δημοσίου και των εταιριών ΕΥΔΑΠ Α.Ε & ΕΥΔΑΠ Παγίων και ΕΥΑΘ Α.Ε και ΕΥΑΘ Παγίων αντιστοίχως..
    - ✓ Σε περίπτωση σύναψης νέων συμβάσεων ή τροποποίησης των υφιστάμενων συμβάσεων παραχώρησης υπηρεσιών: επεξεργάζεται τους όρους της σύμβασης στα θέματα αρμοδιότητάς του σε συνεργασία με τους κατά περίπτωση συναρμόδιους φορείς, συμμετέχει στις σχετικές διαπραγματεύσεις, μετά την έγκριση της σύμβασης, παρακολουθεί και εποπτεύει την εφαρμογή της σύμβασης ως προς την τήρηση των προβλεπόμενων σε αυτήν όρων που εμπίπτουν στις αρμοδιότητές της και εισηγείται τις προβλεπόμενες σε αυτήν κυρώσεις, εποπτεύει τα στρατηγικά και επιχειρησιακά σχέδια του παρόχου των υπηρεσιών ύδρευσης – αποχέτευσης, σε συνεργασία με συναρμόδιες υπηρεσίες, εξετάζει καταγγελίες, αναφορές και προσφυγές τρίτων, που έχουν έννομο συμφέρον, κατά των παροχών των υπηρεσιών ύδρευσης – αποχέτευσης για παράβαση των υποχρεώσεών τους που απορρέουν από τη σύμβαση παραχώρησης και, εφόσον διαπιστώνει παράβαση, εισηγείται στον Ειδικό Γραμματέα Υδάτων τη λήψη των αναγκαίων μέτρων για την άρση της παράβασης.
  - Αξιολογεί τα αποτελέσματα των ελέγχων που διενεργούνται στο πλαίσιο εφαρμογής του άρθρου 11 του ν.3199/2003 και εισηγείται στο Υπουργό ΠΕΝ τη λήψη των απαραίτητων μέτρων για βελτίωση του συστήματος διαχείρισης των υπηρεσιών ύδατος.
  - Μεριμνά για όλα τα θέματα που αφορούν στη σύναψη και εκτέλεση κατά τις οικείες διατάξεις συμβάσεων προμηθειών, έργων, μελετών, παροχής υπηρεσιών και οποιωνδήποτε άλλων

συμβάσεων σχετικών με το αντικείμενο της Ειδικής Γραμματείας Υδάτων. Ειδικότερα συντάσσει και επεξεργάζεται διακηρύξεις, προδιαγραφές, τεύχη δημοπράτησης, σχέδια συμβάσεων, αποφάσεις για συγκρότηση επιτροπών, κατακύρωση διαγωνισμών και εν γένει συντάσσει και επεξεργάζεται όλα τα έγγραφα που είναι απαραίτητα για τη σύναψη και εκτέλεση των πιο πάνω συμβάσεων καθώς και ενημερώνει τα σχετικά Πληροφοριακά Συστήματα. Κατά την άσκηση της εν λόγω αρμοδιότητας του το Τμήμα συνεπικουρείται, ανάλογα με το περιεχόμενο της σύμβασης που πρόκειται να συναφθεί, από τα κατά περίπτωση αρμόδια Τμήματα της ΕΓΥ.

- Διαχειρίζεται το Ολοκληρωμένο Πληροφοριακό Σύστημα (Ο.Π.Σ) για έργα στα οποία δικαιούχος είναι η Ειδική Γραμματεία Υδάτων.

Κατά το στάδιο διαμόρφωσης και επεξεργασίας των εισηγήσεων των Διευθύνσεων προς την Εθνική Επιτροπή Υδάτων, τα κατά περίπτωση αρμόδια Τμήματα συνεργάζονται με τις δημόσιες αρχές που εκπροσωπούνται στη Γνωμοδοτική Επιτροπή Υδάτων του άρθρου 4 (παρ. 3) του ν. 3199/2003, και, εφόσον κρίνεται αναγκαίο, και με άλλες αρχές του δημόσιου, καθώς και φορείς του ιδιωτικού τομέα.

Κατά την άσκηση των αρμοδιοτήτων της η Γενική Διεύθυνση Υδάτων συνεπικουρείται από τη Γνωμοδοτική Επιτροπή Υδάτων της παραγράφου 3 του άρθρου 4 του ν. 3199/2003, όπως τροποποιήθηκε με την παράγραφο 1 (περ. δ) του πέμπτου άρθρου του ν.4117/2013, η οποία υποβάλλει προτάσεις και γνωμοδοτεί για τα θέματα που περιγράφονται στις ανωτέρω διατάξεις.

3.4.2 Περιφερειακές Αρμόδιες Αρχές - Δ/νσεις Υδάτων Αποκεντρωμένων Διοικήσεων

Το **Συμβούλιο Υδάτων Αποκεντρωμένης Διοίκησης (Σ.Υ.Α.Δ.)**, το οποίο συνιστάται σε κάθε Υδατικό Διαμέρισμα που εκτείνεται στα διοικητικά όρια μιας ή περισσοτέρων Αποκεντρωμένων Διοικήσεων και αποτελεί όργανο κοινωνικού διαλόγου και διαβούλευσης για θέματα προστασίας και διαχείρισης των υδάτων. Το Σ.Υ.Α.Δ. συγκροτείται με απόφαση του Γραμματέα της Αποκεντρωμένης Διοίκησης. Το Σ.Υ.Α.Δ. συγκαλείται με μέριμνα του Προέδρου του. Σε περίπτωση που το Υδατικό Διαμέρισμα ή η λεκάνη απορροής ποταμού ανήκει στην αρμοδιότητα περισσοτέρων Αποκεντρωμένων Διοικήσεων, τα καθήκοντα Προέδρου του Σ.Υ.Α.Δ. ασκούνται από κοινού, από τους Γραμματείς των εν λόγω Αποκεντρωμένων Διοικήσεων, με την επιφύλαξη της παρ. 3 του άρθρου 5 του ν. 5037/2023. Το Σ.Υ.Α.Δ. εκφράζει τη γνώμη του προς τους Γραμματείς των Αποκεντρωμένων Διοικήσεων, εφόσον του ζητηθεί, για κάθε θέμα προστασίας και διαχείρισης των υδάτων. Τέλος, με κοινή απόφαση των Υπουργών Περιβάλλοντος και Ενέργειας και Εσωτερικών εξειδικεύονται ο τρόπος λειτουργίας, εκπροσώπησης και λήψης αποφάσεων των Σ.Υ.Α.Δ., καθώς και κάθε άλλο αναγκαίο ζήτημα. Με όμοια απόφαση μπορεί να τροποποιείται η σύνθεση του Σ.Υ.Α.Δ., ως προς τον αριθμό και τις ιδιότητες των μελών του.

Οι **Διευθύνσεις Υδάτων της Αποκεντρωμένης Διοίκησης**, μέσω των οποίων ασκούνται οι αρμοδιότητες της Αποκεντρωμένης Διοίκησης για την προστασία και διαχείριση των υδάτων.

Μετά από την αναδιοργάνωση των υπηρεσιών της Τοπικής Αυτοδιοίκησης ως αποτέλεσμα των διοικητικών μεταρρυθμίσεων του σχεδίου «Καλλικράτης», οι Δ/νσεις Υδάτων των τέως κρατικών Περιφερειών υπάγονται πλέον στις αντίστοιχες Αποκεντρωμένες Διοικήσεις. Η Αποκεντρωμένη Διοίκηση Μακεδονίας – Θράκης (ΑΔΜΘ), στην αρμοδιότητα της οποίας υπάγονται οι ΛΑΠ του ΥΔ Ανατολικής Θράκης (EL12), περιλαμβάνει **τη Δ/νση Υδάτων Ανατολικής Μακεδονίας – Θράκης**. Η Διεύθυνση Υδάτων είναι αρμόδια ιδίως για την προστασία και διαχείριση των υδάτων στην Περιφέρεια

(Ανατολικής Μακεδονίας και Θράκης) και ασκεί τις αρμοδιότητες που έχουν απονεμηθεί στην Αποκεντρωμένη Διοίκηση σύμφωνα με την κείμενη νομοθεσία. Σε περίπτωση που, μετά από αίτημα του Γραμματέα της Αποκεντρωμένης Διοίκησης, το Σχέδιο Διαχείρισης καταρτίζεται ή τροποποιείται από τη Γενική Διεύθυνση Υδάτων, κατά την κατάρτιση, τελική επεξεργασία ή αναθεώρηση του Σχεδίου Διαχείρισης, η Γενική Διεύθυνση Υδάτων συνεργάζεται με την αρμόδια Διεύθυνση Υδάτων της οικείας Αποκεντρωμένης Διοίκησης. Επιπλέον, η Διεύθυνση Υδάτων της Αποκεντρωμένης Διοίκησης κατά τη διαδικασία κατάρτισης, αναθεώρησης ή τροποποίησης του ΣΔΚΠ μεριμνά για την ανάρτησή του σε δημόσια διαβούλευση, η οποία διαρκεί για χρονικό διάστημα έξι (6) μηνών. Με κοινή απόφαση των Υπουργών Περιβάλλοντος και Ενέργειας και Εσωτερικών καθορίζεται κάθε αναγκαία λεπτομέρεια για την εφαρμογή της παρούσας.

Τέλος, καταρτίζουν και διαβιβάζουν στην ΓΔΥ ετήσιες εκθέσεις σχετικά με την υλοποίηση, την αξιολόγηση και τον έλεγχο εφαρμογής του προγράμματος διαχείρισης των κινδύνων πλημμύρας στην περιοχή αρμοδιότητάς τους.

Περαιτέρω εξειδίκευση άσκησης των αρμοδιοτήτων τους καθορίζεται με απόφαση του Γραμματέα της Αποκεντρωμένης Διοίκησης.

Οι Διευθύνσεις Υδάτων συγκροτούνται από τα ακόλουθα Τμήματα:

- **Τμήμα Παρακολούθησης και Προστασίας των Υδατικών Πόρων, το οποίο:**

Είναι αρμόδιο ιδίως για τη συγκέντρωση και επεξεργασία των στοιχείων της ποσότητας και ποιότητας των υδάτων, την παρακολούθηση και τον έλεγχο των ποιοτικών παραμέτρων και την ποσοτική κατάσταση των προστατευόμενων περιοχών, τη διαχείριση της ποιότητας των υδάτων κολύμβησης, την εφαρμογή μέτρων για τον έλεγχο των σημειακών και διάχυτων εκπομπών ρύπων στα ύδατα, την εφαρμογή Προγραμμάτων Μέτρων Προστασίας από τη ρύπανση καθώς και απορρύπανσης των υδάτων, το σχεδιασμό όλων των αναγκαίων προληπτικών μέτρων για την αντιμετώπιση έκτακτων αναγκών, την κατάρτιση και εφαρμογή των Σχεδίων Διαχείρισης και των Προγραμμάτων Μέτρων, καθώς και τη σύνταξη της ετήσιας έκθεσης εφαρμογής τους, την κατάρτιση χαρτών επικινδυνότητας και χαρτών κινδύνων πλημμύρας, κατάρτιση και εφαρμογή Σχεδίων Διαχείρισης κινδύνων πλημμύρας. Επίσης, είναι αρμόδιο για τη λήψη των αναγκαίων μέτρων για την πρόληψη της υποβάθμισης των επιφανειακών και υπόγειων υδάτων, την αναβάθμιση και αποκατάσταση των υδατικών συστημάτων, το μετριασμό των επιπτώσεων από πλημμύρες και ξηρασίες, την κατάρτιση μητρώου προστατευόμενων περιοχών και την εφαρμογή όλων των στόχων και προτύπων που προβλέπονται για τις προστατευόμενες περιοχές, για να πραγματοποιείται η ανάλυση των χαρακτηριστικών κάθε υδατικού διαμερίσματος, η επισκόπηση των επιπτώσεων των ανθρώπινων δραστηριοτήτων στην κατάσταση των υδάτων και η οικονομική ανάλυση της χρήσης των υδάτων.

- **Τμήμα Ανάπτυξης και Διμερών Σχέσεων, το οποίο:**

Είναι αρμόδιο ιδίως για την έκδοση αδειών χρήσης υδάτων και εκτέλεσης έργων αξιοποίησής τους, την τήρηση μητρώου έργων αξιοποίησης υδατικού δυναμικού, έργων επεξεργασίας υγρών αποβλήτων και προστασίας υδατικών πόρων, την επιβολή σε υφιστάμενα ή σε νέα έργα και δραστηριότητες που είναι πιθανό να υποβαθμίσουν τα ύδατα, τους περιορισμούς και τα μέτρα που είναι πρόσφορα για την προστασία τους, καθώς και το συντονισμό όλων των φορέων για θέματα που σχετίζονται με τη χρήση και την προστασία των υδάτων. Επίσης, είναι αρμόδιο για την εφαρμογή διεθνών, περιφερειακών και διμερών συμφωνιών και οδηγιών για θέματα διαχείρισης και προστασίας υδάτων.

- **Τμήμα Διοικητικής Υποστήριξης και Επικοινωνίας, το οποίο:**

Είναι αρμόδιο ιδίως για την μέριμνα ουσιαστικής συμμετοχής του κοινού στις διαδικασίες προστασίας και διαχείρισης των υδάτων και ιδίως στη διαδικασία εκπόνησης, ενημέρωσης και αναθεώρησης των Σχεδίων Διαχείρισης υδατικών πόρων και των Σχεδίων Διαχείρισης κινδύνων πλημμύρας, καθώς και τη διοικητική υποστήριξη όλων των Υπηρεσιών της Διεύθυνσης.

3.5 Υπουργείο Κλιματικής κρίσης και Πολιτικής Προστασίας

3.5.1 Νομικό καθεστώς

Η Γενική Γραμματεία Πολιτικής Προστασίας που συστήθηκε με την παρ. 1 του άρθρου 4 του ν. 2344/1995 (ΦΕΚ 212/Α/11.10.1995) αποτελούσε Γενική Γραμματεία του Υπουργείου Δημόσιας Τάξης και Προστασίας του Πολίτη έως το 2009 όπου με το ΠΔ 184/2009 (ΦΕΚ 213/Α/7.10.2009) μεταφέρθηκε στο νεοσύστατο Υπουργείο Προστασίας του Πολίτη. Με το ΠΔ 24/2015 (ΦΕΚ 20/Α/27.01.2015) και την σύσταση του Υπουργείου Εσωτερικών και Διοικητικής Ανασυγκρότησης στο άρθρο 1, η Γενική Γραμματεία Πολιτικής Προστασίας υπάχθηκε στο εν λόγω υπουργείο.

Τον Σεπτέμβριο του 2021 με βάση το ΠΔ 70/2021 (ΦΕΚ 161/Α/9-9-2021) συστάθηκε Το Υπουργείο Κλιματικής Κρίσης και Πολιτικής Προστασίας, ενώ τον Ιούνιο του 2023 με βάση το ΠΔ 77/2023 (ΦΕΚ 130/Α/27-06-2023) συστάθηκε στο Υπουργείο Κλιματικής Κρίσης και Πολιτικής Προστασίας Γενική Γραμματεία Αποκατάστασης Φυσικών Καταστροφών και Κρατικής Αρωγής.

Στο ΠΔ 151/2004 (ΦΕΚ 107/Α/3.06.2004), όπως τροποποιήθηκε και ισχύει, περιγράφονται η Διάρθρωση και οι Αρμοδιότητες της Γενικής Γραμματείας Πολιτικής Προστασίας.

3.5.2 Εθνική αρμόδια αρχή - Γενική Γραμματεία Πολιτικής Προστασίας

Η Γενική Γραμματεία Πολιτικής Προστασίας του Υπουργείου Κλιματικής κρίσης και Πολιτικής Προστασίας σε συνεργασία με τη Γενική Διεύθυνση Υδάτων του Υπουργείου Περιβάλλοντος και Ενέργειας συμβάλλει στην υλοποίηση του εθνικού προγράμματος διαχείρισης των κινδύνων πλημμύρας όπως ορίζεται από την Κ.Υ.Α. Η.Π. 31822/1542/Ε103/2010, όπως τροποποιήθηκε και ισχύει.

Στον πίνακα που ακολουθεί παρουσιάζονται τα πλήρη στοιχεία επικοινωνίας της ΓΓΠΠ.

Πίνακας 3-4: Γενική Γραμματεία Πολιτικής Προστασίας

Υπουργείο Κλιματικής κρίσης και Πολιτικής Προστασίας – Γενική Γραμματεία Πολιτικής Προστασίας	
Επίσημη ονομασία της Αρμόδιας αρχής	**Υπουργείο Κλιματικής κρίσης και Πολιτικής Προστασίας – Γενική Γραμματεία Πολιτικής Προστασίας**
Συντομογραφία/Ακρωνύμιο	ΓΓΠΠ
Κωδικός Κράτους - Μέλους	EL
Οδός/Αριθμός	Λεωφ. Κηφισίας 37-39
Πόλη	Μαρούσι
Χώρα	Ελλάδα
Ταχυδρομικός Κωδικός	151 23
Δικτυακός τόπος	http://civilprotection.gov.gr
Τηλέφωνο	213 1510 100
Ηλεκτρονικό Ταχυδρομείο	info@civilprotection.gr

3.5.3 Περιγραφή Αρμοδιοτήτων Γενικής Γραμματείας Πολιτικής προστασίας

Στην Κ.Υ.Α. Η.Π. 31822/1542/Ε103/2010 όπως τροποποιήθηκε και ισχύει, ορίζεται ως Αρμόδια αρχή για την Αξιολόγηση και διαχείριση των κινδύνων πλημμύρας, σε συμμόρφωση με τις διατάξεις της οδηγίας 2007/60/ΕΚ «για την αξιολόγηση και τη διαχείριση των κινδύνων πλημμύρας», του Ευρωπαϊκού Κοινοβουλίου και του Συμβουλίου της 23ης Οκτωβρίου 2007, η Γενική Διεύθυνση Υδάτων (ΓΔΥ) του Υπουργείου Περιβάλλοντος και Ενέργειας (ΥΠΕΝ). Η ΓΔΥ στο πλαίσιο των Αρμοδιοτήτων της διαμορφώνει και επεξεργάζεται σε συνεργασία με τη Γενική Γραμματεία Πολιτικής Προστασίας του Υπουργείου Κλιματικής κρίσης και Πολιτικής Προστασίας και ενδεχομένως με άλλα κατά περίπτωση συναρμόδια Υπουργεία, το εθνικό πρόγραμμα διαχείρισης των κινδύνων πλημμύρας με το οποίο:

α) καθορίζονται οι βασικοί άξονες για την πρόληψη, προστασία, μετριασμό και ετοιμότητα από τους κινδύνους πλημμύρας καθώς και το γενικό πλαίσιο των μέτρων αποκατάστασης των ζημιών στο περιβάλλον,

β) προσδιορίζονται οι προτεραιότητες και οι στόχοι για τη διαχείριση των κινδύνων πλημμύρας καθώς και τα γενικά μέτρα επίτευξης αυτών των στόχων,

γ) καθορίζονται οι στρατηγικές κατευθύνσεις για το συντονισμό της εφαρμογής της παρούσας απόφασης και του Π.Δ. 51/2007, όπως τροποποιήθηκε και ισχύει, λαμβάνοντας υπόψη τους περιβαλλοντικούς στόχους που καθορίζονται στο άρθρο 4 του Π.Δ. 51/2007.

Η Γενική Γραμματεία Πολιτικής Προστασίας έχει ως αποστολή τη μελέτη, το σχεδιασμό, την οργάνωση και το συντονισμό της δράσης για την εκτίμηση του κινδύνου, την πρόληψη, ετοιμότητα, ενημέρωση και αντιμετώπιση των φυσικών, τεχνολογικών και λοιπών καταστροφών ή καταστάσεων έκτακτης ανάγκης, το συντονισμό των δράσεων αποκατάστασης, τον έλεγχο της εφαρμογής των ανωτέρω, καθώς και την ενημέρωση του κοινού για τα ζητήματα αυτά. Επίσης, οργανώνει και εποπτεύει το Σύστημα Εθελοντισμού Πολιτικής Προστασίας.

Μεταξύ άλλων έχει την ευθύνη της τήρησης Ειδικού Φακέλου Καταστροφής για κάθε γενική περιφερειακή ή τοπική μεγάλης έντασης καταστροφή, στον οποίο περιέχονται τα στοιχεία του συνόλου των ενεργειών, στο πλαίσιο του αντίστοιχου σχεδιασμού για την αντιμετώπιση των καταστροφών κατά την εκδήλωση των φαινομένων, καθώς και για την αποκατάσταση των ζημιών. Στον ίδιο φάκελο εμπεριέχονται εκθέσεις απολογισμού δράσης των επιμέρους αρμόδιων φορέων και προτάσεις για βελτίωση των δράσεων σε περίπτωση αντιμετώπισης παρόμοιων φαινομένων, που ενσωματώνονται στην έκθεση απολογισμού δράσεων αναφορικά με τα προβλεπόμενα στον Ετήσιο Εθνικό Σχεδιασμό Πολιτικής Προστασίας που υποβάλλεται από τον Γενικό Γραμματέα Πολιτικής Προστασίας προς το Κ.Σ.Ο.Π.Π.. Επίσης, περιλαμβάνονται στοιχεία που αφορούν την αποτύπωση της έκτασης και έντασης της καταστροφής και το εκτιμώμενο κόστος αποκατάστασης. Ο φάκελος καταστροφής ολοκληρώνεται με τη συμπλήρωση των οικονομικών στοιχείων που αφορούν το συνολικό κόστος για την αντιμετώπιση και την αποκατάσταση της καταστροφής μετά το πέρας των σχετικών διαδικασιών.

Επίσης, ιδιαίτερα σημαντικό είναι ότι ιδρύεται και λειτουργεί στη Συντονιστική Αρχή Πολιτικής Προστασίας (Σ.Α.Π.Π) «Εθνικό Σύστημα Έγκαιρης Προειδοποίησης», με σκοπό τη διασφάλιση της διαλειτουργικότητας όλων των συστημάτων προστασίας των πολιτών από την εκδήλωση καταστροφικών φαινομένων ή συμβάντων, που λειτουργούν σε κεντρικό και περιφερειακό επίπεδο και την ένταξή τους σε Εθνικό Σχεδιασμό Έγκαιρης Προειδοποίησης, ο οποίος καταρτίζεται κάθε έτος

από τη Σ.Α.Π.Π. και υλοποιείται στο πλαίσιο του Ετήσιου Εθνικού Σχεδιασμού Πολιτικής Προστασίας. Ειδικότερα, το Εθνικό Σύστημα Έγκαιρης Προειδοποίησης συνιστούν διαδικασίες και υποδομές που εξασφαλίζουν την παραγωγή και την αξιολόγηση της πληροφορίας σχετικά με επερχόμενα καταστροφικά φαινόμενα ή συμβάντα, τη λήψη αποφάσεων και την ενημέρωση των πολιτών, με σκοπό την προετοιμασία του πληθυσμού και των δυνάμεων πολιτικής προστασίας για την αντιμετώπιση των ανωτέρω συμβάντων, τη βελτίωση της δυνατότητας αντίδρασης σε εθνικό και τοπικό επίπεδο και τη μείωση των απωλειών.

3.5.4 Περιφερειακές αρμόδιες αρχές

3.5.4.1 Αποκεντρωμένη Διοίκηση Μακεδονίας – Θράκης – Διεύθυνση Πολιτικής Προστασίας

Η **Διεύθυνση Πολιτικής Προστασίας** υπάγεται απευθείας στο Συντονιστή της Αποκεντρωμένης Διοίκησης και είναι αρμόδια ιδίως για το σχεδιασμό και την οργάνωση σε θέματα πρόληψης, ενημέρωσης και αντιμετώπισης των καταστροφών ή καταστάσεων έκτακτης ανάγκης σύμφωνα με την κείμενη νομοθεσία, καθώς και για το συντονισμό όλων των Υπηρεσιών της Αποκεντρωμένης Διοίκησης για την εξασφάλιση της ετοιμότητας, την αντιμετώπιση των καταστροφών και την αποκατάσταση των ζημιών.

Ακόμη, συμμετέχει στην υλοποίηση διασυνοριακών προγραμμάτων που άπτονται θεμάτων πρόληψης και προστασίας πολιτών και καθοδηγεί τις υπηρεσίες του φορέα στην διαχείριση εκτάκτων καταστάσεων που προκύπτουν από φυσικές ή τεχνολογικές καταστροφές αλλά και υγειονομικές κρίσεις.

Πιο συγκεκριμένα, η Διεύθυνση Πολιτικής Προστασίας της Αποκεντρωμένης Διοίκησης είναι αρμόδια για το σχεδιασμό, την οργάνωση και υλοποίηση των ακόλουθων:

- Σχέδια Δασικών Πυρκαγιών
- Σχέδια Πλημμυρών
- Σχέδια Σεισμών
- Μνημόνια ενεργειών αντιμετώπισης ατυχημάτων.

3.5.4.2 Περιφέρεια Αν. Μακεδονίας & Θράκης – Αυτοτελής Διεύθυνση Πολιτικής Προστασίας

Σύμφωνα με το Νόμο 4662/2020, όπως τροποποιήθηκε και ισχύει, σε κάθε Περιφέρεια λειτουργεί Αυτοτελής Διεύθυνση Πολιτικής Προστασίας, η οποία υπάγεται απευθείας στον Περιφερειάρχη.

Η Αυτοτελής Διεύθυνση Πολιτικής Προστασίας έχει τις ακόλουθες αρμοδιότητες:

α) συντονίζει, κατά χωρική αρμοδιότητα, το έργο της πολιτικής προστασίας σχετικά με την πρόληψη, την ετοιμότητα, την αντιμετώπιση και την αποκατάσταση των καταστροφών, σύμφωνα με τις μεθόδους οργάνωσης, τα όργανα και την κατανομή αρμοδιοτήτων που προβλέπονται στις διατάξεις του παρόντος,

β) συμβάλλει στη λειτουργία του Π.Ε.Σ.Ο.Π.Π.,

γ) προγραμματίζει και υλοποιεί δράσεις ενημέρωσης και ευαισθητοποίησης των πολιτών για ζητήματα πολιτικής προστασίας, με ιδιαίτερη μέριμνα στην υλοποίηση

δράσεων σε προσβάσιμες μορφές για την ενημέρωση και την ευαισθητοποίηση των πολιτών με αναπηρία,

δ) αναλαμβάνει κάθε αναγκαία πρωτοβουλία, ενέργεια και δράση για τη συνδρομή του Π.Ε.Σ.Ο.Π.Π. και των λοιπών εμπλεκόμενων φορέων σε επίπεδο αναγνώρισης, εκτίμησης και ανάλυσης της επικινδυνότητας εκδήλωσης καταστροφών,

ε) επιμελείται, με ευθύνη του οικείου Περιφερειάρχη, τη σύνταξη Περιφερειακού Σχεδίου Αντιμετώπισης Εκτάκτων Αναγκών και Διαχείρισης Συνεπειών για φυσικές, τεχνολογικές καταστροφές και λοιπές απειλές εντός της χωρικής Επικράτειας της Περιφέρειας, το οποίο επικαιροποιείται σε τακτά χρονικά διαστήματα. Στο Περιφερειακό Σχέδιο περιγράφεται η οργάνωση της αντιμετώπισης και βραχείας αποκατάστασης των φυσικών και τεχνολογικών καταστροφών και λοιπών απειλών και προσδιορίζεται το σύνολο του ανθρώπινου δυναμικού, των υλικών και των μέσων Πολιτικής Προστασίας, που μπορούν να διατεθούν για την υλοποίηση των σκοπών του Περιφερειακού Σχεδίου.

Το Περιφερειακό Σχέδιο εναρμονίζεται με τα Γενικά Σχέδια της Γενικής Γραμματείας Πολιτικής Προστασίας και συντάσσεται σύμφωνα με τις οδηγίες της Διεύθυνσης Σχεδιασμού και Αντιμετώπισης Εκτάκτων Αναγκών της Γενικής Γραμματείας Πολιτικής Προστασίας.

στ) συμβάλλει στην υλοποίηση των προγραμμάτων εκπαίδευσης της Ακαδημίας Πολιτικής Προστασίας σε θέματα πολιτικής προστασίας και συμμετέχει σε ασκήσεις, σε συνεργασία με τον Εθνικό Μηχανισμό, με σκοπό την αξιολόγηση απόδοσης των Γενικών Σχεδίων Αντιμετώπισης Εκτάκτων Αναγκών και Διαχείρισης Συνεπειών,

ζ) τηρεί και κοινοποιεί σε μηνιαία βάση στη Γενική Γραμματεία Πολιτικής Προστασίας ή στο οικείο Π.Ε.ΚΕ.Π.Π., εφόσον έχει τεθεί σε επιχειρησιακή λειτουργία, κατάσταση του διαθέσιμου ανθρώπινου δυναμικού, των μέσων και υλικών πολιτικής προστασίας, παρακολουθώντας το επίπεδο ετοιμότητάς τους, σύμφωνα με τις οδηγίες.

Στην κατάσταση αυτή συμπεριλαμβάνονται το ανθρώπινο δυναμικό, υλικά και μέσα που διατίθενται εκτός Περιφέρειας για την παροχή υποστήριξης σε Κατάσταση Κινητοποίησης (Red Code),

η) αξιολογεί την αποτελεσματικότητα των Π.Δ.Ε.Α., σε συνεργασία με τους αντίστοιχους επικεφαλής, στη βάση κατευθυντήριων οδηγιών του Π.Ε.Σ.Ο.Π.Π., ώστε να διαπιστωθούν ελλείψεις στους τομείς του σχεδιασμού, της οργάνωσης, του εξοπλισμού, της εκπαίδευσης και των ασκήσεων, υποβάλλοντας σχετική έκθεση στο Π.Ε.Σ.Ο.Π.Π.,

θ) υποβάλλει, λαμβάνοντας υπόψη τις κατευθυντήριες οδηγίες του Π.Ε.Σ.Ο.Π.Π. και τις προτάσεις των, κατά λόγο αρμοδιότητας, Επικεφαλής Π.Δ.Ε.Α., εισηγήσεις:

ι) στην οικεία Περιφέρεια για την κατάρτιση του οικείου προϋπολογισμού πολιτικής προστασίας και για την ένταξη των Π.Δ.Ε.Α. σε συγχρηματοδοτούμενα προγράμματα ενίσχυσης

ια) στο Π.Ε.Σ.Ο.Π.Π. για την κατάρτιση του Περιφερειακού Σχεδίου Πολιτικής Προστασίας,

ιβ) παρέχει γραμματειακή υποστήριξη στο Π.Ε.Σ.Ο.Π.Π.,

ιγ) συνάπτει μνημόνια συνεργασίας για την παροχή υπηρεσιών, υλικών και μέσων με ιδιωτικούς φορείς.

Την Αυτοτελή Διεύθυνση Πολιτικής Προστασίας απαρτίζουν τα ακόλουθα Τμήματα:

α) Τμήμα Πολιτικής Προστασίας Περιφερειακής Ενότητας Ροδόπης.

β) Τμήμα Πολιτικής Προστασίας Περιφερειακής Ενότητας Δράμας.

γ) Τμήμα Πολιτικής Προστασίας Περιφερειακής Ενότητας Καβάλας.

δ) Τμήμα Πολιτικής Προστασίας Περιφερειακής Ενότητας Ξάνθης.

ε) Τμήμα Πολιτικής Προστασίας Περιφερειακής Ενότητας Έβρου.

4 ΛΟΙΠΟΙ ΕΜΠΛΕΚΟΜΕΝΟΙ ΦΟΡΕΙΣ

Για την υλοποίηση, σε όλα τα επίπεδα, των Σχεδίων Διαχείρισης Κινδύνων Πλημμύρας απαιτείται η εμπλοκή και ενεργός συμμετοχή με καθορισμένες αρμοδιότητες διαφόρων αρχών, φορέων, οργανισμών και εταίρων.

Στο πλαίσιο αυτό η Γενική Γραμματεία Πολιτικής Προστασίας, η οποία υπάγεται στο Υπουργείο Κλιματικής Κρίσης και Πολιτικής Προστασίας στην υπ΄αριθμ. πρωτοκόλλου Α1841/5-10-2022 απόφαση καθόρισε τα «Έργα και Μέτρα για την αντιμετώπιση των πλημμυρικών φαινομένων – Προπαρασκευαστικές δράσεις εμπλεκόμενων φορέων».

Σύμφωνα με την ανωτέρω απόφαση ορίζεται ότι προκύπτει η ανάγκη τόσο για τη δρομολόγηση έργων και εργασιών αντιπλημμυρικής προστασίας με στόχο την αποτροπή εμφάνισής τους και τη μείωση των επιπτώσεών τους, όσο και της λήψης μέτρων πολιτικής προστασίας για την εξασφάλιση της ετοιμότητας για την αντιμετώπιση εκτάκτων αναγκών και την άμεση διαχείριση των συνεπειών τους. Στην κατηγορία των έργων και εργασιών αντιπλημμυρικής προστασίας εντάσσονται κυρίως:

- η μελέτη, ο προγραμματισμός και η κατασκευή νέων αντιπλημμυρικών και προστατευτικών έργων που αποβλέπουν στην περαιτέρω μείωση εμφάνισης πλημμυρικών φαινομένων,
- η μελέτη, ο προγραμματισμός και η κατασκευή έργων αντιμετώπισης διάβρωσης των εδαφών, ιδίως σε δασικές εκτάσεις που η φυσική τους βλάστηση πρόσφατα έχει καταστραφεί από πυρκαγιές (έργα ορεινής υδρονομίας, αναβαθμοί συγκράτησης φερτών υλών, κορμοφράγματα, κλπ.),
- η εκτέλεση πάσης φύσεως εργασιών άρσης προσχώσεων, καθαρισμού κοίτης υδατορεμάτων από φερτά υλικά ή άλλα εμπόδια που δυσκολεύουν την ελεύθερη απορροή των υδάτων από τη φυσική κοίτη του υδατορέματος, εφόσον συντρέχουν λόγοι,
- ο έλεγχος λειτουργίας και, εφόσον συντρέχουν λόγοι, εργασίες συντήρησης των υφισταμένων έργων αντιπλημμυρικής προστασίας για τη διασφάλιση της απρόσκοπτης λειτουργίας τους,
- ο έλεγχος λειτουργίας και, εφόσον συντρέχουν λόγοι, εργασίες συντήρησης εγγειοβελτιωτικών έργων και εγκαταστάσεων για την ελαχιστοποίηση του κινδύνου πρόκλησης ζημιών από πλεονάζοντα αρδευτικά και πλημμυρικά ύδατα,
- ο έλεγχος λειτουργίας και εφόσον συντρέχουν λόγοι εργασίες συντήρησης του δικτύου απαγωγής ομβρίων υδάτων των οδών από τους φορείς που είναι υπεύθυνοι συντήρησης και λειτουργίας του οδικού δικτύου.

Νοείται ότι συντονισμός στην αντιμετώπιση εκτάκτων αναγκών και τη διαχείριση των συνεπειών είναι η οργάνωση και διατήρηση της συνεργασίας μεταξύ των διαφόρων οργανικών μονάδων μιας υπηρεσίας ή ενός φορέα ή μιας δομής διοίκησης, καθώς και μεταξύ φορέων ή υπηρεσιών ή άλλου εμπλεκομένου δυναμικού και μέσων πολιτικής προστασίας για την εξασφάλιση ενιαίας και συγχρονισμένης δράσης.

Βάσει των ανωτέρω, στον πίνακα που ακολουθεί παρατίθενται οι ρόλοι και οι αρμοδιότητες όλων των εμπλεκόμενων φορέων σε έργα, δράσεις, μέτρα πρόληψης καθώς και στην αντιμετώπιση έκτακτων αναγκών και διαχείρισης συνεπειών λόγω πλημμυρικών φαινομένων.

Πίνακας 4-1: Εμπλεκόμενοι φορείς διαχείρισης πλημμυρικών φαινομένων.

Α/Α	Στάδιο πρόληψης /ετοιμότητας /αντιμετώπισης σύμφωνα με το υπ. αριθ. Α1841/5-10-2022 απόφαση της ΓΓΠΠ	Εμπλεκόμενοι φορείς
1	Αξιολόγηση και Διαχείριση των Κινδύνων Πλημμύρας	ΥΠΕΝ, ΓΓΦΠΥ, ΓΔΥ, Δ/νσεις Υδάτων, ΓΓΠΠ, Αποκεντρωμένη Διοίκηση, Περιφέρειες
2	Έργα διευθέτησης – αντιπλημμυρικής προστασίας (Αρμοδιότητες μελέτης, ανάθεσης και εκτέλεσης έργων διευθέτησης, αντιπλημμυρικής προστασίας και εργασιών συντήρησης)	ΥΠΕΝ, ΥΠΥΜΕ, Αποκεντρωμένη Διοίκηση, Περιφέρειες, Περιφερειακές Ενότητες (ΠΕ), Ο.Τ.Α. Α' Βαθμού, Δασικές Υπηρεσίες/Αποκεντρωμένη Διοίκηση, Δ/νσεις Τεχνικών Έργων/Περιφέρεια, Τεχνικές Υπηρεσίες/Δήμοι, Δ/νση Αντιπλημμυρικών & Εγγειοβελτιωτικών Έργων /ΥΠΥΜΕ
3	Εργα αντιπλημμυρικής προστασίας στην ορεινή και πεδινή κοίτη υδατορέματος	▪ Δ/νση Τεχνικών Έργων της οικείας Περιφέρειας (για έργα που δεν εκτελούνται από τις Υπηρεσίες του Υπουργείου Περιβάλλοντος και Ενέργειας, ή τις υπηρεσίες του Υπουργείου Υποδομών & Μεταφορών) ▪ οικεία Δασική Υπηρεσία του Υπουργείου Περιβάλλοντος και Ενέργειας για το τμήμα της ορεινής κοίτης (ειδικά δασοτεχνικά έργα)
4	Έργα που χαρακτηρίζονται ως ειδικά και σημαντικά έργα Εθνικού Επιπέδου	Δ/νση Αντιπλημμυρικών και Εγγειοβελτιωτικών Έργων (Δ19) της Γενικής Γραμματείας Υποδομών του Υπουργείου Υποδομών και Μεταφορών.
5	Ειδικά ζητήματα για αντιπλημμυρικά έργα εντός της κοιλάδας του ποταμού Έβρου	ΕΥΔΕ Μακεδονίας, Ηπείρου και Θράκης (ασκεί καθήκοντα Διευθύνουσας Υπηρεσίας για όλα τα έργα αρμοδιότητας της Γενικής Διεύθυνσης Συγκοινωνιακών Υποδομών, πλην των έργων που εκτελούνται στο πλαίσιο συμβάσεων παραχώρησης και της Γενικής Διεύθυνσης Υδραυλικών, Λιμενικών και Κτηριακών Υποδομών της Γενικής Γραμματείας Υποδομών, τα οποία ανήκουν χωρικά στις Περιφέρειες Κεντρικής και Δυτικής Μακεδονίας, Ηπείρου και Ανατολικής Μακεδονίας – Θράκης) Σημειώνεται ότι η συντήρηση των υφιστάμενων αντιπλημμυρικών και εγγειοβελτιωτικών έργων της κοιλάδας του ποταμού Έβρου ανήκει στις Διευθύνσεις Τεχνικών Έργων της Περιφέρειας Ανατολικής Μακεδονίας και Θράκης σύμφωνα με τις διατάξεις του Ν. 3852/2010 (ΠΔ 109/2014).
6. Οριοθέτηση Υδατορεμάτων		
6.1.	Γενικό πλαίσιο	- Υποβολή Φακέλου από α) Υπουργείου Περιβάλλοντος και Ενέργειας ή β) της Γενικής Γραμματείας Υποδομών ή γ) της Αποκεντρωμένης Διοίκησης ή δ) της Περιφέρειας ή ε) του οικείου Δήμου ή στ) φυσικών ή νομικών προσώπων - Έλεγχος και Γνωμοδότηση από τη Δ/νση Τοπογραφικών Εφαρμογών της Γενικής Δ/νσης Πολεοδομίας της Γ.Γ. Χωρικού Σχεδιασμού & Αστικού Περιβάλλοντος του Υπουργείου Περιβάλλοντος και Ενέργειας

Α/Α	Στάδιο πρόληψης /ετοιμότητας /αντιμετώπισης σύμφωνα με το υπ. αριθ. Α1841/5-10-2022 απόφαση της ΓΓΠΠ	Εμπλεκόμενοι φορείς
6.2.	Κατ' εξαίρεση οριοθέτηση μικρών υδατορεμάτων	Οικεία Αποκεντρωμένη Διοίκηση (μετά από εισήγηση της Διεύθυνσης Υδάτων)
6.3.	Εκ νέου οριοθέτηση υδατορεμάτων	ΓΓ της οικείας Αποκεντρωμένης Διοίκησης (μετά από εισήγηση της οικείας Διεύθυνσης Υδάτων της Αποκεντρωμένης Διοίκησης), Τεχνικές Υπηρεσίες, Υπηρεσίες Περιβάλλοντος, Πολεοδομικές Υπηρεσίες
7	Καθαρισμός και αστυνόμευση ρεμάτων	Περιφέρειες: Διευθύνσεις Τεχνικών Έργων, Δήμοι: Τεχνικές Υπηρεσίες, ΕΛ.ΑΣ, Λιμενικές Αρχές, Διεύθυνση Δημόσιας Περιουσίας/Υπουργείο Οικονομικών, Διευθύνσεις Περιβάλλοντος
8	Αντιμετώπιση αυθαίρετης δόμησης εντός υδατορεμάτων	Περιφερειακά και Τοπικά Παρατηρητήρια Ν. 4495/2017 ΦΕΚ 167 Α΄3-11-2017, οικεία Υπηρεσία Δόμησης (Υ.ΔΟΜ), ΥΠΕΝ, Επιθεωρητές Δόμησης του Σώματος Επιθεώρησης της Ειδικός Γραμματείας του Σώματος Επιθεωρητών και Ελεγκτών του ΥΠΕΝ
9	Δρομολόγηση έργων και δραστηριοτήτων άμεσης αντιμετώπισης συνεπειών από την εκδήλωση πλημμυρικών φαινομένων	
9.1.	Εξαίρεση από Περιβαλλοντική Αδειοδότηση	Διεύθυνση Περιβαλλοντική Αδειόδοτηση (ΔΙ.Π.Α.) της Γενικής Δ/νσης Περιβαλλοντικής Πολιτικής ΥΠΕΝ
9.2.	Εξαίρεση από Οριοθέτηση	Δ/νσης Προστασίας και Διαχείρισης Υδάτινου Περιβάλλοντος (πρώην Ε.Γ.Υ.) του ΥΠΕΝ
9.3.	Εκτέλεση έργων κατά παρέκκλιση διαδικασιών σε χώρο αιγιαλού, παραλίας, όχθης, παρόχθιας ζώνης, υδάτινου στοιχείου, πυθμένα και υπεδάφους του βυθού της θάλασσας, λιμνοθάλασσας, λίμνης και της κοίτης πλεύσιμου ποταμού.	Κτηματικές Υπηρεσίες, Λιμενικές Αρχές, Περιβαλλοντικά Αδειοδοτούσες Αρχές,
10	Χαρτογραφική αποτύπωση των περιοχών που έχουν κηρυχθεί σε Κατάσταση Έκτακτης Ανάγκης Πολιτικής Προστασίας	Δ/νση Σχεδιασμού και Αντιμετώπισης Εκτάκτων Αναγκών της ΓΓΠΠ, Περιφέρειες, Δήμοι
11	Έργα δασοτεχνικής διευθέτησης χειμάρρων και αντιπλημμυρικών και αντιδιαβρωτικών έργων σε δάση και δασικές εκτάσεις	Δασικές Υπηρεσίες/Αποκεντρωμένη Διοίκηση ΥΠΕΝ/ Δ/νση Δασικών Έργων και Υποδομών, Γενική Δ/νση Ανάπτυξης και Προστασίας Δασών και Αγροπεριβάλλοντος
12	Συντήρηση και Αποκατάσταση της Λειτουργικότητας Εγγειοβελτιωτικών Έργων	ΟΕΒ, ΟΤΑ, ΓΟΕΒ, ΤΟΕΒ, Περιφέρεια, Τμήμα Αξιοποίησης Εγγειοβελτιωτικών Έργων και Μηχανικού Εξοπλισμού/Διεύθυνση Εγγείων Βελτιώσεων και Εδαφοϋδατικών Πόρων/ ΥΠΑΑΤ
13	Κανονισμός Ασφάλειας Φραγμάτων	Διοικητική Αρχή Φραγμάτων (ΔΑΦ)
14	Έλεγχος καλής λειτουργίας και συντήρησης του δικτύου ομβρίων	Παραχωρισιούχοι, Περιφέρεια, ΥΠ.ΥΠΟ.ΜΕ, ΓΓΔΕ, Δ/ΝΣΗ ΛΣΕΥΣΠ (Δ17), Δ/νση Τεχνικών Έργων ΠΕ

Α/Α	Στάδιο πρόληψης /ετοιμότητας /αντιμετώπισης σύμφωνα με το υπ. αριθ. Α1841/5-10-2022 απόφαση της ΓΓΠΠ	Εμπλεκόμενοι φορείς
	υδάτων στα ολοκληρωμένα τμήματα αυτοκινητοδρόμων	
15	Έλεγχος καλής λειτουργίας και συντήρησης του δικτύου ομβρίων υδάτων στο οδικό δίκτυο	Περιφέρειες, υπόλοιπο δημόσιο οδικό δίκτυο (πλην αυτοκινητόδρομων) ανήκει στην αρμοδιότητα συντήρησης των Δήμων, ΔΕΥΑ, Τεχνικές Υπηρεσίες
16	Συντήρηση και αποκατάσταση ζημιών αγροτικού οδικού δικτύου	Δήμοι, για περιοχές αναδασμού: πριν την κύρωση του αναδασμού Δήμοι – μετά την κύρωση αρμόδιος ΟΕΒ, Δ/νση Εγγείων Βελτιώσεων & Εδαφοϋδατικών Πόρων του Υπουργείου Αγροτικής Ανάπτυξης
17	Χαρτογραφική Αποτύπωση Κατανομής Αρμοδιοτήτων Συντήρησης του Οδικού Δικτύου της Χώρας	Δ/νση Σχεδιασμού & Αντιμετώπισης Εκτάκτων Αναγκών/ ΓΓΠΠ
18	Προειδοποιητική Σήμανση σε Ιρλανδικές Διαβάσεις	ΕΛΑΣ/Τροχαία

Επιπλέον των ανωτέρω στην υπ΄ αριθμ. πρωτοκόλλου Α1841/5-10-2022 απόφαση της Γενικής Γραμματείας Πολιτικής Προστασίας, καθορίζονται και τα έργα και τα μέτρα πρόληψης και οι προπαρασκευαστικές δράσεις των Δήμων και των Περιφερειών για την αντιμετώπιση των πλημμυρικών φαινομένων. Επίσης καθορίζονται οι προπαρασκευαστικές δράσεις των Αποκεντρωμένων Διοικήσεων. **Παράλληλα με τη καταγραφή των μέτρων και έργων καθορίζονται οι εμπλεκόμενοι φορείς, υπηρεσίες (Δήμων, Περιφερειών, Αποκεντρωμένων, ΕΜΥ, ΕΚΑΒ, ΕΛΑΣ, Συντονιστικά όργανα Δήμων, Περιφερειών και Περιφερειακών Ενοτήτων) κλπ. και οι μεταξύ τους συνεργασίες και συνεργίες**. Τα βασικότερα σημεία παρατίθενται ακολούθως:

- ✓ **Έργα και μέτρα πρόληψης και προπαρασκευαστικές δράσεις των Δήμων για την αντιμετώπιση των πλημμυρικών φαινομένων**

Τα προληπτικά έργα των Δήμων που συμβάλλουν στην μείωση του κινδύνου εκδήλωσης πλημμυρικών φαινομένων καθώς και των συνεπειών τους, **δρομολογούνται με εντολή Δημάρχων** και προσδιορίζονται θεματικά στις παρακάτω ενότητες:

- Τον έλεγχο και τη συντήρηση του δικτύου ομβρίων υδάτων των οδών αρμοδιότητας Δήμου
- Τον έλεγχο και τη συντήρηση του αντιπλημμυρικών έργων, αρμοδιότητας λειτουργίας και συντήρησης του Δήμου.
- Τον έλεγχο και τη συντήρηση εγγειοβελτιωτικών έργων αρμοδιότητας Δήμου
- Τον προγραμματισμό και εκτέλεση νέων έργων αντιπλημμυρικής προστασίας

Τα προπαρασκευαστικά μέτρα και δράσεις πολιτικής προστασίας που συμβάλλουν στην ετοιμότητα του ανθρώπινου δυναμικού και των μέσων που διαθέτουν οι Δήμοι για την αντιμετώπιση εκτάκτων αναγκών και την άμεση/βραχεία διαχείριση των συνεπειών από την εκδήλωση πλημμυρικών φαινομένων, **δρομολογούνται με εντολή Δημάρχων** και προσδιορίζονται θεματικά στις παρακάτω ενότητες:

- Ορισμός υπευθύνων του Γραφείου Πολιτικής Προστασίας του Δήμου

- Συντήρηση εξοπλισμού και μέσων που θα χρησιμοποιηθούν για την αντιμετώπιση εκτάκτων αναγκών και την άμεση/βραχεία διαχείριση των συνεπειών από την εκδήλωση πλημμυρικών φαινομένων
- Σύνταξη σχεδίων για την αντιμετώπιση εκτάκτων αναγκών και την άμεση/βραχεία διαχείριση των συνεπειών από την εκδήλωση πλημμυρικών φαινομένων, με βάση τις οδηγίες σχεδίασης του Γενικού Σχεδίου Αντιμετώπισης Εκτάκτων Αναγκών και Άμεσης/Βραχείας Διαχείρισης των Συνεπειών από την Εκδήλωση Πλημμυρικών Φαινομένων με την κωδική ονομασία «ΔΑΡΔΑΝΟΣ», όπως εκάστοτε ισχύει, και του Πρότυπου Υποδείγματος Σχεδίου Αντιμετώπισης Εκτάκτων Αναγκών και Άμεσης/Βραχείας Διαχείρισης Συνεπειών από την Εκδήλωση Πλημμυρικών Φαινομένων για την σύνταξη σχεδίων από τους Δήμους της χώρας, όπως εκάστοτε ισχύει, που εκδίδονται από την ΓΓΠΠ
- Σύνταξη ή επικαιροποίηση των μνημονίων ενεργειών για την αντιμετώπιση εκτάκτων αναγκών και την άμεση/βραχεία διαχείριση των συνεπειών από την εκδήλωση πλημμυρικών φαινομένων, από τα Γραφεία Πολιτικής Προστασίας των Δήμων, βάσει των δράσεων που προβλέπονται Γενικό Σχέδιο Αντιμετώπισης Εκτάκτων Αναγκών και Άμεσης/Βραχείας Διαχείρισης των Συνεπειών από την Εκδήλωση Πλημμυρικών Φαινομένων, όπως εκάστοτε ισχύει. Το ανωτέρω μνημόνιο ενεργειών προσαρτάται στο Σχέδιο Αντιμετώπισης Εκτάκτων Αναγκών και Άμεσης/Βραχείας Διαχείρισης των Συνεπειών από την Εκδήλωση Πλημμυρικών Φαινομένων του Δήμου
- Μετά τη σύνταξη ή επικαιροποίηση των ανωτέρω μνημονίων ενεργειών, κρίνεται σκόπιμο για λόγους άμεσης κινητοποίησης αντίγραφα του μνημονίου ενεργειών (συμπεριλαμβανομένου καταλόγου με τηλέφωνα επικοινωνίας των επιχειρησιακά υπευθύνων σε καταστάσεις έκτακτης ανάγκης) να κοινοποιούνται στις Διοικήσεις των Πυροσβεστικών Υπηρεσιών και των υπηρεσιών της ΕΛ.ΑΣ. σε επίπεδο Δήμου
- Κατάρτιση μνημονίων συνεργασίας με ιδιωτικούς φορείς, με την μορφή Μητρώου Εργοληπτών (εταιρειών – φυσικών προσώπων) για την αντιμετώπιση εκτάκτων αναγκών, για την εξασφάλιση
- επιπλέον πόρων προς ενίσχυση του έργου τους στην αντιμετώπιση εκτάκτων αναγκών και τη διαχείριση των συνεπειών από την πλημμυρικών φαινομένων.
- Ενημέρωση του κοινού για τη λήψη μέτρων πρόληψης και αυτοπροστασίας από κινδύνους που προέρχονται από την εκδήλωση πλημμυρικών φαινομένων
- Σύσταση και συγκρότηση επιτροπών καταγραφής ζημιών για την χορήγηση οικονομικής ενίσχυσης σε όσους περιέρχονται σε κατάσταση ανάγκης συνεπεία πλημμυρικών φαινομένων (προνοιακό επίδομα)
- Εκ των προτέρων προσδιορισμός χώρων προσωρινής εναπόθεσης φερτών υλικών και μπαζών από τους χώρους αρμοδιότητας των Δήμων μετά την εκδήλωση πλημμυρικών φαινομένων.
- Σύγκληση των Συντονιστικών Τοπικών Οργάνων (ΣΤΟ) με ευθύνη των Δημάρχων
- Συμμετοχή στα Συντονιστικά Όργανα Πολιτικής Προστασίας των Περιφερειακών Ενοτήτων (ΣΟΠΠ), εφόσον προσκληθεί, για την επίλυση ζητημάτων συνεργασίας μεταξύ των εμπλεκομένων φορέων στην αντιμετώπιση εκτάκτων αναγκών από την εκδήλωση πλημμυρικών φαινομένων
- Διενέργεια ασκήσεων Πολιτικής Προστασίας για την εκπαίδευση του προσωπικού και την αξιολόγηση της επιχειρησιακής ετοιμότητας των υπηρεσιών του Δήμου για την αντιμετώπιση

εκτάκτων αναγκών και την άμεση/βραχεία διαχείριση των συνεπειών από την εκδήλωση πλημμυρικών φαινομένων, σύμφωνα με τις κατευθυντήριες οδηγίες της ΓΓΠΠ

- Οι ανωτέρω δράσεις πολιτικής προστασίας έχουν ως στόχο την προετοιμασία του μηχανισμού πολιτικής προστασίας για την αντιμετώπιση εκτάκτων αναγκών και την άμεση/βραχεία διαχείριση των συνεπειών από την εκδήλωση πλημμυρικών φαινομένων.

Στο πλαίσιο του συντονισμού και της επίβλεψης του έργου της πολιτικής προστασίας για την ετοιμότητα αντιμετώπισης κινδύνων από την εκδήλωση πλημμυρικών φαινομένων εντός των διοικητικών ορίων των Δήμων, κρίνεται απαραίτητο **με ευθύνη των Δημάρχων** να **συγκαλούνται** ετησίως πριν την έναρξη της χειμερινής περιόδου, **τα Συντονιστικά Τοπικά Όργανα Πολιτικής Προστασίας (ΣΤΟ) με σκοπό τον καλύτερο συντονισμό των φορέων που εμπλέκονται σε επίπεδο Δήμου** σε δράσεις πολιτικής προστασίας για την αντιμετώπιση κινδύνων από την εκδήλωση πλημμυρικών φαινομένων. Στις συνεδριάσεις αυτές θα εξετασθούν θέματα σχετικά με:

- την ετοιμότητα των υπηρεσιών των Δήμων που εμπλέκονται σε δράσεις πολιτικής προστασίας (συντήρηση εξοπλισμού και μηχανημάτων, ανάθεση και καταμερισμός αρμοδιοτήτων, εξουσιοδοτικές πράξεις, κλπ)
- τη διασφάλιση της επικοινωνίας μεταξύ όλων των εμπλεκόμενων υπηρεσιών και οργάνων σε επίπεδο Δήμου για την απρόσκοπτη ροή πληροφοριών
- την ενημέρωση της οργανικής μονάδας Πολιτικής Προστασίας του Δήμου για τις δράσεις που αναλαμβάνουν **οι λοιποί επιχειρησιακά εμπλεκόμενοι φορείς και υπηρεσίες σε επίπεδο Δήμου (Π.Σ., ΕΛ.ΑΣ., κλπ)** στο πλαίσιο αντιμετώπισης εκτάκτων αναγκών και διαχείρισης των συνεπειών από την εκδήλωση πλημμυρικών φαινομένων
- **το συντονισμό δράσεων πολιτικής προστασίας των λοιπών φορέων (ΕΛ.ΑΣ., Π.Σ., ΕΚΑΒ, κλπ)** σε επίπεδο Δήμου για την αντιμετώπιση κινδύνων από την εκδήλωση πλημμυρικών φαινομένων.
- τις αρμοδιότητες του Δήμου στη συντήρηση και αποκατάσταση βλαβών στο οδικό δικτύου εντός της επικράτειας του Δήμου, με έμφαση στο αγροτικό οδικό δίκτυο
- την κατάσταση του δικτύου ομβρίων υδάτων των οδών καθώς και των αντιπλημμυρικών έργων αρμοδιότητας Δήμου,
- τον προσδιορισμό μέτρων πρόληψης και ετοιμότητας όταν **προβλέπεται από την ΕΜΥ** η εκδήλωση έντονων καιρικών φαινομένων (ισχυρές βροχές και καταιγίδες, κλπ.)
- προσδιορισμός δράσεων στο πλαίσιο υλοποίησης της δράσης της οργανωμένης απομάκρυνσης πολιτών, βάσει των δράσεων που προβλέπονται στο Γενικό Σχέδιο Αντιμετώπισης Εκτάκτων Αναγκών και Άμεσης/Βραχείας Διαχείρισης των Συνεπειών από την Εκδήλωση Πλημμυρικών Φαινομένων, όπως εκάστοτε ισχύει,
- **Την αξιοποίηση των Εθελοντικών Οργανώσεων Πολιτικής Προστασία**ς που δραστηριοποιούνται σε επίπεδο Δήμου σε δράσεις για την υποστήριξη του έργου του Δημάρχου στην αντιμετώπιση εκτάκτων αναγκών και την άμεση/βραχεία διαχείριση των συνεπειών από την εκδήλωση πλημμυρικών φαινομένων, καθώς και κάθε άλλο θέμα που κρίνεται απαραίτητο για την αντιμετώπιση κινδύνων που προέρχονται από την εκδήλωση πλημμυρικών φαινομένων.

Στα ΣΤΟ καλούνται και εκπρόσωποι της οικείας ΔΕΥΑ (Δημοτική Επιχείρηση Ύδρευσης και Αποχέτευσης), προκειμένου να ενημερώσουν σχετικά με τις εργασίες καθαρισμού φρεατίων υδροσυλλογής και μέτρων προστασίας υποδομών ύδρευσης έναντι πλημμυρικού κινδύνου, κλπ.

Επίσης, στα ΣΤΟ είναι σκόπιμο να κληθούν να συμμετάσχουν και εκπρόσωποι των Οργανισμών Εγγείων Βελτιώσεων (ΟΕΒ) που δραστηριοποιούνται στα όρια ευθύνης των αντίστοιχων Δήμων, για να ενημερώσουν σχετικά με την καλή λειτουργία των εγγειοβελτιωτικών έργων αρμοδιότητάς τους (στραγγιστικά δίκτυα, στραγγιστικοί τάφροι, αρδευτικά και στραγγιστικά αντλιοστάσια, κλπ), καθώς και για να επιλυθούν ζητήματα σχετικά με την αρμοδιότητα συντήρησης και αποκατάστασης βλαβών στο αγροτικό οδικό δίκτυο σε περιοχές αναδασμών, κλπ.

Στην συνέχεια, οι αποφάσεις και τα πρακτικά των Σ.Τ.Ο. διαβιβάζονται, με ευθύνη των γραμματέων των ΣΤΟ, στα Γραφεία Πολιτικής Προστασίας των Δήμων, στους εκπροσωπούμενους στα Σ.Ο.Π.Π. φορείς, στη Δ/νση Πολιτικής Προστασίας της οικείας Περιφέρειας και στη Δ/νση Πολιτικής Προστασίας της οικείας Αποκεντρωμένης Διοίκησης, για την ενημέρωση του Περιφερειάρχη και του Συντονιστή Αποκεντρωμένης Διοίκησης, αντίστοιχα, στο πλαίσιο της αμοιβαίας συνεργασίας και διαλειτουργικότητας μεταξύ των φορέων Τοπικής Αυτοδιοίκησης.

Τέλος για το σχεδιασμό και τη διεξαγωγή ασκήσεων Πολιτικής Προστασίας ισχύουν τα ακόλουθα:

- μετά την ολοκλήρωση του Σχεδίου Αντιμετώπισης Εκτάκτων Αναγκών **με εντολή των Δημάρχων, τα γραφεία Πολιτικής Προστασίας των Δήμων** καλούνται να προγραμματίζουν σε ετήσια βάση μια άσκηση ετοιμότητας για την αντιμετώπιση εκτάκτων αναγκών και την άμεση/βραχεία διαχείριση των συνεπειών από την εκδήλωση πλημμυρικών φαινομένων, βάσει του ανωτέρω σχεδίου, συμπεριλαμβανομένης και της οργανωμένης προληπτικής απομάκρυνσης πολιτών.
- Οι ασκήσεις αυτές θα πρέπει να εστιάζουν κατά κύριο λόγο σε θέματα κατανομής ρόλων και αρμοδιοτήτων των υπηρεσιών των Δήμων, με στόχο την επαύξηση της διαλειτουργικότητας και συνεργασίας όλων των οργανικών μονάδων των Δήμων, στο πλαίσιο του θεσμικού τους ρόλου στην αντιμετώπιση κινδύνων από την εκδήλωση πλημμυρικών φαινομένων.
- Τονίζεται ότι σε αρχικό στάδιο οι ασκήσεις αυτές θα πρέπει να επικεντρώνονται μόνο στην άσκηση των οργανικών μονάδων και υπηρεσιών των Δήμων, για τη βελτίωση του σχεδιασμού τους στην αντιμετώπιση εκτάκτων αναγκών και την άμεση/βραχεία διαχείριση των συνεπειών από την εκδήλωση πλημμυρικών φαινομένων, χωρίς την εμπλοκή άλλων φορέων και υπηρεσιών (ΕΛ.ΑΣ., Π.Σ., ΕΚΑΒ, κλπ).
- Σε δεύτερο στάδιο θα κληθούν να συμμετέχουν στις ανωτέρω ασκήσεις και οι λοιποί εμπλεκόμενοι φορείς σε επίπεδο **Δήμου (διυπηρεσιακή άσκηση),** στο πλαίσιο συντονισμού και διαλειτουργικότητας μεταξύ τους, για υλοποίηση δράσεων που συνδέονται με την αντιμετώπιση εκτάκτων αναγκών και την άμεση/βραχεία διαχείριση των συνεπειών από την εκδήλωση πλημμυρικών φαινομένων.
- **Η Δ/νση Σχεδιασμού Αντιμετώπισης Εκτάκτων Αναγκών της ΓΓΠΠ** δύναται να συνδράμει στον σχεδιασμό, διεξαγωγή και αποτίμηση των ανωτέρω ασκήσεων Πολιτικής Προστασίας σε επίπεδο Δήμου, κατόπιν σχετικού αιτήματος.

✓ **Έργα και μέτρα πρόληψης και προπαρασκευαστικές δράσεις των Περιφερειών για την αντιμετώπιση των πλημμυρικών φαινομένων**

Τα προληπτικά έργα των Περιφερειών που συμβάλλουν στην μείωση του κινδύνου εκδήλωσης πλημμυρικών φαινομένων καθώς και των συνεπειών τους, **δρομολογούνται με εντολή Περιφερειάρχη** και προσδιορίζονται θεματικά στις παρακάτω ενότητες:

- Τον έλεγχο και τη συντήρηση του δικτύου ομβρίων υδάτων των οδών αρμοδιότητας Περιφέρειας
- Τον έλεγχο και τη συντήρηση του αντιπλημμυρικών έργων, αρμοδιότητας λειτουργίας και συντήρησης της Περιφέρειας
- Την εκτέλεση εργασιών καθαρισμού ρεμάτων και των απαλλοτριωμένων χώρων παρά τα ρέματα, εφόσον συντρέχουν λόγοι μετά από σχετικό έλεγχο
- Τον έλεγχο και τη συντήρηση εγγειοβελτιωτικών έργων αρμοδιότητας Περιφέρειας
- Την παροχή οδηγιών και η παρακολούθηση εφαρμογής σχεδίων και εργασιών συντήρησης εγγειοβελτιωτικών έργων από τους ΟΕΒ
- Τον προγραμματισμό και εκτέλεση νέων έργων αντιπλημμυρικής προστασίας.

Τα προπαρασκευαστικά μέτρα και δράσεις πολιτικής προστασίας που συμβάλλουν στην ετοιμότητα του ανθρώπινου δυναμικού και των μέσων που διαθέτουν οι Περιφέρειες για την αντιμετώπιση εκτάκτων αναγκών και την άμεση/βραχεία διαχείριση των συνεπειών από την εκδήλωση πλημμυρικών φαινομένων, **δρομολογούνται με εντολή Περιφερειαρχών ή των αρμόδιων Αντιπεριφερειαρχών** που ενεργούν σύμφωνα με τις οδηγίες και τις κατευθύνσεις που τους παρέχουν οι Περιφερειάρχες, προσδιορίζονται θεματικά στις παρακάτω ενότητες:

- Συντήρηση εξοπλισμού και μέσων της Περιφέρειας (συμπεριλαμβανομένων και των οικείων Περιφερειακών Ενοτήτων) που θα χρησιμοποιηθούν για την αντιμετώπιση εκτάκτων αναγκών και την άμεση/βραχεία διαχείριση των συνεπειών από την εκδήλωση πλημμυρικών φαινομένων.
- Σύνταξη σχεδίων για την αντιμετώπιση εκτάκτων αναγκών και την άμεση/βραχεία διαχείριση των συνεπειών από την εκδήλωση πλημμυρικών φαινομένων, με βάση τις οδηγίες σχεδίασης του Γενικού Σχεδίου Αντιμετώπισης Εκτάκτων Αναγκών και Άμεσης/Βραχείας Διαχείρισης των Συνεπειών από την Εκδήλωση Πλημμυρικών Φαινομένων με την κωδική ονομασία «ΔΑΡΔΑΝΟΣ», όπως εκάστοτε ισχύει,
- **Σύνταξη ή επικαιροποίηση των μνημονίων ενεργειών** για την αντιμετώπιση εκτάκτων αναγκών και την άμεση/βραχεία διαχείριση των συνεπειών από την εκδήλωση πλημμυρικών φαινομένων, από τις Δ/νσεις Πολιτικής Προστασίας των Περιφερειών, βάσει των δράσεων που προβλέπονται στο Γενικό Σχέδιο Αντιμετώπισης Εκτάκτων Αναγκών και Άμεσης/Βραχείας Διαχείρισης των Συνεπειών από την Εκδήλωση Πλημμυρικών Φαινομένων, όπως εκάστοτε ισχύει. Το ανωτέρω μνημόνιο ενεργειών προσαρτάται στο Σχέδιο Αντιμετώπισης Εκτάκτων Αναγκών και Άμεσης/Βραχείας Διαχείρισης των Συνεπειών από την Εκδήλωση Πλημμυρικών Φαινομένων της Περιφέρειας
- Μετά τη σύνταξη ή επικαιροποίηση των ανωτέρω μνημονίων ενεργειών, κρίνεται σκόπιμο για λόγους άμεσης κινητοποίησης να **κοινοποιούνται στις Διοικήσεις των Πυροσβεστικών Υπηρεσιών και των υπηρεσιών της ΕΛ.ΑΣ. σε επίπεδο Περιφέρειας**

- Κατάρτιση μνημονίων συνεργασίας με ιδιωτικούς φορείς, με την μορφή Μητρώου Εργοληπτών (εταιρειών – φυσικών προσώπων) για την αντιμετώπιση εκτάκτων αναγκών, για την εξασφάλιση επιπλέον πόρων προς ενίσχυση του έργου τους στην αντιμετώπιση εκτάκτων αναγκών και τη διαχείριση των συνεπειών από την πλημμυρικών φαινομένων,
- **Ορισμό Περιφερειακού Συντονιστή Κρατικής Αρωγής** (άρθρο 15 Ν.4797/2021 όπως ισχύει), με απόφαση του οικείου περιφερειάρχη σε κάθε Περιφερειακή Ενότητα, ο οποίος αποτελεί τον μόνιμο σύνδεσμο της Περιφερειακής Ενότητας με την Επιτροπή του άρθρου 13 «Κυβερνητική Επιτροπή Κρατικής Αρωγής» του Ν. 4797/2021 όπως ισχύει. Το έργο του Περιφερειακού Συντονιστή Κρατικής Αρωγής, στο πλαίσιο εφαρμογής των διατάξεων του Ν.4797/2021 περί κρατικής αρωγής προς επιχειρήσεις και μη κερδοσκοπικού χαρακτήρα φορείς για θεομηνίες, εκτελείται υπό τις οδηγίες και τον άμεσο έλεγχο του Αντιπεριφερειάρχη, στον οποίο έχουν ανατεθεί οι αρμοδιότητες που απορρέουν από το άρθρο 160 του ν. 3852/2010 (Α' 87).
- Ενημέρωση του κοινού για τη λήψη μέτρων πρόληψης και αυτοπροστασίας από κινδύνους που προέρχονται από την εκδήλωση πλημμυρικών φαινομένων
- Εκ των προτέρων προσδιορισμός χώρων προσωρινής εναπόθεσης φερτών υλικών και μπαζών από τους χώρους αρμοδιότητας των Περιφερειών μετά την εκδήλωση πλημμυρικών φαινομένων, σε συνεργασία με τους οικείους Δήμους
- Σύγκληση των **Συντονιστικών Οργάνων Πολιτικής Προστασίας (ΣΟΠΠ)** των Περιφερειακών Ενοτήτων, **με εντολή των Περιφερειαρχών και ευθύνη των Αντιπεριφερειαρχών.**
- **Διενέργεια ασκήσεων** Πολιτικής Προστασίας για την εκπαίδευση του προσωπικού και την αξιολόγηση της επιχειρησιακής ετοιμότητας των υπηρεσιών της Περιφέρειας για την αντιμετώπιση εκτάκτων αναγκών και την άμεση/βραχεία διαχείριση των συνεπειών από την εκδήλωση πλημμυρικών φαινομένων σύμφωνα **με τις κατευθυντήριες οδηγίες της ΓΓΠΠ**.
- Οι ανωτέρω δράσεις πολιτικής προστασίας έχουν ως στόχο την ετοιμότητα του μηχανισμού πολιτικής προστασίας για την αντιμετώπιση εκτάκτων αναγκών και την άμεση/βραχεία διαχείριση των συνεπειών από την εκδήλωση πλημμυρικών φαινομένων
- Τονίζεται ότι στο πλαίσιο της προετοιμασίας, στην αρχή κάθε έτους οι Περιφερειάρχες με απόφασή τους, η οποία εκδίδεται κατ' εξαίρεση όλων των υφισταμένων διατάξεων που αφορούν στην αντίστοιχη λειτουργία άλλων υπηρεσιών των Περιφερειών και συνοδεύεται από την πρόβλεψη για τη δέσμευση της σχετικής δαπάνης, σύμφωνα με τις κείμενες διατάξεις (άρθρο 29 του Ν. 4483/2017 – ΦΕΚ 107/Α΄/2017), θα καθορίζουν το ωράριο λειτουργίας των **Διευθύνσεων Πολιτικής Προστασίας των Περιφερειών**, ως προς την αντιμετώπιση εκτάκτων αναγκών που προκύπτουν από φυσικά φαινόμενα ή τεχνολογικά συμβάντα, σε 24ωρη ή 12ωρη βάση κατά τις εργάσιμες ημέρες του έτους, τις Κυριακές και τις εξαιρέσιμες ημέρες του έτους (άρθρο 29 του Ν. 4483/2017 – ΦΕΚ 107/Α΄/2017).

Στο πλαίσιο του συντονισμού και της επίβλεψης του έργου της πολιτικής προστασίας για την ετοιμότητα αντιμετώπισης κινδύνων από την εκδήλωση πλημμυρικών φαινομένων εντός των διοικητικών τους ορίων, κρίνεται απαραίτητο **με εντολή των Περιφερειαρχών και ευθύνη των κατά τόπους αρμοδίων χωρικών Αντιπεριφερειαρχών συγκαλούνται** ετησίως πριν την έναρξη της χειμερινής περιόδου, **τα Συντονιστικά Όργανα Πολιτικής Προστασίας (Σ.Ο.Π.Π.) των**

Περιφερειακών Ενοτήτων με σκοπό τον καλύτερο συντονισμό των φορέων που εμπλέκονται σε επίπεδο Περιφερειακής Ενότητας σε δράσεις πολιτικής προστασίας για την αντιμετώπιση κινδύνων από την εκδήλωση πλημμυρικών φαινομένων. Στις συνεδριάσεις αυτές θα εξετασθούν θέματα σχετικά με:

- την ετοιμότητα των υπηρεσιών της Περιφέρειας και των Περιφερειακών ενοτήτων που εμπλέκονται σε δράσεις πολιτικής προστασίας (συντήρηση εξοπλισμού και μηχανημάτων, ανάθεση και καταμερισμός αρμοδιοτήτων, εξουσιοδοτικές πράξεις, κλπ)
- τη διασφάλιση της επικοινωνίας μεταξύ όλων των εμπλεκόμενων υπηρεσιών και οργάνων σε επίπεδο Περιφέρειας για την απρόσκοπτη ροή πληροφοριών
- την ενημέρωση της Δ/νσης Πολιτικής Προστασίας της Περιφέρειας για τις δράσεις που αναλαμβάνουν **οι λοιποί επιχειρησιακά εμπλεκόμενοι φορείς και υπηρεσίες σε επίπεδο Περιφέρειας (Π.Σ., ΕΛ.ΑΣ., κλπ)** στο πλαίσιο αντιμετώπισης εκτάκτων αναγκών και διαχείρισης των συνεπειών από την εκδήλωση πλημμυρικών φαινομένων
- **το συντονισμό δράσεων πολιτικής προστασίας των λοιπών φορέων (ΕΛ.ΑΣ., Π.Σ., ΕΚΑΒ, κλπ)** για την αντιμετώπιση κινδύνων από την εκδήλωση πλημμυρικών φαινομένων.
- την κατάσταση του δικτύου ομβρίων υδάτων των οδών, ζητημάτων που αφορούν τις εργασίες καθαρισμού υδατορεμάτων, καθώς και των αντιπλημμυρικών έργων αρμοδιότητας Περιφέρειας,
- τον προσδιορισμό μέτρων πρόληψης και ετοιμότητας όταν **προβλέπεται από την ΕΜΥ** η εκδήλωση έντονων καιρικών φαινομένων (ισχυρές βροχές και καταιγίδες)
- προσδιορισμός δράσεων στο πλαίσιο υλοποίησης της δράσης της οργανωμένης απομάκρυνσης πολιτών, βάσει των δράσεων που προβλέπονται στο Γενικό Σχέδιο Αντιμετώπισης Εκτάκτων Αναγκών και Άμεσης/Βραχείας Διαχείρισης των Συνεπειών από την Εκδήλωση Πλημμυρικών Φαινομένων, όπως εκάστοτε ισχύει.
- **Την αξιοποίηση των Εθελοντικών Οργανώσεων Πολιτικής Προστασίας** που δραστηριοποιούνται σε επίπεδο Περιφέρειας σε δράσεις για την υποστήριξη του έργου του Αντιπεριφερειάρχη στην αντιμετώπιση εκτάκτων αναγκών και την άμεση/βραχεία διαχείριση των συνεπειών από την εκδήλωση πλημμυρικών φαινομένων, καθώς και κάθε άλλο θέμα που κρίνεται απαραίτητο για την αντιμετώπιση κινδύνων που προέρχονται από την εκδήλωση πλημμυρικών φαινομένων.
- Επίσης, κρίνεται σκόπιμο στις ανωτέρω **συνεδριάσεις των ΣΟΠΠ** να διευκρινιστούν έγκαιρα, ζητήματα που αφορούν τον καταμερισμό των αρμοδιοτήτων μεταξύ των Περιφερειών και των Δήμων σε έργα συντήρησης αντιπλημμυρικών έργων στα όρια ευθύνης των αντίστοιχων Περιφερειακών Ενοτήτων, καθώς και ζητήματα που αφορούν τον έλεγχο καλής λειτουργίας και συντήρησης του δικτύου ομβρίων υδάτων στο οδικό δίκτυο, με έμφαση στις αστικές περιοχές.
- **Στα ΣΟΠΠ** είναι **σκόπιμο να κληθούν να συμμετάσχουν και εκπρόσωποι των Οργανισμών Εγγείων Βελτιώσεων (ΟΕΒ)** που δραστηριοποιούνται στα όρια ευθύνης των αντίστοιχων Περιφερειακών Ενοτήτων, για να ενημερώσουν σχετικά με την καλή λειτουργία των εγγειοβελτιωτικών έργων αρμοδιότητάς τους (στραγγιστικά δίκτυα, στραγγιστικοί τάφροι, αρδευτικά και στραγγιστικά αντλιοστάσια, κλπ).

- Μετά τη σύγκληση των Συντονιστικών Οργάνων Πολιτικής Προστασίας (ΣΟΠΠ) των Περιφερειακών Ενοτήτων, οι γραμματείς των ΣΟΠΠ **θα κοινοποιήσουν άμεσα τα πρακτικά της συνεδρίασης στους αρμόδιους Αντιπεριφερειάρχες, στις οικείες Δ/νσεις Πολιτικής Προστασίας των Περιφερειών, καθώς και στους εκπροσωπούμενους στα Σ.Ο.Π.Π. φορείς**.

Τέλος, για το σχεδιασμό και τη διεξαγωγή ασκήσεων Πολιτικής Προστασίας :

- μετά την ολοκλήρωση του Σχεδίου Αντιμετώπισης Εκτάκτων Αναγκών και Άμεσης/Βραχείας Διαχείρισης των Συνεπειών από την Εκδήλωση Πλημμυρικών Φαινομένων της Περιφέρειας, **με εντολή των Περιφερειαρχών, οι Δ/νσεις Πολιτικής Προστασίας των Περιφερειών** καλούνται να προγραμματίζουν σε ετήσια βάση μια άσκηση ετοιμότητας για την αντιμετώπιση εκτάκτων αναγκών και την άμεση/βραχεία διαχείριση των συνεπειών από την εκδήλωση πλημμυρικών φαινομένων, βάσει του ανωτέρω σχεδίου, συμπεριλαμβανομένης και της οργανωμένης προληπτικής απομάκρυνσης πολιτών.
- Οι ασκήσεις αυτές θα πρέπει να εστιάζουν κατά κύριο λόγο σε θέματα κατανομής ρόλων και αρμοδιοτήτων των υπηρεσιών της Περιφέρειας, με στόχο την επαύξηση της διαλειτουργικότητας και συνεργασίας όλων των οργανικών μονάδων των Περιφερειών, στο πλαίσιο του θεσμικού τους ρόλου στην αντιμετώπιση κινδύνων από την εκδήλωση πλημμυρικών φαινομένων.
- Τονίζεται ότι **σε αρχικό στάδιο** οι ασκήσεις αυτές θα πρέπει να επικεντρώνονται μόνο στην άσκηση των οργανικών μονάδων και υπηρεσιών των Περιφερειών, για τη βελτίωση του σχεδιασμού τους στην αντιμετώπιση εκτάκτων αναγκών και την άμεση/βραχεία διαχείριση των συνεπειών από την εκδήλωση πλημμυρικών φαινομένων, χωρίς την εμπλοκή άλλων φορέων και υπηρεσιών (ΕΛ.ΑΣ., Π.Σ., ΕΚΑΒ, κλπ).
- Σε **δεύτερο στάδιο** θα κληθούν να συμμετέχουν στις ανωτέρω ασκήσεις και οι λοιποί εμπλεκόμενοι φορείς σε επίπεδο Περιφέρειας **(διυπηρεσιακή άσκηση),** στο πλαίσιο συντονισμού και διαλειτουργικότητας μεταξύ τους, για υλοποίηση δράσεων που συνδέονται με την αντιμετώπιση εκτάκτων αναγκών και την άμεση/βραχεία διαχείριση των συνεπειών από την εκδήλωση πλημμυρικών φαινομένων.
- **Η Δ/νση Σχεδιασμού Αντιμετώπισης Εκτάκτων Αναγκών της ΓΓΠΠ δύναται να συνδράμει στον σχεδιασμό, διεξαγωγή και αποτίμηση των ανωτέρω ασκήσεων Πολιτικής Προστασίας σε επίπεδο Περιφέρειας κατόπιν σχετικού αιτήματος**.

✓ **Προπαρασκευαστικές δράσεις των Αποκεντρωμένων Διοικήσεων**

Οι Αποκεντρωμένες Διοικήσεις στο πλαίσιο προετοιμασίας / ετοιμότητας για τον κίνδυνο πλημμυρών:

- ✓ συμμετέχουν δια των αρμοδίων οργανικών τους μονάδων στα Συντονιστικά Τοπικά Όργανα των οικείων Δήμων και στα Συντονιστικά Όργανα Πολιτικής Προστασίας των οικείων Περιφερειακών Ενοτήτων, στο πλαίσιο αμοιβαίας ενημέρωσης και συνεργασίας,
- ✓ εξασφαλίζουν την ετοιμότητα του προσωπικού και των μέσων που διαθέτουν για την υποστήριξη του έργου των Δήμων και των Περιφερειών στην αντιμετώπιση εκτάκτων αναγκών

και τη διαχείριση των συνεπειών λόγω πλημμυρικών φαινομένων, εφόσον τούτο κριθεί αναγκαίο,

- ✓ συμβάλλουν δια των αρμοδίων Δ/νσεων Πολιτικής Προστασίας στην ενημέρωση των Δήμων για ζητήματα που αφορούν το σχεδιασμό και τις δράσεις Πολιτικής Προστασίας για την αντιμετώπιση κινδύνων από την εκδήλωση πλημμυρικών φαινομένων, που εκδίδονται από την Γ.Γ.Π.Π.,
- ✓ συμβάλλουν δια των αρμοδίων Δ/νσεων Πολιτικής Προστασίας στη άμεση ενημέρωση των οικείων Δήμων προκειμένου να τεθούν σε κατάσταση αυξημένης ετοιμότητας για την αντιμετώπιση εκτάκτων αναγκών λόγω πρόβλεψης επικίνδυνων καιρικών φαινομένων, όπως οι έντονες βροχοπτώσεις, καταιγίδες, κλπ. σύμφωνα με το ειδικό προειδοποιητικό σήματος που εκδίδει η Γ.Γ.Π.Π. δια της Μονάδας Εμπλεκομένων Φορέων (Unit3 -COMPRES) του Ε.Σ.Κ.Ε.ΔΙ.Κ
- ✓ συμβάλλουν στην ενημέρωση του κοινού, με βάση τις οδηγίες και το έντυπο και ηλεκτρονικό υλικό της Γενικής Γραμματείας Πολιτικής Προστασίας,
- ✓ συντάσσουν ή επικαιροποιούν τα μνημόνια ενεργειών για την αντιμετώπιση εκτάκτων αναγκών από πλημμύρες, δια των Δ/νσεων Πολιτικής Προστασίας των Αποκεντρωμένων Διοικήσεων, προκειμένου να συμβάλουν με το προσωπικό και των μέσα της Αποκεντρωμένης Διοίκησης στην αντιμετώπιση εκτάκτων αναγκών και τη διαχείριση των συνεπειών από την εκδήλωση πλημμυρικών φαινομένων, εφόσον τούτο κριθεί απαραίτητο.

5 ΔΙΑΣΥΝΟΡΙΑΚΗ ΣΥΝΕΡΓΑΣΙΑ

5.1 Διασυνοριακές λεκάνες – Γενικό πλαίσιο

5.1.1 Διασυνοριακές λεκάνες – Γενικό πλαίσιο

Η Ελλάδα μοιράζεται το 25% των υδατικών της αποθεμάτων με γειτονικές χώρες. Οι αρχές που διέπουν τη διαχείριση των διακρατικών υδρολογικών λεκανών με βάση τη διεθνή βιβλιογραφία συνοψίζονται στην υποχρέωση συνεργασίας με καλή πίστη μεταξύ των παρόχθιων κρατών, την υποχρέωση μη πρόκλησης σημαντικής ζημίας, την υποχρέωση για ευθύδικη και λογική χρήση των υδάτων και την υποχρέωση για την προστασία του περιβάλλοντος (Σύμβαση των ΗΕ για τη χρήση των διασυνοριακών υδάτων πλην της ναυσιπλοΐας, 1997. Ν. 3876/2010, ΦΕΚ Α 159). Η εφαρμογή αυτών των αρχών μπορεί να συναντήσει δυσκολίες, και η συνεργασία προϋποθέτει δράση κατά τέτοιον τρόπο, ώστε να ελαχιστοποιούνται οι αρνητικές συνέπειες από τις ανταγωνιστικές διεκδικήσεις, ενώ παράλληλα να μεγιστοποιούνται τα δυνητικά οφέλη από την επίτευξη κοινά αποδεκτών λύσεων που δεν προσκρούουν στο λογικό και έννομο συμφέρον των συμβαλλόμενων χωρών.

Οι λεκάνες απορροής που μοιράζεται η Ελλάδα με τις γειτονικές της προς βορρά χώρες, στο Υδατικό Διαμέρισμα Θράκης είναι η λεκάνη απορροής Νέστου (με την Βουλγαρία) και η λεκάνη απορροής του Έβρου (Άρδας και Ερυθροπόταμος με τη Βουλγαρία και Έβρος με την Τουρκία).

Στον τομέα της διακρατικής συνεργασίας για τη διαχείριση των διασυνοριακών υδατικών πόρων ισχύουν οι ακόλουθες διακρατικές συμφωνίες μεταξύ Βουλγαρίας και Ελλάδας:

α) η Συμφωνία Ελλάδας-Βουλγαρίας του έτους 1964 για τη συνεργασία στη χρησιμοποίηση των υδάτων των ποταμών που διαρρέουν τα εδάφη των δύο χωρών (ΝΔ 4393/1964, ΦΕΚ 193 Α΄) και

β) η Συμφωνία Ελλάδας-Βουλγαρίας για τα νερά του Νέστου (1995),η οποία κυρώθηκε από τη χώρα μας με το Ν. 2402/1995 (ΦΕΚ Α΄ 98) και προβλέπει ότι η Ελλάδα εξασφαλίζει ετησίως το 29% της απορροής του ποταμού όπως αυτή μετράται στα σύνορα των δύο χωρών.

Πέραν της παραπάνω συμφωνιών, η συνεργασία περιλαμβάνει και πρωτοβουλίες ακαδημαϊκών φορέων και συνεργασία σε κοινά ερευνητικά προγράμματα που αφορούν διασυνοριακές λεκάνες.

5.1.2 Διεθνείς συμβάσεις

<u>ΣΥΜΒΑΣΗ ΤΟΥ ΕΛΣΙΝΚΙ</u>

Η Σύμβαση Οικονομικής Επιτροπής των Ηνωμένων Εθνών για την Ευρώπη (Σύμβαση Ελσίνκι, Helsinki Convention) για την Προστασία και Χρήση Διασυνοριακών Υδατορευμάτων και Διεθνών Λιμνών προωθεί τη συνεργασία μεταξύ των κρατών-μελών της με στόχο την πρόληψη και τον έλεγχο της ρύπανσης των υδάτων πέραν των εθνικών συνόρων και την ορθολογική και αμερόληπτη χρήση τους. Στη χώρα μας κυρώθηκε με το Ν. 2425/1996 (ΦΕΚ Α 148) και οι τροποποιήσεις της κυρώθηκαν με το Ν. 4137/2013 (ΦΕΚ Α 71). Τα Συμβαλλόμενα Μέρη στη Σύμβαση του Ελσίνκι είναι 41, μεταξύ των οποίων η Ελλάδα και η Αλβανία.

Ιδιαίτερης σημασίας σε περίπτωση πλημμυρικών συμβάντων είναι το άρθρο 14 της Σύμβασης σύμφωνα με το οποίο «Τα Παρόχθια Μέρη αλληλοενημερώνονται, χωρίς καθυστέρηση, σχετικά με

κρίσιμες καταστάσεις που μπορεί να έχουν διασυνοριακή επίδραση. Τα Παρόχθια Μέρη οργανώνουν και, όπου εφικτό, θα λειτουργούν συντονισμένα ή κοινά συστήματα επικοινωνίας, προειδοποίησης και συναφερμού με σκοπό τη λήψη ή μετάδοση πληροφοριών (...)».

ΣΥΜΒΑΣΗ ΤΟΥ ESPOO

Η Σύμβαση της Οικονομικής Επιτροπής των Ηνωμένων Εθνών για την Ευρώπη (UNECE) του 1991 για την Εκτίμηση των Περιβαλλοντικών Επιπτώσεων σε Διασυνοριακό Πλαίσιο (σύμβαση του Espoo), βασιζόμενη στην υφιστάμενη νομοθεσία που διέπει την εκτίμηση των περιβαλλοντικών επιπτώσεων (ΕΠΕ), καθιέρωσε διαδικασίες διαβουλεύσεων με τα μέρη τα οποία ενδέχεται να θιγούν από διασυνοριακές περιβαλλοντικές επιπτώσεις προτεινόμενων έργων. Η Σύμβαση κυρώθηκε από την Ελλάδα με το Ν. 2540/1997 (ΦΕΚ Α 249). Η Ευρωπαϊκή Κοινότητα υπέγραψε τη Σύμβαση στις 26 Φεβρουαρίου 1991 και την κύρωσε στις 24 Ιουνίου 1997. Οι κυριότερες διατάξεις της τίθενται σε εφαρμογή με την οδηγία 97/11/ΕΚ. Η ικανότητα αποφυγής δυσμενών περιβαλλοντικών επιπτώσεων σε επίπεδο έργων είναι δυνατό να περιοριστεί από ήδη ληφθείσες αποφάσεις στο πλαίσιο σχεδίων ή πολιτικών. Για το λόγο αυτό, είναι ευρέως αποδεκτό ότι θα πρέπει να ακολουθείται ανάλογη διαδικασία εκτίμησης όσον αφορά τα σχέδια και τις πολιτικές. Η εν λόγω διαδικασία είναι γνωστή ως Στρατηγική Περιβαλλοντική Εκτίμηση (ΣΠΕ/SEA). Με αυτό το δεδομένο, η Σύμβαση του Espoo ζητά από τα μέρη «να καταβάλλουν, στον ενδεδειγμένο βαθμό, προσπάθειες να εφαρμόζουν τις αρχές της εκτίμησης περιβαλλοντικών επιπτώσεων σε πολιτικές, σχέδια και προγράμματα.» Οι νομοθετικές διατάξεις της Ευρωπαϊκής Ένωσης που διέπουν τη ΣΠΕ περιλαμβάνονται στην οδηγία 2001/42/ΕΚ σχετικά με την εκτίμηση των περιβαλλοντικών επιπτώσεων ορισμένων σχεδίων και προγραμμάτων ("οδηγία ΣΠΕ"). Η εν λόγω οδηγία εφαρμόζεται σε μια ευρεία κατηγορία σχεδίων και προγραμμάτων, παραθέτει δε λεπτομερείς απαιτήσεις για την εκτίμηση και αναφορά των περιβαλλοντικών επιπτώσεών τους. Περιλαμβάνει διάταξη σχετικά με τις διασυνοριακές επιπτώσεις, εμπνευσμένη από τη σύμβαση του Espoo.

ΣΥΜΒΑΣΗ ΤΟΥ AARHUS

Η Σύμβαση της Οικονομικής Επιτροπής των Ηνωμένων Εθνών για την Ευρώπη (UNECE) του Ιουνίου 1998 για την Περιβαλλοντική Πληροφόρηση, τη Συμμετοχή των πολιτών σε αποφάσεις που αφορούν το περιβάλλον και την πρόσβασή τους στη Δικαιοσύνη για περιβαλλοντικά ζητήματα υπογράφηκε στο Aarhus της Δανίας και είναι γνωστή ως Σύμβαση του Aarhus. Στις 30 Οκτωβρίου 2001 τέθηκε σε ισχύ, αφού την είχαν ήδη κυρώσει περισσότερες από 16 χώρες. Στις 17 Φεβρουαρίου 2005 επικυρώθηκε και από την Ευρωπαϊκή Κοινότητα με την Απόφαση 2005/370/ΕΚ του Συμβουλίου. Για την εφαρμογή της Σύμβασης σε κοινοτικό επίπεδο η Ε.Ε. εξέδωσε την Οδηγία 2003/4 για την Πρόσβαση του κοινού στην περιβαλλοντική πληροφόρηση. Η Σύμβαση του Aarhus υπεγράφη από την Ελλάδα στις 25 Ιουνίου 1998 και κυρώθηκε νομοθετικά το έτος 2005 με το ν.3422/2005 (ΦΕΚ Α 303). Για την επίτευξη των στόχων της η Σύμβαση Aarhus περιέχει διατάξεις που αφορούν στη λήψη μέτρων για τη διευκόλυνση της πρόσβασης του κοινού στην περιβαλλοντική πληροφορία, για την ενθάρρυνση της συμμετοχής στη λήψη αποφάσεων που επηρεάζουν το Περιβάλλον και τέλος για την πρόσβαση στη Δικαιοσύνη ή/και άλλους ανεξάρτητους φορείς.

ΣΥΜΒΑΣΗ ΤΩΝ ΗΝΩΜΕΝΩΝ ΕΘΝΩΝ ΓΙΑ ΤΟ ΔΙΚΑΙΟ ΧΡΗΣΕΩΝ ΤΩΝ ΔΙΕΘΝΩΝ ΥΔΑΤΟΡΕΥΜΑΤΩΝ ΠΛΗΝ ΕΚΕΙΝΩΝ ΠΟΥ ΑΦΟΡΟΥΝ ΤΗ ΝΑΥΣΙΠΛΟΪΑ

Η Ελλάδα το 2010 κύρωσε νομοθετικά με το Ν. 3876/2010 (ΦΕΚ Α159) τη Σύμβαση των ΗΕ για το δίκαιο χρήσεων των διεθνών υδατορευμάτων. Η Σύμβαση αναφέρεται σε χρήσεις των διεθνών υδατικών πόρων διαφορετικές από τη ναυσιπλοΐα και σε μέτρα σχετικά με τη διαχείριση, προστασία και διατήρησή τους. Σύμφωνα με αυτήν τα συμβαλλόμενα μέρη οφείλουν να χρησιμοποιούν τους κοινούς υδατικούς πόρους επιδιώκοντας τη βέλτιστη χρήση και να αναλαμβάνουν την υποχρέωση να μην προκαλούν ζημιά στο άλλο μέρος, να συνεργάζονται, να ανταλλάσσουν πληροφορίες και να ενημερώνουν για λήψη μέτρων που σχεδιάζουν να λάβουν.

5.1.3 Η Ευρωπαϊκή Οδηγία 2000/60/ΕΚ

Στην Οδηγία Πλαίσιο για τα Ύδατα 2000/60/ΕΚ γίνεται ειδική αναφορά στη διαχείριση των διακρατικών (διεθνών) λεκανών απορροής ποταμών.

Έτσι, σύμφωνα με το Άρθρο 13 της Οδηγίας 2000/60/ΕΚ και συγκεκριμένα στην παράγραφο 3, αναφέρεται: «Στην περίπτωση λεκάνης απορροής ποταμού η οποία υπερβαίνει τα όρια της Κοινότητας, τα κράτη μέλη προσπαθούν να καταρτίσουν ενιαίο σχέδιο διαχείρισης λεκάνης απορροής ποταμού, και εάν αυτό είναι ανέφικτο, σχέδιο το οποίο καλύπτει τουλάχιστον το τμήμα της διεθνούς περιοχής λεκάνης απορροής ποταμού που βρίσκεται στο έδαφος του εν λόγω κράτους μέλους.»

Παράλληλα, στο Άρθρο 15 της Οδηγίας 2000/60/ΕΚ (Υποβολή Εκθέσεων) -σχετικά με τις υποχρεώσεις των κρατών μελών ως προς τη διαβίβαση αντιγράφων των σχεδίων διαχείρισης λεκανών απορροής ποταμού και όλων των επακόλουθων ενημερωμένων μορφών τους προς την Επιτροπή και προς οιοδήποτε ενδιαφερόμενο κράτος μέλος- και συγκεκριμένα στην παράγραφο 1β, αναφέρεται ότι: «τα κράτη μέλη διαβιβάζουν αντίγραφα των σχεδίων διαχείρισης λεκάνης απορροής ποταμού […] για τις διεθνείς περιοχές λεκάνης απορροής ποταμού, τουλάχιστον το μέρος των σχεδίων διαχείρισης λεκάνης απορροής ποταμού που καλύπτει το έδαφος του κράτους μέλους».

5.1.4 Η Ευρωπαϊκή Οδηγία 2007/60/ΕΚ

Επίσης και στην Οδηγία 2007/60/ΕΚ για την αξιολόγηση και τη διαχείριση των κινδύνων πλημμύρας γίνεται ειδική αναφορά στη διαχείριση των διακρατικών (διεθνών) λεκανών απορροής ποταμών. Συγκεκριμένα :

- Στο στάδιο της Προκαταρκτικής Αξιολόγησης των Κινδύνων Πλημμύρας, σύμφωνα με το άρθρο 5.2 ο προσδιορισμός των ΠΔΣΚΠ που ανήκουν σε διεθνή περιοχή λεκάνης απορροής ποταμού ή σε μονάδα διαχείρισης κοινή με άλλο κράτος μέλος, αποτελούν αντικείμενο συντονισμού μεταξύ των ενδιαφερομένων κρατών μελών.
- Στο στάδιο κατάρτισης των ΧΕΠ και των ΧΚΠ, σύμφωνα με το άρθρο 6.2, για την κατάρτιση των χαρτών επικινδυνότητας πλημμύρας και των χαρτών κινδύνων πλημμύρας στις ΖΔΣΚΠ που ανήκουν σε διεθνή περιοχή λεκάνης απορροής ποταμού, πραγματοποιείται εκ των προτέρων ανταλλαγή πληροφοριών μεταξύ των ενδιαφερόμενων κρατών μελών.
- Στο στάδιο κατάρτισης των ΣΔΚΠ :

  i. σύμφωνα με το άρθρο 7.4, υπό το πρίσμα της αρχής της αλληλεγγύης, οι κίνδυνοι πλημμύρας που θεσπίζει ένα κράτος μέλος δεν περιλαμβάνουν μέτρα τα οποία, λόγω της έκτασης και του αντικτύπου τους, αυξάνουν σημαντικά τους κινδύνους πλημμύρας, ανάντη ή κατάντη, σε άλλες

χώρες στην ίδια λεκάνη ή υπολεκάνη απορροής ποταμού, εκτός εάν έχει γίνει συντονισμός των μέτρων αυτών και έχει βρεθεί συμφωνημένη λύση μεταξύ των ενδιαφερόμενων κρατών μελών.

ii. σύμφωνα με το άρθρο 8.2 της Οδηγίας, τα κράτη μέλη, στην περίπτωση διεθνών περιοχών λεκανών απορροής ποταμού ή μονάδας διαχείρισης της ΖΔΥΚΠ που βρίσκονται εξολοκλήρου εντός της Κοινότητας, μεριμνούν για τον συντονισμό, ώστε να καταρτίζεται ένα μόνο διεθνές σχέδιο διαχείρισης των κινδύνων πλημμύρας ή μία δέσμη σχεδίων διαχείρισης των κινδύνων πλημμύρας που συντονίζεται στο επίπεδο της διεθνούς περιοχής λεκάνης απορροής ποταμού. Εάν τα εν λόγω σχέδια δεν καταρτισθούν, τα κράτη μέλη καταρτίζουν σχέδια διαχείρισης των κινδύνων πλημμύρας που καλύπτουν τουλάχιστον τα μέρη της διεθνούς περιοχής λεκάνης απορροής ποταμού που ανήκουν στην επικράτειά τους, συντονιζόμενα κατά τον μεγαλύτερο δυνατό βαθμό στο επίπεδο της διεθνούς περιοχής λεκάνης απορροής ποταμού.

iii. Σύμφωνα με το άρθρο 8.3, εάν η διεθνής περιοχή λεκάνης απορροής ποταμού ή η μονάδα διαχείρισης της ΖΔΥΚΠ υπερβαίνουν τα όρια της Κοινότητας, τα κράτη μέλη προσπαθούν να εκπονούν ένα μόνον διεθνές σχέδιο διαχείρισης των κινδύνων πλημμύρας ή μία δέσμη σχεδίων διαχείρισης των κινδύνων πλημμύρας συντονιζόμενη στο επίπεδο της διεθνούς περιοχής λεκάνης απορροής ποταμού. Εάν αυτό δεν είναι εφικτό, εφαρμόζεται η παράγραφος ii για τα τμήματα της διεθνούς λεκάνης απορροής ποταμού που βρίσκονται στο έδαφός τους.

iv. Σύμφωνα με το άρθρο 8.4, τΤα σχέδια διαχείρισης των κινδύνων πλημμύρας των παραγράφων ii και iii συμπληρώνονται, εφόσον το κρίνουν σκόπιμο χώρες με κοινή υπολεκάνη, με λεπτομερέστερα σχέδια διαχείρισης των κινδύνων πλημμύρας τα οποία συντονίζονται στο επίπεδο των διεθνών υπολεκανών.

v. Σύμφωνα με το άρθρο 8.5, όταν κράτος μέλος εντοπίζει ζήτημα το οποίο έχει επιπτώσεις στη διαχείριση των κινδύνων πλημμύρας των υδάτων του, και το οποίο δεν είναι δυνατόν να επιλυθεί από το συγκεκριμένο κράτος μέλος, μπορεί να αναφέρει το ζήτημα στην Επιτροπή και σε οποιοδήποτε άλλο ενδιαφερόμενο κράτος μέλος και μπορεί να διατυπώσει συστάσεις για την επίλυσή του.

5.1.5 Διμερές Πλαίσιο

Στη συνέχεια παρουσιάζεται το πλαίσιο συνεργασίας μεταξύ των χωρών στο θέμα αυτό, τα κοινά όργανα, ομάδες και επιτροπές που έχουν συσταθεί και οι αρμοδιότητές τους στο πλαίσιο της διαχείρισης των διασυνοριακών υδατικών πόρων.

5.1.5.1 Βουλγαρία

Στις 27 Ιουλίου 2010 υπογράφηκε η Κοινή Διακήρυξη της Υπουργού Περιβάλλοντος, Ενέργειας και Κλιματικής Αλλαγής της Ελλάδας και της Υπουργού Περιβάλλοντος και Υδάτων της Βουλγαρίας «Για την κατανόηση και τη συνεργασία στον τομέα της χρήσης των υδατικών πόρων στις αντίστοιχες επικράτειες των κοινών λεκανών απορροής ποταμού που μοιράζονται η Δημοκρατία της Βουλγαρίας και η Ελληνική Δημοκρατία». Η διακήρυξη επιβεβαιώνει την πρόθεση των δύο χωρών να συνεργασθούν σε θέματα διαχείρισης των υδατικών πόρων των διασυνοριακών λεκανών απορροής και προβλέπει την

ίδρυση μιας Κοινής Ομάδας Εργασίας Εμπειρογνωμόνων (Joint Expert Working Group) με αντικείμενο την συνεργασία σε θέματα υδάτων και περιβάλλοντος στις διασυνοριακές λεκάνες.

Η Κοινή Ομάδα Εργασίας συνεδρίασε για πρώτη φορά στην Δράμα, στις 16 Μαΐου του 2011 και πραγματοποίησε την δεύτερη συνάντησή της στην Σόφια στις 12 Οκτωβρίου 2011. Η τρίτη συνάντηση της Κοινής Ομάδας Εργασίας έλαβε χώρα στην Θεσσαλονίκη, στις 23 Απριλίου 2013, η τέταρτη στην Αθήνα, στις 8 Μαΐου 2014 και η πέμπτη στο Σαντάνσκι στις 13 Μαΐου 2016. Η τελευταία, έκτη, συνάντηση της Κοινής Ομάδας Εργασίας έλαβε χώρα στις 21 Ιουνίου 2017 στην Καβάλα. Έχουν επίσης πραγματοποιηθεί οι ακόλουθες πέντε συναντήσεις της Υπο-ομάδας εργασίας επί των τεχνικών δεδομένων: στην Καβάλα στις 26 Απριλίου 2012, στο Μπλαγκόεβγκραντ στις 25 και 26 Ιουλίου 2013, στην Αθήνα στις 23 Ιουνίου 2015, στην Σόφια στις 15 Φεβρουαρίου 2018 και διαδικτυακά την 1η Δεκεμβρίου 2021.

Η σύνθεση της Κοινής Ομάδας Εργασίας έχει ως ακολούθως:

Από Βουλγαρικής πλευράς:

- Ο/η Δ/ντης της ΠΛΑΠ BG3, ως Εθνικός Αντιπρόσωπος
- Ο/η Δ/ντης της ΠΛΑΠ BG4, ως Εθνικός Αντιπρόσωπος
- Προβλέπεται μια (1) θέση Αναπληρωτή Εθνικού Αντιπροσώπου, ο οποίος στην παρούσα φάση προέρχεται από το Εθνικό Ινστιτούτο Υδρολογίας και Μετεωρολογίας.
- Έξι (6) ακόμα τακτικά μέλη

Από Ελληνικής πλευράς:

- Ο Ειδικός Γραμματέας Υδάτων, Επικεφαλής της Ελληνικής αντιπροσωπείας
- Προβλέπεται μια (1) θέση Αναπληρωτή του Ειδικού Γραμματέα Υδάτων
- Τρία (3) μέλη από το Υ.Π.Ε.Κ.Α.
- Ένα (1) μέλος από την Γ.Γ. Πολιτικής Προστασίας
- Ένα (1) μέλος από την Δ/νση Υδάτων ΑΜΘ
- Ένα (1) μέλος από την Δ/νση Υδάτων ΚΜ
- Ένα (1) μέλος από το Υπουργείο Εξωτερικών

Προβλέπεται επίσης η δυνατότητα για ειδικούς επί διαφόρων θεμάτων που συνδέονται με το αντικείμενο της Ομάδας Εργασίας να συνδράμουν κατά περίπτωση το έργο της Ομάδας όταν αυτό κρίνεται απαραίτητο.

Οι σκοποί της Ομάδας Εργασίας είναι οι παρακάτω :

→ Να θέσει τις βάσεις για μια από κοινού συμφωνημένη διαδικασία συλλογής, αξιολόγησης και ανταλλαγής πληροφοριών που αφορούν στα ποσοτικά και ποιοτικά δεδομένα των υδατικών πόρων και για την ανταλλαγή εμπειρίας και τεχνογνωσίας στην εφαρμογή διεθνών συμφωνιών, της ευρωπαϊκής νομοθεσίας και του σχετικού εθνικού νομικού πλαισίου.

→ Να συντονίσει τα Σχέδια Διαχείρισης σε συμμόρφωση με την Οδηγία 2000/60/ΕΚ και να προωθήσει τη συνεργασία για την προστασία των υδάτων από βλαβερές επιδράσεις και την συνεργασία για την παρακολούθηση και την επίλυση περιβαλλοντικών προβλημάτων σε συμφωνία με την νομοθεσία της ΕΕ.

Ανάμεσα στους σκοπούς της Ομάδας Εργασίας περιλαμβάνεται η συνεργασία σε θέματα αντιμετώπισης των κινδύνων από πλημμύρες στο πλαίσιο εφαρμογής της Οδηγίας 2007/60/ΕΚ.

Στην περίπτωση της διασυνοριακής λεκάνης του Έβρου έχει υπάρξει συνεργασία στο πλαίσιο του ελληνοβουλγαρικού προγράμματος «Εγκατάσταση συστήματος έγκαιρης προειδοποίησης πλημμυρών στην υδρολογική λεκάνη του ποταμού Άρδα για τη μείωση του κινδύνου στη διασυνοριακή ζώνη» (Flood warning system establishment in Arda river basin for minimizing the risk in the cross border area) / δ.τ. «ARDAFORECAST», περί δημιουργίας συστήματος έγκαιρης προειδοποίησης πλημμυρών στον π. Άρδα. Το πρόγραμμα αυτό υλοποίησε το Περιφερειακό Ταμείο Ανάπτυξης της Περιφέρειας Ανατολικής Μακεδονίας-Θράκης σε συνεργασία με το National Institute Meteorology and Hydrology (Lead Partner), East Aegean River Basin Directorate, και το Δημοκρίτειο Πανεπιστήμιο Θράκης (Τμήμα Πολιτικών Μηχανικών), στο πλαίσια του προγράμματος European Territorial Cooperation Programme, Greece – Bulgaria 2007-2013. Ο Άρδας είναι το ποτάμι που δημιουργεί τις πιο επικίνδυνες πλημμύρες στα νοτιοανατολικά των Βαλκανίων, οι οποίες λειτουργούν πολλαπλασιαστικά κατάντη προς Maritza / Έβρου προκαλώντας σοβαρές ζημιές κατά την BG-GR CBC περιοχή. Το έργο ήταν αφιερωμένο στη δημιουργία, εγκατάσταση και προετοιμασία σε πραγματικό χρόνο ενός συστήματος προειδοποίησης για τις πλημμύρες, στην πρόληψη των πλημμυρών και στον καθορισμό μέτρων μετριασμού των πλημμυρών. Η τεχνική γραμμή της ανάπτυξης του έργου είναι η αξιοποίηση του συνόλου των πληροφοριών για την λεκάνη απορροής σε υπολογιστικά εργαλεία πρόβλεψης πλημμυρών. Οι γενικοί στόχοι του έργου ήταν η βελτίωση της διαχείρισης των κινδύνων πλημμύρας στην περιοχή των συνόρων, η αύξηση της αποτελεσματικότητας των μέτρων μετριασμού των πλημμυρών και τέλος ο καθορισμός πολιτικών πρόληψης των πλημμυρών ή μέτρων για τη βελτίωση της ασφάλειας και της ποιότητας ζωής.

Δεδομένα που αναπτύχθηκαν στο πλαίσιο του ARDAFORECAST αξιοποιήθηκαν στην κατάρτιση των ΧΚΠ στο 1ο κύκλο εφαρμογής της Οδηγίας 2007/60/ΕΚ στη ΛΑΠ Έβρου, με σημαντικότερο το πολύ βελτιωμένο ΨΜΕ του ελληνικού τμήματος της λεκάνης του Άρδα που βασίσθηκε στον εμπλουτισμό των υπαρχόντων υποβάθρων με στοιχεία ψηφιοποιημένα από χάρτες μικρής κλίμακας και στοιχεία επιτόπιας αποτύπωσης κρίσιμων σημείων. Επίσης, στο 1ο ΣΔΚΠ, για την κατασκευή των ΧΕΠ, μέσω του προγράμματος ARDAFORECAST παρασχέθηκαν από τη Βουλγαρική πλευρά δεδομένα μετρήσεων από ορισμένους υδρομετρικούς σταθμούς που είναι εγκατεστημένοι στον π. Έβρο στη Βουλγαρία.

Στο παρόν 2ο ΣΔΚΠ, διετέθησαν από τη Βουλγαρική πλευρά στοιχεία παροχών των γειτονικών βουλγαρικών σταθμών που είναι εγκατεστημένοι στον π. Έβρο (πλην του Dolno Lukovo) σε ωριαίο βήμα, από το υδρολογικό έτος 2008-09 και εντεύθεν, μέχρι το καλοκαίρι του 2022 και στον π. Άρδα στα σύνορα με την Ελλάδα από το υδρολογικό έτος 2013-14 μέχρι το καλακαίρι του 2022. Η ανάλυση των δεδομένων είναι αρκετά μικρής κλίμακας και επέτρεψε την συγκρότηση δείγματος μεγίστων ετήσιων αιχμών σε κάθε σταθμό μέχρι και το υδρολογικό έτος 2021-22, στοιχεία τα οποία επικαιροποίησαν τις διαθέσιμες χρονοσειρές που είχαν συγκροτηθεί στο 1ο ΣΔΚΠ. Αξιοποιώντας τα δεδομένα αυτά συγκροτηθούν σε ορισμένες θέσεις και πραγματικά πλημμυρογραφήματα ιστορικών πλημμυρών προς

χρήση στην κατάρτιση συνθετικών πλημμυρογραφημάτων για τις πλημμύρες εισόδου στο υδραυλικό μοντέλο, όλων των περιόδων επαναφοράς ενδιαφέροντος.

Επίσης, η Γενική Γραμματεία Φυσικού Περιβάλλοντος και Υδάτων του Υπουργείου Περιβάλλοντος και Ενέργειας, συμμετέχει στο έργο έργου FLOODGUARD "Ολοκληρωμένες Δράσεις για τον συντονισμό και την αντιμετώπιση κινδύνων πλημμύρας στη Διασυνοριακή Περιοχή, το οποίο πραγματοποιείται στο πλαίσιο του Προγράμματος Συνεργασίας Interreg V-A "Greece-Bulgaria 2014-2020. Σκοπός του έργου είναι η ενίσχυση της ικανότητας των αρχών να διασφαλίζουν αποτελεσματικό, ολοκληρωμένο κοινό συντονισμό και ανταπόκριση σε κινδύνους πλημμύρας στη διασυνοριακή περιοχή Ελλάδας-Βουλγαρίας.

5.1.5.2 Τουρκία

Η περίπτωση της Τουρκίας είναι διαφορετική, καθώς η χώρα δεν αποτελεί μέλος της ΕΕ και συνεπώς δεν έχει υποχρέωση εφαρμογής της Οδηγίας 2000/60/ΕΚ. Παρ' όλα αυτά, η συνεργασία στον τομέα της διαχείρισης υδατικών πόρων είναι επιθυμητή και από τις δύο πλευρές. Εξ άλλου η Οδηγία προβλέπει ότι στις περιπτώσεις διασυνοριακών λεκανών απορροής κρατών- μελών της ΕΕ με τρίτες χώρες, πρέπει να καταβάλλεται κάθε προσπάθεια από το ΚΜ προκειμένου να υπάρξει μια πλατφόρμα συνεργασίας με την ή τις τρίτες χώρες σχετικά με την διαχείριση των υδάτων κατά τρόπον ώστε να εξυπηρετούνται κατά το δυνατόν οι στόχοι της Οδηγίας.

Αξίζει να αναφερθεί ότι τόσο η ελληνική όσο και η τουρκική πλευρά δίνουν μεγάλη έμφαση στο θέμα κοινής αντιμετώπισης του προβλήματος των πλημμυρών του Έβρου, θέμα που από ελληνικής πλευράς σχετίζεται και με την εφαρμογή της αντίστοιχης Οδηγίας 2007/60/ΕΚ. Στις 20.06. 1934 υπεγράφη και κυρώθηκε με τον ΑΝ 225/1 936 (ΦΕΚ 474$^{Α'}$) η Συμφωνία «περί κανονισμού των υδραυλικών έργων επ'αμφοτέρων των οχθών του ποταμού Μαρίτσα Έβρου».

Στις 14 Μαΐου 2010 υπεγράφη στην Αθήνα Κοινή Δήλωση μεταξύ της τότε Υπ. Περιβάλλοντος, Ενέργειας και Κλιματικής Αλλαγής της Ελλάδας και του Υπ. για το Περιβάλλον και τα Δάση της Δημοκρατίας της Τουρκίας «για την εφαρμογή ενός συστήματος μόνιμης συνεργασίας για την αειφόρο ανάπτυξη της λεκάνης του Έβρου». Στη βάση της Κοινής Δήλωσης συστάθηκε Κοινή Επιτροπή (Ad Hoc Joint Commitee) σχετικά με θέματα συνεργασίας για τον ποταμό Έβρο η οποία πραγματοποίησε την πρώτη της συνεδρίαση στις 30 Μαΐου 2020, ενώ συστάθηκε στο πλαίσιο αυτής Ad hoc Ομάδα Εργασίας, η οποία πραγματοποίησε συνάντηση στην Αλεξανδρούπολη στις 08.09.20.

Μέχρι στιγμής έχει γίνει ανταλλαγή πληροφοριών σχετικά με τους διατιθέμενους σταθμούς παρακολούθησης (μετεωρολογικούς, βροχομετρικούς και υδρομετρικούς) στο έδαφος των δύο χωρών.

Κατά την κατάρτιση του ΣΔΚΠ της ΛΑΠ Έβρου στον 1ο κύκλο εφαρμογής της Οδηγίας 2007/60/ΕΚ διατέθηκαν από την Τουρκία υδρομετρικά στοιχεία από το 2005 και εντεύθεν σε διάφορες θέσεις επί του π. Έβρου και παραποτάμων αυτού. Τα δεδομένα αυτά αξιοποιήθηκαν στην υδρολογική ανάλυση για την κατάρτιση των Χαρτών Επικινδυνότητας και Κινδύνων Πλημμύρας της λεκάνης απορροής π. Έβρου.

Ακολούθως δίνονται περισσότερα στοιχεία σχετικά με το πλαίσιο συνεργασίας ανά διασυνοριακή λεκάνη του ΥΔ Θράκης, ήτοι την λεκάνη του Νέστου και την λεκάνη του Έβρου. Η συνεργασία με την Βουλγαρία αφορά και στις δύο διασυνοριακές λεκάνες ενώ με την Τουρκία, μόνον στην λεκάνη του Έβρου. Για τη συνεργασία με τη Βουλγαρία, οι σχετικές πληροφορίες που δίνονται στην ενότητα που

αφορά την λεκάνη του Νέστου δεν επαναλαμβάνονται στην ενότητα που αφορά την λεκάνη του Έβρου καθώς οι διαδικασίες αφορούν εξίσου και τις δύο διασυνοριακές λεκάνες του ΥΔ.

5.1.6 Ταυτότητα Αρμοδίων Αρχών Διασυνοριακής Λεκάνης Απορροής π. Νέστου

5.1.6.1 Γενικά στοιχεία Διασυνοριακής ΛΑΠ Νέστου

Η Βουλγαρία έχει διαχωρισθεί σε τέσσερεις (4) ΠΛΑΠ σύμφωνα με την Οδηγία. Από αυτές, το βουλγαρικό τμήμα της διασυνοριακής λεκάνης του Νέστου ανήκει στην **ΠΛΑΠ BG4**, με έδρα την πόλη του Blagoevgrad. Η διασυνοριακή λεκάνη παρουσιάζεται στην Εικόνα που ακολουθεί.

Για τα νερά του ποταμού Νέστου μία σειρά διαπραγματεύσεων ξεκίνησε από τη δεκαετία του '60 καταλήγοντας στη συμφωνία μεταξύ Ελλάδας και Βουλγαρίας, η οποία υπογράφτηκε το 1995 (κυρώθηκε με το Ν. 2402/96, ΦΕΚ Α 98) και αποτελείται από οκτώ άρθρα. Σύμφωνα με αυτήν, η Βουλγαρία υποχρεούται να διοχετεύει το 29% της συνολικής παροχής στην Ελλάδα χωρίς όμως να καθορίζει την εποχιακή διακύμανση αυτής της παροχής. Τα κύρια σημεία της συμφωνίας είναι τα εξής:

Η συμφωνία υποχρεώνει τη Βουλγαρία να αφήνει το 29% των υδάτων του Νέστου που απορρέει στο Βουλγαρικό έδαφος για την Ελλάδα. Καθορίζεται επίσης η μέση ετήσια απορροή βάσει στοιχείων των ετών 1935-1970 σε 1.500 hm3.

Τα Συμβαλλόμενα Μέρη θα ανταλλάσσουν πληροφορίες και στοιχεία σχετικά με την κατάσταση των υδάτων.

Σύσταση Μόνιμης Ελληνο-Βουλγαρικής Επιτροπής Υδροοικονομίας, υπεύθυνη για την εφαρμογή της συμφωνίας και την επίλυση διαφορών.

Οι Διεθνείς Συμβάσεις και οι οδηγίες της Ευρωπαϊκής Ένωσης θα ληφθούν υπόψη για τη βελτίωση της ποιότητας των υδάτων.

Έχει κατασκευαστεί στη Βουλγαρία φράγμα στη λεκάνη του παραπόταμου Δεσπάτη. Η λεκάνη απορροής που δεσμεύεται από αυτό είναι 565 km^2, επί συνόλου λεκάνης απορροής 3.437 km^2 του ποταμού Νέστου στη Βουλγαρία.

5.1.6.2 Αρμόδιες αρχές Βουλγαρίας

Οι αρμόδιες αρχές από την πλευρά της Βουλγαρίας για την διαχείριση των υδάτων περιγράφονται στους κατωτέρω πίνακες.

Επίσημη Επωνυμία	MINISTRY OF ENVIRONMENT AND WATER
Ακρωνύμιο	MoEW
Νομικό Καθεστώς	Υπουργείο
Στοιχεία Επικοινωνίας	
Ταχυδρομική διεύθυνση	22 Mariya Louiza Blvd.,
Ταχ. Κωδικός	
Πόλη	Σόφια
Χώρα	Βουλγαρία
Ιστοσελίδα	http://www.moew.government.bg
Σημεία Επαφής	τηλ: + 02/ 940 61 94 fax: + 02/ 986 25 33

	e-mail: info@moew.government.bg
Επίσημη Επωνυμία	**RBD BG4 DIRECTORATE**
Ακρωνύμιο	RBD BG4
Νομικό Καθεστώς	Κρατική διεύθυνση
Στοιχεία Επικοινωνίας	
Ταχυδρομική διεύθυνση	18 Mitropolit Boris Str.
Ταχ. Κωδικός	2700
Πόλη	Blagoevgrad
Χώρα	Βουλγαρία
Ιστοσελίδα	
Σημεία Επαφής	τηλ: + 359 73 882 992 fax: + 359 73 889 471 e-mail: info@moew.government.bg

Σχήμα 5-1: Η διασυνοριακή λεκάνη Νέστου
Πηγή: 1η Αναθεώρηση ΣΔΛΑΠ ΥΔ EL12

5.1.7 Ταυτότητα Αρμοδίων Αρχών Διασυνοριακής Λεκάνης Απορροής π. Έβρου

5.1.7.1 Γενικά στοιχεία Διασυνοριακής ΛΑΠ Έβρου

Η διασυνοριακή λεκάνη του Έβρου αφορά τόσο την Ελλάδα και την Βουλγαρία, με την οποία μοιράζεται τον π. Άρδα και κατά δεύτερο λόγο τον π. Ερυθροπόταμο, όσο και την Ελλάδα με την Τουρκία. Η Βουλγαρία έχει διαχωρισθεί σε τέσσερεις (4) ΠΛΑΠ σύμφωνα με την Οδηγία. Από αυτές, το βουλγαρικό τμήμα της διασυνοριακής λεκάνης του Έβρου ανήκει στην ΠΛΑΠ BG3, με έδρα την πόλη του Plovdiv. Η διασυνοριακή λεκάνη παρουσιάζεται στην Εικόνα που ακολουθεί. Για τις διμερείς επαφές και τη συνεργασία με τη Βουλγαρική πλευρά και με την Τουρκική πλευρά έχει ήδη γίνει λόγος στην προηγούμενη ενότητα.

5.1.7.2 Αρμόδιες αρχές Βουλγαρίας

Οι αρμόδιες αρχές από την πλευρά της Βουλγαρίας για την διαχείριση των υδάτων περιγράφονται στους κατωτέρω πίνακες.

Επίσημη Επωνυμία	RBD BG3 DIRECTORATE
Ακρωνύμιο	RBD BG3
Νομικό Καθεστώς	Κρατική διεύθυνση
Στοιχεία Επικοινωνίας	
Ταχυδρομική διεύθυνση	26, Bulair Str.
Ταχ. Κωδικός	4000
Πόλη	Plovdiv
Χώρα	Βουλγαρία
Ιστοσελίδα	www.bd-ibr.org
Σημεία Επαφής	τηλ: +359 32 62 80 63 fax: + 359 32 628063 e-mail:bd_plovdiv@abv.bg

5.1.7.3 Αρμόδιες αρχές Τουρκίας

Οι αρμόδιες αρχές από την πλευρά της Τουρκίας για την διαχείριση των υδάτων περιγράφονται στους κατωτέρω πίνακες.

Επίσημη Επωνυμία	Dovlet Su Isleri – Διεύθυνση Κρατικών Υδραυλικών Έργων 11th Regional Directorate / Edirne (Αδριανούπολη)
Ακρωνύμιο	DSI
Νομικό Καθεστώς	Κρατική διεύθυνση
Στοιχεία Επικοινωνίας	
Ταχυδρομική διεύθυνση	1, İstasyon Mahallesi, Fatih Sultan Mehmet Sokak
Ταχ. Κωδικός	22100
Πόλη	Edirne
Χώρα	Τουρκία
Ιστοσελίδα	www.dsi.gov.tr
Σημεία Επαφής	τηλ: +90 284 225 27 27 fax: +90 284 225 31 94 e-mail: bd_plovdiv@abv.bg

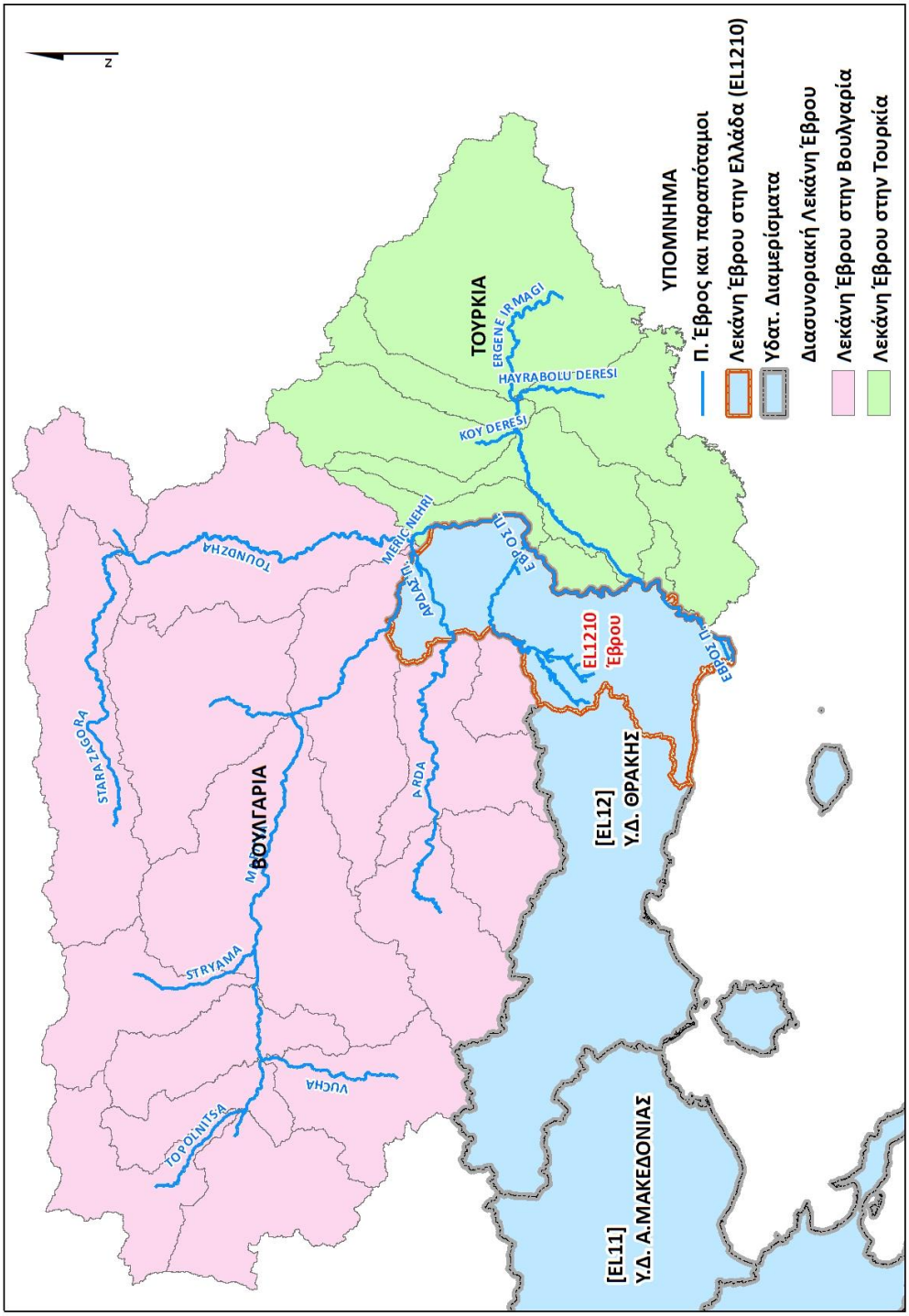

Σχήμα 5-2:Η διασυνοριακή λεκάνη Έβρου

5.1.8 Άλλες Συνεργασίες

Πέραν του νομικού πλαισίου και των συμφωνιών που έχουν γίνει κατά καιρούς, η συνεργασία των δύο χωρών περιλαμβάνει πρωτοβουλίες φορέων και συνεργασίες σε προγράμματα (ερευνητικά, αναπτυξιακά, εδαφικής συνεργασίας κ.λπ.) που αφορούν διασυνοριακές λεκάνες. Πιο συγκεκριμένα :

- στην περίπτωση της διασυνοριακής λεκάνης του Νέστου, ξεκίνησε το 2011 το πρόγραμμα «AutoNest- Αυτοματοποιημένες Τηλεμετρικές Εφαρμογές για την Επιχειρησιακή παρακολούθηση της λεκάνης του ποταμού Νέστου». Το έργο χρηματοδοτείται από το Διασυνοριακό Πρόγραμμα Ευρωπαϊκής Εδαφικής Συνεργασίας «Ελλάδα Βουλγαρία 2007-2013» που συγχρηματοδοτείται από το Ευρωπαϊκό Ταμείο Περιφερειακής Ανάπτυξης (ΕΤΠΑ) και από εθνικούς πόρους των συμμετεχόντων.
  Οι στόχοι του προγράμματος ήταν :
  - Η βελτίωση των υποδομών και η αύξηση της ικανότητας των αρμόδιων αρχών, σε σχέση με την παρακολούθηση και την διαχείριση υδάτινων πόρων.
  - Η δημιουργία τηλεμετρικών δικτύων για την παρακολούθηση της ποιότητας του νερού στην Ελλάδα και στη Βουλγαρία καθώς και η ανάπτυξη ενός κοινού πλαισίου διαχείρισης δεδομένων για τη συλλογή συγκρίσιμων, αξιόπιστων και λειτουργικών τηλεμετρικών δεδομένων.
  - Η πολιτική προστασία ενάντια στη ρύπανση του νερού.

  Το εταιρικό σχήμα του έργου αποτελείτο από τη Δ/νση Υδάτων Κεντρικής Μακεδονίας της Αποκεντρωμένης Διοίκησης Μακεδονίας Θράκης (Επικεφαλής Εταίρος), το Διαβαλκανικό Κέντρο Περιβάλλοντος και το Club «Economika 2000», Βουλγαρία.
- στην περίπτωση της διασυνοριακής λεκάνης του Έβρου υπήρξε συνεργασία στο πλαίσιο του ελληνοβουλγαρικού προγράμματος «Εγκατάσταση συστήματος έγκαιρης προειδοποίησης πλημμυρών στην υδρολογική λεκάνη του ποταμού Άρδα για τη μείωση του κινδύνου στη διασυνοριακή ζώνη» (Flood warning system establishment in Arda river basin for minimizing the risk in the cross border area) / δ.τ. «ARDAFORECAST», περί δημιουργίας συστήματος έγκαιρης προειδοποίησης πλημμυρών στον π. Άρδα.
  Το πρόγραμμα αυτό υλοποίησε το Περιφερειακό Ταμείο Ανάπτυξης της Περιφέρειας Ανατολικής Μακεδονίας-Θράκης σε συνεργασία με το National Institute Meteorology and Hydrology (Lead Partner), East Aegean River Basin Directorate, και το Δημοκρίτειο Πανεπιστήμιο Θράκης (Τμήμα Πολιτικών Μηχανικών), στο πλαίσια του προγράμματος European Territorial Cooperation Programme, Greece – Bulgaria 2007-2013.
  Ο Άρδας είναι το ποτάμι που δημιουργεί τις πιο επικίνδυνες πλημμύρες στα νοτιοανατολικά των Βαλκανίων, οι οποίες λειτουργούν πολλαπλασιαστικά κατάντη προς Maritza / Έβρου προκαλώντας σοβαρές ζημιές κατά την BG-GR CBC περιοχή. Το έργο ήταν αφιερωμένο στη δημιουργία, εγκατάσταση και προετοιμασία σε πραγματικό χρόνο ενός συστήματος έγκαιρης προειδοποίησης για τις πλημμύρες, στην πρόληψη των πλημμυρών και στον καθορισμό μέτρων

μετριασμού των πλημμυρών. Η τεχνική γραμμή της ανάπτυξης του έργου ήταν η αξιοποίηση του συνόλου των πληροφοριών για την λεκάνη απορροής σε υπολογιστικά εργαλεία πρόβλεψης πλημμυρών.

Οι γενικοί στόχοι του έργου ήταν η βελτίωση της διαχείρισης των κινδύνων πλημμύρας στην περιοχή των συνόρων, η αύξηση της αποτελεσματικότητας των μέτρων μετριασμού των πλημμυρών και τέλος ο καθορισμός πολιτικών πρόληψης των πλημμυρών ή μέτρων για τη βελτίωση της ασφάλειας και της ποιότητας ζωής.

Όπως αναφέρεται παραπάνω (βλ. παρ. 5.1.5.1), δεδομένα που αναπτύχθηκαν στο πλαίσιο του ARDAFORECAST αξιοποιήθηκαν στην κατάρτιση των ΧΚΠ στο 1ο κύκλο εφαρμογής της Οδηγίας 2007/60/ΕΚ στη ΛΑΠ Έβρου.

- Επίσης, στην περίπτωση των διασυνοριακών λεκανών που μοιράζεται η Ελλάδα με τη Βουλγαρία υπάρχει σήμερα συνεργασία των αρμόδιων φορέων της Ελλάδας και της Βουλγαρίας στο πλαίσιο του έργου FLOODGUARD “Ολοκληρωμένες Δράσεις για τον συντονισμό και την αντιμετώπιση κινδύνων πλημμύρας στη Διασυνοριακή Περιοχή, το οποίο πραγματοποιείται στο πλαίσιο του Προγράμματος Συνεργασίας Interreg V-A “Greece-Bulgaria 2014-2020. Σκοπός του έργου είναι η ενίσχυση της ικανότητας των αρχών να διασφαλίζουν αποτελεσματικό, ολοκληρωμένο κοινό συντονισμό και ανταπόκριση σε κινδύνους πλημμύρας στη διασυνοριακή περιοχή Ελλάδας-Βουλγαρίας.

6 ΒΙΒΛΙΟΓΡΑΦΙΑ

- Ν. 5037/2023 (ΦΕΚ 78/Α/29.03.2023): «Μετονομασία της Ρυθμιστικής Αρχής Ενέργειας σε Ρυθμιστική Αρχή Αποβλήτων, Ενέργειας και Υδάτων και διεύρυνση του αντικειμένου της με αρμοδιότητες επί των υπηρεσιών ύδατος και της διαχείρισης αστικών αποβλήτων, ενίσχυση της υδατικής πολιτικής Εκσυγχρονισμός της νομοθεσίας για τη χρήση και παραγωγή ηλεκτρικής ενέργειας από ανανεώσιμες πηγές μέσω της ενσωμάτωσης των Οδηγιών ΕΕ 2018/2001 και 2019/944 Ειδικότερες διατάξεις για τις ανανεώσιμες πηγές ενέργειας και την προστασία του περιβάλλοντος».
- Γ.Γ.Π.Π: Υπ΄αριθμ. πρωτοκόλλου Α1841/5-10-2022 απόφαση: «Έργα και Μέτρα για την αντιμετώπιση των πλημμυρικών φαινομένων – Προπαρασκευαστικές δράσεις εμπλεκόμενων φορέων».
- ΥΠΕΝ, ΓΕΝΙΚΗ ΓΡΑΜΜΑΤΕΙΑ ΣΥΝΤΟΝΙΣΜΟΥ ΔΙΑΧΕΙΡΙΣΗΣ ΑΠΟΒΛΗΤΩΝ, Βάση δεδομένων Παρακολούθησης Εγκαταστάσεων Επεξεργασίας Λυμάτων (2024) (https://astikalimata.ypeka.gr/wtp).
- ΥΠΕΝ (υπό διαβούλευση) 1η Αναθεώρηση Σχεδίων Διαχείρισης Κινδύνων Πλημμύρας Λεκανών Απορροής Ποταμών Υδατικού Διαμερίσματος Θράκης (EL12).
- Ν. 4662/2020 «Εθνικός Μηχανισμός Διαχείρισης Κρίσεων και Αντιμετώπισης Κινδύνων, αναδιάρθρωση της Γενικής Γραμματείας Πολιτικής Προστασίας, αναβάθμιση συστήματος εθελοντισμού πολιτικής προστασίας, αναδιοργάνωση του Πυροσβεστικού και άλλες διατάξεις».
- ΥΠΕΝ (2023). 2η Αναθεώρηση Σχεδίου Διαχείρισης Λεκανών Απορροής Ποταμών Υδατικού Διαμερίσματος Θράκης (EL12).
- ΥΠΕΝ (2023). 2η Αναθεώρηση Σχεδίου Διαχείρισης Λεκανών Απορροής Ποταμών Υδατικού Διαμερίσματος Θράκης (EL12), ΕΠΙΚΑΙΡΟΠΟΙΗΣΗ ΑΝΘΡΩΠΟΓΕΝΩΝ ΠΙΕΣΕΩΝ ΚΑΙ ΤΩΝ ΕΠΙΠΤΩΣΕΩΝ ΤΟΥΣ.
- ΥΠΕΝ (2023). 2η Αναθεώρηση Σχεδίου Διαχείρισης Λεκανών Απορροής Ποταμών Υδατικού Διαμερίσματος Θράκης (EL12), ΣΜΠΕ.
- Π.Δ. 70/2021 (ΦΕΚ 161/Α/9-9-2021) «Σύσταση Υπουργείου Κλιματικής Κρίσης και Πολιτικής Προστασίας, μεταφορά υπηρεσιών και αρμοδιοτήτων μεταξύ Υπουργείων».
- ΠΔ 77/2023 (ΦΕΚ 130/Α/27-06-2023) «Σύσταση Υπουργείου και μετονομασία Υπουργείων – Σύσταση, κατάργηση και μετονομασία Γενικών και Ειδικών Γραμματειών – Μεταφορά αρμοδιοτήτων, υπηρεσιακών μονάδων, θέσεων προσωπικού και εποπτευόμενων φορέων».
- Απόφαση ΕΕΥ 706/16.7.2010 «Καθορισμός των Λεκανών Απορροής Ποταμών της χώρας και ορισμού των αρμόδιων Περιφερειών για τη διαχείριση και προστασία τους».
- Π.Δ. 51/2007 (ΦΕΚ 54/Α/8.03.2007): «Καθορισμός μέτρων και διαδικασιών για την ολοκληρωμένη προστασία και διαχείριση των υδάτων σε συμμόρφωση με τις διατάξεις της Οδηγίας 2000/60/ΕΚ «για τη θέσπιση πλαισίου κοινοτικής δράσης στον τομέα της πολιτικής των υδάτων» του Ευρωπαϊκού Κοινοβουλίου και του Συμβουλίου της 23ης Οκτωβρίου 2000», όπως έχει τροποποιηθεί και ισχύει.

- Π.Δ. 84/2019 (ΦΕΚ 123/Α/17.7.2019), Σύσταση και κατάργηση Γενικών Γραμματειών και Ειδικών Γραμματειών/Ενιαίων Διοικητικών Τομέων Υπουργείων.
- Ν. 4622/2019 (ΦΕΚ 133/Α/07.08.2019), Επιτελικό Κράτος: οργάνωση, λειτουργία και διαφάνεια της Κυβέρνησης, των κυβερνητικών οργάνων και της κεντρικής δημόσιας διοίκησης.
- ΦΕΚ 1572/Β/2010 Διορθώσεις Σφαλμάτων «Διόρθωση σφάλματος στην υπ' αριθμ. οικ. 706/16.07.10 απόφαση της Εθνικής Επιτροπής Υδάτων που δημοσιεύθηκε στο ΦΕΚ 1383/Β'/02.09.2010».
- ΦΕΚ 2292/Β/2013, Απόφαση 1005/4.9.2013 «Έγκριση του Σχεδίου Διαχείρισης των Λεκανών Απορροής Ποταμών του Υδατικού Διαμερίσματος Ηπείρου» με το οποίο διασπάστηκε η ΛΑΠ Αχέροντα και Λούρου σε δύο ξεχωριστές λεκάνες.
- ΚΥΑ οικ. 322/21.03.2013 (ΦΕΚ 679/Β/22.03.2013) - Οργάνωση της Ειδικής Γραμματείας Υδάτων του Υπουργείου Περιβάλλοντος, Ενέργειας και Κλιματικής Αλλαγής.
- ΚΥΑ 190126/2013 (ΦΕΚ 983/Β/23.04.2013) «Τροποποίηση του άρθρου 2 της 19652/1906/1999 κοινής υπουργικής απόφασης «Προσδιορισμός των νερών που υφίστανται νιτρορύπανση γεωργικής προέλευσης – Κατάλογος ευπρόσβλητων ζωνών, σύμφωνα με τις παραγράφους 1 και 2 αντίστοιχα του άρθρου 4 της υπ' αριθμ. 16190/1335/1997 κοινής υπουργικής απόφασης» (Β΄ 519), όπως αυτή τροποποιήθηκε και ισχύει».
- ΦΕΚ 71/Α/19-3-2013 - Νόμος 4137/2013: «Κύρωση των τροποποιήσεων των άρθρων 25 και 26 της Σύμβασης του Οργανισμού Ηνωμένων Εθνών για την προστασία και τη χρήση των διασυνοριακών υδάτων και των διεθνών λιμνών».
- ΦΕΚ 20/Α/27.01.2015: «Σύσταση και μετονομασία Υπουργείων, μεταφορά της Γενικής Γραμματείας Κοινωνικών Ασφαλίσεων».
- ΦΕΚ 107/Α΄/2017 - Νόμος 4483/2017: «Ρυθμίσεις για τον εκσυγχρονισμό του θεσμικού πλαισίου οργάνωσης και λειτουργίας των Δημοτικών Επιχειρήσεων Ύδρευσης Αποχέτευσης (Δ.Ε.Υ.Α.) Ρυθμίσεις σχετικές με την οργάνωση, τη λειτουργία, τα οικονομικά και το προσωπικό των Ο.Τ.Α. Ευρωπαϊκοί Όμιλοι Εδαφικής Συνεργασίας Μητρώο Πολιτών και άλλες διατάξεις».
- ΦΕΚ 356/Β/26-2-2009: Κ.Υ.Α. υπ΄ Αριθμ. Η.Π. 8600/416/Ε103/2009 «Ποιότητα και μέτρα διαχείρισης των υδάτων κολύμβησης, σε συμμόρφωση με τις διατάξεις της οδηγίας 2006/7/ΕΚ «σχετικά με την διαχείριση της ποιότητας των υδάτων κολύμβησης και την κατάργηση της οδηγίας 76/160/ΕΟΚ», του Ευρωπαϊκού Κοινοβουλίου και του Συμβουλίου της 15ης Φεβρουαρίου 2006»
- ΦΕΚ 167/Α' 3.11.2017 «Έλεγχος και προστασία του Δομημένου Περιβάλλοντος και άλλες διατάξεις».
- Ν. 4495/2017: Έλεγχος και προστασία του Δομημένου Περιβάλλοντος και άλλες διατάξεις.
- ΦΕΚ 66/Α/23-4-2021 - Νόμος 4797/2021: «Κρατική αρωγή προς επιχειρήσεις και μη κερδοσκοπικού χαρακτήρα φορείς για θεομηνίες, επείγουσες ρυθμίσεις για τη στήριξη της οικονομίας, συμπληρωματικός κρατικός προϋπολογισμός και συνταξιοδοτική ρύθμιση και λοιπές επείγουσες διατάξεις».
- ΚΥΑ Η.Π. 31822/1542/Ε103 (ΦΕΚ 1108/Β/21.07.2010) - Ενσωμάτωση της Οδηγίας 2007/60/ΕΚ στο Εθνικό δίκαιο

- ΠΔ 24/2010 (ΦΕΚ 56/Α/15.04.2010) Ανακαθορισμός των αρμοδιοτήτων των Υπουργείων και τροποποιήσεις του Π.Δ. 189/2009.
- ΠΔ 142/2010 (ΦΕΚ 235/Α/27.12.2010) : «Οργανισμός της Αποκεντρωμένης Διοίκησης Μακεδονίας - Θράκης».
- Ν. 3876/2010 (ΦΕΚ 159/Α/20-9-2010): «Κύρωση της Σύμβασης για το δίκαιο των χρήσεων των διεθνών υδατορευμάτων πλην εκείνων που αφορούν την ναυσιπλοΐα».
- Κ.Υ.Α. Η.Π. 31822/1542/Ε103/21.7.2010: «Αξιολόγηση και διαχείριση των κινδύνων πλημμύρας, σε συμμόρφωση με τις διατάξεις της οδηγίας 2007/60/ ΕΚ «για την αξιολόγηση και τη διαχείριση των κινδύνων πλημμύρας», του Ευρωπαϊκού Κοινοβουλίου και του Συμβουλίου της 23ης Οκτωβρίου 2007».
- ΝΟΜΟΣ ΥΠ' ΑΡΙΘΜ. 4519 ΦΕΚ Α΄ 25/20.02.2018 «Φορείς Διαχείρισης Προστατευόμενων Περιοχών και άλλες διατάξεις».
- ΝΟΜΟΣ ΥΠ' ΑΡΙΘ. 4315 ΦΕΚ Α' 269/24.12.2014 «Πράξεις εισφοράς σε γη και σε χρήμα - Ρυμοτομικές απαλλοτριώσεις και άλλες διατάξεις».
- Ν. 3983/2011 «Εθνική στρατηγική για την προστασία και διαχείριση του θαλάσσιου περιβάλλοντος – Εναρμόνιση με την Οδηγία 2008/56/ΕΚ του Ευρωπαϊκού Κοινοβουλίου και του Συμβουλίου της 17ης Ιουνίου 2008 και άλλες διατάξεις», με τις τελευταίες αλλαγές που επέφερε ο Ν. 4936/2022 «Εθνικός Κλιματικός Νόμος Μετάβαση στην κλιματική ουδετερότητα και προσαρμογή στην κλιματική αλλαγή, επείγουσες διατάξεις για την αντιμετώπιση της ενεργειακής κρίσης και την προστασία του περιβάλλοντος».
- ΚΥΑ 177772/924/2017 (ΦΕΚ Β΄2140/22.06.2017) «Τροποποίηση της υπ' αριθμό 31822/1542/2010 κοινής απόφασης (Β΄1108)».
- Ν. 4483 (ΦΕΚ Α' 107/31.07.2017) «Ρυθμίσεις για τον εκσυγχρονισμό του θεσμικού πλαισίου οργάνωσης και λειτουργίας των Δημοτικών Επιχειρήσεων Ύδρευσης Αποχέτευσης (Δ.Ε.Υ.Α.) Ρυθμίσεις σχετικές με την οργάνωση, τη λειτουργία, τα οικονομικά και το προσωπικό των Ο.Τ.Α. Ευρωπαϊκοί Όμιλοι Εδαφικής Συνεργασίας Μητρώο Πολιτών και άλλες διατάξεις».
- ΚΥΑ. υπ. αριθ. ΕΥΠΕ/οικ.107017/2006 «Εκτίμηση των περιβαλλοντικών επιπτώσεων ορισμένων σχεδίων και προγραμμάτων, σε συμμόρφωση με τις διατάξεις της οδηγίας 2001/42/ΕΚ "σχετικά με την εκτίμηση των περιβαλλοντικών επιπτώσεων ορισμένων σχεδίων και προγραμμάτων" του Ευρωπαϊκού Κοινοβουλίου και του Συμβουλίου της 27ης Ιουνίου 2001» (Β΄1225), όπως τροποποιήθηκε με την Κοινή Υπουργική Απόφαση οικ. 40238/2017 (Β΄3759).
- ΚΥΑ οικ. 49139/24.11.2005 (ΦΕΚ 1695/Β/02.12.2005) - Οργάνωση της Κεντρικής Υπηρεσίας Υδάτων.
- ΦΕΚ 183/Β/25.02.2010 «Τροποποίηση της υπ' αριθμ. 49139/24–11–2005 κοινής υπουργικής απόφασης «Οργάνωση της Κεντρικής Υπηρεσίας Υδάτων του Υπουργείου Περιβάλλοντος, Χωροταξίας και Δημοσίων Έργων»
- ΠΔ 184/2009 (ΦΕΚ 213/Α/07.10.2009): «Σύσταση Υπουργείου Προστασίας του Πολίτη και καθορισμός των αρμοδιοτήτων του.».

- Π.Δ. 81/2019 (Α΄ 119) «Σύσταση, συγχώνευση, μετονομασία και κατάργηση Υπουργείων και καθορισμός των αρμοδιοτήτων τους - Μεταφορά υπηρεσιών και αρμοδιοτήτων μεταξύ Υπουργείων».
- Κ.Υ.Α. υπ΄ Αριθμ. Η.Π. 8600/416/Ε103/2009: «Ποιότητα και μέτρα διαχείρισης των υδάτων κολύμβησης, σε συμμόρφωση με τις διατάξεις της οδηγίας 2006/7/ΕΚ «σχετικά με την διαχείριση της ποιότητας των υδάτων κολύμβησης και την κατάργηση της οδηγίας 76/160/ΕΟΚ», του Ευρωπαϊκού Κοινοβουλίου και του Συμβουλίου της 15ης Φεβρουαρίου 2006» (Α΄144).
- ΦΕΚ 1688/Β/01.12.2005: «Διάρθρωση της Διεύθυνσης Υδάτων της Περιφέρειας».
- ΦΕΚ Α 280/09.12.2003: «Προστασία και διαχείριση των υδάτων – Εναρμόνιση με την οδηγία 2000/60/εκ του Ευρωπαϊκού Κοινοβουλίου και του Συμβουλίου της 23ης Οκτωβρίου 2000 (Φ.Ε.Κ L 327, 22/12/2000)», όπως τροποποιήθηκε και ισχύει, ιδίως με τους Ν.4117/2013 (ΦΕΚ 29/Α/2013) και Ν.4315/2014 (ΦΕΚ 269/Α/2014).
- Ν. 2899/2001 (ΦΕΚ 74/Α/12.04.2001): «Κύρωση της τροποποίησης του άρθρου XXI της Σύμβασης περί Διεθνούς Υδρογραφικού Οργανισμού».
- ΦΕΚ 148/Α/04.07.1996: «Σύμβαση για την προστασία και τη χρήση των διασυνοριακών υδάτων και των διεθνών λιμνών».
- Ν. 2402 (ΦΕΚ 98/Α/04.06.1996) : «Κύρωση Συμφωνίας μεταξύ της Κυβέρνησης της Ελληνικής Δημοκρατίας της Βουλγαρίας για τα ύδατα του ποταμού Νέστου».
- ΦΕΚ 212/Α/11.10.1995: «Οργάνωση πολιτικής προστασίας και άλλες διατάξεις».
- ΦΕΚ 61/Α/30.10.1991: «Πρωτόκολλο της συνεδρίασης της μικτής Ελληνοβουλγαρικής επιτροπής εμπειρογνωμόνων για προετοιμασία κοινής πρότασης στην ΕΕ για την παρακολούθηση και τον έλεγχο του ύδατος (ποιότητα και ποσότητα) των διασυνοριακών ποταμών Έβρου, Νέστου και Στρυμώνα».
- ΦΕΚ 143/Α/30.10.1990: «Πρωτόκολλο για την Ελληνοβουλγαρική τεχνική ομάδα εργασίας για το περιβάλλον».
- Π.Δ. 132/2017 (ΦΕΚ 160/Α/2017) «Οργανισμός Υπουργείου Περιβάλλοντος και Ενέργειας».
- Ν 5037/2023 (ΦΕΚ Α' 78) για την μετονομασία της Ρυθμιστικής Αρχής Ενέργειας σε Ρυθμιστική Αρχή Αποβλήτων, Ενέργειας και Υδάτων και διεύρυνση του αντικειμένου της με αρμοδιότητες επί των υπηρεσιών ύδατος και της διαχείρισης αστικών αποβλήτων, ενίσχυση της υδατικής πολιτικής - Εκσυγχρονισμός της νομοθεσίας για τη χρήση και παραγωγή ηλεκτρικής ενέργειας από ανανεώσιμες πηγές μέσω της ενσωμάτωσης των Οδηγιών ΕΕ 2018/2001 και 2019/944 - Ειδικότερες διατάξεις για τις ανανεώσιμες πηγές ενέργειας και την προστασία του περιβάλλοντος.
- ΦΕΚ 193/Α/4.11.1964: «Συμφωνία συνεργασίας για την χρησιμοποίηση των υδάτων που απορρέουν από τα εδάφη των δύο χωρών (Βουλγαρίας – Ελλάδας)».
- ΦΕΚ 249/Α` 15.12.1997 - Ν. 2540/1997: «Κύρωση της Σύμβασης για την εκτίμηση των περιβαλλοντικών επιπτώσεων σε διασυνοριακό πλαίσιο».

- ΦΕΚ 303/Α` 13.12.2005 - Ν. 3422/2005: «Κύρωση της Σύμβασης για την πρόσβαση σε πληροφορίες, τη συμμετοχή του κοινού στη λήψη αποφάσεων και την πρόσβαση στη δικαιοσύνη για περιβαλλοντικά θέματα».
- ΦΕΚ Α 148/04.07.1996: «Σύμβαση για την προστασία και τη χρήση των διασυνοριακών υδάτων και των διεθνών λιμνών».
- ΑΝ 225/1936 (ΦΕΚ 474 Α') η Συμφωνία «περί κανονισμού των υδραυλικών έργων επ'αμφοτέρων των οχθών του ποταμού Μαρίτσα Έβρου».
- Ν. 1650/1986 (ΦΕΚ Α΄160/16.10.1986) «Για την προστασία του περιβάλλοντος».
- European Union, Copernicus Land Monitoring Service 2018, European Environment Agency (EEA) (2018) CORINE Land Cover 2018.

ΠΑΡΑΡΤΗΜΑ: ΚΑΤΑΛΟΓΟΣ ΕΜΠΛΕΚΟΜΕΝΩΝ ΦΟΡΕΩΝ

Ακολούθως καταγράφονται οι κοινωνικοί εταίροι που θα ενημερωθούν και θα κληθούν να συμμετάσχουν ουσιαστικά στη διαδικασία διαβούλευσης στο Υδατικό Διαμέρισμα Θράκης. Η καταγραφή γίνεται σε εθνικό και τοπικό επίπεδο. Ακολουθεί ένας μη εξαντλητικός κατάλογος των κοινωνικών εταίρων του Υδατικού Διαμερίσματος

ΚΑΤΑΛΟΓΟΣ ΚΟΙΝΩΝΙΚΩΝ ΕΤΑΙΡΩΝ

ΕΠΙΠΕΔΟ	ΚΑΤΗΓΟΡΙΑ	ΟΝΟΜΑ	ΣΤΟΙΧΕΙΑ ΕΠΙΚΟΙΝΩΝΙΑΣ	
			EMAIL	ΤΗΛΕΦΩΝΟ
ΕΘΝΙΚΟ	ΥΠΟΥΡΓΕΙΑ	Υπουργείο Περιβάλλοντος & Ενέργειας,, Γραφείο Υπουργού (Γραμματεία)	secmin@ypen.gr	
ΕΘΝΙΚΟ	ΥΠΟΥΡΓΕΙΑ	Υπουργείο Περιβάλλοντος & Ενέργειας, Γενική Γραμματεία φυσικού περιβάλλοντος και υδάτων	ggenvr@ypen.gr	2131513849, 850, 852
ΕΘΝΙΚΟ	ΥΠΟΥΡΓΕΙΑ	Υπουργείο Περιβάλλοντος & Ενέργειας, Γενική γραμματεία φυσικού περιβάλλοντος και υδάτων, Γενική Δ/νση Υδάτων (ΓΔΥ)	ggenvr@ypen.gr	213 1513812
ΕΘΝΙΚΟ	ΥΠΟΥΡΓΕΙΑ	Υπουργείο Περιβάλλοντος & Ενέργειας, Γενική γραμματεία φυσικού περιβάλλοντος και υδάτων, Γενική Δ/νση Υδάτων, Διεύθυνση Σχεδιασμού & Διαχείρισης Υπηρεσιών Ύδατος, Τμήμα Παρακολούθησης, Διαχείρισης & Αξιολόγησης Υπηρεσιών Ύδατος	ggenvr@ypen.gr	2131513315
ΕΘΝΙΚΟ	ΥΠΟΥΡΓΕΙΑ	Υπουργείο Περιβάλλοντος & Ενέργειας, Γενική γραμματεία φυσικού περιβάλλοντος και υδάτων, Γενική Δ/νση Υδάτων, Διεύθυνση Σχεδιασμού & Διαχείρισης Υπηρεσιών Ύδατος, Τμήμα Κοστολόγησης & Τιμολόγησης Υπηρεσιών Ύδατος	ggenvr@ypen.gr	2131513127
ΕΘΝΙΚΟ	ΥΠΟΥΡΓΕΙΑ	Υπουργείο Περιβάλλοντος & Ενέργειας, Γενική γραμματεία φυσικού περιβάλλοντος και υδάτων, Γενική Δ/νση Υδάτων, Διεύθυνση Προστασίας και Διαχείρισης Υδάτινου Περιβάλλοντος, Τμήμα Επιφανειακών & Υπόγειων Υδάτων	ggenvr@ypen.gr	2131513119
ΕΘΝΙΚΟ	ΥΠΟΥΡΓΕΙΑ	Υπουργείο Περιβάλλοντος & Ενέργειας, Γενική γραμματεία φυσικού περιβάλλοντος και υδάτων, Γενική Δ/νση Υδάτων, Διεύθυνση Προστασίας και Διαχείρισης Υδάτινου Περιβάλλοντος, Τμήμα Διαχείρισης Κινδύνων Πλημμύρας – Λειψυδρίας & Διαχείρισης της Ζήτησης	ggenvr@ypen.gr	2131513460
ΕΘΝΙΚΟ	ΥΠΟΥΡΓΕΙΑ	Υπουργείο Περιβάλλοντος & Ενέργειας, Γενική γραμματεία φυσικού περιβάλλοντος και υδάτων, Γενική Δ/νση Υδάτων, Διεύθυνση Προστασίας και Διαχείρισης Υδάτινου Περιβάλλοντος, Τμήμα Θαλάσσιων Υδάτων & Ακτών Κολύμβησης	ggenvr@ypen.gr	2131513211

ΕΠΙΠΕΔΟ	ΚΑΤΗΓΟΡΙΑ	ΟΝΟΜΑ	ΣΤΟΙΧΕΙΑ ΕΠΙΚΟΙΝΩΝΙΑΣ	
			EMAIL	ΤΗΛΕΦΩΝΟ
ΕΘΝΙΚΟ	ΥΠΟΥΡΓΕΙΑ	Υπουργείο Περιβάλλοντος & Ενέργειας, Γενική γραμματεία φυσικού περιβάλλοντος και υδάτων, Γενική Δ/νση Περιβαλλοντικής Πολιτικής	ggenvr@ypen.gr	210 8676772, 210 8646192
ΕΘΝΙΚΟ	ΥΠΟΥΡΓΕΙΑ	Υπουργείο Περιβάλλοντος & Ενέργειας,Γενική γραμματεία φυσικού περιβάλλοντος και υδάτων, Γενική Δ/νση Περιβαλλοντικής Πολιτικής, Διεύθυνση Περιβαλλοντικής Αδειοδότησης	ggenvr@ypen.gr	210 6475109
ΕΘΝΙΚΟ	ΥΠΟΥΡΓΕΙΑ	Υπουργείο Περιβάλλοντος & Ενέργειας, Γενική γραμματεία φυσικού περιβάλλοντος και υδάτων, Γενική Δ/νση Περιβαλλοντικής Πολιτικής, Διεύθυνση Διαχείρισης Φυσικού Περιβάλλοντος και Βιοποικιλότητας	ggenvr@ypen.gr	210 8662772
ΕΘΝΙΚΟ	ΥΠΟΥΡΓΕΙΑ	Υπουργείο Περιβάλλοντος & Ενέργειας, Γενική γραμματεία φυσικού περιβάλλοντος και υδάτων, Γενική Δ/νση Περιβαλλοντικής Πολιτικής, Διεύθυνση Κλιματικής Αλλαγής και Ποιότητας της Ατμόσφαιρας	ggenvr@ypen.gr	210 8652493
ΕΘΝΙΚΟ	ΥΠΟΥΡΓΕΙΑ	Υπουργείο Περιβάλλοντος & Ενέργειας, Γενική Γραμματεία Δασών	ggdason@ypen.gr	2131515410 -451
ΕΘΝΙΚΟ	ΥΠΟΥΡΓΕΙΑ	Υπουργείο Περιβάλλοντος & Ενέργειας, Γενική Γραμματεία Δασών, Γενική Δ/νση Δασών & Δασικού Περιβάλλοντος	ggdason@ypen.gr	213 1512106-8
ΕΘΝΙΚΟ	ΥΠΟΥΡΓΕΙΑ	Υπουργείο Περιβάλλοντος & Ενέργειας, Γενική Γραμματεία Δασών, Γενική Δ/νση Δασών & Δασικού Περιβάλλοντος, Διεύθυνση Προγραμματισμού και Δασικής Πολιτικής	ggdason@ypen.gr	2131512111
ΕΘΝΙΚΟ	ΥΠΟΥΡΓΕΙΑ	Υπουργείο Περιβάλλοντος & Ενέργειας, Γενική Γραμματεία Δασών, Γενική Δ/νση Δασών & Δασικού Περιβάλλοντος, Διεύθυνση Δασικών Έργων και Υποδομών	ggdason@ypen.gr	2131512201
ΕΘΝΙΚΟ	ΥΠΟΥΡΓΕΙΑ	Υπουργείο Περιβάλλοντος & Ενέργειας, Γενική Γραμματεία Χωρικού Σχεδιασμού και Αστικού Περιβάλλοντος	gramchora@ypen.gr	2106475101 -103
ΕΘΝΙΚΟ	ΥΠΟΥΡΓΕΙΑ	Υπουργείο Περιβάλλοντος & Ενέργειας, Γενική Γραμματεία Χωρικού Σχεδιασμού και Αστικού Περιβάλλοντος, Γενική Δ/νση Πολεοδομίας	gramchora@ypen.gr	213 1515248-249
ΕΘΝΙΚΟ	ΥΠΟΥΡΓΕΙΑ	Υπουργείο Περιβάλλοντος & Ενέργειας, Γενική Γραμματεία Χωρικού Σχεδιασμού και Αστικού Περιβάλλοντος, Γενική Δ/νση Χωρικού Σχεδιασμού	gramchora@ypen.gr	213 1515728
ΕΘΝΙΚΟ	ΥΠΟΥΡΓΕΙΑ	Υπουργείο Περιβάλλοντος & Ενέργειας, Γενική Γραμματεία Χωρικού Σχεδιασμού και Αστικού Περιβάλλοντος, Γενική Δ/νση Χωρικού Σχεδιασμού, Διεύθυνση Χωροταξικού Σχεδιασμού	gramchora@ypen.gr	213 1515362

ΕΠΙΠΕΔΟ	ΚΑΤΗΓΟΡΙΑ	ΟΝΟΜΑ	ΣΤΟΙΧΕΙΑ ΕΠΙΚΟΙΝΩΝΙΑΣ	
			EMAIL	ΤΗΛΕΦΩΝΟ
ΕΘΝΙΚΟ	ΥΠΟΥΡΓΕΙΑ	Υπουργείο Περιβάλλοντος & Ενέργειας, Γενική Γραμματεία Χωρικού Σχεδιασμού και Αστικού Περιβάλλοντος, Γενική Δ/νση Χωρικού Σχεδιασμού, Διεύθυνση Σχεδιασμού, Μητροπολιτικών, Αστικών κα Περιαστικών Περιοχών	gramchora@ypen.gr	210 6430151
ΕΘΝΙΚΟ	ΥΠΟΥΡΓΕΙΑ	Υπουργείο Περιβάλλοντος & Ενέργειας, Γενική Γραμματεία Χωρικού Σχεδιασμού και Αστικού Περιβάλλοντος, Γενική Δ/νση Χωρικού Σχεδιασμού, Διεύθυνση Εφαρμογής Σχεδιασμού και Ελέγχου Δομημένου Περιβάλλοντος	gramchora@ypen.gr	210 6430201
ΕΘΝΙΚΟ	ΥΠΟΥΡΓΕΙΑ	Υπουργείο Περιβάλλοντος & Ενέργειας, Γενική Γραμματεία Ενέργειας και Ορυκτών Πρώτων Υλών	ggenergy@ypen.gr	2131513878 -877 - 882
ΕΘΝΙΚΟ	ΥΠΟΥΡΓΕΙΑ	Υπουργείο Περιβάλλοντος & Ενέργειας, Γενική Γραμματεία Ενέργειας και Ορυκτών Πρώτων Υλών, Γενική Δ/νση Ενέργειας	ggenergy@ypen.gr	213 1513889
ΕΘΝΙΚΟ	ΥΠΟΥΡΓΕΙΑ	Υπουργείο Περιβάλλοντος & Ενέργειας, Γενική Γραμματεία Ενέργειας και Ορυκτών Πρώτων Υλών, Γενική Δ/νση Ενέργειας, Διεύθυνση Ανανεώσιμων Πηγών Ενέργειας (ΑΠΕ) και Εναλλακτικών Καυσίμων	ggenergy@ypen.gr	213 1513803
ΕΘΝΙΚΟ	ΥΠΟΥΡΓΕΙΑ	Υπουργείο Περιβάλλοντος & Ενέργειας, Γενική Γραμματεία Ενέργειας και Ορυκτών Πρώτων Υλών, Γενική Δ/νση Ενέργειας, Διεύθυνση Ενεργειακών Πολιτικών και Ενεργειακής Αποδοτικότητας	ggenergy@ypen.gr	2131513017
ΕΘΝΙΚΟ	ΥΠΟΥΡΓΕΙΑ	Υπουργείο Περιβάλλοντος & Ενέργειας, Γενική Γραμματεία Ενέργειας και Ορυκτών Πρώτων Υλών, Γενική Δ/νση Ορυκτών Πρώτων Υλών	ggenergy@ypen.gr	2131513864
ΕΘΝΙΚΟ	ΥΠΟΥΡΓΕΙΑ	Υπουργείο Περιβάλλοντος & Ενέργειας, Γενική Γραμματεία Ενέργειας και Ορυκτών Πρώτων Υλών, Γενική Δ/νση Ορυκτών Πρώτων Υλών, Διεύθυνση Ανάπτυξης και Πολιτικής	ggenergy@ypen.gr	2131513831
ΕΘΝΙΚΟ	ΥΠΟΥΡΓΕΙΑ	Υπουργείο Περιβάλλοντος & Ενέργειας, Γενική Γραμματεία Ενέργειας και Ορυκτών Πρώτων Υλών, Γενική Δ/νση Ορυκτών Πρώτων Υλών, Διεύθυνση Μεταλλευτικών, Ενεργειακών και Βιομηχανικών Ορυκτών	ggenergy@ypen.gr	2131513838
ΕΘΝΙΚΟ	ΥΠΟΥΡΓΕΙΑ	Υπουργείο Ανάπτυξης, Γενική Γραμματεία Βιομηχανίας	ggb1@mindev.gov.gr	210 3825790
ΕΘΝΙΚΟ	ΥΠΟΥΡΓΕΙΑ	Υπουργείο Ανάπτυξης, Γενική Γραμματεία Βιομηχανίας, Γενική Δ/νση Βιομηχανικών Υποδομών και Επιχειρηματικού Περιβάλλοντος	ggb1@mindev.gov.gr	211 3825790
ΕΘΝΙΚΟ	ΥΠΟΥΡΓΕΙΑ	Υπουργείο Εθνικής Οικονομίας και Οικονομικών, Γραφείο Υπουργού	ministeroffice@minfin.gr	210-3332000

ΕΠΙΠΕΔΟ	ΚΑΤΗΓΟΡΙΑ	ΟΝΟΜΑ	ΣΤΟΙΧΕΙΑ ΕΠΙΚΟΙΝΩΝΙΑΣ	
			EMAIL	ΤΗΛΕΦΩΝΟ
ΕΘΝΙΚΟ	ΥΠΟΥΡΓΕΙΑ	Υπουργείο Εθνικής Οικονομίας και Οικονομικών, Γενική Γραμματεία Οικονομκής Πολιτικής & Στρατηγικής	generalsecr@minfin.gr	210 3332496
ΕΘΝΙΚΟ	ΥΠΟΥΡΓΕΙΑ	Υπουργείο Εθνικής Οικονομίας και Οικονομικών, Γενική Γραμματεία Δημοσίων Επενδύσεων και Εταιρικού Συμφώνου για το Πλαίσιο Ανάπτυξης (ΕΣΠΑ)	hellaskps@mnec.gr	210 3332402, 210 3332406, 210 3332442
ΕΘΝΙΚΟ	ΥΠΟΥΡΓΕΙΑ	Υπουργείο Εθνικής Οικονομίας και Οικονομικών, Γενική Γραμματεία Δημοσίων Επενδύσεων και Εταιρικού Συμφώνου για το Πλαίσιο Ανάπτυξης (ΕΣΠΑ), Γενική Δ/νση Δημοσίων Επενδύσεων	fkaramitsa@mnec.gr	2103332931, 2103332932
ΕΘΝΙΚΟ	ΥΠΟΥΡΓΕΙΑ	Υπουργείο Τουρισμού, Γενική Δ/νση Τουριστικής Πολιτικής, Διεύθυνση Χωρικού Σχεδιασμού και Υποδομών	mailbox@mintour.gr	210 3736001, 210 3736001
ΕΘΝΙΚΟ	ΥΠΟΥΡΓΕΙΑ	Υπουργείο Τουρισμού, Γενική Δ/νση Τουριστικής Πολιτικής, Διεύθυνση Χωρικού Σχεδιασμού και Υποδομών, Τμήμα Χωροταξίας και Περιβάλλοντος	mailbox@mintour.gr	211 3736001, 210 3736001
ΕΘΝΙΚΟ	ΥΠΟΥΡΓΕΙΑ	Υπουργείο Τουρισμού, Γενική Γραμματεία Τουριστικής Πολιτικής & Ανάπτυξης, Γενική Δ/νση Τουριστικής Πολιτικής, Διεύθυνση Χωρικού Σχεδιασμού και Υποδομών, Τμήμα Χωροθέτησης Υποδομών Θαλάσσιου Τουρισμού	mailbox@mintour.gr	211 3736001, 210 3736001
ΕΘΝΙΚΟ	ΥΠΟΥΡΓΕΙΑ	Υπουργείο Τουρισμού, Γενική Γραμματεία Τουριστικής Πολιτικής & Ανάπτυξης, Γενική Δ/νση Τουριστικής Πολιτικής, Διεύθυνση Χωρικού Σχεδιασμού και Υποδομών, Τμήμα Μελετών και Τεχνικών Έργων	mailbox@mintour.gr	212 3736001, 2103736001
ΕΘΝΙΚΟ	ΥΠΟΥΡΓΕΙΑ	Υπουργείο Ναυτιλίας και Νησιωτικής Πολιτικής, Γραφείο Υπουργού	info@yna.gov.gr	213 1371700
ΕΘΝΙΚΟ	ΥΠΟΥΡΓΕΙΑ	Υπουργείο Ναυτιλίας και Νησιωτικής Πολιτικής, Γενική Γραμματεία Ναυτιλίας και Λιμένων	ggllpne@yna.gov.gr	2131374716 -4717
ΕΘΝΙΚΟ	ΥΠΟΥΡΓΕΙΑ	Υπουργείο Ναυτιλίας και Νησιωτικής Πολιτικής, Γενική Γραμματεία Αιγαίου και Νησιωτικής Πολιτικής	genikos@ypai.gr	2251350311
ΕΘΝΙΚΟ	ΥΠΟΥΡΓΕΙΑ	Υπουργείο Αγροτικής Ανάπτυξης & Τροφίμων, Γραφείο Υπουργού	minister-mailbox@hq.minagric.gr	2102124388
ΕΘΝΙΚΟ	ΥΠΟΥΡΓΕΙΑ	Υπουργείο Αγροτικής Ανάπτυξης & Τροφίμων, Γενική Γραμματεία Ενωσιακών Πόρων Και Υποδομών	ggepy@mou.gr	2105275126
ΕΘΝΙΚΟ	ΥΠΟΥΡΓΕΙΑ	Υπουργείο Αγροτικής Ανάπτυξης & Τροφίμων, Γενική Γραμματεία Ενωσιακών Πόρων Και Υποδομών, ΕΙΔΙΚΗ ΥΠΗΡΕΣΙΑ ΣΤΡΑΤΗΓΙΚΟΥ ΣΧΕΔΙΟΥ ΚΟΙΝΗΣ ΑΓΡΟΤΙΚΗΣ ΠΟΛΙΤΙΚΗΣ (ΣΣ ΚΑΠ)	nmanetas@mou.gr	2105275083

ΕΠΙΠΕΔΟ	ΚΑΤΗΓΟΡΙΑ	ΟΝΟΜΑ	ΣΤΟΙΧΕΙΑ ΕΠΙΚΟΙΝΩΝΙΑΣ	
			EMAIL	ΤΗΛΕΦΩΝΟ
ΕΘΝΙΚΟ	ΥΠΟΥΡΓΕΙΑ	Υπουργείο Αγροτικής Ανάπτυξης & Τροφίμων, Γενική Γραμματεία Ενωσιακών Πόρων Και Υποδομών, ΕΙΔΙΚΗ ΥΠΗΡΕΣΙΑ ΕΦΑΡΜΟΓΗΣ ΠΑΡΕΜΒΑΣΕΩΝ ΑΓΡΟΤΙΚΗΣ ΑΝΑΠΤΥΞΗΣ	tgougianos@mou.gr; dkapopoulou@mou.gr; dpappas@mou.gr	2105275218
ΕΘΝΙΚΟ	ΥΠΟΥΡΓΕΙΑ	Υπουργείο Αγροτικής Ανάπτυξης & Τροφίμων, Γενική Γραμματεία Ενωσιακών Πόρων Και Υποδομών, Γενική Διεύθυνση Αγροτικής Ανάπτυξης	chpapadimitriou@minagric.gr	2102124102
ΕΘΝΙΚΟ	ΥΠΟΥΡΓΕΙΑ	Υπουργείο Αγροτικής Ανάπτυξης & Τροφίμων, Γενική Γραμματεία Ενωσιακών Πόρων Και Υποδομών, Γενική Διεύθυνση Αγροτικής Ανάπτυξης, Διεύθυνση Προγραμματισμού και Επιχειρησιακών Προγραμμάτων	npetalas@minagric.gr	2102124323
ΕΘΝΙΚΟ	ΥΠΟΥΡΓΕΙΑ	Υπουργείο Αγροτικής Ανάπτυξης & Τροφίμων, Γενική Γραμματεία Ενωσιακών Πόρων Και Υποδομών, Γενική Διεύθυνση Αγροτικής Ανάπτυξης, Διεύθυνση έγγειων βελτιώσεων, εδαφοϋδατικών πόρων	kstournaras@minagric.gr	2108205300
ΕΘΝΙΚΟ	ΥΠΟΥΡΓΕΙΑ	Υπουργείο Αγροτικής Ανάπτυξης & Τροφίμων, Γενική Γραμματεία Ενωσιακών Πόρων Και Υποδομών, Γενική Διεύθυνση Αγροτικής Ανάπτυξης, Διεύθυνση Χωροταξίας, Περιβάλλοντος και Κλιματικής Αλλαγής	pasku022@minagric.gr	2102128172
ΕΘΝΙΚΟ	ΥΠΟΥΡΓΕΙΑ	Υπουργείο Αγροτικής Ανάπτυξης & Τροφίμων, Γενική Γραμματεία Αγροτικής Ανάπτυξης και Τροφίμων	gensecr@hq.minagric.gr	2102124367
ΕΘΝΙΚΟ	ΥΠΟΥΡΓΕΙΑ	Υπουργείο Αγροτικής Ανάπτυξης & Τροφίμων, Γενική Γραμματεία Αγροτικής Ανάπτυξης και Τροφίμων, ΕΙΔΙΚΗ ΥΠΗΡΕΣΙΑ ΔΙΑΧΕΙΡΙΣΗΣ ΠΡΟΓΡΑΜΜΑΤΟΣ "ΑΛΙΕΙΑ, ΥΔΑΤΟΚΑΛΛΙΕΡΓΕΙΑ ΚΑΙ ΘΑΛΑΣΣΑ"	infoalieia@mou.gr egiokala@mou.gr	2131501164
ΕΘΝΙΚΟ	ΥΠΟΥΡΓΕΙΑ	Υπουργείο Αγροτικής Ανάπτυξης & Τροφίμων, Γενική Γραμματεία Αγροτικής Ανάπτυξης και Τροφίμων, Γενική Δ/νση Γεωργίας	apolymeros@minagric.gr	2102125097
ΕΘΝΙΚΟ	ΥΠΟΥΡΓΕΙΑ	Υπουργείο Αγροτικής Ανάπτυξης & Τροφίμων, Γενική Γραμματεία Αγροτικής Ανάπτυξης και Τροφίμων, Γενική Δ/νση Γεωργίας, Διεύθυνση πολ/στικού υλικού καλλιεργούμενων φυτικών ειδών και φυτογενετικών πόρων	skosmas@minagric.gr	2108205351
ΕΘΝΙΚΟ	ΥΠΟΥΡΓΕΙΑ	Υπουργείο Αγροτικής Ανάπτυξης & Τροφίμων, Γενική Γραμματεία Αγροτικής Ανάπτυξης και Τροφίμων, Γενική Δ/νση Γεωργίας, Διεύθυνση συστημάτων καλλιέργειας και προϊόντων φυτικής παραγωγής	gkostop@minagric.gr	2102125117
ΕΘΝΙΚΟ	ΥΠΟΥΡΓΕΙΑ	Υπουργείο Αγροτικής Ανάπτυξης & Τροφίμων, Γενική Γραμματεία Αγροτικής Ανάπτυξης και Τροφίμων, Γενική Δ/νση Γεωργίας, Διεύθυνση προστασίας φυτικής παραγωγής	amavridou@minagric.gr	2109287221

ΕΠΙΠΕΔΟ	ΚΑΤΗΓΟΡΙΑ	ΟΝΟΜΑ	ΣΤΟΙΧΕΙΑ ΕΠΙΚΟΙΝΩΝΙΑΣ	
			EMAIL	ΤΗΛΕΦΩΝΟ
ΕΘΝΙΚΟ	ΥΠΟΥΡΓΕΙΑ	Υπουργείο Αγροτικής Ανάπτυξης & Τροφίμων, Γενική Γραμματεία Αγροτικής Ανάπτυξης Και Τροφίμων, Γενική Δ/νση Κτηνιατρικής	thalexandropoulos@minagric.gr	2102121648
ΕΘΝΙΚΟ	ΥΠΟΥΡΓΕΙΑ	Υπουργείο Αγροτικής Ανάπτυξης & Τροφίμων, Γενική Γραμματεία Αγροτικής Ανάπτυξης Και Τροφίμων, Γενική Δ/νση Αλιείας	syg001@minagric.gr	2109287183 2109287112
ΕΘΝΙΚΟ	ΥΠΟΥΡΓΕΙΑ	Υπουργείο Αγροτικής Ανάπτυξης & Τροφίμων, Γενική Γραμματεία Αγροτικής Ανάπτυξης Και Τροφίμων, Γενική Δ/νση Αλιείας, Διεύθυνση Υδατοκαλλιεργειών	akallara@minagric.gr	2109287193
ΕΘΝΙΚΟ	ΥΠΟΥΡΓΕΙΑ	Υπουργείο Αγροτικής Ανάπτυξης & Τροφίμων, Γενική Γραμματεία Αγροτικής Ανάπτυξης Και Τροφίμων, Γενική Διεύθυνση Αποκεντρωμένων Δομών	a.nikolakopoulou@minagric.gr	2102122349 2108205349
ΕΘΝΙΚΟ	ΥΠΟΥΡΓΕΙΑ	Υπουργείο Αγροτικής Ανάπτυξης & Τροφίμων, Γενική Γραμματεία Αγροτικής Ανάπτυξης Και Τροφίμων, Γενική Διεύθυνση Αποκεντρωμένων Δομών, Διεύθυνση Αποκεντρωμένων Υπηρεσιών Κεντρικής Μακεδονίας	aifoulis@minagric.gr	2310476636
ΕΘΝΙΚΟ	ΥΠΟΥΡΓΕΙΑ	Υπουργείο Αγροτικής Ανάπτυξης & Τροφίμων, Γενική Γραμματεία Αγροτικής Ανάπτυξης Και Τροφίμων, Γενική Διεύθυνση Αποκεντρωμένων Δομών, Διεύθυνση Αποκεντρωμένων Υπηρεσιών Ανατολικής Μακεδονίας - Θράκης	gveneti@minagric.gr	2510228450 (εσωτ. 87111)
ΕΘΝΙΚΟ	ΥΠΟΥΡΓΕΙΑ	Υπουργείο Αγροτικής Ανάπτυξης & Τροφίμων, Γενική Γραμματεία Αγροτικής πολιτικής και Διεθνών Σχέσεων	ggram@hq.minagric.gr	2102124231
ΕΘΝΙΚΟ	ΥΠΟΥΡΓΕΙΑ	Υπουργείο Υποδομών & Μεταφορών, Γραφείο Υπουργού (γραμματεία)	protokollo-ypourgou@yme.gov.gr	210 650 8020 210 650 8770
ΕΘΝΙΚΟ	ΥΠΟΥΡΓΕΙΑ	Υπουργείο Υποδομών & Μεταφορών, Γενική Γραμματεία Υποδομών	ggy@yme.gov.gr	210 650 8866
ΕΘΝΙΚΟ	ΥΠΟΥΡΓΕΙΑ	Υπουργείο Υποδομών & Μεταφορών, Γενική Γραμματεία Υποδομών, Γενική Διεύθυνση Υδραυλικών, Λιμένων και Κτιριακών Υποδομών	gdyliky-gram@ggde.gr	210 6445132
ΕΘΝΙΚΟ	ΥΠΟΥΡΓΕΙΑ	Υπουργείο Υποδομών & Μεταφορών, Γενική Γραμματεία Υποδομών, Γενική Διεύθυνση Υδραυλικών, Λιμένων και Κτιριακών Υποδομών, Διεύθυνση Αντιπλημμυρικών και Εγγειοβελτιωτικών Έργων	g.kastranta@ggde.gr d7.gram@ggde.gr	210 6424397
ΕΘΝΙΚΟ	ΥΠΟΥΡΓΕΙΑ	Υπουργείο Υποδομών & Μεταφορών, Γενική Γραμματεία Υποδομών, Γενική Διεύθυνση Υδραυλικών, Λιμένων και Κτιριακών Υποδομών, Διεύθυνση Κτηριακών Υποδομών	jchasiotou@yahoo.gr	210 64 31 172

ΕΠΙΠΕΔΟ	ΚΑΤΗΓΟΡΙΑ	ΟΝΟΜΑ	ΣΤΟΙΧΕΙΑ ΕΠΙΚΟΙΝΩΝΙΑΣ	
			EMAIL	ΤΗΛΕΦΩΝΟ
ΕΘΝΙΚΟ	ΥΠΟΥΡΓΕΙΑ	Υπουργείο Υποδομών & Μεταφορών, Γενική Γραμματεία Υποδομών, Γενική Διεύθυνση Συγκοινωνιακών Υποδομών, Ειδική Υπηρεσία Δημοσίων Έργων (ΕΥΔΕ) Κατασκευής & Συντήρησης Συγκοινωνιακών Υποδομών	danagnop@kssy.gr eyde.kssy.dir@ggde.gr	210 6417565 210 6417520
ΕΘΝΙΚΟ	ΥΠΟΥΡΓΕΙΑ	Υπουργείο Υποδομών & Μεταφορών, Γενική Γραμματεία Υποδομών, Γενική Διεύθυνση Προδιαγραφών, Μητρώων & Απαλλοτριώσεων, Διεύθυνση Ποιότητας & Τυποποίησης, Διεύθυνση Κεντρικού Εργαστηρίου Δημοσίων Έργων (Κ.Ε.Δ.Ε.)	e.voulgari@ggde.gr	210 7481580
ΕΘΝΙΚΟ	ΥΠΟΥΡΓΕΙΑ	Υπουργείο Υποδομών & Μεταφορών, Γενική Γραμματεία Υποδομών, Γενική Διεύθυνση Προδιαγραφών, Μητρώων & Απαλλοτριώσεων, Διεύθυνση Προδιαγραφών, Μητρώων & Απαλλοτριώσεων	e.kanellopoulou@ggde.gr	210 3462868
ΕΘΝΙΚΟ	ΥΠΟΥΡΓΕΙΑ	Υπουργείο Υποδομών & Μεταφορών, Γενική Γραμματεία Υποδομών, Γενική Διεύθυνση Προδιαγραφών, Μητρώων & Απαλλοτριώσεων, Διεύθυνση Μητρώων	evelyn-tr@ggde.gr	210 6432184 210 6419846
ΕΘΝΙΚΟ	ΥΠΟΥΡΓΕΙΑ	Υπουργείο Υποδομών & Μεταφορών, Γενική Γραμματεία Υποδομών, Γενική Διεύθυνση Προδιαγραφών, Μητρώων & Απαλλοτριώσεων, Διεύθυνση Απαλλοτριώσεων, Τοπογραφήσεων & Γεωπληροφορικής	e.dimopoulou@ggde.gr d12@ggde.gr	210 6417622
ΕΘΝΙΚΟ	ΥΠΟΥΡΓΕΙΑ	Υπουργείο Υποδομών & Μεταφορών, Γενική Γραμματεία Υποδομών, Γενική Διεύθυνση Αποκατάστασης Επιπτώσεων Φυσικών Καταστροφών	gdaefk@civilprotection.gr m.kleanthi@ggde.gr	210 6411 902
ΕΘΝΙΚΟ	ΥΠΟΥΡΓΕΙΑ	Υπουργείο Υποδομών & Μεταφορών, Γενική Γραμματεία Υποδομών, Γενική Διεύθυνση Αποκατάστασης Επιπτώσεων Φυσικών Καταστροφών, Διεύθυνση Αποκατάστασης Επιπτώσεων Φυσικών Καταστροφών Βορείου Ελλάδος	daefkbe@ggde.gr a.dalaris@ggde.gr	2310 427885 2310 423566
ΕΘΝΙΚΟ	ΥΠΟΥΡΓΕΙΑ	Υπουργείο Υποδομών & Μεταφορών, Γενική Γραμματεία Μεταφορών	ggmsec@yme.gov.gr	210 650 8053 210 650 8862 210 650 8970 210 650 8829
ΕΘΝΙΚΟ	ΥΠΟΥΡΓΕΙΑ	Υπουργείο Υποδομών & Μεταφορών, Διεύθυνση Έργων Ύδρευσης, Αποχέτευσης και Επεξεργασίας Λυμάτων	d6.dir@ggde.gr	210 6455828 210 6445002 210 6412811
ΕΘΝΙΚΟ	ΥΠΟΥΡΓΕΙΑ	Υπουργείο Υποδομών & Μεταφορών, Γενική Διεύθυνση Δράσεων Εξωστρέφειας και Πολιτικής Ασφάλειας Υποδομών και Μεταφορών, Υπηρεσία Υποστήριξης Πληροφορικής & Ηλεκτρονικών Συστημάτων	daslef@yme.gov.gr g.grimanellis@yme.gov.gr	210 650 8831 210 650 8942

ΕΠΙΠΕΔΟ	ΚΑΤΗΓΟΡΙΑ	ΟΝΟΜΑ	ΣΤΟΙΧΕΙΑ ΕΠΙΚΟΙΝΩΝΙΑΣ	
			EMAIL	ΤΗΛΕΦΩΝΟ
ΕΘΝΙΚΟ	ΥΠΟΥΡΓΕΙΑ	Υπουργείο Υγείας	protokollo@moh.gov.gr	2132161000, 2132161001
ΕΘΝΙΚΟ	ΥΠΟΥΡΓΕΙΑ	Υπουργείο Υγείας, Γραφείο Υπουργού (γραμματεία)	minister@moh.gov.gr	2132161242 2132161243
ΕΘΝΙΚΟ	ΥΠΟΥΡΓΕΙΑ	Υπουργείο Υγείας, Γενική Γραμματεία Δημόσιας Υγείας	secretary.gen.dy@moh.gov.gr	2132161142 2132161409
ΕΘΝΙΚΟ	ΥΠΟΥΡΓΕΙΑ	Υπουργείο Υγείας, Γενική Γραμματεία Δημόσιας Υγείας, Γενική Δ/νση Δημόσιας Υγείας Και Υπηρεσιών Υγείας	gddy@moh.gov.gr	2132161000, 2132161001
ΕΘΝΙΚΟ	ΥΠΟΥΡΓΕΙΑ	Υπουργείο Κλιματικής Κρίσης & Πολιτικής Προστασίας, Γραφείο Υπουργού	minister@civilprotection.gr	
ΕΘΝΙΚΟ	ΥΠΟΥΡΓΕΙΑ	Υπουργείο Κλιματικής Κρίσης & Πολιτικής Προστασίας, Γενικός Γραμματέας Πολιτικής Προστασίας	info@civilprotection.gr	
ΕΘΝΙΚΟ	ΥΠΟΥΡΓΕΙΑ	Υπουργείο Κλιματικής Κρίσης & Πολιτικής Προστασίας, Γενικός Γραμματέας Αποκατάστασης Φυσικών Καταστροφών & Κρατικής Αρωγής	gg_recovery@civilprotection.gr	213 133 1300
ΕΘΝΙΚΟ	ΥΠΟΥΡΓΕΙΑ	Υπουργείο Κλιματικής Κρίσης & Πολιτικής Προστασίας, Αρχηγείο Πυροσβεστικού Σώματος (Α.Π.Σ.), Περιφερειακή Διεύθυνση Ανατολικής Μακεδονίας & Θράκης	pdamthr@psnet.gr	2531355103
ΕΘΝΙΚΟ	ΥΠΟΥΡΓΕΙΑ	Υπουργείο Προστασίας του Πολίτη, Ελληνική Αστυνομία, Γενική Περιφερειακή Αστυνομική Διεύθυνση Ανατολικής Μακεδονίας & Θράκης	gadpanmakthrakis@hellenicpolice.gr	2531083263
ΕΘΝΙΚΟ	ΥΠΟΥΡΓΕΙΑ	Υπουργείο Εσωτερικών, Γραφείο Υπουργού		2131313502, 2131313507
ΕΘΝΙΚΟ	ΥΠΟΥΡΓΕΙΑ	Υπουργείο Εσωτερικών, Γενική Γραμματεία Αυτοδιοίκησης & Αποκέντρωσης, Γενική Δ/νση Αποκέντρωσης και Τοπικής Αυτοδιοίκησης	genikos@ypes.gr	2131361033
ΕΘΝΙΚΟ	ΥΠΟΥΡΓΕΙΑ	Υπουργείο Εσωτερικών, Γενική Γραμματεία Αυτοδιοίκησης & Αποκέντρωσης, Γενική Δ/νση Αποκέντρωσης και Τοπικής Αυτοδιοίκησης, Δ/νση Οργάνωσης και Λειτουργίας Αποκεντρωμένων Διοικήσεων	genikos@ypes.gr	2131364954, 4957
ΕΘΝΙΚΟ	ΥΠΟΥΡΓΕΙΑ	Υπουργείο Εσωτερικών, Γενική Γραμματεία Αυτοδιοίκησης & Αποκέντρωσης, Γενική Δ/νση Αποκέντρωσης και Τοπικής Αυτοδιοίκησης, Δ/νση Οργάνωσης και Λειτουργίας Τοπικής Αυτοδιοίκησης	genikos@ypes.gr	2131364947
ΕΘΝΙΚΟ	ΥΠΟΥΡΓΕΙΑ	Υπουργείο Εξωτερικών, Γραφείο Υπουργού	dgypex@mfa.gr	2103681821, 1920

ΕΠΙΠΕΔΟ	ΚΑΤΗΓΟΡΙΑ	ΟΝΟΜΑ	ΣΤΟΙΧΕΙΑ ΕΠΙΚΟΙΝΩΝΙΑΣ	
			EMAIL	ΤΗΛΕΦΩΝΟ
ΕΘΝΙΚΟ	ΥΠΟΥΡΓΕΙΑ	Υπουργείο Εξωτερικών, Γραφείο Υπηρεσιακού Γενικού Γραμματέα	sec.gen@mfa.gr	2103681100, 2103681102
ΕΘΝΙΚΟ	ΥΠΟΥΡΓΕΙΑ	Υπουργείο Εργασίας και Κοινωνικής Ασφάλισης		1555
ΕΘΝΙΚΟ	ΕΘΝΙΚΗ ΕΠΙΤΡΟΠΗ ΥΔΑΤΩΝ	Μέλη Εθνικής Επιτροπής Υδάτων	-	
ΕΘΝΙΚΟ	ΕΘΝΙΚΟ ΣΥΜΒΟΥΛΙΟ ΥΔΑΤΩΝ	Μέλη Εθνικού Συμβουλίου Υδάτων	-	
ΕΘΝΙΚΟ	ΚΥΒΕΡΝΗΤΙΚΟΙ - ΜΗ ΚΥΒΕΡΝΗΤΙΚΟΙ ΟΡΓΑΝΙΣΜΟΙ	ΥΜΕΠΕΡΑΑ	dpallas@mou.gr	213 1500 895
ΕΘΝΙΚΟ	ΚΥΒΕΡΝΗΤΙΚΟΙ - ΜΗ ΚΥΒΕΡΝΗΤΙΚΟΙ ΟΡΓΑΝΙΣΜΟΙ	Οργανισμός Ελληνικών Γεωργικών Ασφαλίσεων (ΕΛΓΑ), Διεύθυνση Ασφάλισης και Ενισχύσεων	p.zompouli@elga.gr	2107490543
ΕΘΝΙΚΟ	ΚΥΒΕΡΝΗΤΙΚΟΙ - ΜΗ ΚΥΒΕΡΝΗΤΙΚΟΙ ΟΡΓΑΝΙΣΜΟΙ	Ειδική Υπηρεσία "Επιτελική Δομή ΕΣΠΑ Υ.Π.ΕΝ., Τομέα Περιβάλλοντος"	hkourteli@mou.gr	213 1500965
ΕΘΝΙΚΟ	ΚΥΒΕΡΝΗΤΙΚΟΙ - ΜΗ ΚΥΒΕΡΝΗΤΙΚΟΙ ΟΡΓΑΝΙΣΜΟΙ	Εταιρεία Ύδρευσης & Αποχέτευσης Πρωτευούσης ΑΕ (ΕΥΔΑΠ ΑΕ)	pubrel@eydap.gr	210 749 54 20, 21
ΕΘΝΙΚΟ	ΚΥΒΕΡΝΗΤΙΚΟΙ - ΜΗ ΚΥΒΕΡΝΗΤΙΚΟΙ ΟΡΓΑΝΙΣΜΟΙ	Εταιρεία Ύδρευσης & Αποχέτευσης Πρωτευούσης Παγίων ΑΕ (ΕΥΔΑΠ Παγίων ΑΕ)	info@pagioneydap.gr	2107474621
ΕΘΝΙΚΟ	ΚΥΒΕΡΝΗΤΙΚΟΙ - ΜΗ ΚΥΒΕΡΝΗΤΙΚΟΙ ΟΡΓΑΝΙΣΜΟΙ	Δημόσια Επιχείρηση Ηλεκτρισμού ΑΕ (ΔΕΗ ΑΕ)	info@dei.com.gr	210 5230301, 210 5248697
ΕΘΝΙΚΟ	ΚΥΒΕΡΝΗΤΙΚΟΙ - ΜΗ ΚΥΒΕΡΝΗΤΙΚΟΙ ΟΡΓΑΝΙΣΜΟΙ	Δημόσια Επιχείρηση Ηλεκτρισμού ΑΕ (ΔΕΗ ΑΕ) Διεύθυνση Μελετών Κατασκευών Υδροηλεκτρικών Έργων	info@dei.com.gr	2103355199
ΕΘΝΙΚΟ	ΚΥΒΕΡΝΗΤΙΚΟΙ - ΜΗ ΚΥΒΕΡΝΗΤΙΚΟΙ ΟΡΓΑΝΙΣΜΟΙ	Ανώνυμη Εταιρεία Ίδρυσης, Οργάνωσης, Διαχείρισης & Λειτουργίας Βιομηχανικών Περιοχών (ΕΤΒΑ ΒΙΠΕ Α.Ε)	contact@etvavipe.gr	210 9540000

ΕΠΙΠΕΔΟ	ΚΑΤΗΓΟΡΙΑ	ΟΝΟΜΑ	ΣΤΟΙΧΕΙΑ ΕΠΙΚΟΙΝΩΝΙΑΣ	
			EMAIL	ΤΗΛΕΦΩΝΟ
ΕΘΝΙΚΟ	ΚΥΒΕΡΝΗΤΙΚΟΙ - ΜΗ ΚΥΒΕΡΝΗΤΙΚΟΙ ΟΡΓΑΝΙΣΜΟΙ	Ανεξάρτητος Διαχειριστής Μεταφοράς Ηλεκτρικής Ενέργειας Α.Ε. (ΑΔΜΗΕ)	info@admie.gr	210-5192101
ΕΘΝΙΚΟ	ΚΥΒΕΡΝΗΤΙΚΟΙ - ΜΗ ΚΥΒΕΡΝΗΤΙΚΟΙ ΟΡΓΑΝΙΣΜΟΙ	Γενικό Χημείο του Κράτους (ΓΧΚ)	environment@gcsl.gr	210 6479450, 213 2117450
ΕΘΝΙΚΟ	ΚΥΒΕΡΝΗΤΙΚΟΙ - ΜΗ ΚΥΒΕΡΝΗΤΙΚΟΙ ΟΡΓΑΝΙΣΜΟΙ	Ελληνική Στατιστική Αρχή (ΕΛΣΤΑΤ)	elstat@statistics.gr	213 135 2000, 213 1352224
ΕΘΝΙΚΟ	ΚΥΒΕΡΝΗΤΙΚΟΙ - ΜΗ ΚΥΒΕΡΝΗΤΙΚΟΙ ΟΡΓΑΝΙΣΜΟΙ	Ρυθμιστική Αρχή Αποβλήτων, Ενέργειας & Υδάτων (ΡΑΑΕΥ)	info@rae.gr	210 37 27 400
ΕΘΝΙΚΟ	ΚΥΒΕΡΝΗΤΙΚΟΙ - ΜΗ ΚΥΒΕΡΝΗΤΙΚΟΙ ΟΡΓΑΝΙΣΜΟΙ	Εθνική Μετεωρολογική Υπηρεσία (ΕΜΥ)	info@hnms.gr	210-9699101-3
ΕΘΝΙΚΟ	ΚΥΒΕΡΝΗΤΙΚΟΙ - ΜΗ ΚΥΒΕΡΝΗΤΙΚΟΙ ΟΡΓΑΝΙΣΜΟΙ	Ελληνικός Γεωργικός Οργανισμός (ΕΛΓΟ) ΔΗΜΗΤΡΑ	info@elgo.gr	210 8392000
ΕΘΝΙΚΟ	ΚΥΒΕΡΝΗΤΙΚΟΙ - ΜΗ ΚΥΒΕΡΝΗΤΙΚΟΙ ΟΡΓΑΝΙΣΜΟΙ	Ελληνικός Γεωργικός Οργανισμός (ΕΛΓΟ) ΔΗΜΗΤΡΑ, Ινστιτούτο Αγροτικής Έρευνας, Ινστιτούτο Εδαφοϋδατικών Πόρων (ΙΕΥΠ)	thermi@swri.gr	2310 473429 - 2817302
ΕΘΝΙΚΟ	ΚΥΒΕΡΝΗΤΙΚΟΙ ΚΑΙ ΗΜΙ-ΚΥΒΕΡΝΗΤΙΚΟΙ ΟΡΓΑΝΙΣΜΟΙ	Εθνικός Οργανισμός Τουρισμού (ΕΟΤ)	info@gnto.gr	210 8707000
ΕΘΝΙΚΟ	ΚΥΒΕΡΝΗΤΙΚΟΙ ΚΑΙ ΗΜΙ-ΚΥΒΕΡΝΗΤΙΚΟΙ ΟΡΓΑΝΙΣΜΟΙ	ΕΤΑΙΡΕΙΑ ΑΚΙΝΗΤΩΝ ΔΗΜΟΣΙΟΥ (ΕΤΑΔ) Α.Ε.	info@hppc.gr	210 333 9416
ΕΘΝΙΚΟ	ΚΥΒΕΡΝΗΤΙΚΟΙ ΚΑΙ ΗΜΙ-ΚΥΒΕΡΝΗΤΙΚΟΙ ΟΡΓΑΝΙΣΜΟΙ	ΟΡΓΑΝΙΣΜΟΣ ΠΛΗΡΩΜΩΝ ΚΑΙ ΕΛΕΓΧΟΥ ΚΟΙΝΟΤΙΚΩΝ ΕΝΙΣΧΥΣΕΩΝ ΠΡΟΣΑΝΑΤΟΛΙΣΜΟΥ ΚΑΙ ΕΓΓΥΗΣΕΩΝ (ΟΠΕΚΕΠΕ)	protokolo@opekepe.gr opekepe@opekepe.gr	2108802000 2108802982
ΕΘΝΙΚΟ	ΚΥΒΕΡΝΗΤΙΚΟΙ ΚΑΙ ΗΜΙ-ΚΥΒΕΡΝΗΤΙΚΟΙ ΟΡΓΑΝΙΣΜΟΙ	ΔΕΗ ΑΝΑΝΕΩΣΙΜΕΣ	info@ppcr.gr	21 1211 8000

ΕΠΙΠΕΔΟ	ΚΑΤΗΓΟΡΙΑ	ΟΝΟΜΑ	ΣΤΟΙΧΕΙΑ ΕΠΙΚΟΙΝΩΝΙΑΣ	
			EMAIL	ΤΗΛΕΦΩΝΟ
ΕΘΝΙΚΟ	ΚΥΒΕΡΝΗΤΙΚΟΙ ΚΑΙ ΗΜΙ-ΚΥΒΕΡΝΗΤΙΚΟΙ ΟΡΓΑΝΙΣΜΟΙ	ΟΡΓΑΝΙΣΜΟΣ ΦΥΣΙΚΟΥ ΠΕΡΙΒΑΛΛΟΝΤΟΣ ΚΑΙ ΚΛΙΜΑΤΙΚΗΣ ΑΛΛΑΓΗΣ (ΟΦΥΠΕΚΑ)	info@necca.gov.gr	2108089271
ΕΘΝΙΚΟ	ΠΑΝΕΠΙΣΤΗΜΙΑ/ ΙΝΣΤΙΤΟΥΤΑ/ ΕΡΕΥΝΗΤΙΚΑ ΚΕΝΤΡΑ	Ελληνικό Κέντρο Θαλάσσιων Ερευνών (ΕΛΚΕΘΕ)	hcmr-info@hcmr.gr	2291076462
ΕΘΝΙΚΟ	ΠΑΝΕΠΙΣΤΗΜΙΑ/ ΙΝΣΤΙΤΟΥΤΑ/ ΕΡΕΥΝΗΤΙΚΑ ΚΕΝΤΡΑ	Μουσείο Γουλανδρή Φυσικής Ιστορίας - Ελληνικό Κέντρο Βιοτόπων Υγροτόπων (ΕΚΒΥ)	ekby@ekby.gr	2310473320, 2310473337
ΕΘΝΙΚΟ	ΠΑΝΕΠΙΣΤΗΜΙΑ/ ΙΝΣΤΙΤΟΥΤΑ/ ΕΡΕΥΝΗΤΙΚΑ ΚΕΝΤΡΑ	Ινστιτούτο Ερευνών, Περιβάλλοντος και Βιώσιμης Ανάπτυξης (ΙΕΠΒΑ)	meteosec@noa.gr	210 3490-822
ΕΘΝΙΚΟ	ΠΑΝΕΠΙΣΤΗΜΙΑ/ ΙΝΣΤΙΤΟΥΤΑ/ ΕΡΕΥΝΗΤΙΚΑ ΚΕΝΤΡΑ	Ινστιτούτο Τουριστικών Ερευνών και Προβλέψεων (.Ι.Τ.Ε.Π.)	info@itep.gr	2132169902
ΕΘΝΙΚΟ	ΠΑΝΕΠΙΣΤΗΜΙΑ/ ΙΝΣΤΙΤΟΥΤΑ/ ΕΡΕΥΝΗΤΙΚΑ ΚΕΝΤΡΑ	Κέντρο Ανανεώσιμων Πηγών Ενέργειας (ΚΑΠΕ)	cres@cres.gr	210 6603300
ΕΘΝΙΚΟ	ΠΑΝΕΠΙΣΤΗΜΙΑ/ ΙΝΣΤΙΤΟΥΤΑ/ ΕΡΕΥΝΗΤΙΚΑ ΚΕΝΤΡΑ	ΑΡΙΣΤΟΤΕΛΕΙΟ ΠΑΝΕΠΙΣΤΗΜΙΟ ΘΕΣΣΑΛΟΝΙΚΗΣ, ΤΜΗΜΑ ΓΕΩΛΟΓΙΑΣ - ΤΟΜΕΑΣ ΤΕΚΤΟΝΙΚΗΣ, ΙΣΤΟΡΙΚΗΣ ΚΑΙ ΕΦΑΡΜΟΣΜΕΝΗΣ ΓΕΩΛΟΓΙΑΣ	dkostop@geo.auth.gr	2310998540
ΕΘΝΙΚΟ	ΠΑΝΕΠΙΣΤΗΜΙΑ/ ΙΝΣΤΙΤΟΥΤΑ/ ΕΡΕΥΝΗΤΙΚΑ ΚΕΝΤΡΑ	ΓΕΩΠΟΝΙΚΟ ΠΑΝ ΑΘΗΝΩΝ, ΣΧΟΛΗ ΠΕΡΙΒΑΛ & ΓΕΩΡΓ. ΜΗΧ.- ΤΜΗΜΑ ΑΞΙΟΠΟΙΗΣΗΣ ΦΥΣΙΚΩΝ ΠΟΡΩΝ & ΓΕΩΡΓΙΚΗΣ ΜΗΧΑΝΙΚΗΣ - ΤΟΜΕΑΣ ΥΔΑΤΙΚΩΝ ΠΟΡΩΝ	bakis@aua.gr	210 529 4123
ΕΘΝΙΚΟ	ΠΑΝΕΠΙΣΤΗΜΙΑ/ ΙΝΣΤΙΤΟΥΤΑ/ ΕΡΕΥΝΗΤΙΚΑ ΚΕΝΤΡΑ	ΕΚΠΑ,ΤΜΗΜΑ ΓΕΩΛΟΓΙΑΣ - ΤΟΜΕΑΣ ΔΥΝΑΜΙΚΗΣ, ΤΕΚΤΟΝΙΚΗΣ ΚΑΙ ΕΦΑΡΜΟΣΜΕΝΗΣ ΓΕΩΛΟΓΙΑΣ	secr@geol.uoa.gr	210 727 4414
ΕΘΝΙΚΟ	ΠΑΝΕΠΙΣΤΗΜΙΑ/ ΙΝΣΤΙΤΟΥΤΑ/ ΕΡΕΥΝΗΤΙΚΑ ΚΕΝΤΡΑ	ΤΕΙ ΚΡΗΤΗΣ, ΤΜΗΜΑ ΜΗΧΑΝΙΚΩΝ ΦΥΣΙΚΩΝ ΠΟΡΩΝ ΚΑΙ ΠΕΡΙΒΑΛΛΟΝΤΟΣ	markoulaki@chania.teicrete.gr; natasa@chania.teicrete.gr	28210-23057, 28210 23010
ΕΘΝΙΚΟ	ΠΑΝΕΠΙΣΤΗΜΙΑ/ ΙΝΣΤΙΤΟΥΤΑ/ ΕΡΕΥΝΗΤΙΚΑ ΚΕΝΤΡΑ	ΕΘΝΙΚΟ ΜΕΤΣΟΒΙΟ ΠΟΛΥΤΕΧΝΕΙΟ, ΣΧΟΛΗΣ ΜΗΧΑΝΙΚΩΝ ΜΕΤΑΛΛΕΙΩΝ – ΜΕΤΑΛΛΟΥΡΓΩΝ, ΤΟΜΕΑΣ ΓΕΩΛΟΓΙΚΩΝ ΕΠΙΣΤΗΜΩΝ	ivavva@metal.ntua.gr	210 772 4152

ΕΠΙΠΕΔΟ	ΚΑΤΗΓΟΡΙΑ	ΟΝΟΜΑ	ΣΤΟΙΧΕΙΑ ΕΠΙΚΟΙΝΩΝΙΑΣ	
			EMAIL	ΤΗΛΕΦΩΝΟ
ΕΘΝΙΚΟ	ΠΑΝΕΠΙΣΤΗΜΙΑ/ ΙΝΣΤΙΤΟΥΤΑ/ ΕΡΕΥΝΗΤΙΚΑ ΚΕΝΤΡΑ	ΠΑΝΕΠΙΣΤΗΜΙΟ ΠΑΤΡΩΝ, ΤΟΜΕΑΣ ΕΦΑΡΜΟΣΜΕΝΗΣ ΓΕΩΛΟΓΙΑΣ & ΓΕΩΦΥΣΙΚΗ	ndepountis@upatras.gr	2610 99 7715
ΕΘΝΙΚΟ	ΠΑΝΕΠΙΣΤΗΜΙΑ/ ΙΝΣΤΙΤΟΥΤΑ/ ΕΡΕΥΝΗΤΙΚΑ ΚΕΝΤΡΑ	ΠΑΝΕΠΙΣΤΗΜΙΟ ΠΑΤΡΩΝ, ΤΟΜΕΑΣ ΕΦΑΡΜΟΣΜΕΝΗΣ ΓΕΩΛΟΓΙΑΣ & ΓΕΩΦΥΣΙΚΗ - ΕΡΓΑΣΤΗΡΙΟ ΥΔΡΟΓΕΩΛΟΓΙΑΣ	admin@hydrolab.gr	2610-997782
ΕΘΝΙΚΟ	ΠΑΝΕΠΙΣΤΗΜΙΑ/ ΙΝΣΤΙΤΟΥΤΑ/ ΕΡΕΥΝΗΤΙΚΑ ΚΕΝΤΡΑ	ΠΑΝΕΠΙΣΤΗΜΙΟ ΠΑΤΡΩΝ, ΔΙΚΤΥΟ ΥΔΡΟΚΡΙΤΗΣ	yannopp@upatras.gr	2610996527
ΕΘΝΙΚΟ	ΠΑΝΕΠΙΣΤΗΜΙΑ/ ΙΝΣΤΙΤΟΥΤΑ/ ΕΡΕΥΝΗΤΙΚΑ ΚΕΝΤΡΑ	ΠΑΝΕΠΙΣΤΗΜΙΟ ΜΑΚΕΔΟΝΙΑΣ		2310891101
ΕΘΝΙΚΟ	ΠΑΝΕΠΙΣΤΗΜΙΑ/ ΙΝΣΤΙΤΟΥΤΑ/ ΕΡΕΥΝΗΤΙΚΑ ΚΕΝΤΡΑ	ΔΗΜΟΚΡΙΤΕΙΟ ΠΑΝ. ΘΡΑΚΗΣ, ΣΧΟΛΗ ΠΟΛΙΤΙΚΩΝ ΜΗΧΑΝΙΚΩΝ	secr@civil.duth.gr info@civil.duth.gr	25410 -79026
ΕΘΝΙΚΟ	ΠΑΝΕΠΙΣΤΗΜΙΑ/ ΙΝΣΤΙΤΟΥΤΑ/ ΕΡΕΥΝΗΤΙΚΑ ΚΕΝΤΡΑ	ΔΗΜΟΚΡΙΤΕΙΟ ΠΑΝ. ΘΡΑΚΗΣ, ΣΧΟΛΗ ΕΠΙΣΤΗΜΩΝ ΓΕΩΠΟΝΙΑΣ ΚΑΙ ΔΑΣΟΛΟΓΙΑΣ-ΤΜΗΜΑ ΔΑΣΟΛΟΓΙΑΣ, ΔΙΑΧΕΙΡΙΣΗΣ ΠΕΡΙΒΑΛΛΟΝΤΟΣ ΚΑΙ ΦΥΣΙΚΩΝ ΠΟΡΩΝ	secr@geo.duth.gr, skourets@admin.duth.g	2552041406
ΕΘΝΙΚΟ	ΠΑΝΕΠΙΣΤΗΜΙΑ/ ΙΝΣΤΙΤΟΥΤΑ/ ΕΡΕΥΝΗΤΙΚΑ ΚΕΝΤΡΑ	Πολυτεχνείο Κρήτης, Σχολή Χημικών Μηχανικών και Μηχανικών Περιβάλλοντος	secretariat@chenveng.tuc.gr, grammateia-chenveng@isc.tuc.gr	28210-37781, 37788, 37780
ΕΘΝΙΚΟ	ΠΑΝΕΠΙΣΤΗΜΙΑ/ ΙΝΣΤΙΤΟΥΤΑ/ ΕΡΕΥΝΗΤΙΚΑ ΚΕΝΤΡΑ	Πανεπιστήμιο Κρήτης	publicrel@admin.uoc, diamanti@admin.uoc.gr	28310-77965, 2810-393229
ΕΘΝΙΚΟ	ΠΑΝΕΠΙΣΤΗΜΙΑ/ ΙΝΣΤΙΤΟΥΤΑ/ ΕΡΕΥΝΗΤΙΚΑ ΚΕΝΤΡΑ	Πανεπιστήμιο Αιγαίου, Τμήμα Περιβάλλοντος	secr–env@aegean.gr	22510 36200, 22510 36202
ΕΘΝΙΚΟ	ΠΑΝΕΠΙΣΤΗΜΙΑ/ ΙΝΣΤΙΤΟΥΤΑ/ ΕΡΕΥΝΗΤΙΚΑ ΚΕΝΤΡΑ	Πανεπιστήμιο Αιγαίου, Τμήμα Ωκεανογραφία και Θαλασσίων Βιοεπιστημών	secr-marine@aegean.gr	22510 36800

ΕΠΙΠΕΔΟ	ΚΑΤΗΓΟΡΙΑ	ΟΝΟΜΑ	ΣΤΟΙΧΕΙΑ ΕΠΙΚΟΙΝΩΝΙΑΣ	
			EMAIL	ΤΗΛΕΦΩΝΟ
ΕΘΝΙΚΟ	ΠΑΝΕΠΙΣΤΗΜΙΑ/ ΙΝΣΤΙΤΟΥΤΑ/ ΕΡΕΥΝΗΤΙΚΑ ΚΕΝΤΡΑ	Πολυτεχνείο Κρήτης	public.relations@tuc.gr	2821037005, 2821037047, 2821006250
ΕΘΝΙΚΟ	ΠΑΝΕΠΙΣΤΗΜΙΑ/ ΙΝΣΤΙΤΟΥΤΑ/ ΕΡΕΥΝΗΤΙΚΑ ΚΕΝΤΡΑ	ΤΕΙ Κρήτης	info@staff.teicrete.gr	28410-91103, 91102
ΕΘΝΙΚΟ	ΠΑΝΕΠΙΣΤΗΜΙΑ/ ΙΝΣΤΙΤΟΥΤΑ/ ΕΡΕΥΝΗΤΙΚΑ ΚΕΝΤΡΑ	ΤΕΙ Ανατολικής Μακεδονίας & Θράκης	info@teiemt.gr	2510462177
ΕΘΝΙΚΟ	ΠΑΝΕΠΙΣΤΗΜΙΑ/ ΙΝΣΤΙΤΟΥΤΑ/ ΕΡΕΥΝΗΤΙΚΑ ΚΕΝΤΡΑ	Διεθνές Πανεπιστήμιο της Ελλάδος (ΔΙ.ΠΑ.Ε.)		23210 49101
ΕΘΝΙΚΟ	ΠΑΝΕΠΙΣΤΗΜΙΑ/ ΙΝΣΤΙΤΟΥΤΑ/ ΕΡΕΥΝΗΤΙΚΑ ΚΕΝΤΡΑ	Ίδρυμα Τεχνολογίας Έρευνας	central@admin.forth.gr	2810 391500-2
ΕΘΝΙΚΟ	ΠΑΝΕΠΙΣΤΗΜΙΑ/ ΙΝΣΤΙΤΟΥΤΑ/ ΕΡΕΥΝΗΤΙΚΑ ΚΕΝΤΡΑ	Ελληνική Αρχή Γεωλογικών και Μεταλλευτικών Ερευνών (ΕΑΓΜΕ)	info@igme.gr	213 133 7017
ΕΘΝΙΚΟ	ΠΑΝΕΠΙΣΤΗΜΙΑ/ ΙΝΣΤΙΤΟΥΤΑ/ ΕΡΕΥΝΗΤΙΚΑ ΚΕΝΤΡΑ	Ινστιτούτο Περιφερειακής Ανάπτυξης Παντείου Πανεπιστημίου	ipa@panteion.gr	210 9248680
ΕΘΝΙΚΟ	ΣΥΛΛΟΓΟΙ	Πανελλήνια Συνομοσπονδία Ενώσεων Αγροτικών Συνεταιρισμών (ΠΑΣΕΓΕΣ)		2107779313
ΕΘΝΙΚΟ	ΣΥΛΛΟΓΟΙ	ΕΘΝΙΚΗ ΕΝΩΣΗ ΑΓΡΟΤΙΚΩΝ ΣΥΝΕΤΑΙΡΙΣΜΩΝ (ΕΘΕΑΣ)	etheas.greece@gmail.com	2107712469
ΕΘΝΙΚΟ	ΣΥΛΛΟΓΟΙ	ΓΕΝΙΚΗ ΣΥΝΟΜΟΣΠΟΝΔΙΑ ΕΡΓΑΤΩΝ ΕΛΛΑΔΟΣ (ΓΣΕΕ)	info@gsee.gr	210-8202100
ΕΘΝΙΚΟ	ΣΥΛΛΟΓΟΙ	ΣΥΝΔΕΣΜΟΣ ΠΤΗΝΟΤΡΟΦΙΚΩΝ ΕΠΙΧΕΙΡΗΣΕΩΝ ΕΛΛΑΔΑΣ (ΣΠΕΕ)	spee@otenet.gr	2105238190
ΕΘΝΙΚΟ	ΣΥΛΛΟΓΟΙ	Ελληνικός Σύνδεσμος Φυτοπροστασίας (ΕΣΥΦ)	info@esyf.gr	210 52 29 786
ΕΘΝΙΚΟ	ΕΠΙΜΕΛΗΤΗΡΙΑ	Τεχνικό Επιμελητήριο Ελλάδος (ΤΕΕ)	gramproedrou@central.tee.gr, president@central.tee.gr	210 3291 350, 210 3291 733-6

ΕΠΙΠΕΔΟ	ΚΑΤΗΓΟΡΙΑ	ΟΝΟΜΑ	ΣΤΟΙΧΕΙΑ ΕΠΙΚΟΙΝΩΝΙΑΣ	
			EMAIL	ΤΗΛΕΦΩΝΟ
ΕΘΝΙΚΟ	ΕΠΙΜΕΛΗΤΗΡΙΑ	Γεωτεχνικό Επιμελητήριο Ελλάδος (ΓΕΩΤΕΕ)	info@geotee.gr	2310.278817-18, 2310236305
ΕΘΝΙΚΟ	ΕΠΙΜΕΛΗΤΗΡΙΑ	ΞΕΝΟΔΟΧΕΙΑΚΟ ΕΠΙΜΕΛΗΤΗΡΙΟ ΕΛΛΑΔΑΣ	info@grhotels.gr	2132169900
ΕΘΝΙΚΟ	ΔΙΑΦΟΡΟΙ ΦΟΡΕΙΣ	Σύνδεσμος Ελληνικών Εταιρειών Γραφείων Μελετών (ΣΕΓΜ)	segm@segm.gr	210 6452232
ΕΘΝΙΚΟ	ΔΙΑΦΟΡΟΙ ΦΟΡΕΙΣ	Σύνδεσμος Επιχειρήσεων & Βιομηχανιών (ΣΕΒ)	info@sev.org.gr	211 5006 000
ΕΘΝΙΚΟ	ΔΙΑΦΟΡΟΙ ΦΟΡΕΙΣ	Ελληνική Αναπτυξιακή Εταιρεία (ΕΛΑΝΕΤ)	contact@elanet.gr	2.130.166.100
ΕΘΝΙΚΟ	ΜΜΕ	Ένωσις Συντακτών Ημερίσιων Εφημερίδων Αθηνών (ΕΣΗΕΑ)	info@esiea.gr	2103675400
ΕΘΝΙΚΟ	ΜΜΕ/ ΤΗΛΕΟΠΤΙΚΟΙ ΣΤΑΘΜΟΙ	ALPHA TV	pr@alphatv.gr	212 212 4000
ΕΘΝΙΚΟ	ΜΜΕ/ ΤΗΛΕΟΠΤΙΚΟΙ ΣΤΑΘΜΟΙ	ANT1 (ANTENNA TV)		210 6886100
ΕΘΝΙΚΟ	ΜΜΕ/ ΤΗΛΕΟΠΤΙΚΟΙ ΣΤΑΘΜΟΙ	ΕΡΤ1	keep@ert.gr eke@ert.gr	210 7701911
ΕΘΝΙΚΟ	ΜΜΕ/ ΤΗΛΕΟΠΤΙΚΟΙ ΣΤΑΘΜΟΙ	ΕΡΤ2	keep@ert.gr eke@ert.gr	2310 299400
ΕΘΝΙΚΟ	ΜΜΕ /ΤΗΛΕΟΠΤΙΚΟΙ ΣΤΑΘΜΟΙ	ΕΡΤ3	epikoinonia.ert3@ert.gr	2313 338502, 2313 338508,
ΕΘΝΙΚΟ	ΜΜΕ/ ΤΗΛΕΟΠΤΙΚΟΙ ΣΤΑΘΜΟΙ	MEGA CHANNEL	publ_rel@megatv.com, news@megatv.com	210 6903000, 210 6646111-5
ΕΘΝΙΚΟ	ΜΜΕ/ ΤΗΛΕΟΠΤΙΚΟΙ ΣΤΑΘΜΟΙ	STAR CHANNEL	info@star.gr	211 1891000, 211 1892000

ΕΠΙΠΕΔΟ	ΚΑΤΗΓΟΡΙΑ	ΟΝΟΜΑ	ΣΤΟΙΧΕΙΑ ΕΠΙΚΟΙΝΩΝΙΑΣ	
			EMAIL	ΤΗΛΕΦΩΝΟ
ΕΘΝΙΚΟ	ΜΜΕ/ ΤΗΛΕΟΠΤΙΚΟΙ ΣΤΑΘΜΟΙ	OPEN BEYOND TV		2112122000
ΕΘΝΙΚΟ	ΜΜΕ/ ΤΗΛΕΟΠΤΙΚΟΙ ΣΤΑΘΜΟΙ	ΜΑΚΕΔΟΝΙΑ TV	info@maketv.gr	231 050 4300
ΕΘΝΙΚΟ	ΜΜΕ/ ΤΗΛΕΟΠΤΙΚΟΙ ΣΤΑΘΜΟΙ	ΣΚΑΪ TV	skai@skairadio.gr	210 4800170–4
ΕΘΝΙΚΟ	ΜΜΕ/ ΤΗΛΕΟΠΤΙΚΟΙ ΣΤΑΘΜΟΙ	Extra Channel	info@extra3.tv	2105791000
ΕΘΝΙΚΟ	ΜΜΕ/ ΤΗΛΕΟΠΤΙΚΟΙ ΣΤΑΘΜΟΙ	Neo epsilon	info@neotv.gr	2105791100
ΕΘΝΙΚΟ	ΜΜΕ/ ΤΗΛΕΟΠΤΙΚΟΙ ΣΤΑΘΜΟΙ	Η ΑΥΓΗ	editors@avgi.gr	210-5231831-4
ΕΘΝΙΚΟ	ΜΜΕ/ ΤΗΛΕΟΠΤΙΚΟΙ ΣΤΑΘΜΟΙ	ΡΙΖΟΣΠΑΣΤΗΣ	mailbox@rizospastis.gr	2102592600
ΕΘΝΙΚΟ	ΜΜΕ/ ΤΗΛΕΟΠΤΙΚΟΙ ΣΤΑΘΜΟΙ	ΤΟ ΒΗΜΑ	tovima@alteregomedia.org	210 754 7000
ΕΘΝΙΚΟ	ΜΜΕ/ ΤΗΛΕΟΠΤΙΚΟΙ ΣΤΑΘΜΟΙ	ΕΘΝΟΣ	editor@ethnos.gr	211 212 2000, 2106061000
ΕΘΝΙΚΟ	ΜΜΕ/ ΤΗΛΕΟΠΤΙΚΟΙ ΣΤΑΘΜΟΙ	ΗΜΕΡΗΣΙΑ	newsroom@imerisia.gr	211 212 2000
ΕΘΝΙΚΟ	ΜΜΕ/ ΤΗΛΕΟΠΤΙΚΟΙ ΣΤΑΘΜΟΙ	REAL NEWS	news@realnews.gr	211-2008300

ΕΠΙΠΕΔΟ	ΚΑΤΗΓΟΡΙΑ	ΟΝΟΜΑ	ΣΤΟΙΧΕΙΑ ΕΠΙΚΟΙΝΩΝΙΑΣ	
			EMAIL	ΤΗΛΕΦΩΝΟ
ΕΘΝΙΚΟ	ΜΜΕ/ ΤΗΛΕΟΠΤΙΚΟΙ ΣΤΑΘΜΟΙ	ΕΥΡΩΟΙΚΟΝΟΜΙΑ	TheWebForm@gmail.com	2102113600-29
ΕΘΝΙΚΟ	ΜΜΕ/ ΤΗΛΕΟΠΤΙΚΟΙ ΣΤΑΘΜΟΙ	ΠΡΩΤΟ ΘΕΜΑ	info@protothema.gr	210-6880700, 215-5359700
ΕΘΝΙΚΟ	ΜΜΕ/ ΤΗΛΕΟΠΤΙΚΟΙ ΣΤΑΘΜΟΙ	ΕΛΕΥΘΕΡΗ ΩΡΑ	news@elora.gr	210-3615457- 210-3625095
ΕΘΝΙΚΟ	ΜΜΕ/ ΤΗΛΕΟΠΤΙΚΟΙ ΣΤΑΘΜΟΙ	Η ΕΦΗΜΕΡΙΔΑ ΤΩΝ ΣΥΝΤΑΚΤΩΝ	contact@efsyn.gr	211-1045000
ΕΘΝΙΚΟ	ΜΜΕ/ ΤΗΛΕΟΠΤΙΚΟΙ ΣΤΑΘΜΟΙ	ΑΓΟΡΑ	agora@agoranews.gr	2112008300
ΕΘΝΙΚΟ	ΜΜΕ/ ΤΗΛΕΟΠΤΙΚΟΙ ΣΤΑΘΜΟΙ	ΠΑΡΑΠΟΛΙΤΙΚΑ	info@parapolitika.gr	2111091100
ΕΘΝΙΚΟ	ΜΜΕ/ ΤΗΛΕΟΠΤΙΚΟΙ ΣΤΑΘΜΟΙ	ΚΕΦΑΛΑΙΟ	press@capital.gr	210-6154200
ΕΘΝΙΚΟ	ΜΜΕ/ΤΥΠΟΣ	ΤΑ ΝΕΑ	webmaster@tanea.gr	211 3657540
ΕΘΝΙΚΟ	ΜΜΕ/ΤΥΠΟΣ	ΕΛΕΥΘΕΡΟΤΥΠΙΑ	elef@enet.gr	210 9296001
ΕΘΝΙΚΟ	ΜΜΕ/ΤΥΠΟΣ	ΚΑΘΗΜΕΡΙΝΗ	investor.relations@kathimerini.gr	210-4808000
ΕΘΝΙΚΟ	ΜΗ ΚΥΒΕΡΝΗΤΙΚΕΣ ΟΡΓΑΝΩΣΕΙΣ	Δίκτυο Μεσόγειος SOS	press@medsos.gr, info@medsos.gr	210-8228795, 210-8253435
ΕΘΝΙΚΟ	ΜΗ ΚΥΒΕΡΝΗΤΙΚΕΣ ΟΡΓΑΝΩΣΕΙΣ	ΠΑΝΕΛΛΗΝΙΟ ΔΙΚΤΥΟ ΟΙΚΟΛΟΓΙΚΩΝ ΟΡΓΑΝΩΣΕΩΝ (ΠΑΝΔΟΙΚΟ)	pandoiko@gmail.com	2421038387
ΕΘΝΙΚΟ	ΜΗ ΚΥΒΕΡΝΗΤΙΚΕΣ ΟΡΓΑΝΩΣΕΙΣ	ΕΛΛΗΝΙΚΗ ΕΤΑΙΡΕΙΑ ΠΡΟΣΤΑΣΙΑΣ ΤΗΣ ΦΥΣΗΣ	info@eepf.gr	210 3224944, 210 3314563
ΕΘΝΙΚΟ	ΜΗ ΚΥΒΕΡΝΗΤΙΚΕΣ ΟΡΓΑΝΩΣΕΙΣ	ΕΛΛΗΝΙΚΗ ΕΤΑΙΡΕΙΑ ΠΕΡΙΒΑΛΛΟΝΤΟΣ ΚΑΙ ΠΟΛΙΤΙΣΜΟΥ	elet@ellinikietairia.gr	210 3225245, 210 3226693

ΕΠΙΠΕΔΟ	ΚΑΤΗΓΟΡΙΑ	ΟΝΟΜΑ	ΣΤΟΙΧΕΙΑ ΕΠΙΚΟΙΝΩΝΙΑΣ	
			EMAIL	ΤΗΛΕΦΩΝΟ
ΕΘΝΙΚΟ	ΜΗ ΚΥΒΕΡΝΗΤΙΚΕΣ ΟΡΓΑΝΩΣΕΙΣ	Ελληνική Σπηλαιολογική Εταιρεία	ellspe@otenet.gr, www.ese.edu.gr	210 3617824
ΕΘΝΙΚΟ	ΜΗ ΚΥΒΕΡΝΗΤΙΚΕΣ ΟΡΓΑΝΩΣΕΙΣ	Παγκόσμιο Ταμείο Προστασίας Άγριας Ζωής World Wildlife Fund (WWF)	support@wwf.gr	210 3314893
ΕΘΝΙΚΟ	ΜΗ ΚΥΒΕΡΝΗΤΙΚΕΣ ΟΡΓΑΝΩΣΕΙΣ	Ελληνική Ορνιθολογική Εταιρία	info@ornithologiki.gr	210 8228704, 210 8227937
ΕΘΝΙΚΟ	ΜΗ ΚΥΒΕΡΝΗΤΙΚΕΣ ΟΡΓΑΝΩΣΕΙΣ	Οικολογική Εταιρεία Ανακύκλωσης	info@ecorec.gr	21 0822 4481
ΕΘΝΙΚΟ	ΜΗ ΚΥΒΕΡΝΗΤΙΚΕΣ ΟΡΓΑΝΩΣΕΙΣ	Σύλλογος Προστασίας και Περίθαλψης Άγριας Ζωής (ANIMA)	wildlifecare@gmail.com	210 9510075
ΕΘΝΙΚΟ	ΜΗ ΚΥΒΕΡΝΗΤΙΚΕΣ ΟΡΓΑΝΩΣΕΙΣ	GREENPEACE	gpgreece@greenpeace.org	210 3840774
ΕΘΝΙΚΟ	ΜΗ ΚΥΒΕΡΝΗΤΙΚΕΣ ΟΡΓΑΝΩΣΕΙΣ	Ινστιτούτο Αειφορικής Ανάπτυξης και Διαχείρισης Φυσικών Πόρων	urc@uowm.gr	24610 56490-91-92
ΕΘΝΙΚΟ	ΜΗ ΚΥΒΕΡΝΗΤΙΚΕΣ ΟΡΓΑΝΩΣΕΙΣ	Αρκτούρος	arcturos@arcturos.gr	23860 41500
ΕΘΝΙΚΟ	ΜΗ ΚΥΒΕΡΝΗΤΙΚΕΣ ΟΡΓΑΝΩΣΕΙΣ	ΚΑΛΛΙΣΤΩ - Περιβαλλοντική Οργάνωση για την άγρια ζωή και τη φύση	info@callisto.gr	2310 252530
ΕΘΝΙΚΟ	ΜΗ ΚΥΒΕΡΝΗΤΙΚΕΣ ΟΡΓΑΝΩΣΕΙΣ	Οικολογική Κίνηση Καβάλας	oikologikikinisikav@yahoo.gr , enoikokav@yahoo.com , oikologikikinisi@yahoo.com	2510-243942-6979945323
ΕΘΝΙΚΟ	ΜΗ ΚΥΒΕΡΝΗΤΙΚΕΣ ΟΡΓΑΝΩΣΕΙΣ	Εταιρεία Προστασίας της φύσης και Οικοανάπτυξης	info@enallaktikos.gr	25910 24144, 25910 24289
ΕΘΝΙΚΟ	ΔΗΜΟΙ	Κεντρική Ένωση Δήμων Ελλάδας (ΚΕΔΕ)	info@kedke.gr	213-2147500
ΕΘΝΙΚΟ	ΔΗΜΟΤΙΚΕΣ ΕΠΙΧΕΙΡΗΣΕΙΣ	Ένωση Δημοτικών Επιχειρήσεων Ύδρευσης Αποχέτευσης (ΕΔΕΥΑ)	info@edeya.gr	2410 258261, 2410 258831
ΠΕΡΙΦΕΡΕΙΑΚΟ	ΑΓΡΟΤΙΚΕΣ ΣΥΝΕΤΑΙΡΙΣΤΙΚΕΣ ΟΡΓΑΝΩΣΕΙΣ	ΓΟΕΒ ΟΡΕΣΤΙΑΔΑΣ		2552022031
ΠΕΡΙΦΕΡΕΙΑΚΟ	ΕΠΙΣΤΗΜΟΝΙΚΕΣ ΕΝΩΣΕΙΣ	ΓΕΩΤΕΧΝΙΚΟ ΕΠΙΜΕΛΗΤΗΡΙΟ ΤΗΣ ΕΛΛΑΔΑΣ (ΓΕΩΤΕΕ) - ΠΑΡΑΡΤΗΜΑ ΑΝΑΤΟΛΙΚΗΣ ΜΑΚΕΔΟΝΙΑΣ	geoteeam@otenet.gr	2510222942

ΕΠΙΠΕΔΟ	ΚΑΤΗΓΟΡΙΑ	ΟΝΟΜΑ	ΣΤΟΙΧΕΙΑ ΕΠΙΚΟΙΝΩΝΙΑΣ	
			EMAIL	ΤΗΛΕΦΩΝΟ
ΠΕΡΙΦΕΡΕΙΑΚΟ	ΕΠΙΣΤΗΜΟΝΙΚΕΣ ΕΝΩΣΕΙΣ	ΓΕΩΤΕΧΝΙΚΟ ΕΠΙΜΕΛΗΤΗΡΙΟ ΤΗΣ ΕΛΛΑΔΑΣ (ΓΕΩΤΕΕ) - ΠΑΡΑΡΤΗΜΑ ΘΡΑΚΗΣ	thraki@geotee.gr	2551021366
ΠΕΡΙΦΕΡΕΙΑΚΟ	ΕΠΙΣΤΗΜΟΝΙΚΕΣ ΕΝΩΣΕΙΣ	ΤΕΧΝΙΚΟ ΕΠΙΜΕΛΗΤΗΡΙΟ ΤΗΣ ΕΛΛΑΔΑΣ (ΤΕΕ) - ΠΕΡΙΦΕΡΕΙΑΚΟ ΤΜΗΜΑ ΑΝΑΤΟΛΙΚΗΣ ΜΑΚΕΔΟΝΙΑΣ	teeam@tee.gr	2510227430
ΠΕΡΙΦΕΡΕΙΑΚΟ	ΕΠΙΣΤΗΜΟΝΙΚΕΣ ΕΝΩΣΕΙΣ	ΤΕΧΝΙΚΟ ΕΠΙΜΕΛΗΤΗΡΙΟ ΤΗΣ ΕΛΛΑΔΑΣ (ΤΕΕ) - ΠΕΡΙΦΕΡΕΙΑΚΟ ΤΜΗΜΑ ΘΡΑΚΗΣ	tee_thrace@tee.gr	2531021541, 2531035313, 2531035314
ΠΕΡΙΦΕΡΕΙΑΚΟ	ΚΥΒΕΡΝΗΤΙΚΟΙ ΚΑΙ ΗΜΙ-ΚΥΒΕΡΝΗΤΙΚΟΙ ΟΡΓΑΝΙΣΜΟΙ	ΑΥΤΟΤΕΛΕΣ ΓΡΑΦΕΙΟ ΤΥΠΟΥ ΚΑΙ ΔΗΜΟΣΙΩΝ ΣΧΕΣΕΩΝ ΤΗΣ ΠΑΜΘ	press.amth@pamth.gov.gr press.amth@gmail.com	2531352150
ΠΕΡΙΦΕΡΕΙΑΚΟ	ΚΥΒΕΡΝΗΤΙΚΟΙ ΚΑΙ ΗΜΙ-ΚΥΒΕΡΝΗΤΙΚΟΙ ΟΡΓΑΝΙΣΜΟΙ	ΑΥΤΟΤΕΛΗΣ ΔΙΕΥΘΥΝΣΗ ΠΟΛΙΤΙΚΗΣ ΠΡΟΣΤΑΣΙΑΣ ΤΗΣ ΠΑΜΘ	civilprotection@pamth.gov.gr	25313 53910
ΠΕΡΙΦΕΡΕΙΑΚΟ	ΚΥΒΕΡΝΗΤΙΚΟΙ ΚΑΙ ΗΜΙ-ΚΥΒΕΡΝΗΤΙΚΟΙ ΟΡΓΑΝΙΣΜΟΙ	(ΠΑΜΘ), ΠΕΡΙΦΕΡΕΙΑΡΧΗΣ	periferiarxis@pamth.gov.gr	2531352101
ΠΕΡΙΦΕΡΕΙΑΚΟ	ΚΥΒΕΡΝΗΤΙΚΟΙ ΚΑΙ ΗΜΙ-ΚΥΒΕΡΝΗΤΙΚΟΙ ΟΡΓΑΝΙΣΜΟΙ	(ΠΑΜΘ), ΓΕΝΙΚΗ ΔΙΕΥΘΥΝΣΗ ΑΝΑΠΤΥΞΙΑΚΟΥ ΠΡΟΓΡΑΜΜΑΤΙΣΜΟΥ, ΠΕΡΙΒΑΛΛΟΝΤΟΣ ΚΑΙ ΥΠΟΔΟΜΩΝ	gan@pamth.gov.gr	2531352109
ΠΕΡΙΦΕΡΕΙΑΚΟ	ΚΥΒΕΡΝΗΤΙΚΟΙ ΚΑΙ ΗΜΙ-ΚΥΒΕΡΝΗΤΙΚΟΙ ΟΡΓΑΝΙΣΜΟΙ	(ΠΑΜΘ), ΓΕΝΙΚΗ ΔΙΕΥΘΥΝΣΗ ΑΝΑΠΤΥΞΙΑΚΟΥ ΠΡΟΓΡΑΜΜΑΤΙΣΜΟΥ, ΠΕΡΙΒΑΛΛΟΝΤΟΣ ΚΑΙ ΥΠΟΔΟΜΩΝ, ΔΙΕΥΘΥΝΣΗ ΑΝΑΠΤΥΞΙΑΚΟΥ ΠΡΟΓΡΑΜΜΑΤΙΣΜΟΥ	dianap@pamth.gov.gr	25313 52129
ΠΕΡΙΦΕΡΕΙΑΚΟ	ΚΥΒΕΡΝΗΤΙΚΟΙ ΚΑΙ ΗΜΙ-ΚΥΒΕΡΝΗΤΙΚΟΙ ΟΡΓΑΝΙΣΜΟΙ	(ΠΑΜΘ), ΓΕΝΙΚΗ ΔΙΕΥΘΥΝΣΗ ΑΝΑΠΤΥΞΙΑΚΟΥ ΠΡΟΓΡΑΜΜΑΤΙΣΜΟΥ, ΠΕΡΙΒΑΛΛΟΝΤΟΣ ΚΑΙ ΥΠΟΔΟΜΩΝ, ΔΙΕΥΘΥΝΣΗ ΤΕΧΝΙΚΩΝ ΕΡΓΩΝ	dde.kom@pamth.gov.gr	253130717 - 2531352104
ΠΕΡΙΦΕΡΕΙΑΚΟ	ΚΥΒΕΡΝΗΤΙΚΟΙ ΚΑΙ ΗΜΙ-ΚΥΒΕΡΝΗΤΙΚΟΙ ΟΡΓΑΝΙΣΜΟΙ	(ΠΑΜΘ), ΓΕΝΙΚΗ ΔΙΕΥΘΥΝΣΗ ΑΝΑΠΤΥΞΙΑΚΟΥ ΠΡΟΓΡΑΜΜΑΤΙΣΜΟΥ, ΠΕΡΙΒΑΛΛΟΝΤΟΣ ΚΑΙ ΥΠΟΔΟΜΩΝ, ΔΙΕΥΘΥΝΣΗ ΤΕΧΝΙΚΩΝ ΕΡΓΩΝ, ΤΜΗΜΑ ΔΟΜΩΝ ΠΕΡΙΒΑΛΛΟΝΤΟΣ	xam@pamth.gov.gr	2531350714

ΕΠΙΠΕΔΟ	ΚΑΤΗΓΟΡΙΑ	ΟΝΟΜΑ	ΣΤΟΙΧΕΙΑ ΕΠΙΚΟΙΝΩΝΙΑΣ	
			EMAIL	ΤΗΛΕΦΩΝΟ
ΠΕΡΙΦΕΡΕΙΑΚΟ	ΚΥΒΕΡΝΗΤΙΚΟΙ ΚΑΙ ΗΜΙ-ΚΥΒΕΡΝΗΤΙΚΟΙ ΟΡΓΑΝΙΣΜΟΙ	(ΠΑΜΘ), ΓΕΝΙΚΗ ΔΙΕΥΘΥΝΣΗ ΑΝΑΠΤΥΞΙΑΚΟΥ ΠΡΟΓΡΑΜΜΑΤΙΣΜΟΥ, ΠΕΡΙΒΑΛΛΟΝΤΟΣ ΚΑΙ ΥΠΟΔΟΜΩΝ, ΔΙΕΥΘΥΝΣΗ ΠΕΡΙΒΑΛΛΟΝΤΟΣ ΚΑΙ ΧΩΡΙΚΟΥ ΣΧΕΔΙΑΣΜΟΥ	dphs@pamth.gov.gr	2531350740
ΠΕΡΙΦΕΡΕΙΑΚΟ	ΚΥΒΕΡΝΗΤΙΚΟΙ ΚΑΙ ΗΜΙ-ΚΥΒΕΡΝΗΤΙΚΟΙ ΟΡΓΑΝΙΣΜΟΙ	(ΠΑΜΘ), ΓΕΝΙΚΗ ΔΙΕΥΘΥΝΣΗ ΑΝΑΠΤΥΞΙΑΚΟΥ ΠΡΟΓΡΑΜΜΑΤΙΣΜΟΥ, ΠΕΡΙΒΑΛΛΟΝΤΟΣ ΚΑΙ ΥΠΟΔΟΜΩΝ, ΔΙΕΥΘΥΝΣΗ ΠΕΡΙΒΑΛΛΟΝΤΟΣ ΚΑΙ ΧΩΡΙΚΟΥ ΣΧΕΔΙΑΣΜΟΥ, ΤΜΗΜΑ ΠΕΡΙΒΑΛΛΟΝΤΟΣ	terapost@pampth.gov.gr	2531350733
ΠΕΡΙΦΕΡΕΙΑΚΟ	ΚΥΒΕΡΝΗΤΙΚΟΙ ΚΑΙ ΗΜΙ-ΚΥΒΕΡΝΗΤΙΚΟΙ ΟΡΓΑΝΙΣΜΟΙ	(ΠΑΜΘ), ΓΕΝΙΚΗ ΔΙΕΥΘΥΝΣΗ ΑΝΑΠΤΥΞΙΑΚΟΥ ΠΡΟΓΡΑΜΜΑΤΙΣΜΟΥ, ΠΕΡΙΒΑΛΛΟΝΤΟΣ ΚΑΙ ΥΠΟΔΟΜΩΝ, ΔΙΕΥΘΥΝΣΗ ΠΕΡΙΒΑΛΛΟΝΤΟΣ ΚΑΙ ΧΩΡΙΚΟΥ ΣΧΕΔΙΑΣΜΟΥ, ΤΜΗΜΑ ΥΔΡΟΟΙΚΟΝΟΜΙΑΣ	mireli@pamth.gov.gr	2531350729
ΠΕΡΙΦΕΡΕΙΑΚΟ	ΚΥΒΕΡΝΗΤΙΚΟΙ ΚΑΙ ΗΜΙ-ΚΥΒΕΡΝΗΤΙΚΟΙ ΟΡΓΑΝΙΣΜΟΙ	(ΠΑΜΘ), ΓΕΝΙΚΗ ΔΙΕΥΘΥΝΣΗ ΑΝΑΠΤΥΞΙΑΚΟΥ ΠΡΟΓΡΑΜΜΑΤΙΣΜΟΥ, ΠΕΡΙΒΑΛΛΟΝΤΟΣ ΚΑΙ ΥΠΟΔΟΜΩΝ, ΔΙΕΥΘΥΝΣΗ ΤΕΧΝΙΚΩΝ ΕΡΓΩΝ Π.Ε. ΔΡΑΜΑΣ	dtedrama@pamth.gov.gr	25213 51401
ΠΕΡΙΦΕΡΕΙΑΚΟ	ΚΥΒΕΡΝΗΤΙΚΟΙ ΚΑΙ ΗΜΙ-ΚΥΒΕΡΝΗΤΙΚΟΙ ΟΡΓΑΝΙΣΜΟΙ	(ΠΑΜΘ), ΓΕΝΙΚΗ ΔΙΕΥΘΥΝΣΗ ΑΝΑΠΤΥΞΙΑΚΟΥ ΠΡΟΓΡΑΜΜΑΤΙΣΜΟΥ, ΠΕΡΙΒΑΛΛΟΝΤΟΣ ΚΑΙ ΥΠΟΔΟΜΩΝ, ΔΙΕΥΘΥΝΣΗ ΤΕΧΝΙΚΩΝ ΕΡΓΩΝ Π.Ε. ΚΑΒΑΛΑΣ	dte.kavalas@pamth.gov.gr	2513 503322
ΠΕΡΙΦΕΡΕΙΑΚΟ	ΚΥΒΕΡΝΗΤΙΚΟΙ ΚΑΙ ΗΜΙ-ΚΥΒΕΡΝΗΤΙΚΟΙ ΟΡΓΑΝΙΣΜΟΙ	(ΠΑΜΘ), ΓΕΝΙΚΗ ΔΙΕΥΘΥΝΣΗ ΑΝΑΠΤΥΞΙΑΚΟΥ ΠΡΟΓΡΑΜΜΑΤΙΣΜΟΥ, ΠΕΡΙΒΑΛΛΟΝΤΟΣ ΚΑΙ ΥΠΟΔΟΜΩΝ, ΔΙΕΥΘΥΝΣΗ ΤΕΧΝΙΚΩΝ ΕΡΓΩΝ Π.Ε. ΞΑΝΘΗΣ	dte.xanthi@pamth.gov.gr	25413 50331
ΠΕΡΙΦΕΡΕΙΑΚΟ	ΚΥΒΕΡΝΗΤΙΚΟΙ ΚΑΙ ΗΜΙ-ΚΥΒΕΡΝΗΤΙΚΟΙ ΟΡΓΑΝΙΣΜΟΙ	(ΠΑΜΘ), ΓΕΝΙΚΗ ΔΙΕΥΘΥΝΣΗ ΑΝΑΠΤΥΞΙΑΚΟΥ ΠΡΟΓΡΑΜΜΑΤΙΣΜΟΥ, ΠΕΡΙΒΑΛΛΟΝΤΟΣ ΚΑΙ ΥΠΟΔΟΜΩΝ, ΔΙΕΥΘΥΝΣΗ ΤΕΧΝΙΚΩΝ ΕΡΓΩΝ Π.Ε. ΡΟΔΟΠΗΣ	dte_perodopis@pamth.gov.gr	25313 53904
ΠΕΡΙΦΕΡΕΙΑΚΟ	ΚΥΒΕΡΝΗΤΙΚΟΙ ΚΑΙ ΗΜΙ-ΚΥΒΕΡΝΗΤΙΚΟΙ ΟΡΓΑΝΙΣΜΟΙ	(ΠΑΜΘ), ΓΕΝΙΚΗ ΔΙΕΥΘΥΝΣΗ ΑΝΑΠΤΥΞΙΑΚΟΥ ΠΡΟΓΡΑΜΜΑΤΙΣΜΟΥ, ΠΕΡΙΒΑΛΛΟΝΤΟΣ ΚΑΙ ΥΠΟΔΟΜΩΝ, ΔΙΕΥΘΥΝΣΗ ΤΕΧΝΙΚΩΝ ΕΡΓΩΝ Π.Ε. ΕΒΡΟΥ	texnika.erga.evrou@pamth.gov.gr	25513 55820
ΠΕΡΙΦΕΡΕΙΑΚΟ	ΚΥΒΕΡΝΗΤΙΚΟΙ ΚΑΙ ΗΜΙ-ΚΥΒΕΡΝΗΤΙΚΟΙ ΟΡΓΑΝΙΣΜΟΙ	(ΠΑΜΘ), ΓΕΝΙΚΗ ΔΙΕΥΘΥΝΣΗ ΠΕΡΙΦΕΡΕΙΑΚΗΣ ΑΓΡΟΤΙΚΗΣ ΟΙΚΟΝΟΜΙΑΣ ΚΑΙ ΚΤΗΝΙΑΤΡΙΚΗΣ	gagro@pamth.gov.gr	25313 50107
ΠΕΡΙΦΕΡΕΙΑΚΟ	ΚΥΒΕΡΝΗΤΙΚΟΙ ΚΑΙ ΗΜΙ-ΚΥΒΕΡΝΗΤΙΚΟΙ ΟΡΓΑΝΙΣΜΟΙ	(ΠΑΜΘ), ΓΕΝΙΚΗ ΔΙΕΥΘΥΝΣΗ ΠΕΡΙΦΕΡΕΙΑΚΗΣ ΑΓΡΟΤΙΚΗΣ ΟΙΚΟΝΟΜΙΑΣ ΚΑΙ ΚΤΗΝΙΑΤΡΙΚΗΣ, ΔΙΕΥΘΥΝΣΗΣ ΠΟΛΙΤΙΚΗΣ ΓΗΣ	dpolgis@pamth.gov.gr	2531350261

ΕΠΙΠΕΔΟ	ΚΑΤΗΓΟΡΙΑ	ΟΝΟΜΑ	ΣΤΟΙΧΕΙΑ ΕΠΙΚΟΙΝΩΝΙΑΣ	
			EMAIL	ΤΗΛΕΦΩΝΟ
ΠΕΡΙΦΕΡΕΙΑΚΟ	ΚΥΒΕΡΝΗΤΙΚΟΙ ΚΑΙ ΗΜΙ-ΚΥΒΕΡΝΗΤΙΚΟΙ ΟΡΓΑΝΙΣΜΟΙ	(ΠΑΜΘ), ΓΕΝΙΚΗ ΔΙΕΥΘΥΝΣΗ ΠΕΡΙΦΕΡΕΙΑΚΗΣ ΑΓΡΟΤΙΚΗΣ ΟΙΚΟΝΟΜΙΑΣ ΚΑΙ ΚΤΗΝΙΑΤΡΙΚΗΣ, ΔΙΕΥΘΥΝΣΗ ΑΓΡΟΤΙΚΗΣ ΟΙΚΟΝΟΜΙΑΣ	dao@pamth.gov.gr	25313 50439
ΠΕΡΙΦΕΡΕΙΑΚΟ	ΚΥΒΕΡΝΗΤΙΚΟΙ ΚΑΙ ΗΜΙ-ΚΥΒΕΡΝΗΤΙΚΟΙ ΟΡΓΑΝΙΣΜΟΙ	(ΠΑΜΘ), ΓΕΝΙΚΗ ΔΙΕΥΘΥΝΣΗ ΠΕΡΙΦΕΡΕΙΑΚΗΣ ΑΓΡΟΤΙΚΗΣ ΟΙΚΟΝΟΜΙΑΣ ΚΑΙ ΚΤΗΝΙΑΤΡΙΚΗΣ, ΔΙΕΥΘΥΝΣΗ ΑΓΡΟΤΙΚΗΣ ΟΙΚΟΝΟΜΙΑΣ, ΤΜΗΜΑ ΠΡΟΓΡΑΜΜΑΤΙΣΜΟΥ	amaxo@pamth.gov.gr, dao@pamth.gov.gr	2531350443, 6936106204
ΠΕΡΙΦΕΡΕΙΑΚΟ	ΚΥΒΕΡΝΗΤΙΚΟΙ ΚΑΙ ΗΜΙ-ΚΥΒΕΡΝΗΤΙΚΟΙ ΟΡΓΑΝΙΣΜΟΙ	(ΠΑΜΘ), ΓΕΝΙΚΗ ΔΙΕΥΘΥΝΣΗ ΠΕΡΙΦΕΡΕΙΑΚΗΣ ΑΓΡΟΤΙΚΗΣ ΟΙΚΟΝΟΜΙΑΣ ΚΑΙ ΚΤΗΝΙΑΤΡΙΚΗΣ, ΔΙΕΥΘΥΝΣΗ ΑΓΡΟΤΙΚΗΣ ΟΙΚΟΝΟΜΙΑΣ, ΤΜΗΜΑ ΦΥΤΙΚΗΣ ΚΑΙ ΖΩΙΚΗΣ ΠΑΡΑΓΩΓΗΣ	kolatsos@pamth.gov.gr, dao@pamth.gov.gr	2531350439, 6972777552
ΠΕΡΙΦΕΡΕΙΑΚΟ	ΚΥΒΕΡΝΗΤΙΚΟΙ ΚΑΙ ΗΜΙ-ΚΥΒΕΡΝΗΤΙΚΟΙ ΟΡΓΑΝΙΣΜΟΙ	(ΠΑΜΘ), ΓΕΝΙΚΗ ΔΙΕΥΘΥΝΣΗ ΠΕΡΙΦΕΡΕΙΑΚΗΣ ΑΓΡΟΤΙΚΗΣ ΟΙΚΟΝΟΜΙΑΣ ΚΑΙ ΚΤΗΝΙΑΤΡΙΚΗΣ, ΔΙΕΥΘΥΝΣΗ ΑΓΡΟΤΙΚΗΣ ΟΙΚΟΝΟΜΙΑΣ, ΤΜΗΜΑ ΑΛΙΕΙΑΣ Π.Ε. ΕΒΡΟΥ	xanthopoulos@pamth.gov.gr	25513-57155
ΠΕΡΙΦΕΡΕΙΑΚΟ	ΚΥΒΕΡΝΗΤΙΚΟΙ ΚΑΙ ΗΜΙ-ΚΥΒΕΡΝΗΤΙΚΟΙ ΟΡΓΑΝΙΣΜΟΙ	(ΠΑΜΘ), ΓΕΝΙΚΗ ΔΙΕΥΘΥΝΣΗ ΠΕΡΙΦΕΡΕΙΑΚΗΣ ΑΓΡΟΤΙΚΗΣ ΟΙΚΟΝΟΜΙΑΣ ΚΑΙ ΚΤΗΝΙΑΤΡΙΚΗΣ, ΔΙΕΥΘΥΝΣΗ ΑΓΡΟΤΙΚΗΣ ΟΙΚΟΝΟΜΙΑΣ, ΤΜΗΜΑ ΑΛΙΕΙΑΣ Π.Ε. ΡΟΔΟΠΗΣ	vouzis@perif-amth.gr	2531350241, 2531350484
ΠΕΡΙΦΕΡΕΙΑΚΟ	ΚΥΒΕΡΝΗΤΙΚΟΙ ΚΑΙ ΗΜΙ-ΚΥΒΕΡΝΗΤΙΚΟΙ ΟΡΓΑΝΙΣΜΟΙ	(ΠΑΜΘ), ΓΕΝΙΚΗ ΔΙΕΥΘΥΝΣΗ ΠΕΡΙΦΕΡΕΙΑΚΗΣ ΑΓΡΟΤΙΚΗΣ ΟΙΚΟΝΟΜΙΑΣ ΚΑΙ ΚΤΗΝΙΑΤΡΙΚΗΣ, ΔΙΕΥΘΥΝΣΗ ΑΓΡΟΤΙΚΗΣ ΟΙΚΟΝΟΜΙΑΣ, ΤΜΗΜΑ ΑΛΙΕΙΑΣ Π.Ε. ΞΑΝΘΗΣ	perchlivanisath@xanthi.gr	2541350165
ΠΕΡΙΦΕΡΕΙΑΚΟ	ΚΥΒΕΡΝΗΤΙΚΟΙ ΚΑΙ ΗΜΙ-ΚΥΒΕΡΝΗΤΙΚΟΙ ΟΡΓΑΝΙΣΜΟΙ	(ΠΑΜΘ), ΓΕΝΙΚΗ ΔΙΕΥΘΥΝΣΗ ΠΕΡΙΦΕΡΕΙΑΚΗΣ ΑΓΡΟΤΙΚΗΣ ΟΙΚΟΝΟΜΙΑΣ ΚΑΙ ΚΤΗΝΙΑΤΡΙΚΗΣ, ΔΙΕΥΘΥΝΣΗ ΑΓΡΟΤΙΚΗΣ ΟΙΚΟΝΟΜΙΑΣ, ΤΜΗΜΑ ΑΛΙΕΙΑΣ Π.Ε. ΚΑΒΑΛΑΣ	daokkavalas@pamth.gov.gr	2513503418
ΠΕΡΙΦΕΡΕΙΑΚΟ	ΚΥΒΕΡΝΗΤΙΚΟΙ ΚΑΙ ΗΜΙ-ΚΥΒΕΡΝΗΤΙΚΟΙ ΟΡΓΑΝΙΣΜΟΙ	(ΠΑΜΘ), ΓΕΝΙΚΗ ΔΙΕΥΘΥΝΣΗ ΠΕΡΙΦΕΡΕΙΑΚΗΣ ΑΓΡΟΤΙΚΗΣ ΟΙΚΟΝΟΜΙΑΣ ΚΑΙ ΚΤΗΝΙΑΤΡΙΚΗΣ, ΔΙΕΥΘΥΝΣΗ ΑΓΡΟΤΙΚΗΣ ΟΙΚΟΝΟΜΙΑΣ, ΤΜΗΜΑ ΑΛΙΕΙΑΣ Π.Ε. ΔΡΑΜΑΣ	sofronidisk@pamth.gov.gr	2521351236
ΠΕΡΙΦΕΡΕΙΑΚΟ	ΚΥΒΕΡΝΗΤΙΚΟΙ ΚΑΙ ΗΜΙ-ΚΥΒΕΡΝΗΤΙΚΟΙ ΟΡΓΑΝΙΣΜΟΙ	(ΠΑΜΘ), ΓΕΝΙΚΗ ΔΙΕΥΘΥΝΣΗ ΠΕΡΙΦΕΡΕΙΑΚΗΣ ΑΓΡΟΤΙΚΗΣ ΟΙΚΟΝΟΜΙΑΣ ΚΑΙ ΚΤΗΝΙΑΤΡΙΚΗΣ, ΔΙΕΥΘΥΝΣΗ ΚΤΗΝΙΑΤΡΙΚΗΣ	dktiniatrikis@pamth.gov.gr	25313 50415
ΠΕΡΙΦΕΡΕΙΑΚΟ	ΚΥΒΕΡΝΗΤΙΚΟΙ ΚΑΙ ΗΜΙ-ΚΥΒΕΡΝΗΤΙΚΟΙ ΟΡΓΑΝΙΣΜΟΙ	(ΠΑΜΘ), ΓΕΝΙΚΗ ΔΙΕΥΘΥΝΣΗ ΠΕΡΙΦΕΡΕΙΑΚΗΣ ΑΓΡΟΤΙΚΗΣ ΟΙΚΟΝΟΜΙΑΣ ΚΑΙ ΚΤΗΝΙΑΤΡΙΚΗΣ, ΔΙΕΥΘΥΝΣΗ ΑΓΡΟΤΙΚΗΣ ΟΙΚΟΝΟΜΙΑΣ & ΚΤΗΝΙΑΤΡΙΚΗΣ, ΤΜΗΜΑ ΚΤΗΝΙΑΤΡΙΚΗΣ Π.Ε. ΕΒΡΟΥ	plevraki@pamth.gov.gr	25513-57190

ΕΠΙΠΕΔΟ	ΚΑΤΗΓΟΡΙΑ	ΟΝΟΜΑ	ΣΤΟΙΧΕΙΑ ΕΠΙΚΟΙΝΩΝΙΑΣ	
			EMAIL	ΤΗΛΕΦΩΝΟ
ΠΕΡΙΦΕΡΕΙΑΚΟ	ΚΥΒΕΡΝΗΤΙΚΟΙ ΚΑΙ ΗΜΙ-ΚΥΒΕΡΝΗΤΙΚΟΙ ΟΡΓΑΝΙΣΜΟΙ	(ΠΑΜΘ), ΓΕΝΙΚΗ ΔΙΕΥΘΥΝΣΗ ΠΕΡΙΦΕΡΕΙΑΚΗΣ ΑΓΡΟΤΙΚΗΣ ΟΙΚΟΝΟΜΙΑΣ ΚΑΙ ΚΤΗΝΙΑΤΡΙΚΗΣ, ΔΙΕΥΘΥΝΣΗ ΑΓΡΟΤΙΚΗΣ ΟΙΚΟΝΟΜΙΑΣ & ΚΤΗΝΙΑΤΡΙΚΗΣ, ΤΜΗΜΑ ΚΤΗΝΙΑΤΡΙΚΗΣ Π.Ε. ΡΟΔΟΠΗΣ	elenav@pamth.gov.gr akkom@pamth.gov.gr	2531350464, 2531350466
ΠΕΡΙΦΕΡΕΙΑΚΟ	ΚΥΒΕΡΝΗΤΙΚΟΙ ΚΑΙ ΗΜΙ-ΚΥΒΕΡΝΗΤΙΚΟΙ ΟΡΓΑΝΙΣΜΟΙ	(ΠΑΜΘ), ΓΕΝΙΚΗ ΔΙΕΥΘΥΝΣΗ ΠΕΡΙΦΕΡΕΙΑΚΗΣ ΑΓΡΟΤΙΚΗΣ ΟΙΚΟΝΟΜΙΑΣ ΚΑΙ ΚΤΗΝΙΑΤΡΙΚΗΣ, ΔΙΕΥΘΥΝΣΗ ΑΓΡΟΤΙΚΗΣ ΟΙΚΟΝΟΜΙΑΣ & ΚΤΗΝΙΑΤΡΙΚΗΣ, ΤΜΗΜΑ ΚΤΗΝΙΑΤΡΙΚΗΣ Π.Ε. ΞΑΝΘΗΣ	ktiniatriki@xanthi.gr	2541350372
ΠΕΡΙΦΕΡΕΙΑΚΟ	ΚΥΒΕΡΝΗΤΙΚΟΙ ΚΑΙ ΗΜΙ-ΚΥΒΕΡΝΗΤΙΚΟΙ ΟΡΓΑΝΙΣΜΟΙ	(ΠΑΜΘ), ΓΕΝΙΚΗ ΔΙΕΥΘΥΝΣΗ ΠΕΡΙΦΕΡΕΙΑΚΗΣ ΑΓΡΟΤΙΚΗΣ ΟΙΚΟΝΟΜΙΑΣ ΚΑΙ ΚΤΗΝΙΑΤΡΙΚΗΣ, ΔΙΕΥΘΥΝΣΗ ΑΓΡΟΤΙΚΗΣ ΟΙΚΟΝΟΜΙΑΣ & ΚΤΗΝΙΑΤΡΙΚΗΣ, ΤΜΗΜΑ ΚΤΗΝΙΑΤΡΙΚΗΣ Π.Ε. ΚΑΒΑΛΑΣ	daokkavalas@pamth.gov.gr	2513503420, 2510291420
ΠΕΡΙΦΕΡΕΙΑΚΟ	ΚΥΒΕΡΝΗΤΙΚΟΙ ΚΑΙ ΗΜΙ-ΚΥΒΕΡΝΗΤΙΚΟΙ ΟΡΓΑΝΙΣΜΟΙ	(ΠΑΜΘ), ΓΕΝΙΚΗ ΔΙΕΥΘΥΝΣΗ ΠΕΡΙΦΕΡΕΙΑΚΗΣ ΑΓΡΟΤΙΚΗΣ ΟΙΚΟΝΟΜΙΑΣ ΚΑΙ ΚΤΗΝΙΑΤΡΙΚΗΣ, ΔΙΕΥΘΥΝΣΗ ΑΓΡΟΤΙΚΗΣ ΟΙΚΟΝΟΜΙΑΣ & ΚΤΗΝΙΑΤΡΙΚΗΣ, ΤΜΗΜΑ ΚΤΗΝΙΑΤΡΙΚΗΣ Π.Ε. ΔΡΑΜΑΣ	papadoudisa@pamth.gov.gr, veterind@otenet.gr	2521352221
ΠΕΡΙΦΕΡΕΙΑΚΟ	ΚΥΒΕΡΝΗΤΙΚΟΙ ΚΑΙ ΗΜΙ-ΚΥΒΕΡΝΗΤΙΚΟΙ ΟΡΓΑΝΙΣΜΟΙ	(ΠΑΜΘ), ΓΕΝΙΚΗ ΔΙΕΥΘΥΝΣΗ ΠΕΡΙΦΕΡΕΙΑΚΗΣ ΑΓΡΟΤΙΚΗΣ ΟΙΚΟΝΟΜΙΑΣ ΚΑΙ ΚΤΗΝΙΑΤΡΙΚΗΣ, ΔΙΕΥΘΥΝΣΗ ΑΓΡΟΤΙΚΗΣ ΟΙΚΟΝΟΜΙΑΣ & ΚΤΗΝΙΑΤΡΙΚΗΣ Π.Ε. ΔΡΑΜΑΣ	daokdr@pamth.gov.gr	25213 51201
ΠΕΡΙΦΕΡΕΙΑΚΟ	ΚΥΒΕΡΝΗΤΙΚΟΙ ΚΑΙ ΗΜΙ-ΚΥΒΕΡΝΗΤΙΚΟΙ ΟΡΓΑΝΙΣΜΟΙ	(ΠΑΜΘ), ΓΕΝΙΚΗ ΔΙΕΥΘΥΝΣΗ ΠΕΡΙΦΕΡΕΙΑΚΗΣ ΑΓΡΟΤΙΚΗΣ ΟΙΚΟΝΟΜΙΑΣ ΚΑΙ ΚΤΗΝΙΑΤΡΙΚΗΣ, ΔΙΕΥΘΥΝΣΗ ΑΓΡΟΤΙΚΗΣ ΟΙΚΟΝΟΜΙΑΣ & ΚΤΗΝΙΑΤΡΙΚΗΣ Π.Ε. ΚΑΒΑΛΑΣ	daokkavalas@pamth.gov.gr	2513 503459
ΠΕΡΙΦΕΡΕΙΑΚΟ	ΚΥΒΕΡΝΗΤΙΚΟΙ ΚΑΙ ΗΜΙ-ΚΥΒΕΡΝΗΤΙΚΟΙ ΟΡΓΑΝΙΣΜΟΙ	(ΠΑΜΘ), ΓΕΝΙΚΗ ΔΙΕΥΘΥΝΣΗ ΠΕΡΙΦΕΡΕΙΑΚΗΣ ΑΓΡΟΤΙΚΗΣ ΟΙΚΟΝΟΜΙΑΣ ΚΑΙ ΚΤΗΝΙΑΤΡΙΚΗΣ, ΔΙΕΥΘΥΝΣΗ ΑΓΡΟΤΙΚΗΣ ΟΙΚΟΝΟΜΙΑΣ & ΚΤΗΝΙΑΤΡΙΚΗΣ Π.Ε. ΞΑΝΘΗΣ	agrot.oikon@pamth.gov.gr	25413 50188
ΠΕΡΙΦΕΡΕΙΑΚΟ	ΚΥΒΕΡΝΗΤΙΚΟΙ ΚΑΙ ΗΜΙ-ΚΥΒΕΡΝΗΤΙΚΟΙ ΟΡΓΑΝΙΣΜΟΙ	(ΠΑΜΘ), ΓΕΝΙΚΗ ΔΙΕΥΘΥΝΣΗ ΠΕΡΙΦΕΡΕΙΑΚΗΣ ΑΓΡΟΤΙΚΗΣ ΟΙΚΟΝΟΜΙΑΣ ΚΑΙ ΚΤΗΝΙΑΤΡΙΚΗΣ, ΔΙΕΥΘΥΝΣΗ ΑΓΡΟΤΙΚΗΣ ΟΙΚΟΝΟΜΙΑΣ & ΚΤΗΝΙΑΤΡΙΚΗΣ Π.Ε. ΡΟΔΟΠΗΣ	daok@pamth.gov.gr	25313 50417
ΠΕΡΙΦΕΡΕΙΑΚΟ	ΚΥΒΕΡΝΗΤΙΚΟΙ ΚΑΙ ΗΜΙ-ΚΥΒΕΡΝΗΤΙΚΟΙ ΟΡΓΑΝΙΣΜΟΙ	(ΠΑΜΘ), ΓΕΝΙΚΗ ΔΙΕΥΘΥΝΣΗ ΠΕΡΙΦΕΡΕΙΑΚΗΣ ΑΓΡΟΤΙΚΗΣ ΟΙΚΟΝΟΜΙΑΣ ΚΑΙ ΚΤΗΝΙΑΤΡΙΚΗΣ, ΔΙΕΥΘΥΝΣΗ ΑΓΡΟΤΙΚΗΣ ΟΙΚΟΝΟΜΙΑΣ & ΚΤΗΝΙΑΤΡΙΚΗΣ Π.Ε. ΕΒΡΟΥ	agroikon.evrou@pamth.gov.gr	25513 57155
ΠΕΡΙΦΕΡΕΙΑΚΟ	ΚΥΒΕΡΝΗΤΙΚΟΙ ΚΑΙ ΗΜΙ-ΚΥΒΕΡΝΗΤΙΚΟΙ ΟΡΓΑΝΙΣΜΟΙ	(ΠΑΜΘ), ΓΕΝΙΚΗ ΔΙΕΥΘΥΝΣΗ ΠΕΡΙΦΕΡΕΙΑΚΗΣ ΑΓΡΟΤΙΚΗΣ ΟΙΚΟΝΟΜΙΑΣ ΚΑΙ ΚΤΗΝΙΑΤΡΙΚΗΣ, ΔΙΕΥΘΥΝΣΗ ΑΓΡΟΤΙΚΗΣ ΟΙΚΟΝΟΜΙΑΣ & ΚΤΗΝΙΑΤΡΙΚΗΣ Π.Ε. ΟΡΕΣΤΙΑΔΑΣ	agroikon.orestiada@pamth.gov.gr	25520 27946

ΕΠΙΠΕΔΟ	ΚΑΤΗΓΟΡΙΑ	ΟΝΟΜΑ	ΣΤΟΙΧΕΙΑ ΕΠΙΚΟΙΝΩΝΙΑΣ	
			EMAIL	ΤΗΛΕΦΩΝΟ
ΠΕΡΙΦΕΡΕΙΑΚΟ	ΚΥΒΕΡΝΗΤΙΚΟΙ ΚΑΙ ΗΜΙ-ΚΥΒΕΡΝΗΤΙΚΟΙ ΟΡΓΑΝΙΣΜΟΙ	(ΠΑΜΘ), ΓΕΝΙΚΗ ΔΙΕΥΘΥΝΣΗ ΔΗΜΟΣΙΑΣ ΥΓΕΙΑΣ ΚΑΙ ΚΟΙΝΩΝΙΚΗΣ ΜΕΡΙΜΝΑΣ	gddy@pamth.gov.gr	25313 54111
ΠΕΡΙΦΕΡΕΙΑΚΟ	ΚΥΒΕΡΝΗΤΙΚΟΙ ΚΑΙ ΗΜΙ-ΚΥΒΕΡΝΗΤΙΚΟΙ ΟΡΓΑΝΙΣΜΟΙ	(ΠΑΜΘ), ΓΕΝΙΚΗ ΔΙΕΥΘΥΝΣΗ ΔΗΜΟΣΙΑΣ ΥΓΕΙΑΣ ΚΑΙ ΚΟΙΝΩΝΙΚΗΣ ΜΕΡΙΜΝΑΣ, ΔΙΕΥΘΥΝΣΗ ΔΗΜΟΣΙΑΣ ΥΓΕΙΑΣ	gddy@pamth.gov.gr	25313 54133
ΠΕΡΙΦΕΡΕΙΑΚΟ	ΚΥΒΕΡΝΗΤΙΚΟΙ ΚΑΙ ΗΜΙ-ΚΥΒΕΡΝΗΤΙΚΟΙ ΟΡΓΑΝΙΣΜΟΙ	(ΠΑΜΘ), ΓΕΝΙΚΗ ΔΙΕΥΘΥΝΣΗ ΔΗΜΟΣΙΑΣ ΥΓΕΙΑΣ ΚΑΙ ΚΟΙΝΩΝΙΚΗΣ ΜΕΡΙΜΝΑΣ, ΔΙΕΥΘΥΝΣΗ Π.Ε. ΔΡΑΜΑΣ	ygeiadramas@pamth.gov.gr	25213 51321
ΠΕΡΙΦΕΡΕΙΑΚΟ	ΚΥΒΕΡΝΗΤΙΚΟΙ ΚΑΙ ΗΜΙ-ΚΥΒΕΡΝΗΤΙΚΟΙ ΟΡΓΑΝΙΣΜΟΙ	(ΠΑΜΘ), ΓΕΝΙΚΗ ΔΙΕΥΘΥΝΣΗ ΔΗΜΟΣΙΑΣ ΥΓΕΙΑΣ ΚΑΙ ΚΟΙΝΩΝΙΚΗΣ ΜΕΡΙΜΝΑΣ, ΔΙΕΥΘΥΝΣΗ Π.Ε. ΚΑΒΑΛΑΣ	dykavalas@pamth.gov.gr	2513503362
ΠΕΡΙΦΕΡΕΙΑΚΟ	ΚΥΒΕΡΝΗΤΙΚΟΙ ΚΑΙ ΗΜΙ-ΚΥΒΕΡΝΗΤΙΚΟΙ ΟΡΓΑΝΙΣΜΟΙ	(ΠΑΜΘ), ΓΕΝΙΚΗ ΔΙΕΥΘΥΝΣΗ ΔΗΜΟΣΙΑΣ ΥΓΕΙΑΣ ΚΑΙ ΚΟΙΝΩΝΙΚΗΣ ΜΕΡΙΜΝΑΣ, ΔΙΕΥΘΥΝΣΗ Π.Ε. ΞΑΝΘΗΣ	ddygeias.xanthi@pamth.gov.gr	25413 50130
ΠΕΡΙΦΕΡΕΙΑΚΟ	ΚΥΒΕΡΝΗΤΙΚΟΙ ΚΑΙ ΗΜΙ-ΚΥΒΕΡΝΗΤΙΚΟΙ ΟΡΓΑΝΙΣΜΟΙ	(ΠΑΜΘ), ΓΕΝΙΚΗ ΔΙΕΥΘΥΝΣΗ ΔΗΜΟΣΙΑΣ ΥΓΕΙΑΣ ΚΑΙ ΚΟΙΝΩΝΙΚΗΣ ΜΕΡΙΜΝΑΣ, ΔΙΕΥΘΥΝΣΗ Π.Ε. ΡΟΔΟΠΗΣ	dygeia@pamth.gov.gr	25313 54103
ΠΕΡΙΦΕΡΕΙΑΚΟ	ΚΥΒΕΡΝΗΤΙΚΟΙ ΚΑΙ ΗΜΙ-ΚΥΒΕΡΝΗΤΙΚΟΙ ΟΡΓΑΝΙΣΜΟΙ	(ΠΑΜΘ), ΓΕΝΙΚΗ ΔΙΕΥΘΥΝΣΗ ΔΗΜΟΣΙΑΣ ΥΓΕΙΑΣ ΚΑΙ ΚΟΙΝΩΝΙΚΗΣ ΜΕΡΙΜΝΑΣ, ΔΙΕΥΘΥΝΣΗ Π.Ε. ΕΒΡΟΥ	ygeia.evrou@pamth.gov.gr	25513 55330
ΠΕΡΙΦΕΡΕΙΑΚΟ	ΚΥΒΕΡΝΗΤΙΚΟΙ ΚΑΙ ΗΜΙ-ΚΥΒΕΡΝΗΤΙΚΟΙ ΟΡΓΑΝΙΣΜΟΙ	(ΠΑΜΘ), ΓΕΝΙΚΗ ΔΙΕΥΘΥΝΣΗ ΑΝΑΠΤΥΞΗΣ	ganap@pamth.gov.gr	2531354210
ΠΕΡΙΦΕΡΕΙΑΚΟ	ΚΥΒΕΡΝΗΤΙΚΟΙ ΚΑΙ ΗΜΙ-ΚΥΒΕΡΝΗΤΙΚΟΙ ΟΡΓΑΝΙΣΜΟΙ	(ΠΑΜΘ), ΓΕΝΙΚΗ ΔΙΕΥΘΥΝΣΗ ΑΝΑΠΤΥΞΗΣ, ΔΙΕΥΘΥΝΣΗ ΒΙΟΜΗΧΑΝΙΑΣ, ΕΝΕΡΓΕΙΑΣ ΚΑΙ ΦΥΣΙΚΩΝ ΠΟΡΩΝ, ΔΙΕΥΘΥΝΣΗ ΒΙΟΜΗΧΑΝΙΑΣ, ΕΝΕΡΓΕΙΑΣ ΚΑΙ ΦΥΣΙΚΩΝ ΠΟΡΩΝ	dibiomixanias@pamth.gov.gr	25313 54212
ΠΕΡΙΦΕΡΕΙΑΚΟ	ΚΥΒΕΡΝΗΤΙΚΟΙ ΚΑΙ ΗΜΙ-ΚΥΒΕΡΝΗΤΙΚΟΙ ΟΡΓΑΝΙΣΜΟΙ	(ΠΑΜΘ), ΓΕΝΙΚΗ ΔΙΕΥΘΥΝΣΗ ΑΝΑΠΤΥΞΗΣ, ΔΙΕΥΘΥΝΣΗ ΒΙΟΜΗΧΑΝΙΑΣ, ΕΝΕΡΓΕΙΑΣ ΚΑΙ ΦΥΣΙΚΩΝ ΠΟΡΩΝ, ΔΙΕΥΘΥΝΣΗ ΒΙΟΜΗΧΑΝΙΑΣ, ΕΝΕΡΓΕΙΑΣ ΚΑΙ ΦΥΣΙΚΩΝ ΠΟΡΩΝ, ΤΜΗΜΑ ΤΕΧΝΙΚΩΝ ΕΦΑΡΜΟΓΩΝ	fotiadou@pamth.gov.gr	2531354232

ΕΠΙΠΕΔΟ	ΚΑΤΗΓΟΡΙΑ	ΟΝΟΜΑ	ΣΤΟΙΧΕΙΑ ΕΠΙΚΟΙΝΩΝΙΑΣ	
			EMAIL	ΤΗΛΕΦΩΝΟ
ΠΕΡΙΦΕΡΕΙΑΚΟ	ΚΥΒΕΡΝΗΤΙΚΟΙ ΚΑΙ ΗΜΙ-ΚΥΒΕΡΝΗΤΙΚΟΙ ΟΡΓΑΝΙΣΜΟΙ	(ΠΑΜΘ), ΓΕΝΙΚΗ ΔΙΕΥΘΥΝΣΗ ΑΝΑΠΤΥΞΗΣ, ΔΙΕΥΘΥΝΣΗ ΔΙΑ ΒΙΟΥ ΜΑΘΗΣΗΣ, ΑΠΑΣΧΟΛΗΣΗΣ, ΕΜΠΟΡΙΟΥ ΚΑΙ ΤΟΥΡΙΣΜΟΥ	diedu@pamth.gov.gr	25313 54226
ΠΕΡΙΦΕΡΕΙΑΚΟ	ΚΥΒΕΡΝΗΤΙΚΟΙ ΚΑΙ ΗΜΙ-ΚΥΒΕΡΝΗΤΙΚΟΙ ΟΡΓΑΝΙΣΜΟΙ	(ΠΑΜΘ), ΓΕΝΙΚΗ ΔΙΕΥΘΥΝΣΗ ΑΝΑΠΤΥΞΗΣ, ΔΙΕΥΘΥΝΣΗ ΔΙΑ ΒΙΟΥ ΜΑΘΗΣΗΣ, ΑΠΑΣΧΟΛΗΣΗΣ, ΕΜΠΟΡΙΟΥ ΚΑΙ ΤΟΥΡΙΣΜΟΥ, ΤΜΗΜΑ ΤΟΥΡΙΣΜΟΥ	evoultsiadou@pamth.gov.gr	2531354228
ΠΕΡΙΦΕΡΕΙΑΚΟ	ΚΥΒΕΡΝΗΤΙΚΟΙ ΚΑΙ ΗΜΙ-ΚΥΒΕΡΝΗΤΙΚΟΙ ΟΡΓΑΝΙΣΜΟΙ	(ΠΑΜΘ), ΓΕΝΙΚΗ ΔΙΕΥΘΥΝΣΗ ΑΝΑΠΤΥΞΗΣ, ΔΙΕΥΘΥΝΣΗ ΑΝΑΠΤΥΞΗΣ Π.Ε. ΔΡΑΜΑΣ	anaptixisdrama@pamth.gov.gr	25213 51412
ΠΕΡΙΦΕΡΕΙΑΚΟ	ΚΥΒΕΡΝΗΤΙΚΟΙ ΚΑΙ ΗΜΙ-ΚΥΒΕΡΝΗΤΙΚΟΙ ΟΡΓΑΝΙΣΜΟΙ	(ΠΑΜΘ), ΓΕΝΙΚΗ ΔΙΕΥΘΥΝΣΗ ΑΝΑΠΤΥΞΗΣ, ΔΙΕΥΘΥΝΣΗ ΑΝΑΠΤΥΞΗΣ Π.Ε. ΚΑΒΑΛΑΣ	da.kavalas@pamth.gov.gr	2513503551
ΠΕΡΙΦΕΡΕΙΑΚΟ	ΚΥΒΕΡΝΗΤΙΚΟΙ ΚΑΙ ΗΜΙ-ΚΥΒΕΡΝΗΤΙΚΟΙ ΟΡΓΑΝΙΣΜΟΙ	(ΠΑΜΘ), ΓΕΝΙΚΗ ΔΙΕΥΘΥΝΣΗ ΑΝΑΠΤΥΞΗΣ, ΔΙΕΥΘΥΝΣΗ ΑΝΑΠΤΥΞΗΣ Π.Ε. ΞΑΝΘΗΣ	anaptixis.xanthi@pamth.gov.gr	25413 50359
ΠΕΡΙΦΕΡΕΙΑΚΟ	ΚΥΒΕΡΝΗΤΙΚΟΙ ΚΑΙ ΗΜΙ-ΚΥΒΕΡΝΗΤΙΚΟΙ ΟΡΓΑΝΙΣΜΟΙ	(ΠΑΜΘ), ΓΕΝΙΚΗ ΔΙΕΥΘΥΝΣΗ ΑΝΑΠΤΥΞΗΣ, ΔΙΕΥΘΥΝΣΗ ΑΝΑΠΤΥΞΗΣ Π.Ε. ΡΟΔΟΠΗΣ	dianaptixis@pamth.gov.gr	25313 54205
ΠΕΡΙΦΕΡΕΙΑΚΟ	ΚΥΒΕΡΝΗΤΙΚΟΙ ΚΑΙ ΗΜΙ-ΚΥΒΕΡΝΗΤΙΚΟΙ ΟΡΓΑΝΙΣΜΟΙ	(ΠΑΜΘ), ΓΕΝΙΚΗ ΔΙΕΥΘΥΝΣΗ ΑΝΑΠΤΥΞΗΣ, ΔΙΕΥΘΥΝΣΗ ΑΝΑΠΤΥΞΗΣ Π.Ε. ΕΒΡΟΥ	anaptixi.evrou@pamth.gov.gr	25513 50510
ΠΕΡΙΦΕΡΕΙΑΚΟ	ΚΥΒΕΡΝΗΤΙΚΟΙ ΚΑΙ ΗΜΙ-ΚΥΒΕΡΝΗΤΙΚΟΙ ΟΡΓΑΝΙΣΜΟΙ	(ΠΑΜΘ), ΔΙΕΥΘΥΝΣΗ ΠΟΛΙΤΙΚΗΣ ΠΡΟΣΤΑΣΙΑΣ	civilprotection@pamth.gov.gr	2531353910
ΠΕΡΙΦΕΡΕΙΑΚΟ	ΚΥΒΕΡΝΗΤΙΚΟΙ ΚΑΙ ΗΜΙ-ΚΥΒΕΡΝΗΤΙΚΟΙ ΟΡΓΑΝΙΣΜΟΙ	Ειδική Υπηρεσία Διαχείρισης Επιχειρησιακού Προγράμματος Περιφέρειας Κεντρικής Μακεδονίας/ Περιφερειακό Επιχειρησιακό Πρόγραμμα (ΠΕΠ) Κεντρικής Μακεδονίας 2014-2020	pepkm@mou.gr	2313 321700
ΠΕΡΙΦΕΡΕΙΑΚΟ	ΚΥΒΕΡΝΗΤΙΚΟΙ ΚΑΙ ΗΜΙ-ΚΥΒΕΡΝΗΤΙΚΟΙ ΟΡΓΑΝΙΣΜΟΙ	Ειδική Υπηρεσία Διαχείρισης Επιχειρησιακού Προγράμματος Περιφέρειας Ανατολικής Μακεδονίας - Θράκης/ Περιφερειακό Επιχειρησιακό Πρόγραμμα (ΠΕΠ) Ανατολικής Μακεδονίας - Θράκης 2014-2020	pkoudoumakis@mou.gr, anmathraki@mou.gr, edapamth@mou.gr	25313 52338, 25313-52300 / 25310-82080

ΕΠΙΠΕΔΟ	ΚΑΤΗΓΟΡΙΑ	ΟΝΟΜΑ	ΣΤΟΙΧΕΙΑ ΕΠΙΚΟΙΝΩΝΙΑΣ	
			EMAIL	ΤΗΛΕΦΩΝΟ
ΠΕΡΙΦΕΡΕΙΑΚΟ	ΚΥΒΕΡΝΗΤΙΚΟΙ ΚΑΙ ΗΜΙ-ΚΥΒΕΡΝΗΤΙΚΟΙ ΟΡΓΑΝΙΣΜΟΙ	(ΑΔΜΘ), ΕΠΙΘΕΩΡΗΣΗ ΕΦΑΡΜΟΓΗΣ ΔΑΣΙΚΗΣ ΠΟΛΙΤΙΚΗΣ ΜΑΚΕΔΟΝΙΑΣ-ΘΡΑΚΗΣ	gdday@damt.gov.gr	2313309114
ΠΕΡΙΦΕΡΕΙΑΚΟ	ΚΥΒΕΡΝΗΤΙΚΟΙ ΚΑΙ ΗΜΙ-ΚΥΒΕΡΝΗΤΙΚΟΙ ΟΡΓΑΝΙΣΜΟΙ	(ΑΔΜΘ), ΕΠΙΘΕΩΡΗΣΗ ΕΦΑΡΜΟΓΗΣ ΔΑΣΙΚΗΣ ΠΟΛΙΤΙΚΗΣ ΜΑΚΕΔΟΝΙΑΣ-ΘΡΑΚΗΣ, ΔΙΕΥΘΥΝΣΗ ΔΑΣΩΝ ΔΡΑΜΑΣ	ddas-dra@damt.gov.gr	2313309870
ΠΕΡΙΦΕΡΕΙΑΚΟ	ΚΥΒΕΡΝΗΤΙΚΟΙ ΚΑΙ ΗΜΙ-ΚΥΒΕΡΝΗΤΙΚΟΙ ΟΡΓΑΝΙΣΜΟΙ	(ΑΔΜΘ), ΕΠΙΘΕΩΡΗΣΗ ΕΦΑΡΜΟΓΗΣ ΔΑΣΙΚΗΣ ΠΟΛΙΤΙΚΗΣ ΜΑΚΕΔΟΝΙΑΣ-ΘΡΑΚΗΣ, ΔΙΕΥΘΥΝΣΗ ΔΑΣΩΝ ΚΑΒΑΛΑΣ	ddas-kav@damt.gov.gr	2313309970
ΠΕΡΙΦΕΡΕΙΑΚΟ	ΚΥΒΕΡΝΗΤΙΚΟΙ ΚΑΙ ΗΜΙ-ΚΥΒΕΡΝΗΤΙΚΟΙ ΟΡΓΑΝΙΣΜΟΙ	(ΑΔΜΘ), ΕΠΙΘΕΩΡΗΣΗ ΕΦΑΡΜΟΓΗΣ ΔΑΣΙΚΗΣ ΠΟΛΙΤΙΚΗΣ ΜΑΚΕΔΟΝΙΑΣ-ΘΡΑΚΗΣ, ΔΙΕΥΘΥΝΣΗ ΔΑΣΩΝ ΞΑΝΘΗΣ	ddas-xan@damt.gov.gr	2313309710
ΠΕΡΙΦΕΡΕΙΑΚΟ	ΚΥΒΕΡΝΗΤΙΚΟΙ ΚΑΙ ΗΜΙ-ΚΥΒΕΡΝΗΤΙΚΟΙ ΟΡΓΑΝΙΣΜΟΙ	(ΑΔΜΘ), ΕΠΙΘΕΩΡΗΣΗ ΕΦΑΡΜΟΓΗΣ ΔΑΣΙΚΗΣ ΠΟΛΙΤΙΚΗΣ ΜΑΚΕΔΟΝΙΑΣ-ΘΡΑΚΗΣ, ΔΙΕΥΘΥΝΣΗ ΔΑΣΩΝ ΡΟΔΟΠΗΣ	ddas-rod@damt.gov.gr	2531073673
ΠΕΡΙΦΕΡΕΙΑΚΟ	ΚΥΒΕΡΝΗΤΙΚΟΙ ΚΑΙ ΗΜΙ-ΚΥΒΕΡΝΗΤΙΚΟΙ ΟΡΓΑΝΙΣΜΟΙ	(ΑΔΜΘ), ΕΠΙΘΕΩΡΗΣΗ ΕΦΑΡΜΟΓΗΣ ΔΑΣΙΚΗΣ ΠΟΛΙΤΙΚΗΣ ΜΑΚΕΔΟΝΙΑΣ-ΘΡΑΚΗΣ, ΔΙΕΥΘΥΝΣΗ ΔΑΣΩΝ ΕΒΡΟΥ	ddas-evr@damt.gov.gr	2313309693
ΠΕΡΙΦΕΡΕΙΑΚΟ	ΚΥΒΕΡΝΗΤΙΚΟΙ ΚΑΙ ΗΜΙ-ΚΥΒΕΡΝΗΤΙΚΟΙ ΟΡΓΑΝΙΣΜΟΙ	(ΑΔΜΘ), ΕΠΙΘΕΩΡΗΣΗ ΕΦΑΡΜΟΓΗΣ ΔΑΣΙΚΗΣ ΠΟΛΙΤΙΚΗΣ ΜΑΚΕΔΟΝΙΑΣ-ΘΡΑΚΗΣ, ΔΙΕΥΘΥΝΣΗ ΣΥΝΤΟΝΙΣΜΟΥ ΚΑΙ ΕΠΙΘΕΩΡΗΣΗΣ ΔΑΣΩΝ	dsed@damt.gov.gr	2313309585
ΠΕΡΙΦΕΡΕΙΑΚΟ	ΚΥΒΕΡΝΗΤΙΚΟΙ ΚΑΙ ΗΜΙ-ΚΥΒΕΡΝΗΤΙΚΟΙ ΟΡΓΑΝΙΣΜΟΙ	(ΑΔΜΘ), ΕΠΙΘΕΩΡΗΣΗ ΕΦΑΡΜΟΓΗΣ ΔΑΣΙΚΗΣ ΠΟΛΙΤΙΚΗΣ ΜΑΚΕΔΟΝΙΑΣ-ΘΡΑΚΗΣ, ΔΙΕΥΘΥΝΣΗ ΑΝΑΔΑΣΩΣΕΩΝ ΑΝΑΤΟΛΙΚΗΣ ΜΑΚΕΔΟΝΙΑΣ-ΘΡΑΚΗΣ	da-amt@damt.gov.gr	2531071664
ΠΕΡΙΦΕΡΕΙΑΚΟ	ΚΥΒΕΡΝΗΤΙΚΟΙ ΚΑΙ ΗΜΙ-ΚΥΒΕΡΝΗΤΙΚΟΙ ΟΡΓΑΝΙΣΜΟΙ	(ΑΔΜΘ), ΓΕΝΙΚΗ ΔΙΕΥΘΥΝΣΗ ΧΩΡΟΤΑΞΙΚΗΣ, ΠΕΡΙΒΑΛΛΟΝΤΙΚΗΣ ΚΑΙ ΑΓΡΟΤΙΚΗΣ ΠΟΛΙΤΙΚΗΣ	gdxpp@m-t.gov.gr	2313309169
ΠΕΡΙΦΕΡΕΙΑΚΟ	ΚΥΒΕΡΝΗΤΙΚΟΙ ΚΑΙ ΗΜΙ-ΚΥΒΕΡΝΗΤΙΚΟΙ ΟΡΓΑΝΙΣΜΟΙ	(ΑΔΜΘ), ΓΕΝΙΚΗ ΔΙΕΥΘΥΝΣΗ ΧΩΡΟΤΑΞΙΚΗΣ, ΠΕΡΙΒΑΛΛΟΝΤΙΚΗΣ ΚΑΙ ΑΓΡΟΤΙΚΗΣ ΠΟΛΙΤΙΚΗΣ, ΔΙΕΥΘΥΝΣΗ ΠΕΡΙΒΑΛΛΟΝΤΟΣ & ΧΩΡΙΚΟΥ ΣΧΕΔΙΑΣΜΟΥ ΑΝΑΤΟΛΙΚΗΣ ΜΑΚΕΔΟΝΙΑΣ - ΘΡΑΚΗΣ	dpxs-amt@m-t.gov.gr	2531027966
ΠΕΡΙΦΕΡΕΙΑΚΟ	ΚΥΒΕΡΝΗΤΙΚΟΙ ΚΑΙ ΗΜΙ-ΚΥΒΕΡΝΗΤΙΚΟΙ ΟΡΓΑΝΙΣΜΟΙ	(ΑΔΜΘ), ΓΕΝΙΚΗ ΔΙΕΥΘΥΝΣΗ ΧΩΡΟΤΑΞΙΚΗΣ, ΠΕΡΙΒΑΛΛΟΝΤΙΚΗΣ ΚΑΙ ΑΓΡΟΤΙΚΗΣ ΠΟΛΙΤΙΚΗΣ, ΔΙΕΥΘΥΝΣΗ ΥΔΑΤΩΝ ΑΝΑΤΟΛΙΚΗΣ ΜΑΚΕΔΟΝΙΑΣ - ΘΡΑΚΗΣ	dy-amt@m-t.gov.gr	2313309810

ΕΠΙΠΕΔΟ	ΚΑΤΗΓΟΡΙΑ	ΟΝΟΜΑ	ΣΤΟΙΧΕΙΑ ΕΠΙΚΟΙΝΩΝΙΑΣ	
			EMAIL	ΤΗΛΕΦΩΝΟ
ΠΕΡΙΦΕΡΕΙΑΚΟ	ΚΥΒΕΡΝΗΤΙΚΟΙ ΚΑΙ ΗΜΙ-ΚΥΒΕΡΝΗΤΙΚΟΙ ΟΡΓΑΝΙΣΜΟΙ	(ΑΔΜΘ), ΓΕΝΙΚΗ ΔΙΕΥΘΥΝΣΗ ΧΩΡΟΤΑΞΙΚΗΣ, ΠΕΡΙΒΑΛΛΟΝΤΙΚΗΣ ΚΑΙ ΑΓΡΟΤΙΚΗΣ ΠΟΛΙΤΙΚΗΣ, ΔΙΕΥΘΥΝΣΗ ΑΓΡΟΤΙΚΩΝ ΥΠΟΘΕΣΕΩΝ ΑΝΑΤΟΛΙΚΗΣ ΜΑΚΕΔΟΝΙΑΣ - ΘΡΑΚΗΣ	day-amt@m-t.gov.gr	2313309820
ΠΕΡΙΦΕΡΕΙΑΚΟ	ΚΥΒΕΡΝΗΤΙΚΟΙ ΚΑΙ ΗΜΙ-ΚΥΒΕΡΝΗΤΙΚΟΙ ΟΡΓΑΝΙΣΜΟΙ	(ΑΔΜΘ), ΓΕΝΙΚΗ ΔΙΕΥΘΥΝΣΗ ΧΩΡΟΤΑΞΙΚΗΣ, ΠΕΡΙΒΑΛΛΟΝΤΙΚΗΣ ΚΑΙ ΑΓΡΟΤΙΚΗΣ ΠΟΛΙΤΙΚΗΣ, ΔΙΕΥΘΥΝΣΗ ΤΕΧΝΙΚΟΥ ΕΛΕΓΧΟΥ, ΤΜΗΜΑ ΤΕΧΝΙΚΗΣ ΥΠΟΣΤΗΡΙΞΗΣ ΚΑΙ ΦΥΣΙΚΩΝ ΠΟΡΩΝ ΑΝΑΤΟΛΙΚΗΣ ΜΑΚΕΔΟΝΙΑΣ – ΘΡΑΚΗΣ (ΚΑΒΑΛΑ)	tyfp-amt@m-t.gov.gr	2313309808
ΠΕΡΙΦΕΡΕΙΑΚΟ	ΚΥΒΕΡΝΗΤΙΚΟΙ ΚΑΙ ΗΜΙ-ΚΥΒΕΡΝΗΤΙΚΟΙ ΟΡΓΑΝΙΣΜΟΙ	(ΑΔΜΘ), ΔΙΕΥΘΥΝΣΗ ΠΟΛΙΤΙΚΗΣ ΠΡΟΣΤΑΣΙΑΣ	pol-pro@m-t.gov.gr	2313309609
ΠΕΡΙΦΕΡΕΙΑΚΟ	ΚΥΒΕΡΝΗΤΙΚΟΙ ΚΑΙ ΗΜΙ-ΚΥΒΕΡΝΗΤΙΚΟΙ ΟΡΓΑΝΙΣΜΟΙ	(ΑΔΜΘ), ΔΙΕΥΘΥΝΣΗ ΠΟΛΙΤΙΚΗΣ ΠΡΟΣΤΑΣΙΑΣ, ΤΜΗΜΑ ΣΧΕΔΙΑΣΜΟΥ ΚΑΙ ΠΡΟΛΗΨΗΣ	tsp@m-t.gov.gr	2313309608
ΕΘΝΙΚΟ	ΚΥΒΕΡΝΗΤΙΚΟΙ ΚΑΙ ΗΜΙ-ΚΥΒΕΡΝΗΤΙΚΟΙ ΟΡΓΑΝΙΣΜΟΙ	Υπουργείο Αγροτικής Ανάπτυξης & Τροφίμων, Γενική Διεύθυνση Αποκεντρωμένων Δομών, Διεύθυνση Αποκεντρωμένων Υπηρεσιών Ανατολικής Μακεδονίας – Θράκης με έδρα την Καβάλα, Τμήμα Γεωργικών Εφαρμογών και Ανάλυσης λιπασμ΄των Ανατολικής Μακεδονίας – Θράκης (Κομοτηνή)	pegeal-k@otenet.gr	25310 72281
ΕΘΝΙΚΟ	ΚΥΒΕΡΝΗΤΙΚΟΙ ΚΑΙ ΗΜΙ-ΚΥΒΕΡΝΗΤΙΚΟΙ ΟΡΓΑΝΙΣΜΟΙ	Υπουργείο Αγροτικής Ανάπτυξης & Τροφίμων, Γενική Διεύθυνση Αποκεντρωμένων Δομών, Διεύθυνση Αποκεντρωμένων Υπηρεσιών Κεντρικής Μακεδονίας με Έδρα την Θεσσαλονίκη, Τμήμα Γεωργικών Εφαρμογών και Ανάλυσης Λιπασμάτων Κεντρικής Μακεδονίας (Θεσσαλονίκη)	aarvanitis@minagric.gr azavra@minagric.gr chmilis@minagric.gr	2310795715
ΕΘΝΙΚΟ	ΚΥΒΕΡΝΗΤΙΚΟΙ ΚΑΙ ΗΜΙ-ΚΥΒΕΡΝΗΤΙΚΟΙ ΟΡΓΑΝΙΣΜΟΙ	Υπουργείο Αγροτικής Ανάπτυξης & Τροφίμων, Γενική Διεύθυνση Τροφίμων, Διεύθυνση Ποιότητας και Ασφάλειας Τροφίμων, Περιφερειακό Κέντρο Προστασίας Φυτών, Ποιοτικού και Φυτοϋγειονομικού Ελέγχου Θεσ/κης	mstamatopoulou@minagric.gr	2310476662
ΕΘΝΙΚΟ	ΚΥΒΕΡΝΗΤΙΚΟΙ ΚΑΙ ΗΜΙ-ΚΥΒΕΡΝΗΤΙΚΟΙ ΟΡΓΑΝΙΣΜΟΙ	Υπουργείο Αγροτικής Ανάπτυξης & Τροφίμων, Γενική Διεύθυνση Τροφίμων, Διεύθυνση Ποιότητας και Ασφάλειας Τροφίμων, Περιφερειακό Κέντρο Προστασίας Φυτών, Ποιοτικού και Φυτοϋγειονομικού Ελέγχου Καβάλας	regionalkavala@minagric.gr	2510600421
ΠΕΡΙΦΕΡΕΙΑΚΟ	ΚΥΒΕΡΝΗΤΙΚΟΙ ΚΑΙ ΗΜΙ-ΚΥΒΕΡΝΗΤΙΚΟΙ ΟΡΓΑΝΙΣΜΟΙ	ΜΟΝΑΔΑ ΔΙΑΧΕΙΡΙΣΗΣ ΕΘΝΙΚΩΝ ΠΑΡΚΩΝ ΝΕΣΤΟΥ – ΒΙΣΤΩΝΙΔΑΣ ΚΑΙ ΡΟΔΟΠΗΣ	mdpp.nestos-vistonis-rodopi@necca.gov.gr	2541096646

ΕΠΙΠΕΔΟ	ΚΑΤΗΓΟΡΙΑ	ΟΝΟΜΑ	ΣΤΟΙΧΕΙΑ ΕΠΙΚΟΙΝΩΝΙΑΣ	
			EMAIL	ΤΗΛΕΦΩΝΟ
ΠΕΡΙΦΕΡΕΙΑΚΟ	ΚΥΒΕΡΝΗΤΙΚΟΙ ΚΑΙ ΗΜΙ-ΚΥΒΕΡΝΗΤΙΚΟΙ ΟΡΓΑΝΙΣΜΟΙ	ΜΟΝΑΔΑ ΔΙΑΧΕΙΡΙΣΗΣ ΕΘΝΙΚΩΝ ΠΑΡΚΩΝ ΔΕΛΤΑ ΕΒΡΟΥ ΚΑΙ ΔΑΔΙΑΣ	mdpp.evros-dadia@necca.gov.gr	2551061000
ΠΕΡΙΦΕΡΕΙΑΚΟ	ΟΡΓΑΝΙΣΜΟΙ ΤΟΥ ΙΔΙΩΤΙΚΟΥ ΤΟΜΕΑ	ΣΥΝΔΕΣΜΟΣ ΒΙΟΜΗΧΑΝΙΩΝ ΒΟΡΕΙΟΥ ΕΛΛΑΔΟΣ (ΣΒΒΕ)	info@sbe.org.gr	231 053 9817
ΠΕΡΙΦΕΡΕΙΑΚΟ	ΟΡΓΑΝΙΣΜΟΙ ΤΟΥ ΙΔΙΩΤΙΚΟΥ ΤΟΜΕΑ	ΣΥΝΔΕΣΜΟΣ ΒΙΟΜΗΧΑΝΙΩΝ ΒΙΟΤΕΧΝΙΩΝ ΑΝΑΤΟΛΙΚΗΣ ΜΑΚΕΔΟΝΙΑΣ	mailto:	2510-231852
ΠΕΡΙΦΕΡΕΙΑΚΟ	ΟΡΓΑΝΙΣΜΟΙ ΤΟΥ ΙΔΙΩΤΙΚΟΥ ΤΟΜΕΑ	ΣΥΝΔΕΣΜΟΣ ΒΙΟΤΕΧΝΙΩΝ – ΒΙΟΜΗΧΑΝΙΩΝ ΚΑΙ ΕΞΑΓΩΓΙΚΩΝ ΕΠΙΧΕΙΡΗΣΕΩΝ ΕΒΡΟΥ		25510-38366, 25510-35013
ΠΕΡΙΦΕΡΕΙΑΚΟ	ΟΡΓΑΝΙΣΜΟΙ ΤΟΥ ΙΔΙΩΤΙΚΟΥ ΤΟΜΕΑ	ΣΥΝΔΕΣΜΟΣ ΒΙΟΤΕΧΝΩΝ ΒΙΟΜΗΧΑΝΙΩΝ & ΕΠΕΝΔΥΤΩΝ Β. ΕΒΡΟΥ		25520-22104
ΠΕΡΙΦΕΡΕΙΑΚΟ	ΟΡΓΑΝΙΣΜΟΙ ΤΟΥ ΙΔΙΩΤΙΚΟΥ ΤΟΜΕΑ	ΣΥΝΔΕΣΜΟΣ ΒΙΟΜΗΧΑΝΙΩΝ ΒΙΟΤΕΧΝΙΩΝ Ν. ΡΟΔΟΠΗΣ		25310-98215
ΠΕΡΙΦΕΡΕΙΑΚΟ	ΟΡΓΑΝΙΣΜΟΙ ΤΟΥ ΙΔΙΩΤΙΚΟΥ ΤΟΜΕΑ	ΔΙΑΒΑΛΚΑΝΙΚΟ ΚΕΝΤΡΟ ΠΕΡΙΒΑΛΛΟΝΤΟΣ (i-BEC)	info@i-bec.org	2394023485
ΤΟΠΙΚΟ	ΚΥΒΕΡΝΗΤΙΚΟΙ ΚΑΙ ΗΜΙ-ΚΥΒΕΡΝΗΤΙΚΟΙ ΟΡΓΑΝΙΣΜΟΙ	ΠΕΡΙΦΕΡΕΙΑΚΗ ΕΝΟΤΗΤΑ ΞΑΝΘΗΣ, - ΔΙΕΥΘΥΝΣΗ ΔΗΜΟΣΙΑΣ ΥΓΕΙΑΣ & ΚΟΙΝΩΝΙΚΗΣ ΜΕΡΙΜΝΑΣ , ΤΜΗΜΑ ΠΕΡΙΒΑΛΛΟΝΤΙΚΗΣ ΥΓΙΕΙΝΗΣ ΚΑΙ ΥΓΕΙΟΝΟΜΙΚΟΥ ΕΛΕΓΧΟΥ	ddygeias.xanthi@pamth.gov.gr	2541350138
ΤΟΠΙΚΟ	ΚΥΒΕΡΝΗΤΙΚΟΙ ΚΑΙ ΗΜΙ-ΚΥΒΕΡΝΗΤΙΚΟΙ ΟΡΓΑΝΙΣΜΟΙ	ΠΕΡΙΦΕΡΕΙΑΚΗΣ ΕΝΟΤΗΤΑΣ ΞΑΝΘΗΣ , ΔΙΕΥΘΥΝΣΗ ΑΓΡΟΤΙΚΗΣ ΟΙΚΟΝΟΜΙΑΣ & ΚΤΗΝΙΑΤΡΙΚΗΣ - ΤΜΗΜΑ ΚΤΗΝΙΑΤΡΙΚΗΣ	agrot.oikon@pamth.gov.gr	25413 50188
ΤΟΠΙΚΟ	ΚΥΒΕΡΝΗΤΙΚΟΙ ΚΑΙ ΗΜΙ-ΚΥΒΕΡΝΗΤΙΚΟΙ ΟΡΓΑΝΙΣΜΟΙ	ΠΕΡΙΦΕΡΕΙΑΚΗ ΕΝΟΤΗΤΑ ΞΑΝΘΗΣ, - ΔΙΕΥΘΥΝΣΗΠΕΡΙΒΑΛΛΟΝΤΟΣ ΚΑΙ ΧΩΡΙΚΟΥ ΣΧΕΔΙΑΣΜΟΥ, ΤΜΗΜΑ ΠΕΡΙΒΑΛΛΟΝΤΟΣ ΚΑΙ ΥΔΡΟΟΙΚΟΝΟΜΙΑΣ	dphs@pamth.gov.gr	2531350740
ΤΟΠΙΚΟ	ΚΥΒΕΡΝΗΤΙΚΟΙ ΚΑΙ ΗΜΙ-ΚΥΒΕΡΝΗΤΙΚΟΙ ΟΡΓΑΝΙΣΜΟΙ	ΠΕΡΙΦΕΡΕΙΑΚΗ ΕΝΟΤΗΤΑ ΞΑΝΘΗΣ - ΔΙΕΥΘΥΝΣΗΣ ΤΕΧΝΙΚΩΝ ΕΡΓΩΝ -ΤΜΗΜΑΔΟΜΩΝ ΠΕΡΙΒΑΛΛΟΝΤΟΣ	dte.xanthi@pamth.gov.gr	2541350331
ΤΟΠΙΚΟ	ΚΥΒΕΡΝΗΤΙΚΟΙ ΚΑΙ ΗΜΙ-ΚΥΒΕΡΝΗΤΙΚΟΙ ΟΡΓΑΝΙΣΜΟΙ	ΠΕΡΙΦΕΡΕΙΑΚΗ ΕΝΟΤΗΤΑ ΡΟΔΟΠΗΣ, ΔΙΕΥΘΥΝΣΗ ΑΓΡΟΤΙΚΗΣ ΟΙΚΟΝΟΜΙΑΣ ΚΑΙ ΚΤΗΝΙΑΤΡΙΚΗΣ - ΤΜΗΜΑ ΚΤΗΝΙΑΤΡΙΚΗΣ	daok@pamth.gov.gr	2531350417
ΤΟΠΙΚΟ	ΚΥΒΕΡΝΗΤΙΚΟΙ ΚΑΙ ΗΜΙ-ΚΥΒΕΡΝΗΤΙΚΟΙ ΟΡΓΑΝΙΣΜΟΙ	ΠΕΡΙΦΕΡΕΙΑΚΗ ΕΝΟΤΗΤΑ ΡΟΔΟΠΗΣ, ΔΙΕΥΘΥΝΣΗ ΑΓΡΟΤΙΚΗΣ ΟΙΚΟΝΟΜΙΑΣ ΚΑΙ ΚΤΗΝΙΑΤΡΙΚΗΣ - ΤΜΗΜΑ ΦΥΤΙΚΗΣ ΚΑΙ ΖΩΙΚΗΣ ΠΑΡΑΓΩΓΗΣ	daok@pamth.gov.gr	2531350417

ΕΠΙΠΕΔΟ	ΚΑΤΗΓΟΡΙΑ	ΟΝΟΜΑ	ΣΤΟΙΧΕΙΑ ΕΠΙΚΟΙΝΩΝΙΑΣ	
			EMAIL	ΤΗΛΕΦΩΝΟ
ΤΟΠΙΚΟ	ΚΥΒΕΡΝΗΤΙΚΟΙ ΚΑΙ ΗΜΙ-ΚΥΒΕΡΝΗΤΙΚΟΙ ΟΡΓΑΝΙΣΜΟΙ	ΠΕΡΙΦΕΡΕΙΑΚΗΣ ΕΝΟΤΗΤΑ ΡΟΔΟΠΗΣ, - ΔΙΕΥΘΥΝΣΗ ΔΗΜΟΣΙΑΣ ΥΓΕΙΑΣ & ΚΟΙΝΩΝΙΚΗΣ ΜΕΡΙΜΝΑΣ - ΤΜΗΜΑ ΠΕΡΙΒΑΛΛΟΝΤΙΚΗΣ ΥΓΙΕΙΝΗΣ ΚΑΙ ΥΓΕΙΟΝΟΜΙΚΟΥ ΕΛΕΓΧΟΥ	dygeia@pamth.gov.gr	25313 54103
ΤΟΠΙΚΟ	ΚΥΒΕΡΝΗΤΙΚΟΙ ΚΑΙ ΗΜΙ-ΚΥΒΕΡΝΗΤΙΚΟΙ ΟΡΓΑΝΙΣΜΟΙ	ΠΕΡΙΦΕΡΕΙΑΚΗΣ ΕΝΟΤΗΤΑΣ ΡΟΔΟΠΗΣ, - ΔΙΕΥΘΥΝΣΗ ΠΕΡΙΒΑΛΛΟΝΤΟΣ ΚΑΙ ΧΩΡΙΚΟΥ ΣΧΕΔΙΑΣΜΟΥ- ΤΜΗΜΑ ΠΕΡΙΒΑΛΛΟΝΤΟΣ ΚΑΙ ΥΔΡΟΟΙΚΟΝΟΜΙΑΣ	dphs@pamth.gov.gr	2531350740
ΤΟΠΙΚΟ	ΚΥΒΕΡΝΗΤΙΚΟΙ ΚΑΙ ΗΜΙ-ΚΥΒΕΡΝΗΤΙΚΟΙ ΟΡΓΑΝΙΣΜΟΙ	ΠΕΡΙΦΕΡΕΙΑΚΗ ΕΝΟΤΗΤΑΣ ΕΒΡΟΥ, ΔΙΕΥΘΥΝΣΗΣ ΔΗΜΟΣΙΑΣ ΥΓΕΙΑΣ & ΚΟΙΝΩΝΙΚΗΣ ΜΕΡΙΜΝΑΣ - ΤΜΗΜΑ ΠΕΡΙΒΑΛΛΟΝΤΙΚΗΣ ΥΓΙΕΙΝΗΣ ΚΑΙ ΥΓΕΙΟΝΟΜΙΚΟΥ ΕΛΕΓΧΟΥ	ygeia.evrou@pamth.gov.gr	2551355330
ΤΟΠΙΚΟ	ΚΥΒΕΡΝΗΤΙΚΟΙ ΚΑΙ ΗΜΙ-ΚΥΒΕΡΝΗΤΙΚΟΙ ΟΡΓΑΝΙΣΜΟΙ	ΠΕΡΙΦΕΡΕΙΑΚΗ ΕΝΟΤΗΤΑ ΕΒΡΟΥ, ΔΙΕΥΘΥΝΣΗ ΠΕΡΙΒΑΛΛΟΝΤΟΣ ΚΑΙ ΧΩΡΙΚΟΥ ΣΧΕΔΙΑΣΜΟΥ, ΤΜΗΜΑ ΠΕΡΙΒΑΛΛΟΝΤΟΣ ΚΑΙ ΥΔΡΟΟΙΚΟΝΟΜΙΑΣ	dphs@pamth.gov.gr	2531350740
ΤΟΠΙΚΟ	ΚΥΒΕΡΝΗΤΙΚΟΙ ΚΑΙ ΗΜΙ-ΚΥΒΕΡΝΗΤΙΚΟΙ ΟΡΓΑΝΙΣΜΟΙ	ΠΕΡΙΦΕΡΕΙΑΚΗΣ ΕΝΟΤΗΤΑΣ ΕΒΡΟΥ, ΔΙΕΥΘΥΝΣΗΣ ΑΓΡΟΤΙΚΗΣ ΟΙΚΟΝΟΜΙΑΣ & ΚΤΗΝΙΑΤΡΙΚΗΣ- ΤΜΗΜΑ ΚΤΗΝΙΑΤΡΙΚΗΣ	agroikon.evrou@pamth.gov.gr	25513 57155
ΤΟΠΙΚΟ	ΑΓΡΟΤΙΚΕΣ ΣΥΝΕΤΑΙΡΙΣΤΙΚΕΣ ΟΡΓΑΝΩΣΕΙΣ	ΕΝΩΣΗ ΑΓΡΟΤΙΚΩΝ ΣΥΝΕΤΑΙΡΙΣΜΩΝ ΔΙΔΥΜΟΤΕΙΧΟΥ	easdid@otenet.gr	2553023560, 2553022232, 2553026190
ΤΟΠΙΚΟ	ΑΓΡΟΤΙΚΕΣ ΣΥΝΕΤΑΙΡΙΣΤΙΚΕΣ ΟΡΓΑΝΩΣΕΙΣ	ΕΝΩΣΗ ΑΓΡΟΤΙΚΩΝ ΣΥΝΕΤΑΙΡΙΣΜΩΝ ΕΒΡΟΥ	easalex@axd-forthnet.gr	2551026371, 2551024830, 2551034169, 2551024829
ΤΟΠΙΚΟ	ΑΓΡΟΤΙΚΕΣ ΣΥΝΕΤΑΙΡΙΣΤΙΚΕΣ ΟΡΓΑΝΩΣΕΙΣ	ΕΝΩΣΗ ΑΓΡΟΤΙΚΩΝ ΣΥΝΕΤΑΙΡΙΣΜΩΝ ΞΑΝΘΗΣ	info@easxanthi.gr , easxanthi@xan.forthnet.gr	2541083044, 2541027022, 2541023252
ΤΟΠΙΚΟ	ΑΓΡΟΤΙΚΕΣ ΣΥΝΕΤΑΙΡΙΣΤΙΚΕΣ ΟΡΓΑΝΩΣΕΙΣ	ΕΝΩΣΗ ΑΓΡΟΤΙΚΩΝ ΣΥΝΕΤΑΙΡΙΣΜΩΝ ΟΡΕΣΤΙΑΔΑΣ	easorest@otenet.gr, stsakiris@easorest.gr	2552081430, 2552081435, 2552081434
ΤΟΠΙΚΟ	ΑΓΡΟΤΙΚΕΣ ΣΥΝΕΤΑΙΡΙΣΤΙΚΕΣ ΟΡΓΑΝΩΣΕΙΣ	ΕΝΩΣΗ ΑΓΡΟΤΙΚΩΝ ΣΥΝΕΤΑΙΡΙΣΜΩΝ ΡΟΔΟΠΗΣ		2531083822

ΕΠΙΠΕΔΟ	ΚΑΤΗΓΟΡΙΑ	ΟΝΟΜΑ	ΣΤΟΙΧΕΙΑ ΕΠΙΚΟΙΝΩΝΙΑΣ	
			EMAIL	ΤΗΛΕΦΩΝΟ
ΤΟΠΙΚΟ	ΑΓΡΟΤΙΚΕΣ ΣΥΝΕΤΑΙΡΙΣΤΙΚΕΣ ΟΡΓΑΝΩΣΕΙΣ	(Κ.Σ.Β.Β.Ε) ΚΤΗΝΟΤΡΟΦΙΚΟΣ ΣΥΝΕΤΑΙΡΙΣΜΟΣ ΒΟΥΒΑΛΟΤΡΟΦΩΝ ΒΟΡΕΙΑΣ ΕΛΛΑΔΑΣ	ksbbe@yahoo.gr info@greekwaterbuffalo.gr	2323032484 6977189697, 6942701307
ΤΟΠΙΚΟ	ΑΓΡΟΤΙΚΕΣ ΣΥΝΕΤΑΙΡΙΣΤΙΚΕΣ ΟΡΓΑΝΩΣΕΙΣ	ΕΝΩΣΗ ΓΑΛΑΚΤΟΚΟΜΙΚΩΝ ΣΥΝΕΤΑΙΡΙΣΜΩΝ ΔΡΑΜΑΣ - ΚΑΒΑΛΑΣ		2521032682
ΤΟΠΙΚΟ	ΑΛΙΕΥΤΙΚΟΙ ΣΥΝΕΤΑΙΡΙΣΜΟΙ	ΑΛΙΕΥΤΙΚΟΣ ΣΥΝΕΤΑΙΡΙΣΜΟΣ ΒΙΣΤΩΝΙΔΟΣ & ΒΙΣΤΩΝΙΚΟΥ ΚΟΛΠΟΥ "Ο ΑΓΙΟΣ ΝΙΚΟΛΑΟΣ"		2541096703
ΤΟΠΙΚΟ	ΑΛΙΕΥΤΙΚΟΙ ΣΥΝΕΤΑΙΡΙΣΜΟΙ	ΑΛΙΕΥΤΙΚΟΣ ΣΥΝΕΤΑΙΡΙΣΜΟΣ ΛΙΜΝΟΘΑΛΑΣΣΩΝ ΝΕΣΤΟΥ (ΚΕΡΑΜΩΤΗΣ)		2591051229
ΤΟΠΙΚΟ	ΑΛΙΕΥΤΙΚΟΙ ΣΥΝΕΤΑΙΡΙΣΜΟΙ	ΑΛΙΕΥΤΙΚΟΣ ΣΥΝΕΤΑΙΡΙΣΜΟΣ ΟΣΤΡΑΚΟΚΑΛΛΙΕΡΓΗΤΩΝ ΡΟΔΟΠΗΣ (ΒΙΣΤΩΝΙΚΟΣ ΟΡΜΟΣ)	paptsikism@gmail.com	6979878513
ΤΟΠΙΚΟ	ΔΕΥΑ	ΣΑΠΩΝ		2532023388
ΤΟΠΙΚΟ	ΑΓΡΟΤΙΚΕΣ ΣΥΝΕΤΑΙΡΙΣΤΙΚΕΣ ΟΡΓΑΝΩΣΕΙΣ	ΤΟΕΒ Κ. Αγρού - Φωτολίβους	organismos_toeb@yahoo.gr	2521096223
ΤΟΠΙΚΟ	ΑΓΡΟΤΙΚΕΣ ΣΥΝΕΤΑΙΡΙΣΤΙΚΕΣ ΟΡΓΑΝΩΣΕΙΣ	ΤΟΕΒ Κουδουνίων & Νοτίου Δράμας	-	2521034166
ΤΟΠΙΚΟ	ΑΓΡΟΤΙΚΕΣ ΣΥΝΕΤΑΙΡΙΣΤΙΚΕΣ ΟΡΓΑΝΩΣΕΙΣ	ΤΟΕΒ Ν. Αμισού	-	2521036624
ΤΟΠΙΚΟ	ΑΓΡΟΤΙΚΕΣ ΣΥΝΕΤΑΙΡΙΣΤΙΚΕΣ ΟΡΓΑΝΩΣΕΙΣ	ΤΟΕΒ Ρέμβης	stefpanagiotis@gmail.com	2521033595
ΤΟΠΙΚΟ	ΑΓΡΟΤΙΚΕΣ ΣΥΝΕΤΑΙΡΙΣΤΙΚΕΣ ΟΡΓΑΝΩΣΕΙΣ	ΤΟΕΒ Σιταγρών - Μυλοποτάμου	tasoschatzigiannis@gmail.com	2521095287

ΕΠΙΠΕΔΟ	ΚΑΤΗΓΟΡΙΑ	ΟΝΟΜΑ	ΣΤΟΙΧΕΙΑ ΕΠΙΚΟΙΝΩΝΙΑΣ	
			EMAIL	ΤΗΛΕΦΩΝΟ
ΤΟΠΙΚΟ	ΑΓΡΟΤΙΚΕΣ ΣΥΝΕΤΑΙΡΙΣΤΙΚΕΣ ΟΡΓΑΝΩΣΕΙΣ	ΤΟΕΒ Λεκανοπεδίου - Κ. Νευροκοπίου	toebnev@otenet.gr	2523022972
ΤΟΠΙΚΟ	ΑΓΡΟΤΙΚΕΣ ΣΥΝΕΤΑΙΡΙΣΤΙΚΕΣ ΟΡΓΑΝΩΣΕΙΣ	ΤΟΕΒ Βορ. Περιοχής Άρδα	toev82@otenet.gr	2556051227
ΤΟΠΙΚΟ	ΑΓΡΟΤΙΚΕΣ ΣΥΝΕΤΑΙΡΙΣΤΙΚΕΣ ΟΡΓΑΝΩΣΕΙΣ	ΤΟΕΒ Νοτ. Περιοχής Άρδα	toevnpa@otenet.gr	2552094350
ΤΟΠΙΚΟ	ΑΓΡΟΤΙΚΕΣ ΣΥΝΕΤΑΙΡΙΣΤΙΚΕΣ ΟΡΓΑΝΩΣΕΙΣ	ΤΟΕΒ Νεοχωρίου - Βάλτου - Στέρνας	toebneox@otenet.gr	2552092283
ΤΟΠΙΚΟ	ΑΓΡΟΤΙΚΕΣ ΣΥΝΕΤΑΙΡΙΣΤΙΚΕΣ ΟΡΓΑΝΩΣΕΙΣ	ΤΟΕΒ Ωοειδούς	toebooid@otenet.gr	2552027544
ΤΟΠΙΚΟ	ΑΓΡΟΤΙΚΕΣ ΣΥΝΕΤΑΙΡΙΣΤΙΚΕΣ ΟΡΓΑΝΩΣΕΙΣ	ΤΟΕΒ Ερυθροποτάμου	-	2553051356
ΤΟΠΙΚΟ	ΑΓΡΟΤΙΚΕΣ ΣΥΝΕΤΑΙΡΙΣΤΙΚΕΣ ΟΡΓΑΝΩΣΕΙΣ	ΤΟΕΒ Διδυμότειχου	-	2553023234
ΤΟΠΙΚΟ	ΑΓΡΟΤΙΚΕΣ ΣΥΝΕΤΑΙΡΙΣΤΙΚΕΣ ΟΡΓΑΝΩΣΕΙΣ	ΤΟΕΒ Λαβάρων	-	2553031272
ΤΟΠΙΚΟ	ΑΓΡΟΤΙΚΕΣ ΣΥΝΕΤΑΙΡΙΣΤΙΚΕΣ ΟΡΓΑΝΩΣΕΙΣ	ΤΟΕΒ Σουφλίου	-	2554022929
ΤΟΠΙΚΟ	ΑΓΡΟΤΙΚΕΣ ΣΥΝΕΤΑΙΡΙΣΤΙΚΕΣ ΟΡΓΑΝΩΣΕΙΣ	ΤΟΕΒ Κορνοφωλιάς	-	2554051269
ΤΟΠΙΚΟ	ΑΓΡΟΤΙΚΕΣ ΣΥΝΕΤΑΙΡΙΣΤΙΚΕΣ ΟΡΓΑΝΩΣΕΙΣ	ΤΟΕΒ Λαγυνών	staikakipas@hotmail.com	2554061227

ΕΠΙΠΕΔΟ	ΚΑΤΗΓΟΡΙΑ	ΟΝΟΜΑ	ΣΤΟΙΧΕΙΑ ΕΠΙΚΟΙΝΩΝΙΑΣ	
			EMAIL	ΤΗΛΕΦΩΝΟ
ΤΟΠΙΚΟ	ΑΓΡΟΤΙΚΕΣ ΣΥΝΕΤΑΙΡΙΣΤΙΚΕΣ ΟΡΓΑΝΩΣΕΙΣ	ΤΟΕΒ Τυχερού	toevtyxerou@gmail.com	2554041319
ΤΟΠΙΚΟ	ΑΓΡΟΤΙΚΕΣ ΣΥΝΕΤΑΙΡΙΣΤΙΚΕΣ ΟΡΓΑΝΩΣΕΙΣ	ΤΟΕΒ Πετάλου	-	2555031208
ΤΟΠΙΚΟ	ΑΓΡΟΤΙΚΕΣ ΣΥΝΕΤΑΙΡΙΣΤΙΚΕΣ ΟΡΓΑΝΩΣΕΙΣ	ΤΟΕΒ Φερών Πέπλου	toebferwnpeplou14@yahoo.gr	2555022170
ΤΟΠΙΚΟ	ΑΓΡΟΤΙΚΕΣ ΣΥΝΕΤΑΙΡΙΣΤΙΚΕΣ ΟΡΓΑΝΩΣΕΙΣ	ΤΟΕΒ Μάκρης	-	2551071080
ΤΟΠΙΚΟ	ΑΓΡΟΤΙΚΕΣ ΣΥΝΕΤΑΙΡΙΣΤΙΚΕΣ ΟΡΓΑΝΩΣΕΙΣ	ΤΟΕΒ Λυκόφης	-	-
ΤΟΠΙΚΟ	ΑΓΡΟΤΙΚΕΣ ΣΥΝΕΤΑΙΡΙΣΤΙΚΕΣ ΟΡΓΑΝΩΣΕΙΣ	ΤΟΕΒ Χρυσούπολης	-	2591022203
ΤΟΠΙΚΟ	ΑΓΡΟΤΙΚΕΣ ΣΥΝΕΤΑΙΡΙΣΤΙΚΕΣ ΟΡΓΑΝΩΣΕΙΣ	ΤΟΕΒ Χρυσοχωρίου	-	2591061223
ΤΟΠΙΚΟ	ΑΓΡΟΤΙΚΕΣ ΣΥΝΕΤΑΙΡΙΣΤΙΚΕΣ ΟΡΓΑΝΩΣΕΙΣ	ΤΟΕΒ Θαλασσιά - Κρεμαστή	-	2541093347
ΤΟΠΙΚΟ	ΑΓΡΟΤΙΚΕΣ ΣΥΝΕΤΑΙΡΙΣΤΙΚΕΣ ΟΡΓΑΝΩΣΕΙΣ	ΤΟΕΒ Ιάσμου 'Η ΔΗΜΗΤΡΑ'	-	2534022038
ΤΟΠΙΚΟ	ΑΛΛΟΙ ΟΡΓΑΝΙΣΜΟΙ	Ινστιτούτο Καταναλωτών Ξάνθης	inkaxanthi@yahoo.gr	6980430009
ΤΟΠΙΚΟ	ΑΛΛΟΙ ΟΡΓΑΝΙΣΜΟΙ	Ένωση Καταναλωτών Ροδόπης	enka_rodopis@yahoo.gr	25310 35222,23510 92000,25310 20011
ΤΟΠΙΚΟ	ΑΛΛΟΙ ΟΡΓΑΝΙΣΜΟΙ	Ένωση Προστασίας Καταναλωτών Έβρου	epkerrou@hotmail.com	2551023206
ΤΟΠΙΚΟ	ΔΗΜΟΙ	Δήμος Αβδήρων	info@avdera.gr	2541352555

ΕΠΙΠΕΔΟ	ΚΑΤΗΓΟΡΙΑ	ΟΝΟΜΑ	ΣΤΟΙΧΕΙΑ ΕΠΙΚΟΙΝΩΝΙΑΣ	
			EMAIL	ΤΗΛΕΦΩΝΟ
		Δήμος Αβδήρων - ΤΕΧΝΙΚΗ ΥΠΗΡΕΣΙΑ		2541352450
ΤΟΠΙΚΟ	ΔΗΜΟΙ	Δήμος Αλεξανδρούπολης ΓΡΑΜΜΑΤΕΙΑ ΔΗΜΑΡΧΟΥ	info@alexpolis.gr	25510 64100
ΤΟΠΙΚΟ	ΔΗΜΟΙ	Δήμος Αλεξανδρούπολης ΤΕΧΝΙΚΗ ΥΠΗΡΕΣΙΑ		2551350111
ΤΟΠΙΚΟ	ΔΗΜΟΙ	Δήμος Αρριανών ΓΡΑΜΜΑΤΕΙΑ ΔΗΜΑΡΧΟΥ	filyra@0924.syzefxis.gov.gr	2531352800
ΤΟΠΙΚΟ	ΔΗΜΟΙ	Δήμος Αρριανών ΤΕΧΝΙΚΗ ΥΠΗΡΕΣΙΑ		2532350210
ΤΟΠΙΚΟ	ΔΗΜΟΙ	Δήμος ΔιδυμοτείχουΓΡΑΜΜΑΤΕΙΑ ΔΗΜΑΡΧΟΥ	mayor@didymoteicho.gr	2553 3 50601-2
ΤΟΠΙΚΟ	ΔΗΜΟΙ	Δήμος ΔιδυμοτείχουΤΕΧΝΙΚΗ ΥΠΗΡΕΣΙΑ		2553351346
ΤΟΠΙΚΟ	ΔΗΜΟΙ	Δήμος Ιάσμου - ΓΡΑΜΜΑΤΕΙΑ ΔΗΜΑΡΧΟΥ	politis@iasmos.gr	2534350100, 2534350101
ΤΟΠΙΚΟ	ΔΗΜΟΙ	Δήμος Ιάσμου -ΤΕΧΝΙΚΗ ΥΠΗΡΕΣΙΑ		2531352621
ΤΟΠΙΚΟ	ΔΗΜΟΙ	Δήμος Κομοτηνής -ΓΡΑΜΜΑΤΕΙΑ ΔΗΜΑΡΧΟΥ	gdkomot@otenet.gr	2531352411
ΤΟΠΙΚΟ	ΔΗΜΟΙ	Δήμος Κομοτηνής -ΤΕΧΝΙΚΗ ΥΠΗΡΕΣΙΑ	d.passou@komotini.gr	2531352422-423
ΤΟΠΙΚΟ	ΔΗΜΟΙ	Δήμος Μαρωνείας - Σαππών -ΓΡΑΜΜΑΤΕΙΑ ΔΗΜΑΡΧΟΥ	gd.maroneias-sapon@0873.syzefxis.gov.gr	2532350100
ΤΟΠΙΚΟ	ΔΗΜΟΙ	Δήμος Μαρωνείας - Σαππών -ΤΕΧΝΙΚΗ ΥΠΗΡΕΣΙΑ	zervoulis@0873.syzefxis.gov.gr	2532350119
ΤΟΠΙΚΟ	ΔΗΜΟΙ	Δήμος Μύκης -ΤΕΧΝΙΚΗ ΥΠΗΡΕΣΙΑ		2541352326
ΤΟΠΙΚΟ	ΔΗΜΟΙ	Δήμος Μύκης -ΓΡΑΜΜΑΤΕΙΑ ΔΗΜΑΡΧΟΥ	info@dimosmykis.gr	2541352300
ΤΟΠΙΚΟ	ΔΗΜΟΙ	Δήμος Ξάνθης ΓΡΑΜΜΑΤΕΙΑ ΔΗΜΑΡΧΟΥ	dimarxos@cityofxanthi.gr	25413-50810 - 25410-76392
ΤΟΠΙΚΟ	ΔΗΜΟΙ	Δήμος Ξάνθης ΤΕΧΝΙΚΗ ΥΠΗΡΕΣΙΑ	dty@cityofxanthi.gr	2541022332
ΤΟΠΙΚΟ	ΔΗΜΟΙ	Δήμος Ορεστιάδας -ΓΡΑΜΜΑΤΕΙΑ ΔΗΜΑΡΧΟΥ	info@orestiada.gr	2552350300
ΤΟΠΙΚΟ	ΔΗΜΟΙ	Δήμος Ορεστιάδας -ΤΕΧΝΙΚΗ ΥΠΗΡΕΣΙΑ		2552350345
ΤΟΠΙΚΟ	ΔΗΜΟΙ	Δήμος Σαμοθράκης -ΓΡΑΜΜΑΤΕΙΑ ΔΗΜΑΡΧΟΥ	dim@samothraki.gr	2551350803
ΤΟΠΙΚΟ	ΔΗΜΟΙ	Δήμος Σαμοθράκης -ΤΕΧΝΙΚΗ ΥΠΗΡΕΣΙΑ		2551042195,41218
ΤΟΠΙΚΟ	ΔΗΜΟΙ	Δήμος Σουφλίου -ΓΡΑΜΜΑΤΕΙΑ ΔΗΜΑΡΧΟΥ	dim@0890.syzefxis.gov.gr	2554 3 50101
ΤΟΠΙΚΟ	ΔΗΜΟΙ	Δήμος Σουφλίου -ΤΕΧΝΙΚΗ ΥΠΗΡΕΣΙΑ		2554 3 50131 / 2554 3 50130 / 2554 3 50123
ΤΟΠΙΚΟ	ΔΗΜΟΙ	Δήμος Τοπείρου -ΓΡΑΜΜΑΤΕΙΑ ΔΗΜΑΡΧΟΥ	info@topeiros.gr	2541352613

ΕΠΙΠΕΔΟ	ΚΑΤΗΓΟΡΙΑ	ΟΝΟΜΑ	ΣΤΟΙΧΕΙΑ ΕΠΙΚΟΙΝΩΝΙΑΣ	
			EMAIL	ΤΗΛΕΦΩΝΟ
ΤΟΠΙΚΟ	ΔΗΜΟΙ	Δήμος Τοπείρου -ΤΕΧΝΙΚΗ ΥΠΗΡΕΣΙΑ		2541068471
ΤΟΠΙΚΟ	ΔΗΜΟΤΙΚΕΣ ΕΠΙΧΕΙΡΗΣΕΙΣ	ΑΝΑΠΤΥΞΙΑΚΗ ΚΑΒΑΛΑΣ Α.Ε.	anka@ankavala.gr	2510 620 459
ΤΟΠΙΚΟ	ΔΗΜΟΤΙΚΕΣ ΕΠΙΧΕΙΡΗΣΕΙΣ	Αναπτυξιακή Εταιρεία Έβρου (ΑΝ.Ε.Ε.) Α.Ε.	anee@otenet.gr	25510-21910
ΤΟΠΙΚΟ	ΔΗΜΟΤΙΚΕΣ ΕΠΙΧΕΙΡΗΣΕΙΣ	Αναπτυξιακή Ροδόπης & ΞΑΝΘΗΣ - Ανώνυμη Εταιρεία Ο.Τ.Α.	anro@anro.gr	25310 34071-2
ΤΟΠΙΚΟ	ΔΗΜΟΤΙΚΕΣ ΕΠΙΧΕΙΡΗΣΕΙΣ	Εθνική Αναπτυξιακή Εταιρεία Β. Ελλάδος	desm-123@otenet.gr	2531034695
ΤΟΠΙΚΟ	ΔΗΜΟΤΙΚΕΣ ΕΠΙΧΕΙΡΗΣΕΙΣ	Δημοτική Επιχείρηση Ύδρευσης & Αποχέτευσης Αβδήρων	gio.apostolidis@gmail.com	25413/52585
ΤΟΠΙΚΟ	ΔΗΜΟΤΙΚΕΣ ΕΠΙΧΕΙΡΗΣΕΙΣ	Δημοτική Επιχείρηση Ύδρευσης & Αποχέτευσης Αλεξανδρούπολης	gendirector@deyaalex.gr	25510-31398
ΤΟΠΙΚΟ	ΔΗΜΟΤΙΚΕΣ ΕΠΙΧΕΙΡΗΣΕΙΣ	Δημοτική Επιχείρηση Ύδρευσης & Αποχέτευσης Διδυμοτείχου	info@didymoteicho.gr	2553 3 50602
ΤΟΠΙΚΟ	ΔΗΜΟΤΙΚΕΣ ΕΠΙΧΕΙΡΗΣΕΙΣ	Δημοτική Επιχείρηση Ύδρευσης & Αποχέτευσης Θάσου	protokollo@deyathassou.gr	25930 24025 - 26
ΤΟΠΙΚΟ	ΔΗΜΟΤΙΚΕΣ ΕΠΙΧΕΙΡΗΣΕΙΣ	Δημοτική Επιχείρηση Ύδρευσης & Αποχέτευσης Κομοτηνής	pelates@deyakom.gr	2531032981
ΤΟΠΙΚΟ	ΔΗΜΟΤΙΚΕΣ ΕΠΙΧΕΙΡΗΣΕΙΣ	Δημοτική Επιχείρηση Ύδρευσης & Αποχέτευσης Ξάνθης	deyax@deyaxanthis.gr	2541020100
ΤΟΠΙΚΟ	ΔΗΜΟΤΙΚΕΣ ΕΠΙΧΕΙΡΗΣΕΙΣ	Δημοτική Επιχείρηση Ύδρευσης & Αποχέτευσης Ορεστιάδας	deyaor@otenet.gr	25520 81880
ΤΟΠΙΚΟ	ΔΗΜΟΤΙΚΕΣ ΕΠΙΧΕΙΡΗΣΕΙΣ	Δημοτική Επιχείρηση Ύδρευσης & Αποχέτευσης Νέστου	deyan@deyanestou.gr	2591022261
ΤΟΠΙΚΟ	ΔΗΜΟΤΙΚΕΣ ΕΠΙΧΕΙΡΗΣΕΙΣ	Δημοτική Επιχείρηση Ύδρευσης & Αποχέτευσης Καβάλας	ty@deyakav.gr	2514400103, 2510620350
ΤΟΠΙΚΟ	ΔΗΜΟΤΙΚΕΣ ΕΠΙΧΕΙΡΗΣΕΙΣ	Ανώνυμη Εταιρεία Διαχείρισης Απορριμάτων Ανατολικής Μακεδονίας Θράκης Α.Ε. (ΔΙ.Α.Α.ΜΑ.Θ. Α.Ε.)	info@diaamath.gr	25310 81400, 81690
ΤΟΠΙΚΟ	ΔΗΜΟΤΙΚΕΣ ΕΠΙΧΕΙΡΗΣΕΙΣ	Δημοτική Επιχείρηση Τοπικής Ανάπτυξης Τοπειρού (Δ.Ε.Τ.Α.) Ξάνθης		2541093292, 2541093293

ΕΠΙΠΕΔΟ	ΚΑΤΗΓΟΡΙΑ	ΟΝΟΜΑ	ΣΤΟΙΧΕΙΑ ΕΠΙΚΟΙΝΩΝΙΑΣ	
			EMAIL	ΤΗΛΕΦΩΝΟ
ΤΟΠΙΚΟ	ΔΗΜΟΤΙΚΕΣ ΕΠΙΧΕΙΡΗΣΕΙΣ	Δημοτική Επιχείρηση Τοπικής Ανάπτυξης Τυχερού (Δ.Ε.Τ.Α.)		2554041209, 2554041789
ΤΟΠΙΚΟ	ΔΗΜΟΤΙΚΕΣ ΕΠΙΧΕΙΡΗΣΕΙΣ	Δημοτική Επιχείρηση Τοπικής Ανάπτυξης Φερών (Δ.Ε.Τ.Α.) Έβρου		2555022211, 2555023123
ΤΟΠΙΚΟ	ΔΗΜΟΤΙΚΕΣ ΕΠΙΧΕΙΡΗΣΕΙΣ	Δημοτική Επιχείρηση Ανάπτυξης Αιγείρου Ροδόπης	-	2531097220
ΤΟΠΙΚΟ	ΔΗΜΟΤΙΚΕΣ ΕΠΙΧΕΙΡΗΣΕΙΣ	Δημοτική Επιχείρηση Ανάπτυξης Δήμου Αβδήρων Ξάνθης	-	2541051259
ΤΟΠΙΚΟ	ΔΗΜΟΤΙΚΕΣ ΕΠΙΧΕΙΡΗΣΕΙΣ	Δημοτική Επιχείρηση Ανάπτυξης Ιάσμου Ροδόπης (Δ.Ε.Α.Ι.)		2534022253, 2534024630
ΤΟΠΙΚΟ	ΔΗΜΟΤΙΚΕΣ ΕΠΙΧΕΙΡΗΣΕΙΣ	Δημοτική Επιχείρηση Ανάπτυξης Μαρωνείας (Δ.Ε.Α.Μ.) Ροδόπης		2533022948
ΤΟΠΙΚΟ	ΔΗΜΟΤΙΚΕΣ ΕΠΙΧΕΙΡΗΣΕΙΣ	Δημοτική Επιχείρηση Ανάπτυξης Ξάνθης (Δ.Ε.Α.Ξ.)	-	2541073640, 2541077564
ΤΟΠΙΚΟ	ΔΗΜΟΤΙΚΕΣ ΕΠΙΧΕΙΡΗΣΕΙΣ	Δημοτική Επιχείρηση Ανάπτυξης Σαμοθράκης		2551089270, 2551041533, 2551041584
ΤΟΠΙΚΟ	ΔΗΜΟΤΙΚΕΣ ΕΠΙΧΕΙΡΗΣΕΙΣ	Δημοτική Επιχείρηση Ανάπτυξης Σαπών (Δ.Ε.Α.Σ.) Ροδόπης		2532023270
ΤΟΠΙΚΟ	ΔΗΜΟΤΙΚΕΣ ΕΠΙΧΕΙΡΗΣΕΙΣ	ΑΜΙΓΗΣ ΔΗΜΟΤΙΚΗ ΕΠΙΧΕΙΡΗΣΗ ΑΝΑΠΤΥΞΗΣ ΔΗΜΟΥ ΜΥΚΗΣ (Α.Δ.Ε.Α.Μ.)	info@dimosmykis.gr	2541352300 2541352316
ΤΟΠΙΚΟ	ΔΗΜΟΤΙΚΕΣ ΕΠΙΧΕΙΡΗΣΕΙΣ	Διαδημοτική Επιχείρηση Λουτρών Τραϊανούπολης – Αλεξανδρούπολης (Δ.Ε.Λ.Τ.Α) Έβρου		2551061225, 2551026297
ΤΟΠΙΚΟ	ΔΗΜΟΤΙΚΕΣ ΕΠΙΧΕΙΡΗΣΕΙΣ	Κοινοτική Επιχείρηση Ανάπτυξης Αμβροσίας Ροδόπης		2531097004
ΤΟΠΙΚΟ	ΔΗΜΟΤΙΚΕΣ ΕΠΙΧΕΙΡΗΣΕΙΣ	Κοινοτική Επιχείρηση Ανάπτυξης Μικρού Δερείου Έβρου		2554031206, 2554031313
ΤΟΠΙΚΟ	ΔΗΜΟΤΙΚΕΣ ΕΠΙΧΕΙΡΗΣΕΙΣ	ΔΗΜΟΣΥΝΕΤΑΙΡΙΣΤΙΚΗ ΕΤΑΙΡΕΙΑ ΕΒΡΟΣ Α.Ε.	2554020090 2554020091 2554020092	dimossin@hol.gr
ΤΟΠΙΚΟ	ΔΗΜΟΤΙΚΕΣ ΕΠΙΧΕΙΡΗΣΕΙΣ	ΔΗΜΟΤΙΚΑ ΣΦΑΓΕΙΑ ΣΑΠΩΝ (Δ.Σ.Σ.) Ν. ΡΟΔΟΠΗΣ	2532022344	-

ΕΠΙΠΕΔΟ	ΚΑΤΗΓΟΡΙΑ	ΟΝΟΜΑ	ΣΤΟΙΧΕΙΑ ΕΠΙΚΟΙΝΩΝΙΑΣ	
			EMAIL	ΤΗΛΕΦΩΝΟ
ΤΟΠΙΚΟ	ΔΗΜΟΤΙΚΕΣ ΕΠΙΧΕΙΡΗΣΕΙΣ	ΔΗΜΟΤΙΚΗ ΕΠΙΧΕΙΡΗΣΗ ΒΙΟΤΟΠΟΥ ΔΑΔΙΑΣ - ΣΟΥΦΛΙΟΥ	2554032263	dadia@otenet.gr
ΤΟΠΙΚΟ	ΔΗΜΟΤΙΚΕΣ ΕΠΙΧΕΙΡΗΣΕΙΣ	ΕΤΑΙΡΕΙΑ ΕΡΕΥΝΑΣ ΚΑΙ ΑΝΑΠΤΥΞΗΣ ΒΟΡΕΙΟΥ ΕΒΡΟΥ Α.Ε.	2552027900 2552081376 2552081343	eeabe@otenet.gr
ΤΟΠΙΚΟ	ΚΥΒΕΡΝΗΤΙΚΟΙ ΚΑΙ ΗΜΙ-ΚΥΒΕΡΝΗΤΙΚΟΙ ΟΡΓΑΝΙΣΜΟΙ	Θεματικός Αντιπεριφερειάρχης Αγροτικής Οικονομίας και Κτηνιατρικής	eufnik@otenet.gr	2541350115
ΤΟΠΙΚΟ	ΚΥΒΕΡΝΗΤΙΚΟΙ ΚΑΙ ΗΜΙ-ΚΥΒΕΡΝΗΤΙΚΟΙ ΟΡΓΑΝΙΣΜΟΙ	Θεματικός Αντιπεριφερειάρχης Ανάπτυξης και Διεθνών Σχέσεων	kostis.simitsis@gmail.com	2513-503429
ΤΟΠΙΚΟ	ΚΥΒΕΡΝΗΤΙΚΟΙ ΚΑΙ ΗΜΙ-ΚΥΒΕΡΝΗΤΙΚΟΙ ΟΡΓΑΝΙΣΜΟΙ	Θεματικός Αντιπεριφερειάρχης Υποδομών	xlithiropoulos@gmail.com	-
ΤΟΠΙΚΟ	ΚΥΒΕΡΝΗΤΙΚΟΙ ΚΑΙ ΗΜΙ-ΚΥΒΕΡΝΗΤΙΚΟΙ ΟΡΓΑΝΙΣΜΟΙ	Περιφερειακή Ενότητα Δράμας - Χωρικός Αντιπεριφερειάρχης	antidramas@pamth.gov.gr	2521351341, 2521351342, 2521032443
ΤΟΠΙΚΟ	ΚΥΒΕΡΝΗΤΙΚΟΙ ΚΑΙ ΗΜΙ-ΚΥΒΕΡΝΗΤΙΚΟΙ ΟΡΓΑΝΙΣΜΟΙ	Περιφερειακή Ενότητα Έβρου - Χωρικός Αντιπεριφερειάρχης	antipevrou@pamth.gov.gr	25510-36500
ΤΟΠΙΚΟ	ΚΥΒΕΡΝΗΤΙΚΟΙ ΚΑΙ ΗΜΙ-ΚΥΒΕΡΝΗΤΙΚΟΙ ΟΡΓΑΝΙΣΜΟΙ	Περιφερειακή Ενότητα Καβάλας - Χωρικός Αντιπεριφερειάρχης	antip-kavalas@pamth.gov.gr, alexispolitis@hotmail.com	2513-503265, 2510-291265, 2510-223175
ΤΟΠΙΚΟ	ΚΥΒΕΡΝΗΤΙΚΟΙ ΚΑΙ ΗΜΙ-ΚΥΒΕΡΝΗΤΙΚΟΙ ΟΡΓΑΝΙΣΜΟΙ	Περιφερειακή Ενότητα Ξάνθης - Χωρικός Αντιπεριφερειάρχης	antipxanthis@pamth.gov.gr	2541350111
ΤΟΠΙΚΟ	ΚΥΒΕΡΝΗΤΙΚΟΙ ΚΑΙ ΗΜΙ-ΚΥΒΕΡΝΗΤΙΚΟΙ ΟΡΓΑΝΙΣΜΟΙ	Διεύθυνση Αναδασώσεων Ανατολικής Μακεδονίας-Θράκης	da-amt@damt.gov.gr	2531071664
ΤΟΠΙΚΟ	ΚΥΒΕΡΝΗΤΙΚΟΙ ΚΑΙ ΗΜΙ-ΚΥΒΕΡΝΗΤΙΚΟΙ ΟΡΓΑΝΙΣΜΟΙ	Διεύθυνση Δασών Έβρου	ddas-evr@damt.gov.gr	2313309693

ΕΠΙΠΕΔΟ	ΚΑΤΗΓΟΡΙΑ	ΟΝΟΜΑ	ΣΤΟΙΧΕΙΑ ΕΠΙΚΟΙΝΩΝΙΑΣ	
			EMAIL	ΤΗΛΕΦΩΝΟ
ΤΟΠΙΚΟ	ΚΥΒΕΡΝΗΤΙΚΟΙ ΚΑΙ ΗΜΙ-ΚΥΒΕΡΝΗΤΙΚΟΙ ΟΡΓΑΝΙΣΜΟΙ	Διεύθυνση Δασών Ξάνθης	ddas-xan@damt.gov.gr	2313309710
ΤΟΠΙΚΟ	ΚΥΒΕΡΝΗΤΙΚΟΙ ΚΑΙ ΗΜΙ-ΚΥΒΕΡΝΗΤΙΚΟΙ ΟΡΓΑΝΙΣΜΟΙ	Διεύθυνση Δασών Ροδόπης	ddas-rod@damt.gov.gr	2531073673
ΤΟΠΙΚΟ	ΚΥΒΕΡΝΗΤΙΚΟΙ ΚΑΙ ΗΜΙ-ΚΥΒΕΡΝΗΤΙΚΟΙ ΟΡΓΑΝΙΣΜΟΙ	Δασαρχείο Αλεξανδρούπολης	das-ale@damt.gov.gr	2551026412, 2313309088
ΤΟΠΙΚΟ	ΚΥΒΕΡΝΗΤΙΚΟΙ ΚΑΙ ΗΜΙ-ΚΥΒΕΡΝΗΤΙΚΟΙ ΟΡΓΑΝΙΣΜΟΙ	Δασαρχείο Διδυμοτείχου	das-did@damt.gov.gr	2553022203
ΤΟΠΙΚΟ	ΚΥΒΕΡΝΗΤΙΚΟΙ ΚΑΙ ΗΜΙ-ΚΥΒΕΡΝΗΤΙΚΟΙ ΟΡΓΑΝΙΣΜΟΙ	Δασαρχείο Ξάνθης	das-xan@damt.gov.gr	2313309000
ΤΟΠΙΚΟ	ΚΥΒΕΡΝΗΤΙΚΟΙ ΚΑΙ ΗΜΙ-ΚΥΒΕΡΝΗΤΙΚΟΙ ΟΡΓΑΝΙΣΜΟΙ	Δασαρχείο Σουφλίου	das-sou@damt.gov.gr	2313309934, 2554022656
ΤΟΠΙΚΟ	ΚΥΒΕΡΝΗΤΙΚΟΙ ΚΑΙ ΗΜΙ-ΚΥΒΕΡΝΗΤΙΚΟΙ ΟΡΓΑΝΙΣΜΟΙ	Δασαρχείο Σταυρούπολης	das-sta@damt.gov.gr	2542022218
ΤΟΠΙΚΟ	ΚΥΒΕΡΝΗΤΙΚΟΙ ΚΑΙ ΗΜΙ-ΚΥΒΕΡΝΗΤΙΚΟΙ ΟΡΓΑΝΙΣΜΟΙ	Οργανισμός Λιμένα Αλεξανδρούπολης	secretary@ola-sa.gr	25510 26251
ΤΟΠΙΚΟ	ΚΥΒΕΡΝΗΤΙΚΟΙ ΚΑΙ ΗΜΙ-ΚΥΒΕΡΝΗΤΙΚΟΙ ΟΡΓΑΝΙΣΜΟΙ	ΠΕΡΙΦΕΡΕΙΑΚΗ ΕΝΟΤΗΤΑ ΞΑΝΘΗΣ, ΔΙΕΥΘΥΝΣΗΣ ΑΓΡΟΤΙΚΗΣ ΟΙΚΟΝΟΜΙΑΣ ΚΑΙ ΚΤΗΝΙΑΤΡΙΚΗΣ, ΤΜΗΜΑ ΑΛΙΕΙΑΣ	agrot.oikon@pamth.gov.gr	2541350188
ΤΟΠΙΚΟ	ΚΥΒΕΡΝΗΤΙΚΟΙ ΚΑΙ ΗΜΙ-ΚΥΒΕΡΝΗΤΙΚΟΙ ΟΡΓΑΝΙΣΜΟΙ	ΠΕΡΙΦΕΡΕΙΑΚΗ ΕΝΟΤΗΤΑ ΡΟΔΟΠΗΣ- ΔΙΕΥΘΥΝΣΗΣ ΑΓΡΟΤΙΚΗΣ ΟΙΚΟΝΟΜΙΑΣ ΚΑΙ ΚΤΗΝΙΑΤΡΙΚΗΣ, ΤΜΗΜΑ ΑΛΙΕΙΑΣ	daok@pamth.gov.gr	2531350417
ΤΟΠΙΚΟ	ΚΥΒΕΡΝΗΤΙΚΟΙ ΚΑΙ ΗΜΙ-ΚΥΒΕΡΝΗΤΙΚΟΙ ΟΡΓΑΝΙΣΜΟΙ	ΠΕΡΙΦΕΡΕΙΑΚΗ ΕΝΟΤΗΤΑ ΕΒΡΟΥ- ΔΙΕΥΘΥΝΣΗΣ ΑΓΡΟΤΙΚΗΣ ΟΙΚΟΝΟΜΙΑΣ ΚΑΙ ΚΤΗΝΙΑΤΡΙΚΗΣ - ΤΜΗΜΑ ΑΛΙΕΙΑΣ	daokkavalas@pamth.gov.gr	2551357155

ΕΠΙΠΕΔΟ	ΚΑΤΗΓΟΡΙΑ	ΟΝΟΜΑ	ΣΤΟΙΧΕΙΑ ΕΠΙΚΟΙΝΩΝΙΑΣ	
			EMAIL	ΤΗΛΕΦΩΝΟ
ΤΟΠΙΚΟ	ΚΥΒΕΡΝΗΤΙΚΟΙ ΚΑΙ ΗΜΙ-ΚΥΒΕΡΝΗΤΙΚΟΙ ΟΡΓΑΝΙΣΜΟΙ	ΠΕΡΙΦΕΡΕΙΑΚΗ ΕΝΟΤΗΤΑΣ ΟΡΕΣΤΙΑΔΑΣ -ΔΙΕΥΘΥΝΣΗΣ ΑΓΡΟΤΙΚΗΣ ΟΙΚΟΝΟΜΙΑΣ ΚΑΙ ΚΤΗΝΙΑΤΡΙΚΗΣ - ΤΜΗΜΑ ΑΛΙΕΙΑΣ	agroikon.orestiada@pamth.gov.gr	2552027946
ΤΟΠΙΚΟ	ΚΥΒΕΡΝΗΤΙΚΟΙ ΚΑΙ ΗΜΙ-ΚΥΒΕΡΝΗΤΙΚΟΙ ΟΡΓΑΝΙΣΜΟΙ	ΠΕΡΙΦΕΡΕΙΑΚΗ ΕΝΟΤΗΤΑ ΞΑΝΘΗΣ- ΔΙΕΥΘΥΝΣΗ ΑΓΡΟΤΙΚΗΣ ΟΙΚΟΝΟΜΙΑΣ ΚΑΙ ΚΤΗΝΙΑΤΡΙΚΗΣ- ΤΜΗΜΑ ΠΟΙΟΤΙΚΟΥΦΥΤΟΫΓΕΙΟΝΟΜΙΚΟΥ ΕΛΕΓΧΟΥ	agrot.oikon@pamth.gov.gr	2541350188
ΤΟΠΙΚΟ	ΚΥΒΕΡΝΗΤΙΚΟΙ ΚΑΙ ΗΜΙ-ΚΥΒΕΡΝΗΤΙΚΟΙ ΟΡΓΑΝΙΣΜΟΙ	ΠΕΡΙΦΕΡΕΙΑΚΗ ΕΝΟΤΗΤΑ ΡΟΔΟΠΗΣ- ΔΙΕΥΘΥΝΣΗ ΑΓΡΟΤΙΚΗΣ ΟΙΚΟΝΟΜΙΑΣ ΚΑΙ ΚΤΗΝΙΑΤΡΙΚΗΣ- ΤΜΗΜΑ ΠΟΙΟΤΙΚΟΥΦΥΤΟΫΓΕΙΟΝΟΜΙΚΟΥ ΕΛΕΓΧΟΥ	daok@pamth.gov.gr	25313 50417
ΤΟΠΙΚΟ	ΚΥΒΕΡΝΗΤΙΚΟΙ ΚΑΙ ΗΜΙ-ΚΥΒΕΡΝΗΤΙΚΟΙ ΟΡΓΑΝΙΣΜΟΙ	ΠΕΡΙΦΕΡΕΙΑΚΗ ΕΝΟΤΗΤΑ ΕΒΡΟΥ- ΔΙΕΥΘΥΝΣΗ ΑΓΡΟΤΙΚΗΣ ΟΙΚΟΝΟΜΙΑΣ ΚΑΙ ΚΤΗΝΙΑΤΡΙΚΗΣ- ΤΜΗΜΑ ΠΟΙΟΤΙΚΟΥΦΥΤΟΫΓΕΙΟΝΟΜΙΚΟΥ ΕΛΕΓΧΟΥ	agroikon.evrou@pamth.gov.gr	25513 57155
ΤΟΠΙΚΟ	ΚΥΒΕΡΝΗΤΙΚΟΙ ΚΑΙ ΗΜΙ-ΚΥΒΕΡΝΗΤΙΚΟΙ ΟΡΓΑΝΙΣΜΟΙ	ΠΕΡΙΦΕΡΕΙΑΚΗ ΕΝΟΤΗΤΑ ΟΡΕΣΤΙΑΔΑΣ- ΔΙΕΥΘΥΝΣΗ ΑΓΡΟΤΙΚΗΣ ΟΙΚΟΝΟΜΙΑΣ ΚΑΙ ΚΤΗΝΙΑΤΡΙΚΗΣ- ΤΜΗΜΑ ΠΟΙΟΤΙΚΟΥΦΥΤΟΫΓΕΙΟΝΟΜΙΚΟΥ ΕΛΕΓΧΟΥ	agroikon.orestiada@pamth.gov.gr	25520 27946
ΤΟΠΙΚΟ	ΚΥΒΕΡΝΗΤΙΚΟΙ ΚΑΙ ΗΜΙ-ΚΥΒΕΡΝΗΤΙΚΟΙ ΟΡΓΑΝΙΣΜΟΙ	ΠΕΡΙΦΕΡΕΙΑΚΗ ΕΝΟΤΗΤΑ ΞΑΝΘΗΣ ΔΙΕΥΘΥΝΣΗ ΑΓΡΟΤΙΚΗΣ ΟΙΚΟΝΟΜΙΑΣ ΚΑΙ ΚΤΗΝΙΑΤΡΙΚΗΣ, ΤΜΗΜΑ ΦΥΤΙΚΗΣ & ΖΩΙΚΗΣ ΠΑΡΑΓΩΓΗΣ	agrot.oikon@pamth.gov.gr	2541350188
ΤΟΠΙΚΟ	ΚΥΒΕΡΝΗΤΙΚΟΙ ΚΑΙ ΗΜΙ-ΚΥΒΕΡΝΗΤΙΚΟΙ ΟΡΓΑΝΙΣΜΟΙ	ΠΕΡΙΦΕΡΕΙΑΚΗ ΕΝΟΤΗΤΑ ΡΟΔΟΠΗΣ ΔΙΕΥΘΥΝΣΗ ΑΓΡΟΤΙΚΗΣ ΟΙΚΟΝΟΜΙΑΣ ΚΑΙ ΚΤΗΝΙΑΤΡΙΚΗΣ, ΤΜΗΜΑ ΦΥΤΙΚΗΣ & ΖΩΙΚΗΣ ΠΑΡΑΓΩΓΗΣ	daok@pamth.gov.gr	25313 50417
ΤΟΠΙΚΟ	ΚΥΒΕΡΝΗΤΙΚΟΙ ΚΑΙ ΗΜΙ-ΚΥΒΕΡΝΗΤΙΚΟΙ ΟΡΓΑΝΙΣΜΟΙ	ΠΕΡΙΦΕΡΕΙΑΚΗ ΕΝΟΤΗΤΑ ΕΒΡΟΥ ΔΙΕΥΘΥΝΣΗ ΑΓΡΟΤΙΚΗΣ ΟΙΚΟΝΟΜΙΑΣ ΚΑΙ ΚΤΗΝΙΑΤΡΙΚΗΣ, ΤΜΗΜΑ ΦΥΤΙΚΗΣ & ΖΩΙΚΗΣ ΠΑΡΑΓΩΓΗΣ	agroikon.evrou@pamth.gov.gr	25513 57155
ΤΟΠΙΚΟ	ΚΥΒΕΡΝΗΤΙΚΟΙ ΚΑΙ ΗΜΙ-ΚΥΒΕΡΝΗΤΙΚΟΙ ΟΡΓΑΝΙΣΜΟΙ	ΠΕΡΙΦΕΡΕΙΑΚΗ ΕΝΟΤΗΤΑ ΟΡΕΣΤΙΑΔΑΣ ΔΙΕΥΘΥΝΣΗ ΑΓΡΟΤΙΚΗΣ ΟΙΚΟΝΟΜΙΑΣ ΚΑΙ ΚΤΗΝΙΑΤΡΙΚΗΣ, ΤΜΗΜΑ ΦΥΤΙΚΗΣ & ΖΩΙΚΗΣ ΠΑΡΑΓΩΓΗΣ	agroikon.orestiada@pamth.gov.gr	25520 27946
ΤΟΠΙΚΟ	ΚΥΒΕΡΝΗΤΙΚΟΙ ΚΑΙ ΗΜΙ-ΚΥΒΕΡΝΗΤΙΚΟΙ ΟΡΓΑΝΙΣΜΟΙ	ΠΕΡΙΦΕΡΕΙΑΚΗ ΕΝΟΤΗΤΑ ΞΑΝΘΗΣ - ΔΙΕΥΘΥΝΣΗΣ ΑΝΑΠΤΥΞΗΣ, ΤΜΗΜΑ ΧΟΡΗΓΗΣΗΣ ΑΔΕΙΩΝ ΑΝΑΠΤΥΞΗΣ, ΕΝΕΡΓΕΙΑΣ ΚΑΙ ΦΥΣΙΚΩΝ ΠΟΡΩΝ	anaptixis.xanthi@pamth.gov.gr	2541350359
ΤΟΠΙΚΟ	ΚΥΒΕΡΝΗΤΙΚΟΙ ΚΑΙ ΗΜΙ-ΚΥΒΕΡΝΗΤΙΚΟΙ ΟΡΓΑΝΙΣΜΟΙ	ΠΕΡΙΦΕΡΕΙΑΚΗ ΕΝΟΤΗΤΑ ΡΟΔΟΠΗΣ - ΔΙΕΥΘΥΝΣΗΣ ΑΝΑΠΤΥΞΗΣ, ΤΜΗΜΑ ΧΟΡΗΓΗΣΗΣ ΑΔΕΙΩΝ ΑΝΑΠΤΥΞΗΣ, ΕΝΕΡΓΕΙΑΣ ΚΑΙ ΦΥΣΙΚΩΝ ΠΟΡΩΝ	dianaptixis@pamth.gov.gr	2531354205

ΕΠΙΠΕΔΟ	ΚΑΤΗΓΟΡΙΑ	ΟΝΟΜΑ	ΣΤΟΙΧΕΙΑ ΕΠΙΚΟΙΝΩΝΙΑΣ	
			EMAIL	ΤΗΛΕΦΩΝΟ
ΤΟΠΙΚΟ	ΚΥΒΕΡΝΗΤΙΚΟΙ ΚΑΙ ΗΜΙ-ΚΥΒΕΡΝΗΤΙΚΟΙ ΟΡΓΑΝΙΣΜΟΙ	ΠΕΡΙΦΕΡΕΙΑΚΗ ΕΝΟΤΗΤΑ ΕΒΡΟΥ - ΔΙΕΥΘΥΝΣΗΣ ΑΝΑΠΤΥΞΗΣ, ΤΜΗΜΑ ΧΟΡΗΓΗΣΗΣ ΑΔΕΙΩΝ ΑΝΑΠΤΥΞΗΣ, ΕΝΕΡΓΕΙΑΣ ΚΑΙ ΦΥΣΙΚΩΝ ΠΟΡΩΝ	anaptixi.evrou@pamth.gov.gr	25513 50510
ΤΟΠΙΚΟ	ΚΥΒΕΡΝΗΤΙΚΟΙ ΚΑΙ ΗΜΙ-ΚΥΒΕΡΝΗΤΙΚΟΙ ΟΡΓΑΝΙΣΜΟΙ	(ΑΔΜΘ), ΔΑΣΑΡΧΕΙΟ ΔΡΑΜΑΣ ΤΗΣ ΓΕΝΙΚΗΣ ΔΙΕΥΘΥΝΣΗΣ ΔΑΣΩΝ ΚΑΙ ΑΓΡΟΤΙΚΩΝ ΥΠΟΘΕΣΕΩΝ	das-dra@damt.gov.gr	2313309947
ΤΟΠΙΚΟ	ΚΥΒΕΡΝΗΤΙΚΟΙ ΚΑΙ ΗΜΙ-ΚΥΒΕΡΝΗΤΙΚΟΙ ΟΡΓΑΝΙΣΜΟΙ	(ΑΔΜΘ), ΔΑΣΑΡΧΕΙΟ ΚΑΒΑΛΑΣ ΤΗΣ ΓΕΝΙΚΗΣ ΔΙΕΥΘΥΝΣΗΣ ΔΑΣΩΝ ΚΑΙ ΑΓΡΟΤΙΚΩΝ ΥΠΟΘΕΣΕΩΝ	das-kav@damt.gov.gr	2313309940
ΤΟΠΙΚΟ	ΚΥΒΕΡΝΗΤΙΚΟΙ ΚΑΙ ΗΜΙ-ΚΥΒΕΡΝΗΤΙΚΟΙ ΟΡΓΑΝΙΣΜΟΙ	(ΑΔΜΘ), ΔΙΕΥΘΥΝΣΗ ΔΑΣΩΝ ΔΡΑΜΑΣ ΤΗΣ ΔΙΕΥΘΥΝΣΗΣ ΣΥΝΤΟΝΙΣΜΟΥ ΚΑΙ ΕΠΙΘΕΩΡΗΣΗΣ ΔΑΣΩΝ ΤΗΣ ΓΕΝΙΚΗΣ ΔΙΕΥΘΥΝΣΗΣ ΔΑΣΩΝ ΚΑΙ ΑΓΡΟΤΙΚΩΝ ΥΠΟΘΕΣΕΩΝ	ddas-evr@damt.gov.gr	2313309870
ΤΟΠΙΚΟ	ΚΥΒΕΡΝΗΤΙΚΟΙ ΚΑΙ ΗΜΙ-ΚΥΒΕΡΝΗΤΙΚΟΙ ΟΡΓΑΝΙΣΜΟΙ	(ΑΔΜΘ), ΔΙΕΥΘΥΝΣΗ ΔΑΣΩΝ ΚΑΒΑΛΑΣ ΤΗΣ ΔΙΕΥΘΥΝΣΗΣ ΣΥΝΤΟΝΙΣΜΟΥ ΚΑΙ ΕΠΙΘΕΩΡΗΣΗΣ ΔΑΣΩΝ ΤΗΣ ΓΕΝΙΚΗΣ ΔΙΕΥΘΥΝΣΗΣ ΔΑΣΩΝ ΚΑΙ ΑΓΡΟΤΙΚΩΝ ΥΠΟΘΕΣΕΩΝ	ddas-kav@damt.gov.gr	2313309970
ΤΟΠΙΚΟ	ΚΥΒΕΡΝΗΤΙΚΟΙ ΚΑΙ ΗΜΙ-ΚΥΒΕΡΝΗΤΙΚΟΙ ΟΡΓΑΝΙΣΜΟΙ	(ΠΑΜΘ) ΠΕΡΙΦΕΡΕΙΑΚΗ ΕΝΟΤΗΤΑ ΔΡΑΜΑΣ, ΔΙΕΥΘΥΝΣΗ ΑΓΡΟΤΙΚΗΣ ΟΙΚΟΝΟΜΙΑΣ ΚΑΙ ΚΤΗΝΙΑΤΡΙΚΗΣ, ΤΜΗΜΑ ΑΛΙΕΙΑΣ	sofronidisk@pamth.gov.gr	2521351236
ΤΟΠΙΚΟ	ΚΥΒΕΡΝΗΤΙΚΟΙ ΚΑΙ ΗΜΙ-ΚΥΒΕΡΝΗΤΙΚΟΙ ΟΡΓΑΝΙΣΜΟΙ	(ΠΑΜΘ) ΠΕΡΙΦΕΡΕΙΑΚΗ ΕΝΟΤΗΤΑ ΚΑΒΑΛΑΣ, ΔΙΕΥΘΥΝΣΗ ΑΓΡΟΤΙΚΗΣ ΟΙΚΟΝΟΜΙΑΣ ΚΑΙ ΚΤΗΝΙΑΤΡΙΚΗΣ, ΤΜΗΜΑ ΑΛΙΕΙΑΣ	atheodoridoy@pamth.gov.gr,	2513503418
ΤΟΠΙΚΟ	ΚΥΒΕΡΝΗΤΙΚΟΙ ΚΑΙ ΗΜΙ-ΚΥΒΕΡΝΗΤΙΚΟΙ ΟΡΓΑΝΙΣΜΟΙ	(ΠΑΜΘ) ΠΕΡΙΦΕΡΕΙΑΚΗ ΕΝΟΤΗΤΑ ΚΑΒΑΛΑΣ, ΔΙΕΥΘΥΝΣΗ ΑΓΡΟΤΙΚΗΣ ΟΙΚΟΝΟΜΙΑΣ ΚΑΙ ΚΤΗΝΙΑΤΡΙΚΗΣ	daokkavalas@pamth.gov.gr	2513503463
ΤΟΠΙΚΟ	ΚΥΒΕΡΝΗΤΙΚΟΙ ΚΑΙ ΗΜΙ-ΚΥΒΕΡΝΗΤΙΚΟΙ ΟΡΓΑΝΙΣΜΟΙ	(ΠΑΜΘ) ΠΕΡΙΦΕΡΕΙΑΚΗ ΕΝΟΤΗΤΑ ΔΡΑΜΑΣ, ΔΙΕΥΘΥΝΣΗ ΤΕΧΝΙΚΩΝ ΕΡΓΩΝ, ΤΜΗΜΑ ΔΟΜΩΝ ΠΕΡΙΒΑΛΛΟΝΤΟΣ	kefalidoua@pamth.gov.gr	2521351420, 6977415632
ΤΟΠΙΚΟ	ΚΥΒΕΡΝΗΤΙΚΟΙ ΚΑΙ ΗΜΙ-ΚΥΒΕΡΝΗΤΙΚΟΙ ΟΡΓΑΝΙΣΜΟΙ	(ΠΑΜΘ) ΠΕΡΙΦΕΡΕΙΑΚΗ ΕΝΟΤΗΤΑ ΚΑΒΑΛΑΣ, ΔΙΕΥΘΥΝΣΗ ΤΕΧΝΙΚΩΝ ΕΡΓΩΝ, ΤΜΗΜΑ ΔΟΜΩΝ ΠΕΡΙΒΑΛΛΟΝΤΟΣ	i.nestoridis@pamth.gov.gr, dte.kavalas@pamth.gov.gr	2513503316

ΕΠΙΠΕΔΟ	ΚΑΤΗΓΟΡΙΑ	ΟΝΟΜΑ	ΣΤΟΙΧΕΙΑ ΕΠΙΚΟΙΝΩΝΙΑΣ	
			EMAIL	ΤΗΛΕΦΩΝΟ
ΤΟΠΙΚΟ	ΚΥΒΕΡΝΗΤΙΚΟΙ ΚΑΙ ΗΜΙ-ΚΥΒΕΡΝΗΤΙΚΟΙ ΟΡΓΑΝΙΣΜΟΙ	(ΠΑΜΘ) ΠΕΡΙΦΕΡΕΙΑΚΗ ΕΝΟΤΗΤΑΣ ΚΑΒΑΛΑΣ, ΔΙΕΥΘΥΝΣΗ ΑΓΡΟΤΙΚΗΣ ΟΙΚΟΝΟΜΙΑΣ ΚΑΙ ΚΤΗΝΙΑΤΡΙΚΗΣ	Thalia09@pamth.gov.gr, daokkavalas@pamth.gov.gr	2513503420, 2510291420
ΤΟΠΙΚΟ	ΚΥΒΕΡΝΗΤΙΚΟΙ ΚΑΙ ΗΜΙ-ΚΥΒΕΡΝΗΤΙΚΟΙ ΟΡΓΑΝΙΣΜΟΙ	(ΠΑΜΘ), ΠΕΡΙΦΕΡΕΙΑΚΗ ΕΝΟΤΗΤΑ ΔΡΑΜΑΣ, ΔΙΕΥΘΥΝΣΗ ΔΗΜΟΣΙΑΣ ΥΓΕΙΑΣ & ΚΟΙΝΩΝΙΚΗΣ ΜΕΡΙΜΝΑΣ, ΤΜΗΜΑ ΠΕΡΙΒΑΛΛΟΝΤΙΚΗΣ ΥΓΙΕΙΝΗΣ ΚΑΙ ΥΓΕΙΟΝΟΜΙΚΟΥ ΕΛΕΓΧΟΥ	giagkozidoua@pamth.gov.gr	2521351322
ΤΟΠΙΚΟ	ΚΥΒΕΡΝΗΤΙΚΟΙ ΚΑΙ ΗΜΙ-ΚΥΒΕΡΝΗΤΙΚΟΙ ΟΡΓΑΝΙΣΜΟΙ	(ΠΑΜΘ), ΠΕΡΙΦΕΡΕΙΑΚΗ ΕΝΟΤΗΤΑ ΚΑΒΑΛΑΣ, ΔΙΕΥΘΥΝΣΗ ΠΕΡΙΒΑΛΛΟΝΤΟΣ ΚΑΙ ΧΩΡΙΚΟΥ ΣΧΕΔΙΑΣΜΟΥ, ΤΜΗΜΑ ΠΕΡΙΒΑΛΛΟΝΤΟΣ ΚΑΙ ΥΔΡΟΟΙΚΟΝΟΜΙΑΣ	k.konstantinidou@pamth.gov.gr, tpy.kavalas@pamth.gov.gr	2513503452
ΤΟΠΙΚΟ	ΚΥΒΕΡΝΗΤΙΚΟΙ ΚΑΙ ΗΜΙ-ΚΥΒΕΡΝΗΤΙΚΟΙ ΟΡΓΑΝΙΣΜΟΙ	(ΠΑΜΘ), ΠΕΡΙΦΕΡΕΙΑΚΗ ΕΝΟΤΗΤΑ ΔΡΑΜΑΣ, ΔΙΕΥΘΥΝΣΗ ΑΓΡΟΤΙΚΗΣ ΟΙΚΟΝΟΜΙΑΣ ΚΑΙ ΚΤΗΝΙΑΤΡΙΚΗΣ, ΤΜΗΜΑ ΠΟΙΟΤΙΚΟΥ ΚΑΙ ΦΥΤΟΫΓΕΙΟΝΟΜΙΚΟΥ ΕΛΕΓΧΟΥ	sarigkolii@pamth.gov.gr	2521351244, 6975791269
ΤΟΠΙΚΟ	ΚΥΒΕΡΝΗΤΙΚΟΙ ΚΑΙ ΗΜΙ-ΚΥΒΕΡΝΗΤΙΚΟΙ ΟΡΓΑΝΙΣΜΟΙ	(ΠΑΘΜ), ΠΕΡΙΦΕΡΕΙΑΚΗΣ ΕΝΟΤΗΤΑ ΚΑΒΑΛΑΣ, ΔΙΕΥΘΥΝΣΗ ΑΓΡΟΤΙΚΗΣ ΟΙΚΟΝΟΜΙΑΣ ΚΑΙ ΚΤΗΝΙΑΤΡΙΚΗΣ, ΤΜΗΜΑ ΦΥΤΙΚΗΣ ΚΑΙ ΖΩΙΚΗΣ ΠΑΡΑΓΩΓΗΣ	akoulali@pamth.gov.gr	2513503414
ΤΟΠΙΚΟ	ΚΥΒΕΡΝΗΤΙΚΟΙ ΚΑΙ ΗΜΙ-ΚΥΒΕΡΝΗΤΙΚΟΙ ΟΡΓΑΝΙΣΜΟΙ	(ΠΑΜΘ), ΠΕΡΙΦΕΡΕΙΑΚΗ ΕΝΟΤΗΤΑ ΔΡΑΜΑΣ, ΔΙΕΥΘΥΝΣΗ ΑΝΑΠΤΥΞΗΣ, ΤΜΗΜΑ ΧΟΡΗΓΗΣΗΣ ΑΔΕΙΩΝ ΑΝΑΠΤΥΞΗΣ, ΕΝΕΡΓΕΙΑΣ ΚΑΙ ΦΥΣΙΚΩΝ ΠΟΡΩΝ	sitar@pamth.gov.gr	2521351411, 6945040422
ΤΟΠΙΚΟ	ΚΥΒΕΡΝΗΤΙΚΟΙ ΚΑΙ ΗΜΙ-ΚΥΒΕΡΝΗΤΙΚΟΙ ΟΡΓΑΝΙΣΜΟΙ	(ΠΑΜΘ), ΠΕΡΙΦΕΡΕΙΑΚΗ ΕΝΟΤΗΤΑ ΚΑΒΑΛΑΣ, ΔΙΕΥΘΥΝΣΗ ΑΝΑΠΤΥΞΗΣ, ΤΜΗΜΑ ΧΟΡΗΓΗΣΗΣ ΑΔΕΙΩΝ ΑΝΑΠΤΥΞΗΣ, ΕΝΕΡΓΕΙΑΣ ΚΑΙ ΦΥΣΙΚΩΝ ΠΟΡΩΝ	manoliskon@pamth.gov.gr	2513503554
ΤΟΠΙΚΟ	ΜΗ ΚΥΒΕΡΝΗΤΙΚΟΙ ΟΡΓΑΝΙΣΜΟΙ	Οικολογική Εταιρεία Έβρου	evrooikologika@yahoo.gr	25510-23206, 6974215440, 6974793676
ΤΟΠΙΚΟ	ΜΗ ΚΥΒΕΡΝΗΤΙΚΟΙ ΟΡΓΑΝΙΣΜΟΙ	Οικολογική Ομάδα Ροδόπης	dkomot@otenet.gr , oikorodopi@oikorodopi.gr	25310-32061, 25310-71298, 25310-22666
ΤΟΠΙΚΟ	ΜΜΕ/ΡΑΔΙΟΦΩΝΙΚΟΙ ΣΤΑΘΜΟΙ	Heat Radio 88,3 FM	info@heatradio.gr	2551081883
ΤΟΠΙΚΟ	ΜΜΕ/ΡΑΔΙΟΦΩΝΙΚΟΙ ΣΤΑΘΜΟΙ	Σουφλί 92,6	radio926@otenet.gr	2554041921

ΕΠΙΠΕΔΟ	ΚΑΤΗΓΟΡΙΑ	ΟΝΟΜΑ	ΣΤΟΙΧΕΙΑ ΕΠΙΚΟΙΝΩΝΙΑΣ	
			EMAIL	ΤΗΛΕΦΩΝΟ
ΤΟΠΙΚΟ	ΜΜΕ/ΡΑΔΙΟΦΩΝΙΚΟΙ ΣΤΑΘΜΟΙ	MAXIMUM 93.6	maximum936@hotmail.com	2551080530, 2551080531
ΤΟΠΙΚΟ	ΜΜΕ/ΡΑΔΙΟΦΩΝΙΚΟΙ ΣΤΑΘΜΟΙ	Status Radio 94.2	-	25510 33000
ΤΟΠΙΚΟ	ΜΜΕ/ΡΑΔΙΟΦΩΝΙΚΟΙ ΣΤΑΘΜΟΙ	Ράδιο Έβρος	info@radioevros.gr	25520 29413, 25520 27150
ΤΟΠΙΚΟ	ΜΜΕ/ΡΑΔΙΟΦΩΝΙΚΟΙ ΣΤΑΘΜΟΙ	Σφαιρικός FM	info@sferikos.gr	2555024211
ΤΟΠΙΚΟ	ΜΜΕ/ΡΑΔΙΟΦΩΝΙΚΟΙ ΣΤΑΘΜΟΙ	Θράκη 99.8	info@thrakifm.gr	25510 34542
ΤΟΠΙΚΟ	ΜΜΕ/ΡΑΔΙΟΦΩΝΙΚΟΙ ΣΤΑΘΜΟΙ	ΕΡΤ Ορεστιάδας	ertorestiadas@ert.gr	2552022751
ΤΟΠΙΚΟ	ΜΜΕ/ΡΑΔΙΟΦΩΝΙΚΟΙ ΣΤΑΘΜΟΙ	Ράδιο Ξάνθη 93.5	info@radioxanthi.gr	25410-25421
ΤΟΠΙΚΟ	ΜΜΕ/ΡΑΔΙΟΦΩΝΙΚΟΙ ΣΤΑΘΜΟΙ	Super 88 FM	info@super88radio.gr	25410 62424 / 25410 71738
ΤΟΠΙΚΟ	ΜΜΕ/ΡΑΔΙΟΦΩΝΙΚΟΙ ΣΤΑΘΜΟΙ	Όμορφη Πόλη 89,9	radio899@otenet.gr	25410 78 641, 25410 78 642
ΤΟΠΙΚΟ	ΜΜΕ/ΡΑΔΙΟΦΩΝΙΚΟΙ ΣΤΑΘΜΟΙ	Enjoy Radio 94.6	radio3to@otenet.gr	2541077688, 2541020869
ΤΟΠΙΚΟ	ΜΜΕ/ΡΑΔΙΟΦΩΝΙΚΟΙ ΣΤΑΘΜΟΙ	Ράδιο Χρόνος 87,5	radio@xronos.gr	2531081975
ΤΟΠΙΚΟ	ΜΜΕ/ΡΑΔΙΟΦΩΝΙΚΟΙ ΣΤΑΘΜΟΙ	Δίαυλος Ροδόπης 92,4	info@diavlos924.gr	25310 71400 & 71300
ΤΟΠΙΚΟ	ΜΜΕ/ΡΑΔΙΟΦΩΝΙΚΟΙ ΣΤΑΘΜΟΙ	ΕΡΤ Κομοτηνής	ertkomotinis@ert.gr	2531 022970
ΤΟΠΙΚΟ	ΜΜΕ/ΡΑΔΙΟΦΩΝΙΚΟΙ ΣΤΑΘΜΟΙ	Ράδιο Πατρίδα 100,4	patrida@otenet.gr	2531105682
ΤΟΠΙΚΟ	ΜΜΕ/ΡΑΔΙΟΦΩΝΙΚΟΙ ΣΤΑΘΜΟΙ	904 Αριστερά	-	210.25.92.646, 2310224946
ΤΟΠΙΚΟ	ΜΜΕ/ΡΑΔΙΟΦΩΝΙΚΟΙ ΣΤΑΘΜΟΙ	FM 100 Νευροκοπίου	newsradiofm100@gmail.com	2316 010731 (εσωτ. 602)

ΕΠΙΠΕΔΟ	ΚΑΤΗΓΟΡΙΑ	ΟΝΟΜΑ	ΣΤΟΙΧΕΙΑ ΕΠΙΚΟΙΝΩΝΙΑΣ	
			EMAIL	ΤΗΛΕΦΩΝΟ
ΤΟΠΙΚΟ	ΜΜΕ/ΡΑΔΙΟΦΩΝΙΚΟΙ ΣΤΑΘΜΟΙ	Ψίθυροι FM 90,3		25210 36700
ΤΟΠΙΚΟ	ΜΜΕ/ΡΑΔΙΟΦΩΝΙΚΟΙ ΣΤΑΘΜΟΙ	Ράδιο ΕΝΑ 90,5	info@enachannel.gr	2510231033
ΤΟΠΙΚΟ	ΜΜΕ/ΡΑΔΙΟΦΩΝΙΚΟΙ ΣΤΑΘΜΟΙ	Ράδιο Νεάπολις	-	2510232308
ΤΟΠΙΚΟ	ΜΜΕ/ΡΑΔΙΟΦΩΝΙΚΟΙ ΣΤΑΘΜΟΙ	Πρωινή 93,7	proini3@otenet.gr	2510222288, 2510230568
ΤΟΠΙΚΟ	ΜΜΕ/ΡΑΔΙΟΦΩΝΙΚΟΙ ΣΤΑΘΜΟΙ	Δημοτικό Ραδιόφωνο Καβάλας 97,0		2510224513
ΤΟΠΙΚΟ	ΜΜΕ/ΤΗΛΕΟΠΤΙΚΟΙ ΣΤΑΘΜΟΙ	Δέλτα Τηλεόραση Θράκης	info_@deltatv.gr , news_@deltatv.gr tvdelta_@otenet.gr	25510 88430 & 88440
ΤΟΠΙΚΟ	ΜΜΕ/ΤΗΛΕΟΠΤΙΚΟΙ ΣΤΑΘΜΟΙ	Θράκη NET	info@thrakinet.tv	25510 52000
ΤΟΠΙΚΟ	ΜΜΕ/ΤΗΛΕΟΠΤΙΚΟΙ ΣΤΑΘΜΟΙ	Δημοτική Τηλεόραση Ορεστιάδος	orestiada@gmail.com	25520-25124
ΤΟΠΙΚΟ	ΜΜΕ/ΤΗΛΕΟΠΤΙΚΟΙ ΣΤΑΘΜΟΙ	ΚΑΝΑΛΙ 6 (Ξάνθη)	info@kanali6.gr	2541 077919
ΤΟΠΙΚΟ	ΜΜΕ/ΤΗΛΕΟΠΤΙΚΟΙ ΣΤΑΘΜΟΙ	ΧΑΝΤΗΙ CHANNEL	-	25410 26344 - 25410 20670
ΤΟΠΙΚΟ	ΜΜΕ/ΤΗΛΕΟΠΤΙΚΟΙ ΣΤΑΘΜΟΙ	R CHANNEL	-	2531034101, 2531082040
ΤΟΠΙΚΟ	ΜΜΕ/ΤΗΛΕΟΠΤΙΚΟΙ ΣΤΑΘΜΟΙ	Καβάλα - Πρωινή	proini3@otenet.gr	2510 222288
ΤΟΠΙΚΟ	ΜΜΕ/ΤΗΛΕΟΠΤΙΚΟΙ ΣΤΑΘΜΟΙ	Star Βορείου Ελλάδας	startvfm@otenet.gr	25210-57244, 34226
ΤΟΠΙΚΟ	ΜΜΕ/ΤΥΠΟΣ	Ημερήσια Εφημερίδα ΕΛΕΥΘΕΡΗ ΘΡΑΚΗ	elthraki@otenet.gr	2551026445
ΤΟΠΙΚΟ	ΜΜΕ/ΤΥΠΟΣ	Η Γνώμη - Καθημερινή εφημερίδα της Θράκης	gnomi@gnomionline.gr	25510 24222-29888, 6973 436062
ΤΟΠΙΚΟ	ΜΜΕ/ΤΥΠΟΣ	Εμπρός Ξάνθης	info@empros.gr	25410-22950-77828
ΤΟΠΙΚΟ	ΜΜΕ/ΤΥΠΟΣ	Αγώνας Ξάνθης	agonasxan@gmail.com	25410 21717

ΕΠΙΠΕΔΟ	ΚΑΤΗΓΟΡΙΑ	ΟΝΟΜΑ	ΣΤΟΙΧΕΙΑ ΕΠΙΚΟΙΝΩΝΙΑΣ	
			EMAIL	ΤΗΛΕΦΩΝΟ
ΤΟΠΙΚΟ	ΜΜΕ/ΤΥΠΟΣ	Ο Χρόνος	xronos@xronos.gr , xronos@otenet.gr	2531022791
ΤΟΠΙΚΟ	ΜΜΕ/ΤΥΠΟΣ	Ταχυδρόμος Καβάλας	-	2510223348
ΤΟΠΙΚΟ	ΜΜΕ/ΤΥΠΟΣ	Δευτεριάτικη	proini3@otenet.gr	2510222288, 2510230568, 6932538484
ΤΟΠΙΚΟ	ΜΜΕ/ΤΥΠΟΣ	Εβδόμη Μέρα	evdomimera@gmail.com	2510222141, 6948367220
ΤΟΠΙΚΟ	ΟΡΓΑΝΙΣΜΟΙ ΤΟΥ ΙΔΙΩΤΙΚΟΥ ΤΟΜΕΑ	Περιφερειακό Τμήμα ΤΕΕ Θράκης	tee_thrace@tee.gr	(25310) 21541, 25310 35313, 35314
ΤΟΠΙΚΟ	ΟΡΓΑΝΙΣΜΟΙ ΤΟΥ ΙΔΙΩΤΙΚΟΥ ΤΟΜΕΑ	ΓΕΩΤΕΕ Παράρτημα Θράκης	thraki@geotee.gr	2551031571
ΤΟΠΙΚΟ	ΟΡΓΑΝΙΣΜΟΙ ΤΟΥ ΙΔΙΩΤΙΚΟΥ ΤΟΜΕΑ	Επιμελητήριο Έβρου	a.gavriil@evroschamber.gr	2551035848 εσωτ.101
ΤΟΠΙΚΟ	ΟΡΓΑΝΙΣΜΟΙ ΤΟΥ ΙΔΙΩΤΙΚΟΥ ΤΟΜΕΑ	Επιμελητήριο Ξάνθης	ebex@otenet.gr, info@ebex.gr	2541022533, 2541025105, 2541064213
ΤΟΠΙΚΟ	ΟΡΓΑΝΙΣΜΟΙ ΤΟΥ ΙΔΙΩΤΙΚΟΥ ΤΟΜΕΑ	Εμπορικό και Βιομηχανικό Επιμελητήριο Ροδόπης	info@rodopicci.gr	2531022831-36831
ΤΟΠΙΚΟ	ΟΡΓΑΝΙΣΜΟΙ ΤΟΥ ΙΔΙΩΤΙΚΟΥ ΤΟΜΕΑ	ΕΜΠΟΡΙΚΟ ΚΑΙ ΒΙΟΜΗΧΑΝΙΚΟ ΕΠΙΜΕΛΗΤΗΡΙΟ ΡΟΔΟΠΗΣ	info@rodopicci.gr	2531022831
ΤΟΠΙΚΟ	ΟΡΓΑΝΙΣΜΟΙ ΤΟΥ ΙΔΙΩΤΙΚΟΥ ΤΟΜΕΑ	ΕΝΩΣΗ ΕΠΑΓΓΕΛΜΑΤΙΩΝ & ΒΙΟΤΕΧΝΩΝ ΟΡΕΣΤΙΑΔΑΣ ΚΑΙ ΠΕΡΙΦΕΡΕΙΑΣ	-	2531036831
ΤΟΠΙΚΟ	ΟΡΓΑΝΙΣΜΟΙ ΤΟΥ ΙΔΙΩΤΙΚΟΥ ΤΟΜΕΑ	ΣΥΝΔΕΣΜΟΣ ΒΙΟΜΗΧΑΝΙΩΝ - ΒΙΟΤΕΧΝΙΩΝ Ν. ΡΟΔΟΠΗΣ	-	2552023826
ΤΟΠΙΚΟ	ΟΡΓΑΝΙΣΜΟΙ ΤΟΥ ΙΔΙΩΤΙΚΟΥ ΤΟΜΕΑ	ΣΥΝΔΕΣΜΟΣ ΒΙΟΜΗΧΑΝΙΩΝ & ΒΙΟΤΕΧΝΩΝ ΒΟΡΕΙΟΥ ΕΒΡΟΥ	-	2531098215
ΤΟΠΙΚΟ	ΟΡΓΑΝΙΣΜΟΙ ΤΟΥ ΙΔΙΩΤΙΚΟΥ ΤΟΜΕΑ	ΣΥΝΔΕΣΜΟΣ ΒΙΟΤΕΧΝΙΩΝ - ΒΙΟΜΗΧΑΝΙΩΝ Ν. ΕΒΡΟΥ	info@sbbevros.gr	2552022104
ΤΟΠΙΚΟ	ΟΡΓΑΝΙΣΜΟΙ ΤΟΥ ΙΔΙΩΤΙΚΟΥ ΤΟΜΕΑ	ΣΥΝΔΕΣΜΟΣ ΒΙΟΤΕΧΝΩΝ & ΒΙΟΜΗΧΑΝΩΝ ΞΑΝΘΗΣ /''Ο ΔΗΜΟΚΡΙΤΟΣ''	-	2551038366
ΤΟΠΙΚΟ	ΒΟΥΛΕΥΤΗΣ ΞΑΝΘΗΣ	Σπυρίδων (Σπύρος) Γεωργίου Τσιλιγγίρης	tsiliggiriss@gmail.com	25410 70028-9

ΕΠΙΠΕΔΟ	ΚΑΤΗΓΟΡΙΑ	ΟΝΟΜΑ	ΣΤΟΙΧΕΙΑ ΕΠΙΚΟΙΝΩΝΙΑΣ	
			EMAIL	ΤΗΛΕΦΩΝΟ
			s.tsiliggiris@parliament.gr	
ΤΟΠΙΚΟ	ΒΟΥΛΕΥΤΗΣ ΞΑΝΘΗΣ	Μπουρχάν Νετζαντή Μπαράν	m.mparan@parliament.gr	25410-84542
ΤΟΠΙΚΟ	ΒΟΥΛΕΥΤΗΣ ΞΑΝΘΗΣ	Χουσεΐν Χασάν Ζεϊμπέκ	zeybek@parliament.gr	25410 24661, 25410 74102
ΤΟΠΙΚΟ	ΒΟΥΛΕΥΤΗΣ ΡΟΔΟΠΗΣ	Ευριπίδης Στυλιανού Στυλιανίδης	stylianidis@e-stylianidis.gr	25310 31111
ΤΟΠΙΚΟ	ΒΟΥΛΕΥΤΗΣ ΡΟΔΟΠΗΣ	Ιλχάν Σαμπρή Αχμέτ	ilhanbelgin@hotmail.com av.ilhanahmet@gmail.com i.achmet@parliament.gr	2531070753
ΤΟΠΙΚΟ	ΒΟΥΛΕΥΤΗΣ ΡΟΔΟΠΗΣ	Οζγκιούρ Ναζήφ Φερχάτ		
ΤΟΠΙΚΟ	ΒΟΥΛΕΥΤΗΣ ΕΒΡΟΥ	Χρήστος Αλεξάνδρου Δερμεντζόπουλος	Ch.dermentzopoulos@parliament.gr chrisdermen@hotmail.com	2551084600
ΤΟΠΙΚΟ	ΒΟΥΛΕΥΤΗΣ ΕΒΡΟΥ	Σταύρος Δημητρίου Κελέτσης	s.keletsis@parliament.gr	25510 24000
ΤΟΠΙΚΟ	ΒΟΥΛΕΥΤΗΣ ΕΒΡΟΥ	Αναστάσιος (Τάσος) Σπύρου Δημοσχάκης	adimoschakis@outlook.com a.dimoschakis@parliament.gr	2551027548/ 2551036874 (Fax)
ΤΟΠΙΚΟ	ΒΟΥΛΕΥΤΗΣ ΕΒΡΟΥ	Παράσχος Χρήστου Παπαδάκης	-	