

Υπόμνημα/Legend
ΥΔΡΟΛΟΓΙΚΗ ΚΑΤΑΣΤΑΣΗ/
VEGETATION CLASSIFY

ΚΑΛΗ/DENSE

ΜΕΤΡΙΑ/MODERATE

ΦΤΩΧΗ/POOR

ΜΗΔΕΝΙΚΗ/ZERO


Δάση

Μερικώς Δασοσκεπείς Εκτάσεις, Ελαιώνες


Αρώσιμες εκτάσεις, Μικτή αστική - αγροτική χρήση, Λοιπές αγροτικές εκτάσεις

Περιοχές άνευ βλάστησης (Αδιαπέρατες επιφάνειες/νερά/ γυμνό έδαφος/δόμηση)

ΚΑΜΕΝΕΣ ΕΚΤΑΣΕΙΣ
BURNT AREAS

**EL12002**

Κωδικός Καμένης Έκτασης
Code of Burnt Area

**Οικισμοί / Settlements**
Ξάνθη Πληθυσμός > 5000
Ιάσμος 2000 < Πληθυσμός < 5000
Μαρώνια Πληθυσμός < 2000

Υδατικό Διαμέρισμα ΥΔ12/
River Basin District EL12

Άλλα Υδατικά Διαμερίσματα/
Other River Basin Districts


Υδατορεύματα/Streams

Λίμνες/Lakes

Λεκάνες Απορροής/
River Water Basins

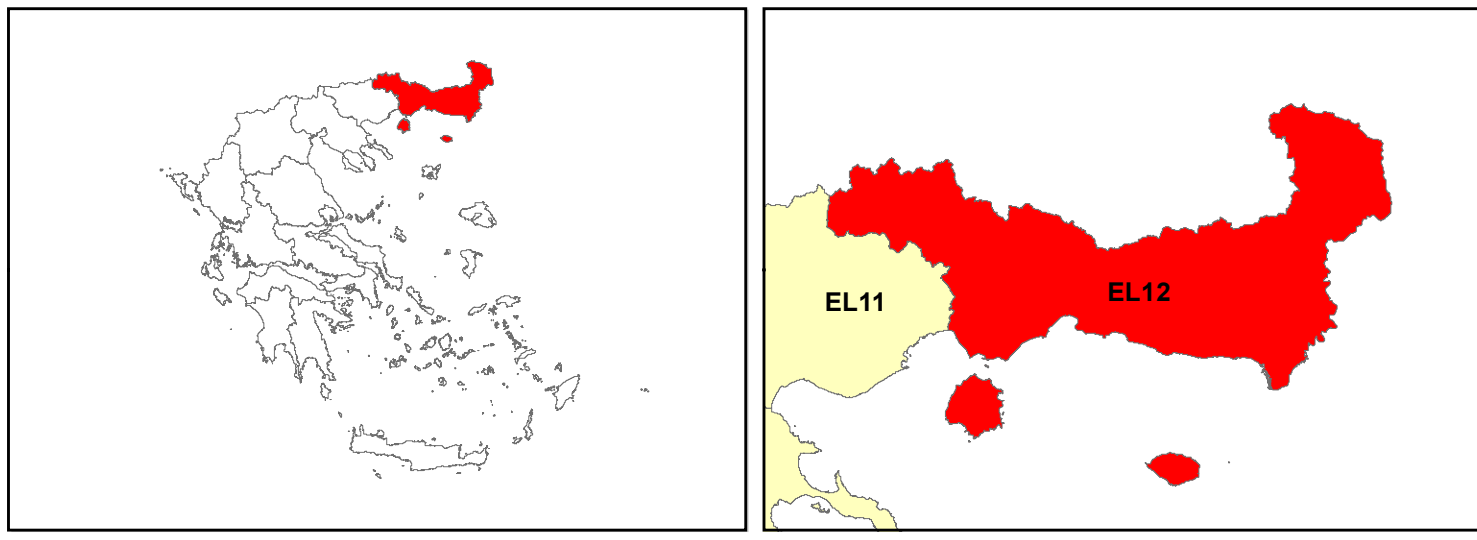
ΖΩΓΚΠ / APSFR

Οδικό Δίκτυο
Πρωτεύον/Primary
Δευτερεύον/Secondary
Υπόλοιπο/Other
Σιδηροδρομική Γραμμή/
Railway

**Όρια Γειτονικών Κρατών/
Boundaries of Neighboring States**

ΤΕΤΡΑΓΩΝΙΣΜΟΣ ΕΓΓΑ 87 ΑΝΑ
30000 m
GGRS 87 QUADRATURE PER
30000 m

Ευρωπαϊκό επίγειο σύστημα αναφοράς
1989 (ETRS89), φ. Α
European Terrestrial Reference System
/4 1989



**ΕΛΛΗΝΙΚΗ ΔΗΜΟΚΡΑΤΙΑ**
ΥΠΟΥΡΓΕΙΟ ΠΕΡΙΒΑΛΛΟΝΤΟΣ & ΕΝΕΡΓΕΙΑΣ
ΓΕΝΙΚΗ ΓΡΑΜΜΑΤΕΙΑ ΦΥΣΙΚΟΥ ΠΕΡΙΒΑΛΛΟΝΤΟΣ ΚΑΙ ΥΔΑΤΩΝ
ΓΕΝΙΚΗ ΔΙΕΥΘΥΝΣΗ ΥΔΑΤΩΝ



1^η ΑΝΑΘΕΩΡΗΣΗ ΣΧΕΔΙΩΝ ΔΙΑΧΕΙΡΙΣΗΣ ΚΙΝΔΥΝΩΝ ΠΛΗΜΜΥΡΑΣ
ΛΕΚΑΝΩΝ ΑΠΟΡΡΟΗΣ ΠΟΤΑΜΩΝ ΤΩΝ ΥΔΑΤΙΚΩΝ ΔΙΑΜΕΡΙΣΜΑΤΩΝ
ΑΝΑΤΟΛΙΚΗΣ ΜΑΚΕΔΟΝΙΑΣ ΚΑΙ ΘΡΑΚΗΣ

Υδατικό Διαμέρισμα ΘΡΑΚΗΣ (EL12)
Στάδιο 1

ΧΑΡΤΗΣ ΒΛΑΣΤΗΣΗΣ
CANOPY MAP

| | | | |
|----------------------|-------------------|----------------|------------------|
| ΑΡΙΘΜΟΣ ΧΑΡΤΗ | I-P02-X.8 | ΚΛΙΜΑΚΑ | 1:400.000 |
| ΗΜΕΡΟΜΗΝΙΑ | 30-03-2023 | ΕΚΔΟΣΗ | 1.0 |

Κ/Ξ 1η ΑΝΑΘΕΩΡΗΣΗ ΣΧΕΔΙΩΝ ΔΙΑΧΕΙΡΙΣΗΣ ΚΙΝΔΥΝΩΝ ΠΛΗΜΜΥΡΑΣ ΛΑΠ ΥΔΑΤΙΚΩΝ ΔΙΑΜΕΡΙΣΜΑΤΩΝ ΑΝΑΤΟΛΙΚΗΣ ΜΑΚΕΔΟΝΙΑΣ ΘΡΑΚΗΣ

ΕΞΑΡΧΟΥ ΝΙΚΟΛΑΪΔΟΥ ΜΠΕΝΣΙΑΣΣΩΝ ΣΥΜΒΟΥΛΟΙ ΜΗΧΑΝΙΚΟΙ Α.Ε., Ε.Ο.Σ ΜΕΛΕΤΗΤΙΚΗ Α.Ε., ENVIRONPLAN ΜΕΛΕΤΗΤΙΚΗ – ΣΥΜΒΟΥΛΟΙ ΑΝΑΠΤΥΞΙΑΚΩΝ ΚΑΙ ΤΕΧΝΙΚΩΝ ΕΡΓΩΝ Α.Ε., ΛΙΖΑ ΜΠΕΝΣΙΑΣΣΩΝ του Αβραάμ, ΓΕΩΔΥΝΟΛΟ ΣΥΜΒΟΥΛΟΙ ΜΗΧΑΝΙΚΟΙ ΚΑΙ ΓΕΩΛΟΓΟΙ ΙΚΕ, ΑΝΤΩΝΙΟΣ ΤΣΙΤΣΑΡΗΣ του Δημητρίου

**Ευρωπαϊκή Ένωση**
European Union

0 5 10 20 km

**ΕΣΠΑ**
2014-2020
Ευρωπαϊκό Ταμείο Ανάπτυξης

Με τη συγχρηματοδότηση της Ελλάδας και της Ευρωπαϊκής Ένωσης