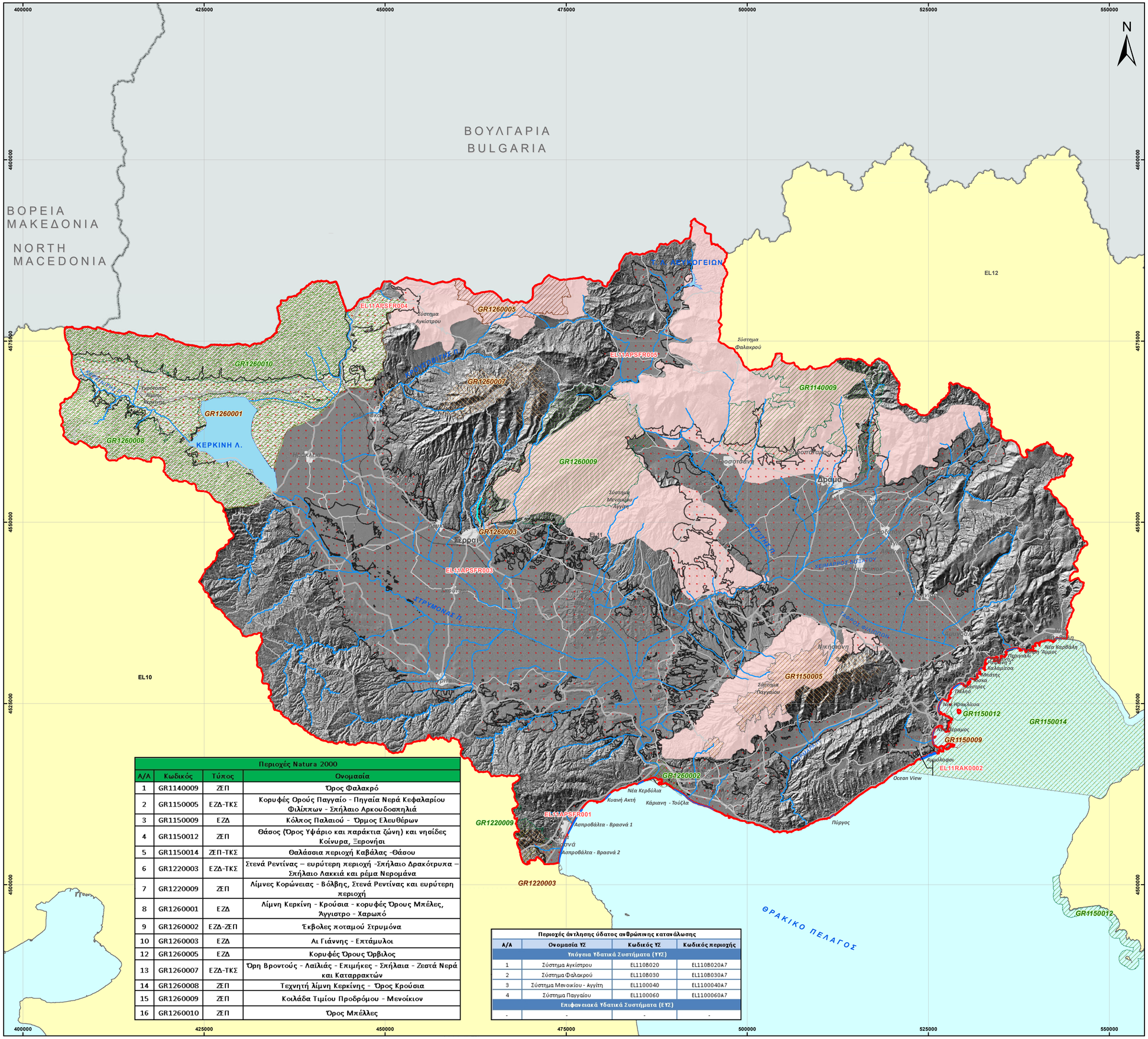

Περιοχές Natura 2000			
Α/Α	Κωδικός	Τύπος	Ονομασία
1	GR1140009	ΖΕΠ	Όρος Φαλακρό
2	GR1150005	ΕΖΔ-ΤΚΣ	Κορυφές Ορούς Παγγαίο - Πηγαία Νερά Κεφαλαρίου Φιλίππων - Σπήλαιο Αρκουδοσπηλιά
3	GR1150009	ΕΖΔ	Κόλπος Παλαιού - Όρμος Ελευθέρων
4	GR1150012	ΖΕΠ	Θάσος (Όρος Υψάριο και παράκτια ζώνη) και νησίδες Κοίνυρα, Ξερονήσι
5	GR1150014	ΖΕΠ-ΤΚΣ	Θαλάσσια περιοχή Καβάλας -Θάσου
6	GR1220003	ΕΖΔ-ΤΚΣ	Στενά Ρεντίνας – ευρύτερη περιοχή -Σπήλαιο Δρακότρυπα – Σπήλαιο Λακκιά και ρέμα Νερομάνα
7	GR1220009	ΖΕΠ	Λίμνες Κορώνειας - Βόλβης, Στενά Ρεντίνας και ευρύτερη περιοχή
8	GR1260001	ΕΖΔ	Λίμνη Κερκίνη - Κρούσια - κορυφές Όρους Μπέλες, Άγγιστρο - Χαρωπό
9	GR1260002	ΕΖΔ-ΖΕΠ	Έκβολες ποταμού Στρυμόνα
10	GR1260003	ΕΖΔ	Αι Γιάννης - Επτάμυλοι
12	GR1260005	ΕΖΔ	Κορυφές Όρους Όρβιλος
13	GR1260007	ΕΖΔ-ΤΚΣ	Όρη Βροντούς - Λαίλιάς - Επιμήκες - Σπήλαια - Ζεστά Νερά και Καταρρακτών
14	GR1260008	ΖΕΠ	Τεχνητή λίμνη Κερκίνης - Όρος Κρούσια
15	GR1260009	ΖΕΠ	Κοιλάδα Τιμίου Προδρόμου - Μενοίκιον
16	GR1260010	ΖΕΠ	Όρος Μπέλλες

Περιοχές άντλησης ύδατος ανθρώπινης κατανάλωσης			
Α/Α	Ονομασία ΥΣ	Κωδικός ΥΣ	Κωδικός περιοχής
Υπόγεια Υδατικά Συστήματα (ΥΥΣ)			
1	Σύστημα Αγκίστρου	EL110B020	EL110B020A7
2	Σύστημα Φαλακρού	EL110B030	EL110B030A7
3	Σύστημα Μενοικίου - Αγγίτη	EL1100040	EL1100040A7
4	Σύστημα Παγγαίου	EL1100060	EL1100060A7
Επιφανειακά Υδατικά Συστήματα (ΕΥΣ)			
-	-	-	-

Υπόμνημα/Legend

Προστατευόμενες περιοχές οικοτόπων ή ειδών - Περιοχές Natura 2000 (Οδηγίες 92/43/ΕΟΚ και 79/409/ΕΟΚ) / Protected areas of habitats or species - Natura 2000 Areas (Directives 92/43/EEC and 79/409/EEC)

- Ειδικές Ζώνες Διατήρησης (ΕΖΔ) / Special Areas of Conservation (SAC)
- Ειδικές Ζώνες Διατήρησης - Τόποι Κοινοτικής Σημασίας (ΕΖΔ - ΤΚΣ)/ Special Areas of Conservation - Sites of Community Interest (SAC- SCI)
- Ζώνες Ειδικής Προστασίας (ΖΕΠ)/ Special Protection Areas (SPA)
- Ζώνες Ειδικής Προστασίας - Τόποι Κοινοτικής Σημασίας (ΖΕΠ - ΤΚΣ)/ Special Protection Areas - Sites of Community Interest (SPA - SCI)
- Ζώνες Ειδικής Προστασίας - Ειδικές Ζώνες Διατήρησης (ΖΕΠ-ΕΖΔ) / Special Protection Areas - Special Areas of Conservation (SPA-SAC)

Εθνικά Πάρκα - Δρυμοί / National Parks - Forests

- Εθνικό Πάρκο Θράκης / Thrace National Park

Προστατευόμενες Περιοχές Πόσιμου Ύδατος/ Drinking Water Protected areas

- Υπόγεια Υδατικά Συστήματα / Ground WaterBodies

Προστατευόμενες Περιοχές Υδάτων Κολύμβησης (Οδηγία 2006/7/ΕΚ) / Swimming Water Protected Areas (Directive 2006/7/EC)

- Περιοχές νερών κολύμβησης / Bathing Water Areas

- Οικισμοί / Settlements
- Καβάλα — Πληθυσμός > 5000 / Population > 5000
- Νέα Ζίχνη — 2000 < Πληθυσμός < 5000 / 2000 < Population < 5000
- Όρια Γειτονικών Κρατών/ Boundaries of Neighboring States
- EL11 — Υδατικό Διαμέρισμα EL11/ River Basin District EL11
- EL12 — Άλλα Υδατικά Διαμερίσματα/ Other River Basin Districts
- Υδατορεύματα/Streams
- Λίμνες/Lakes
- ΖΔΥΚΠ / APSFR
- EL1106 — Λεκάνες Απορροής Ποταμών/ River Basins

Οδικό Δίκτυο/ Road Network

- Πρωτεύον/Primary
- Δευτερεύον/ Secondary
- Υπόλοιπο/Other
- Σιδηροδρομική Γραμμή/ Railway

ΤΕΤΡΑΓΩΝΙΣΜΟΣ ΕΓΣΑ 87 ΑΝΑ 25000 m
GGRS 87 QUADRATURE PER 25000 m

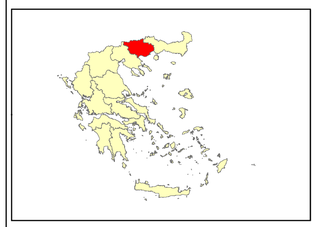

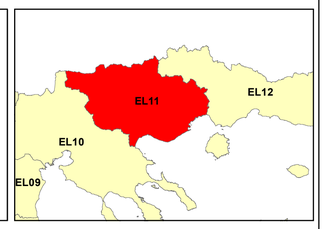

ΕΛΛΗΝΙΚΗ ΔΗΜΟΚΡΑΤΙΑ
ΥΠΟΥΡΓΕΙΟ ΠΕΡΙΒΑΛΛΟΝΤΟΣ & ΕΝΕΡΓΕΙΑΣ
ΓΕΝΙΚΗ ΓΡΑΜΜΑΤΕΙΑ ΦΥΣΙΚΟΥ ΠΕΡΙΒΑΛΛΟΝΤΟΣ ΚΑΙ ΥΔΑΤΩΝ
ΓΕΝΙΚΗ ΔΙΕΥΘΥΝΣΗ ΥΔΑΤΩΝ

1η ΑΝΑΘΕΩΡΗΣΗ ΣΧΕΔΙΩΝ ΔΙΑΧΕΙΡΙΣΗΣ ΚΙΝΔΥΝΩΝ ΠΛΗΜΜΥΡΑΣ ΛΕΚΑΝΩΝ ΑΠΟΡΡΟΗΣ ΠΟΤΑΜΩΝ ΤΩΝ ΥΔΑΤΙΚΩΝ ΔΙΑΜΕΡΙΣΜΑΤΩΝ ΑΝΑΤΟΛΙΚΗΣ ΜΑΚΕΔΟΝΙΑΣ ΚΑΙ ΘΡΑΚΗΣ

Υδατικό Διαμέρισμα ΑΝΑΤΟΛΙΚΗΣ ΜΑΚΕΔΟΝΙΑΣ (EL11)

Στάδιο 2ο - Παραδοτέο 15

ΧΑΡΤΗΣ ΠΡΟΣΤΑΤΕΥΟΜΕΝΩΝ ΠΕΡΙΟΧΩΝ

PROTECTED AREAS MAP

ΑΡΙΘΜΟΣ ΧΑΡΤΗ	EL11-15-SEA-250-03	ΚΛΙΜΑΚΑ	1:250.000
ΗΜΕΡΟΜΗΝΙΑ	16-06-2024	ΕΚΔΟΣΗ	2.0

Κ/Ξ 1η ΑΝΑΘΕΩΡΗΣΗ ΣΧΕΔΙΩΝ ΔΙΑΧΕΙΡΙΣΗΣ ΚΙΝΔΥΝΩΝ ΠΛΗΜΜΥΡΑΣ ΛΑΠ ΥΔΑΤΙΚΩΝ ΔΙΑΜΕΡΙΣΜΑΤΩΝ ΑΝΑΤΟΛΙΚΗΣ ΜΑΚΕΔΟΝΙΑΣ ΘΡΑΚΗΣ

ΕΞΑΡΧΟΥ ΝΙΚΟΛΟΠΟΥΛΟΣ ΜΠΕΝΣΑΣΣΩΝ ΣΥΜΒΟΥΛΟΙ ΜΗΧΑΝΙΚΟΙ Α.Ε, ECOS ΜΕΛΕΤΗΤΙΚΗ Α.Ε, ENVIROPLAN ΜΕΛΕΤΗΤΙΚΗ – ΣΥΜΒΟΥΛΟΙ ΑΝΑΠΤΥΞΙΑΚΩΝ ΚΑΙ ΤΕΧΝΙΚΩΝ ΕΡΓΩΝ Α.Ε., ΛΙΖΑ ΜΠΕΝΣΑΣΣΩΝ του Αβραάμ, ΓΕΩΣΥΝΟΛΟ ΣΥΜΒΟΥΛΟΙ ΜΗΧΑΝΙΚΟΙ ΚΑΙ ΓΕΩΛΟΓΟΙ ΙΚΕ, ΑΝΤΩΝΙΟΣ ΤΣΙΝΤΣΑΡΗΣ του Δημητρίου

0 2.5 5 10 15 km

Με τη συγχρηματοδότηση της Ελλάδας και της Ευρωπαϊκής Ένωσης