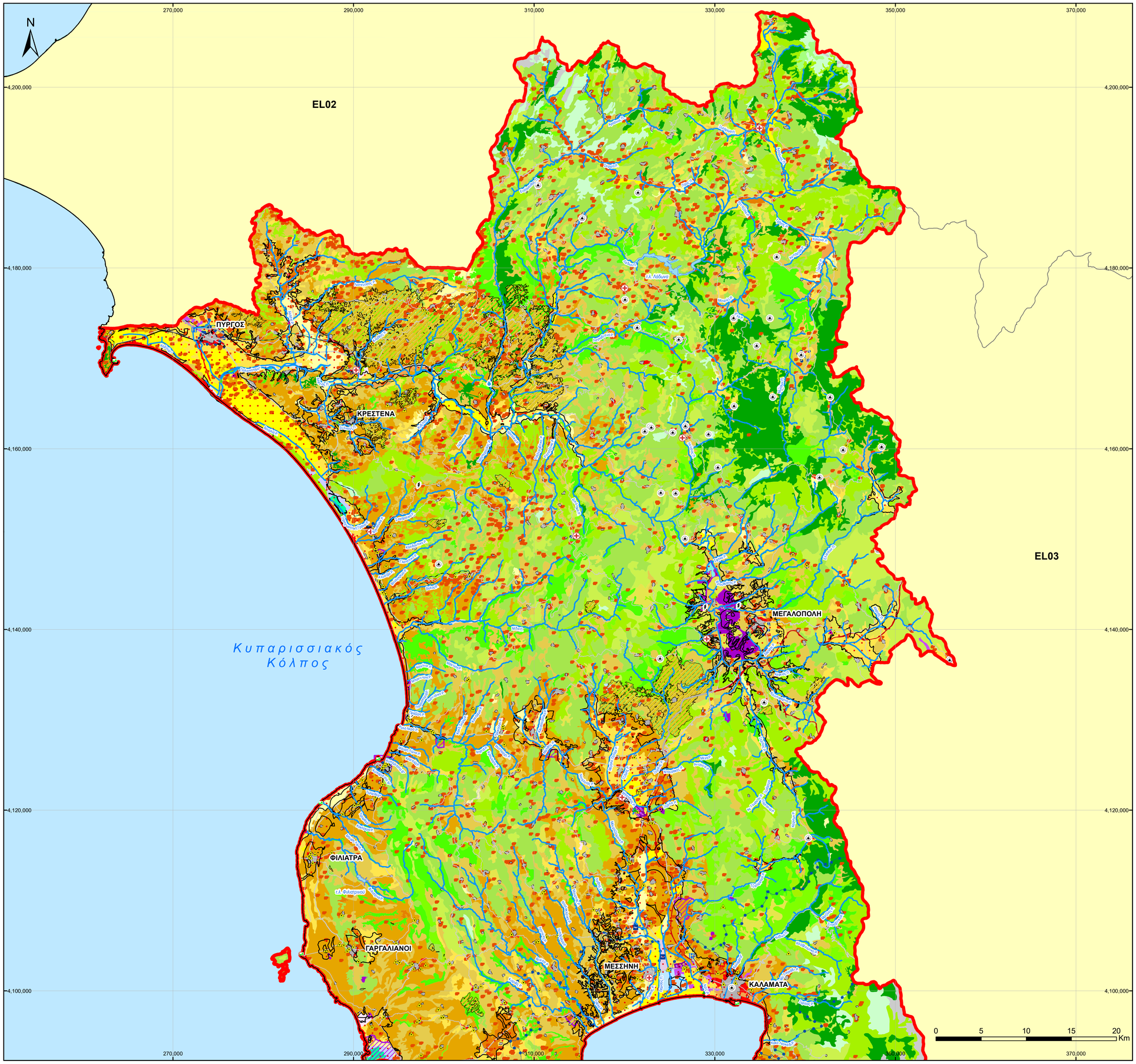

Υπόμνημα / Legend

Οικισμοί / Settlements

Καλαμάτα Πληθυσμός > 5000 Population > 5000

Κυπαρισσία 2000 < Πληθυσμός < 5000 2000 < Population < 5000

Μεθώνη Πληθυσμός < 2000 Population < 2000

Υδατικό Διαμέρισμα EL01/ River Basin District EL01

Άλλα Υδατικά Διαμερίσματα/ Other River Basin Districts

ΖΔΥΚΠ / APSFR

Οδικό Δίκτυο

Πρωτεύον/Primary

Δευτερεύον/Secondary

Υπόλοιπο/Other

Σιδηροδρομικό Δίκτυο

Υδατορεύματα/Streams

Λίμνες/Lakes

Υποδομές Υγείας

Νοσοκομεία

Κέντρα Υγείας

Υποδομές Μεταφορών

Αεροδρόμια

Λιμάνια-Μαρίνες

Τεχνικές Υποδομές

Θερμικοί Σταθμοί

ΧΑΔΑ

ΕΕΛ

Μονάδες Επεξεργασίας Νερού

Βιομηχανίες

Seveso

Λοιπές Βιομηχανικές Μονάδες

IED

Βιομηχανικές Περιοχές

Χρήσεις-Καλύψεις Γης

111: Συνεχής Αστική Δόμηση
112: Διακεκομμένη αστική δόμηση
121: Βιομηχανικές ή εμπορικές ζώνες
122: Οδικά, σιδηροδρομικά δίκτυα και γειτνιάζουσα γη
123: Ζώνες Λιμένων
124: Αεροδρόμια
131: Χώροι εξορύξεως
132: Χώροι απορρίψεως απορριμμάτων
133:Χώροι οικοδόμησης
142: Εγκαταστάσεις αθλητισμού και αναψυχής
211: Μη αρδεύσιμη - αρόσιμη γη
212: Μόνιμα αρδευόμενη γη
221: Αμπελώνες
222: Οπωροφόρα δέντρα
223: Ελαιώνες
231: Λιβάδια
242: Σύνθετα συστήματα καλλιέργειας
243: Γη που καλύπτεται κυρίως από γεωργία με σημαντικές εκτάσεις φυσικής
311: Δάσος πλατύφυλλων
312: Δάσος κωνοφόρων
313: Μικτό δάσος
321: Φυσικοί βοσκότοποι
322: Θάμνοι και χερσότοποι
323:Σκληροφυλλική βλάστηση
324: Μεταβατικές δασώδεις - θαμνώδεις εκτάσεις
331: Παραλίες, αμμόλοφοι, αμμουδιές
332: Απογυμνωμένοι βράχοι
333: Εκτάσεις με αραιή βλάστηση
411: Βάλτοι στην ενδοχώρα
421: Παραθαλάσσιοι βάλτοι
422: Αλυκές
511: Ροές υδάτων
512: Συλλογές υδάτων
521: Παράκτιες Λιμνοθάλασσες
523: Θάλασσα

Πολεοδομικό Καθεστώς

ΓΠΣ-ΣΧΟΟΑΠ

ΖΟΕ

ΠΟΤΑ

Καμένες Εκτάσεις

Άλλες Χρήσεις

Κτηνοτροφικές Μονάδες

Πολιτιστική Κληρονομιά

Παραδοσιακοί Οικισμοί

Αρχαιολογικοί Χώροι-Μνημεία

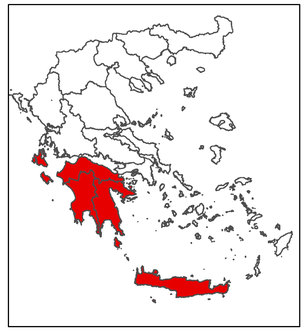

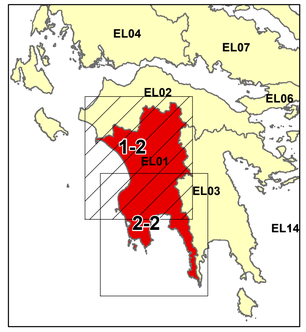

ΕΛΛΗΝΙΚΗ ΔΗΜΟΚΡΑΤΙΑ

ΥΠΟΥΡΓΕΙΟ ΠΕΡΙΒΑΛΛΟΝΤΟΣ & ΕΝΕΡΓΕΙΑΣ

ΓΕΝΙΚΗ ΓΡΑΜΜΑΤΕΙΑ ΦΥΣΙΚΟΥ ΠΕΡΙΒΑΛΛΟΝΤΟΣ ΚΑΙ ΥΔΑΤΩΝ

ΓΕΝΙΚΗ ΔΙΕΥΘΥΝΣΗ ΥΔΑΤΩΝ

1η ΑΝΑΘΕΩΡΗΣΗ ΣΧΕΔΙΩΝ ΔΙΑΧΕΙΡΙΣΗΣ ΚΙΝΔΥΝΩΝ ΠΛΗΜΜΥΡΑΣ ΛΕΚΑΝΩΝ ΑΠΟΡΡΟΗΣ ΠΟΤΑΜΩΝ ΤΩΝ ΥΔΑΤΙΚΩΝ ΔΙΑΜΕΡΙΣΜΑΤΩΝ ΔΥΤΙΚΗΣ, ΒΟΡΕΙΑΣ, ΑΝΑΤΟΛΙΚΗΣ ΠΕΛΟΠΟΝΝΗΣΟΥ ΚΑΙ ΚΡΗΤΗΣ

Υδατικό Διαμέρισμα
ΔΥΤΙΚΗΣ ΠΕΛΟΠΟΝΝΗΣΟΥ (EL01)

Στρατηγική Μελέτη Περιβαλλοντικών Επιπτώσεων

ΧΑΡΤΗΣ ΧΡΗΣΕΩΝ ΓΗΣ

LAND USE MAP

ΑΡΙΘΜΟΣ Φ. ΧΑΡΤΗ	I_Π15-Χ.2_1/2	ΚΛΙΜΑΚΑ	1:200000
ΗΜΕΡΟΜΗΝΙΑ	10-09-2024	ΕΚΔΟΣΗ	1.0

ΑΝΑΔΟΧΟΣ ΜΕΛΕΤΗΣ
ΚΟΙΝΟΠΡΑΞΙΑ 1ης ΑΝΑΘΕΩΡΗΣΗΣ ΣΧΕΔΙΩΝ ΔΙΑΧΕΙΡΙΣΗΣ ΚΙΝΔΥΝΩΝ ΠΛΗΜΜΥΡΑΣ ΠΕΛΟΠΟΝΝΗΣΟΥ-ΚΡΗΤΗΣ

Α.Δ.Τ ΩΜΕΓΑ ΣΥΜΒΟΥΛΟΙ ΜΗΧΑΝΙΚΟΙ Α.Τ.Ε./ ADVANCED ENVIRONMENTAL STUDIES ΣΥΜΒΟΥΛΟΙ ΜΗΧΑΝΙΚΟΙ Α.Μ.Ε.

Ευρωπαϊκή Ένωση
Περιφερειακή Ανάπτυξη

ΕΣΠΑ 2014-2020
ΕΛΛΑΔΑ • ΦΥΣΗ • ΔΙΑΛΟΓΟΣ

Με τη συγχρηματοδότηση της Ελλάδας και της Ευρωπαϊκής Ένωσης