ΕΛΛΗΝΙΚΗ ΔΗΜΟΚΡΑΤΙΑ

ΥΠΟΥΡΓΕΙΟ ΠΕΡΙΒΑΛΛΟΝΤΟΣ & ΕΝΕΡΓΕΙΑΣ

ΥΠΟΥΡΓΕΙΟ ΠΕΡΙΒΑΛΛΟΝΤΟΣ & ΕΝΕΡΓΕΙΑΣ

ΓΕΝΙΚΗ ΓΡΑΜΜΑΤΕΙΑ ΦΥΣΙΚΟΥ ΠΕΡΙΒΑΛΛΟΝΤΟΣ ΚΑΙ ΥΔΑΤΩΝ

ΓΕΝΙΚΗ ΔΙΕΥΘΥΝΣΗ ΥΔΑΤΩΝ

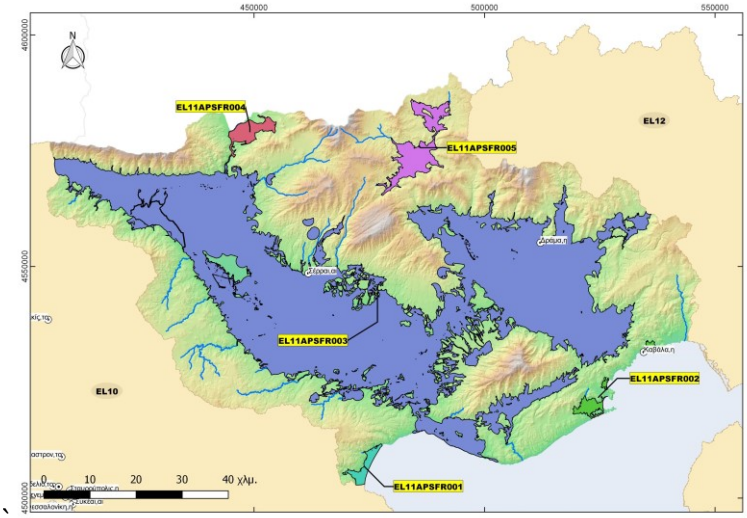



1η ΑΝΑΘΕΩΡΗΣΗ

ΣΧΕΔΙΟΥ ΔΙΑΧΕΙΡΙΣΗΣ ΚΙΝΔΥΝΩΝ ΠΛΗΜΜΥΡΑΣ

των Λεκανών Απορροής Ποταμών του Υδατικού Διαμερίσματος Ανατολικής Μακεδονίας (EL11)

Στάδιο 1 - Παραδοτέο 4

ΠΛΗΜΜΥΡΙΚΑ ΥΔΡΟΓΡΑΦΗΜΑΤΑ

Παραρτήματα Τεχνικής Έκθεσης

Ευρωπαϊκή Ένωση
Ταμείο Συνοχής

Με τη συγχρηματοδότηση της Ελλάδας και της Ευρωπαϊκής Ένωσης

ΕΣΠΑ 2014-2020
ανάπτυξη - εργασία - αλληλεγγύη

ΠΕΡΙΕΧΟΜΕΝΑ

ΠΑΡΑΡΤΗΜΑ Ι

Ταυτότητες Λεκανών - Υετογραφήματα καταιγίδας για Τ=50, 100 και 1000 χρόνια

Πίνακας Π_1.1: Τιμές παραμέτρων εξίσωσης ομβρίων καμπυλών για τις λεκάνες του ΥΔ Ανατολικής Μακεδονίας

ΚΩΔΙΚΟΣ ΛΕΚΑΝΗΣ	λ	β	n	α	ξ
EL1106FR00F331	35.8319	0.0124	0.6786	0.18	0.18
EL1106FR00F016	56.3271	0.0208	0.7141	0.18	0.18
EL1106FR00F253	32.3329	0.0141	0.6685	0.18	0.18
EL1106FR00F327	34.2066	0.0135	0.6656	0.18	0.18
EL1106FR00F303	31.9334	0.0132	0.6740	0.18	0.18
EL1106FR00F341	34.0585	0.0128	0.6694	0.18	0.18
EL1106FR00F309	40.1938	0.0135	0.6850	0.18	0.18
EL1106FR00F307	33.2526	0.0112	0.6276	0.18	0.18
EL1106FR00F305	46.0365	0.0140	0.7010	0.18	0.18
EL1106FR00F301	45.2609	0.0145	0.6993	0.18	0.18
EL1106FR00F299	45.8588	0.0153	0.6895	0.18	0.18
EL1106FR00F297	30.9961	0.0107	0.6168	0.18	0.18
EL1106FL00F295	33.7808	0.0129	0.6563	0.18	0.18
EL1106FR00F293	56.8395	0.0157	0.6823	0.18	0.18
EL1106FR00F321	47.0608	0.0195	0.6895	0.18	0.18
EL1106FR00F319	34.1393	0.0123	0.6786	0.18	0.18
EL1106FR00F317	33.2555	0.0118	0.6713	0.18	0.18
EL1106FL00F315	33.7305	0.0125	0.6742	0.18	0.18
EL1106FR00F313	46.0482	0.0132	0.6887	0.18	0.18
EL1106FL00F311	48.3990	0.0137	0.7123	0.18	0.18
EL1106FR00F241	30.8863	0.0148	0.6778	0.18	0.18
EL1106FR00F239	50.9097	0.0170	0.6892	0.18	0.18
EL1106FR00F237	31.2524	0.0139	0.6670	0.18	0.18
EL1106FR00F235	50.8330	0.0151	0.6756	0.18	0.18
EL1106FR00F233	47.5594	0.0152	0.6965	0.18	0.18
EL1106FR00F231	31.6479	0.0145	0.6743	0.18	0.18
EL1106FR00F229	31.4010	0.0144	0.6713	0.18	0.18
EL1106FR00F227	48.0587	0.0188	0.6998	0.18	0.18
EL1106FR00F259	51.3726	0.0165	0.6899	0.18	0.18
EL1106FR00F257	55.0938	0.0163	0.6816	0.18	0.18
EL1106FR00F255	50.5505	0.0172	0.6886	0.18	0.18
EL1106FR00F251	48.5931	0.0166	0.6918	0.18	0.18
EL1106FR00F249	51.4298	0.0166	0.6830	0.18	0.18
EL1106FR00F247	47.3253	0.0170	0.6949	0.18	0.18
EL1106FR00F245	52.4173	0.0171	0.6878	0.18	0.18
EL1106FR00F243	48.9051	0.0170	0.6928	0.18	0.18
EL1106FR00F275	53.0645	0.0160	0.6843	0.18	0.18
EL1106FR00F273	34.0668	0.0123	0.6796	0.18	0.18
EL1106FR00F271	34.7348	0.0141	0.6693	0.18	0.18
EL1106FR00F269	50.0102	0.0177	0.6912	0.18	0.18

ΚΩΔΙΚΟΣ ΛΕΚΑΝΗΣ	λ	β	n	α	ξ
EL1106FR00F267	52.4042	0.0177	0.6927	0.18	0.18
EL1106FR00F265	55.7698	0.0168	0.6803	0.18	0.18
EL1106FR00F263	54.5973	0.0166	0.6800	0.18	0.18
EL1106FR00F261	49.4073	0.0153	0.6725	0.18	0.18
EL1106FL00F291	33.7452	0.0135	0.6691	0.18	0.18
EL1106FR00F289	31.2220	0.0148	0.6773	0.18	0.18
EL1106FR00F287	39.3750	0.0147	0.6705	0.18	0.18
EL1106FR00F285	55.5563	0.0157	0.6821	0.18	0.18
EL1106FR00F283	34.3058	0.0123	0.6806	0.18	0.18
EL1106FR00F281	54.8978	0.0151	0.6908	0.18	0.18
EL1106FR00F279	34.0758	0.0123	0.6794	0.18	0.18
EL1106FR00F277	53.1208	0.0162	0.6795	0.18	0.18
EL1106FR00F177	46.9771	0.0194	0.6830	0.18	0.18
EL1106FR00F175	56.0824	0.0201	0.7102	0.18	0.18
EL1106FR00F173	46.0769	0.0190	0.6863	0.18	0.18
EL1106FR00F171	30.8421	0.0152	0.6746	0.18	0.18
EL1106FR00F169	31.0743	0.0167	0.6856	0.18	0.18
EL1106FR00F167	46.0290	0.0184	0.6858	0.18	0.18
EL1106FR00F165	53.9536	0.0208	0.7076	0.18	0.18
EL1106FR00F163	32.6856	0.0150	0.6876	0.18	0.18
EL1106FR00F193	48.0254	0.0175	0.6793	0.18	0.18
EL1106FR00F191	33.6173	0.0154	0.6839	0.18	0.18
EL1106FR00F189	46.2059	0.0182	0.6864	0.18	0.18
EL1106FR00F187	52.1305	0.0213	0.6992	0.18	0.18
EL1106FR00F185	32.7741	0.0152	0.6818	0.18	0.18
EL1106FR00F183	32.4837	0.0166	0.6681	0.18	0.18
EL1106FR00F181	31.4493	0.0143	0.6869	0.18	0.18
EL1106FR00F179	58.8758	0.0233	0.7029	0.18	0.18
EL1106FR00F209	33.4843	0.0151	0.6728	0.18	0.18
EL1106FR00F207	46.9499	0.0191	0.6957	0.18	0.18
EL1106FR00F205	47.9193	0.0169	0.6758	0.18	0.18
EL1106FR00F203	47.4293	0.0160	0.7001	0.18	0.18
EL1106FR00F201	36.1382	0.0168	0.6873	0.18	0.18
EL1106FR00F199	48.9266	0.0172	0.7053	0.18	0.18
EL1106FR00F197	36.2122	0.0161	0.6814	0.18	0.18
EL1106FR00F195	39.5773	0.0165	0.6752	0.18	0.18
EL1106FR00F225	48.4777	0.0169	0.6925	0.18	0.18
EL1106FR00F223	55.2658	0.0218	0.6930	0.18	0.18
EL1106FR00F221	45.9598	0.0180	0.6946	0.18	0.18
EL1106FR00F219	39.4868	0.0170	0.6863	0.18	0.18
EL1106FR00F217	46.5062	0.0162	0.7002	0.18	0.18
EL1106FR00F215	50.4413	0.0183	0.6998	0.18	0.18
EL1106FR00F213	30.8087	0.0147	0.6781	0.18	0.18

ΚΩΔΙΚΟΣ ΛΕΚΑΝΗΣ	λ	β	n	α	ξ
EL1106FR00F211	46.7014	0.0171	0.7034	0.18	0.18
EL1106FR00F113	46.9502	0.0172	0.7026	0.18	0.18
EL1106FR00F111	34.1698	0.0172	0.6907	0.18	0.18
EL1106FR00F109	52.8934	0.0193	0.7081	0.18	0.18
EL1106FR00F107	46.1155	0.0172	0.7013	0.18	0.18
EL1106FR00F105	35.1507	0.0177	0.6817	0.18	0.18
EL1106FR00F103	40.2174	0.0176	0.6981	0.18	0.18
EL1106FR00F101	44.7534	0.0191	0.7009	0.18	0.18
EL1106FR00F099	33.2162	0.0172	0.6893	0.18	0.18
EL1106FR00F129	46.0503	0.0195	0.6985	0.18	0.18
EL1106FR00F127	31.0192	0.0171	0.6806	0.18	0.18
EL1106FR00F125	45.6668	0.0193	0.6956	0.18	0.18
EL1106FR00F123	32.1585	0.0177	0.6743	0.18	0.18
EL1106FR00F121	46.2539	0.0184	0.7015	0.18	0.18
EL1106FR00F119	44.4805	0.0209	0.6968	0.18	0.18
EL1106FR00F117	48.3669	0.0181	0.7057	0.18	0.18
EL1106FR00F115	34.4026	0.0172	0.6939	0.18	0.18
EL1106FR00F145	46.3677	0.0176	0.6989	0.18	0.18
EL1106FR00F143	45.5768	0.0193	0.6952	0.18	0.18
EL1106FR00F141	44.7209	0.0215	0.6962	0.18	0.18
EL1106FR00F139	58.4751	0.0223	0.7127	0.18	0.18
EL1106FR00F137	45.6634	0.0168	0.6962	0.18	0.18
EL1106FR00F135	58.1817	0.0209	0.7115	0.18	0.18
EL1106FR00F133	51.1528	0.0184	0.7059	0.18	0.18
EL1106FR00F131	46.7708	0.0175	0.7019	0.18	0.18
EL1106FR00F161	46.3305	0.0199	0.6853	0.18	0.18
EL1106FR00F159	31.0420	0.0143	0.6869	0.18	0.18
EL1106FR00F157	31.7775	0.0149	0.6894	0.18	0.18
EL1106FR00F155	46.0995	0.0167	0.7064	0.18	0.18
EL1106FR00F153	45.9173	0.0183	0.6960	0.18	0.18
EL1106FR00F151	45.9523	0.0169	0.6916	0.18	0.18
EL1106FR00F149	32.9072	0.0164	0.6918	0.18	0.18
EL1106FR00F051	59.6654	0.0219	0.7056	0.18	0.18
EL1106FR00F147	45.2529	0.0212	0.6928	0.18	0.18
EL1106FR00F049	38.9377	0.0186	0.6909	0.18	0.18
EL1106FR00F047	38.7035	0.0185	0.6875	0.18	0.18
EL1106FR00F045	48.2573	0.0184	0.6974	0.18	0.18
EL1106FR00F043	47.0264	0.0184	0.6978	0.18	0.18
EL1106FR00F041	39.5802	0.0187	0.6864	0.18	0.18
EL1106FR00F039	49.5340	0.0183	0.6964	0.18	0.18
EL1106FR00F037	40.0464	0.0191	0.6887	0.18	0.18
EL1106FR00F067	36.2029	0.0178	0.6862	0.18	0.18
EL1106FR00F065	46.6458	0.0178	0.6998	0.18	0.18

ΚΩΔΙΚΟΣ ΛΕΚΑΝΗΣ	λ	β	n	α	ξ
EL1106FR00F063	46.8322	0.0175	0.6997	0.18	0.18
EL1106FR00F061	45.3030	0.0186	0.6957	0.18	0.18
EL1106FR00F059	48.2780	0.0184	0.6979	0.18	0.18
EL1106FR00F057	45.3462	0.0182	0.7003	0.18	0.18
EL1106FR00F055	37.6471	0.0182	0.6865	0.18	0.18
EL1106FR00F053	37.8959	0.0184	0.6912	0.18	0.18
EL1106FR00F081	59.0589	0.0213	0.7141	0.18	0.18
EL1106FR00F079	47.5070	0.0176	0.7002	0.18	0.18
EL1106FR00F077	47.5193	0.0178	0.6993	0.18	0.18
EL1106FR00F075	49.2842	0.0187	0.6978	0.18	0.18
EL1106FR00F073	41.4748	0.0182	0.6949	0.18	0.18
EL1106FR00F071	36.5117	0.0178	0.6867	0.18	0.18
EL1106FR00F069	49.1993	0.0186	0.6977	0.18	0.18
EL1106FR00F014	54.5892	0.0210	0.6986	0.18	0.18
EL1106FR00F097	36.1539	0.0169	0.6967	0.18	0.18
EL1106FR00F095	35.5400	0.0177	0.6901	0.18	0.18
EL1106FR00F093	52.5928	0.0191	0.7000	0.18	0.18
EL1106FR00F091	45.1610	0.0170	0.7007	0.18	0.18
EL1106FR00F089	44.9115	0.0182	0.7022	0.18	0.18
EL1106FR00F087	43.6675	0.0180	0.7006	0.18	0.18
EL1106FR00F085	36.2482	0.0178	0.6923	0.18	0.18
EL1106FR00F083	37.0276	0.0175	0.6945	0.18	0.18
EL1106FR00F323	56.3573	0.0209	0.7133	0.18	0.18
EL1106FR00F018	60.6768	0.0227	0.7091	0.18	0.18
EL1106FR00F325	60.8581	0.0205	0.7109	0.18	0.18
EL1106FR00F329	33.0542	0.0142	0.6671	0.18	0.18
EL1106FR00F337	34.4151	0.0124	0.6765	0.18	0.18
EL1106FR00F335	34.1681	0.0124	0.6742	0.18	0.18
EL1106FR00F333	34.4336	0.0124	0.6765	0.18	0.18
EL1106FR00F339	34.4242	0.0124	0.6765	0.18	0.18
EL1106FR00F007	50.1906	0.0198	0.6904	0.18	0.18
EL1106FR00F005	50.5144	0.0198	0.6908	0.18	0.18
EL1106FR00F008	54.4369	0.0194	0.6922	0.18	0.18
EL1106FR00F006	56.6231	0.0209	0.6918	0.18	0.18
EL1106FR00F003	59.7496	0.0214	0.6896	0.18	0.18
EL1106FR00F004	61.8959	0.0238	0.6878	0.18	0.18
EL1106FR00F001	63.8525	0.0224	0.6906	0.18	0.18
EL1106FR00F002	63.7702	0.0232	0.6883	0.18	0.18
EL1106FR00F021	53.4198	0.0190	0.6933	0.18	0.18
EL1106FR00F019	54.8677	0.0212	0.6940	0.18	0.18
EL1106FR00F017	52.7024	0.0195	0.6927	0.18	0.18
EL1106FR00F015	48.5813	0.0196	0.6903	0.18	0.18
EL1106FR00F013	52.9654	0.0196	0.6925	0.18	0.18

ΚΩΔΙΚΟΣ ΛΕΚΑΝΗΣ	λ	β	n	α	ξ
EL1106FR00F011	49.2567	0.0196	0.6913	0.18	0.18
EL1106FR00F010	54.8534	0.0207	0.6877	0.18	0.18
EL1106FR00F009	54.0110	0.0201	0.6910	0.18	0.18
EL1106FR00F035	46.4983	0.0189	0.6946	0.18	0.18
EL1106FR00F033	45.7788	0.0192	0.6908	0.18	0.18
EL1106FR00F031	40.2263	0.0186	0.6903	0.18	0.18
EL1106FR00F029	48.9212	0.0196	0.6907	0.18	0.18
EL1106FR00F027	41.9257	0.0186	0.6923	0.18	0.18
EL1106FR00F025	43.8068	0.0192	0.6887	0.18	0.18
EL1106FR00F023	49.6716	0.0194	0.6951	0.18	0.18
EL1106FR00F012	59.8369	0.0240	0.7016	0.18	0.18

Πίνακας Π_1.2: Τιμές επιφανειακής βροχόπτωσης για Τ=50, 100 και 1000 χρόνια για τις λεκάνες του ΥΔ Ανατολικής Μακεδονίας

ΚΩΔΙΚΟΣ ΛΕΚΑΝΗΣ	ΔΙΑΡΚΕΙΑ ΒΡΟΧΟΠΤΩΣΗΣ	ΕΠΙΦΑΝΕΙΑΚΗ ΟΛΟΚΛΗΡΩΣΗ		ΜΕΣΗ ΕΠΙΦΑΝΕΙΑΚΗ ΒΡΟΧΟΠΤΩΣΗ (mm)		
	t (hr)	Έκταση Λεκάνης Αναφοράς Φ(km²)	Μειωτικός συντελεστής (φ)	Τ=50	Τ=100	Τ=1000
EL1106FL00F291	24	880.04	0.89	91.6	107.36	176.38
EL1106FL00F295	24	880.04	0.89	98.62	115.55	189.69
EL1106FL00F315	24	880.04	0.89	90.9	106.48	174.69
EL1106FR00F005	24	5104.9	0.84	106.15	124.82	206.54
EL1106FR00F007	24	5104.9	0.84	105.73	124.31	205.69
EL1106FR00F008	48	5104.9	0.87	147.87	173.83	287.49
EL1106FR00F009	24	5104.9	0.84	113.05	132.94	220.04
EL1106FR00F011	24	5104.9	0.84	103.53	121.72	201.36
EL1106FR00F013	24	5104.9	0.84	110.75	130.2	215.39
EL1106FR00F015	24	5104.9	0.84	102.72	120.77	199.78
EL1106FR00F017	24	5104.9	0.84	110.13	129.48	214.18
EL1106FR00F021	48	5104.9	0.87	144.96	170.38	281.68
EL1106FR00F025	24	2484.25	0.86	96.22	113.1	187.03
EL1106FR00F027	24	2484.25	0.86	91.17	107.14	177.05
EL1106FR00F029	24	2484.25	0.86	105.92	124.53	206.01
EL1106FR00F031	24	2484.25	0.86	88.36	103.83	171.58
EL1106FR00F033	24	2484.25	0.86	99.5	116.96	193.41
EL1106FR00F035	24	5104.9	0.84	97.05	114.06	188.55
EL1106FR00F037	24	2484.25	0.86	88	103.44	171.04

ΚΩΔΙΚΟΣ ΛΕΚΑΝΗΣ	ΔΙΑΡΚΕΙΑ ΒΡΟΧΟΠΤΩΣΗΣ	ΕΠΙΦΑΝΕΙΑΚΗ ΟΛΟΚΛΗΡΩΣΗ		ΜΕΣΗ ΕΠΙΦΑΝΕΙΑΚΗ ΒΡΟΧΟΠΤΩΣΗ (mm)		
	t (hr)	Έκταση Λεκάνης Αναφοράς Φ(km²)	Μειωτικός συντελεστής (φ)	T=50	T=100	T=1000
EL1106FR00F039	24	5104.9	0.84	103.22	121.28	200.38
EL1106FR00F041	24	976.25	0.88	91.12	107.09	176.99
EL1106FR00F043	48	5104.9	0.87	125.34	147.28	243.33
EL1106FR00F045	24	5104.9	0.84	100.03	117.54	194.19
EL1106FR00F047	24	976.25	0.88	88.89	104.46	172.61
EL1106FR00F049	24	976.25	0.88	87.81	103.19	170.53
EL1106FR00F053	24	976.25	0.88	85.53	100.5	166.05
EL1106FR00F055	24	976.25	0.88	87.21	102.47	169.26
EL1106FR00F057	48	5104.9	0.87	119.5	140.41	231.94
EL1106FR00F059	24	2409.22	0.86	102.49	120.44	198.99
EL1106FR00F061	24	2484.25	0.86	96.91	113.89	188.21
EL1106FR00F063	24	2409.22	0.86	99.67	117.07	193.25
EL1106FR00F065	24	2409.22	0.86	98.92	116.21	191.88
EL1106FR00F067	24	976.25	0.88	84.41	99.16	163.73
EL1106FR00F069	24	2409.22	0.86	104.24	122.5	202.45
EL1106FR00F071	24	976.25	0.88	84.94	99.78	164.75
EL1106FR00F073	24	2484.25	0.86	89.49	105.15	173.69
EL1106FR00F075	24	2409.22	0.86	104.31	122.58	202.6
EL1106FR00F077	24	2409.22	0.86	100.97	118.61	195.86
EL1106FR00F079	24	2409.22	0.86	100.77	118.36	195.4
EL1106FR00F081	24	2409.22	0.86	111.76	131.5	217.9
EL1106FR00F083	24	976.25	0.88	83.16	97.68	161.24
EL1106FR00F085	24	976.25	0.88	82.03	96.37	159.12
EL1106FR00F087	48	2484.25	0.89	117.34	137.86	227.7
EL1106FR00F089	48	2484.25	0.89	119.42	140.3	231.77
EL1106FR00F091	24	2409.22	0.86	96.41	113.2	186.75
EL1106FR00F093	24	2409.22	0.86	109.52	128.74	212.87
EL1106FR00F095	24	976.25	0.88	81.41	95.63	157.89
EL1106FR00F097	48	976.25	0.91	103.07	121.03	199.66
EL1106FR00F099	24	976.25	0.88	76.95	90.37	149.11
EL1106FR00F101	24	2409.22	0.86	92.82	109.1	180.39
EL1106FR00F103	48	2484.25	0.89	110.17	129.41	213.65
EL1106FR00F105	24	976.25	0.88	83.94	98.61	162.79
EL1106FR00F107	24	2409.22	0.86	97.84	114.9	189.6
EL1106FR00F109	24	2409.22	0.86	105.56	124.09	205.23
EL1106FR00F111	24	976.25	0.88	78.53	92.23	152.19

ΚΩΔΙΚΟΣ ΛΕΚΑΝΗΣ	ΔΙΑΡΚΕΙΑ ΒΡΟΧΟΠΤΩΣΗΣ	ΕΠΙΦΑΝΕΙΑΚΗ ΟΛΟΚΛΗΡΩΣΗ		ΜΕΣΗ ΕΠΙΦΑΝΕΙΑΚΗ ΒΡΟΧΟΠΤΩΣΗ (mm)		
	t (hr)	Έκταση Λεκάνης Αναφοράς Φ(km²)	Μειωτικός συντελεστής (φ)	T=50	T=100	T=1000
EL1106FR00F113	24	2409.22	0.86	98.96	116.22	191.78
EL1106FR00F115	48	976.25	0.91	99.33	116.65	192.48
EL1106FR00F117	48	2409.22	0.89	126.35	148.45	245.2
EL1106FR00F119	24	2409.22	0.86	92.1	108.35	179.46
EL1106FR00F121	48	2409.22	0.89	123.2	144.77	239.19
EL1106FR00F123	24	976.25	0.88	79.6	93.5	154.37
EL1106FR00F125	24	2409.22	0.86	96.97	114	188.52
EL1106FR00F127	24	976.25	0.88	74.99	88.07	145.31
EL1106FR00F129	24	2409.22	0.86	96.16	113.05	186.99
EL1106FR00F131	48	2409.22	0.89	125.79	147.75	243.88
EL1106FR00F133	24	2409.22	0.86	104.45	122.74	202.78
EL1106FR00F135	24	2409.22	0.86	112.15	131.92	218.5
EL1106FR00F137	24	2409.22	0.86	99.9	117.29	193.46
EL1106FR00F139	24	2409.22	0.86	110.26	129.78	215.25
EL1106FR00F141	24	2409.22	0.86	92.26	108.56	179.91
EL1106FR00F143	24	2409.22	0.86	96.92	113.94	188.43
EL1106FR00F145	48	2409.22	0.89	126.65	148.76	245.58
EL1106FR00F147	24	2409.22	0.86	95.21	112.01	185.58
EL1106FR00F149	48	1148.15	0.9	96.8	113.64	187.36
EL1106FR00F151	24	2409.22	0.86	102.59	120.46	198.72
EL1106FR00F153	48	2409.22	0.89	126.17	148.26	244.95
EL1106FR00F155	24	2409.22	0.86	95.99	112.7	185.87
EL1106FR00F157	48	1148.15	0.9	96.93	113.7	187.11
EL1106FR00F159	24	1148.15	0.88	75.54	88.58	145.68
EL1106FR00F161	24	2409.22	0.86	102.61	120.65	199.66
EL1106FR00F163	24	1148.15	0.88	78.39	91.96	151.37
EL1106FR00F165	24	2409.22	0.86	106.08	124.78	206.66
EL1106FR00F167	24	2409.22	0.86	103.65	121.8	201.24
EL1106FR00F169	48	976.25	0.91	94.56	111.03	183.11
EL1106FR00F171	24	976.25	0.88	79.04	92.73	152.66
EL1106FR00F173	24	2409.22	0.86	102.75	120.77	199.67
EL1106FR00F175	48	2409.22	0.89	139.36	163.88	271.24
EL1106FR00F177	24	2409.22	0.86	105.94	124.54	205.98
EL1106FR00F179	24	2409.22	0.86	115.28	135.74	225.33
EL1106FR00F181	24	1148.15	0.88	76.52	89.74	147.58
EL1106FR00F183	24	976.25	0.88	84.05	98.69	162.75

ΚΩΔΙΚΟΣ ΛΕΚΑΝΗΣ	ΔΙΑΡΚΕΙΑ ΒΡΟΧΟΠΤΩΣΗΣ	ΕΠΙΦΑΝΕΙΑΚΗ ΟΛΟΚΛΗΡΩΣΗ		ΜΕΣΗ ΕΠΙΦΑΝΕΙΑΚΗ ΒΡΟΧΟΠΤΩΣΗ (mm)		
	t (hr)	Έκταση Λεκάνης Αναφοράς Φ(km²)	Μειωτικός συντελεστής (φ)	T=50	T=100	T=1000
EL1106FR00F185	24	1148.15	0.88	80.63	94.6	155.74
EL1106FR00F187	24	2409.22	0.86	106.13	124.87	206.91
EL1106FR00F189	24	2409.22	0.86	104.1	122.31	202.04
EL1106FR00F191	24	1148.15	0.88	81.64	95.79	157.74
EL1106FR00F193	24	2409.22	0.86	113.09	132.83	219.25
EL1106FR00F195	24	1148.15	0.88	98.72	115.9	191.09
EL1106FR00F197	24	1148.15	0.88	88.05	103.34	170.33
EL1106FR00F199	24	2409.22	0.86	101.71	119.45	197.12
EL1106FR00F201	24	1148.15	0.88	84.54	99.26	163.72
EL1106FR00F203	24	2409.22	0.86	102.92	120.79	199.06
EL1106FR00F205	24	2409.22	0.86	115.73	135.89	224.15
EL1106FR00F207	24	2409.22	0.86	99.9	117.42	194.15
EL1106FR00F209	24	1148.15	0.88	86.17	101.09	166.42
EL1106FR00F211	48	2409.22	0.89	125.32	147.16	242.79
EL1106FR00F213	24	1148.15	0.88	77.85	91.3	150.22
EL1106FR00F215	24	2409.22	0.86	106.22	124.81	206.19
EL1106FR00F217	24	2409.22	0.86	100.54	118.02	194.54
EL1106FR00F219	24	1148.15	0.88	92.52	108.65	179.25
EL1106FR00F221	24	2409.22	0.86	99.69	117.12	193.43
EL1106FR00F223	24	2409.22	0.86	115.37	135.76	225.07
EL1106FR00F225	24	2409.22	0.86	107.78	126.56	208.77
EL1106FR00F227	24	2409.22	0.86	100.51	118.13	195.26
EL1106FR00F229	24	1148.15	0.88	82.41	96.64	158.94
EL1106FR00F231	48	976.25	0.91	106.07	124.4	204.63
EL1106FR00F233	24	2409.22	0.86	106.42	124.85	205.54
EL1106FR00F235	24	2409.22	0.86	126.05	147.88	243.44
EL1106FR00F237	24	1148.15	0.88	84.44	98.99	162.71
EL1106FR00F239	24	2409.22	0.86	114.9	134.92	222.58
EL1106FR00F241	48	1148.15	0.9	100.63	118.04	194.24
EL1106FR00F243	24	2409.22	0.86	108.47	127.37	210.13
EL1106FR00F245	24	2409.22	0.86	119.01	139.76	230.58
EL1106FR00F247	24	2409.22	0.86	103.89	122	201.27
EL1106FR00F249	24	2409.22	0.86	120.26	141.19	232.85
EL1106FR00F251	24	2409.22	0.86	108.83	127.77	210.72
EL1106FR00F253	24	1148.15	0.88	86.36	101.26	166.49
EL1106FR00F255	24	2409.22	0.86	114.17	134.07	221.23

ΚΩΔΙΚΟΣ ΛΕΚΑΝΗΣ	ΔΙΑΡΚΕΙΑ ΒΡΟΧΟΠΤΩΣΗΣ	ΕΠΙΦΑΝΕΙΑΚΗ ΟΛΟΚΛΗΡΩΣΗ		ΜΕΣΗ ΕΠΙΦΑΝΕΙΑΚΗ ΒΡΟΧΟΠΤΩΣΗ (mm)		
	t (hr)	Έκταση Λεκάνης Αναφοράς Φ(km²)	Μειωτικός συντελεστής (φ)	T=50	T=100	T=1000
EL1106FR00F257	24	2409.22	0.86	130.3	152.96	252.15
EL1106FR00F259	24	2409.22	0.86	116.31	136.55	225.15
EL1106FR00F261	24	2409.22	0.86	123.95	145.43	239.48
EL1106FR00F263	24	2409.22	0.86	129.64	152.2	250.99
EL1106FR00F265	24	2409.22	0.86	131.86	154.82	255.36
EL1106FR00F267	24	2409.22	0.86	115.1	135.21	223.24
EL1106FR00F269	24	2409.22	0.86	110.75	130.09	214.78
EL1106FR00F271	24	1148.15	0.88	92.5	108.46	178.31
EL1106FR00F273	24	880.04	0.89	89.73	105.09	172.37
EL1106FR00F275	24	2409.22	0.86	124.42	146.04	240.66
EL1106FR00F277	24	2409.22	0.86	127.12	149.22	245.97
EL1106FR00F279	24	880.04	0.89	89.87	105.26	172.64
EL1106FR00F281	24	2409.22	0.86	126.31	148.18	243.95
EL1106FR00F283	24	880.04	0.89	89.99	105.4	172.87
EL1106FR00F285	24	2409.22	0.86	132.23	155.18	255.64
EL1106FR00F287	24	1148.15	0.88	103.21	121.05	199.17
EL1106FR00F289	48	976.25	0.91	102.37	120.08	197.61
EL1106FR00F293	24	2409.22	0.86	135.21	158.67	261.38
EL1106FR00F297	24	880.04	0.89	114.64	134.14	219.49
EL1106FR00F303	48	1148.15	0.9	109.19	127.96	210.13
EL1106FR00F307	24	880.04	0.89	115.6	135.3	221.54
EL1106FR00F317	24	880.04	0.89	92.06	107.79	176.68
EL1106FR00F319	24	880.04	0.89	90.38	105.86	173.62
EL1106FR00F321	24	2484.25	0.86	102.53	120.55	199.4
EL1106FR00F327	24	1148.15	0.88	93.72	109.85	180.46
EL1106FR00F329	24	1148.15	0.88	88.86	104.19	171.32
EL1106FR00F331	48	1148.15	0.9	121.14	141.89	232.75
EL1106FR00F333	48	1148.15	0.9	117.87	138.06	226.47
EL1106FR00F335	48	1148.15	0.9	118.34	138.62	227.4
EL1106FR00F337	48	1148.15	0.9	117.8	137.98	226.34
EL1106FR00F339	48	1148.15	0.9	117.79	137.97	226.33
EL1106FR00F341	48	1148.15	0.9	120.37	141.02	231.46
EL1106FL00F311	24	103.74	0.93	111.54	130.75	214.86
EL1106FR00F299	24	119.23	0.93	114.8	134.69	221.77
EL1106FR00F301	24	103.74	0.93	109.57	128.5	211.4
EL1106FR00F305	24	103.74	0.93	111.54	130.77	214.98

ΚΩΔΙΚΟΣ ΛΕΚΑΝΗΣ	ΔΙΑΡΚΕΙΑ ΒΡΟΧΟΠΤΩΣΗΣ	ΕΠΙΦΑΝΕΙΑΚΗ ΟΛΟΚΛΗΡΩΣΗ		ΜΕΣΗ ΕΠΙΦΑΝΕΙΑΚΗ ΒΡΟΧΟΠΤΩΣΗ (mm)		
	t (hr)	Έκταση Λεκάνης Αναφοράς Φ(km²)	Μειωτικός συντελεστής (φ)	T=50	T=100	T=1000
EL1106FR00F309	24	119.23	0.93	105.96	124.2	204.04
EL1106FR00F313	24	103.74	0.93	120.21	140.88	231.33
EL1106FR00F001	12	20.43	0.95	118.53	139.52	231.42
EL1106FR00F002	12	20.43	0.95	118.6	139.65	231.8
EL1106FR00F003	12	32.32	0.94	111.68	131.4	217.76
EL1106FR00F004	12	32.32	0.94	113.74	133.95	222.45
EL1106FR00F006	12	22.2	0.94	106.28	125.02	207.07
EL1106FR00F010	12	39.89	0.93	103.77	122.06	202.14
EL1106FR00F012	12	44.41	0.93	102.8	121.08	201.12
EL1106FR00F014	24	234.38	0.92	119.48	140.56	232.85
EL1106FR00F016	12	14.18	0.95	97	114.1	188.99
EL1106FR00F018	12	4.87	0.97	106.04	124.83	207.11
EL1106FR00F019	12	39.89	0.93	100.55	118.29	195.99
EL1106FR00F023	12	22.2	0.94	93.55	109.98	181.9
EL1106FR00F051	12	44.41	0.93	103.07	121.29	201.1
EL1106FR00F323	12	14.18	0.95	97.28	114.44	189.56
EL1106FR00F325	12	4.87	0.97	108.24	127.31	210.78

Ακολουθούν οι ταυτότητες των υπολεκανών συνοδευόμενες με τα Υετογραφήματα καταιγίδας σχεδιασμού για T=50,100,1000 χρόνια

ΚΩΔΙΚΟΣ ΛΕΚΑΝΗΣ	λ	β	n	α	ξ	ΔΙΑΡΚΕΙΑ ΒΡΟΧΟΠΤΩΣΗΣ t (hr)	Έκταση Λεκάνης (km^2)	Έκταση Λεκάνης Αναφοράς Φ(km^2)	Μέση Επιφανειακή Βροχόπτωση (mm)		
									T50	T100	T1000
EL1106FR00F341	34.06	0.01	0.67	0.18	0.18	48.00	38.02	1148.15	120.37	141.02	231.46

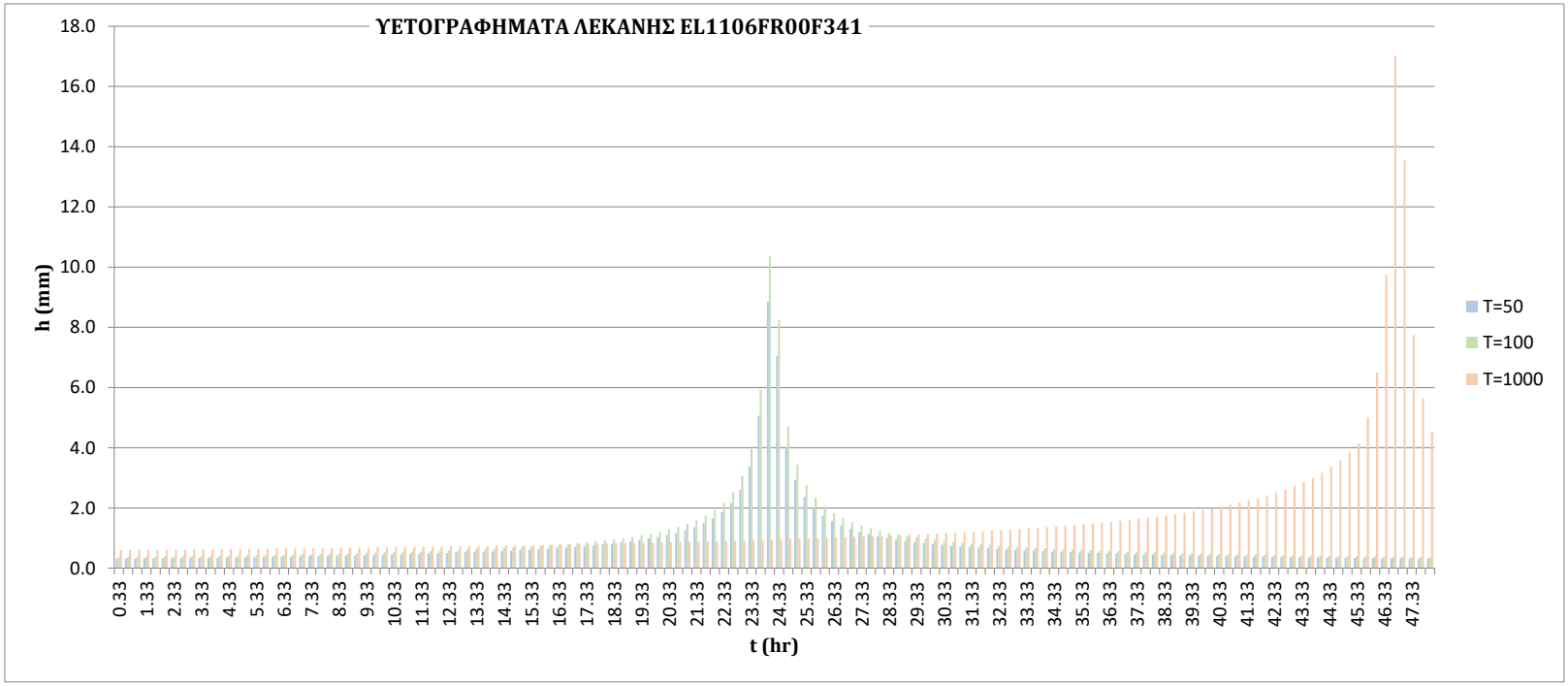

ΚΩΔΙΚΟΣ ΛΕΚΑΝΗΣ	λ	β	n	α	ξ	ΔΙΑΡΚΕΙΑ ΒΡΟΧΟΠΤΩΣΗΣ t (hr)	Έκταση Λεκάνης (km^2)	Έκταση Λεκάνης Αναφοράς Φ(km^2)	Μέση Επιφανειακή Βροχόπτωση (mm)		
									T50	T100	T1000
EL1106FR00F339	34.42	0.01	0.68	0.18	0.18	48.00	2.06	1148.15	117.79	137.97	226.33

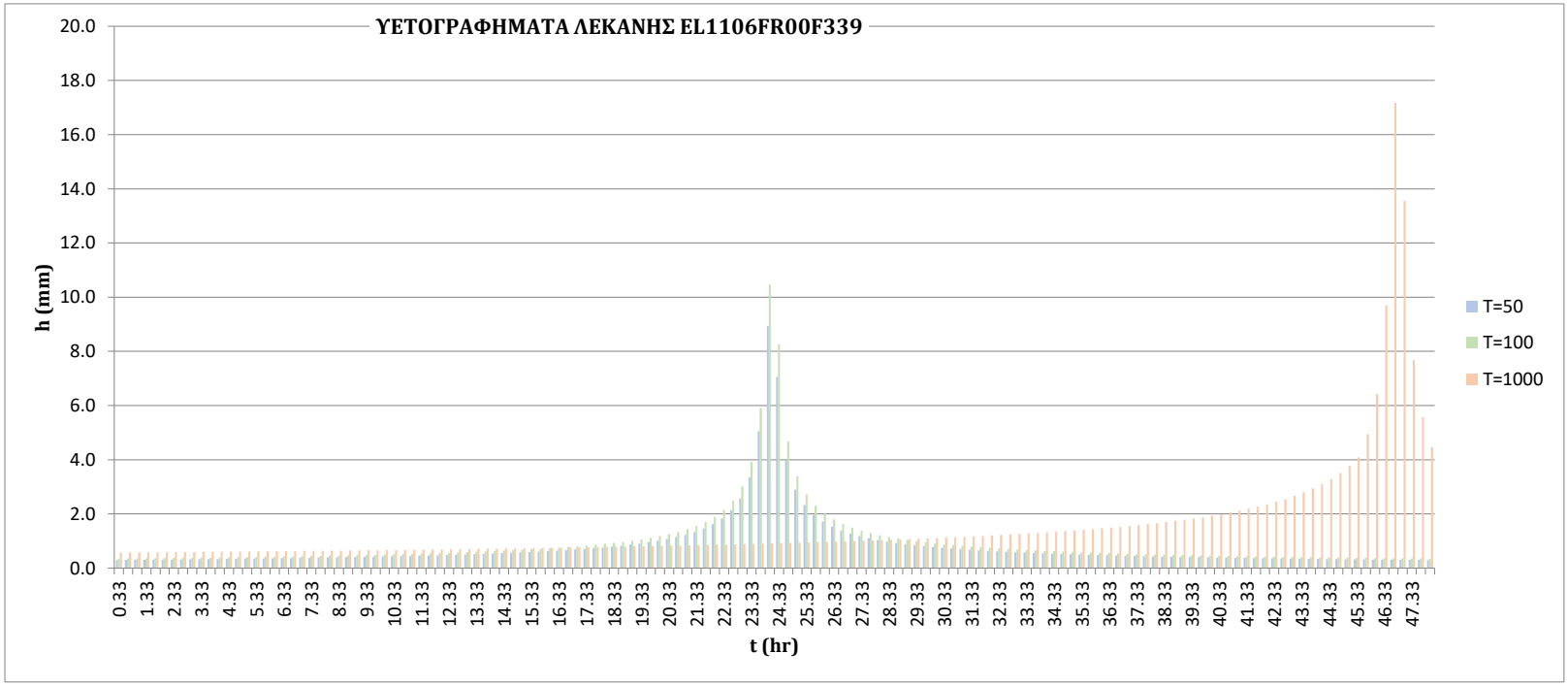

ΚΩΔΙΚΟΣ ΛΕΚΑΝΗΣ	λ	β	n	α	ξ	ΔΙΑΡΚΕΙΑ ΒΡΟΧΟΠΤΩΣΗΣ t (hr)	Έκταση Λεκάνης (km^2)	Έκταση Λεκάνης Αναφοράς Φ(km^2)	Μέση Επιφανειακή Βροχόπτωση (mm)		
									T50	T100	T1000
EL1106FR00F337	34.42	0.01	0.68	0.18	0.18	48.00	1.49	1148.15	117.80	137.98	226.34

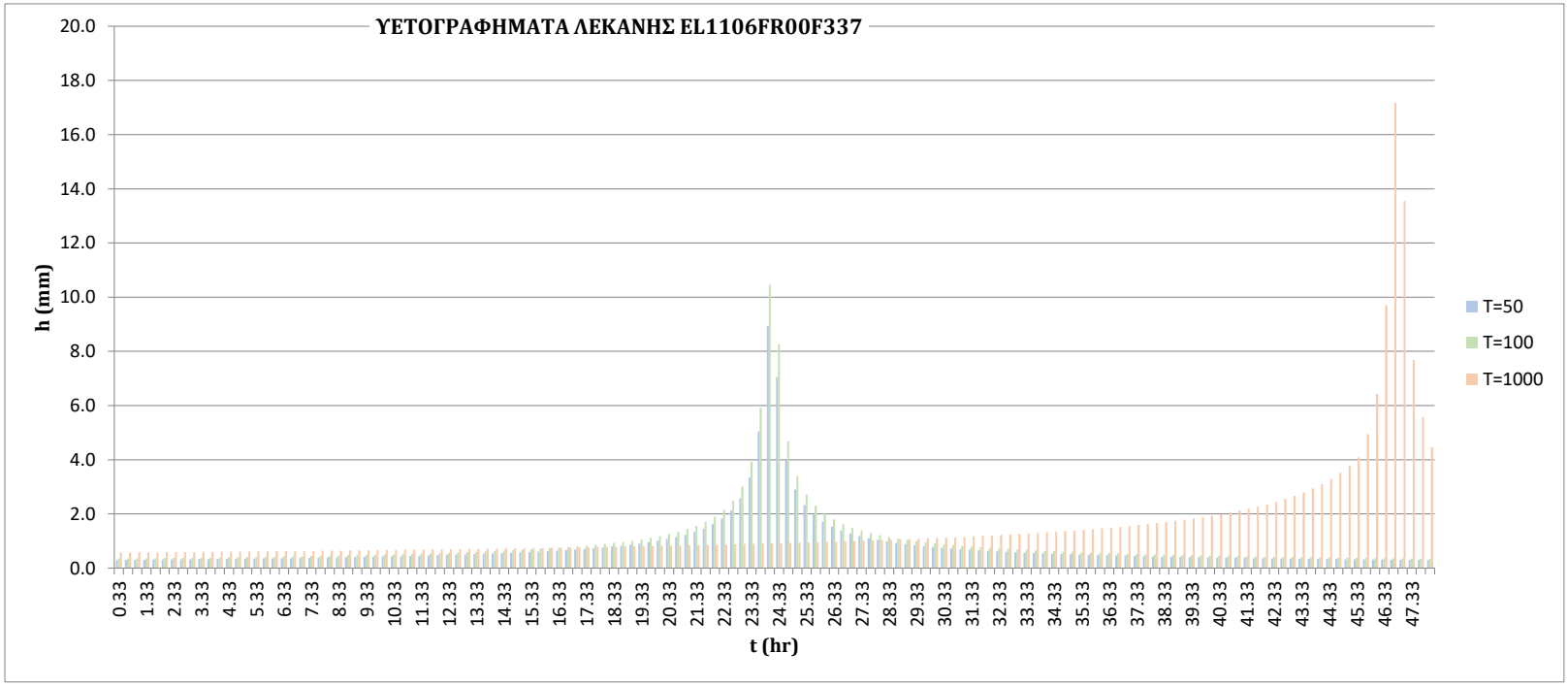

ΚΩΔΙΚΟΣ ΛΕΚΑΝΗΣ	λ	β	n	α	ξ	ΔΙΑΡΚΕΙΑ ΒΡΟΧΟΠΤΩΣΗΣ t (hr)	Έκταση Λεκάνης (km^2)	Έκταση Λεκάνης Αναφοράς Φ(km^2)	Μέση Επιφανειακή Βροχόπτωση (mm)		
									T50	T100	T1000
EL1106FR00F335	34.17	0.01	0.67	0.18	0.18	48.00	5.90	1148.15	118.34	138.62	227.40

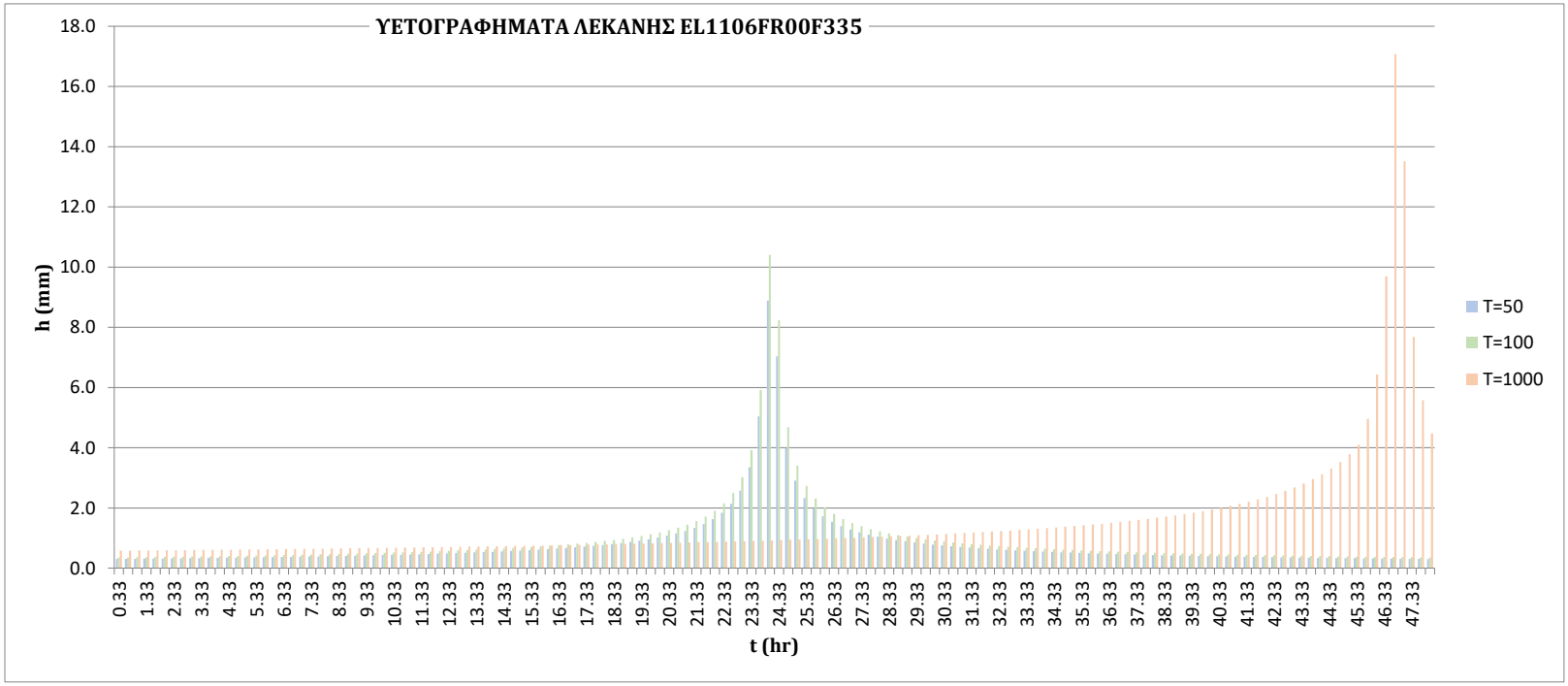

ΚΩΔΙΚΟΣ ΛΕΚΑΝΗΣ	λ	β	n	α	ξ	ΔΙΑΡΚΕΙΑ ΒΡΟΧΟΠΤΩΣΗΣ t (hr)	Έκταση Λεκάνης (km^2)	Έκταση Λεκάνης Αναφοράς Φ(km^2)	Μέση Επιφανειακή Βροχόπτωση (mm)		
									T50	T100	T1000
EL1106FR00F333	34.43	0.01	0.68	0.18	0.18	48.00	5.60	1148.15	117.87	138.06	226.47

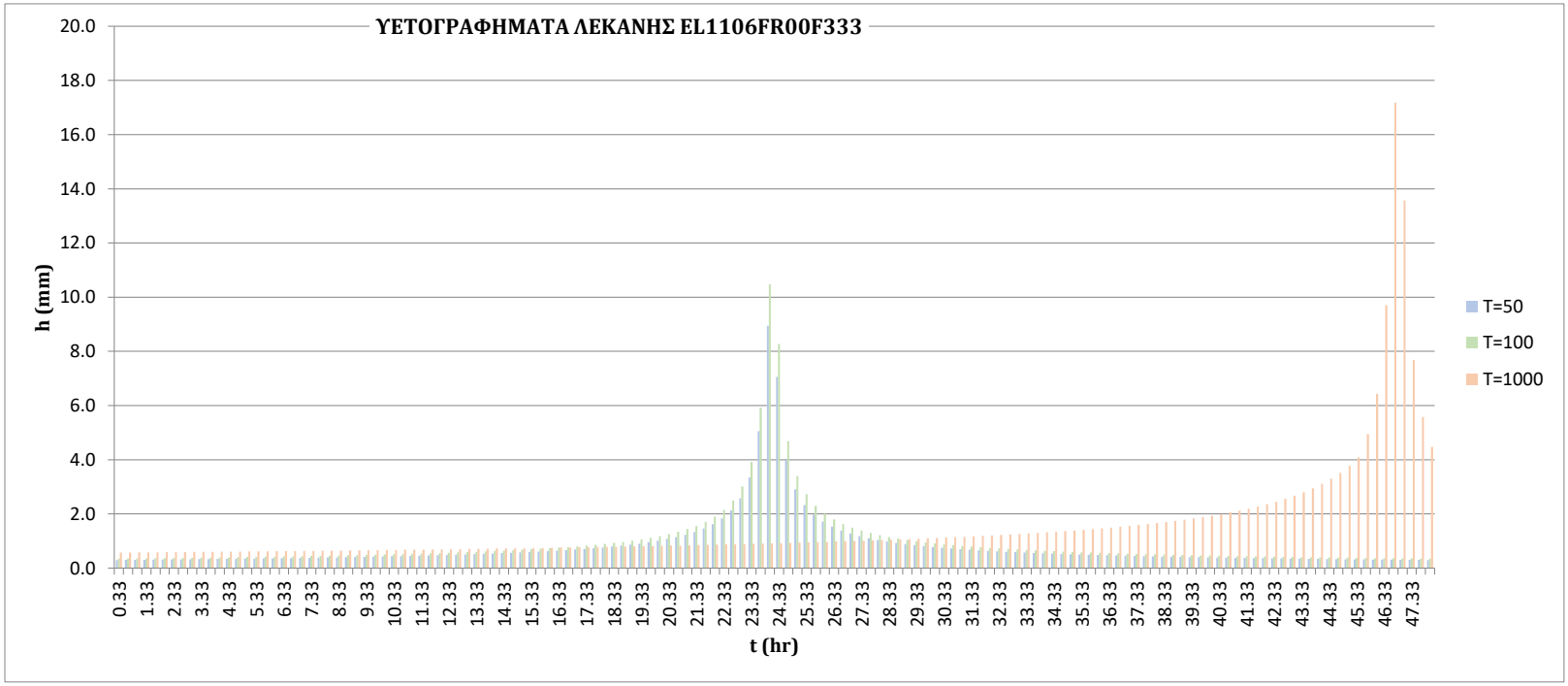

ΚΩΔΙΚΟΣ ΛΕΚΑΝΗΣ	λ	β	n	α	ξ	ΔΙΑΡΚΕΙΑ ΒΡΟΧΟΠΤΩΣΗΣ t (hr)	Έκταση Λεκάνης (km^2)	Έκταση Λεκάνης Αναφοράς Φ(km^2)	Μέση Επιφανειακή Βροχόπτωση (mm)		
									T50	T100	T1000
EL1106FR00F331	35.83	0.01	0.68	0.18	0.18	48.00	198.44	1148.15	121.14	141.89	232.75

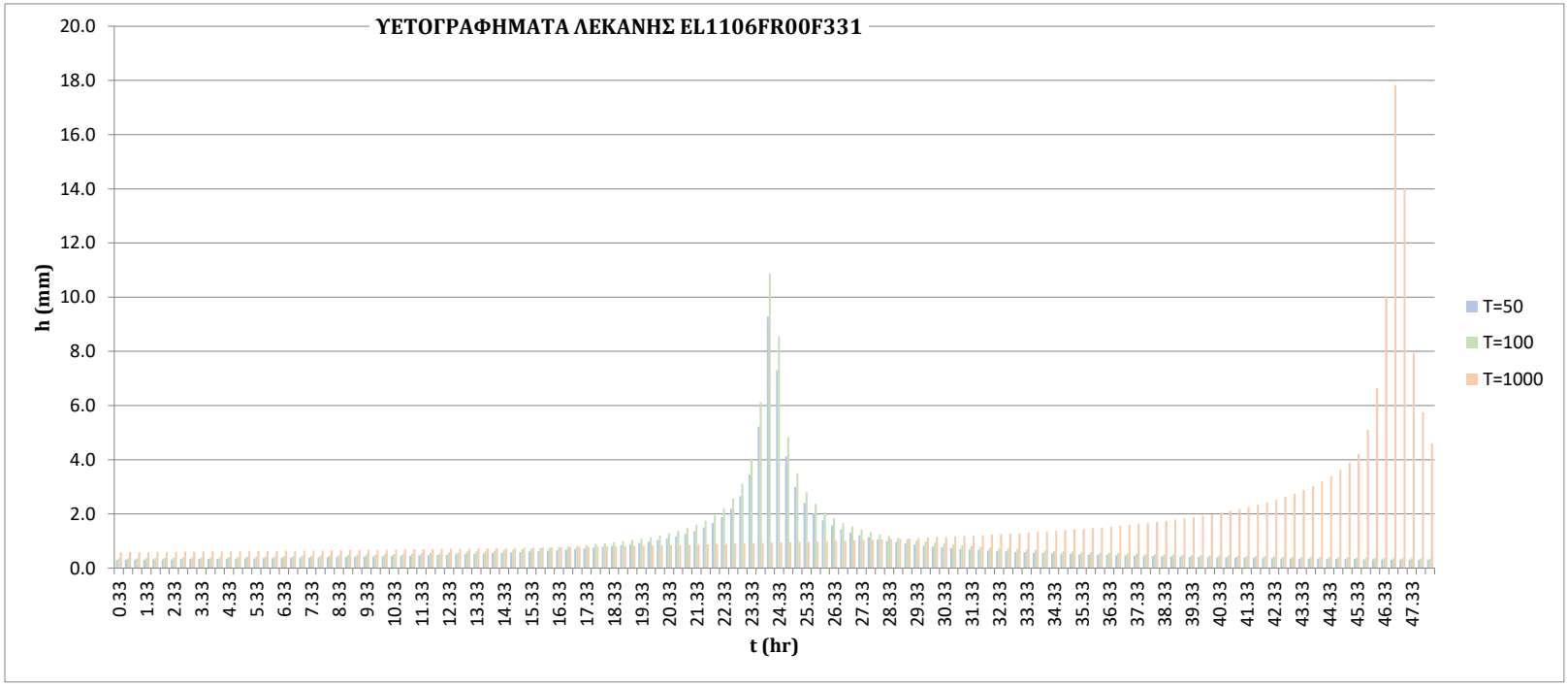

ΚΩΔΙΚΟΣ ΛΕΚΑΝΗΣ	λ	β	n	α	ξ	ΔΙΑΡΚΕΙΑ ΒΡΟΧΟΠΤΩΣΗΣ t (hr)	Έκταση Λεκάνης (km^2)	Έκταση Λεκάνης Αναφοράς Φ(km^2)	Μέση Επιφανειακή Βροχόπτωση (mm)		
									T50	T100	T1000
EL1106FR00F329	33.05	0.01	0.67	0.18	0.18	24.00	0.84	1148.15	88.86	104.19	171.32

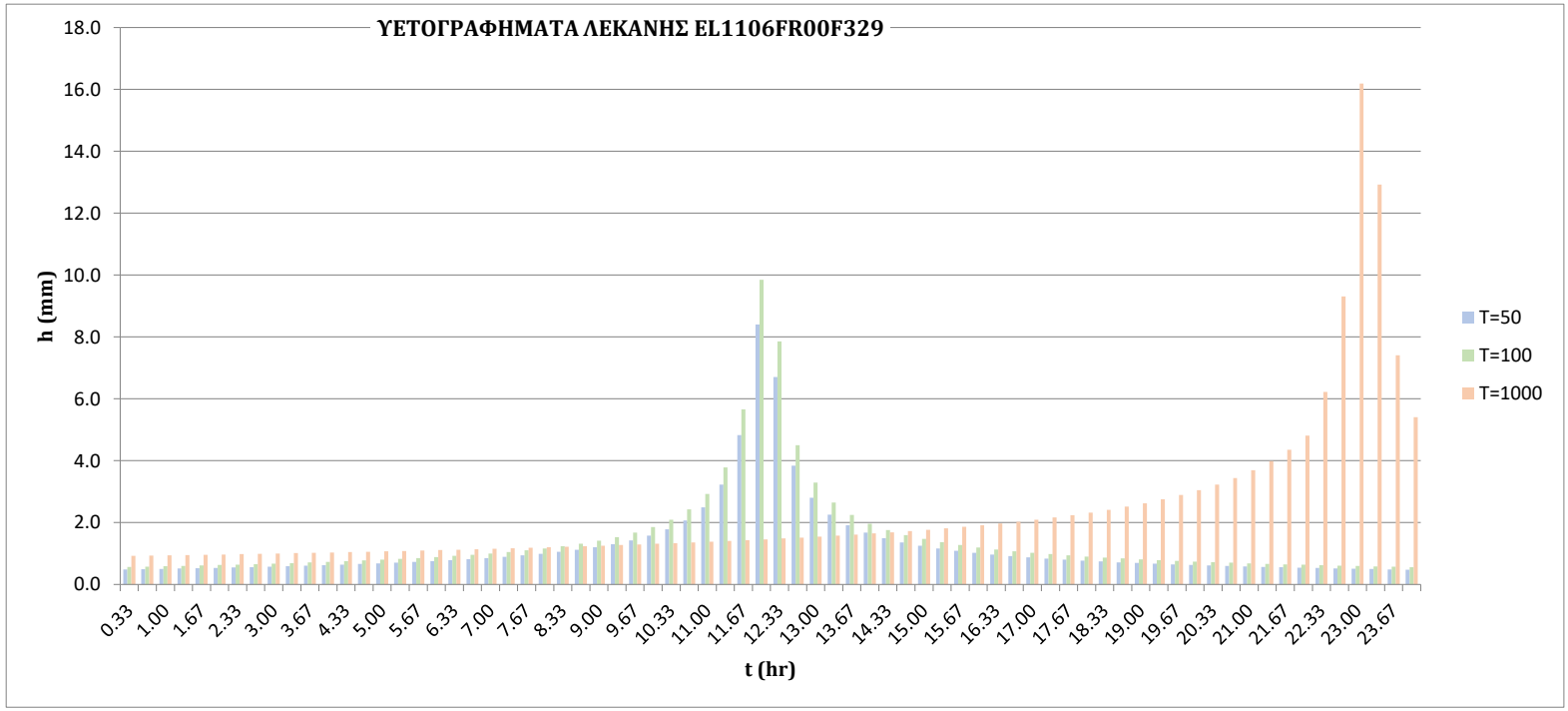

ΚΩΔΙΚΟΣ ΛΕΚΑΝΗΣ	λ	β	n	α	ξ	ΔΙΑΡΚΕΙΑ ΒΡΟΧΟΠΤΩΣΗΣ t (hr)	Έκταση Λεκάνης (km^2)	Έκταση Λεκάνης Αναφοράς Φ(km^2)	Μέση Επιφανειακή Βροχόπτωση (mm)		
									T50	T100	T1000
EL1106FR00F327	34.21	0.01	0.67	0.18	0.18	24.00	6.67	1148.15	93.72	109.85	180.46

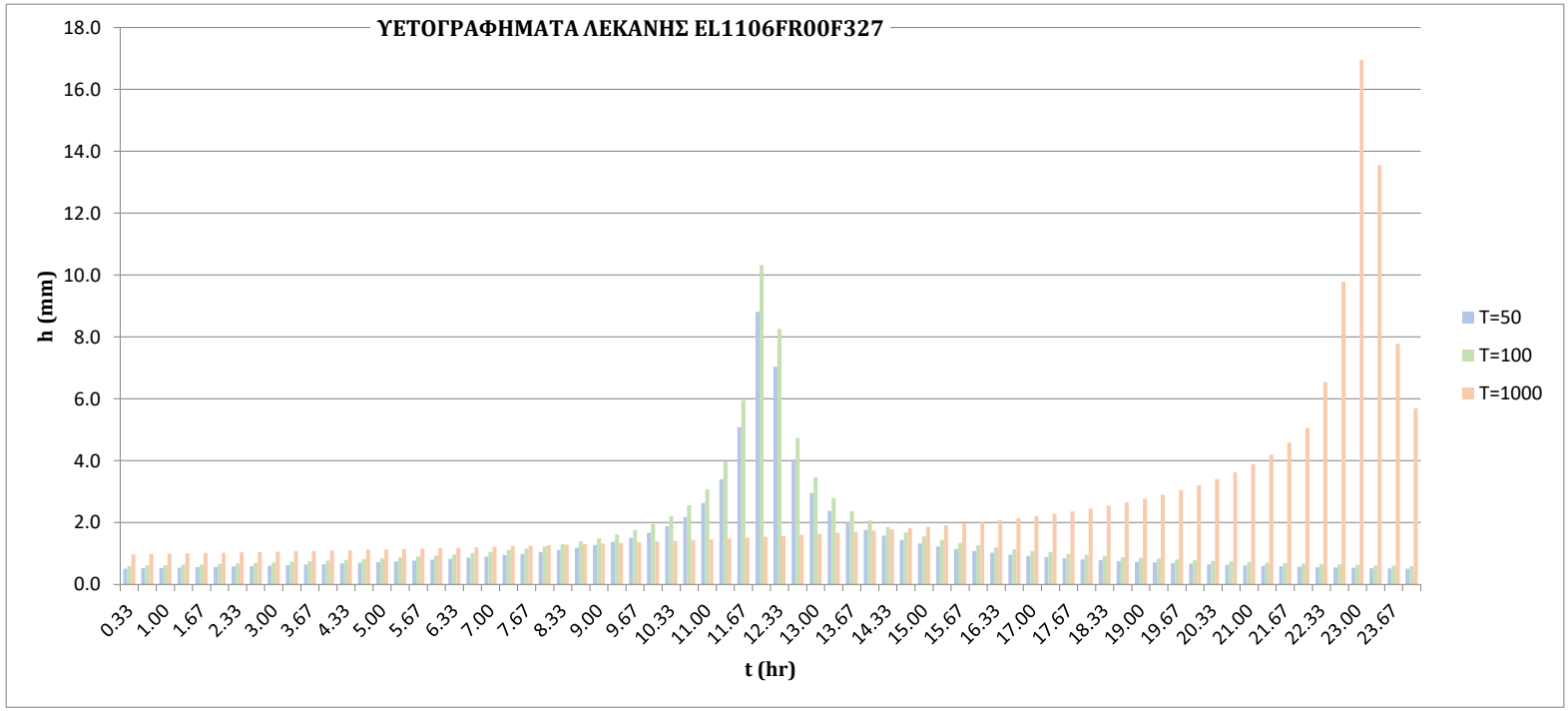

ΚΩΔΙΚΟΣ ΛΕΚΑΝΗΣ	λ	β	n	α	ξ	ΔΙΑΡΚΕΙΑ ΒΡΟΧΟΠΤΩΣΗΣ t (hr)	Έκταση Λεκάνης (km^2)	Έκταση Λεκάνης Αναφοράς Φ(km^2)	Μέση Επιφανειακή Βροχόπτωση (mm)		
									T50	T100	T1000
EL1106FR00F325	60.86	0.02	0.71	0.18	0.18	12.00	3.51	4.87	108.24	127.31	210.78

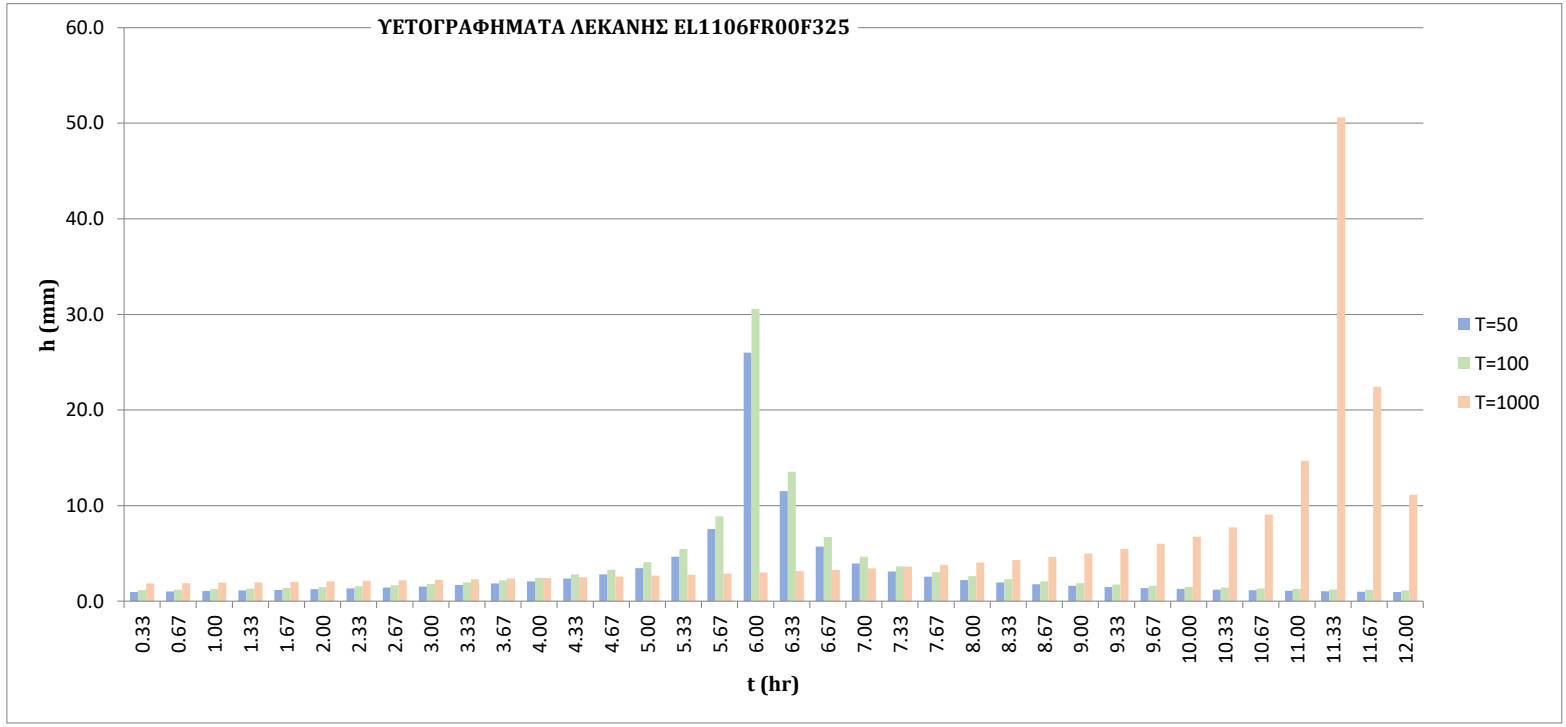

ΚΩΔΙΚΟΣ ΛΕΚΑΝΗΣ	λ	β	n	α	ξ	ΔΙΑΡΚΕΙΑ ΒΡΟΧΟΠΤΩΣΗΣ t (hr)	Έκταση Λεκάνης (km^2)	Έκταση Λεκάνης Αναφοράς Φ(km^2)	Μέση Επιφανειακή Βροχόπτωση (mm)		
									T50	T100	T1000
EL1106FR00F323	56.36	0.02	0.71	0.18	0.18	12.00	6.27	14.18	97.28	114.44	189.56

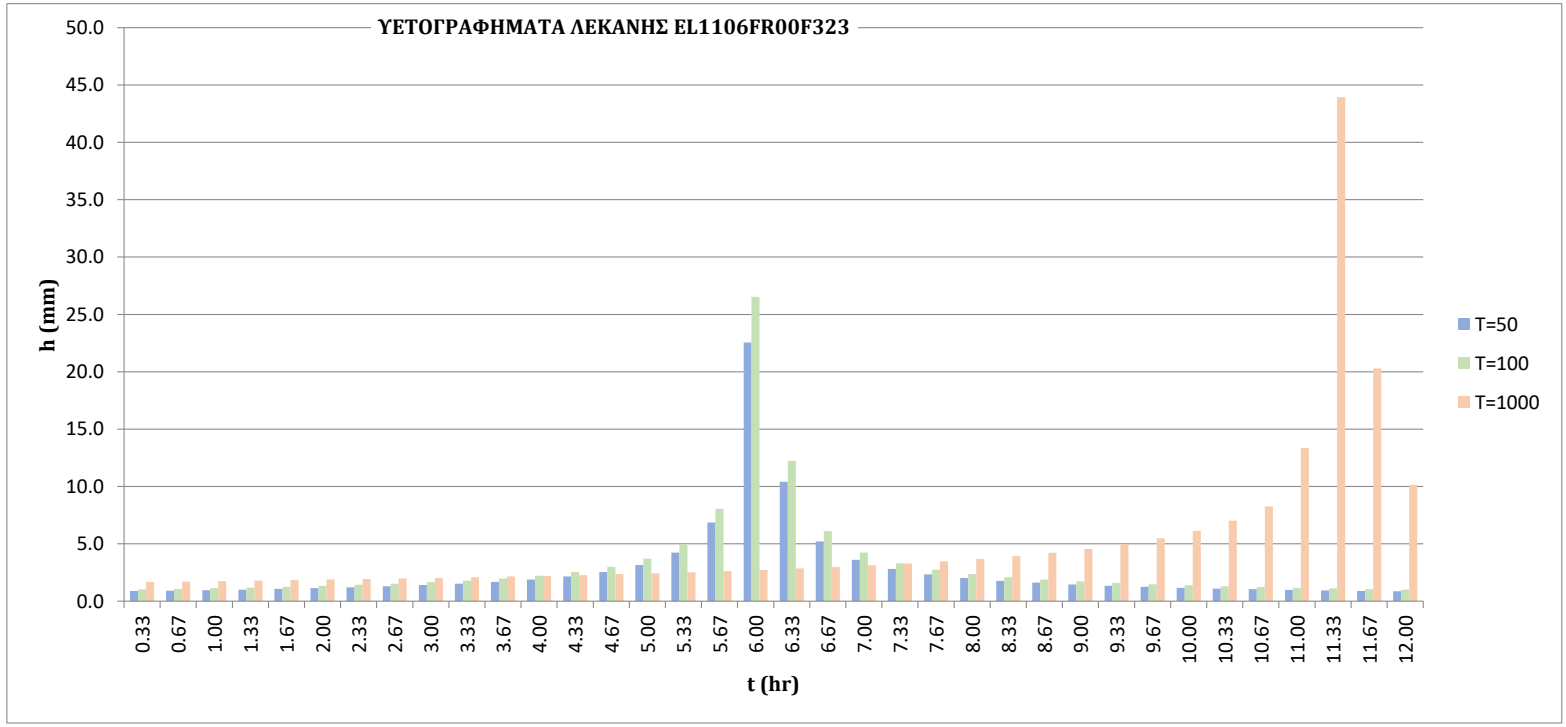

ΚΩΔΙΚΟΣ ΛΕΚΑΝΗΣ	λ	β	n	α	ξ	ΔΙΑΡΚΕΙΑ ΒΡΟΧΟΠΤΩΣΗΣ t (hr)	Έκταση Λεκάνης (km^2)	Έκταση Λεκάνης Αναφοράς Φ(km^2)	Μέση Επιφανειακή Βροχόπτωση (mm)		
									T50	T100	T1000
EL1106FR00F321	47.06	0.02	0.69	0.18	0.18	24.00	14.95	2484.25	102.53	120.55	199.40

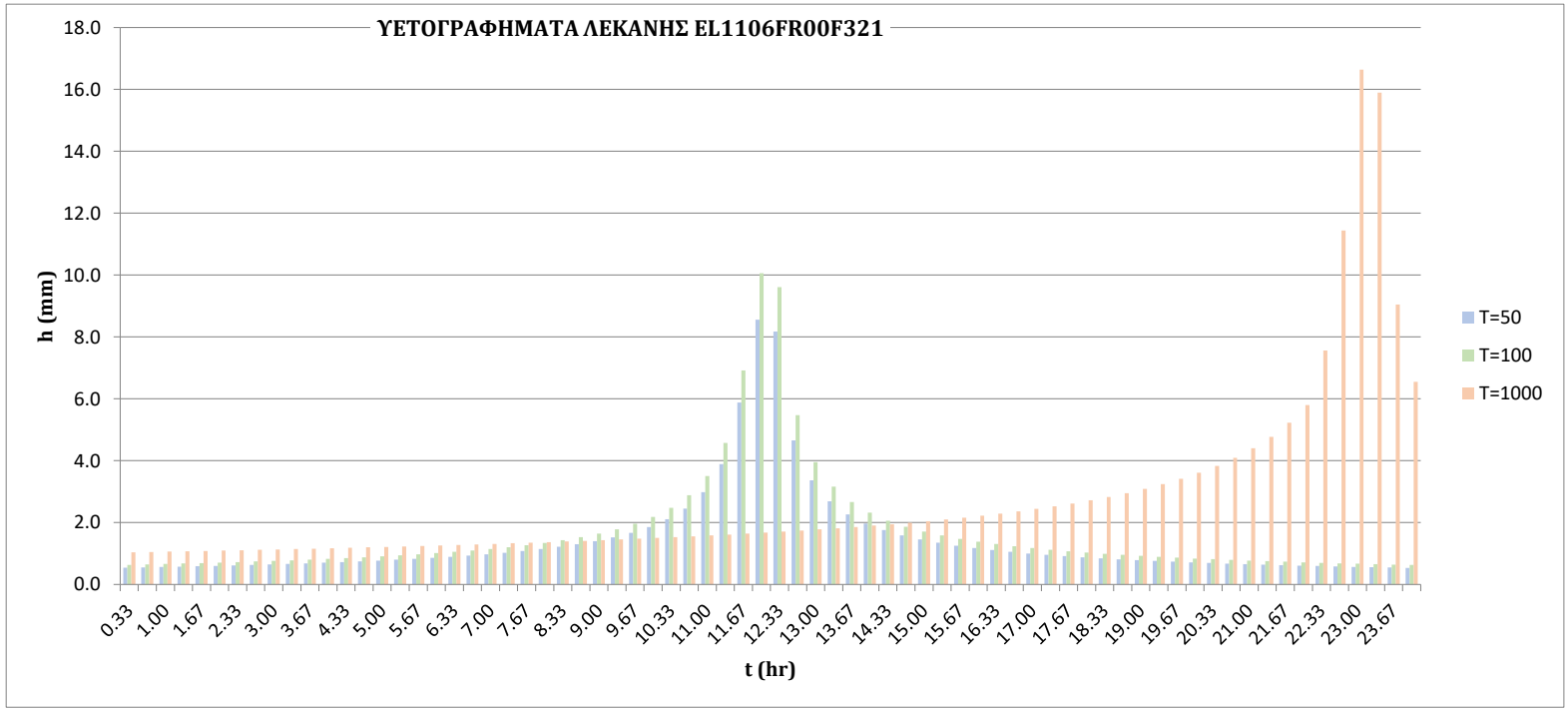

ΚΩΔΙΚΟΣ ΛΕΚΑΝΗΣ	λ	β	n	α	ξ	ΔΙΑΡΚΕΙΑ ΒΡΟΧΟΠΤΩΣΗΣ t (hr)	Έκταση Λεκάνης (km^2)	Έκταση Λεκάνης Αναφοράς Φ(km^2)	Μέση Επιφανειακή Βροχόπτωση (mm)		
									T50	T100	T1000
EL1106FR00F319	34.14	0.01	0.68	0.18	0.18	24.00	2.38	880.04	90.38	105.86	173.62

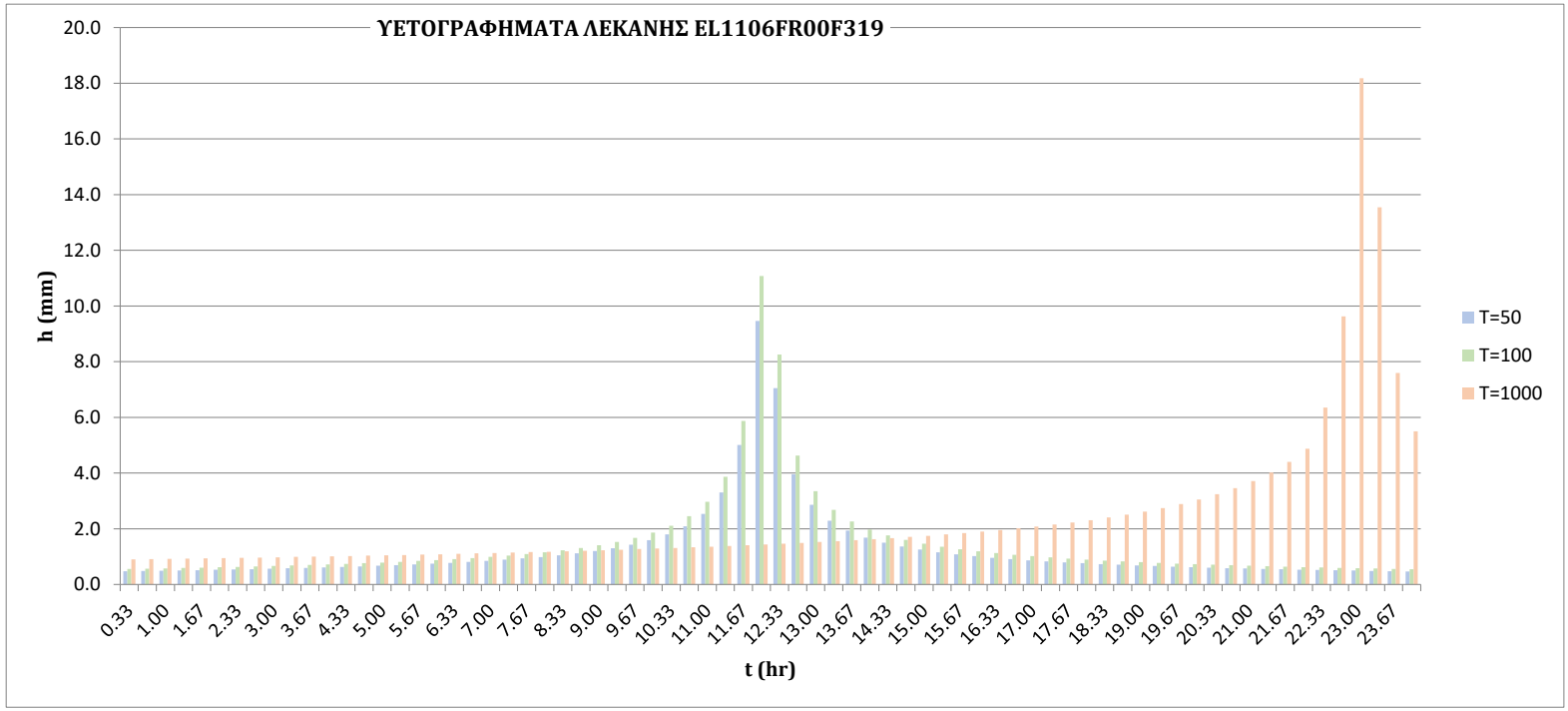

ΚΩΔΙΚΟΣ ΛΕΚΑΝΗΣ	λ	β	n	α	ξ	ΔΙΑΡΚΕΙΑ ΒΡΟΧΟΠΤΩΣΗΣ t (hr)	Έκταση Λεκάνης (km^2)	Έκταση Λεκάνης Αναφοράς Φ(km^2)	Μέση Επιφανειακή Βροχόπτωση (mm)		
									T50	T100	T1000
EL1106FR00F317	33.26	0.01	0.67	0.18	0.18	24.00	19.49	880.04	92.06	107.79	176.68

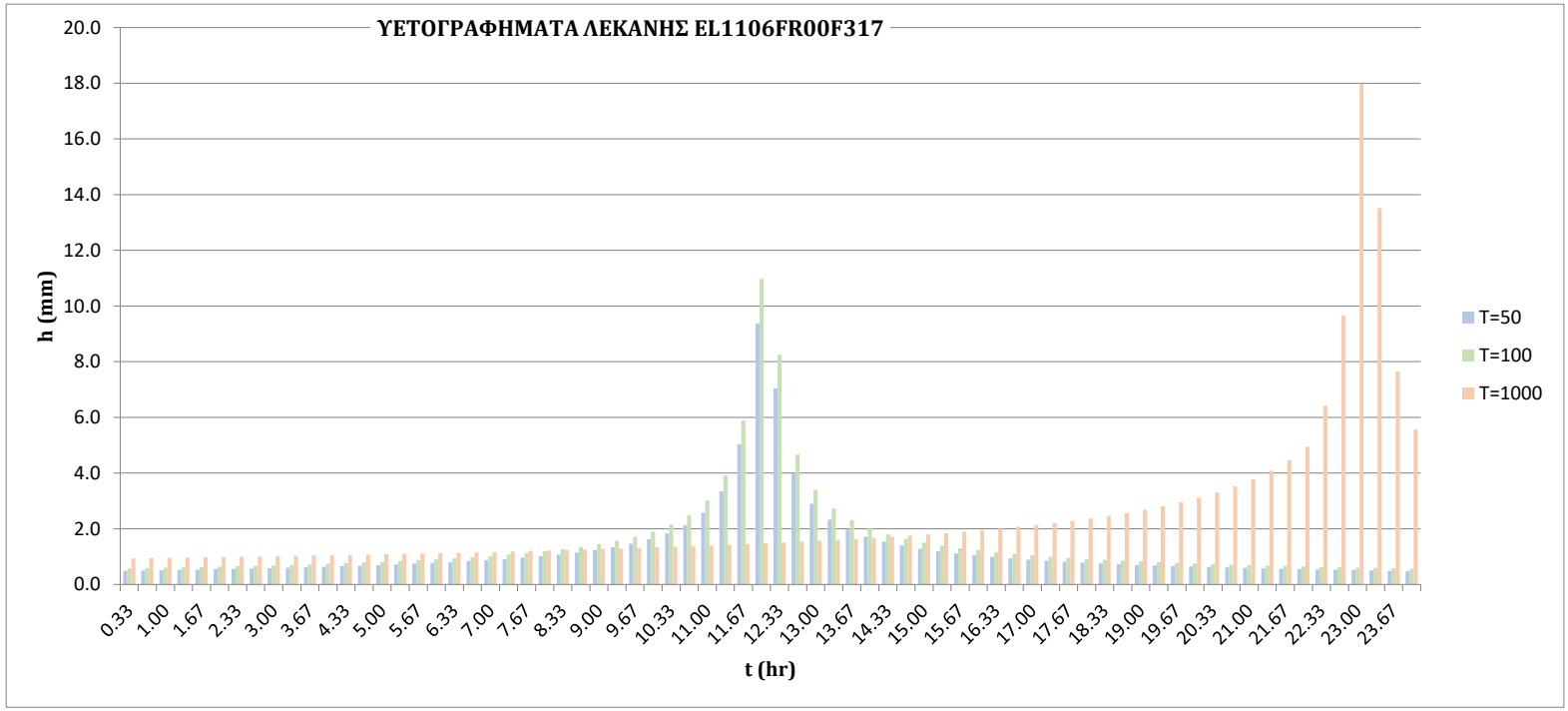

ΚΩΔΙΚΟΣ ΛΕΚΑΝΗΣ	λ	β	n	α	ξ	ΔΙΑΡΚΕΙΑ ΒΡΟΧΟΠΤΩΣΗΣ t (hr)	Έκταση Λεκάνης (km^2)	Έκταση Λεκάνης Αναφοράς Φ(km^2)	Μέση Επιφανειακή Βροχόπτωση (mm)		
									T50	T100	T1000
EL1106FR00F313	46.05	0.01	0.69	0.18	0.18	24.00	65.02	103.74	120.21	140.88	231.33

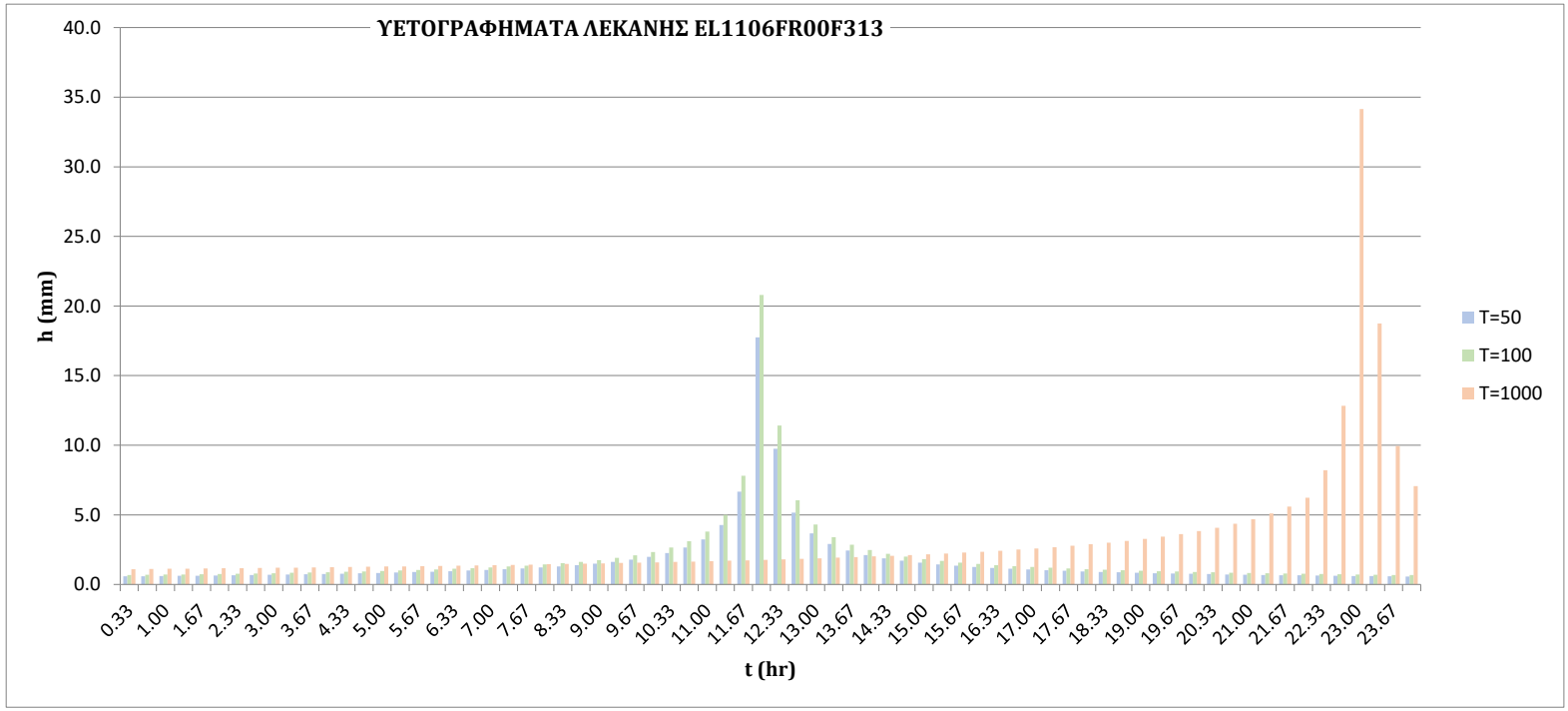

ΚΩΔΙΚΟΣ ΛΕΚΑΝΗΣ	λ	β	n	α	ξ	ΔΙΑΡΚΕΙΑ ΒΡΟΧΟΠΤΩΣΗΣ t (hr)	Έκταση Λεκάνης (km^2)	Έκταση Λεκάνης Αναφοράς Φ(km^2)	Μέση Επιφανειακή Βροχόπτωση (mm)		
									T50	T100	T1000
EL1106FR00F309	40.19	0.01	0.68	0.18	0.18	24.00	98.85	119.23	105.96	124.20	204.04

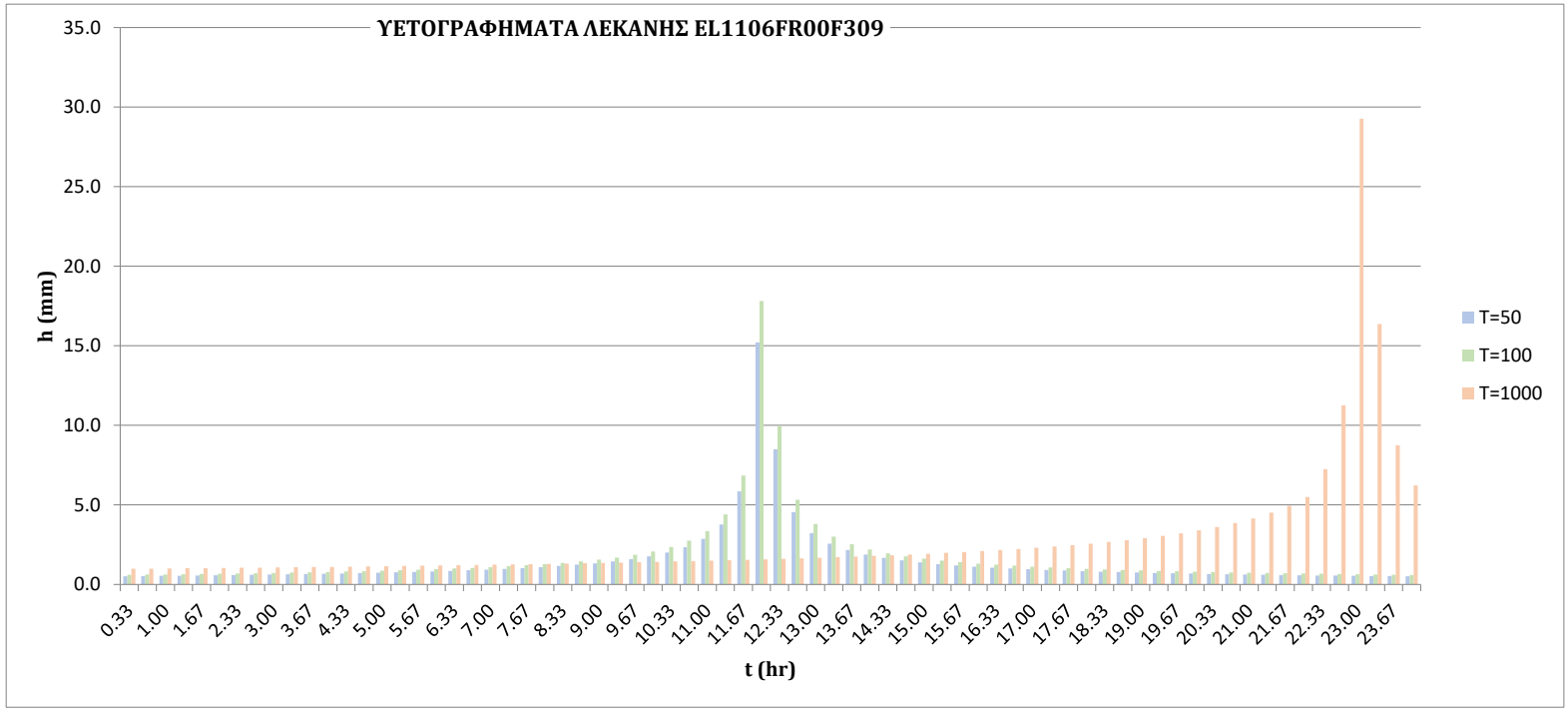

ΚΩΔΙΚΟΣ ΛΕΚΑΝΗΣ	λ	β	n	α	ξ	ΔΙΑΡΚΕΙΑ ΒΡΟΧΟΠΤΩΣΗΣ t (hr)	Έκταση Λεκάνης (km^2)	Έκταση Λεκάνης Αναφοράς Φ(km^2)	Μέση Επιφανειακή Βροχόπτωση (mm)		
									T50	T100	T1000
EL1106FR00F307	33.25	0.01	0.63	0.18	0.18	24.00	166.12	880.04	115.60	135.30	221.54

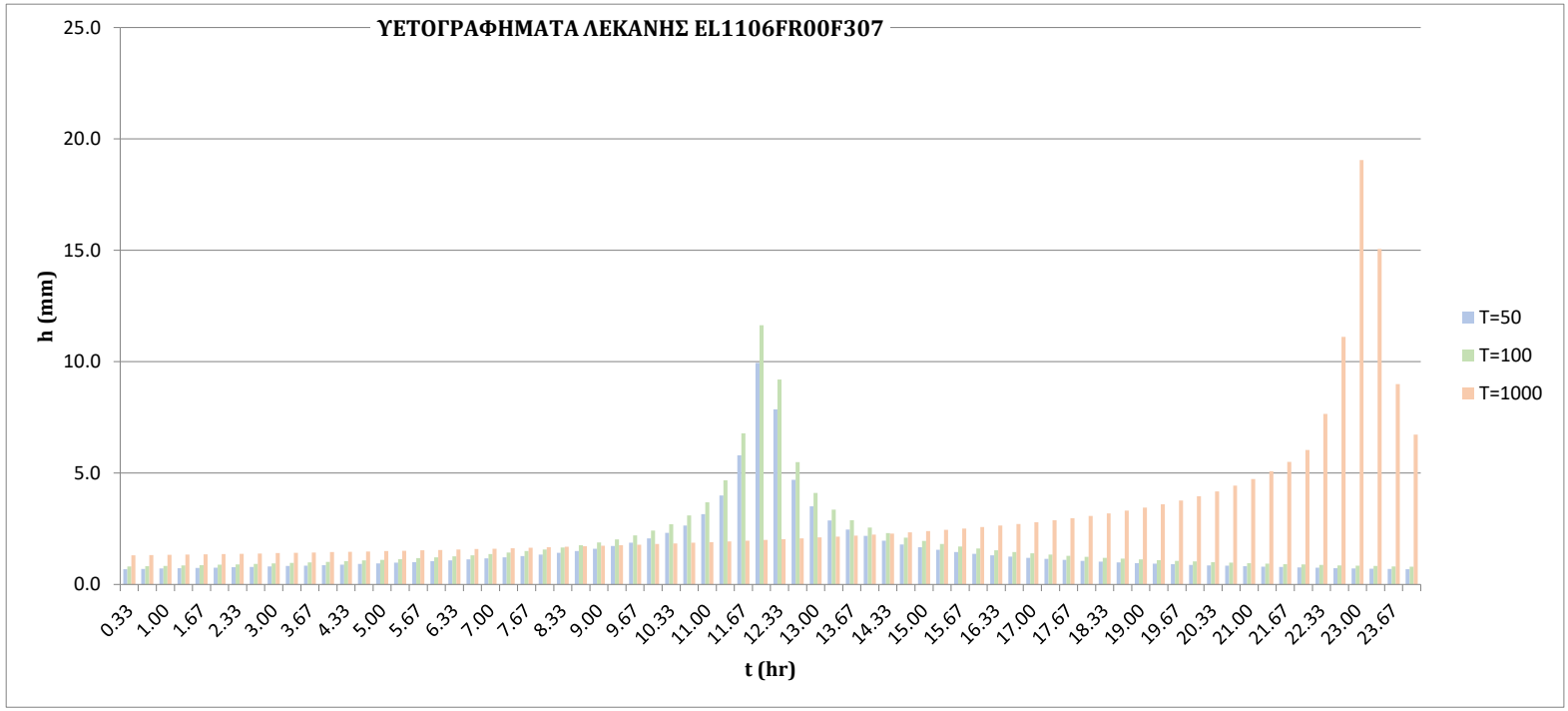

ΚΩΔΙΚΟΣ ΛΕΚΑΝΗΣ	λ	β	n	α	ξ	ΔΙΑΡΚΕΙΑ ΒΡΟΧΟΠΤΩΣΗΣ t (hr)	Έκταση Λεκάνης (km^2)	Έκταση Λεκάνης Αναφοράς Φ(km^2)	Μέση Επιφανειακή Βροχόπτωση (mm)		
									T50	T100	T1000
EL1106FR00F305	46.04	0.01	0.70	0.18	0.18	24.00	16.99	103.74	111.54	130.77	214.98

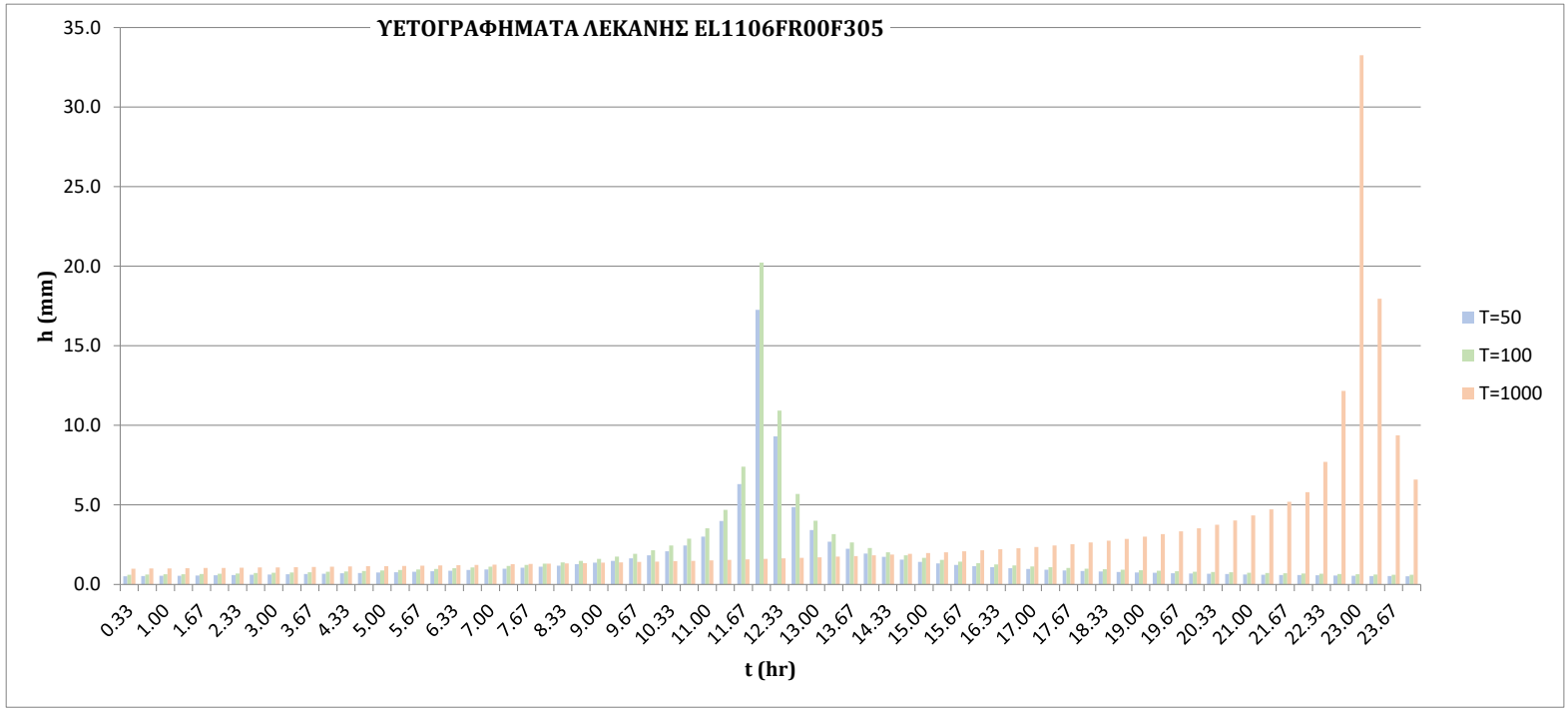

ΚΩΔΙΚΟΣ ΛΕΚΑΝΗΣ	λ	β	n	α	ξ	ΔΙΑΡΚΕΙΑ ΒΡΟΧΟΠΤΩΣΗΣ t (hr)	Έκταση Λεκάνης (km^2)	Έκταση Λεκάνης Αναφοράς Φ(km^2)	Μέση Επιφανειακή Βροχόπτωση (mm)		
									T50	T100	T1000
EL1106FR00F303	31.93	0.01	0.67	0.18	0.18	48.00	132.67	1148.15	109.19	127.96	210.13

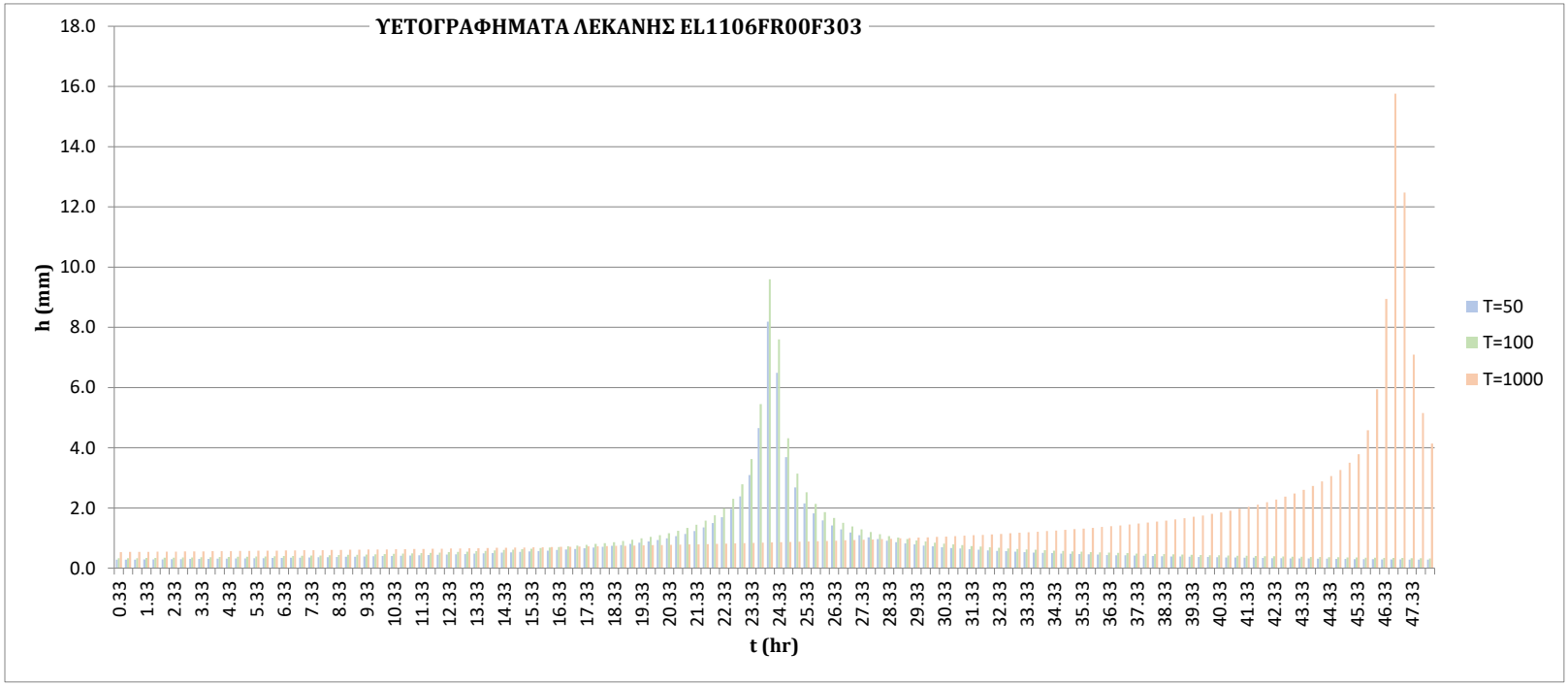

ΚΩΔΙΚΟΣ ΛΕΚΑΝΗΣ	λ	β	n	α	ξ	ΔΙΑΡΚΕΙΑ ΒΡΟΧΟΠΤΩΣΗΣ t (hr)	Έκταση Λεκάνης (km^2)	Έκταση Λεκάνης Αναφοράς Φ(km^2)	Μέση Επιφανειακή Βροχόπτωση (mm)		
									T50	T100	T1000
EL1106FR00F301	45.26	0.01	0.70	0.18	0.18	24.00	13.24	103.74	109.57	128.50	211.40

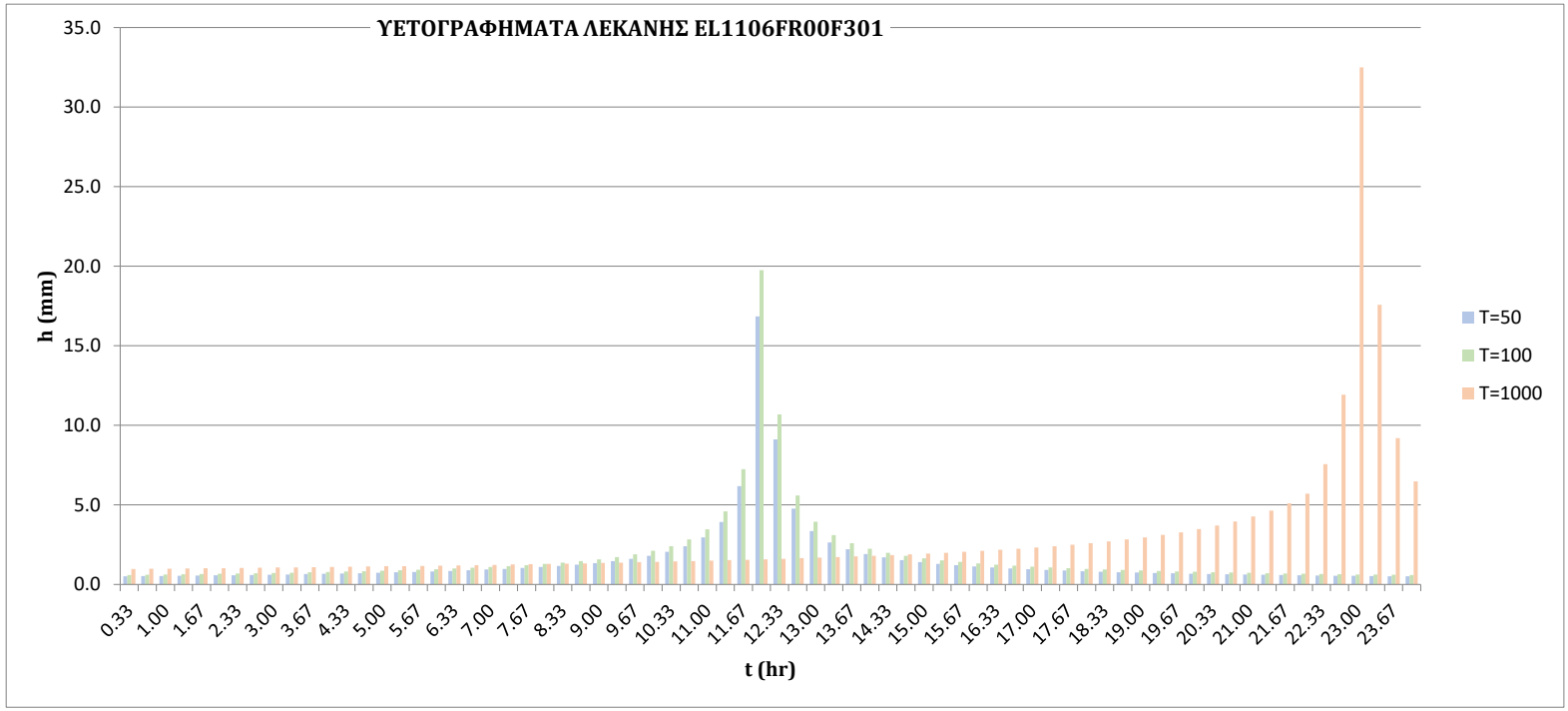

ΚΩΔΙΚΟΣ ΛΕΚΑΝΗΣ	λ	β	n	α	ξ	ΔΙΑΡΚΕΙΑ ΒΡΟΧΟΠΤΩΣΗΣ t (hr)	Έκταση Λεκάνης (km^2)	Έκταση Λεκάνης Αναφοράς Φ(km^2)	Μέση Επιφανειακή Βροχόπτωση (mm)		
									T50	T100	T1000
EL1106FR00F299	45.86	0.02	0.69	0.18	0.18	24.00	20.29	119.23	114.80	134.69	221.77

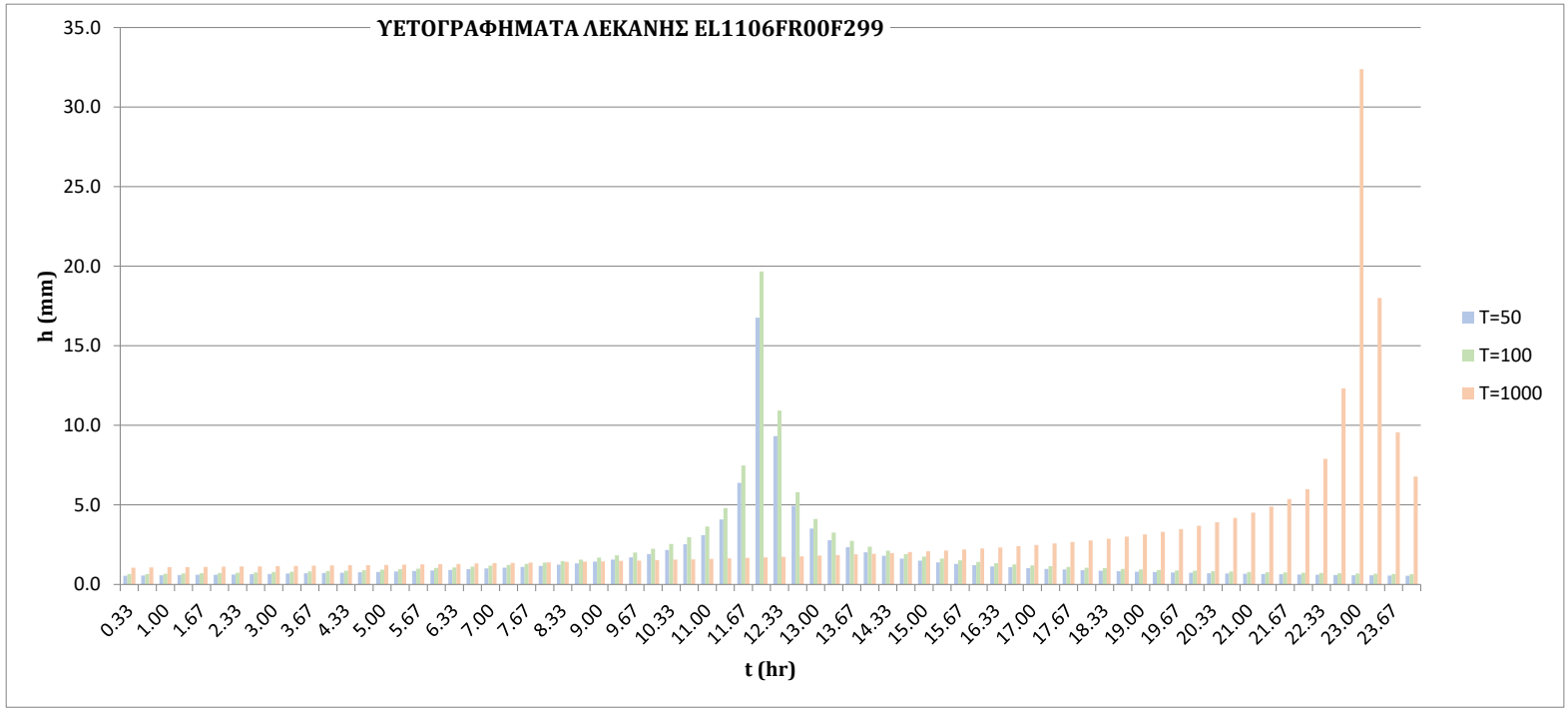

ΚΩΔΙΚΟΣ ΛΕΚΑΝΗΣ	λ	β	n	α	ξ	ΔΙΑΡΚΕΙΑ ΒΡΟΧΟΠΤΩΣΗΣ t (hr)	Έκταση Λεκάνης (km^2)	Έκταση Λεκάνης Αναφοράς Φ(km^2)	Μέση Επιφανειακή Βροχόπτωση (mm)		
									T50	T100	T1000
EL1106FR00F297	31.00	0.01	0.62	0.18	0.18	24.00	22.28	880.04	114.64	134.14	219.49

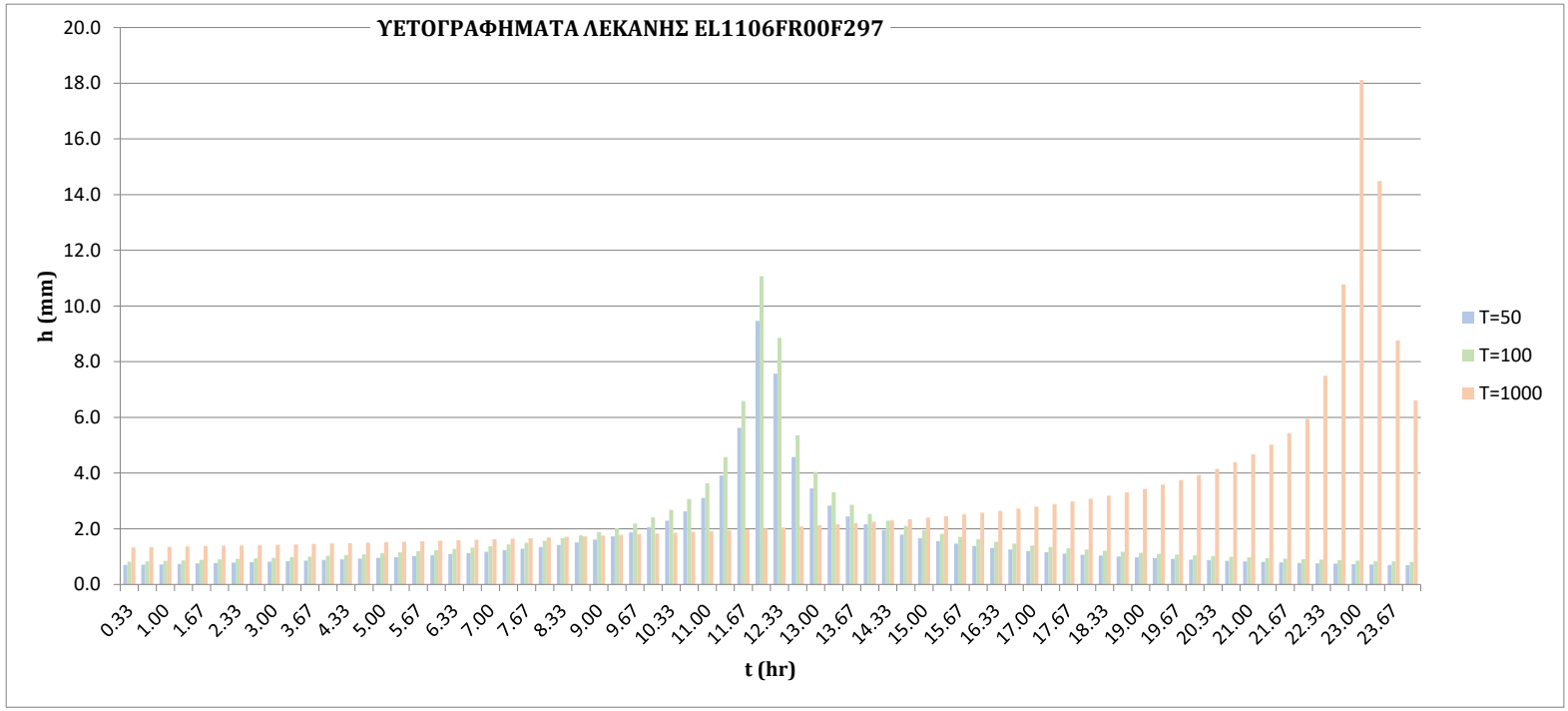

ΚΩΔΙΚΟΣ ΛΕΚΑΝΗΣ	λ	β	n	α	ξ	ΔΙΑΡΚΕΙΑ ΒΡΟΧΟΠΤΩΣΗΣ t (hr)	Έκταση Λεκάνης (km^2)	Έκταση Λεκάνης Αναφοράς Φ(km^2)	Μέση Επιφανειακή Βροχόπτωση (mm)		
									T50	T100	T1000
EL1106FR00F293	56.84	0.02	0.68	0.18	0.18	24.00	63.31	2409.22	135.21	158.67	261.38

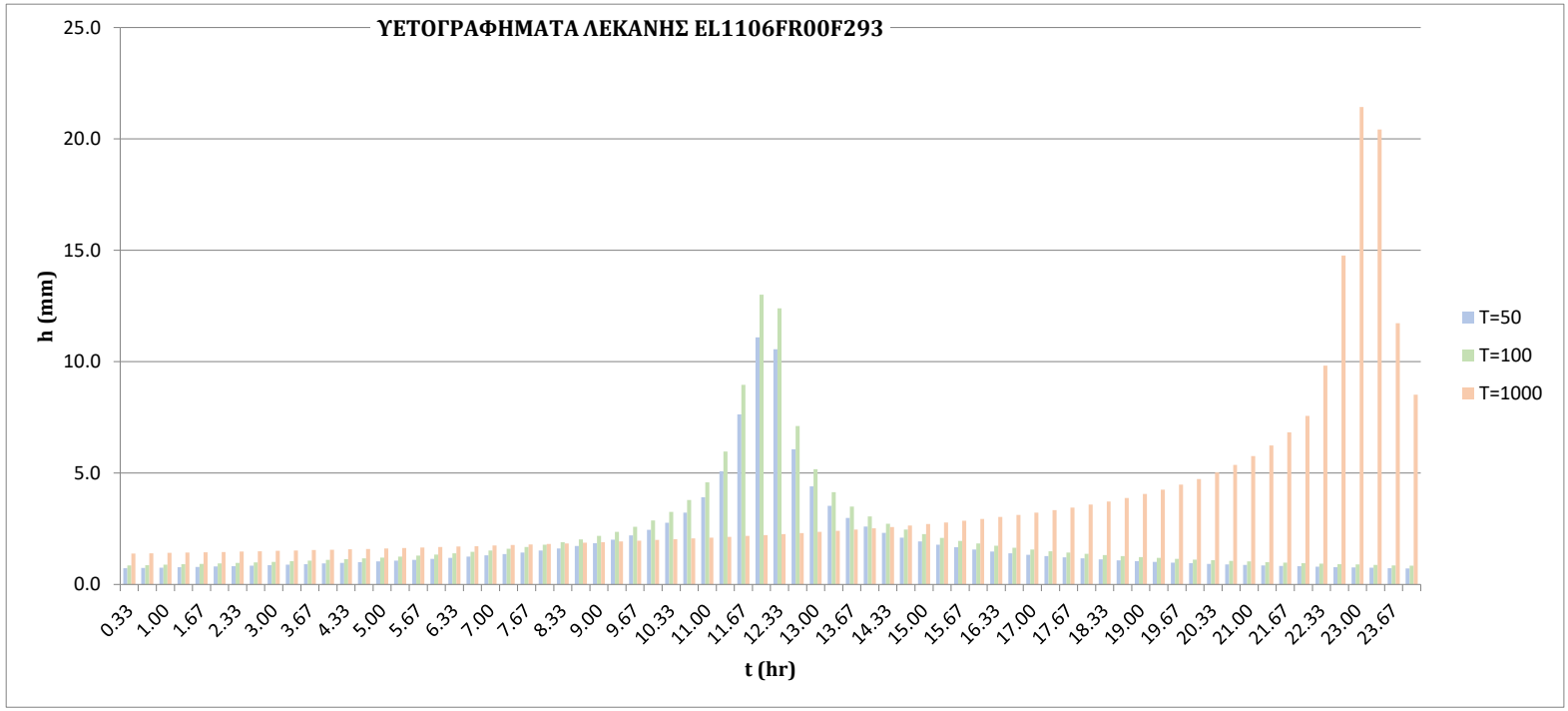

ΚΩΔΙΚΟΣ ΛΕΚΑΝΗΣ	λ	β	n	α	ξ	ΔΙΑΡΚΕΙΑ ΒΡΟΧΟΠΤΩΣΗΣ t (hr)	Έκταση Λεκάνης (km^2)	Έκταση Λεκάνης Αναφοράς Φ(km^2)	Μέση Επιφανειακή Βροχόπτωση (mm)		
									T50	T100	T1000
EL1106FR00F289	31.22	0.01	0.68	0.18	0.18	48.00	138.84	976.25	102.37	120.08	197.61

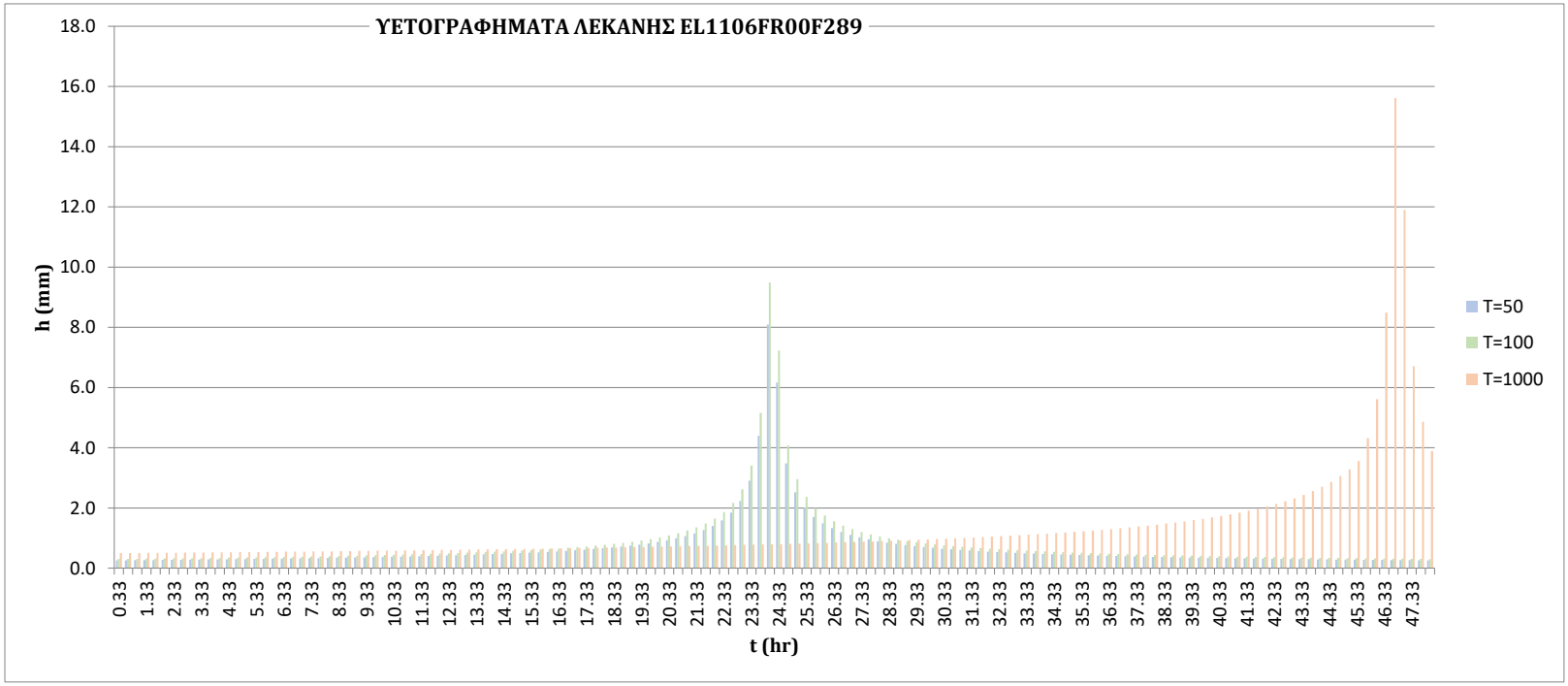

ΚΩΔΙΚΟΣ ΛΕΚΑΝΗΣ	λ	β	n	α	ξ	ΔΙΑΡΚΕΙΑ ΒΡΟΧΟΠΤΩΣΗΣ t (hr)	Έκταση Λεκάνης (km^2)	Έκταση Λεκάνης Αναφοράς Φ(km^2)	Μέση Επιφανειακή Βροχόπτωση (mm)		
									T50	T100	T1000
EL1106FR00F287	39.37	0.01	0.67	0.18	0.18	24.00	110.46	1148.15	103.21	121.05	199.17

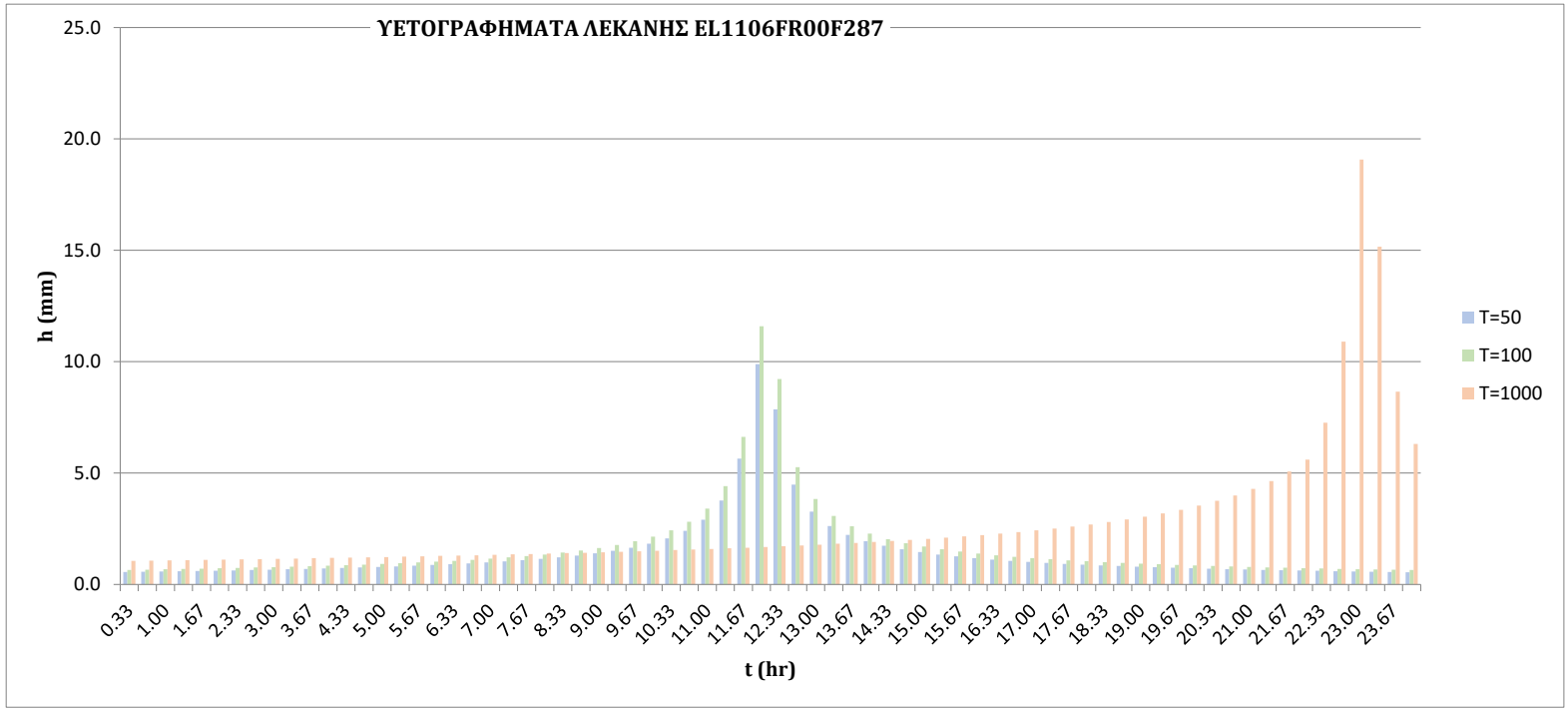

ΚΩΔΙΚΟΣ ΛΕΚΑΝΗΣ	λ	β	n	α	ξ	ΔΙΑΡΚΕΙΑ ΒΡΟΧΟΠΤΩΣΗΣ t (hr)	Έκταση Λεκάνης (km^2)	Έκταση Λεκάνης Αναφοράς Φ(km^2)	Μέση Επιφανειακή Βροχόπτωση (mm)		
									T50	T100	T1000
EL1106FR00F285	55.56	0.02	0.68	0.18	0.18	24.00	56.93	2409.22	132.23	155.18	255.64

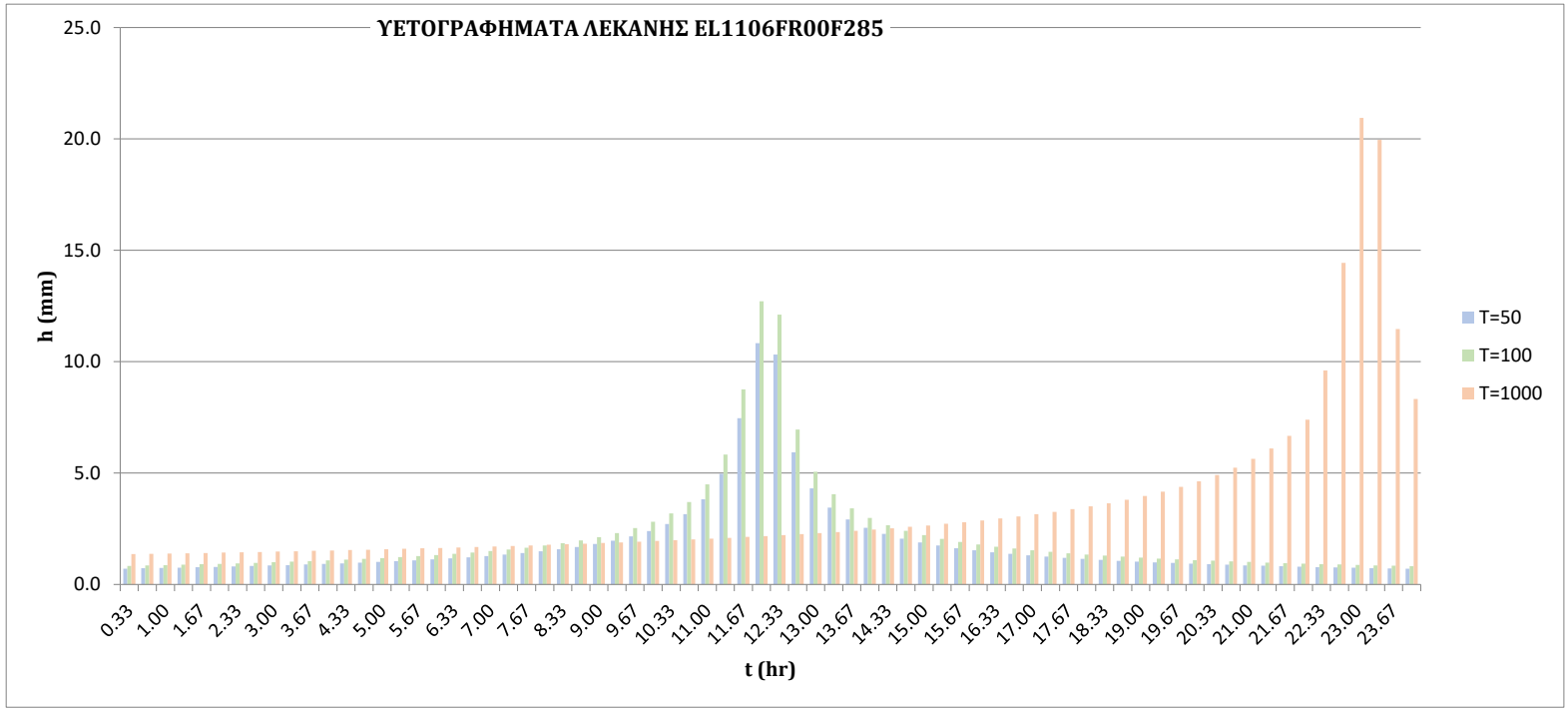

ΚΩΔΙΚΟΣ ΛΕΚΑΝΗΣ	λ	β	n	α	ξ	ΔΙΑΡΚΕΙΑ ΒΡΟΧΟΠΤΩΣΗΣ t (hr)	Έκταση Λεκάνης (km^2)	Έκταση Λεκάνης Αναφοράς Φ(km^2)	Μέση Επιφανειακή Βροχόπτωση (mm)		
									T50	T100	T1000
EL1106FR00F283	34.31	0.01	0.68	0.18	0.18	24.00	5.02	880.04	89.99	105.40	172.87

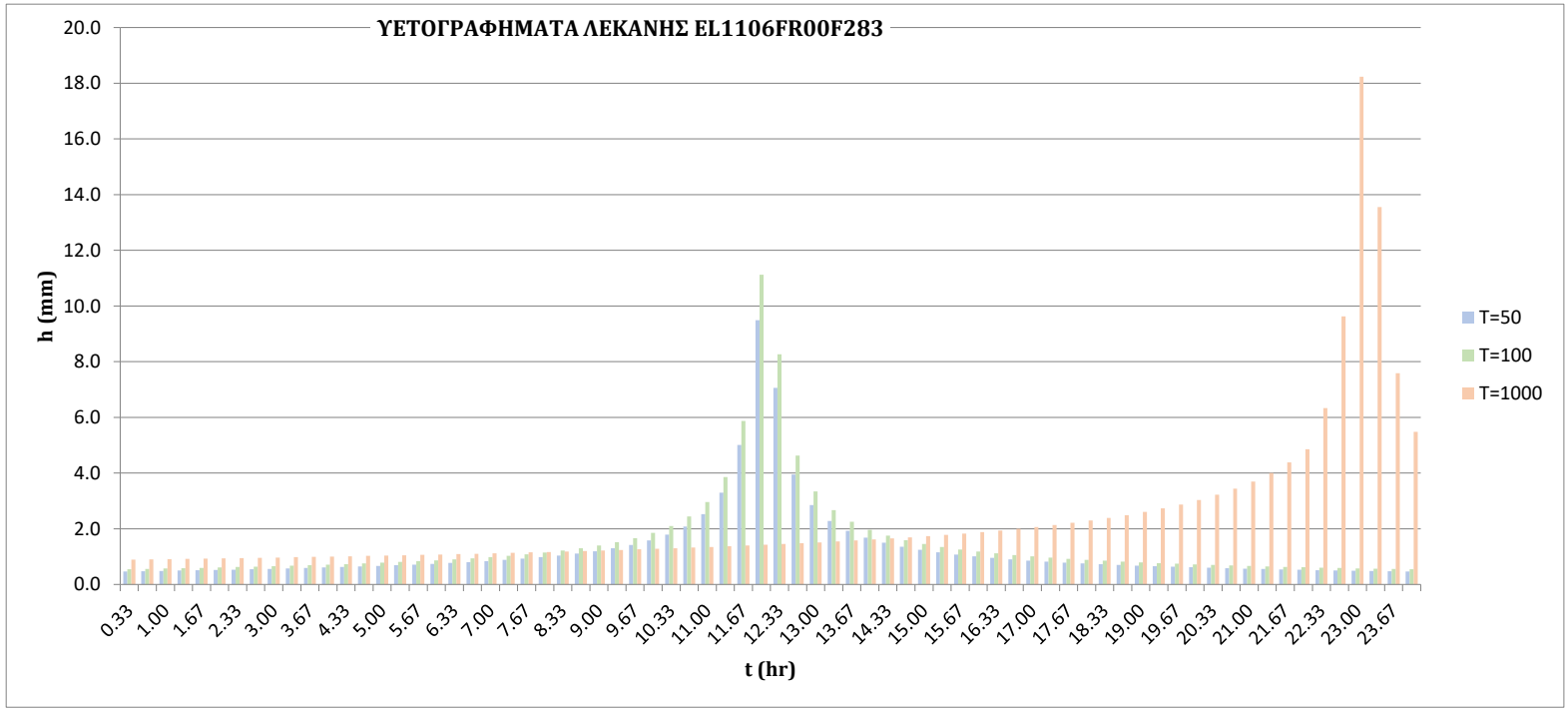

ΚΩΔΙΚΟΣ ΛΕΚΑΝΗΣ	λ	β	n	α	ξ	ΔΙΑΡΚΕΙΑ ΒΡΟΧΟΠΤΩΣΗΣ t (hr)	Έκταση Λεκάνης (km^2)	Έκταση Λεκάνης Αναφοράς Φ(km^2)	Μέση Επιφανειακή Βροχόπτωση (mm)		
									T50	T100	T1000
EL1106FR00F281	54.90	0.02	0.69	0.18	0.18	24.00	38.47	2409.22	126.31	148.18	243.95

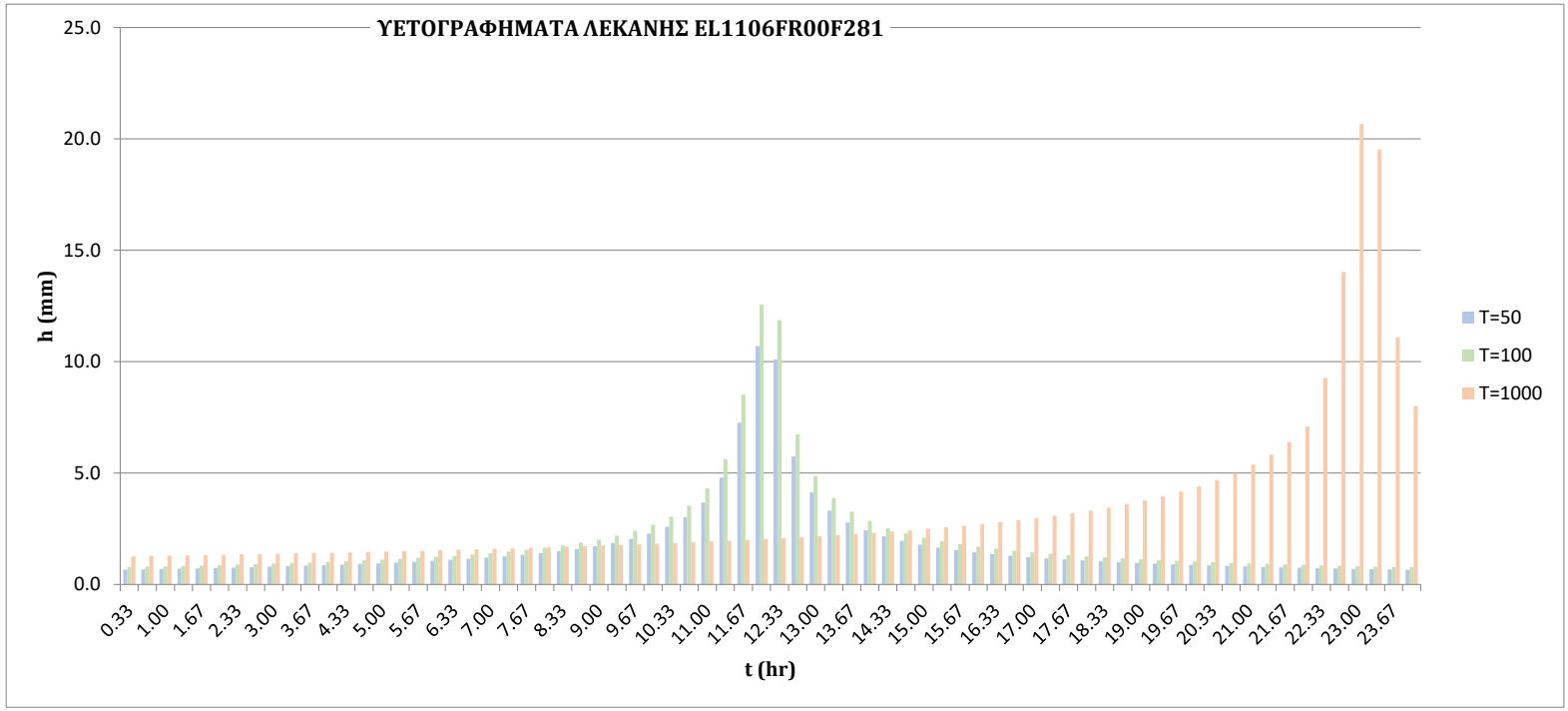

ΚΩΔΙΚΟΣ ΛΕΚΑΝΗΣ	λ	β	n	α	ξ	ΔΙΑΡΚΕΙΑ ΒΡΟΧΟΠΤΩΣΗΣ t (hr)	Έκταση Λεκάνης (km^2)	Έκταση Λεκάνης Αναφοράς Φ(km^2)	Μέση Επιφανειακή Βροχόπτωση (mm)		
									T50	T100	T1000
EL1106FR00F279	34.08	0.01	0.68	0.18	0.18	24.00	9.11	880.04	89.87	105.26	172.64

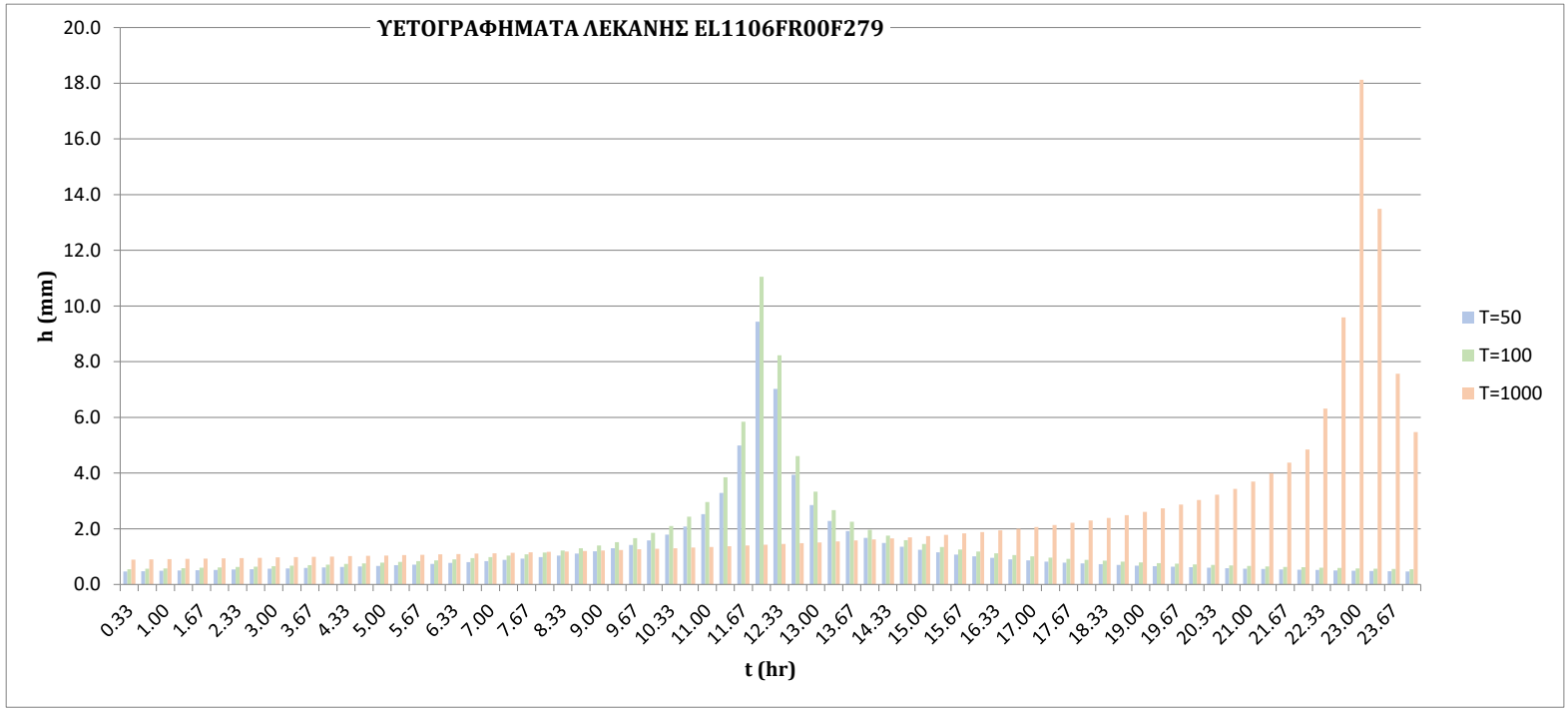

ΚΩΔΙΚΟΣ ΛΕΚΑΝΗΣ	λ	β	n	α	ξ	ΔΙΑΡΚΕΙΑ ΒΡΟΧΟΠΤΩΣΗΣ t (hr)	Έκταση Λεκάνης (km^2)	Έκταση Λεκάνης Αναφοράς Φ(km^2)	Μέση Επιφανειακή Βροχόπτωση (mm)		
									T50	T100	T1000
EL1106FR00F277	53.12	0.02	0.68	0.18	0.18	24.00	23.42	2409.22	127.12	149.22	245.97

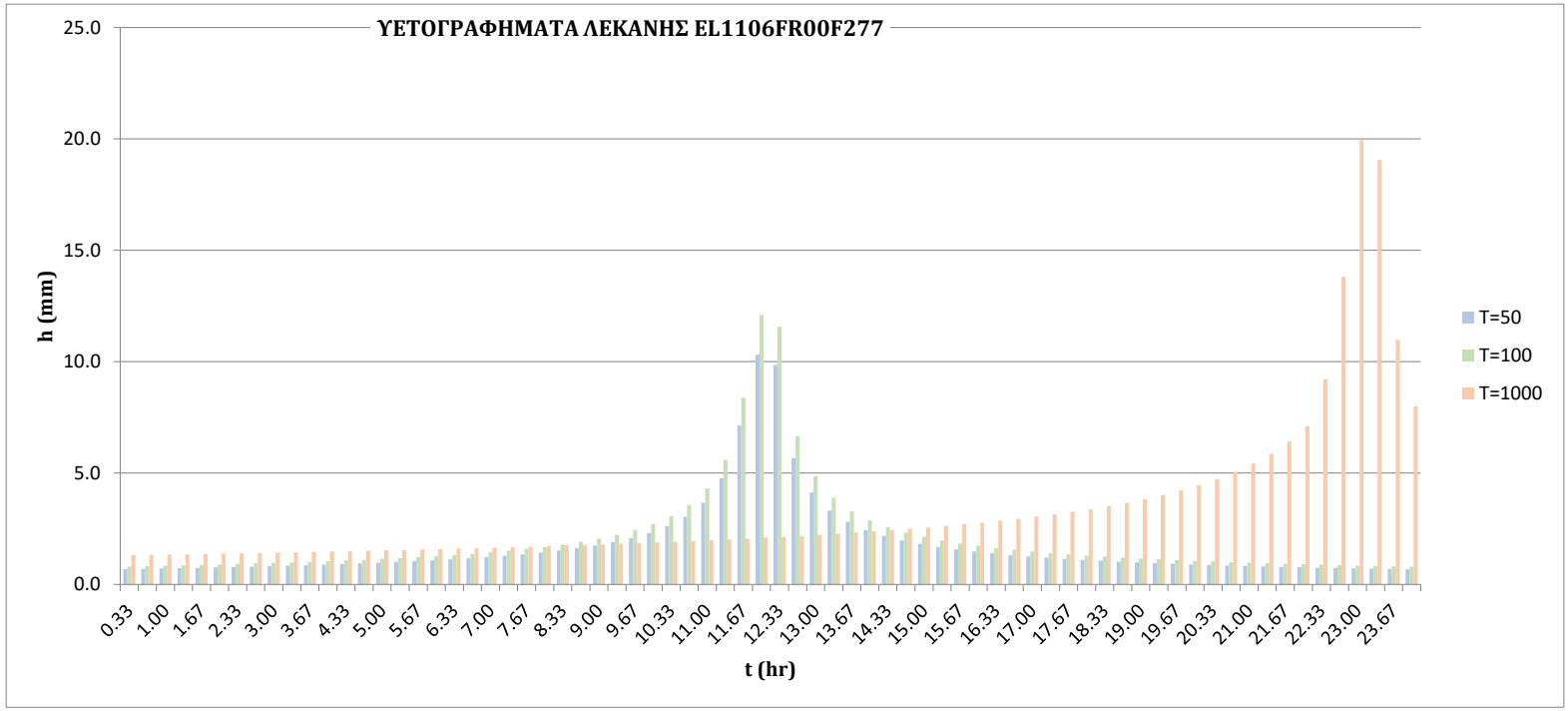

ΚΩΔΙΚΟΣ ΛΕΚΑΝΗΣ	λ	β	n	α	ξ	ΔΙΑΡΚΕΙΑ ΒΡΟΧΟΠΤΩΣΗΣ t (hr)	Έκταση Λεκάνης (km^2)	Έκταση Λεκάνης Αναφοράς Φ(km^2)	Μέση Επιφανειακή Βροχόπτωση (mm)		
									T50	T100	T1000
EL1106FR00F275	53.06	0.02	0.68	0.18	0.18	24.00	36.90	2409.22	124.42	146.04	240.66

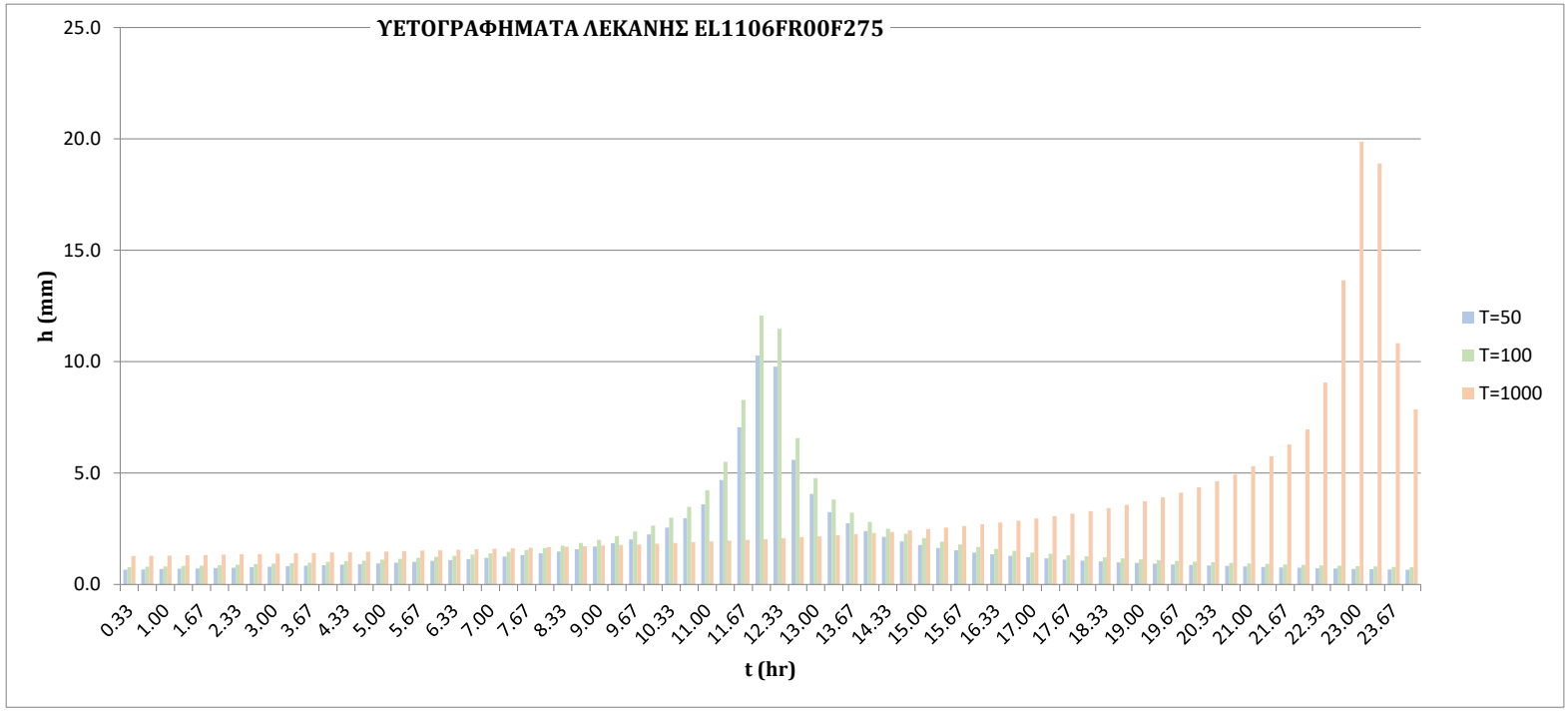

ΚΩΔΙΚΟΣ ΛΕΚΑΝΗΣ	λ	β	n	α	ξ	ΔΙΑΡΚΕΙΑ ΒΡΟΧΟΠΤΩΣΗΣ t (hr)	Έκταση Λεκάνης (km^2)	Έκταση Λεκάνης Αναφοράς Φ(km^2)	Μέση Επιφανειακή Βροχόπτωση (mm)		
									T50	T100	T1000
EL1106FR00F273	34.07	0.01	0.68	0.18	0.18	24.00	1.04	880.04	89.73	105.09	172.37

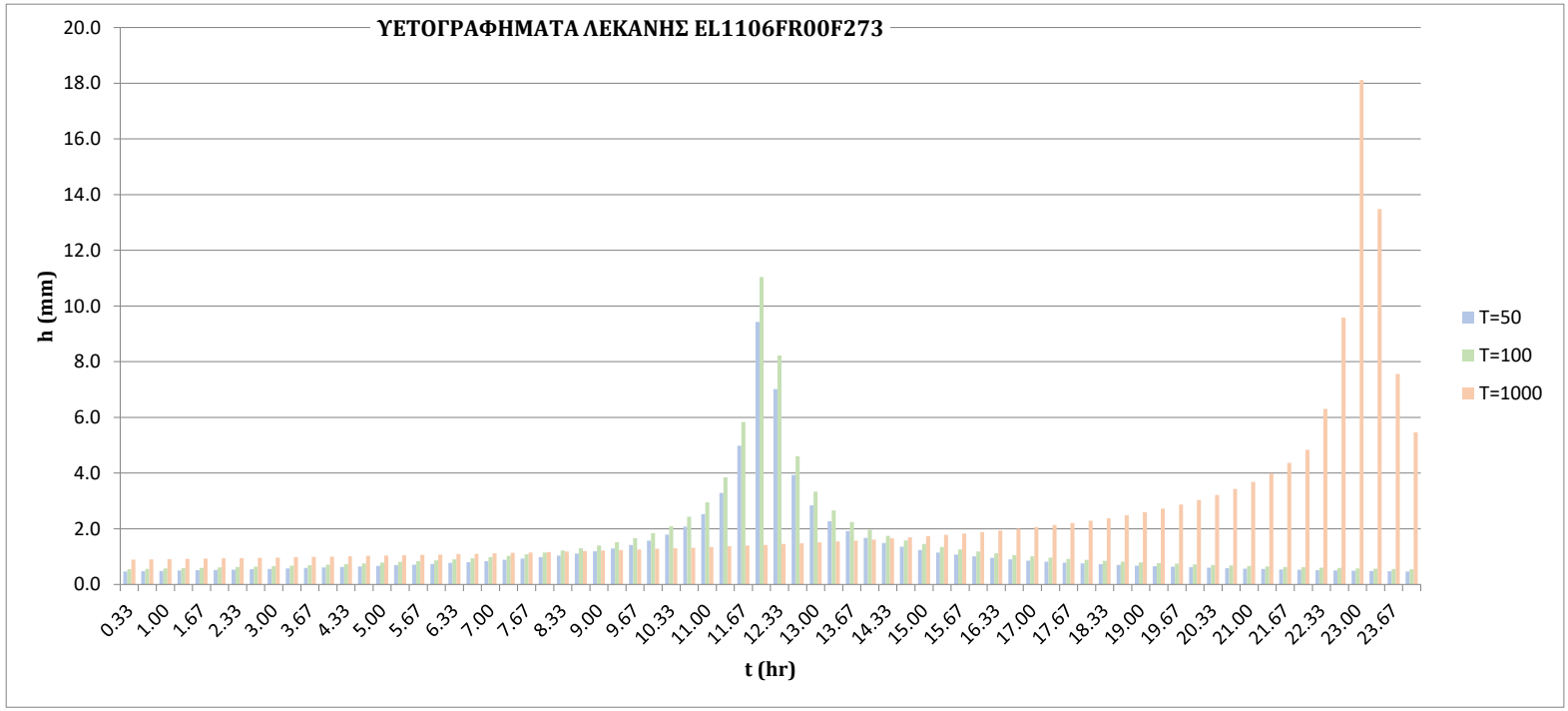

ΚΩΔΙΚΟΣ ΛΕΚΑΝΗΣ	λ	β	n	α	ξ	ΔΙΑΡΚΕΙΑ ΒΡΟΧΟΠΤΩΣΗΣ t (hr)	Έκταση Λεκάνης (km^2)	Έκταση Λεκάνης Αναφοράς Φ(km^2)	Μέση Επιφανειακή Βροχόπτωση (mm)		
									T50	T100	T1000
EL1106FR00F271	34.73	0.01	0.67	0.18	0.18	24.00	81.11	1148.15	92.50	108.46	178.31

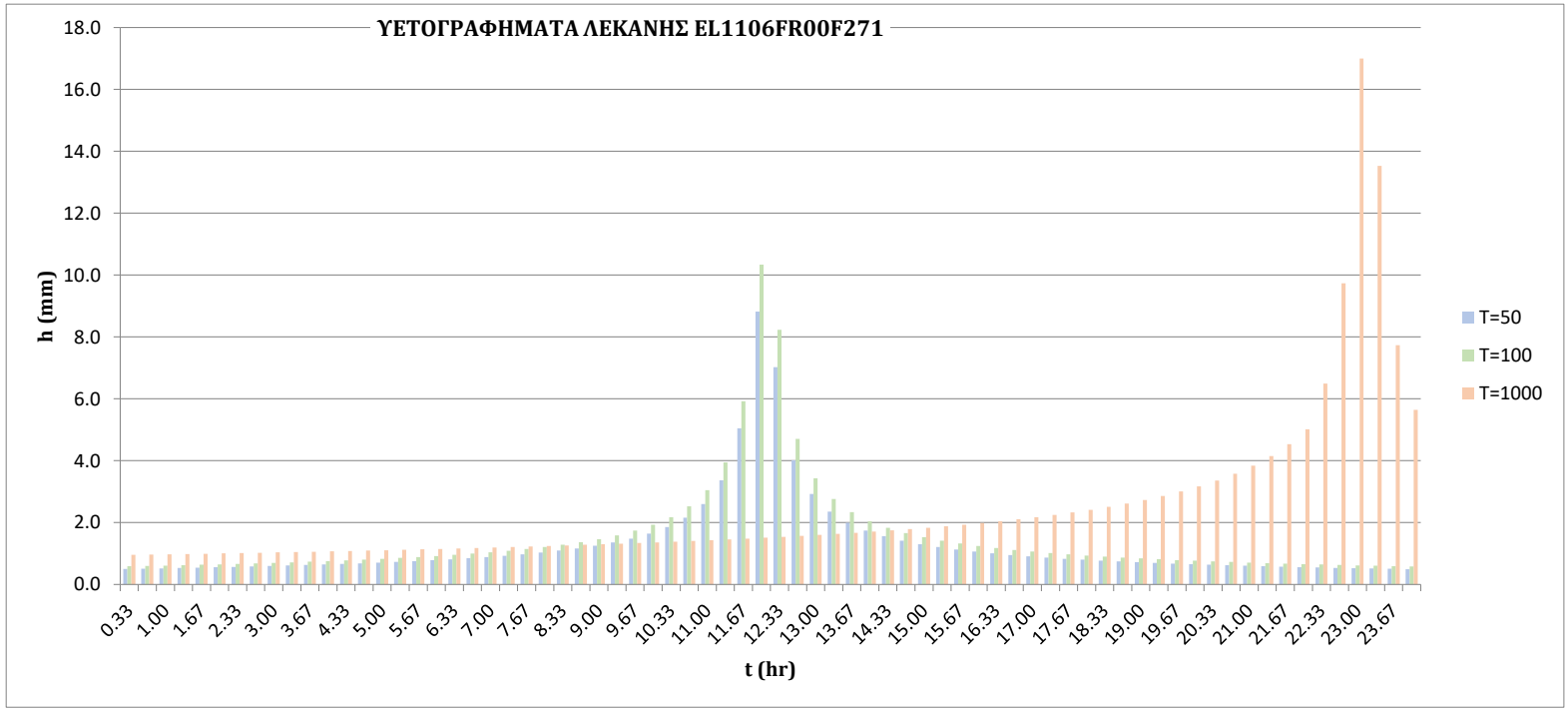

ΚΩΔΙΚΟΣ ΛΕΚΑΝΗΣ	λ	β	n	α	ξ	ΔΙΑΡΚΕΙΑ ΒΡΟΧΟΠΤΩΣΗΣ t (hr)	Έκταση Λεκάνης (km^2)	Έκταση Λεκάνης Αναφοράς Φ(km^2)	Μέση Επιφανειακή Βροχόπτωση (mm)		
									T50	T100	T1000
EL1106FR00F269	50.01	0.02	0.69	0.18	0.18	24.00	30.87	2409.22	110.75	130.09	214.78

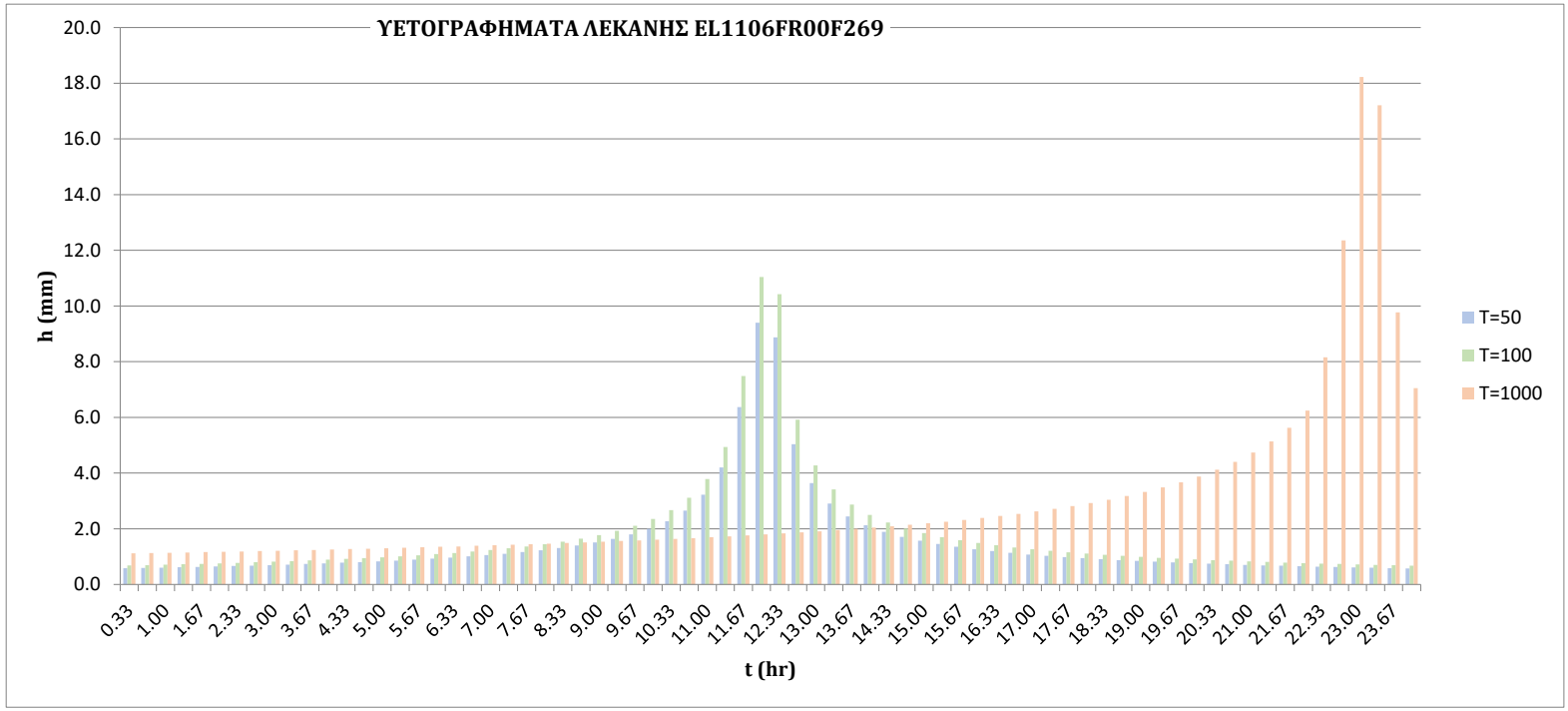

ΚΩΔΙΚΟΣ ΛΕΚΑΝΗΣ	λ	β	n	α	ξ	ΔΙΑΡΚΕΙΑ ΒΡΟΧΟΠΤΩΣΗΣ t (hr)	Έκταση Λεκάνης (km^2)	Έκταση Λεκάνης Αναφοράς Φ(km^2)	Μέση Επιφανειακή Βροχόπτωση (mm)		
									T50	T100	T1000
EL1106FR00F267	52.40	0.02	0.69	0.18	0.18	24.00	15.06	2409.22	115.10	135.21	223.24

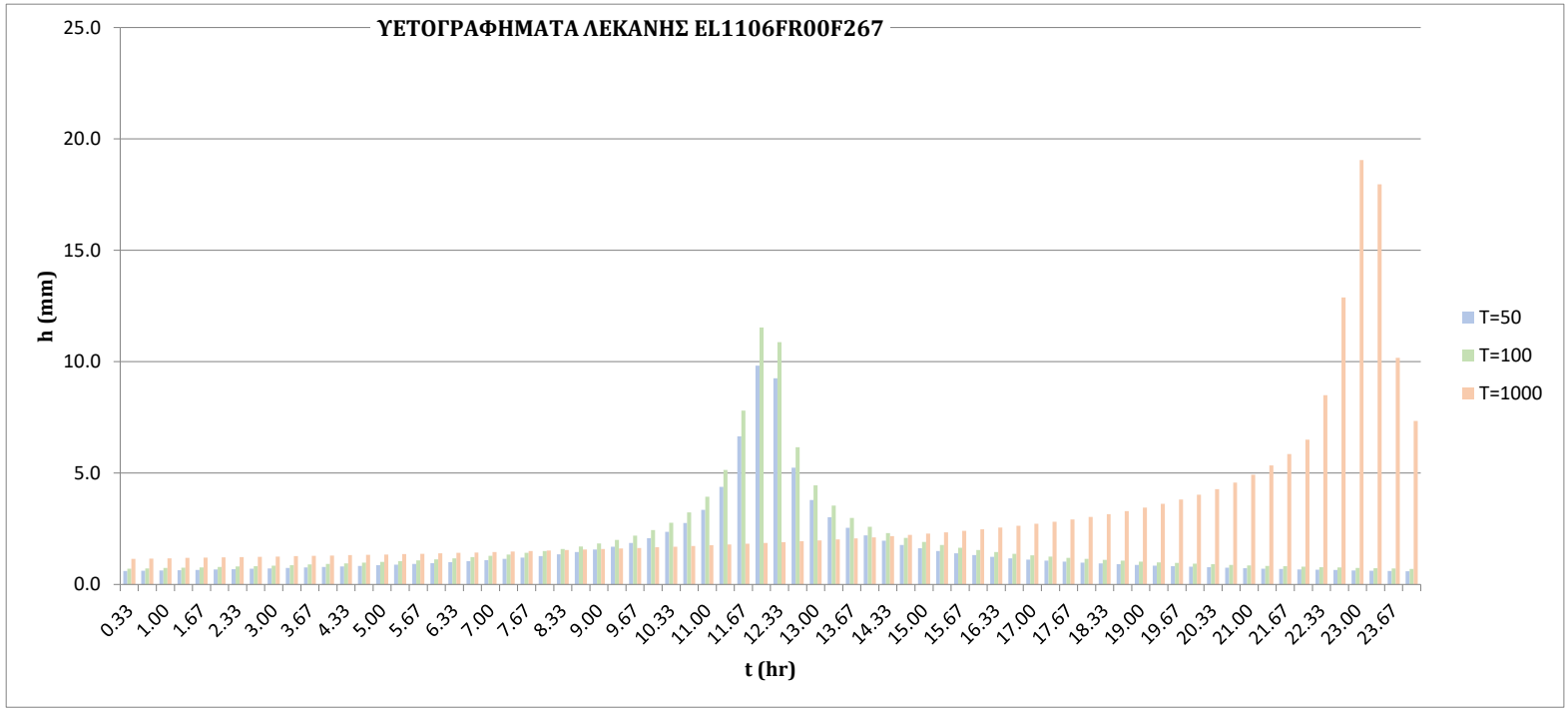

ΚΩΔΙΚΟΣ ΛΕΚΑΝΗΣ	λ	β	n	α	ξ	ΔΙΑΡΚΕΙΑ ΒΡΟΧΟΠΤΩΣΗΣ t (hr)	Έκταση Λεκάνης (km^2)	Έκταση Λεκάνης Αναφοράς Φ(km^2)	Μέση Επιφανειακή Βροχόπτωση (mm)		
									T50	T100	T1000
EL1106FR00F265	55.77	0.02	0.68	0.18	0.18	24.00	25.39	2409.22	131.86	154.82	255.36

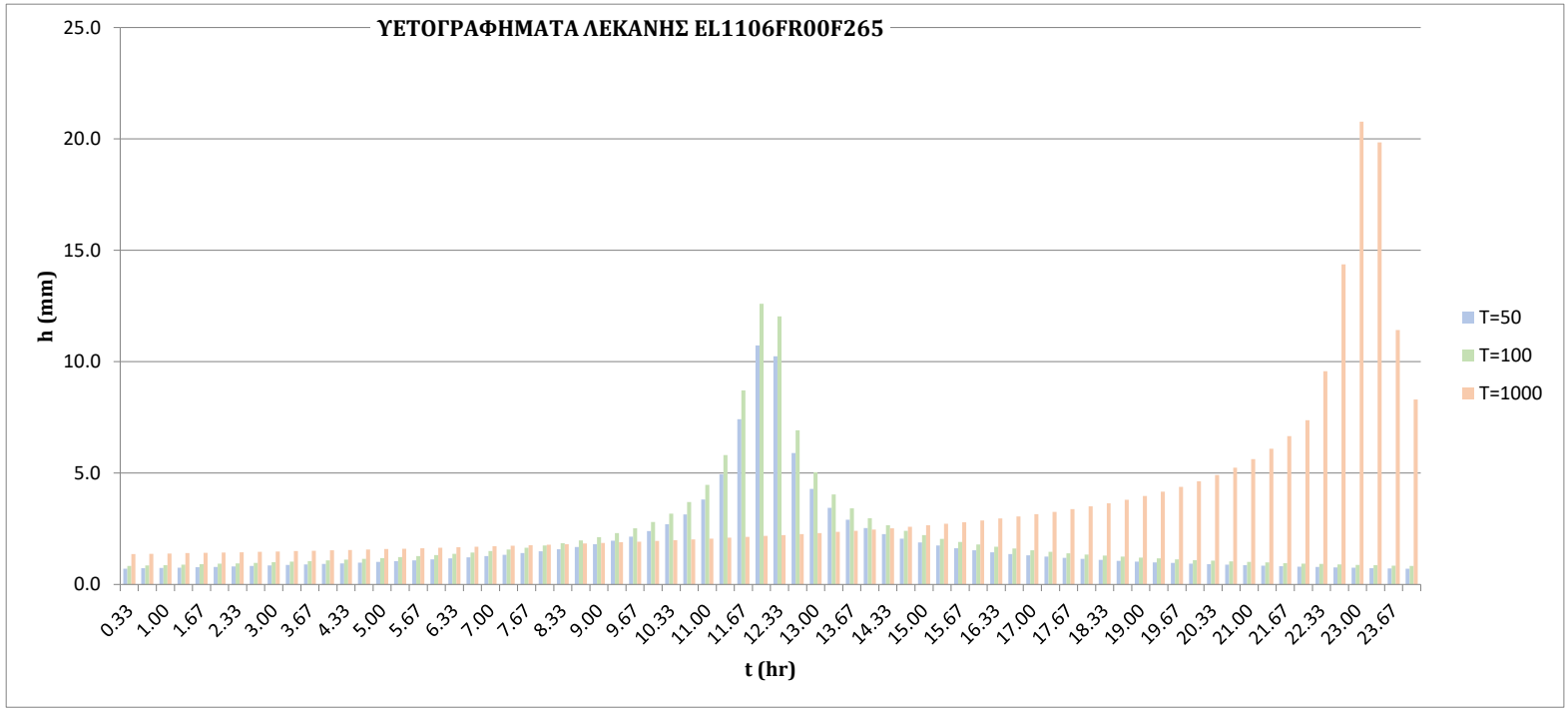

ΚΩΔΙΚΟΣ ΛΕΚΑΝΗΣ	λ	β	n	α	ξ	ΔΙΑΡΚΕΙΑ ΒΡΟΧΟΠΤΩΣΗΣ t (hr)	Έκταση Λεκάνης (km^2)	Έκταση Λεκάνης Αναφοράς Φ(km^2)	Μέση Επιφανειακή Βροχόπτωση (mm)		
									T50	T100	T1000
EL1106FR00F263	54.60	0.02	0.68	0.18	0.18	24.00	18.01	2409.22	129.64	152.20	250.99

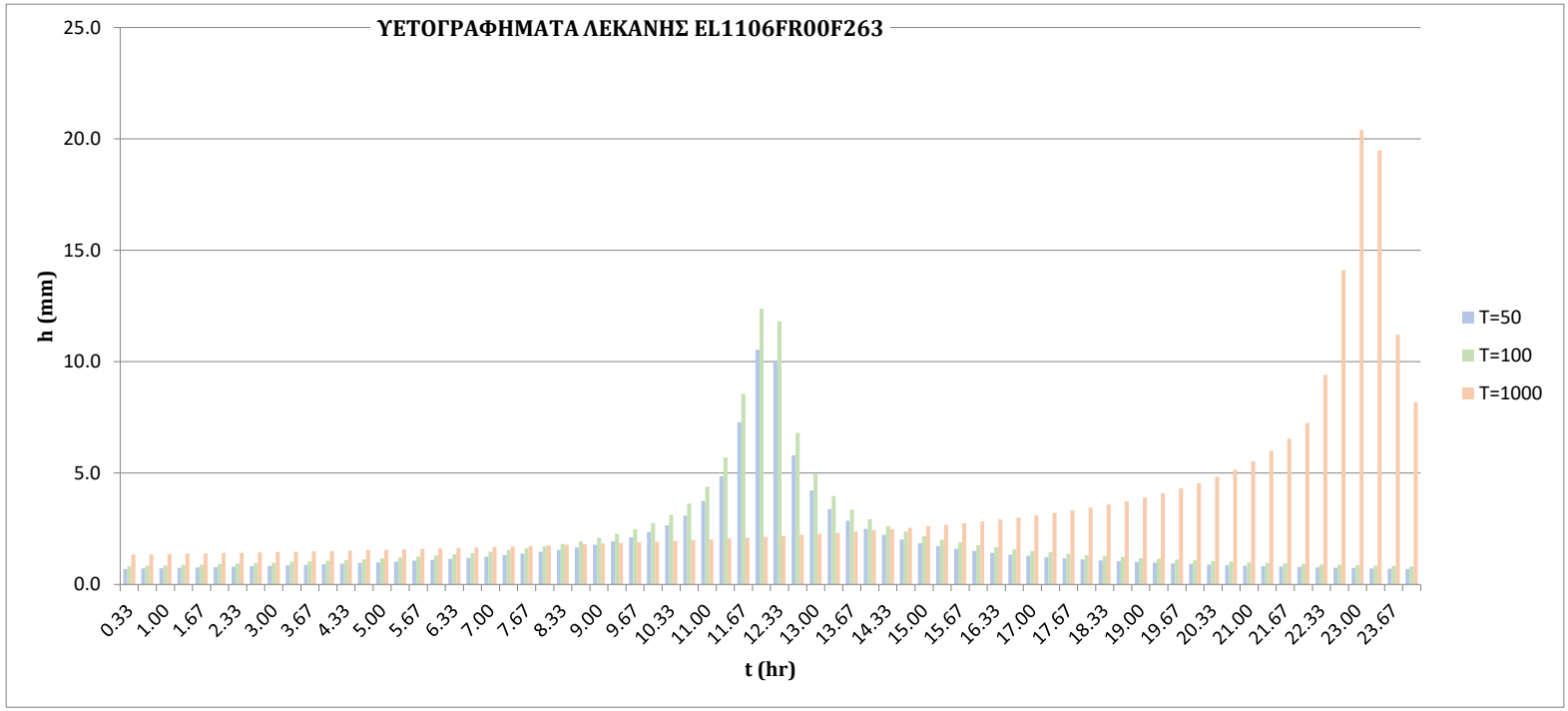

ΚΩΔΙΚΟΣ ΛΕΚΑΝΗΣ	λ	β	n	α	ξ	ΔΙΑΡΚΕΙΑ ΒΡΟΧΟΠΤΩΣΗΣ t (hr)	Έκταση Λεκάνης (km^2)	Έκταση Λεκάνης Αναφοράς Φ(km^2)	Μέση Επιφανειακή Βροχόπτωση (mm)		
									T50	T100	T1000
EL1106FR00F261	49.41	0.02	0.67	0.18	0.18	24.00	24.63	2409.22	123.95	145.43	239.48

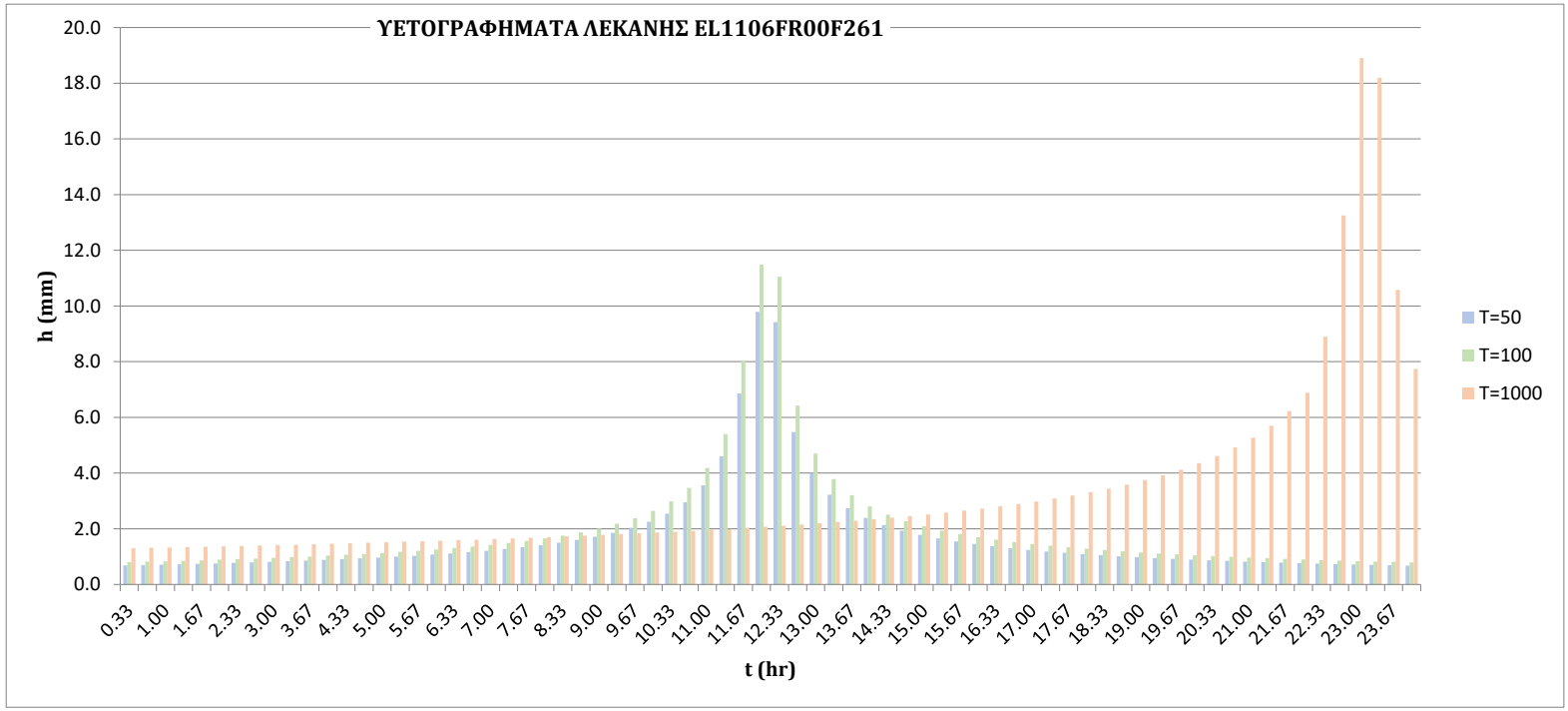

ΚΩΔΙΚΟΣ ΛΕΚΑΝΗΣ	λ	β	n	α	ξ	ΔΙΑΡΚΕΙΑ ΒΡΟΧΟΠΤΩΣΗΣ t (hr)	Έκταση Λεκάνης (km^2)	Έκταση Λεκάνης Αναφοράς Φ(km^2)	Μέση Επιφανειακή Βροχόπτωση (mm)		
									T50	T100	T1000
EL1106FR00F259	51.37	0.02	0.69	0.18	0.18	24.00	78.05	2409.22	116.31	136.55	225.15

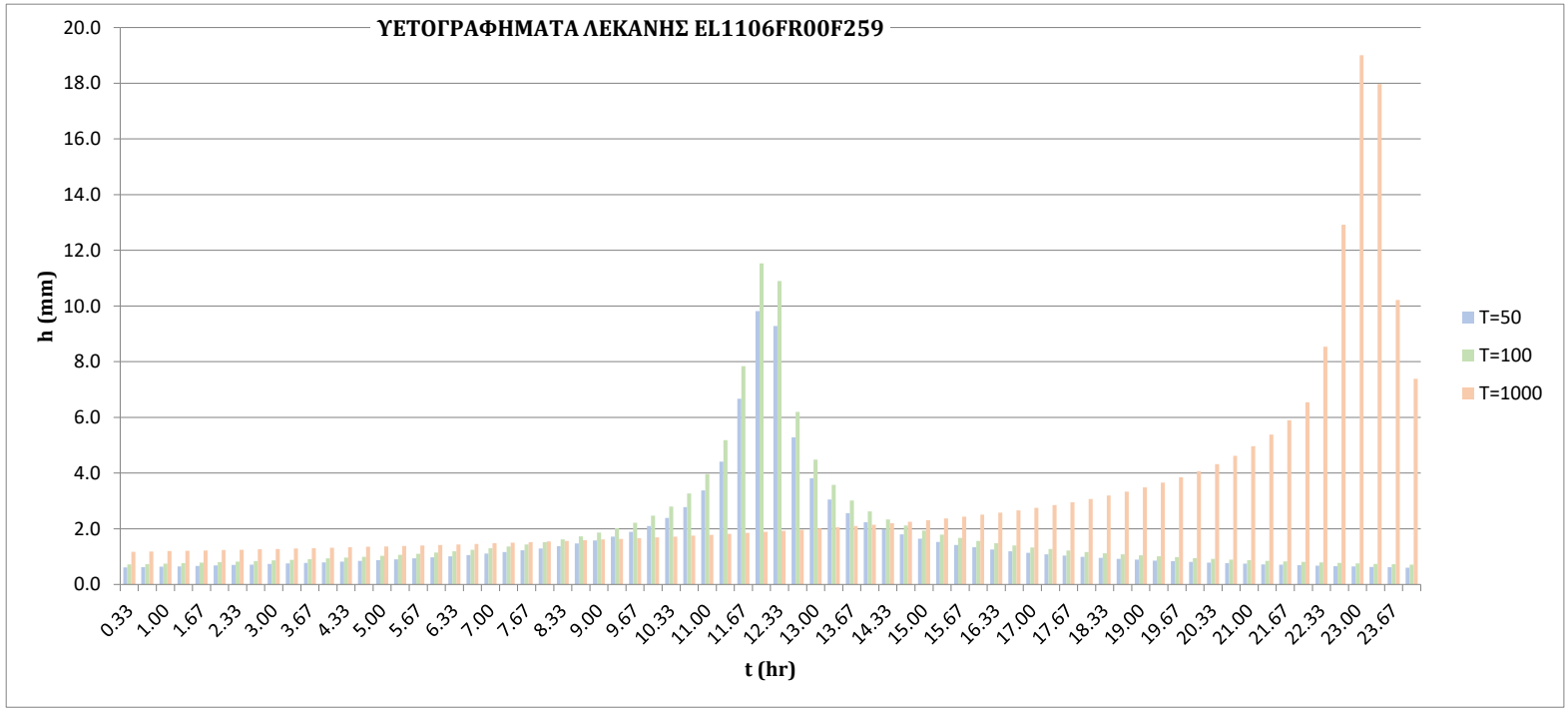

ΚΩΔΙΚΟΣ ΛΕΚΑΝΗΣ	λ	β	n	α	ξ	ΔΙΑΡΚΕΙΑ ΒΡΟΧΟΠΤΩΣΗΣ t (hr)	Έκταση Λεκάνης (km^2)	Έκταση Λεκάνης Αναφοράς Φ(km^2)	Μέση Επιφανειακή Βροχόπτωση (mm)		
									T50	T100	T1000
EL1106FR00F257	55.09	0.02	0.68	0.18	0.18	24.00	32.80	2409.22	130.30	152.96	252.15

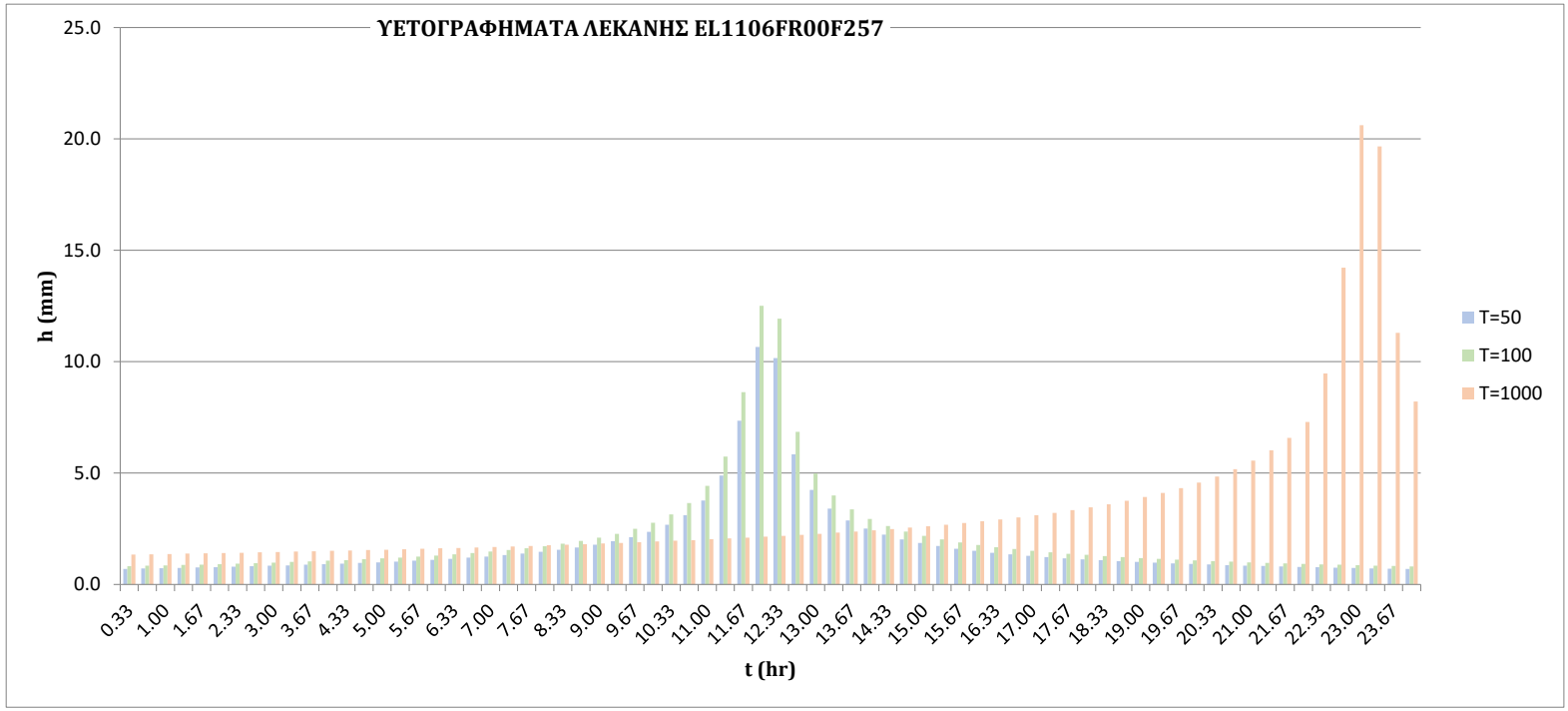

ΚΩΔΙΚΟΣ ΛΕΚΑΝΗΣ	λ	β	n	α	ξ	ΔΙΑΡΚΕΙΑ ΒΡΟΧΟΠΤΩΣΗΣ t (hr)	Έκταση Λεκάνης (km^2)	Έκταση Λεκάνης Αναφοράς Φ(km^2)	Μέση Επιφανειακή Βροχόπτωση (mm)		
									T50	T100	T1000
EL1106FR00F255	50.55	0.02	0.69	0.18	0.18	24.00	25.03	2409.22	114.17	134.07	221.23

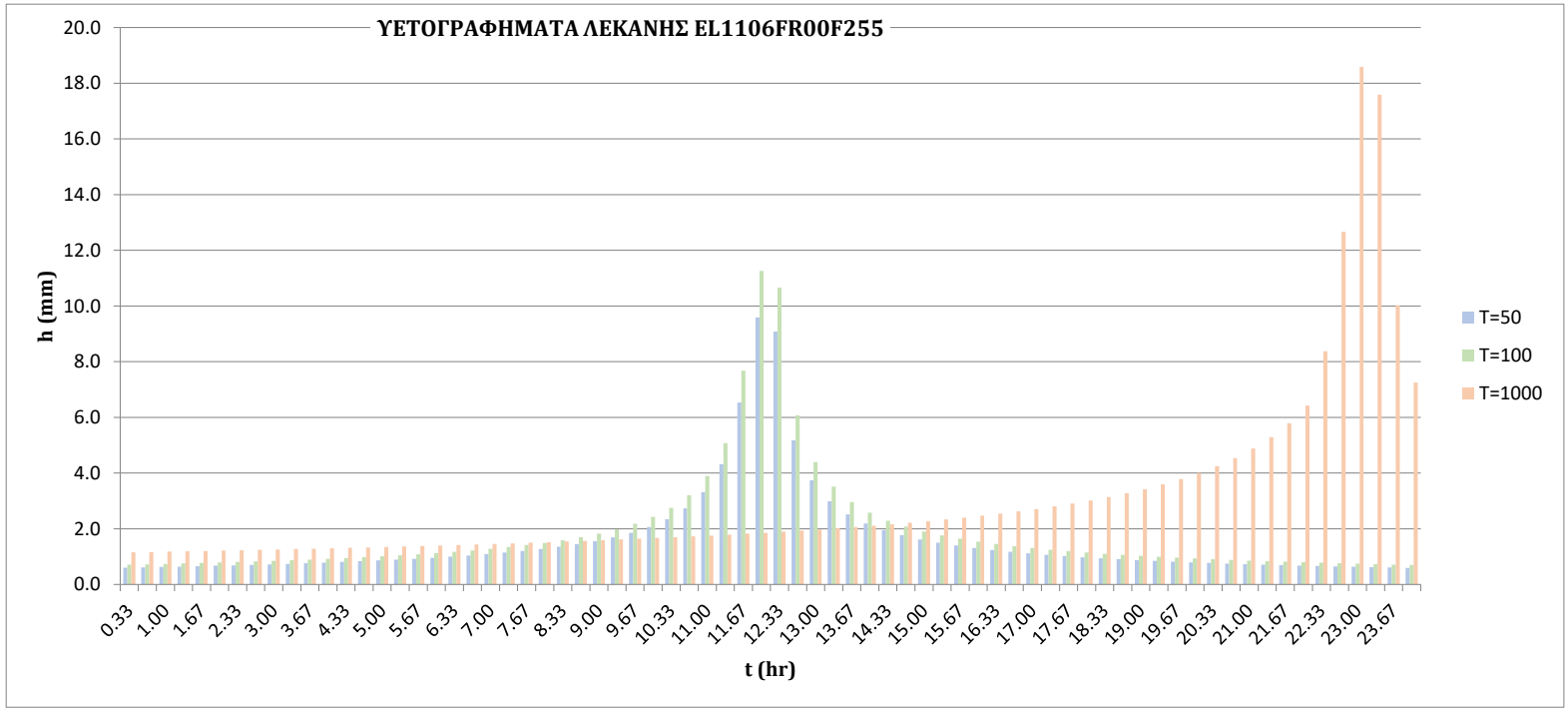

ΚΩΔΙΚΟΣ ΛΕΚΑΝΗΣ	λ	β	n	α	ξ	ΔΙΑΡΚΕΙΑ ΒΡΟΧΟΠΤΩΣΗΣ t (hr)	Έκταση Λεκάνης (km^2)	Έκταση Λεκάνης Αναφοράς Φ(km^2)	Μέση Επιφανειακή Βροχόπτωση (mm)		
									T50	T100	T1000
EL1106FR00F253	32.33	0.01	0.67	0.18	0.18	24.00	16.83	1148.15	86.36	101.26	166.49

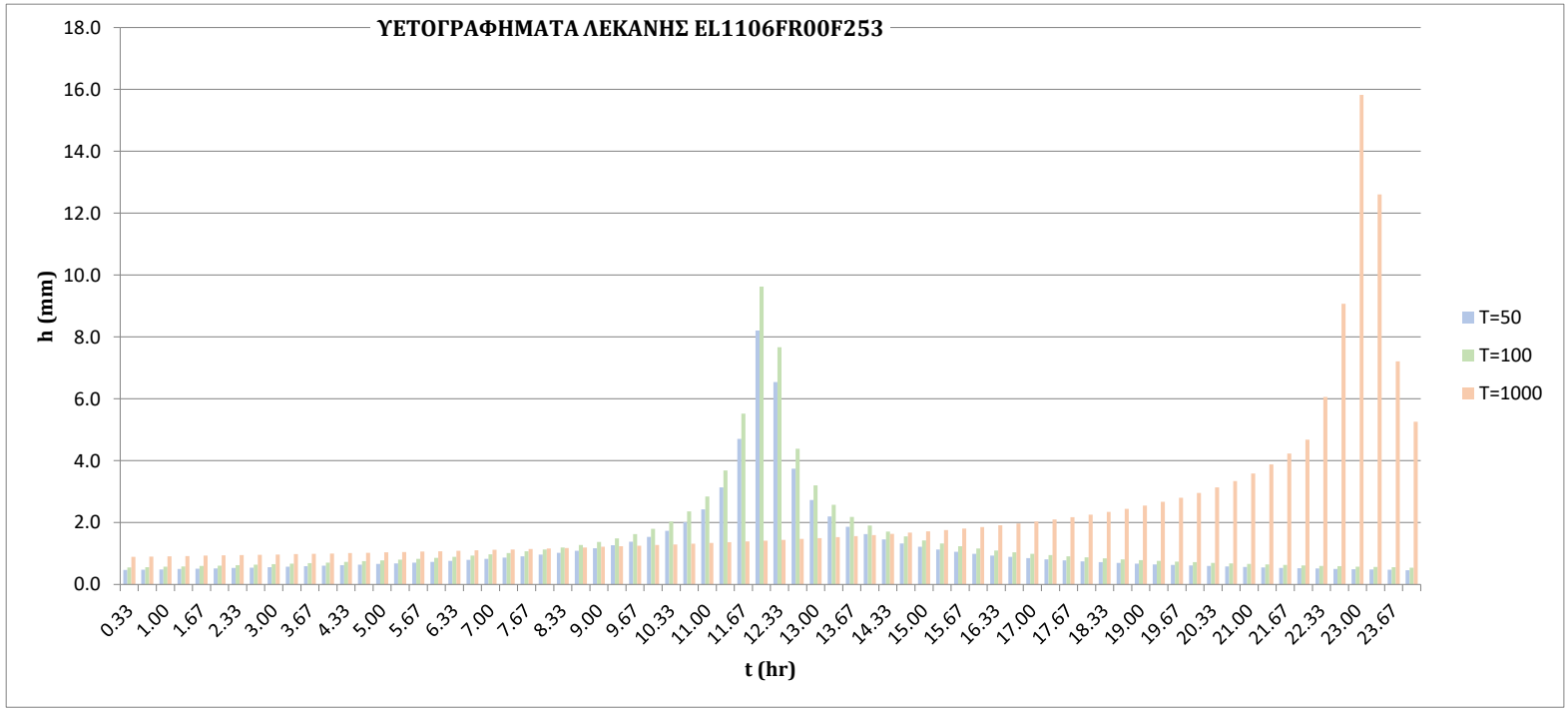

ΚΩΔΙΚΟΣ ΛΕΚΑΝΗΣ	λ	β	n	α	ξ	ΔΙΑΡΚΕΙΑ ΒΡΟΧΟΠΤΩΣΗΣ t (hr)	Έκταση Λεκάνης (km^2)	Έκταση Λεκάνης Αναφοράς Φ(km^2)	Μέση Επιφανειακή Βροχόπτωση (mm)		
									T50	T100	T1000
EL1106FR00F251	48.59	0.02	0.69	0.18	0.18	24.00	28.16	2409.22	108.83	127.77	210.72

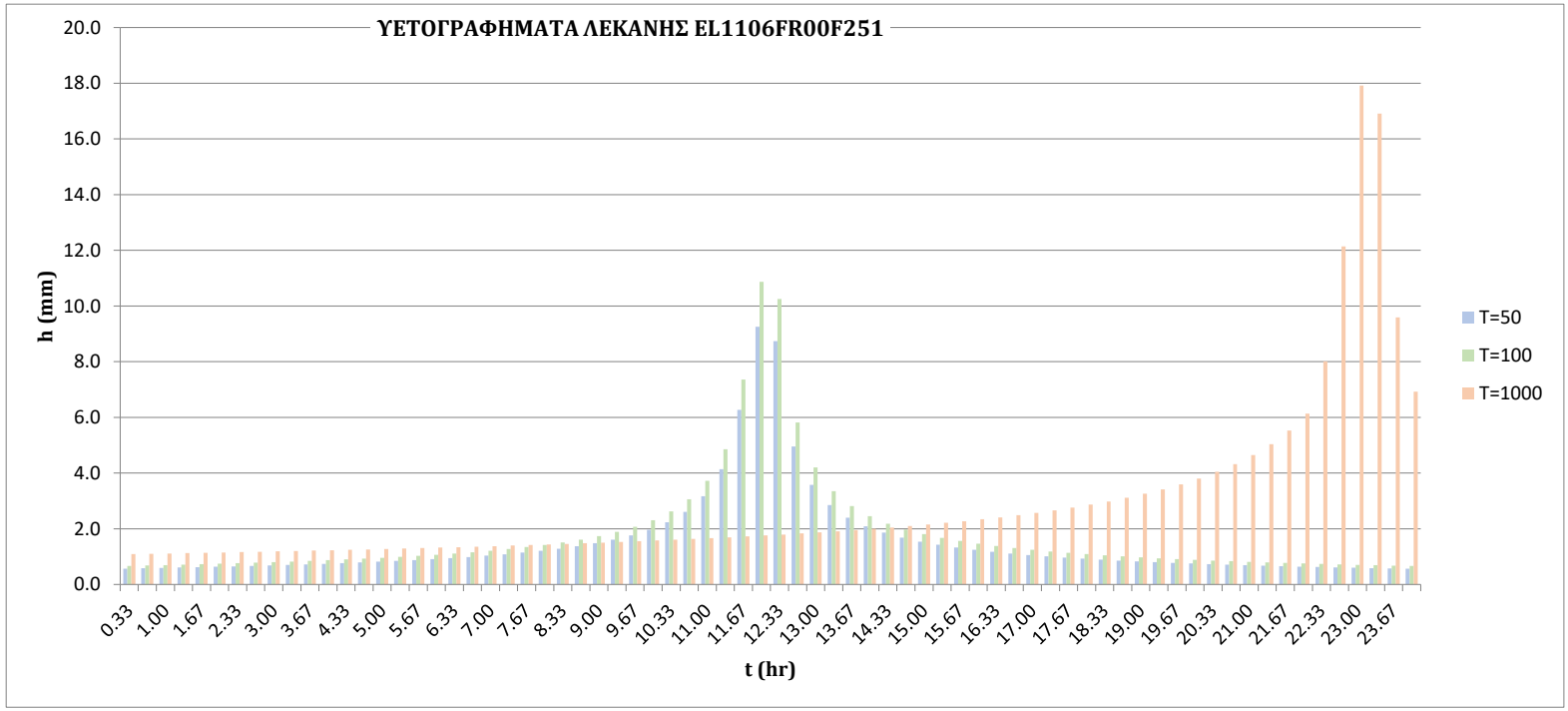

ΚΩΔΙΚΟΣ ΛΕΚΑΝΗΣ	λ	β	n	α	ξ	ΔΙΑΡΚΕΙΑ ΒΡΟΧΟΠΤΩΣΗΣ t (hr)	Έκταση Λεκάνης (km^2)	Έκταση Λεκάνης Αναφοράς Φ(km^2)	Μέση Επιφανειακή Βροχόπτωση (mm)		
									T50	T100	T1000
EL1106FR00F249	51.43	0.02	0.68	0.18	0.18	24.00	5.52	2409.22	120.26	141.19	232.85

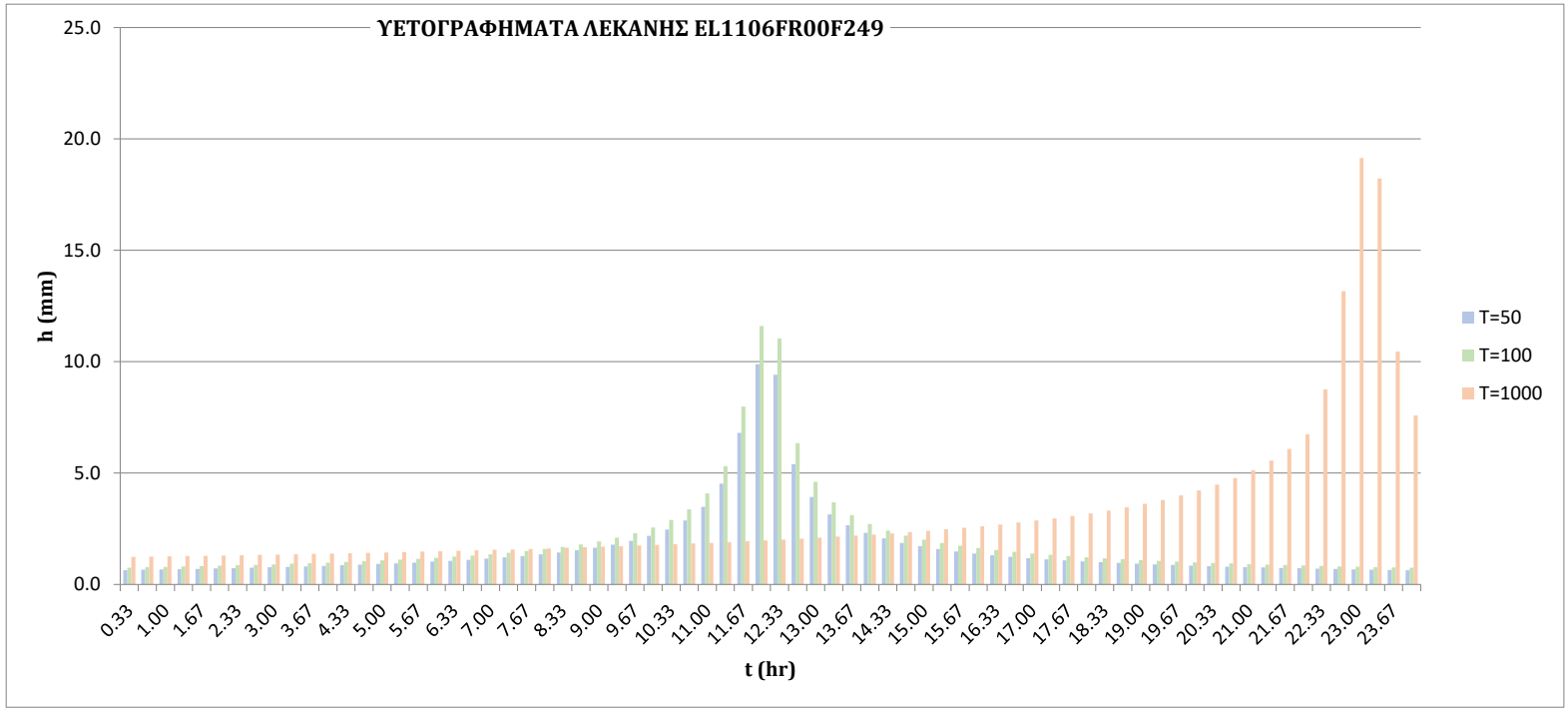

ΚΩΔΙΚΟΣ ΛΕΚΑΝΗΣ	λ	β	n	α	ξ	ΔΙΑΡΚΕΙΑ ΒΡΟΧΟΠΤΩΣΗΣ t (hr)	Έκταση Λεκάνης (km^2)	Έκταση Λεκάνης Αναφοράς Φ(km^2)	Μέση Επιφανειακή Βροχόπτωση (mm)		
									T50	T100	T1000
EL1106FR00F247	47.33	0.02	0.69	0.18	0.18	24.00	118.38	2409.22	103.89	122.00	201.27

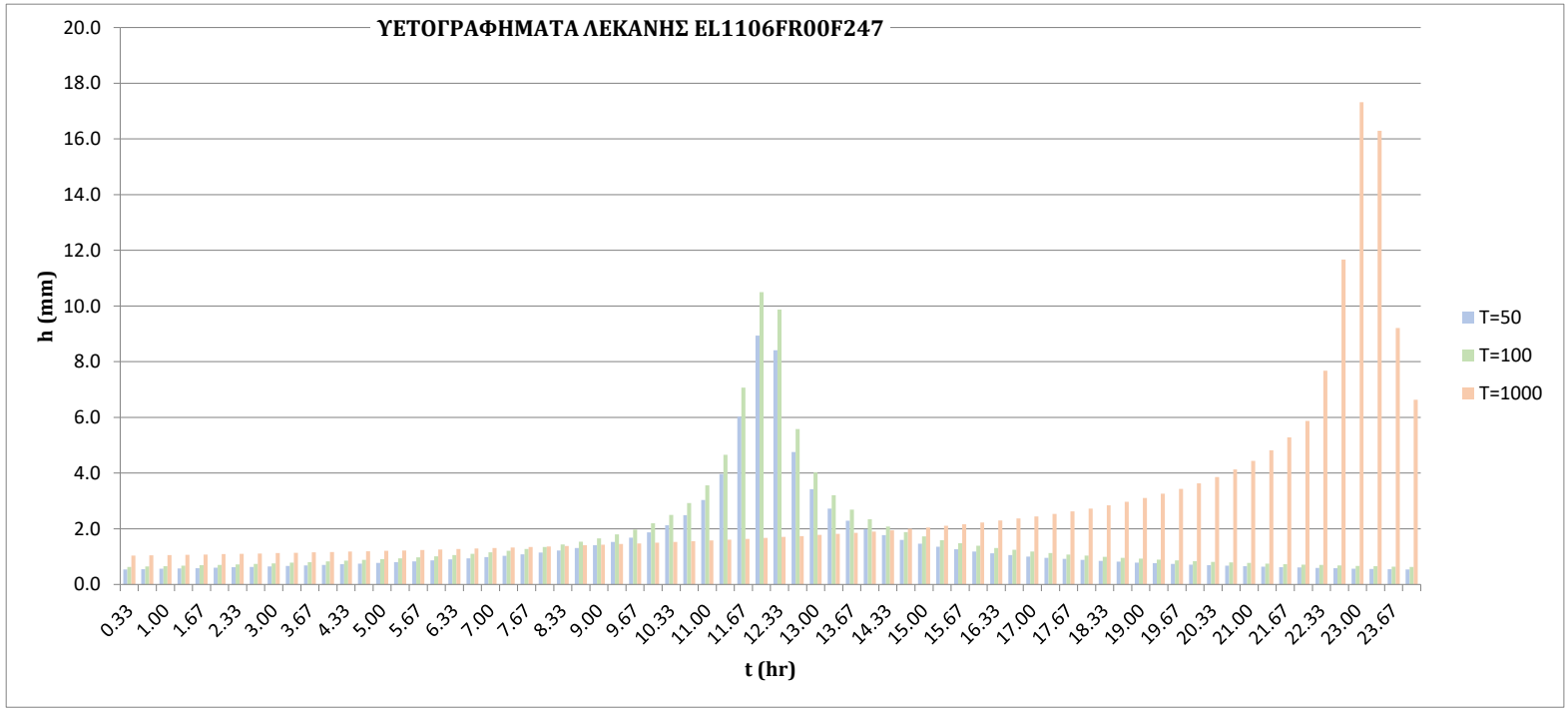

ΚΩΔΙΚΟΣ ΛΕΚΑΝΗΣ	λ	β	n	α	ξ	ΔΙΑΡΚΕΙΑ ΒΡΟΧΟΠΤΩΣΗΣ t (hr)	Έκταση Λεκάνης (km^2)	Έκταση Λεκάνης Αναφοράς Φ(km^2)	Μέση Επιφανειακή Βροχόπτωση (mm)		
									T50	T100	T1000
EL1106FR00F245	52.42	0.02	0.69	0.18	0.18	24.00	97.42	2409.22	119.01	139.76	230.58

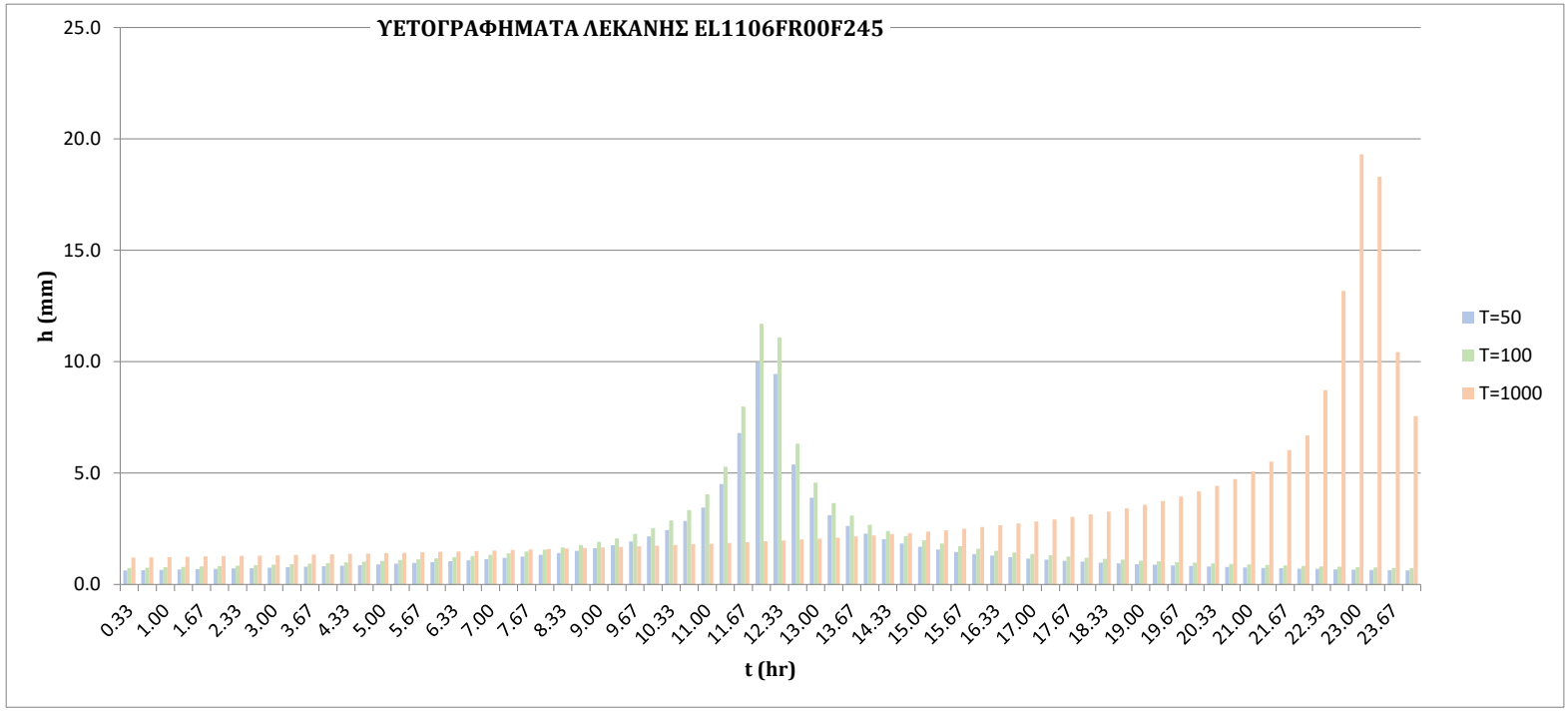

ΚΩΔΙΚΟΣ ΛΕΚΑΝΗΣ	λ	β	n	α	ξ	ΔΙΑΡΚΕΙΑ ΒΡΟΧΟΠΤΩΣΗΣ t (hr)	Έκταση Λεκάνης (km^2)	Έκταση Λεκάνης Αναφοράς Φ(km^2)	Μέση Επιφανειακή Βροχόπτωση (mm)		
									T50	T100	T1000
EL1106FR00F243	48.91	0.02	0.69	0.18	0.18	24.00	53.73	2409.22	108.47	127.37	210.13

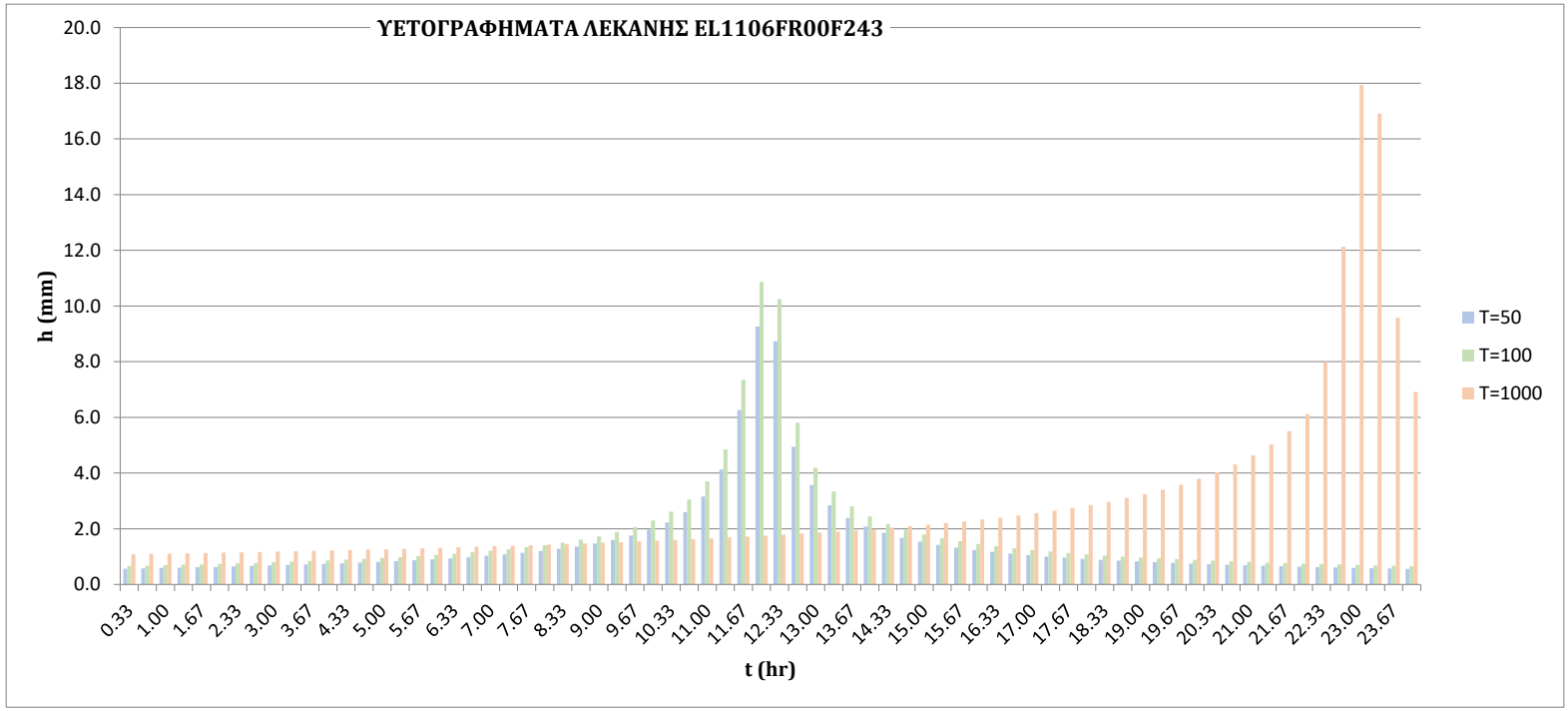

ΚΩΔΙΚΟΣ ΛΕΚΑΝΗΣ	λ	β	n	α	ξ	ΔΙΑΡΚΕΙΑ ΒΡΟΧΟΠΤΩΣΗΣ t (hr)	Έκταση Λεκάνης (km^2)	Έκταση Λεκάνης Αναφοράς Φ(km^2)	Μέση Επιφανειακή Βροχόπτωση (mm)		
									T50	T100	T1000
EL1106FR00F241	30.89	0.01	0.68	0.18	0.18	48.00	116.15	1148.15	100.63	118.04	194.24

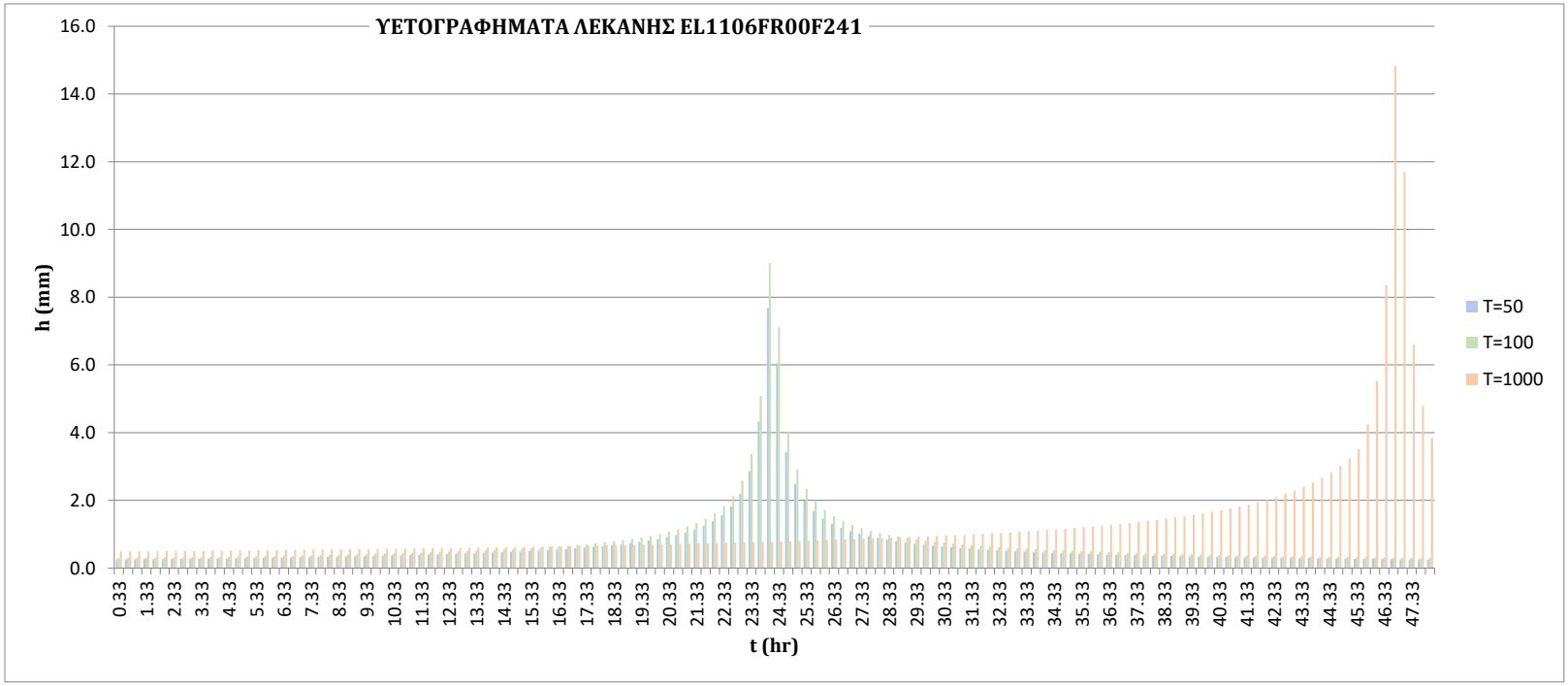

ΚΩΔΙΚΟΣ ΛΕΚΑΝΗΣ	λ	β	n	α	ξ	ΔΙΑΡΚΕΙΑ ΒΡΟΧΟΠΤΩΣΗΣ t (hr)	Έκταση Λεκάνης (km^2)	Έκταση Λεκάνης Αναφοράς Φ(km^2)	Μέση Επιφανειακή Βροχόπτωση (mm)		
									T50	T100	T1000
EL1106FR00F239	50.91	0.02	0.69	0.18	0.18	24.00	13.42	2409.22	114.90	134.92	222.58

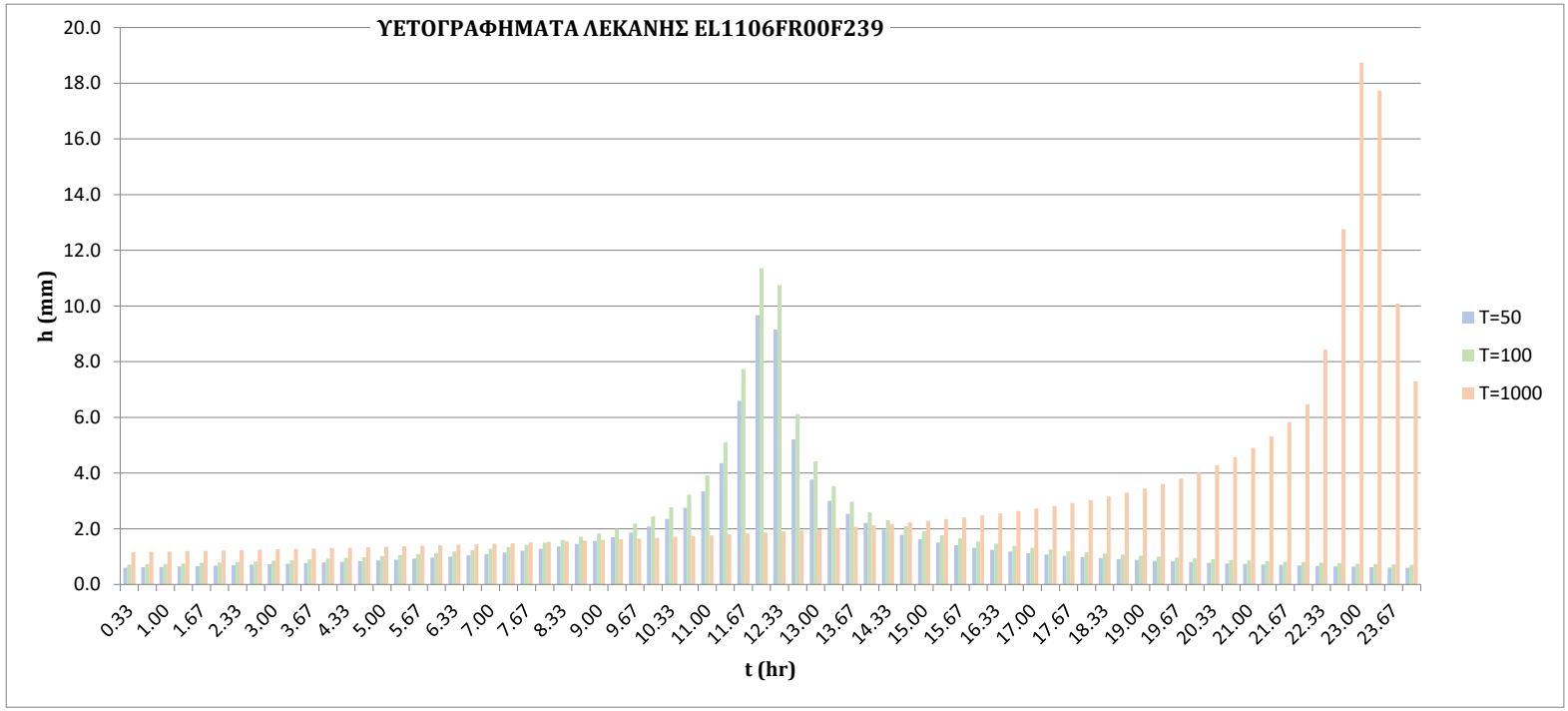

ΚΩΔΙΚΟΣ ΛΕΚΑΝΗΣ	λ	β	n	α	ξ	ΔΙΑΡΚΕΙΑ ΒΡΟΧΟΠΤΩΣΗΣ t (hr)	Έκταση Λεκάνης (km^2)	Έκταση Λεκάνης Αναφοράς Φ(km^2)	Μέση Επιφανειακή Βροχόπτωση (mm)		
									T50	T100	T1000
EL1106FR00F237	31.25	0.01	0.67	0.18	0.18	24.00	12.88	1148.15	84.44	98.99	162.71

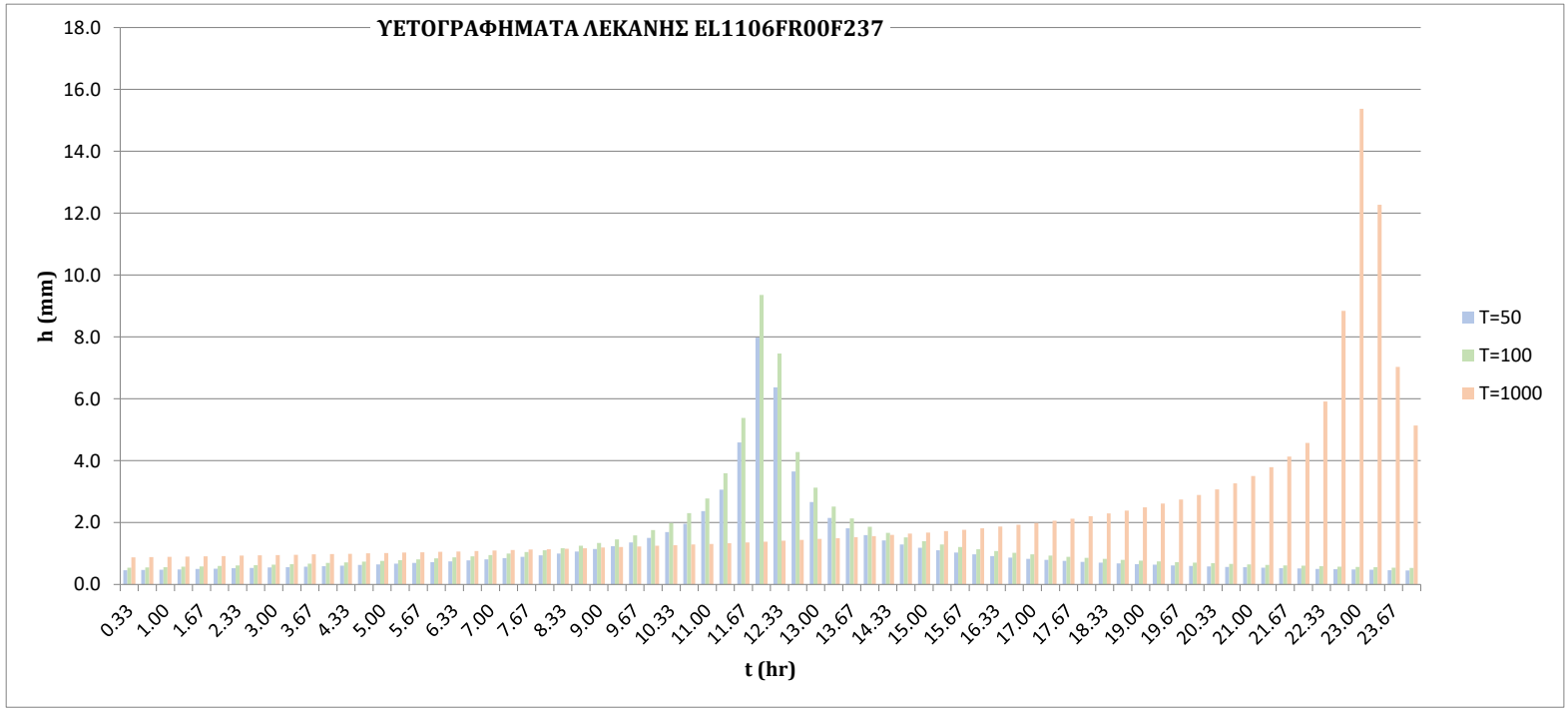

ΚΩΔΙΚΟΣ ΛΕΚΑΝΗΣ	λ	β	n	α	ξ	ΔΙΑΡΚΕΙΑ ΒΡΟΧΟΠΤΩΣΗΣ t (hr)	Έκταση Λεκάνης (km^2)	Έκταση Λεκάνης Αναφοράς Φ(km^2)	Μέση Επιφανειακή Βροχόπτωση (mm)		
									T50	T100	T1000
EL1106FR00F235	50.83	0.02	0.68	0.18	0.18	24.00	55.12	2409.22	126.05	147.88	243.44

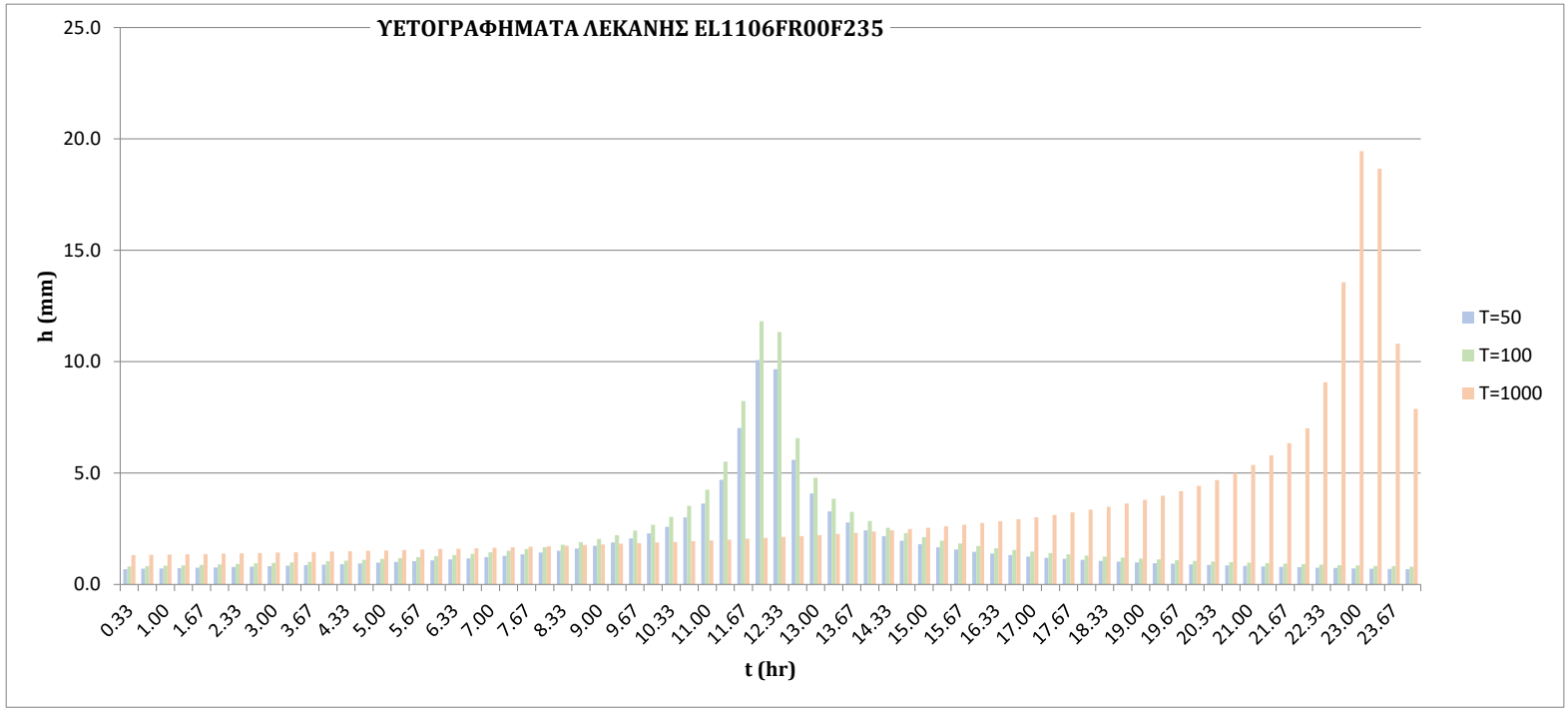

ΚΩΔΙΚΟΣ ΛΕΚΑΝΗΣ	λ	β	n	α	ξ	ΔΙΑΡΚΕΙΑ ΒΡΟΧΟΠΤΩΣΗΣ t (hr)	Έκταση Λεκάνης (km^2)	Έκταση Λεκάνης Αναφοράς Φ(km^2)	Μέση Επιφανειακή Βροχόπτωση (mm)		
									T50	T100	T1000
EL1106FR00F233	47.56	0.02	0.70	0.18	0.18	24.00	37.24	2409.22	106.42	124.85	205.54

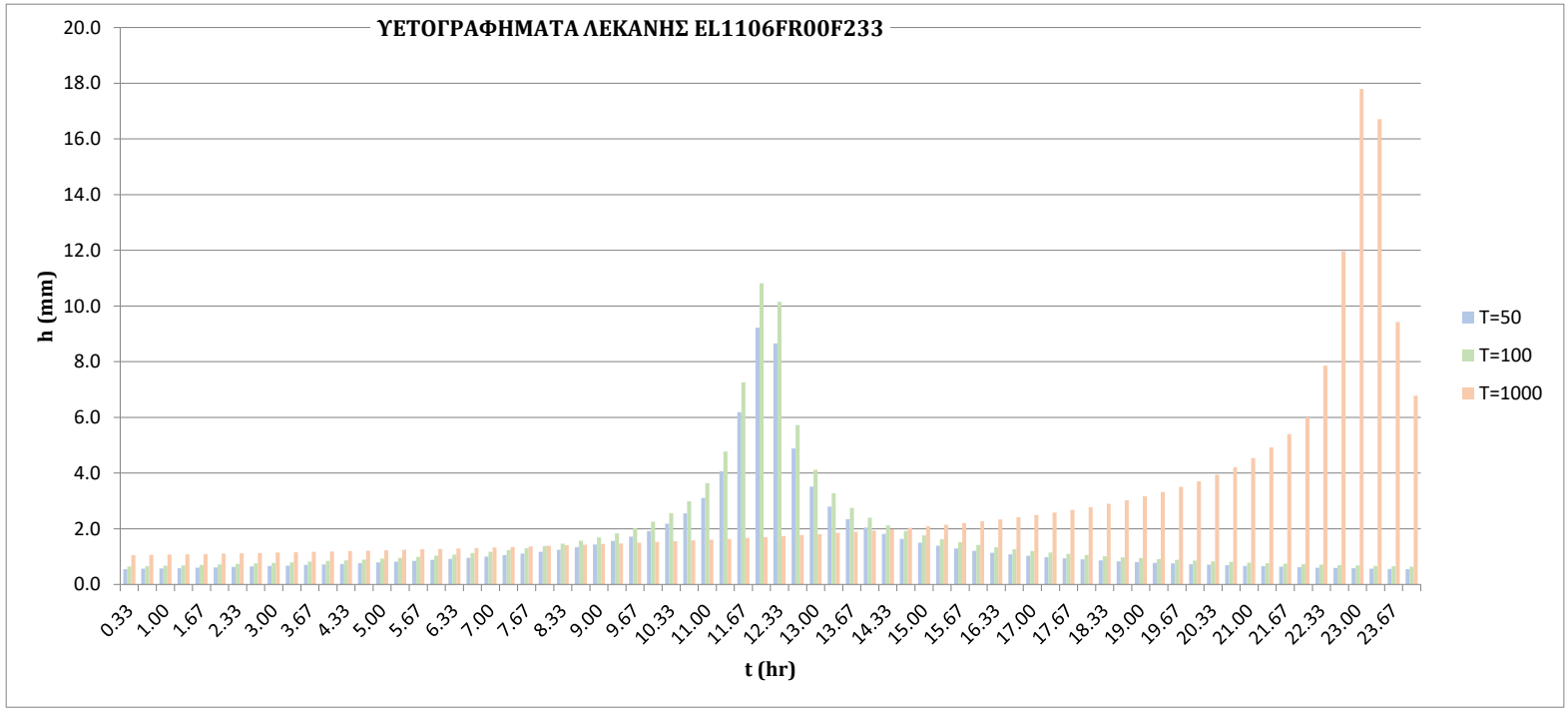

ΚΩΔΙΚΟΣ ΛΕΚΑΝΗΣ	λ	β	n	α	ξ	ΔΙΑΡΚΕΙΑ ΒΡΟΧΟΠΤΩΣΗΣ t (hr)	Έκταση Λεκάνης (km^2)	Έκταση Λεκάνης Αναφοράς Φ(km^2)	Μέση Επιφανειακή Βροχόπτωση (mm)		
									T50	T100	T1000
EL1106FR00F231	31.65	0.01	0.67	0.18	0.18	48.00	29.76	976.25	106.07	124.40	204.63

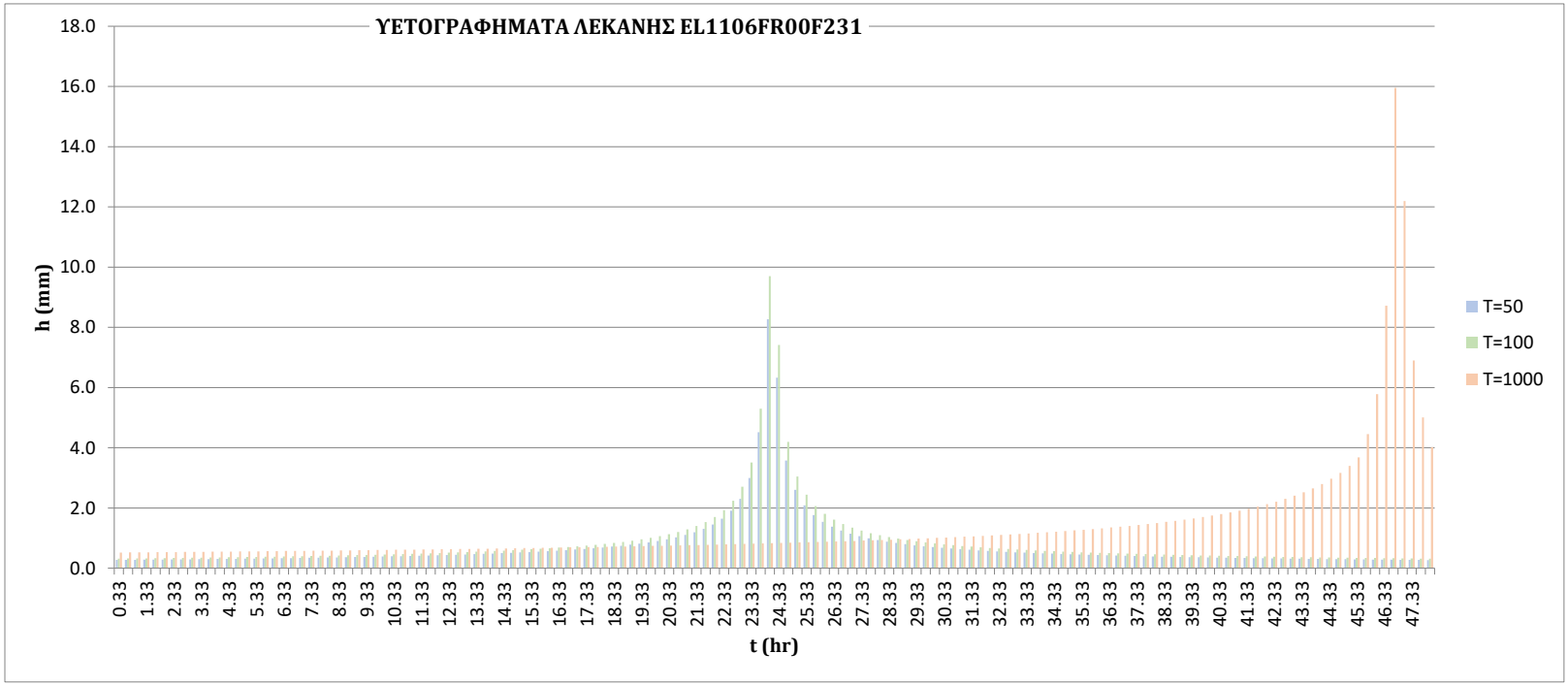

ΚΩΔΙΚΟΣ ΛΕΚΑΝΗΣ	λ	β	n	α	ξ	ΔΙΑΡΚΕΙΑ ΒΡΟΧΟΠΤΩΣΗΣ t (hr)	Έκταση Λεκάνης (km^2)	Έκταση Λεκάνης Αναφοράς Φ(km^2)	Μέση Επιφανειακή Βροχόπτωση (mm)		
									T50	T100	T1000
EL1106FR00F229	31.40	0.01	0.67	0.18	0.18	24.00	18.27	1148.15	82.41	96.64	158.94

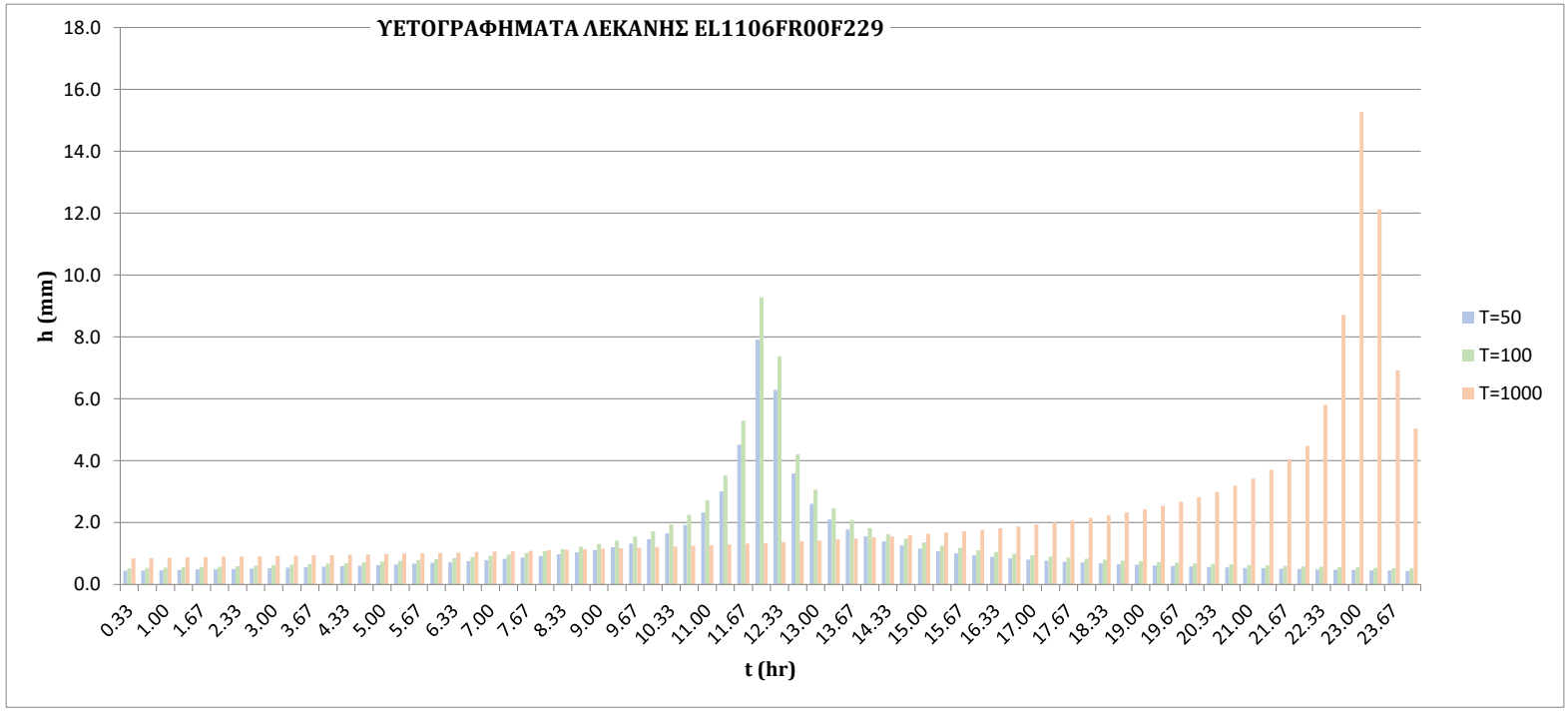

ΚΩΔΙΚΟΣ ΛΕΚΑΝΗΣ	λ	β	n	α	ξ	ΔΙΑΡΚΕΙΑ ΒΡΟΧΟΠΤΩΣΗΣ t (hr)	Έκταση Λεκάνης (km^2)	Έκταση Λεκάνης Αναφοράς Φ(km^2)	Μέση Επιφανειακή Βροχόπτωση (mm)		
									T50	T100	T1000
EL1106FR00F227	48.06	0.02	0.70	0.18	0.18	24.00	81.38	2409.22	100.51	118.13	195.26

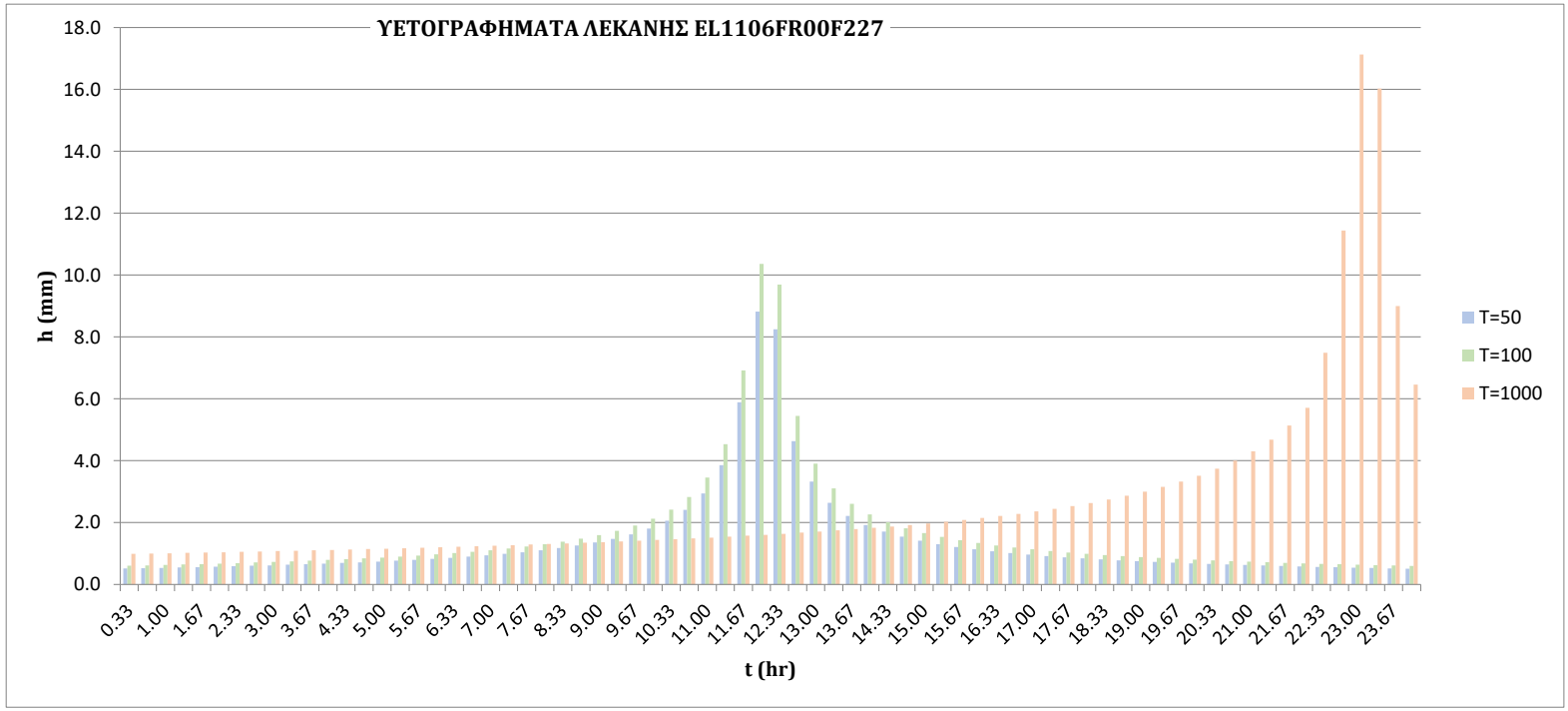

ΚΩΔΙΚΟΣ ΛΕΚΑΝΗΣ	λ	β	n	α	ξ	ΔΙΑΡΚΕΙΑ ΒΡΟΧΟΠΤΩΣΗΣ t (hr)	Έκταση Λεκάνης (km^2)	Έκταση Λεκάνης Αναφοράς Φ(km^2)	Μέση Επιφανειακή Βροχόπτωση (mm)		
									T50	T100	T1000
EL1106FR00F225	48.48	0.02	0.69	0.18	0.18	24.00	14.54	2409.22	107.78	126.56	208.77

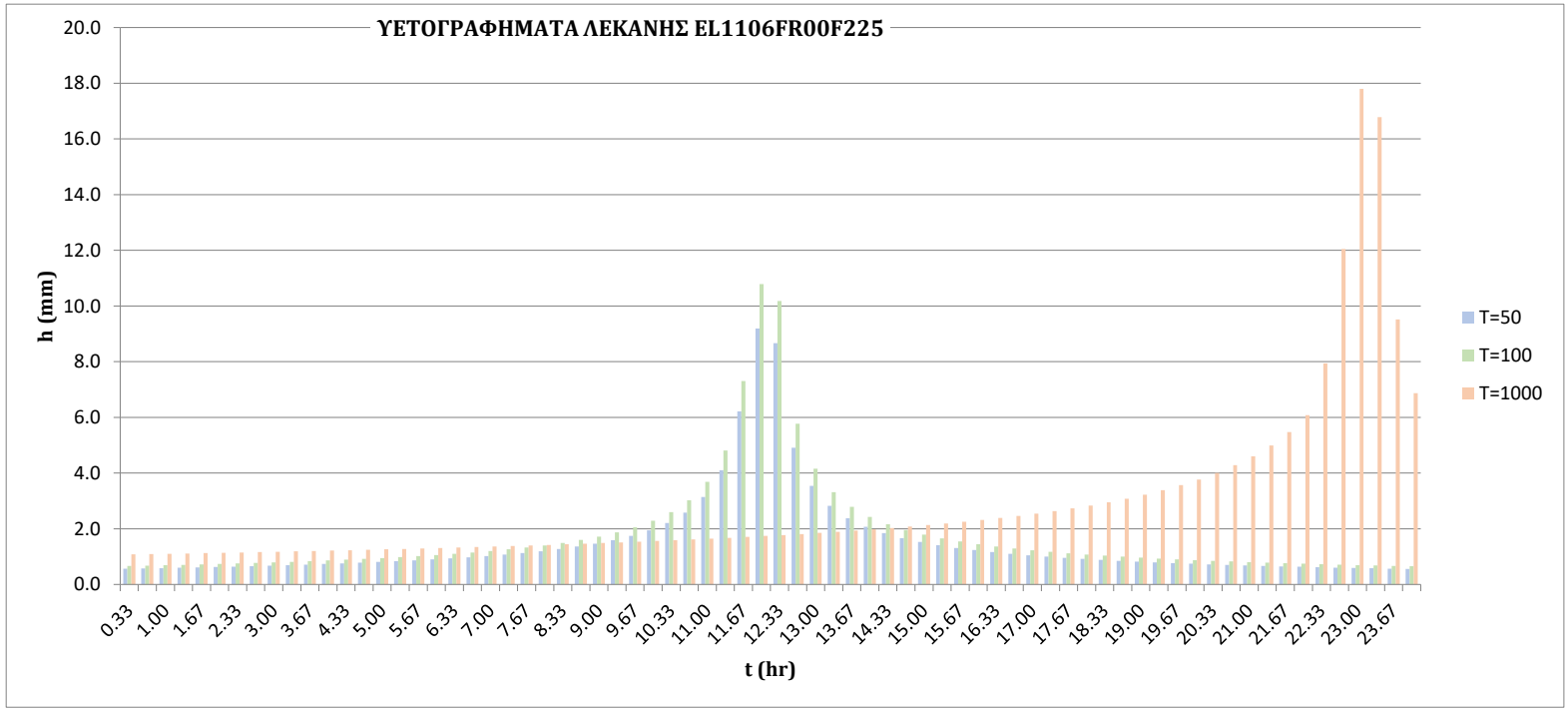

ΚΩΔΙΚΟΣ ΛΕΚΑΝΗΣ	λ	β	n	α	ξ	ΔΙΑΡΚΕΙΑ ΒΡΟΧΟΠΤΩΣΗΣ t (hr)	Έκταση Λεκάνης (km^2)	Έκταση Λεκάνης Αναφοράς Φ(km^2)	Μέση Επιφανειακή Βροχόπτωση (mm)		
									T50	T100	T1000
EL1106FR00F223	55.27	0.02	0.69	0.18	0.18	24.00	69.52	2409.22	115.37	135.76	225.07

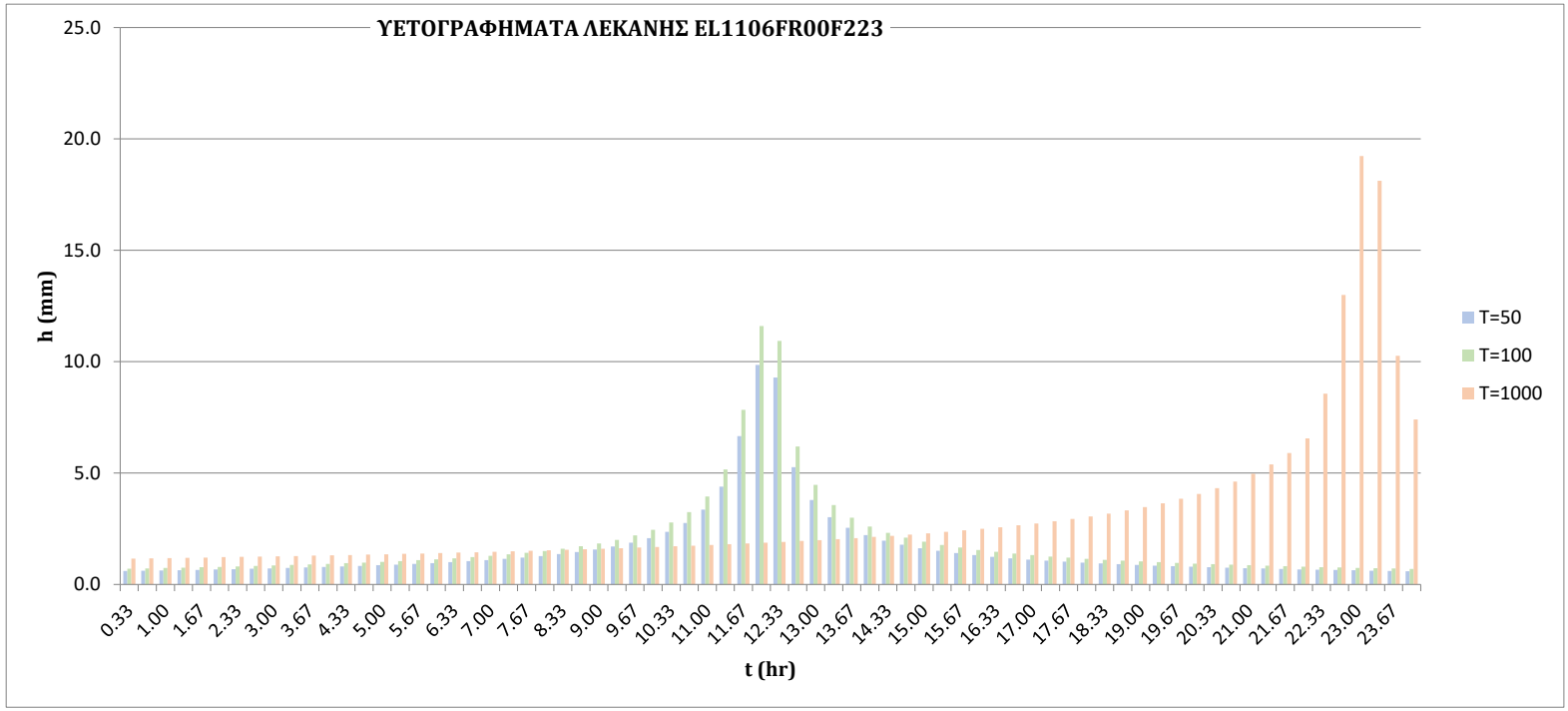

ΚΩΔΙΚΟΣ ΛΕΚΑΝΗΣ	λ	β	n	α	ξ	ΔΙΑΡΚΕΙΑ ΒΡΟΧΟΠΤΩΣΗΣ t (hr)	Έκταση Λεκάνης (km^2)	Έκταση Λεκάνης Αναφοράς Φ(km^2)	Μέση Επιφανειακή Βροχόπτωση (mm)		
									T50	T100	T1000
EL1106FR00F221	45.96	0.02	0.69	0.18	0.18	24.00	8.65	2409.22	99.69	117.12	193.43

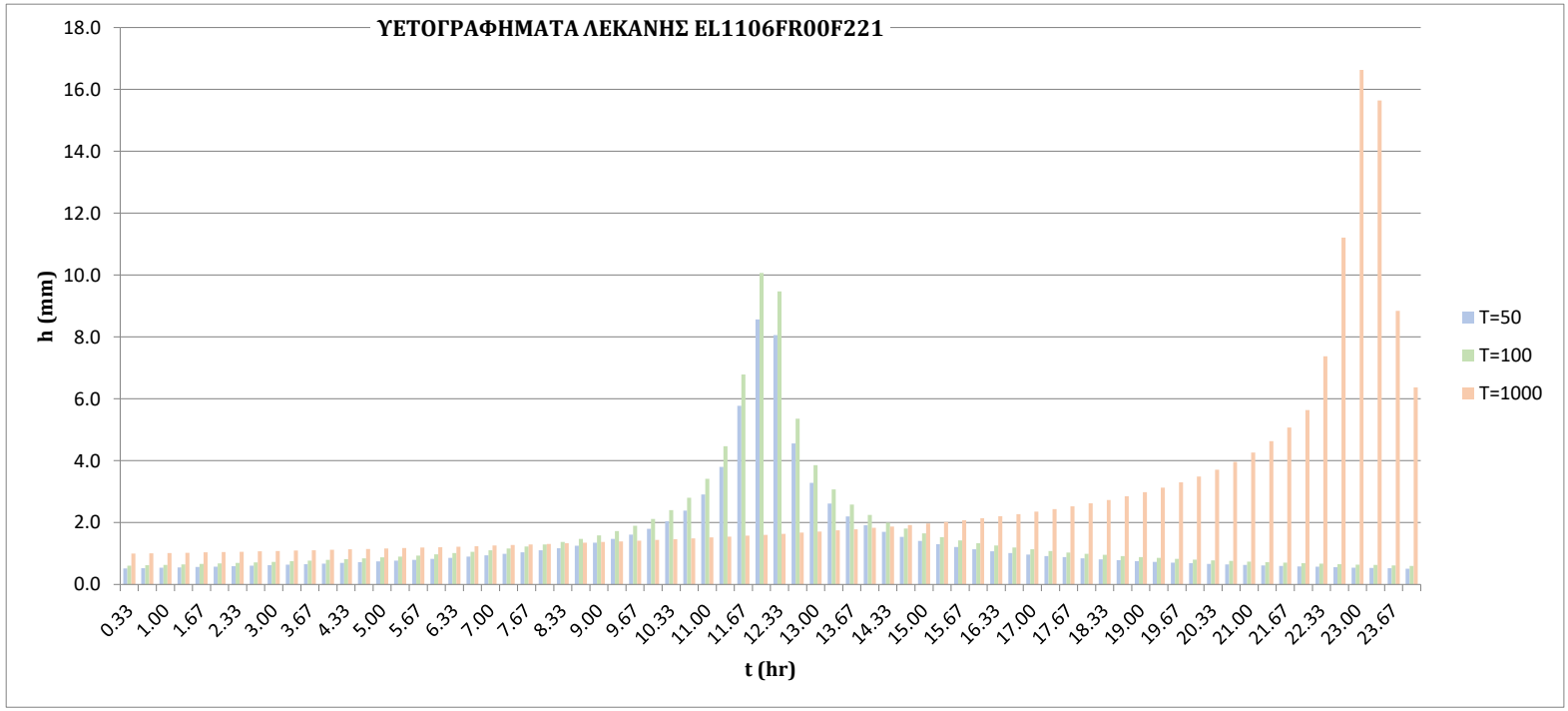

ΚΩΔΙΚΟΣ ΛΕΚΑΝΗΣ	λ	β	n	α	ξ	ΔΙΑΡΚΕΙΑ ΒΡΟΧΟΠΤΩΣΗΣ t (hr)	Έκταση Λεκάνης (km^2)	Έκταση Λεκάνης Αναφοράς Φ(km^2)	Μέση Επιφανειακή Βροχόπτωση (mm)		
									T50	T100	T1000
EL1106FR00F219	39.49	0.02	0.69	0.18	0.18	24.00	161.98	1148.15	92.52	108.65	179.25

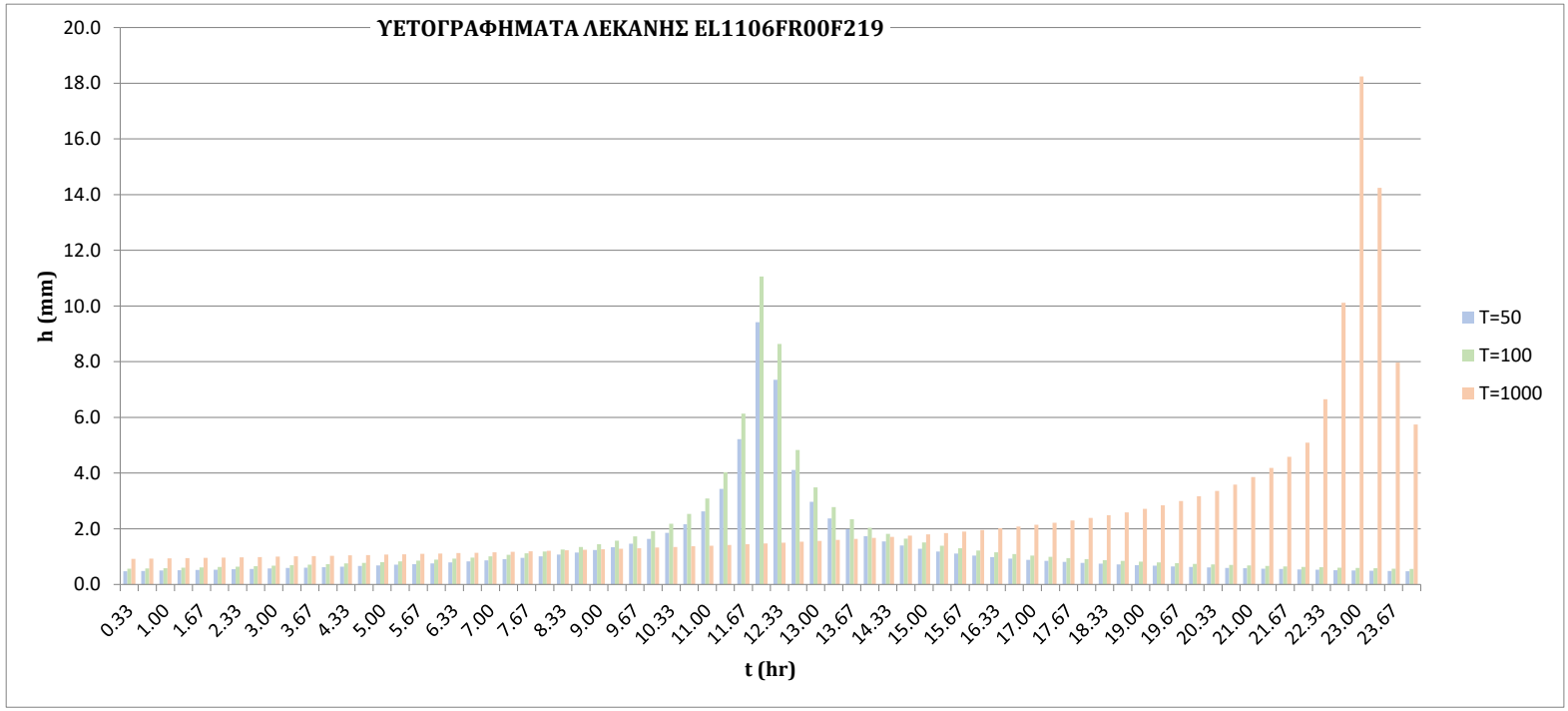

ΚΩΔΙΚΟΣ ΛΕΚΑΝΗΣ	λ	β	n	α	ξ	ΔΙΑΡΚΕΙΑ ΒΡΟΧΟΠΤΩΣΗΣ t (hr)	Έκταση Λεκάνης (km^2)	Έκταση Λεκάνης Αναφοράς Φ(km^2)	Μέση Επιφανειακή Βροχόπτωση (mm)		
									T50	T100	T1000
EL1106FR00F217	46.51	0.02	0.70	0.18	0.18	24.00	13.88	2409.22	100.54	118.02	194.54

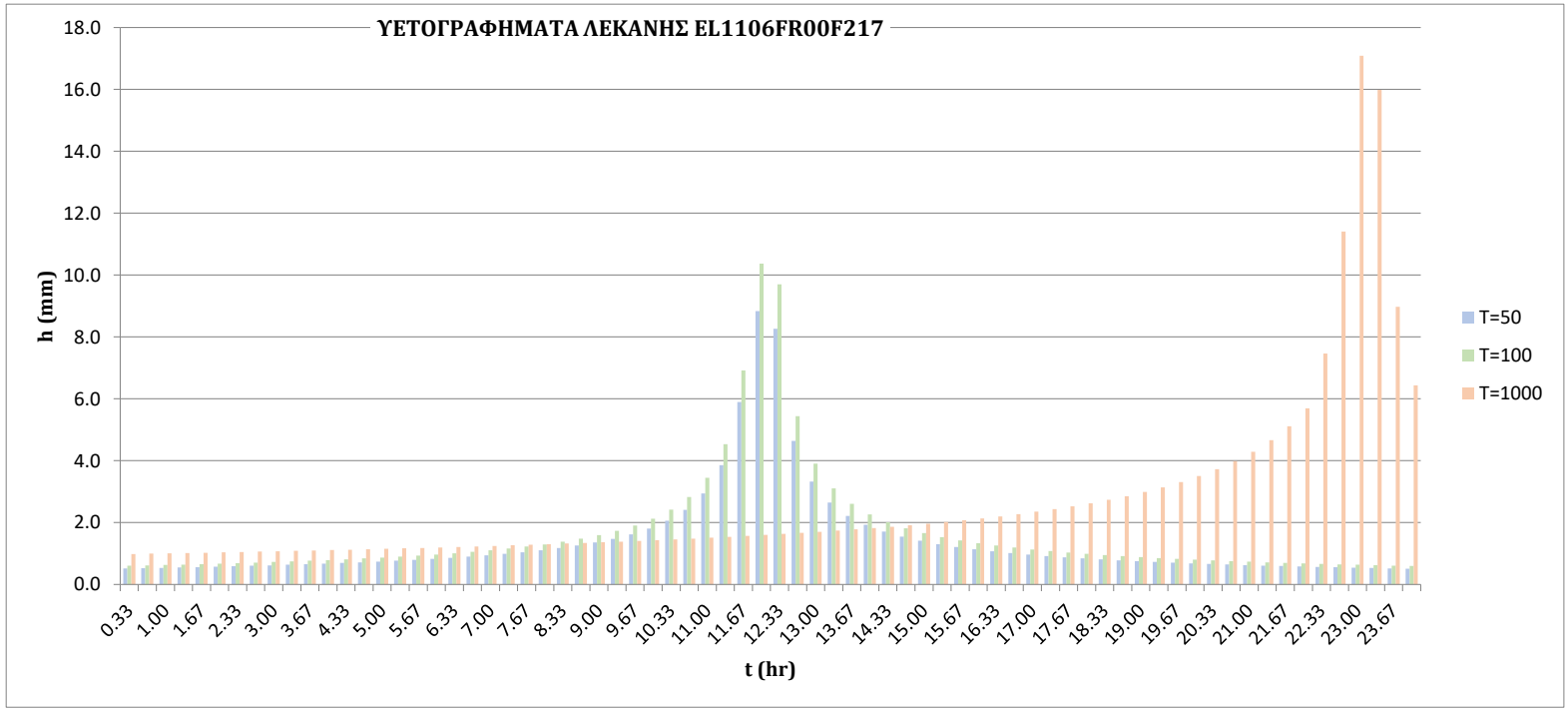

ΚΩΔΙΚΟΣ ΛΕΚΑΝΗΣ	λ	β	n	α	ξ	ΔΙΑΡΚΕΙΑ ΒΡΟΧΟΠΤΩΣΗΣ t (hr)	Έκταση Λεκάνης (km^2)	Έκταση Λεκάνης Αναφοράς Φ(km^2)	Μέση Επιφανειακή Βροχόπτωση (mm)		
									T50	T100	T1000
EL1106FR00F215	50.44	0.02	0.70	0.18	0.18	24.00	29.42	2409.22	106.22	124.81	206.19

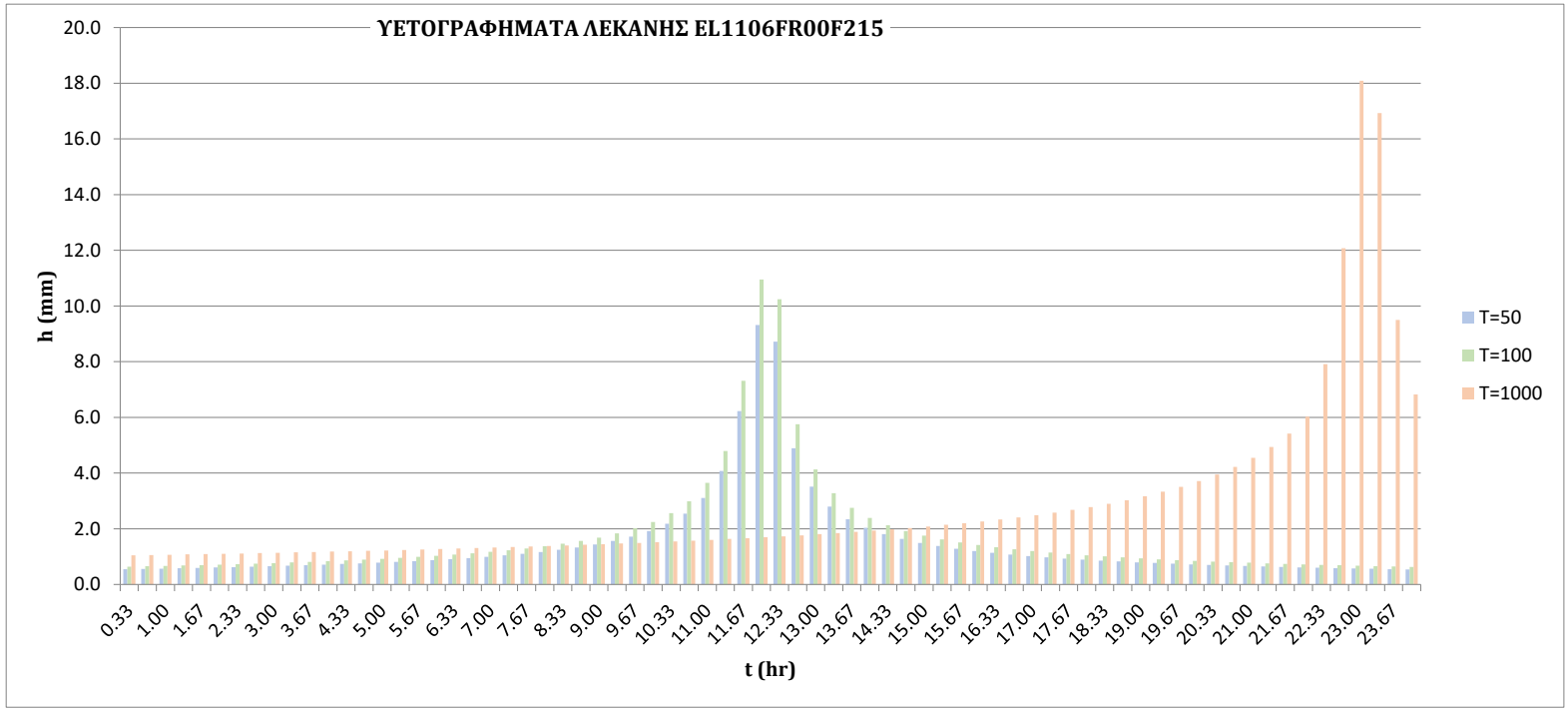

ΚΩΔΙΚΟΣ ΛΕΚΑΝΗΣ	λ	β	n	α	ξ	ΔΙΑΡΚΕΙΑ ΒΡΟΧΟΠΤΩΣΗΣ t (hr)	Έκταση Λεκάνης (km^2)	Έκταση Λεκάνης Αναφοράς Φ(km^2)	Μέση Επιφανειακή Βροχόπτωση (mm)		
									T50	T100	T1000
EL1106FR00F213	30.81	0.01	0.68	0.18	0.18	24.00	16.98	1148.15	77.85	91.30	150.22

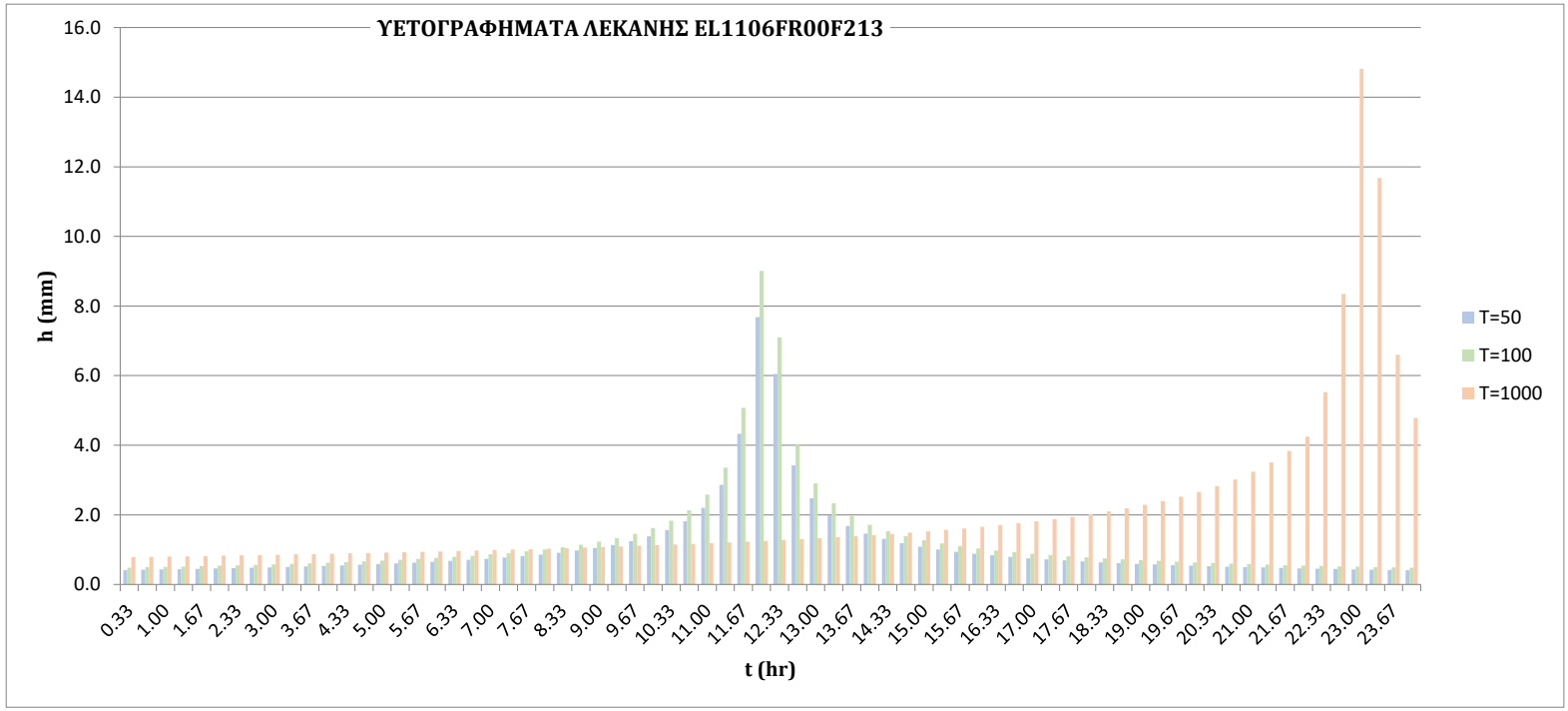

ΚΩΔΙΚΟΣ ΛΕΚΑΝΗΣ	λ	β	n	α	ξ	ΔΙΑΡΚΕΙΑ ΒΡΟΧΟΠΤΩΣΗΣ t (hr)	Έκταση Λεκάνης (km^2)	Έκταση Λεκάνης Αναφοράς Φ(km^2)	Μέση Επιφανειακή Βροχόπτωση (mm)		
									T50	T100	T1000
EL1106FR00F211	46.70	0.02	0.70	0.18	0.18	48.00	61.51	2409.22	125.32	147.16	242.79

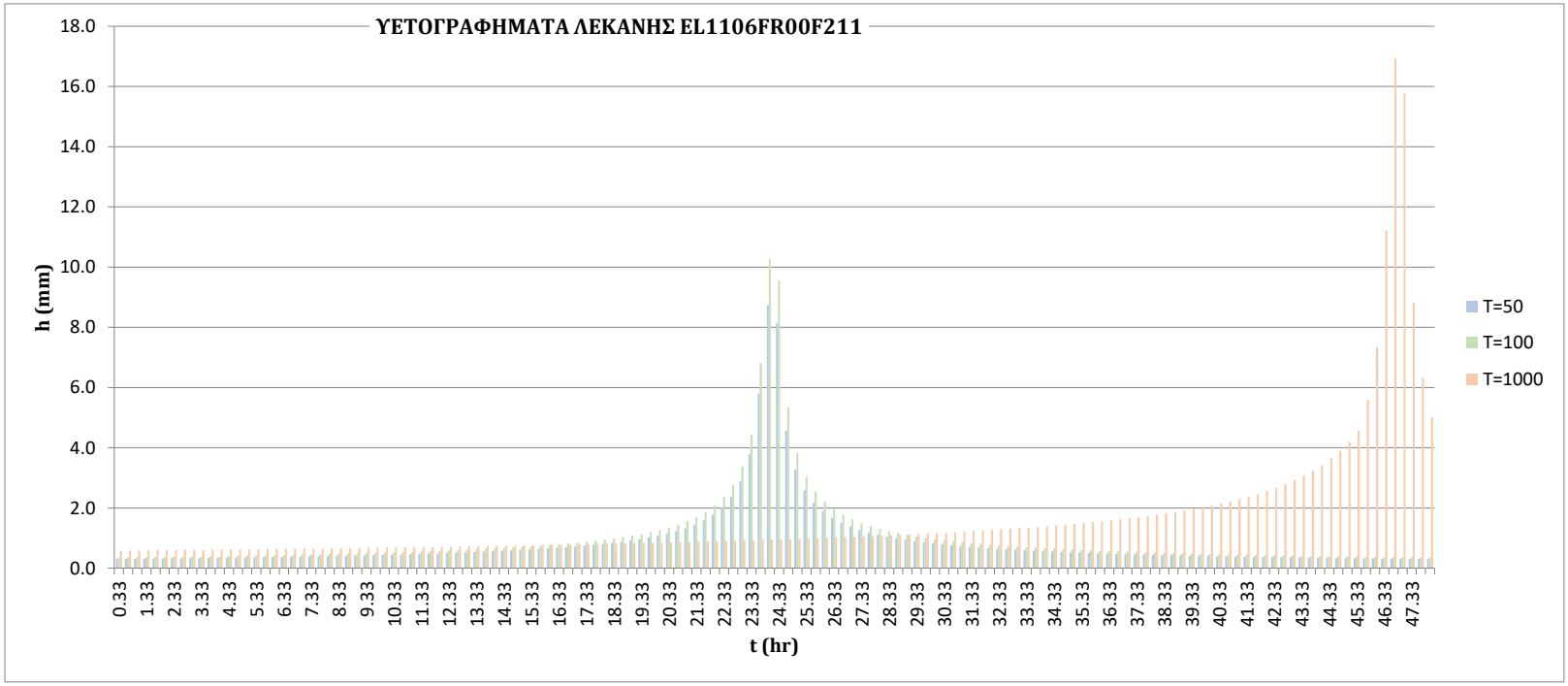

ΚΩΔΙΚΟΣ ΛΕΚΑΝΗΣ	λ	β	n	α	ξ	ΔΙΑΡΚΕΙΑ ΒΡΟΧΟΠΤΩΣΗΣ t (hr)	Έκταση Λεκάνης (km^2)	Έκταση Λεκάνης Αναφοράς Φ(km^2)	Μέση Επιφανειακή Βροχόπτωση (mm)		
									T50	T100	T1000
EL1106FR00F209	33.48	0.02	0.67	0.18	0.18	24.00	14.73	1148.15	86.17	101.09	166.42

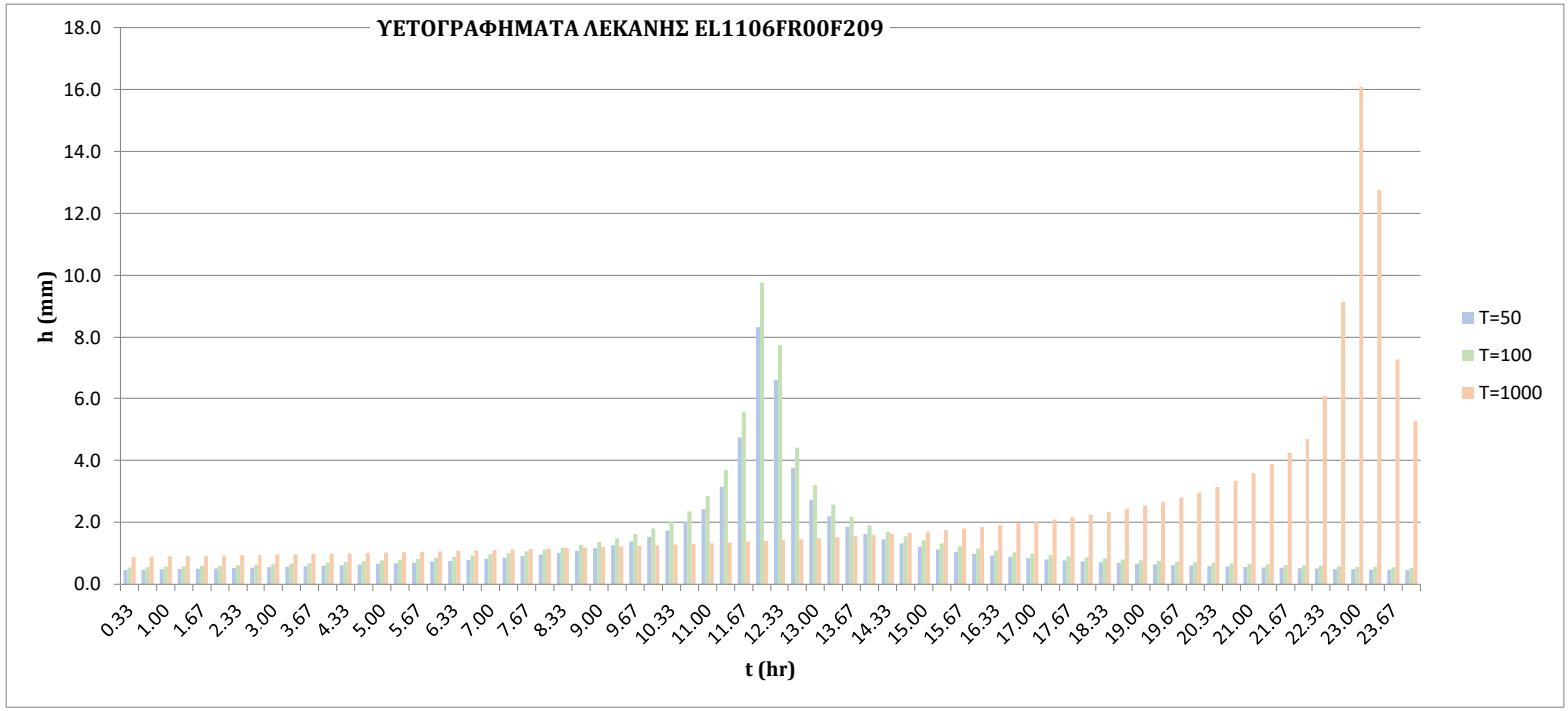

ΚΩΔΙΚΟΣ ΛΕΚΑΝΗΣ	λ	β	n	α	ξ	ΔΙΑΡΚΕΙΑ ΒΡΟΧΟΠΤΩΣΗΣ t (hr)	Έκταση Λεκάνης (km^2)	Έκταση Λεκάνης Αναφοράς Φ(km^2)	Μέση Επιφανειακή Βροχόπτωση (mm)		
									T50	T100	T1000
EL1106FR00F207	46.95	0.02	0.70	0.18	0.18	24.00	6.32	2409.22	99.90	117.42	194.15

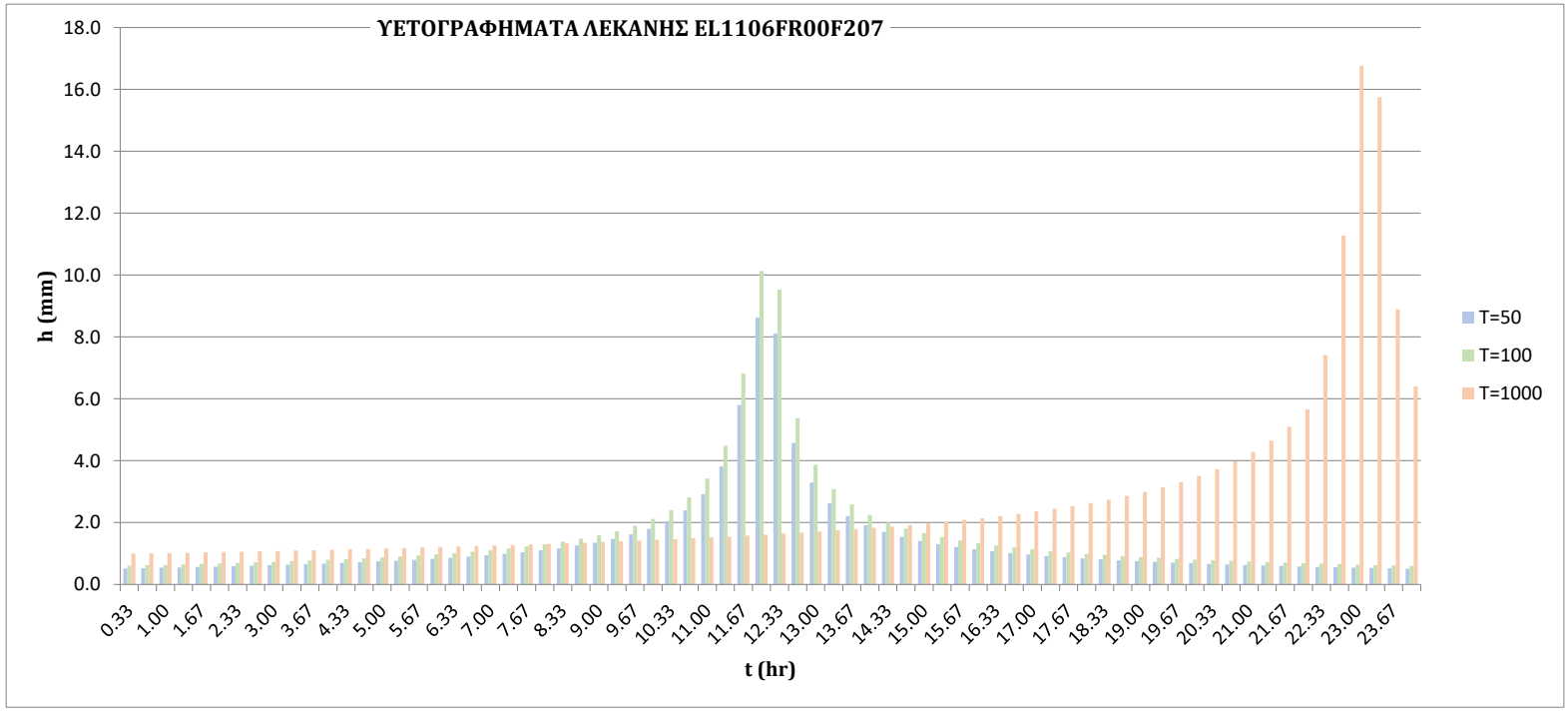

ΚΩΔΙΚΟΣ ΛΕΚΑΝΗΣ	λ	β	n	α	ξ	ΔΙΑΡΚΕΙΑ ΒΡΟΧΟΠΤΩΣΗΣ t (hr)	Έκταση Λεκάνης (km^2)	Έκταση Λεκάνης Αναφοράς Φ(km^2)	Μέση Επιφανειακή Βροχόπτωση (mm)		
									T50	T100	T1000
EL1106FR00F205	47.92	0.02	0.68	0.18	0.18	24.00	13.28	2409.22	115.73	135.89	224.15

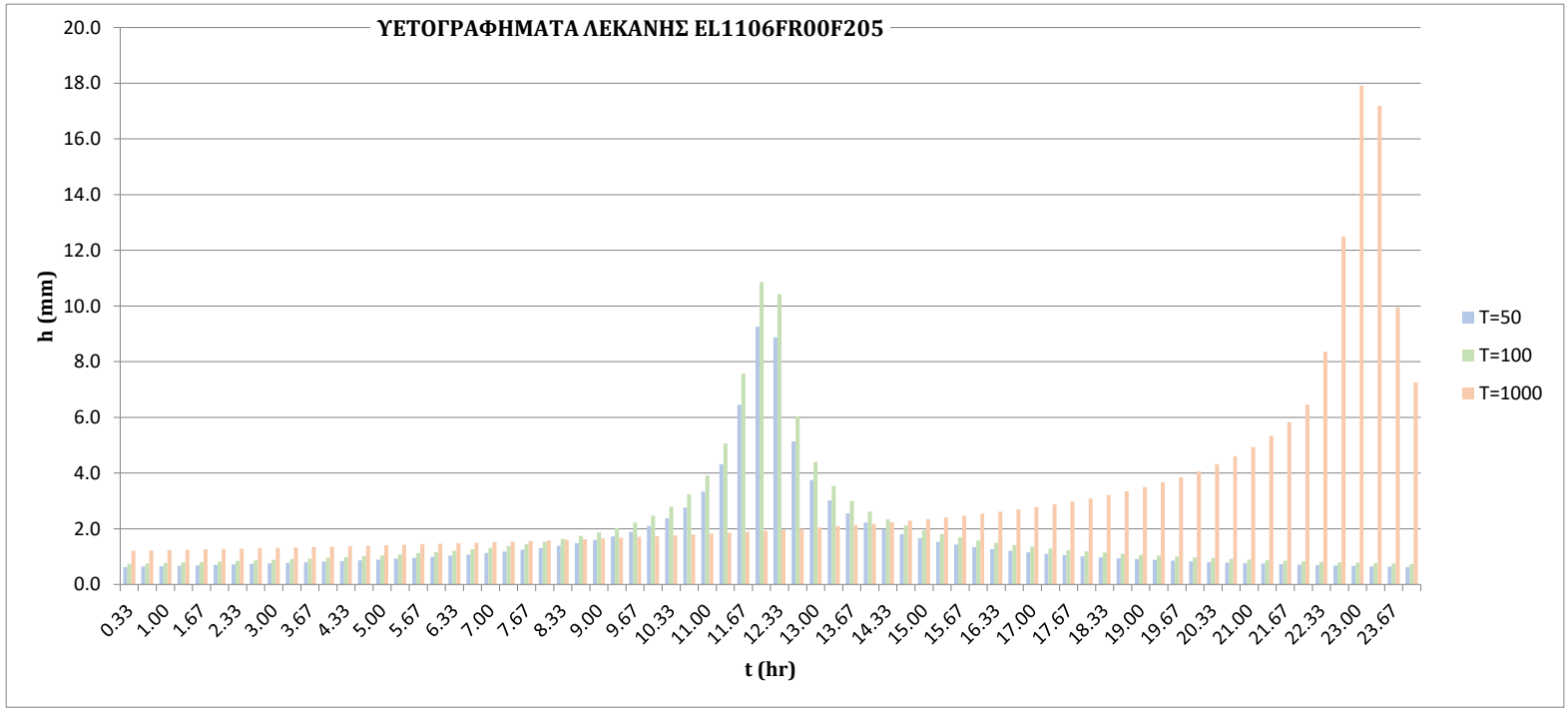

ΚΩΔΙΚΟΣ ΛΕΚΑΝΗΣ	λ	β	n	α	ξ	ΔΙΑΡΚΕΙΑ ΒΡΟΧΟΠΤΩΣΗΣ t (hr)	Έκταση Λεκάνης (km^2)	Έκταση Λεκάνης Αναφοράς Φ(km^2)	Μέση Επιφανειακή Βροχόπτωση (mm)		
									T50	T100	T1000
EL1106FR00F203	47.43	0.02	0.70	0.18	0.18	24.00	8.40	2409.22	102.92	120.79	199.06

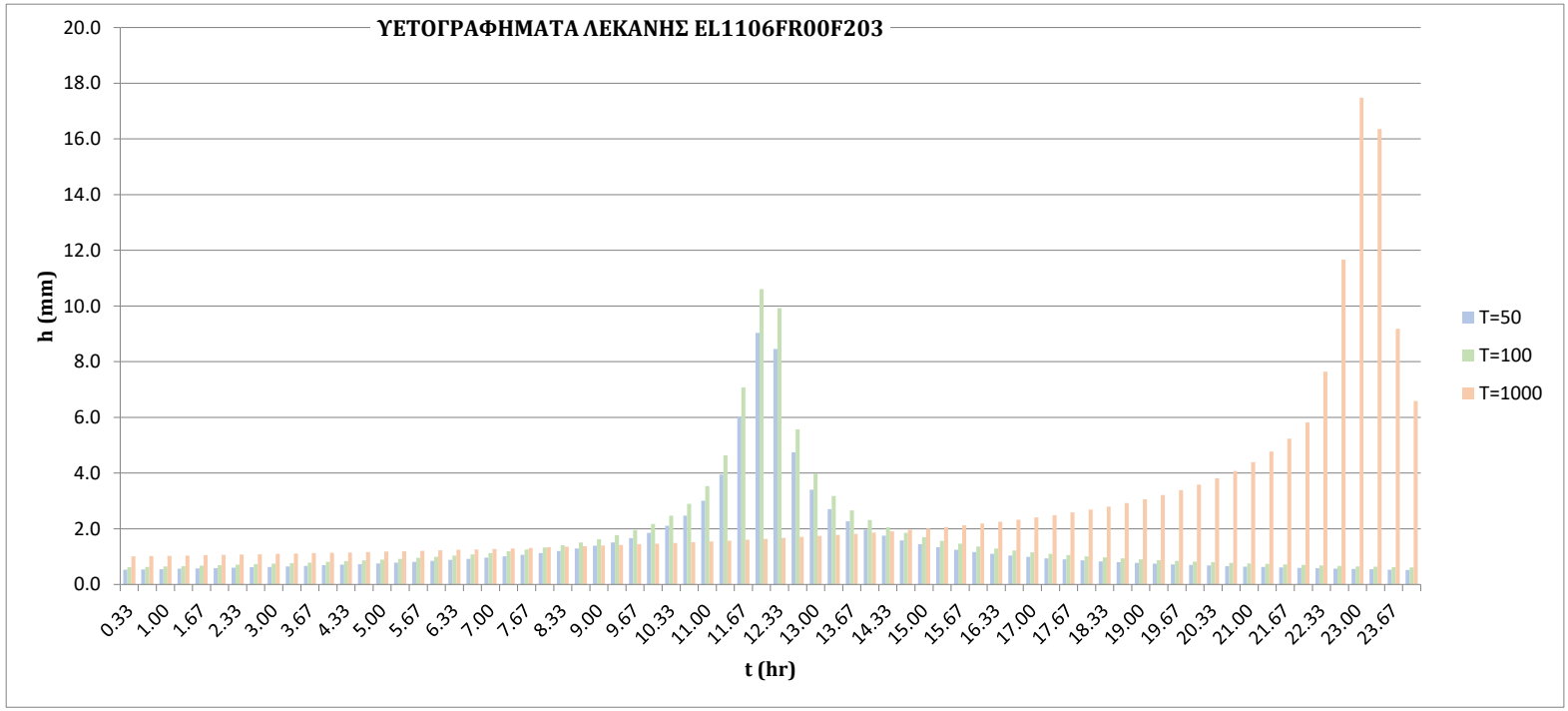

ΚΩΔΙΚΟΣ ΛΕΚΑΝΗΣ	λ	β	n	α	ξ	ΔΙΑΡΚΕΙΑ ΒΡΟΧΟΠΤΩΣΗΣ t (hr)	Έκταση Λεκάνης (km^2)	Έκταση Λεκάνης Αναφοράς Φ(km^2)	Μέση Επιφανειακή Βροχόπτωση (mm)		
									T50	T100	T1000
EL1106FR00F201	36.14	0.02	0.69	0.18	0.18	24.00	20.67	1148.15	84.54	99.26	163.72

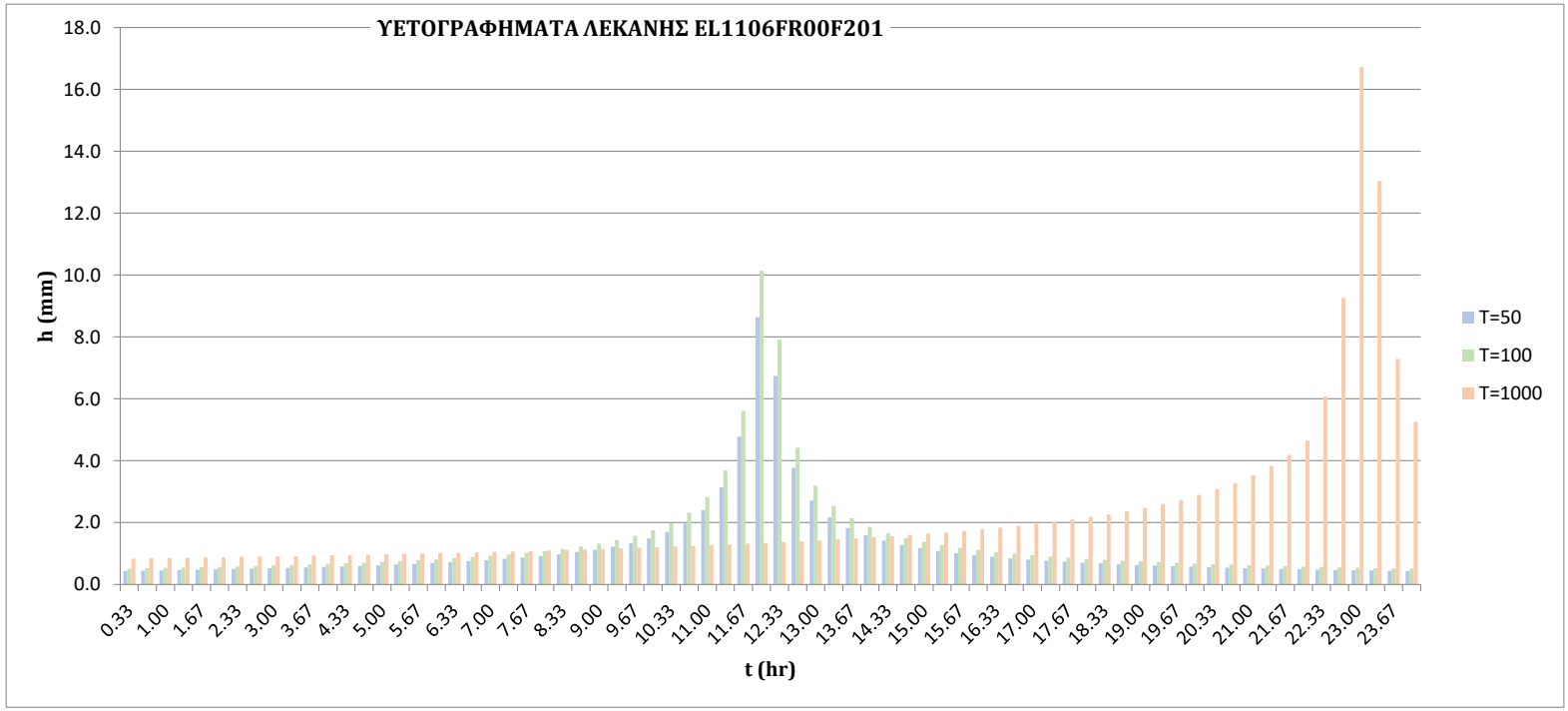

ΚΩΔΙΚΟΣ ΛΕΚΑΝΗΣ	λ	β	n	α	ξ	ΔΙΑΡΚΕΙΑ ΒΡΟΧΟΠΤΩΣΗΣ t (hr)	Έκταση Λεκάνης (km^2)	Έκταση Λεκάνης Αναφοράς Φ(km^2)	Μέση Επιφανειακή Βροχόπτωση (mm)		
									T50	T100	T1000
EL1106FR00F199	48.93	0.02	0.71	0.18	0.18	24.00	51.14	2409.22	101.71	119.45	197.12

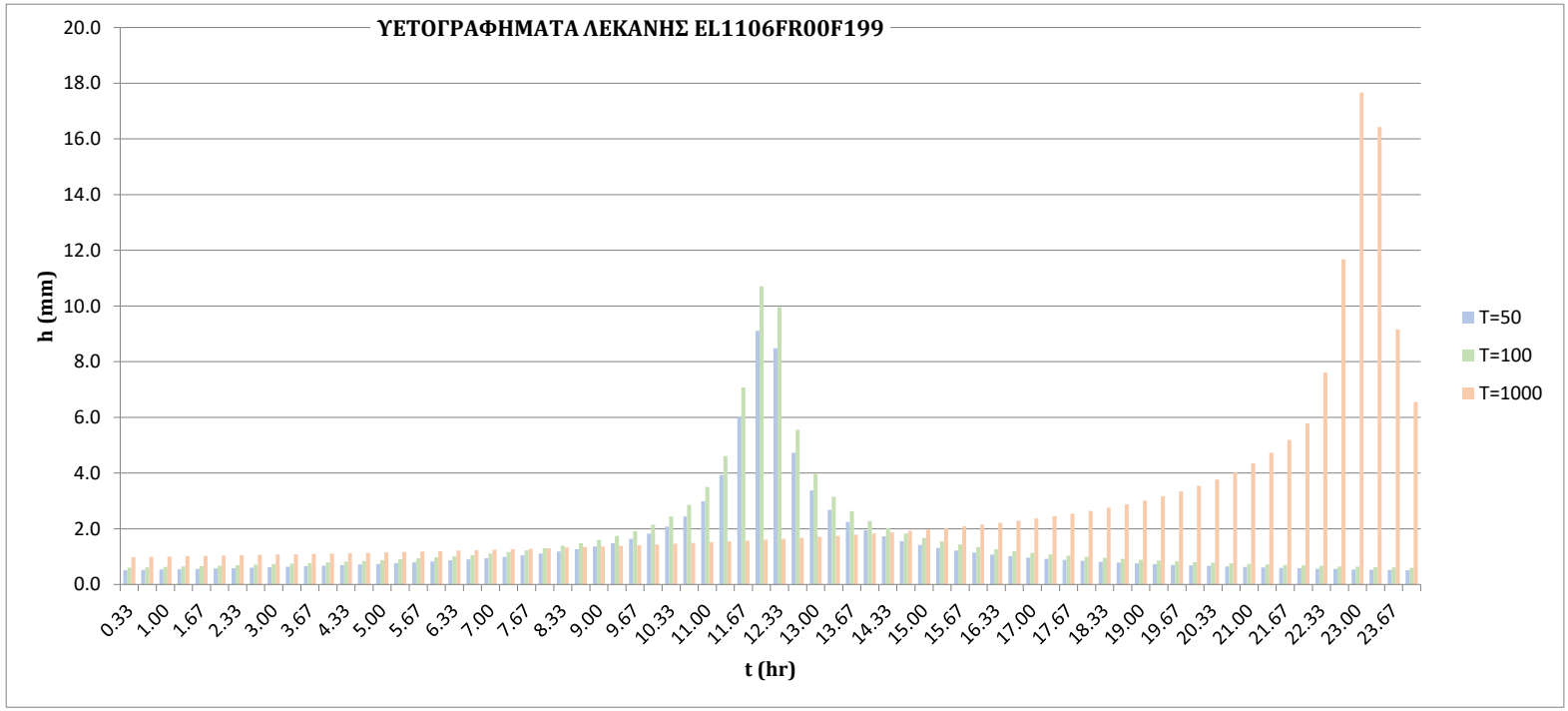

ΚΩΔΙΚΟΣ ΛΕΚΑΝΗΣ	λ	β	n	α	ξ	ΔΙΑΡΚΕΙΑ ΒΡΟΧΟΠΤΩΣΗΣ t (hr)	Έκταση Λεκάνης (km^2)	Έκταση Λεκάνης Αναφοράς Φ(km^2)	Μέση Επιφανειακή Βροχόπτωση (mm)		
									T50	T100	T1000
EL1106FR00F197	36.21	0.02	0.68	0.18	0.18	24.00	33.98	1148.15	88.05	103.34	170.33

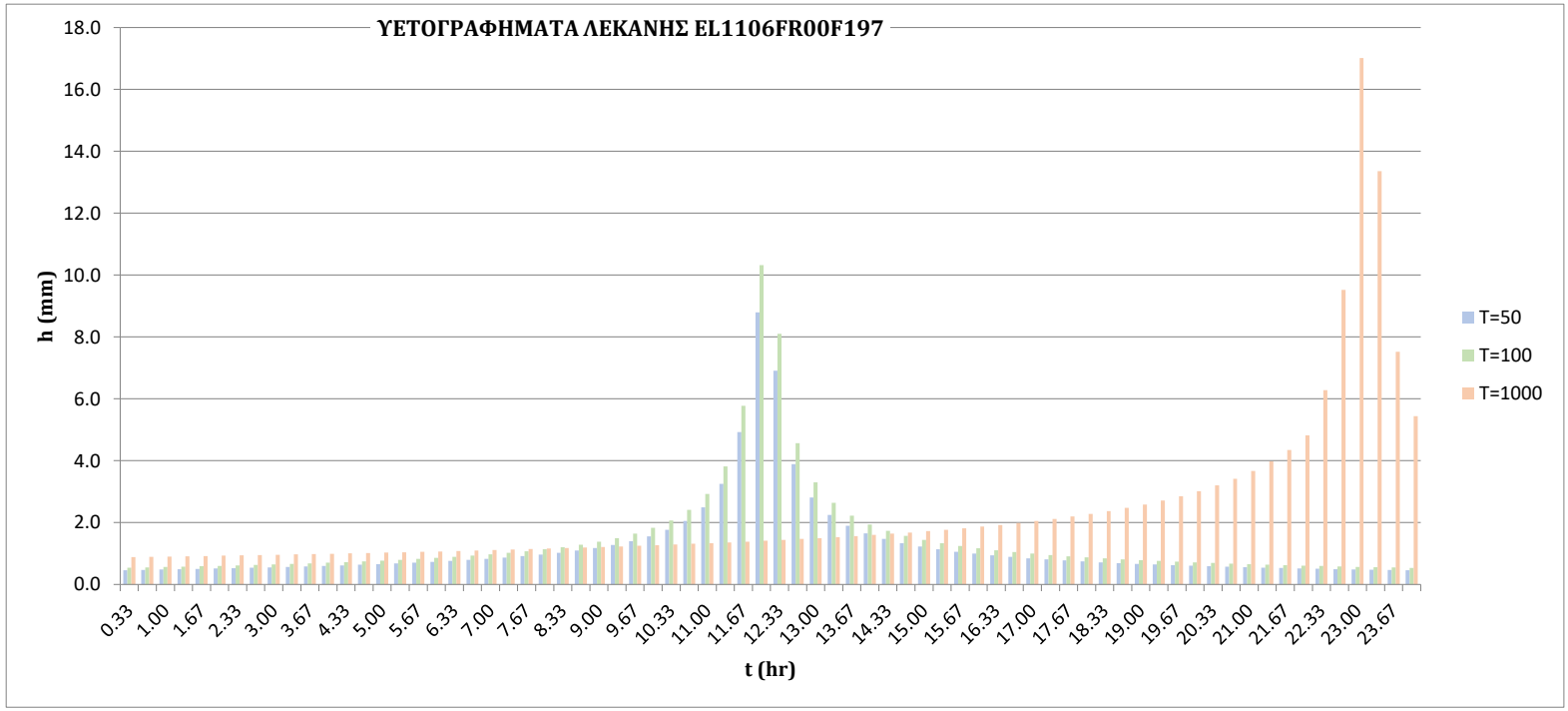

ΚΩΔΙΚΟΣ ΛΕΚΑΝΗΣ	λ	β	n	α	ξ	ΔΙΑΡΚΕΙΑ ΒΡΟΧΟΠΤΩΣΗΣ t (hr)	Έκταση Λεκάνης (km^2)	Έκταση Λεκάνης Αναφοράς Φ(km^2)	Μέση Επιφανειακή Βροχόπτωση (mm)		
									T50	T100	T1000
EL1106FR00F195	39.58	0.02	0.68	0.18	0.18	24.00	6.39	1148.15	98.72	115.90	191.09

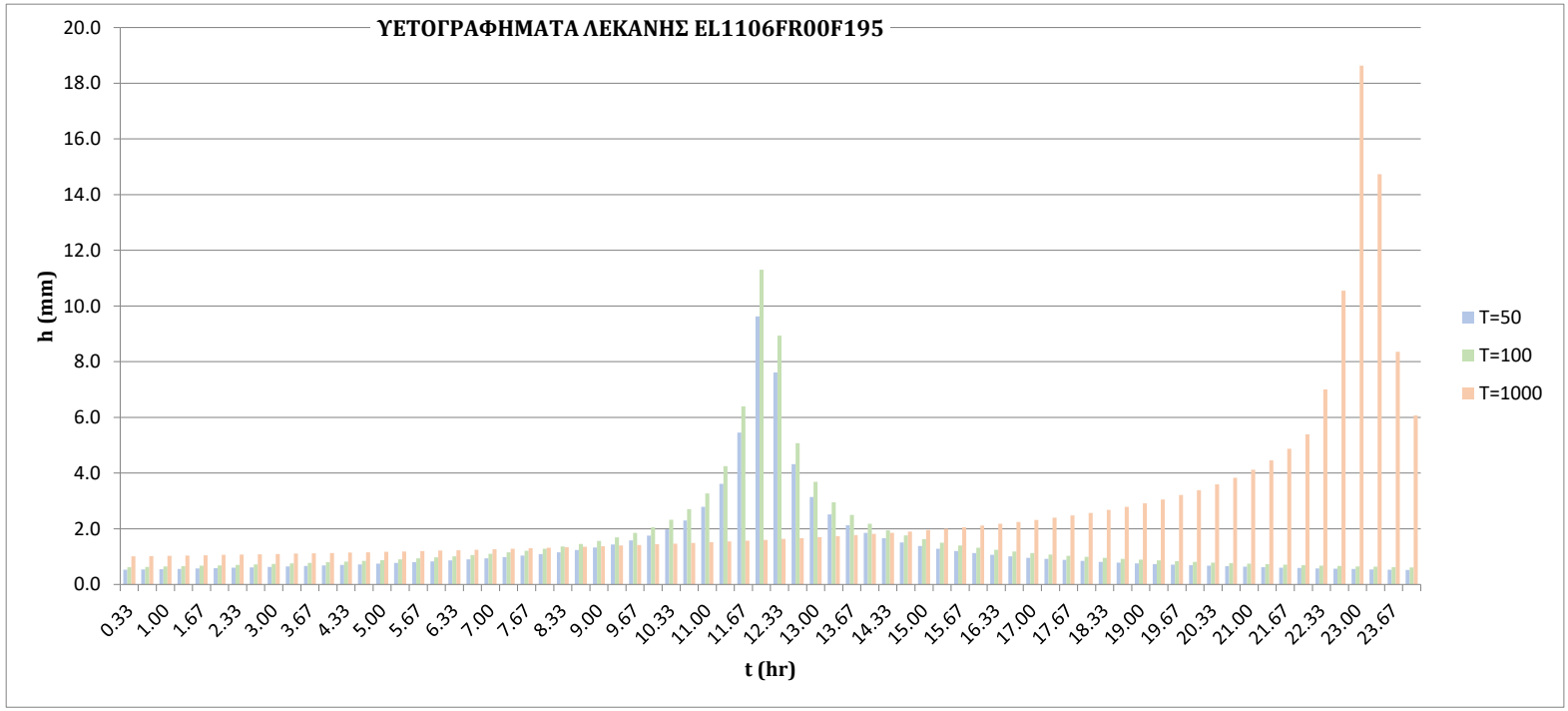

ΚΩΔΙΚΟΣ ΛΕΚΑΝΗΣ	λ	β	n	α	ξ	ΔΙΑΡΚΕΙΑ ΒΡΟΧΟΠΤΩΣΗΣ t (hr)	Έκταση Λεκάνης (km^2)	Έκταση Λεκάνης Αναφοράς Φ(km^2)	Μέση Επιφανειακή Βροχόπτωση (mm)		
									T50	T100	T1000
EL1106FR00F193	48.03	0.02	0.68	0.18	0.18	24.00	30.10	2409.22	113.09	132.83	219.25

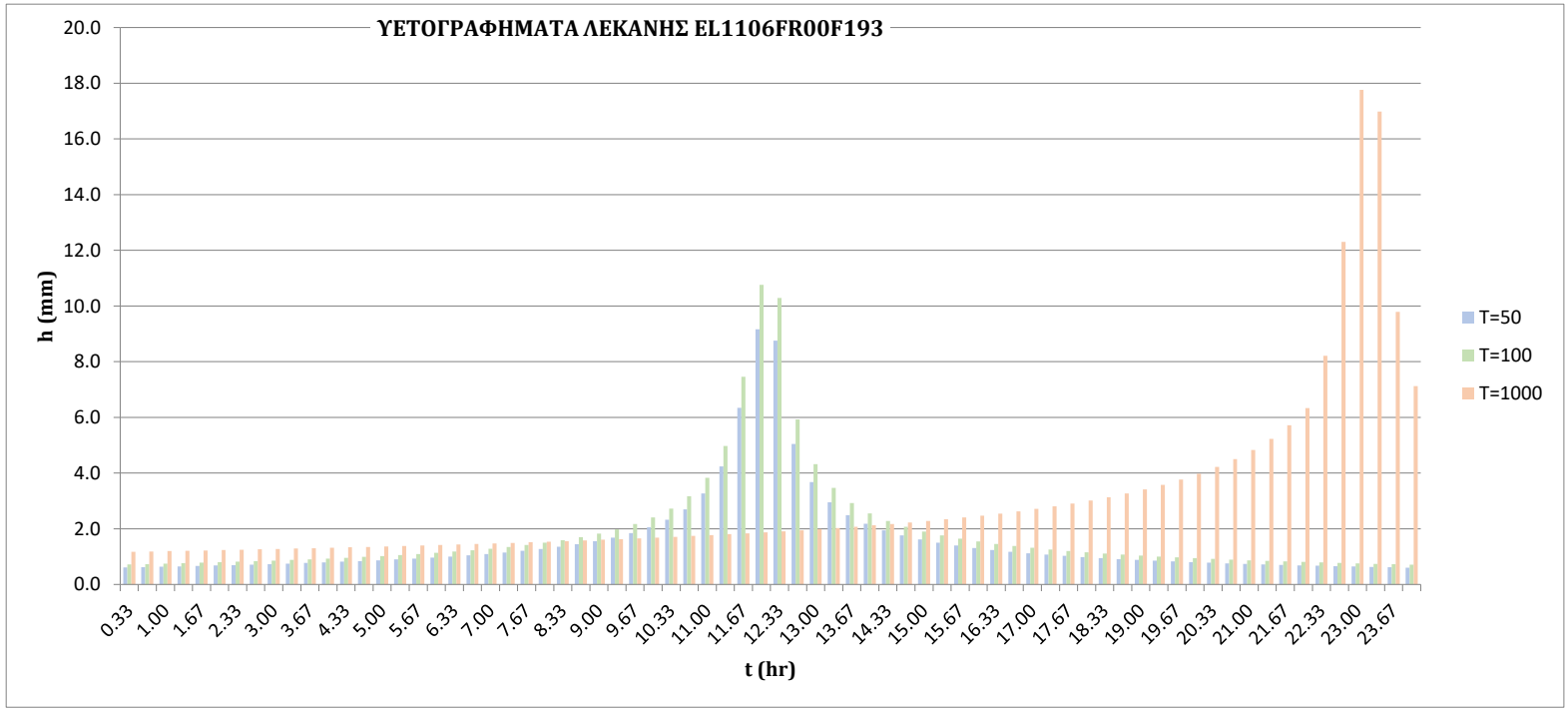

ΚΩΔΙΚΟΣ ΛΕΚΑΝΗΣ	λ	β	n	α	ξ	ΔΙΑΡΚΕΙΑ ΒΡΟΧΟΠΤΩΣΗΣ t (hr)	Έκταση Λεκάνης (km^2)	Έκταση Λεκάνης Αναφοράς Φ(km^2)	Μέση Επιφανειακή Βροχόπτωση (mm)		
									T50	T100	T1000
EL1106FR00F191	33.62	0.02	0.68	0.18	0.18	24.00	13.96	1148.15	81.64	95.79	157.74

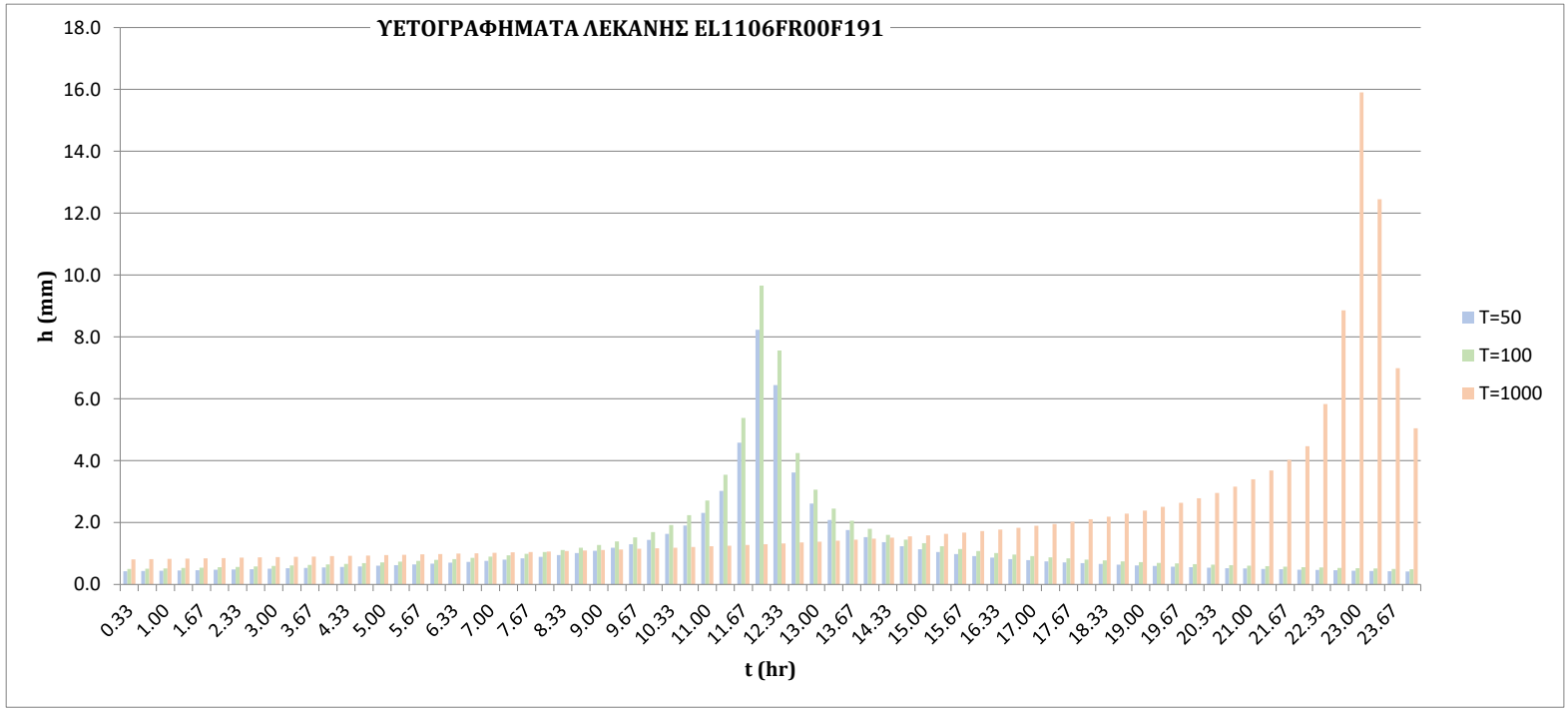

ΚΩΔΙΚΟΣ ΛΕΚΑΝΗΣ	λ	β	n	α	ξ	ΔΙΑΡΚΕΙΑ ΒΡΟΧΟΠΤΩΣΗΣ t (hr)	Έκταση Λεκάνης (km^2)	Έκταση Λεκάνης Αναφοράς Φ(km^2)	Μέση Επιφανειακή Βροχόπτωση (mm)		
									T50	T100	T1000
EL1106FR00F189	46.21	0.02	0.69	0.18	0.18	24.00	39.44	2409.22	104.10	122.31	202.04

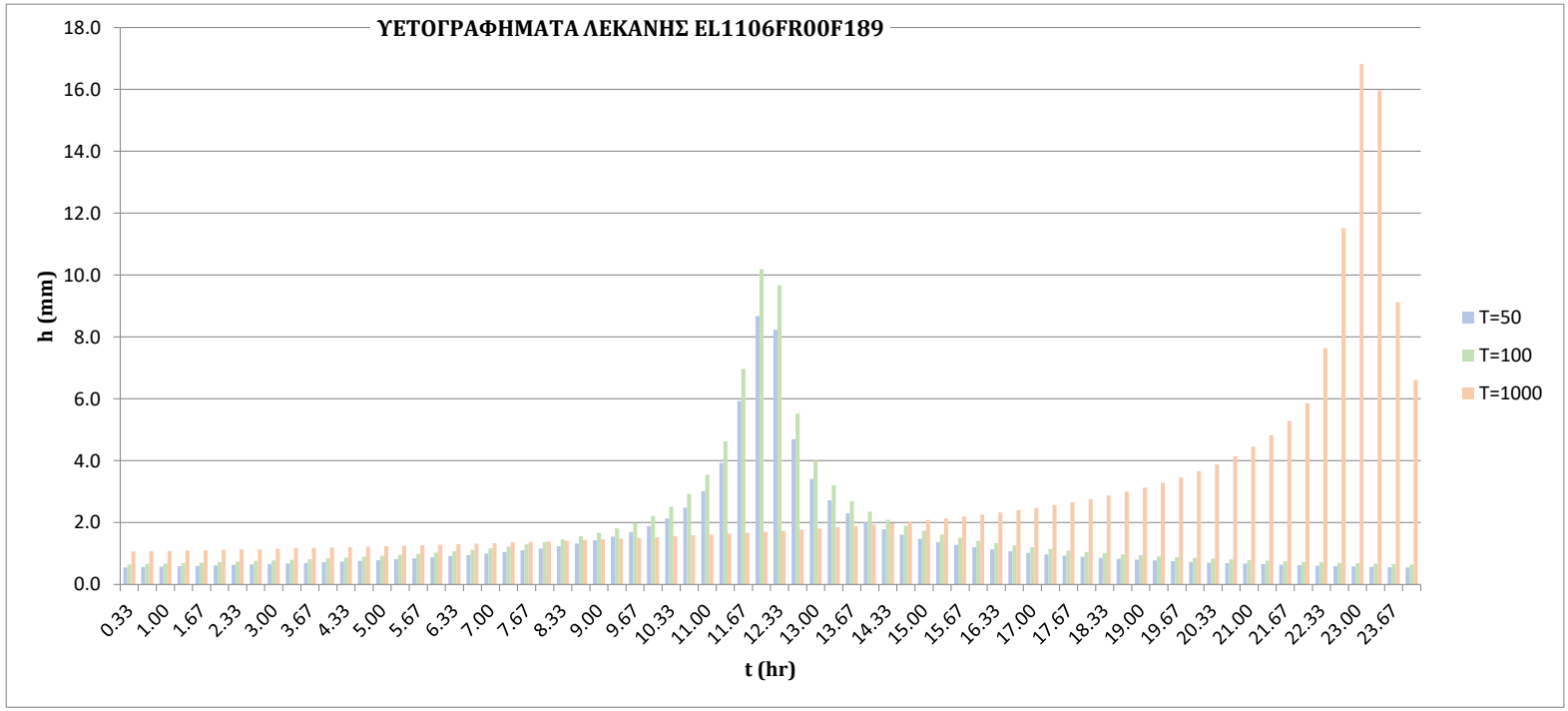

ΚΩΔΙΚΟΣ ΛΕΚΑΝΗΣ	λ	β	n	α	ξ	ΔΙΑΡΚΕΙΑ ΒΡΟΧΟΠΤΩΣΗΣ t (hr)	Έκταση Λεκάνης (km^2)	Έκταση Λεκάνης Αναφοράς Φ(km^2)	Μέση Επιφανειακή Βροχόπτωση (mm)		
									T50	T100	T1000
EL1106FR00F187	52.13	0.02	0.70	0.18	0.18	24.00	35.66	2409.22	106.13	124.87	206.91

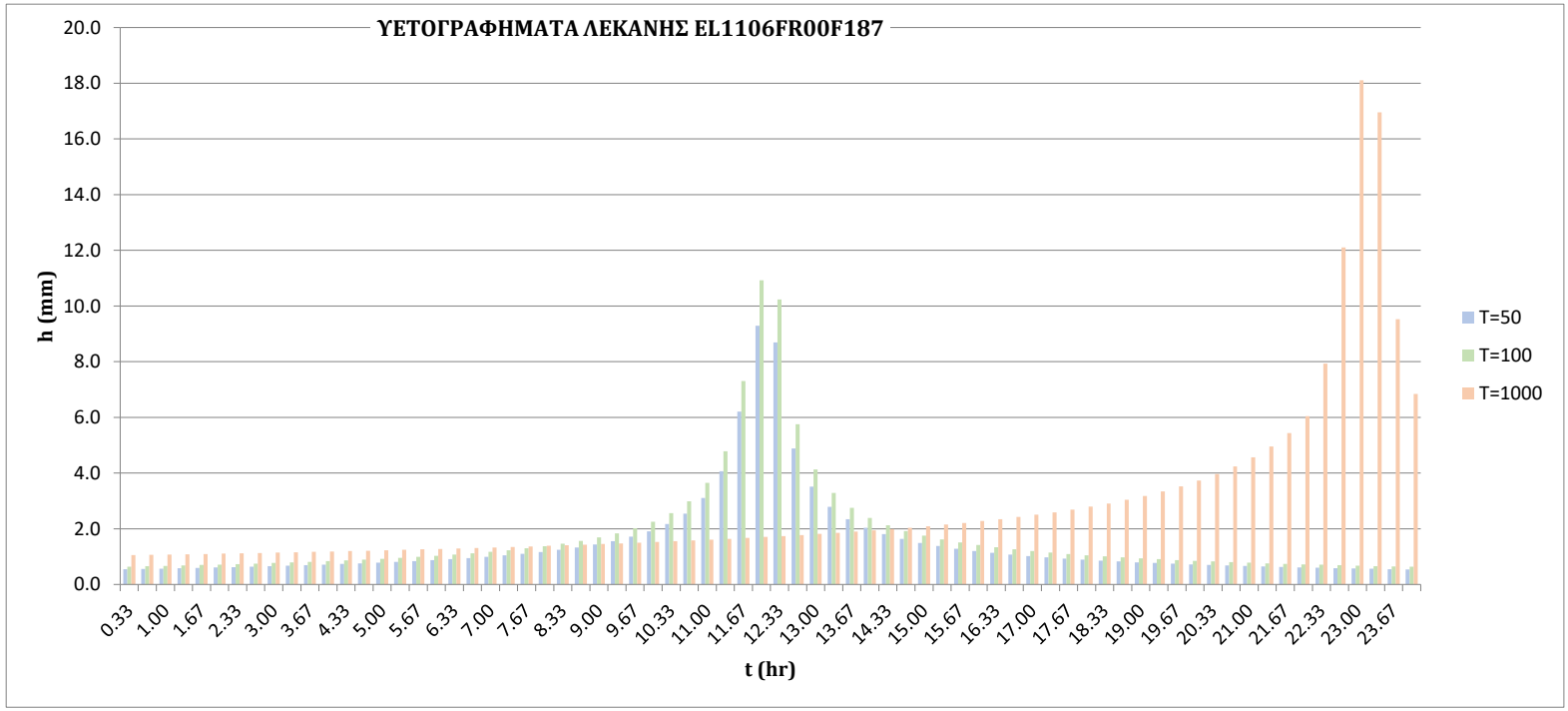

ΚΩΔΙΚΟΣ ΛΕΚΑΝΗΣ	λ	β	n	α	ξ	ΔΙΑΡΚΕΙΑ ΒΡΟΧΟΠΤΩΣΗΣ t (hr)	Έκταση Λεκάνης (km^2)	Έκταση Λεκάνης Αναφοράς Φ(km^2)	Μέση Επιφανειακή Βροχόπτωση (mm)		
									T50	T100	T1000
EL1106FR00F185	32.77	0.02	0.68	0.18	0.18	24.00	9.56	1148.15	80.63	94.60	155.74

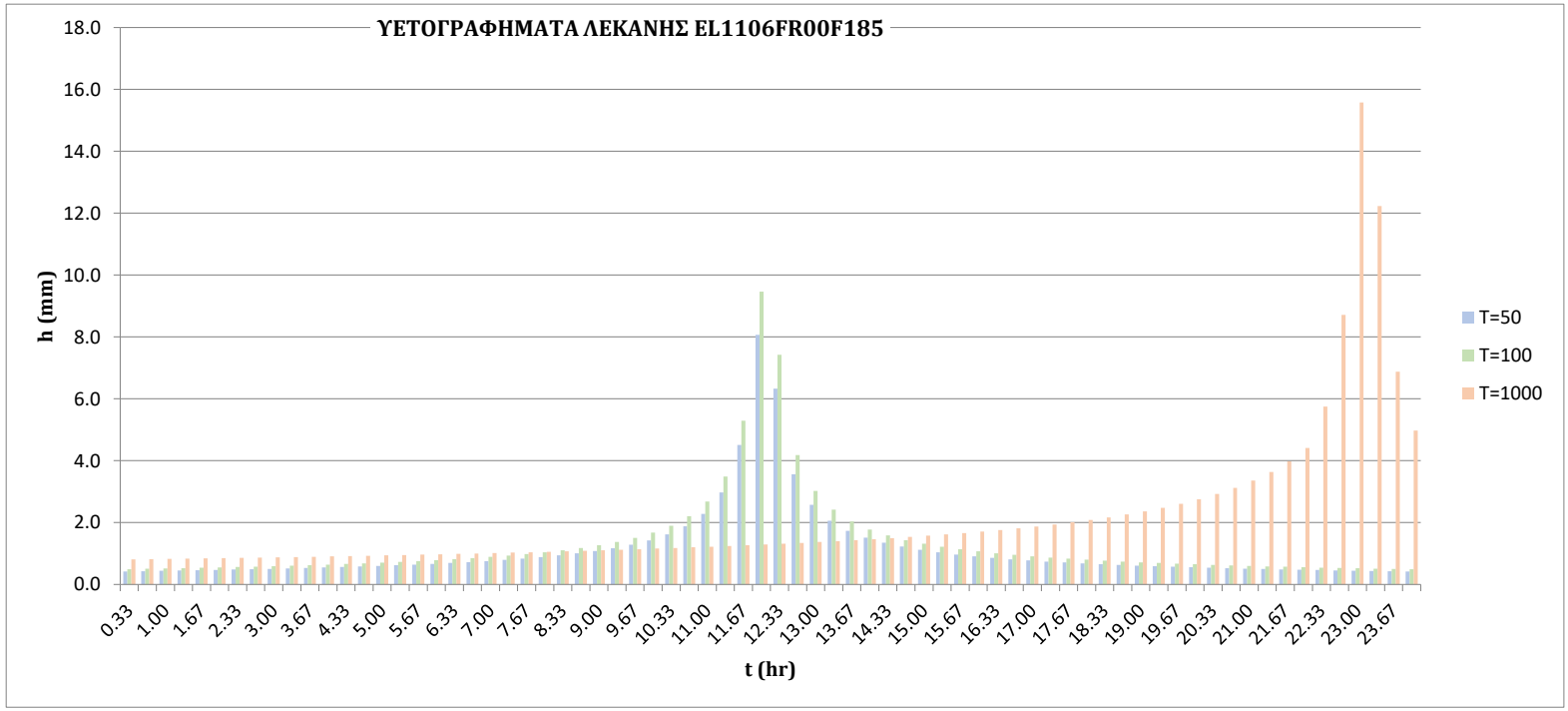

ΚΩΔΙΚΟΣ ΛΕΚΑΝΗΣ	λ	β	n	α	ξ	ΔΙΑΡΚΕΙΑ ΒΡΟΧΟΠΤΩΣΗΣ t (hr)	Έκταση Λεκάνης (km^2)	Έκταση Λεκάνης Αναφοράς Φ(km^2)	Μέση Επιφανειακή Βροχόπτωση (mm)		
									T50	T100	T1000
EL1106FR00F183	32.48	0.02	0.67	0.18	0.18	24.00	109.97	976.25	84.05	98.69	162.75

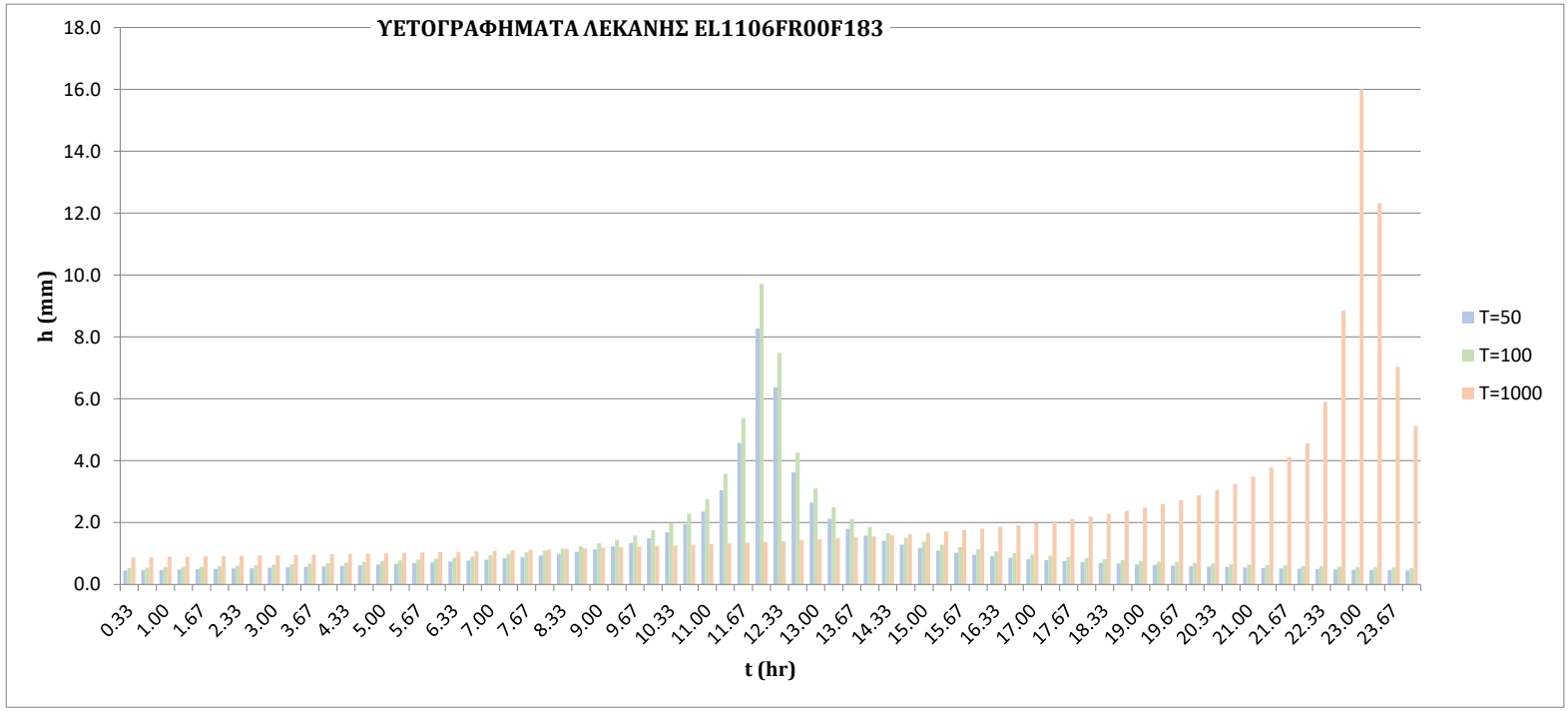

ΚΩΔΙΚΟΣ ΛΕΚΑΝΗΣ	λ	β	n	α	ξ	ΔΙΑΡΚΕΙΑ ΒΡΟΧΟΠΤΩΣΗΣ t (hr)	Έκταση Λεκάνης (km^2)	Έκταση Λεκάνης Αναφοράς Φ(km^2)	Μέση Επιφανειακή Βροχόπτωση (mm)		
									T50	T100	T1000
EL1106FR00F181	31.45	0.01	0.69	0.18	0.18	24.00	25.11	1148.15	76.52	89.74	147.58

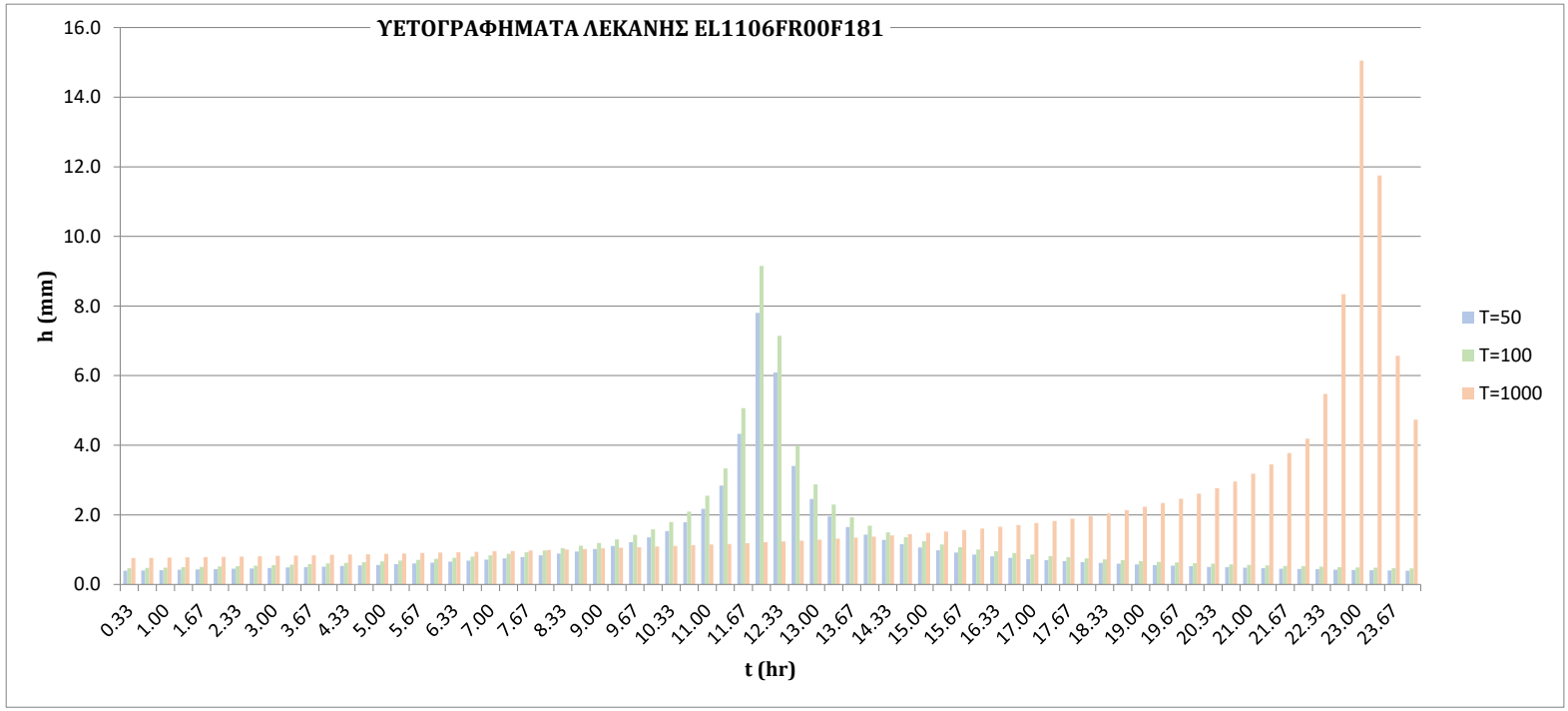

ΚΩΔΙΚΟΣ ΛΕΚΑΝΗΣ	λ	β	n	α	ξ	ΔΙΑΡΚΕΙΑ ΒΡΟΧΟΠΤΩΣΗΣ t (hr)	Έκταση Λεκάνης (km^2)	Έκταση Λεκάνης Αναφοράς Φ(km^2)	Μέση Επιφανειακή Βροχόπτωση (mm)		
									T50	T100	T1000
EL1106FR00F179	58.88	0.02	0.70	0.18	0.18	24.00	47.65	2409.22	115.28	135.74	225.33

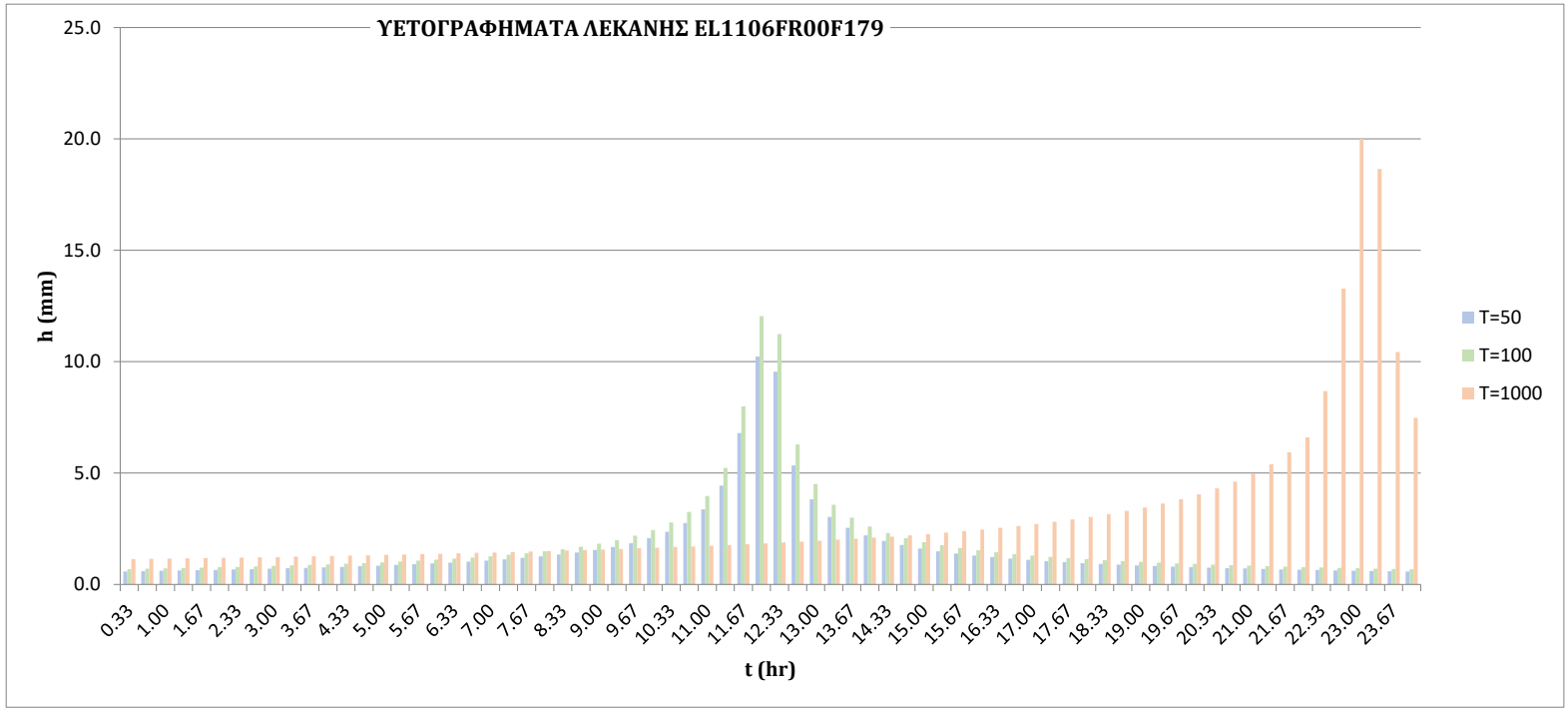

ΚΩΔΙΚΟΣ ΛΕΚΑΝΗΣ	λ	β	n	α	ξ	ΔΙΑΡΚΕΙΑ ΒΡΟΧΟΠΤΩΣΗΣ t (hr)	Έκταση Λεκάνης (km^2)	Έκταση Λεκάνης Αναφοράς Φ(km^2)	Μέση Επιφανειακή Βροχόπτωση (mm)		
									T50	T100	T1000
EL1106FR00F177	46.98	0.02	0.68	0.18	0.18	24.00	12.84	2409.22	105.94	124.54	205.98

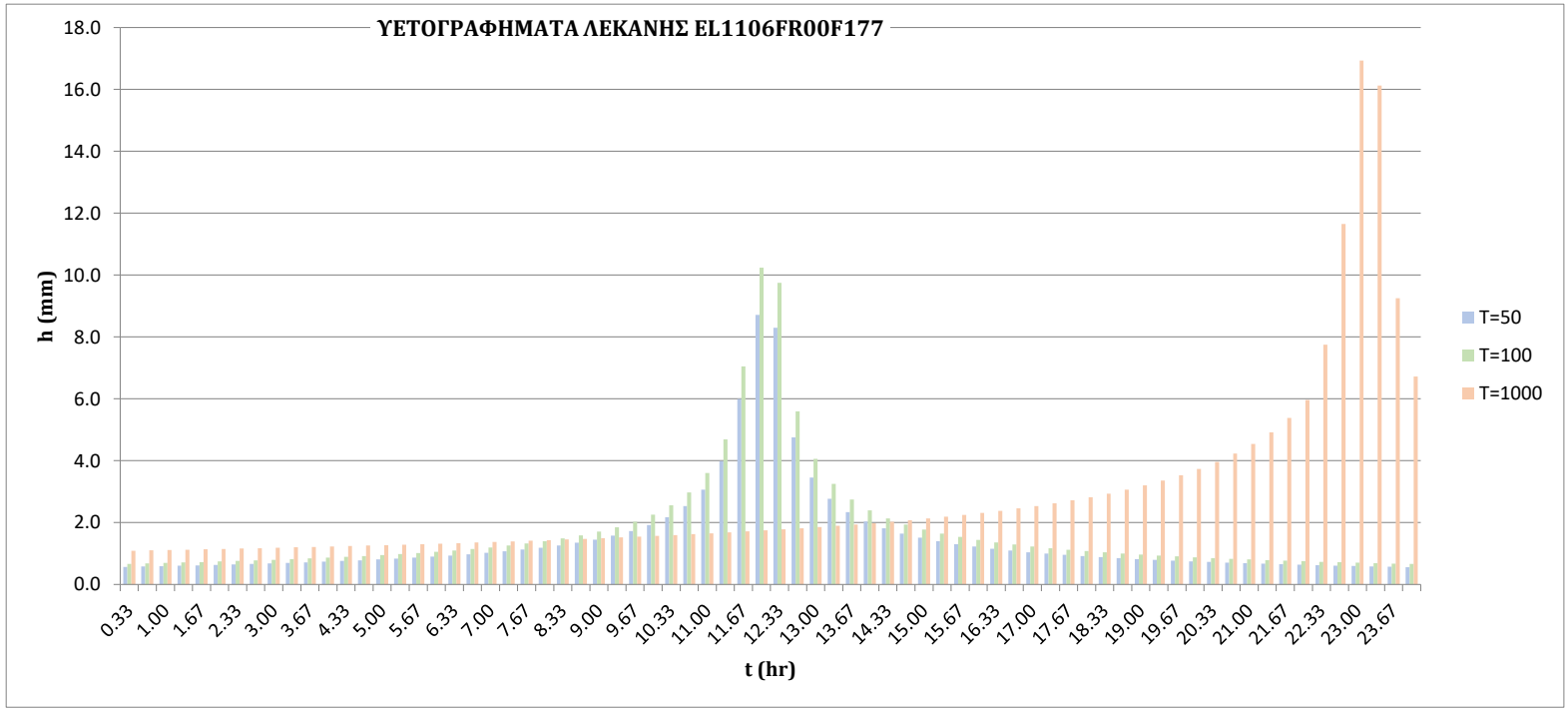

ΚΩΔΙΚΟΣ ΛΕΚΑΝΗΣ	λ	β	n	α	ξ	ΔΙΑΡΚΕΙΑ ΒΡΟΧΟΠΤΩΣΗΣ t (hr)	Έκταση Λεκάνης (km^2)	Έκταση Λεκάνης Αναφοράς Φ(km^2)	Μέση Επιφανειακή Βροχόπτωση (mm)		
									T50	T100	T1000
EL1106FR00F175	56.08	0.02	0.71	0.18	0.18	48.00	136.53	2409.22	139.36	163.88	271.24

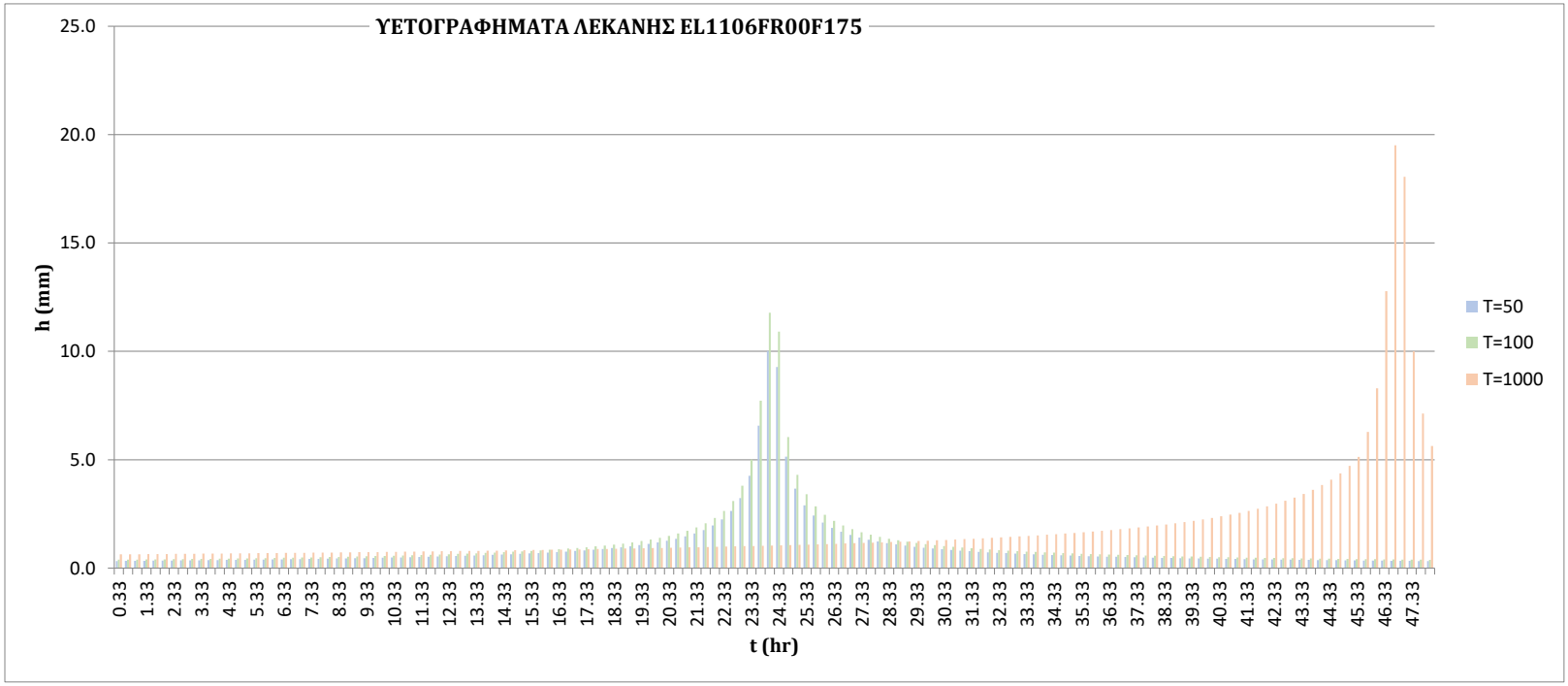

ΚΩΔΙΚΟΣ ΛΕΚΑΝΗΣ	λ	β	n	α	ξ	ΔΙΑΡΚΕΙΑ ΒΡΟΧΟΠΤΩΣΗΣ t (hr)	Έκταση Λεκάνης (km^2)	Έκταση Λεκάνης Αναφοράς Φ(km^2)	Μέση Επιφανειακή Βροχόπτωση (mm)		
									T50	T100	T1000
EL1106FR00F173	46.08	0.02	0.69	0.18	0.18	24.00	23.79	2409.22	102.75	120.77	199.67

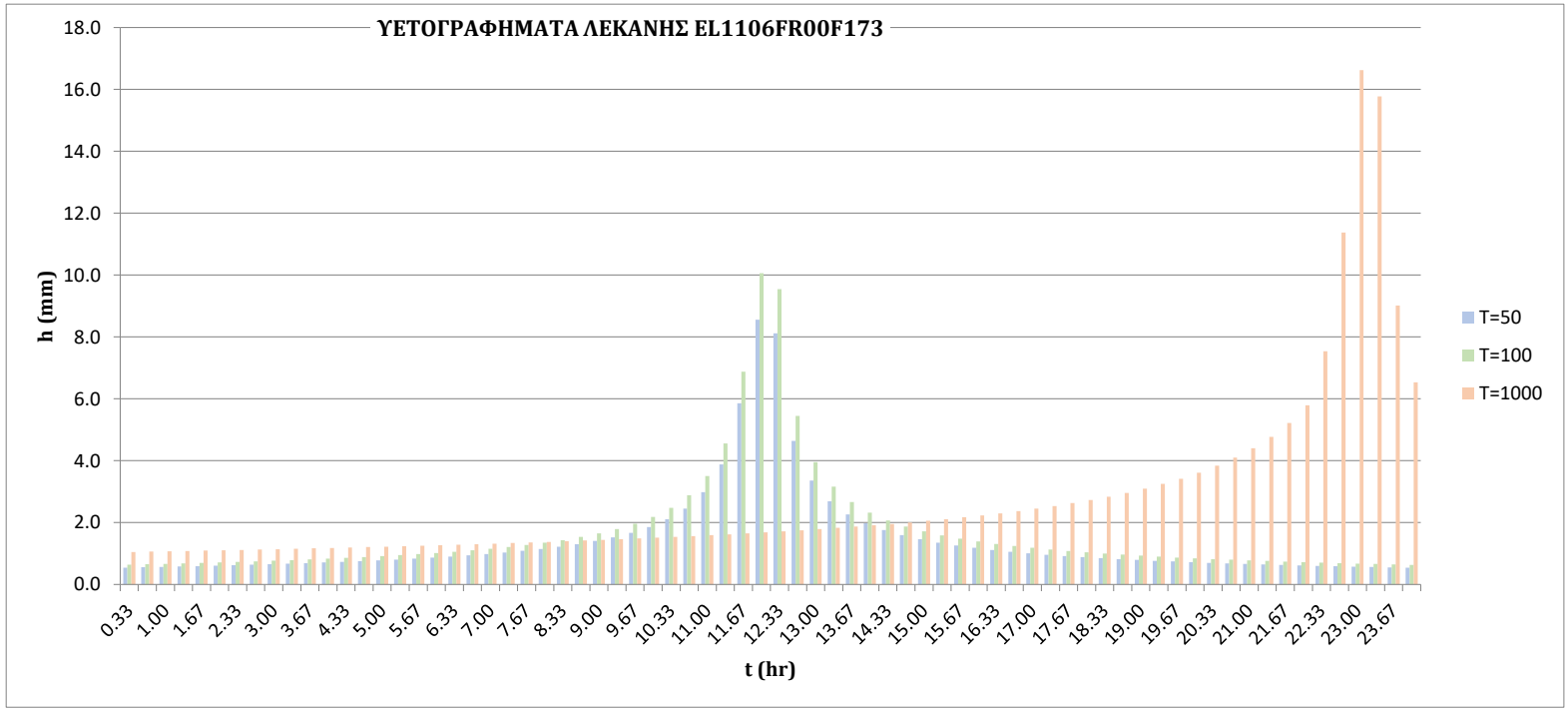

ΚΩΔΙΚΟΣ ΛΕΚΑΝΗΣ	λ	β	n	α	ξ	ΔΙΑΡΚΕΙΑ ΒΡΟΧΟΠΤΩΣΗΣ t (hr)	Έκταση Λεκάνης (km^2)	Έκταση Λεκάνης Αναφοράς Φ(km^2)	Μέση Επιφανειακή Βροχόπτωση (mm)		
									T50	T100	T1000
EL1106FR00F171	30.84	0.02	0.67	0.18	0.18	24.00	7.61	976.25	79.04	92.73	152.66

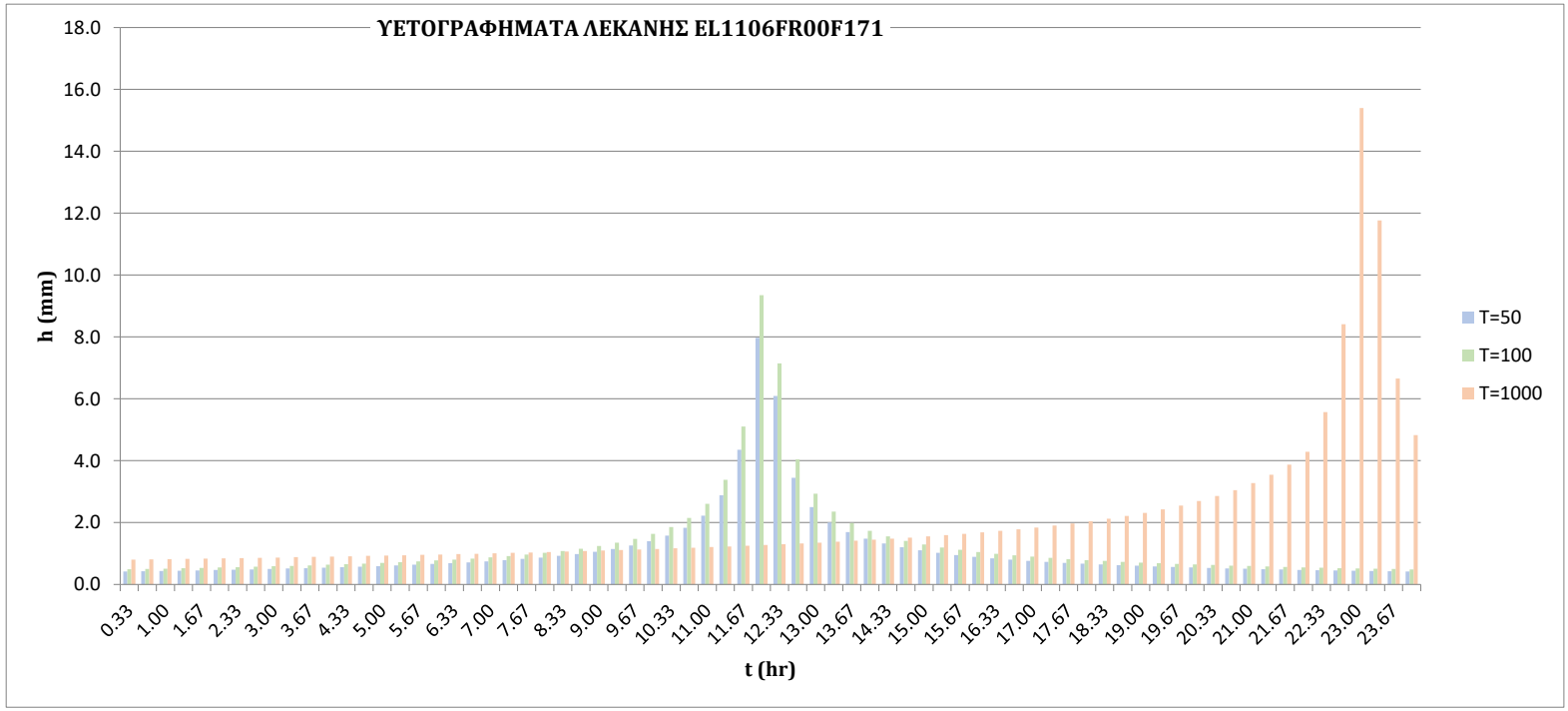

ΚΩΔΙΚΟΣ ΛΕΚΑΝΗΣ	λ	β	n	α	ξ	ΔΙΑΡΚΕΙΑ ΒΡΟΧΟΠΤΩΣΗΣ t (hr)	Έκταση Λεκάνης (km^2)	Έκταση Λεκάνης Αναφοράς Φ(km^2)	Μέση Επιφανειακή Βροχόπτωση (mm)		
									T50	T100	T1000
EL1106FR00F169	31.07	0.02	0.69	0.18	0.18	48.00	116.70	976.25	94.56	111.03	183.11

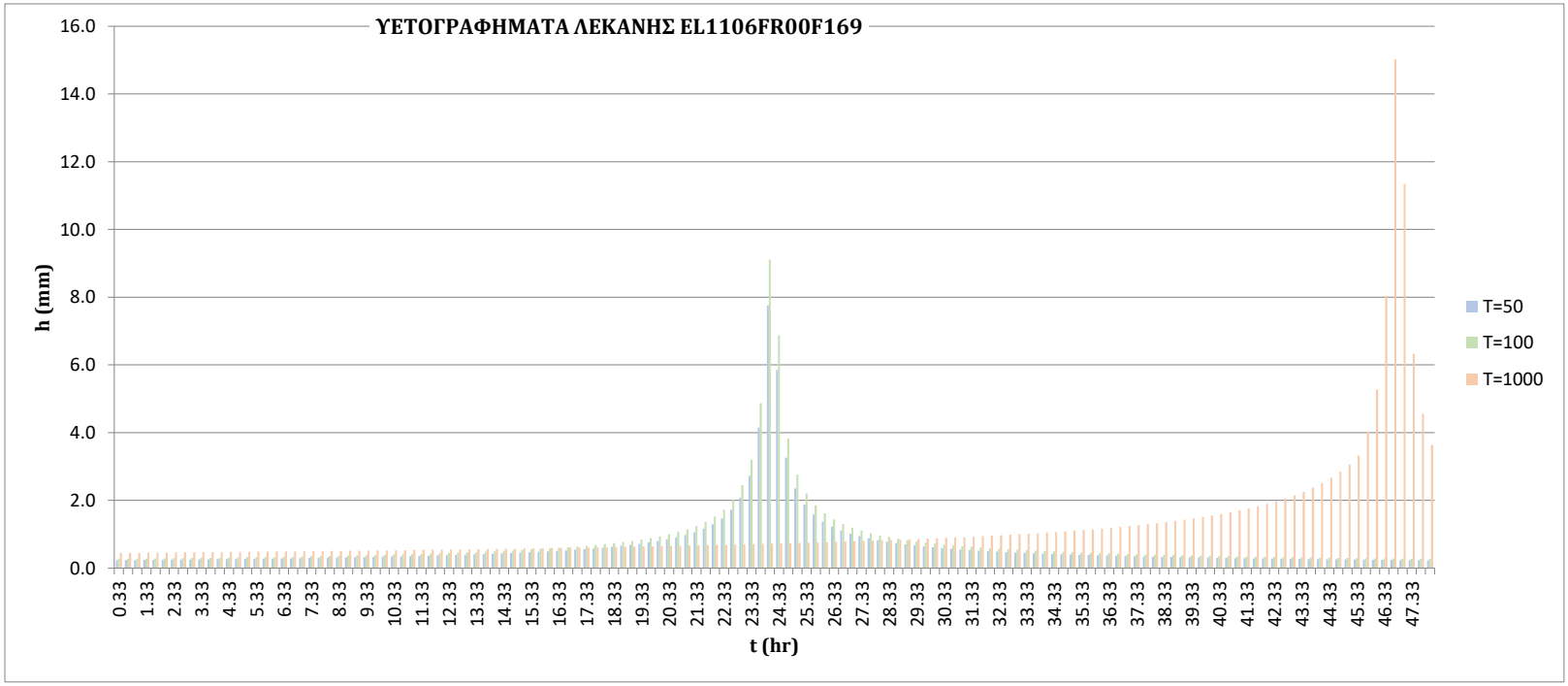

ΚΩΔΙΚΟΣ ΛΕΚΑΝΗΣ	λ	β	n	α	ξ	ΔΙΑΡΚΕΙΑ ΒΡΟΧΟΠΤΩΣΗΣ t (hr)	Έκταση Λεκάνης (km^2)	Έκταση Λεκάνης Αναφοράς Φ(km^2)	Μέση Επιφανειακή Βροχόπτωση (mm)		
									T50	T100	T1000
EL1106FR00F167	46.03	0.02	0.69	0.18	0.18	24.00	9.16	2409.22	103.65	121.80	201.24

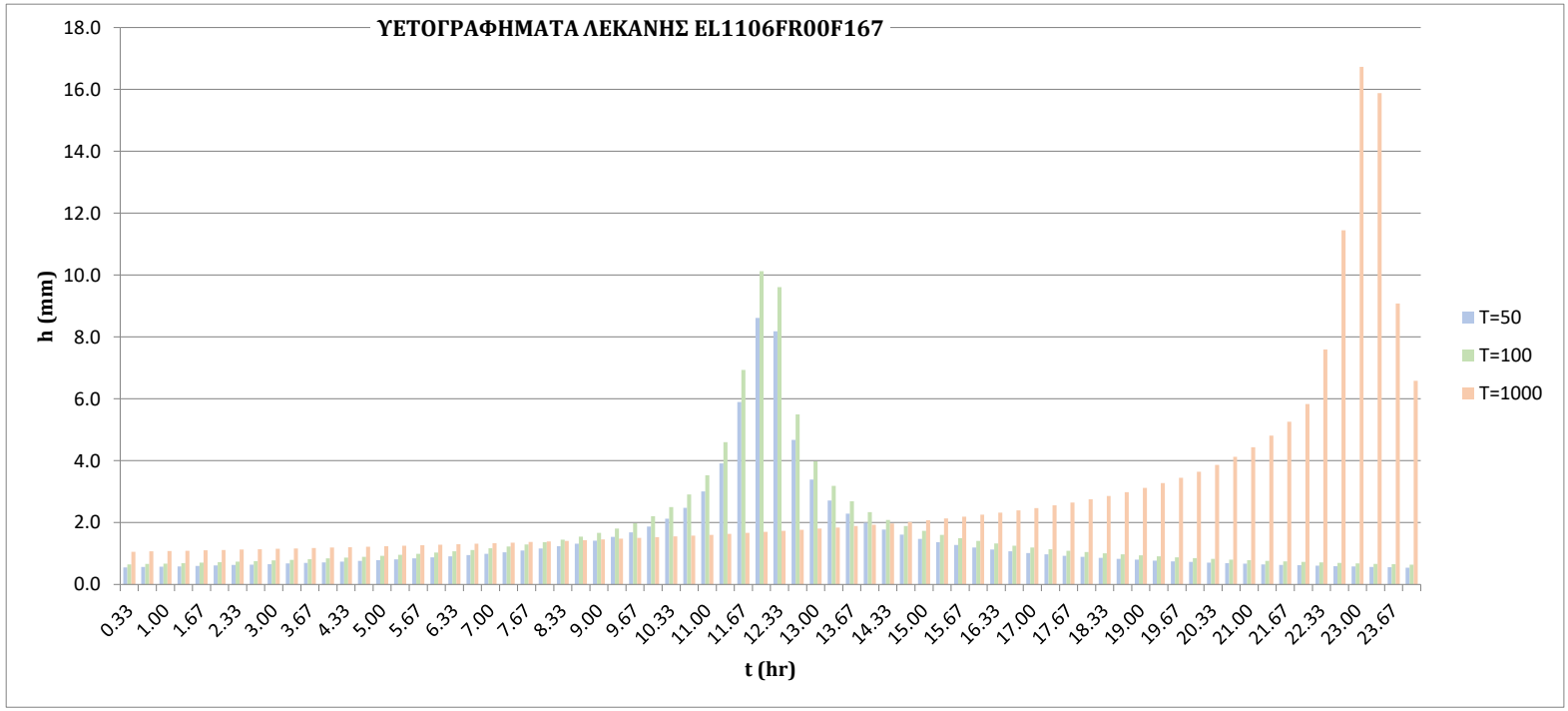

ΚΩΔΙΚΟΣ ΛΕΚΑΝΗΣ	λ	β	n	α	ξ	ΔΙΑΡΚΕΙΑ ΒΡΟΧΟΠΤΩΣΗΣ t (hr)	Έκταση Λεκάνης (km^2)	Έκταση Λεκάνης Αναφοράς Φ(km^2)	Μέση Επιφανειακή Βροχόπτωση (mm)		
									T50	T100	T1000
EL1106FR00F165	53.95	0.02	0.71	0.18	0.18	24.00	59.74	2409.22	106.08	124.78	206.66

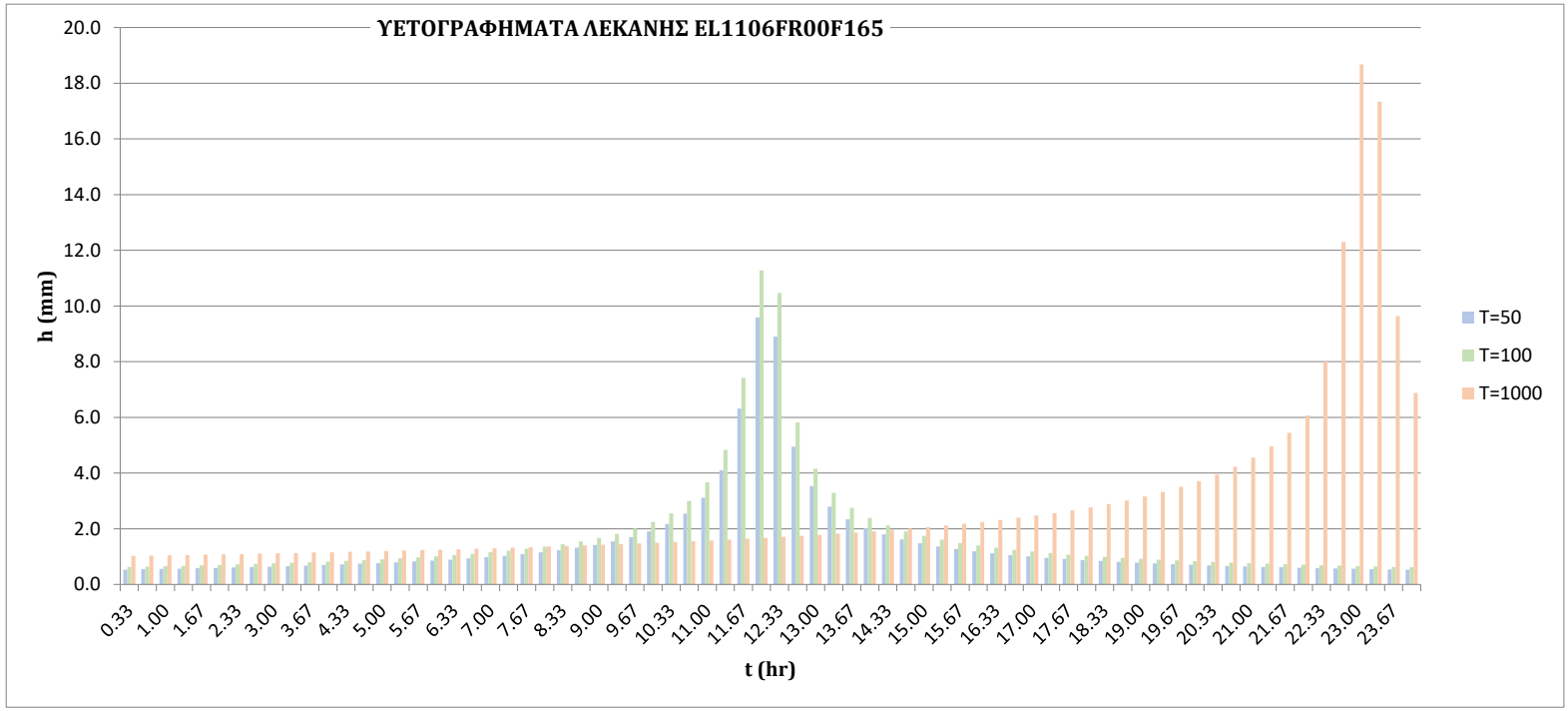

ΚΩΔΙΚΟΣ ΛΕΚΑΝΗΣ	λ	β	n	α	ξ	ΔΙΑΡΚΕΙΑ ΒΡΟΧΟΠΤΩΣΗΣ t (hr)	Έκταση Λεκάνης (km^2)	Έκταση Λεκάνης Αναφοράς Φ(km^2)	Μέση Επιφανειακή Βροχόπτωση (mm)		
									T50	T100	T1000
EL1106FR00F163	32.69	0.02	0.69	0.18	0.18	24.00	4.44	1148.15	78.39	91.96	151.37

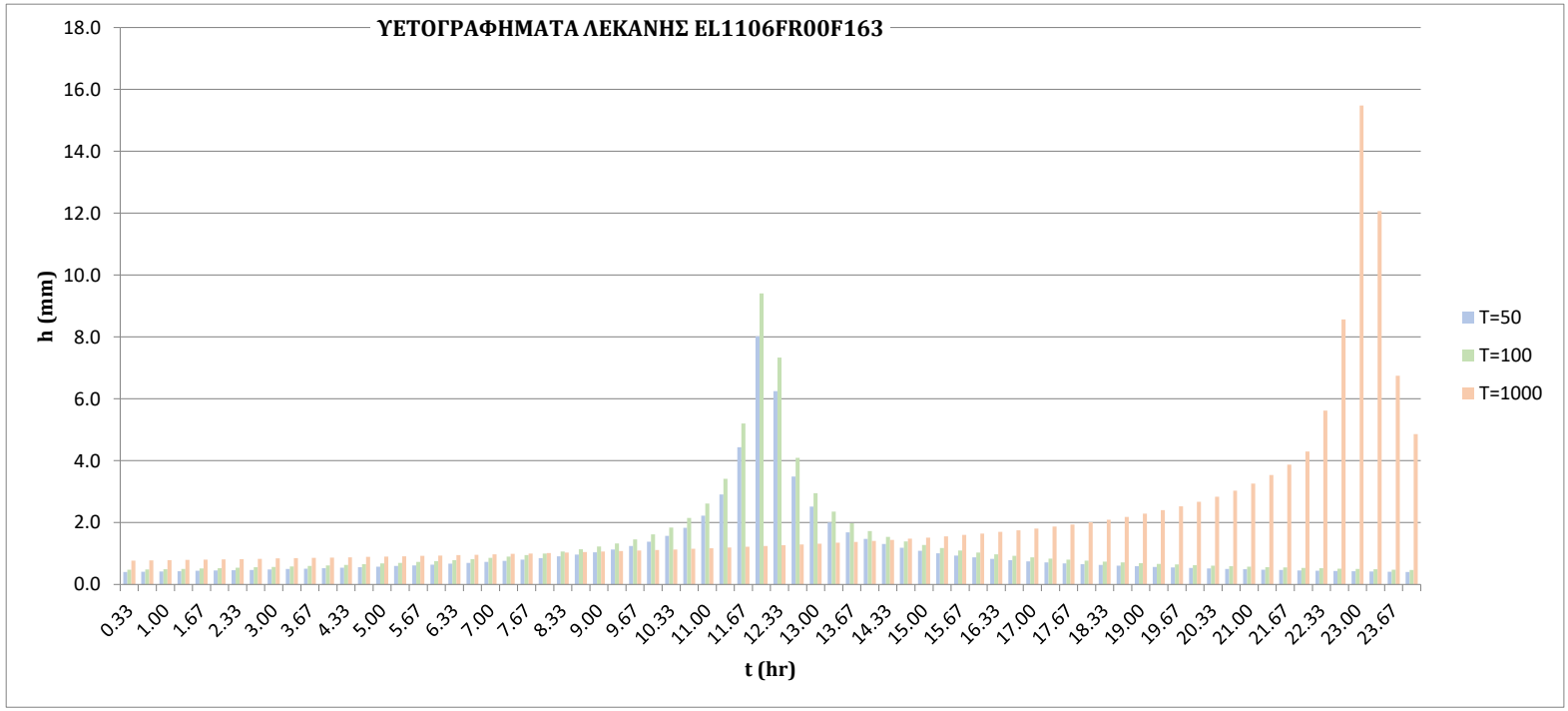

ΚΩΔΙΚΟΣ ΛΕΚΑΝΗΣ	λ	β	n	α	ξ	ΔΙΑΡΚΕΙΑ ΒΡΟΧΟΠΤΩΣΗΣ t (hr)	Έκταση Λεκάνης (km^2)	Έκταση Λεκάνης Αναφοράς Φ(km^2)	Μέση Επιφανειακή Βροχόπτωση (mm)		
									T50	T100	T1000
EL1106FR00F161	46.33	0.02	0.69	0.18	0.18	24.00	12.50	2409.22	102.61	120.65	199.66

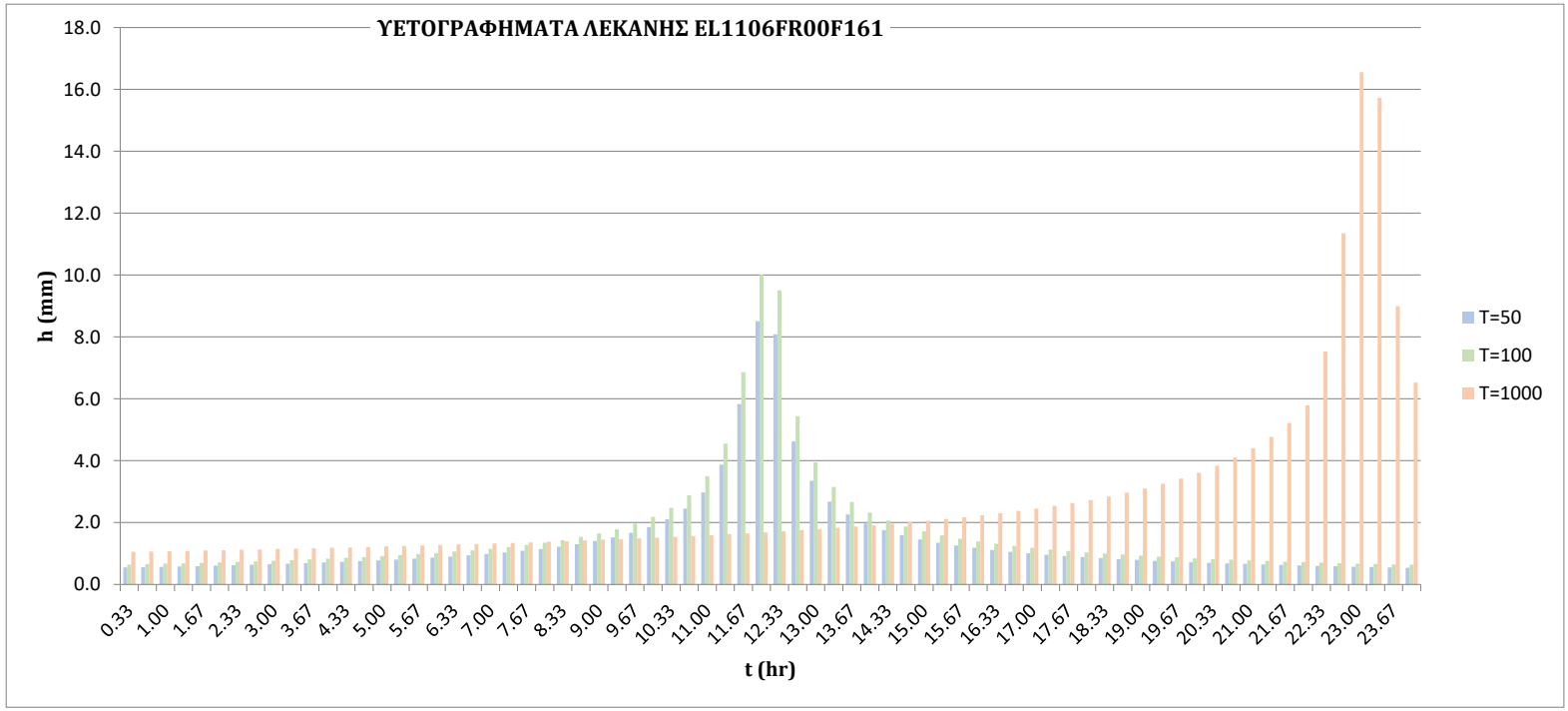

ΚΩΔΙΚΟΣ ΛΕΚΑΝΗΣ	λ	β	n	α	ξ	ΔΙΑΡΚΕΙΑ ΒΡΟΧΟΠΤΩΣΗΣ t (hr)	Έκταση Λεκάνης (km^2)	Έκταση Λεκάνης Αναφοράς Φ(km^2)	Μέση Επιφανειακή Βροχόπτωση (mm)		
									T50	T100	T1000
EL1106FR00F159	31.04	0.01	0.69	0.18	0.18	24.00	3.20	1148.15	75.54	88.58	145.68

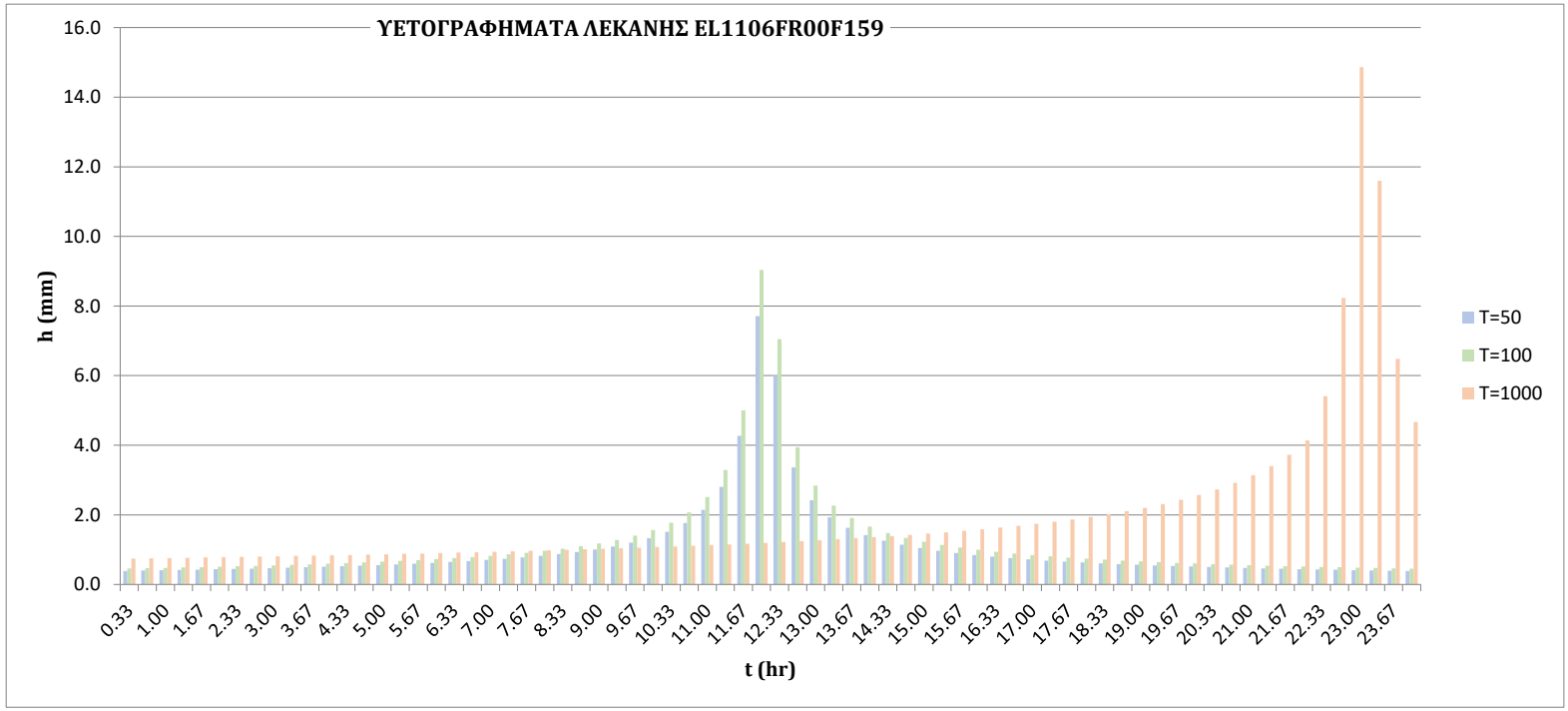

ΚΩΔΙΚΟΣ ΛΕΚΑΝΗΣ	λ	β	n	α	ξ	ΔΙΑΡΚΕΙΑ ΒΡΟΧΟΠΤΩΣΗΣ t (hr)	Έκταση Λεκάνης (km^2)	Έκταση Λεκάνης Αναφοράς Φ(km^2)	Μέση Επιφανειακή Βροχόπτωση (mm)		
									T50	T100	T1000
EL1106FR00F157	31.78	0.01	0.69	0.18	0.18	48.00	10.24	1148.15	96.93	113.70	187.11

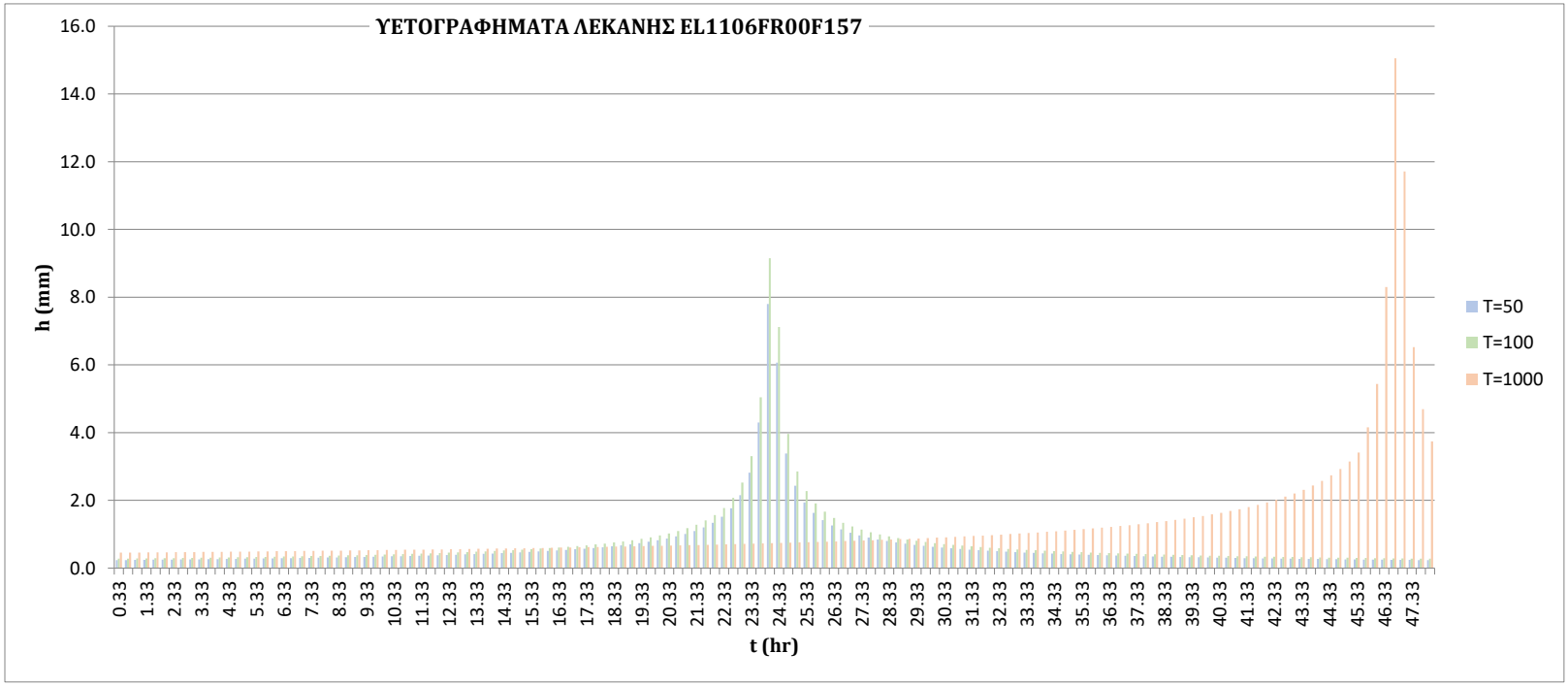

ΚΩΔΙΚΟΣ ΛΕΚΑΝΗΣ	λ	β	n	α	ξ	ΔΙΑΡΚΕΙΑ ΒΡΟΧΟΠΤΩΣΗΣ t (hr)	Έκταση Λεκάνης (km^2)	Έκταση Λεκάνης Αναφοράς Φ(km^2)	Μέση Επιφανειακή Βροχόπτωση (mm)		
									T50	T100	T1000
EL1106FR00F155	46.10	0.02	0.71	0.18	0.18	24.00	3.03	2409.22	95.99	112.70	185.87

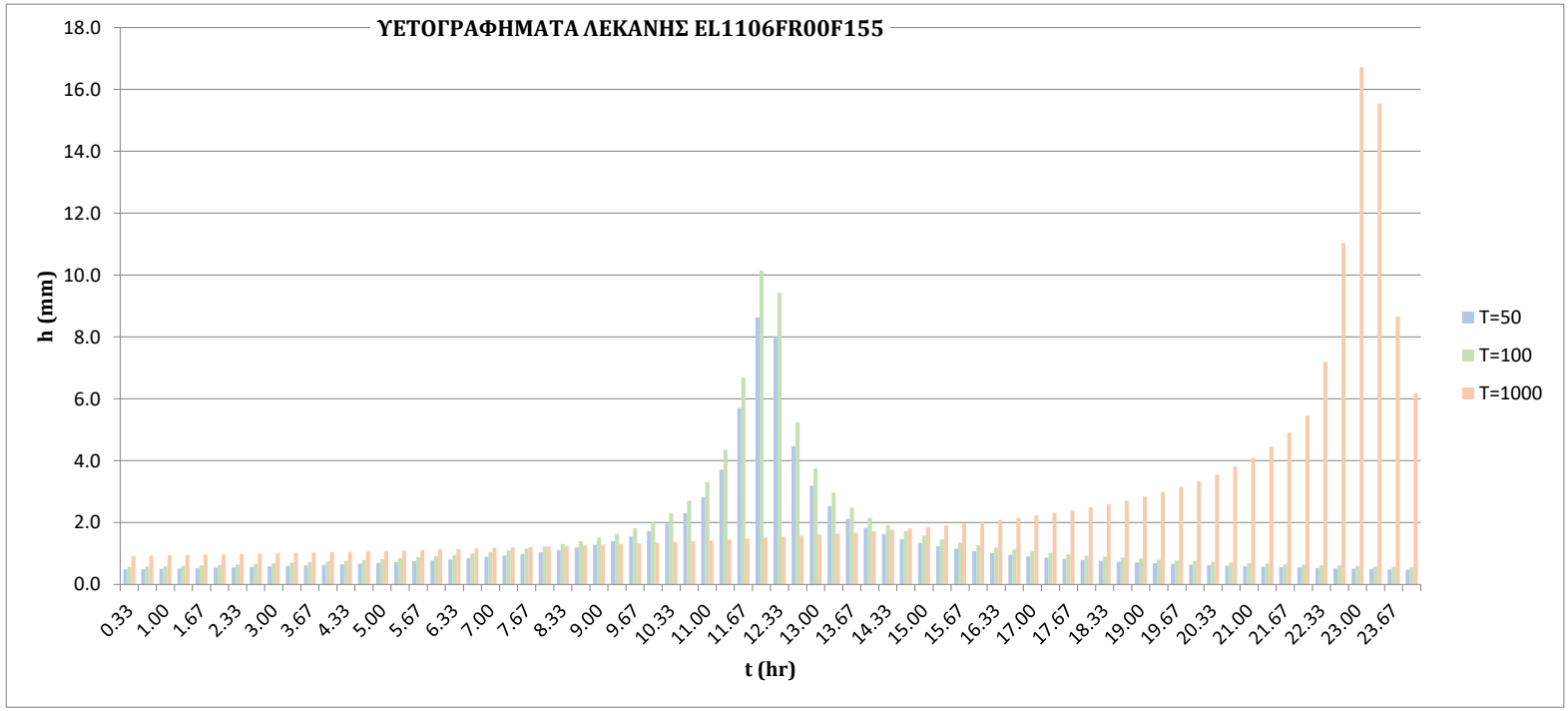

ΚΩΔΙΚΟΣ ΛΕΚΑΝΗΣ	λ	β	n	α	ξ	ΔΙΑΡΚΕΙΑ ΒΡΟΧΟΠΤΩΣΗΣ t (hr)	Έκταση Λεκάνης (km^2)	Έκταση Λεκάνης Αναφοράς Φ(km^2)	Μέση Επιφανειακή Βροχόπτωση (mm)		
									T50	T100	T1000
EL1106FR00F153	45.92	0.02	0.70	0.18	0.18	48.00	19.73	2409.22	126.17	148.26	244.95

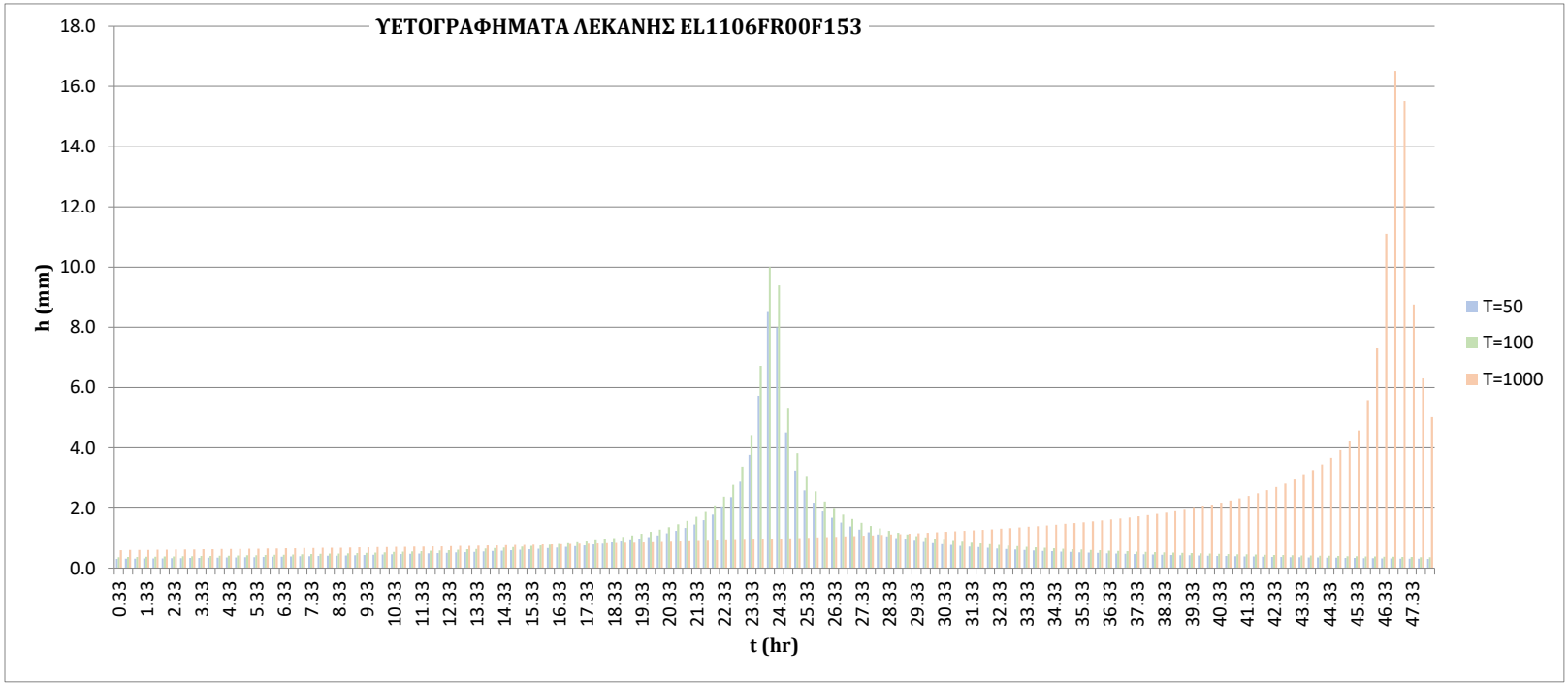

ΚΩΔΙΚΟΣ ΛΕΚΑΝΗΣ	λ	β	n	α	ξ	ΔΙΑΡΚΕΙΑ ΒΡΟΧΟΠΤΩΣΗΣ t (hr)	Έκταση Λεκάνης (km^2)	Έκταση Λεκάνης Αναφοράς Φ(km^2)	Μέση Επιφανειακή Βροχόπτωση (mm)		
									T50	T100	T1000
EL1106FR00F151	45.95	0.02	0.69	0.18	0.18	24.00	4.77	2409.22	102.59	120.46	198.72

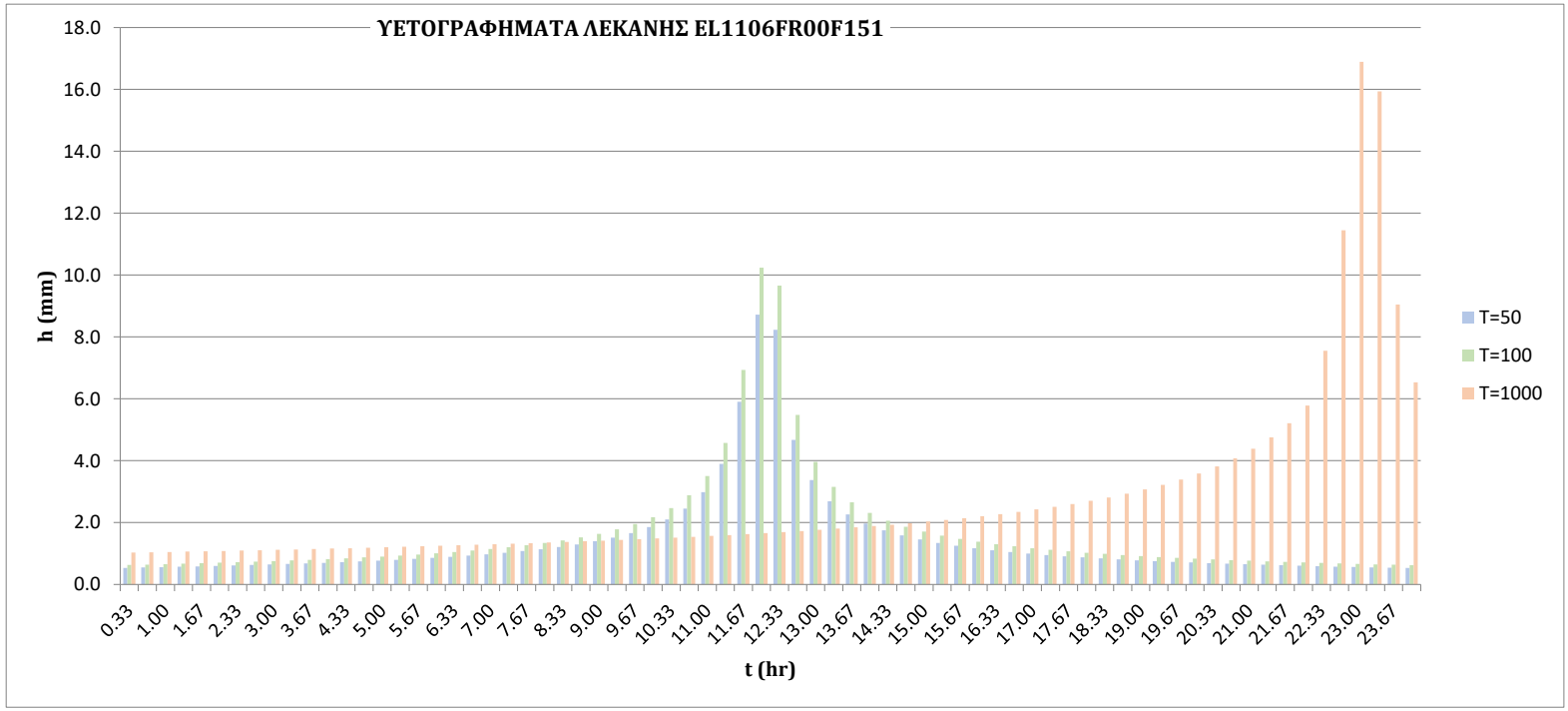

ΚΩΔΙΚΟΣ ΛΕΚΑΝΗΣ	λ	β	n	α	ξ	ΔΙΑΡΚΕΙΑ ΒΡΟΧΟΠΤΩΣΗΣ t (hr)	Έκταση Λεκάνης (km^2)	Έκταση Λεκάνης Αναφοράς Φ(km^2)	Μέση Επιφανειακή Βροχόπτωση (mm)		
									T50	T100	T1000
EL1106FR00F149	32.91	0.02	0.69	0.18	0.18	48.00	78.65	1148.15	96.80	113.64	187.36

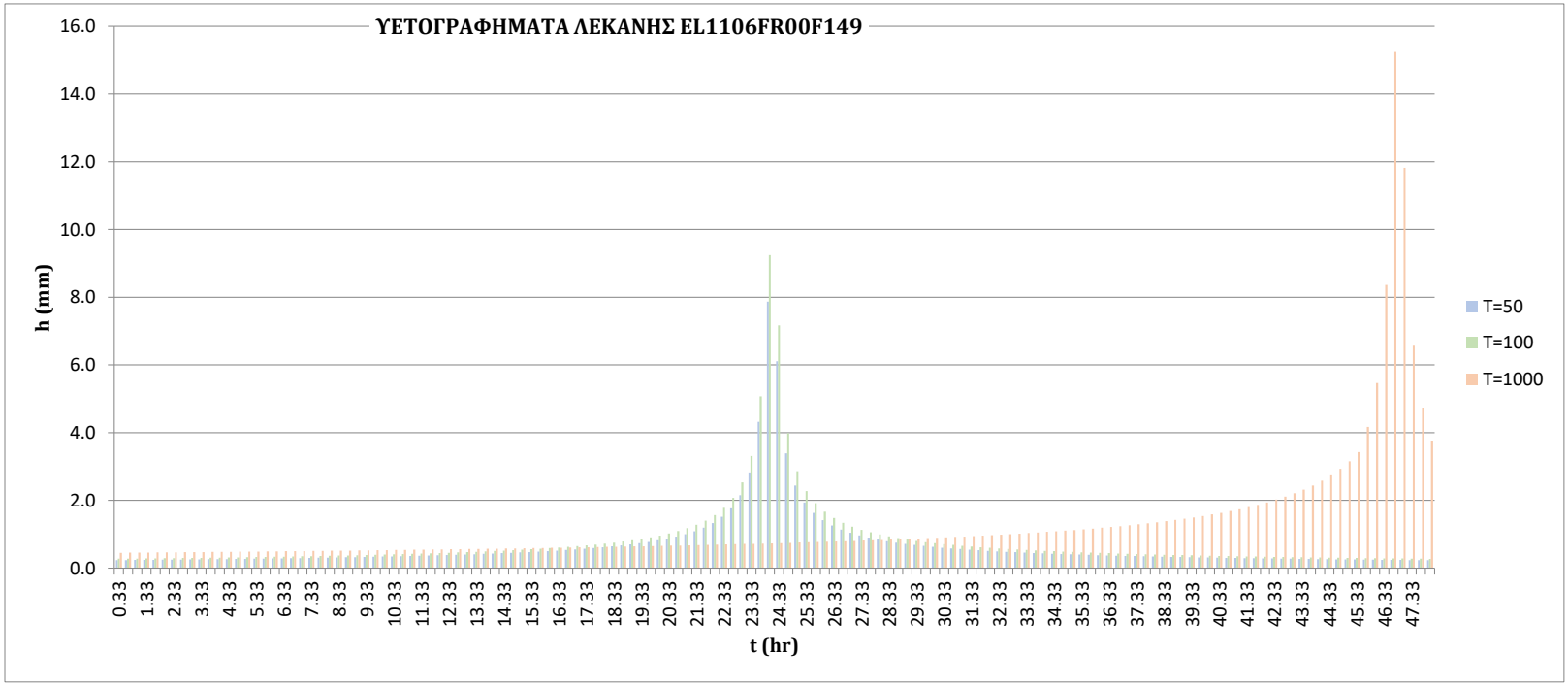

ΚΩΔΙΚΟΣ ΛΕΚΑΝΗΣ	λ	β	n	α	ξ	ΔΙΑΡΚΕΙΑ ΒΡΟΧΟΠΤΩΣΗΣ t (hr)	Έκταση Λεκάνης (km^2)	Έκταση Λεκάνης Αναφοράς Φ(km^2)	Μέση Επιφανειακή Βροχόπτωση (mm)		
									T50	T100	T1000
EL1106FR00F147	45.25	0.02	0.69	0.18	0.18	24.00	11.17	2409.22	95.21	112.01	185.58

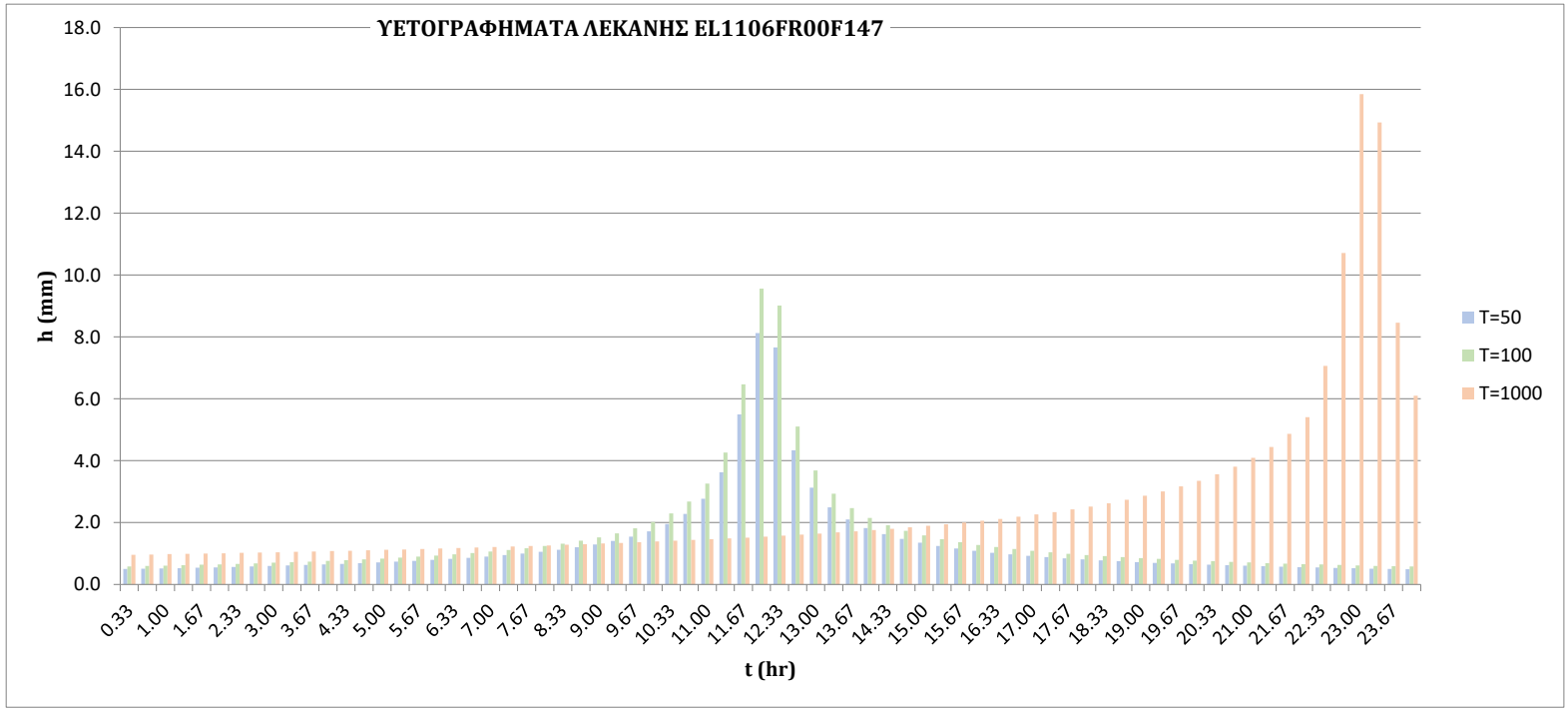

ΚΩΔΙΚΟΣ ΛΕΚΑΝΗΣ	λ	β	n	α	ξ	ΔΙΑΡΚΕΙΑ ΒΡΟΧΟΠΤΩΣΗΣ t (hr)	Έκταση Λεκάνης (km^2)	Έκταση Λεκάνης Αναφοράς Φ(km^2)	Μέση Επιφανειακή Βροχόπτωση (mm)		
									T50	T100	T1000
EL1106FR00F145	46.37	0.02	0.70	0.18	0.18	48.00	28.68	2409.22	126.65	148.76	245.58

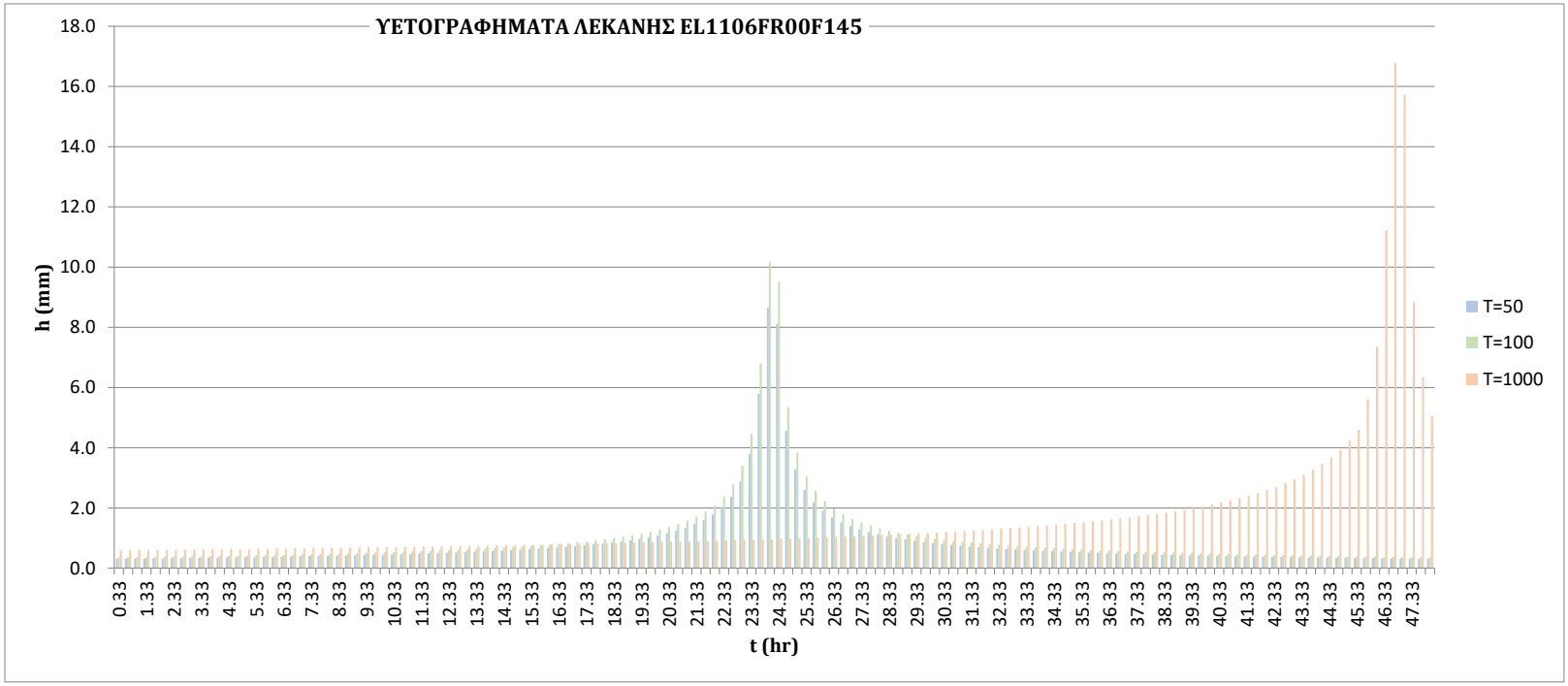

ΚΩΔΙΚΟΣ ΛΕΚΑΝΗΣ	λ	β	n	α	ξ	ΔΙΑΡΚΕΙΑ ΒΡΟΧΟΠΤΩΣΗΣ t (hr)	Έκταση Λεκάνης (km^2)	Έκταση Λεκάνης Αναφοράς Φ(km^2)	Μέση Επιφανειακή Βροχόπτωση (mm)		
									T50	T100	T1000
EL1106FR00F143	45.58	0.02	0.70	0.18	0.18	24.00	9.00	2409.22	96.92	113.94	188.43

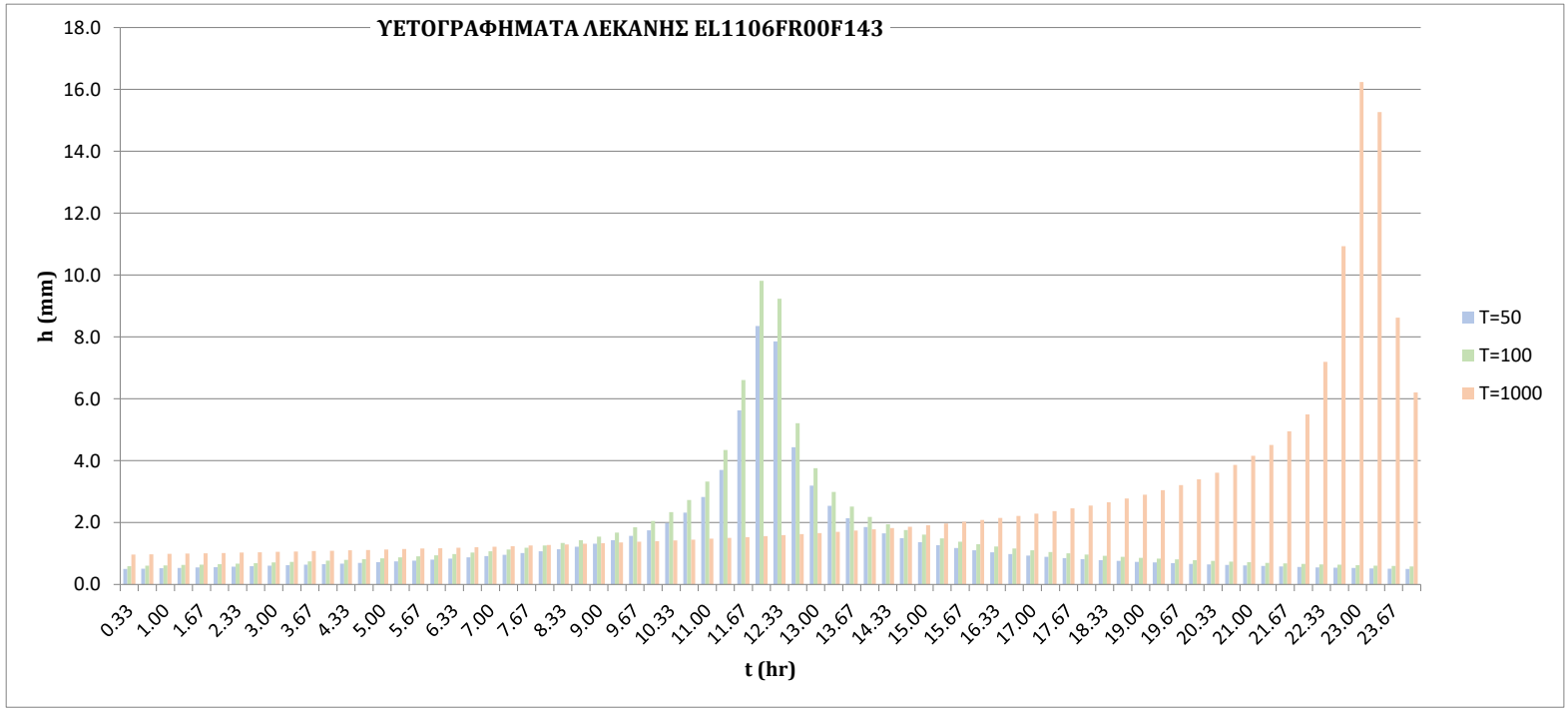

ΚΩΔΙΚΟΣ ΛΕΚΑΝΗΣ	λ	β	n	α	ξ	ΔΙΑΡΚΕΙΑ ΒΡΟΧΟΠΤΩΣΗΣ t (hr)	Έκταση Λεκάνης (km^2)	Έκταση Λεκάνης Αναφοράς Φ(km^2)	Μέση Επιφανειακή Βροχόπτωση (mm)		
									T50	T100	T1000
EL1106FR00F141	44.72	0.02	0.70	0.18	0.18	24.00	33.12	2409.22	92.26	108.56	179.91

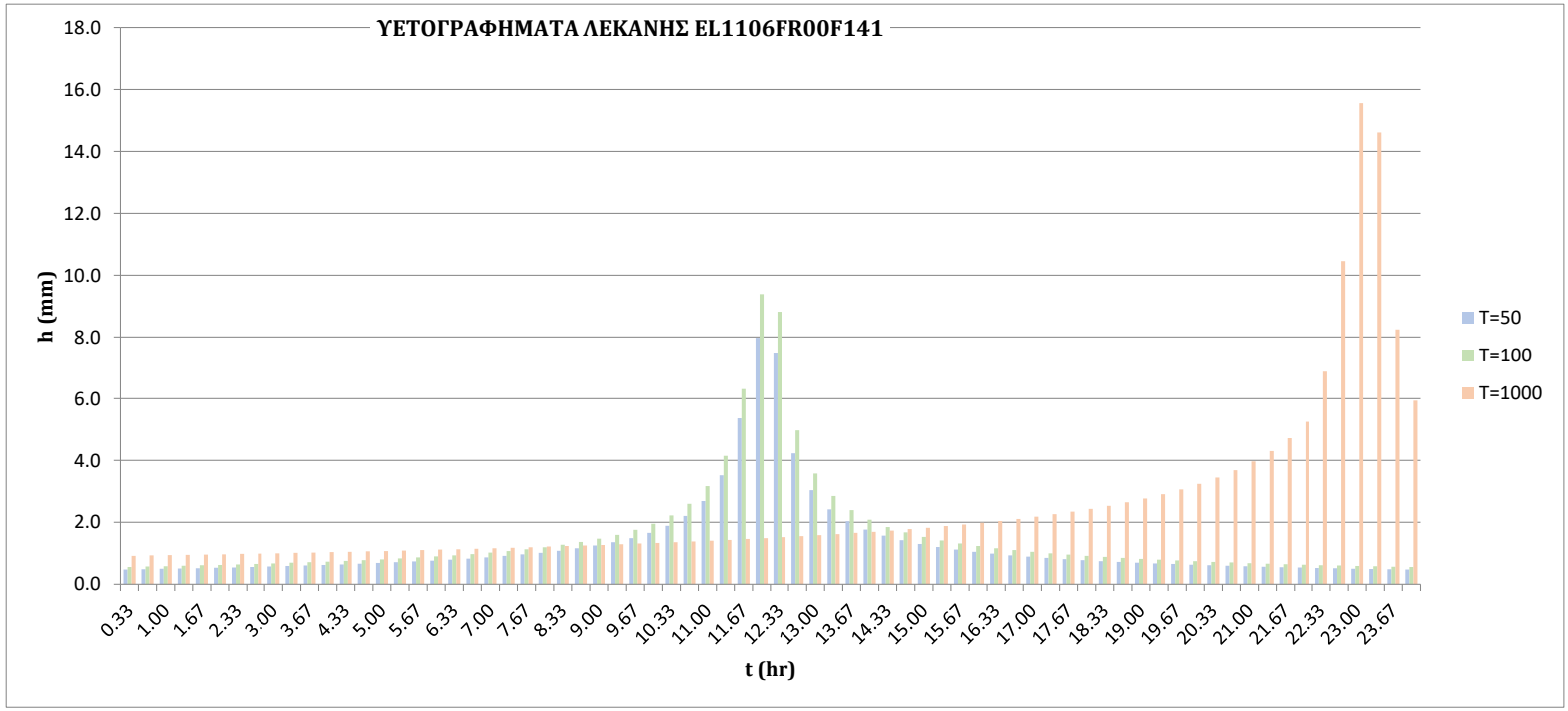

ΚΩΔΙΚΟΣ ΛΕΚΑΝΗΣ	λ	β	n	α	ξ	ΔΙΑΡΚΕΙΑ ΒΡΟΧΟΠΤΩΣΗΣ t (hr)	Έκταση Λεκάνης (km^2)	Έκταση Λεκάνης Αναφοράς Φ(km^2)	Μέση Επιφανειακή Βροχόπτωση (mm)		
									T50	T100	T1000
EL1106FR00F139	58.48	0.02	0.71	0.18	0.18	24.00	71.29	2409.22	110.26	129.78	215.25

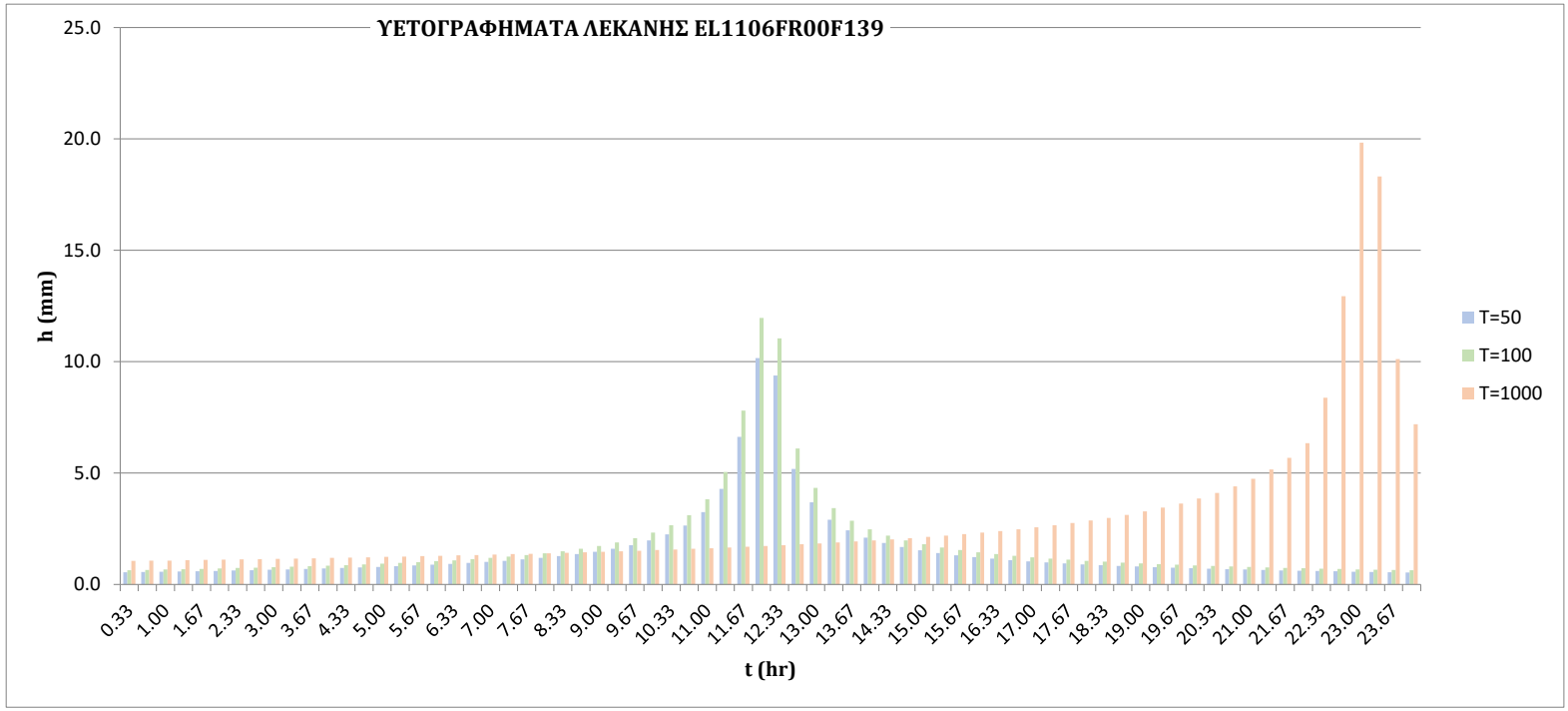

ΚΩΔΙΚΟΣ ΛΕΚΑΝΗΣ	λ	β	n	α	ξ	ΔΙΑΡΚΕΙΑ ΒΡΟΧΟΠΤΩΣΗΣ t (hr)	Έκταση Λεκάνης (km^2)	Έκταση Λεκάνης Αναφοράς Φ(km^2)	Μέση Επιφανειακή Βροχόπτωση (mm)		
									T50	T100	T1000
EL1106FR00F137	45.66	0.02	0.70	0.18	0.18	24.00	9.23	2409.22	99.90	117.29	193.46

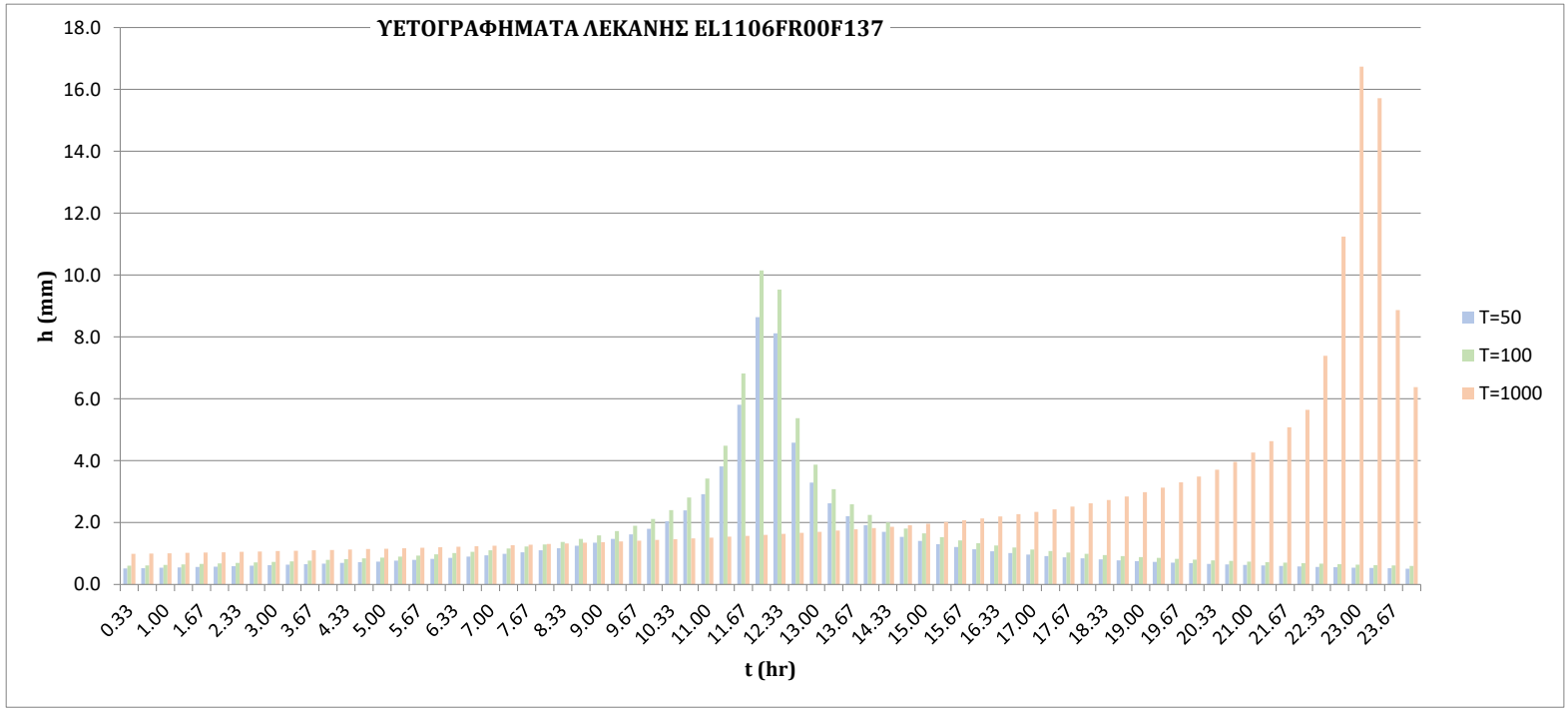

ΚΩΔΙΚΟΣ ΛΕΚΑΝΗΣ	λ	β	n	α	ξ	ΔΙΑΡΚΕΙΑ ΒΡΟΧΟΠΤΩΣΗΣ t (hr)	Έκταση Λεκάνης (km^2)	Έκταση Λεκάνης Αναφοράς Φ(km^2)	Μέση Επιφανειακή Βροχόπτωση (mm)		
									T50	T100	T1000
EL1106FR00F135	58.18	0.02	0.71	0.18	0.18	24.00	124.19	2409.22	112.15	131.92	218.50

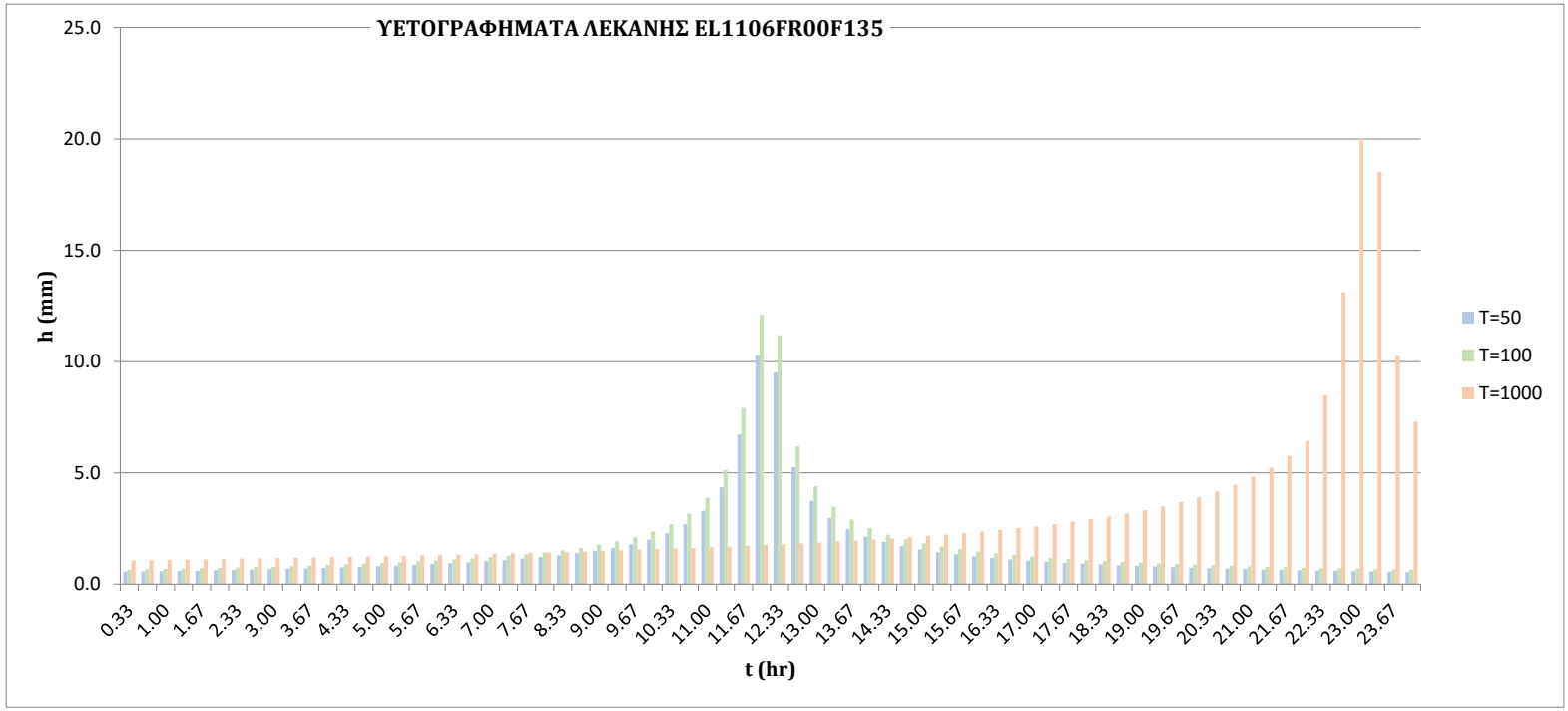

ΚΩΔΙΚΟΣ ΛΕΚΑΝΗΣ	λ	β	n	α	ξ	ΔΙΑΡΚΕΙΑ ΒΡΟΧΟΠΤΩΣΗΣ t (hr)	Έκταση Λεκάνης (km^2)	Έκταση Λεκάνης Αναφοράς Φ(km^2)	Μέση Επιφανειακή Βροχόπτωση (mm)		
									T50	T100	T1000
EL1106FR00F133	51.15	0.02	0.71	0.18	0.18	24.00	116.42	2409.22	104.45	122.74	202.78

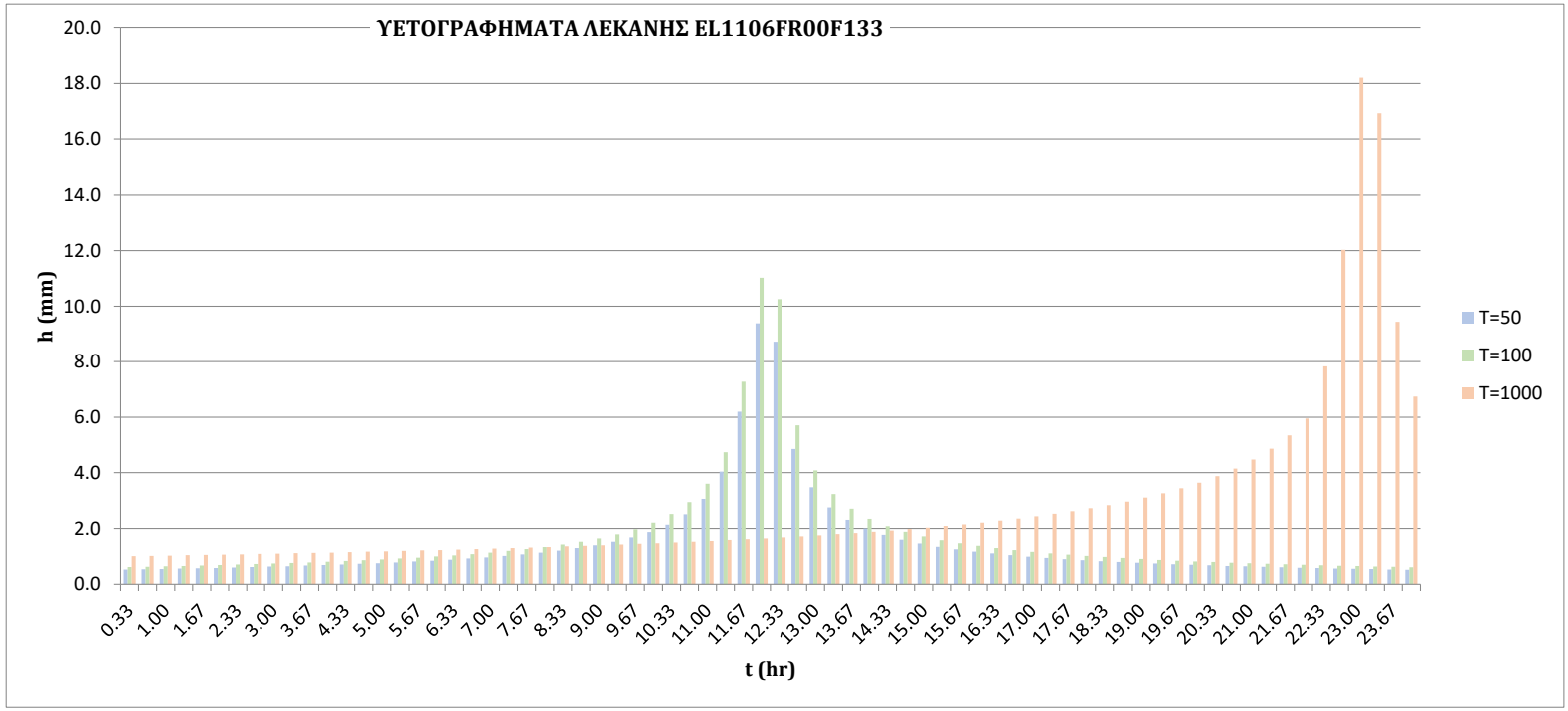

ΚΩΔΙΚΟΣ ΛΕΚΑΝΗΣ	λ	β	n	α	ξ	ΔΙΑΡΚΕΙΑ ΒΡΟΧΟΠΤΩΣΗΣ t (hr)	Έκταση Λεκάνης (km^2)	Έκταση Λεκάνης Αναφοράς Φ(km^2)	Μέση Επιφανειακή Βροχόπτωση (mm)		
									T50	T100	T1000
EL1106FR00F131	46.77	0.02	0.70	0.18	0.18	48.00	49.75	2409.22	125.79	147.75	243.88

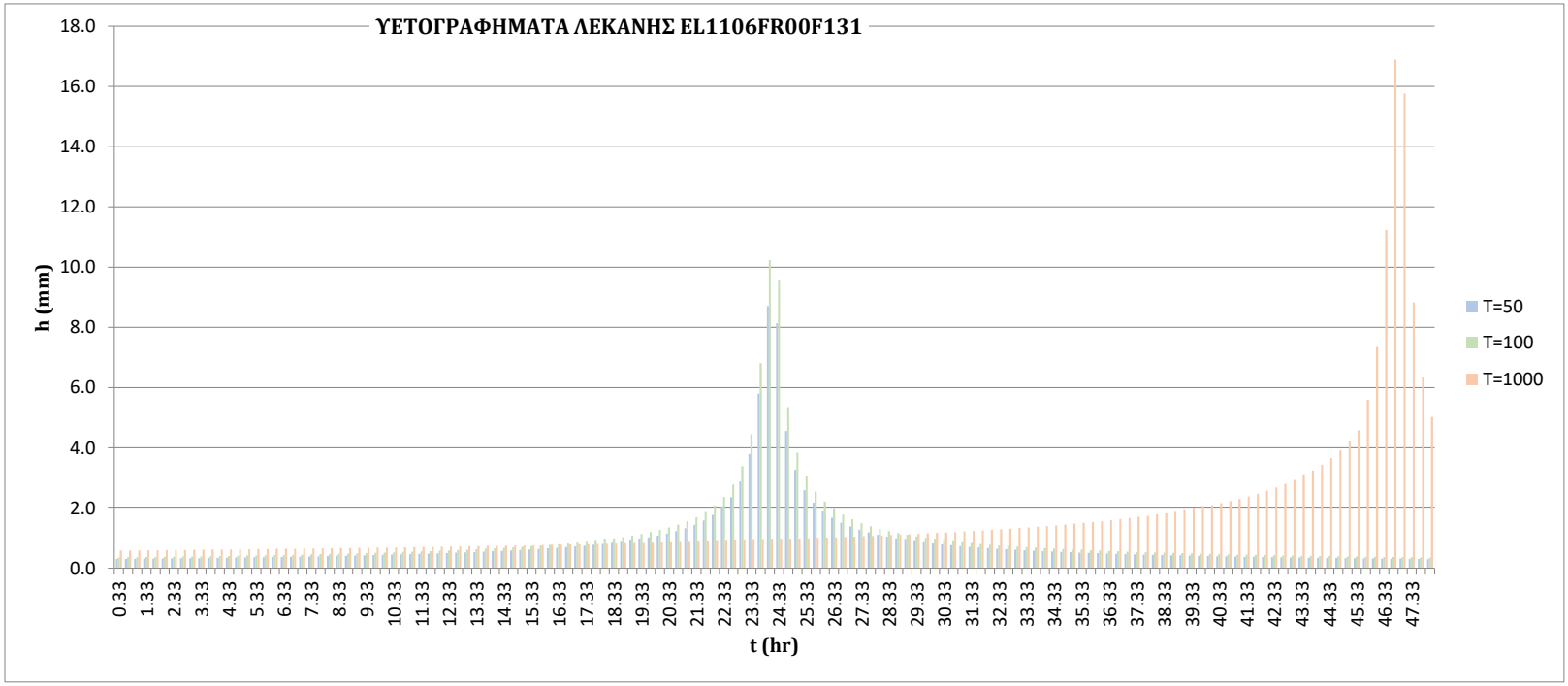

ΚΩΔΙΚΟΣ ΛΕΚΑΝΗΣ	λ	β	n	α	ξ	ΔΙΑΡΚΕΙΑ ΒΡΟΧΟΠΤΩΣΗΣ t (hr)	Έκταση Λεκάνης (km^2)	Έκταση Λεκάνης Αναφοράς Φ(km^2)	Μέση Επιφανειακή Βροχόπτωση (mm)		
									T50	T100	T1000
EL1106FR00F129	46.05	0.02	0.70	0.18	0.18	24.00	17.65	2409.22	96.16	113.05	186.99

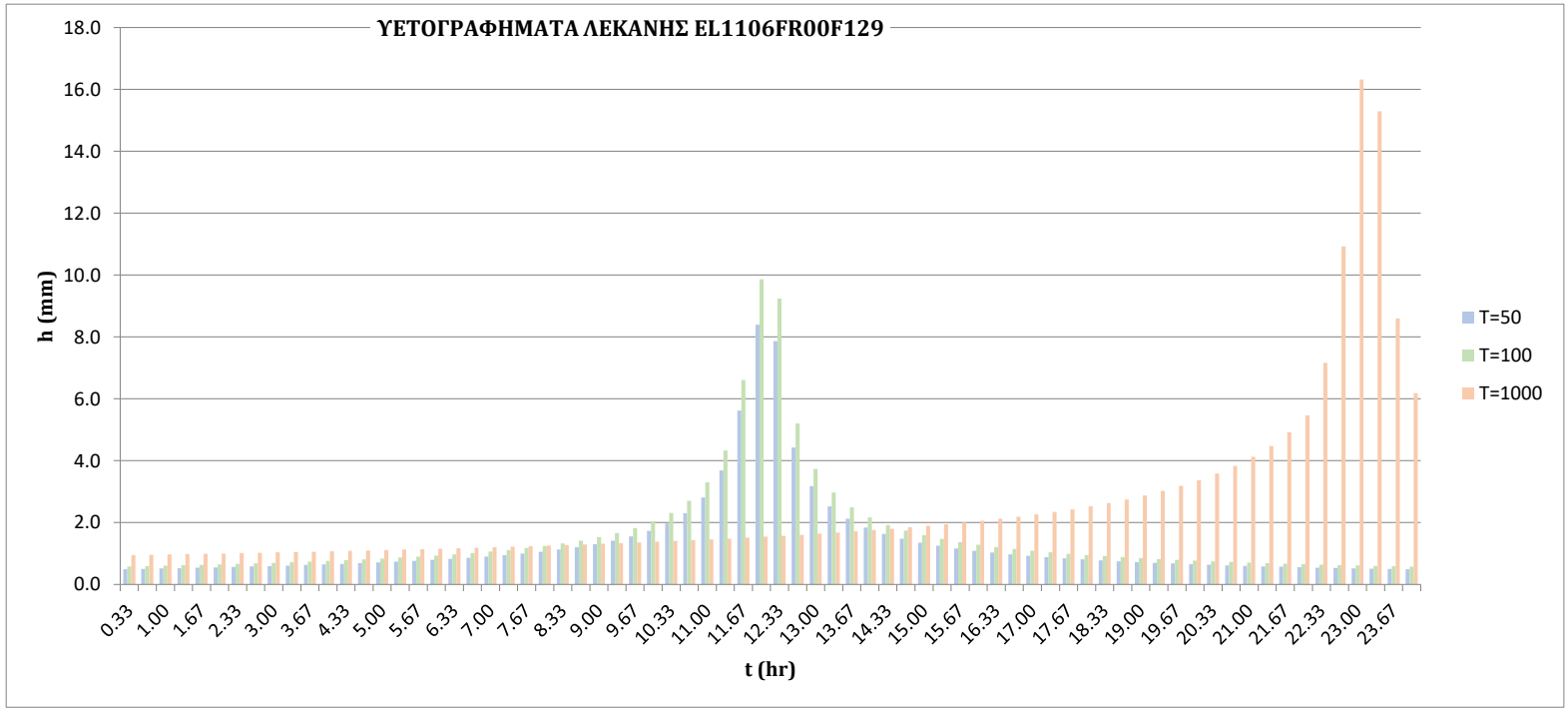

ΚΩΔΙΚΟΣ ΛΕΚΑΝΗΣ	λ	β	n	α	ξ	ΔΙΑΡΚΕΙΑ ΒΡΟΧΟΠΤΩΣΗΣ t (hr)	Έκταση Λεκάνης (km^2)	Έκταση Λεκάνης Αναφοράς Φ(km^2)	Μέση Επιφανειακή Βροχόπτωση (mm)		
									T50	T100	T1000
EL1106FR00F127	31.02	0.02	0.68	0.18	0.18	24.00	24.39	976.25	74.99	88.07	145.31

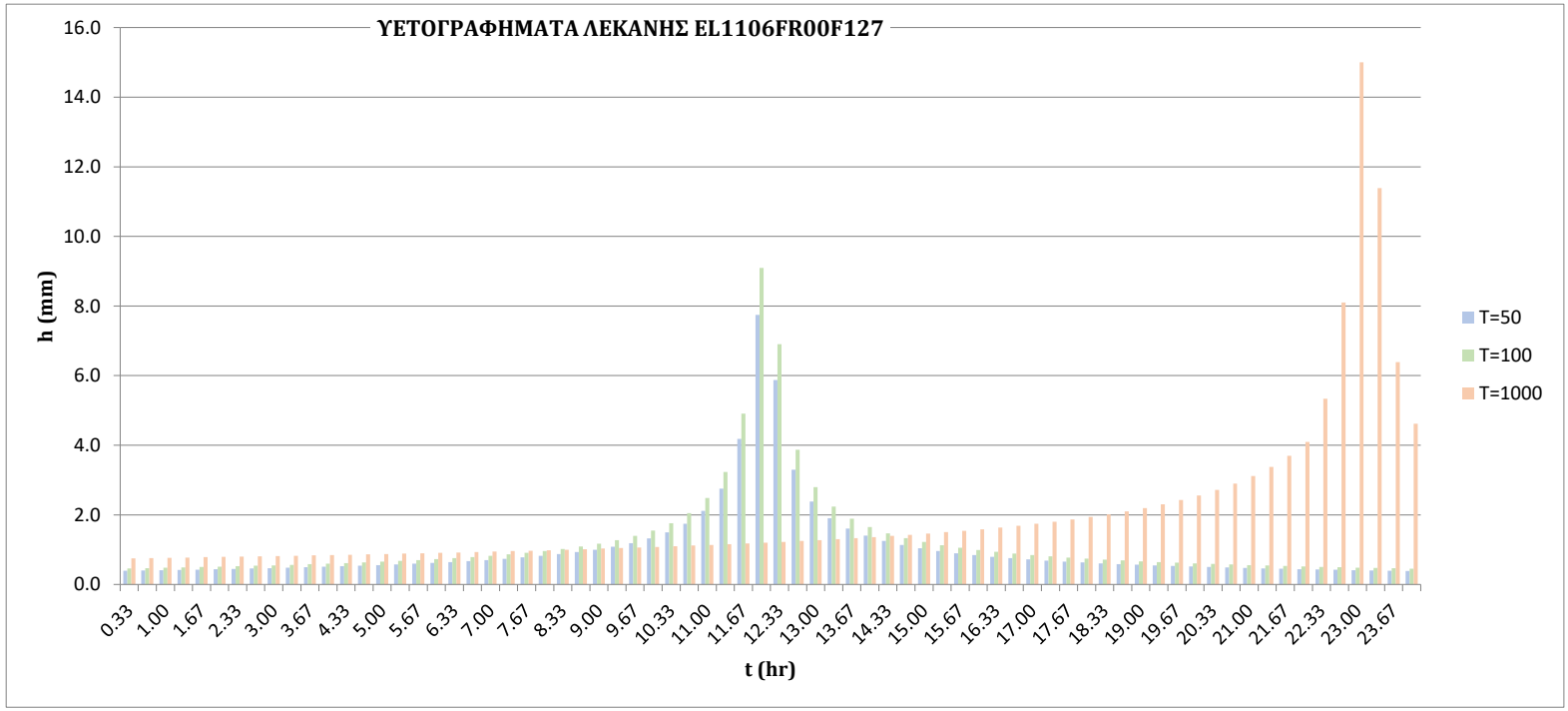

ΚΩΔΙΚΟΣ ΛΕΚΑΝΗΣ	λ	β	n	α	ξ	ΔΙΑΡΚΕΙΑ ΒΡΟΧΟΠΤΩΣΗΣ t (hr)	Έκταση Λεκάνης (km^2)	Έκταση Λεκάνης Αναφοράς Φ(km^2)	Μέση Επιφανειακή Βροχόπτωση (mm)		
									T50	T100	T1000
EL1106FR00F125	45.67	0.02	0.70	0.18	0.18	24.00	1.76	2409.22	96.97	114.00	188.52

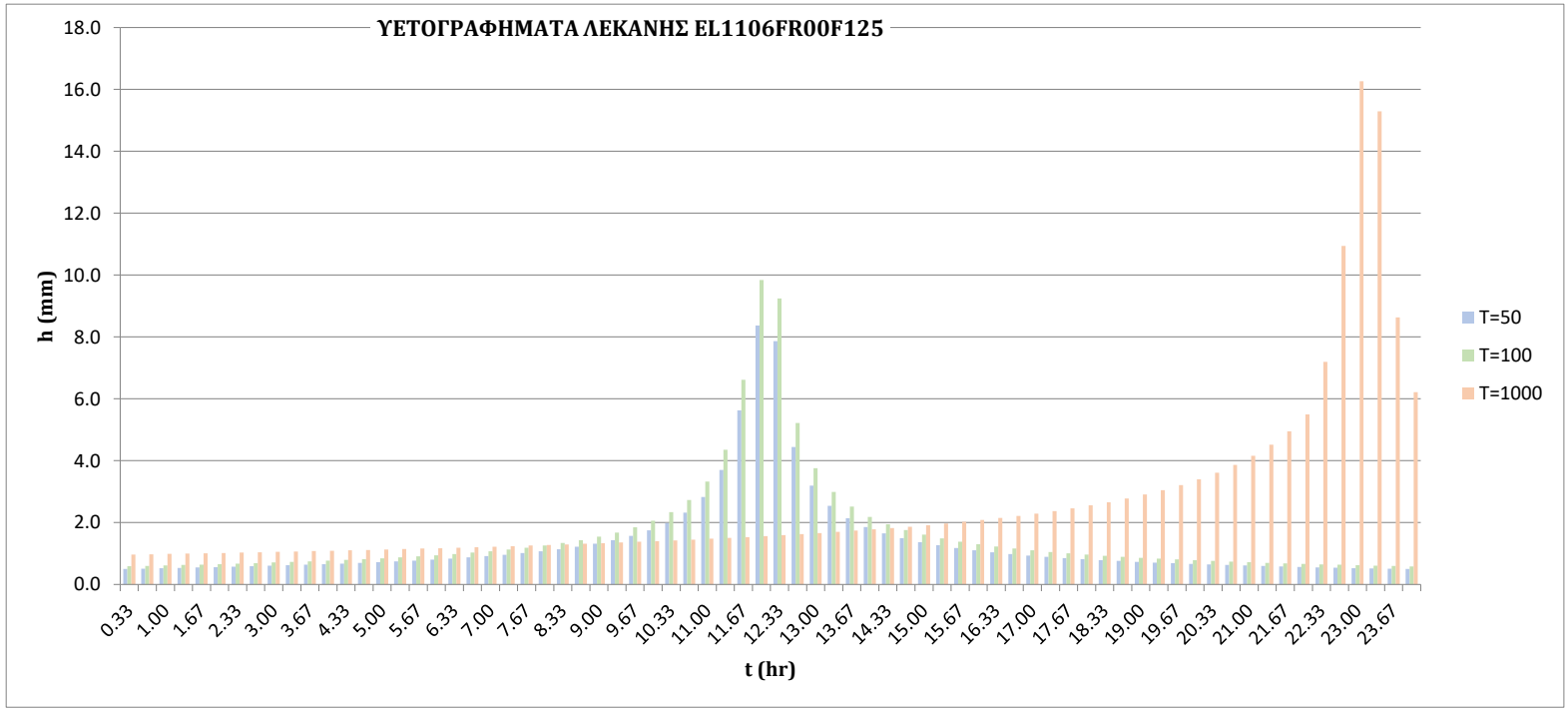

ΚΩΔΙΚΟΣ ΛΕΚΑΝΗΣ	λ	β	n	α	ξ	ΔΙΑΡΚΕΙΑ ΒΡΟΧΟΠΤΩΣΗΣ t (hr)	Έκταση Λεκάνης (km^2)	Έκταση Λεκάνης Αναφοράς Φ(km^2)	Μέση Επιφανειακή Βροχόπτωση (mm)		
									T50	T100	T1000
EL1106FR00F123	32.16	0.02	0.67	0.18	0.18	24.00	51.89	976.25	79.60	93.50	154.37

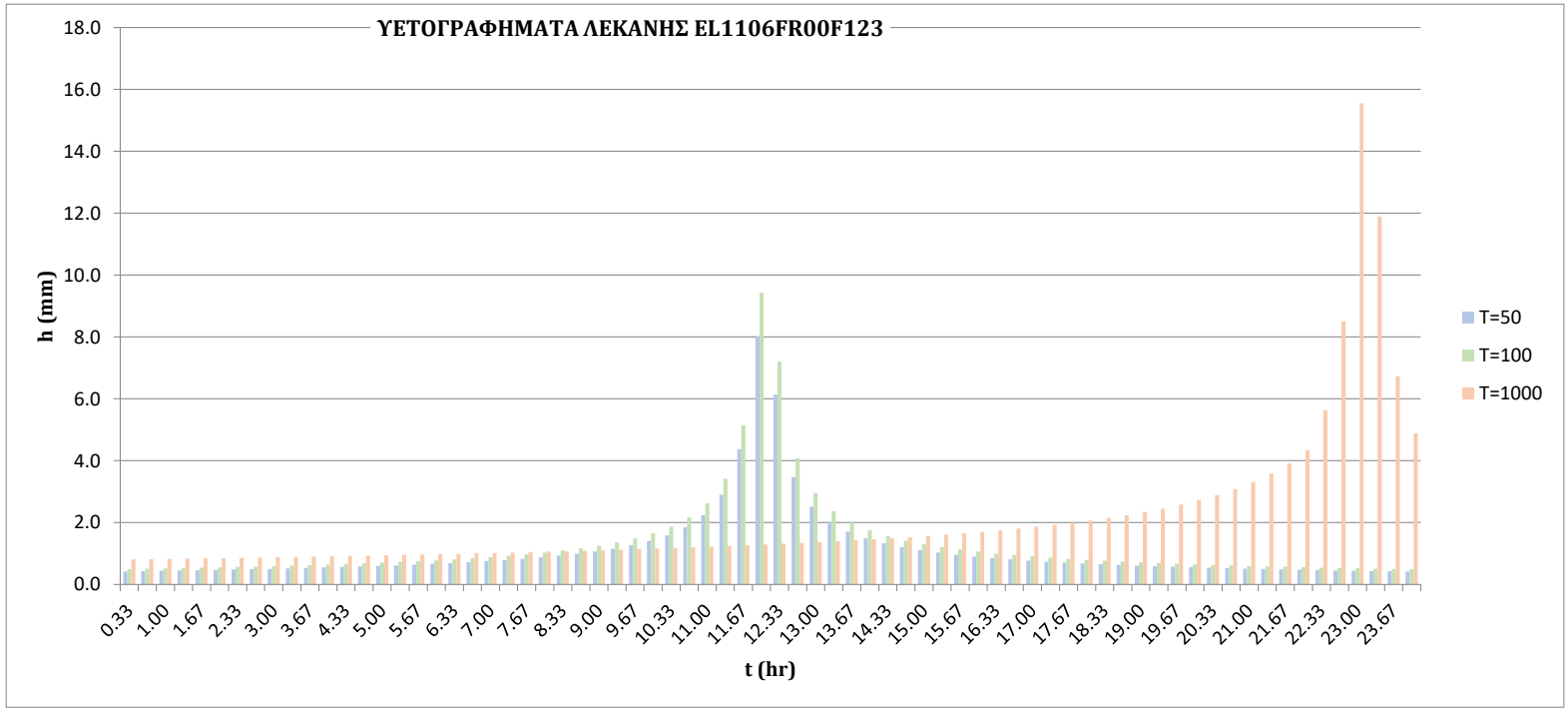

ΚΩΔΙΚΟΣ ΛΕΚΑΝΗΣ	λ	β	n	α	ξ	ΔΙΑΡΚΕΙΑ ΒΡΟΧΟΠΤΩΣΗΣ t (hr)	Έκταση Λεκάνης (km^2)	Έκταση Λεκάνης Αναφοράς Φ(km^2)	Μέση Επιφανειακή Βροχόπτωση (mm)		
									T50	T100	T1000
EL1106FR00F121	46.25	0.02	0.70	0.18	0.18	48.00	96.36	2409.22	123.20	144.77	239.19

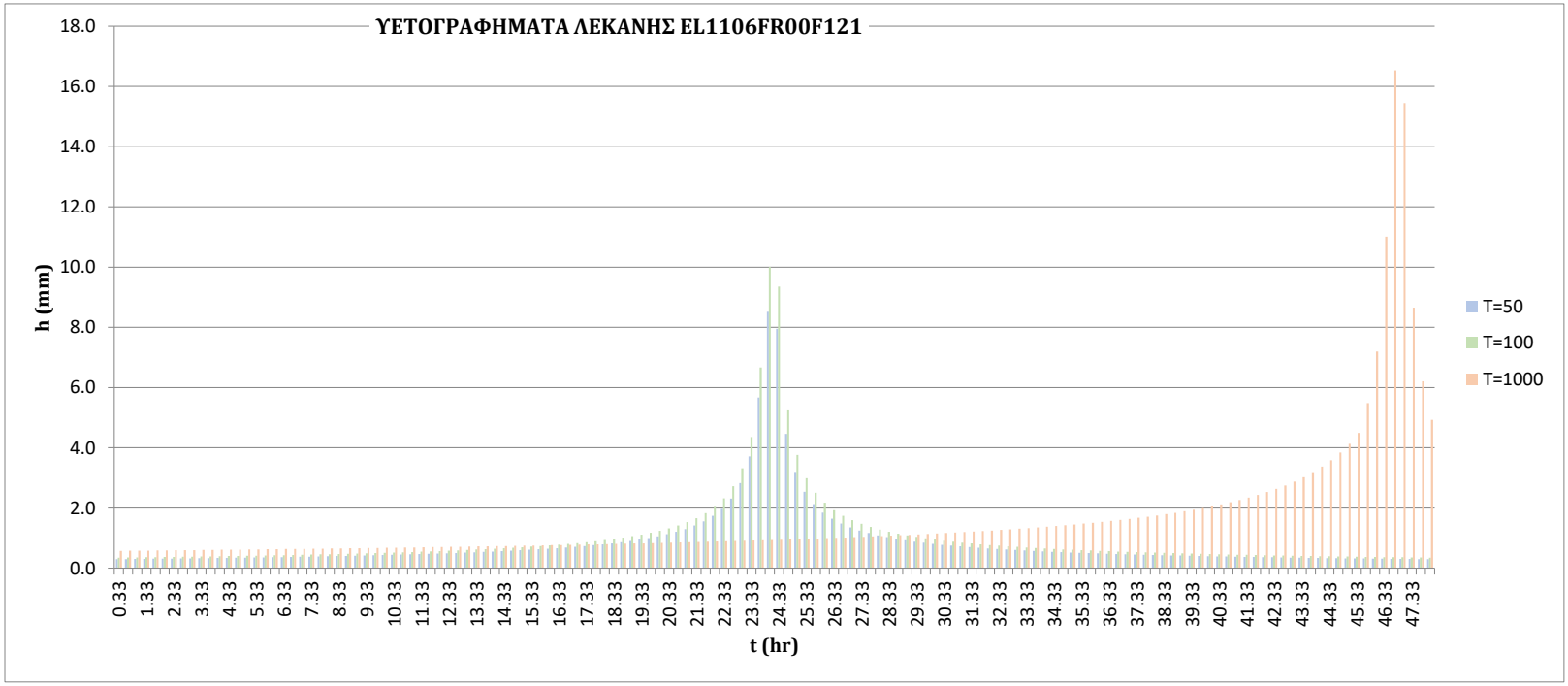

ΚΩΔΙΚΟΣ ΛΕΚΑΝΗΣ	λ	β	n	α	ξ	ΔΙΑΡΚΕΙΑ ΒΡΟΧΟΠΤΩΣΗΣ t (hr)	Έκταση Λεκάνης (km^2)	Έκταση Λεκάνης Αναφοράς Φ(km^2)	Μέση Επιφανειακή Βροχόπτωση (mm)		
									T50	T100	T1000
EL1106FR00F119	44.48	0.02	0.70	0.18	0.18	24.00	5.57	2409.22	92.10	108.35	179.46

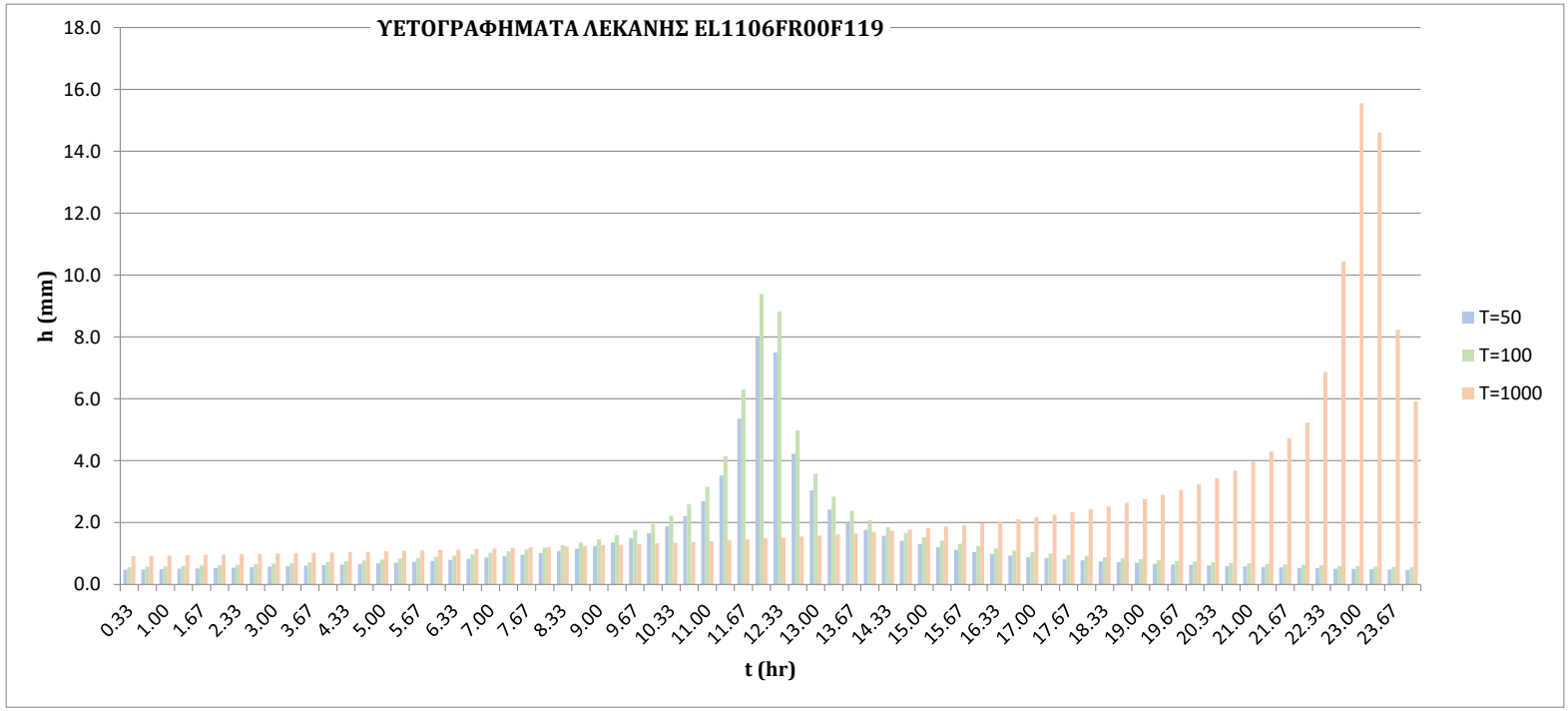

ΚΩΔΙΚΟΣ ΛΕΚΑΝΗΣ	λ	β	n	α	ξ	ΔΙΑΡΚΕΙΑ ΒΡΟΧΟΠΤΩΣΗΣ t (hr)	Έκταση Λεκάνης (km^2)	Έκταση Λεκάνης Αναφοράς Φ(km^2)	Μέση Επιφανειακή Βροχόπτωση (mm)		
									T50	T100	T1000
EL1106FR00F117	48.37	0.02	0.71	0.18	0.18	48.00	1.14	2409.22	126.35	148.45	245.20

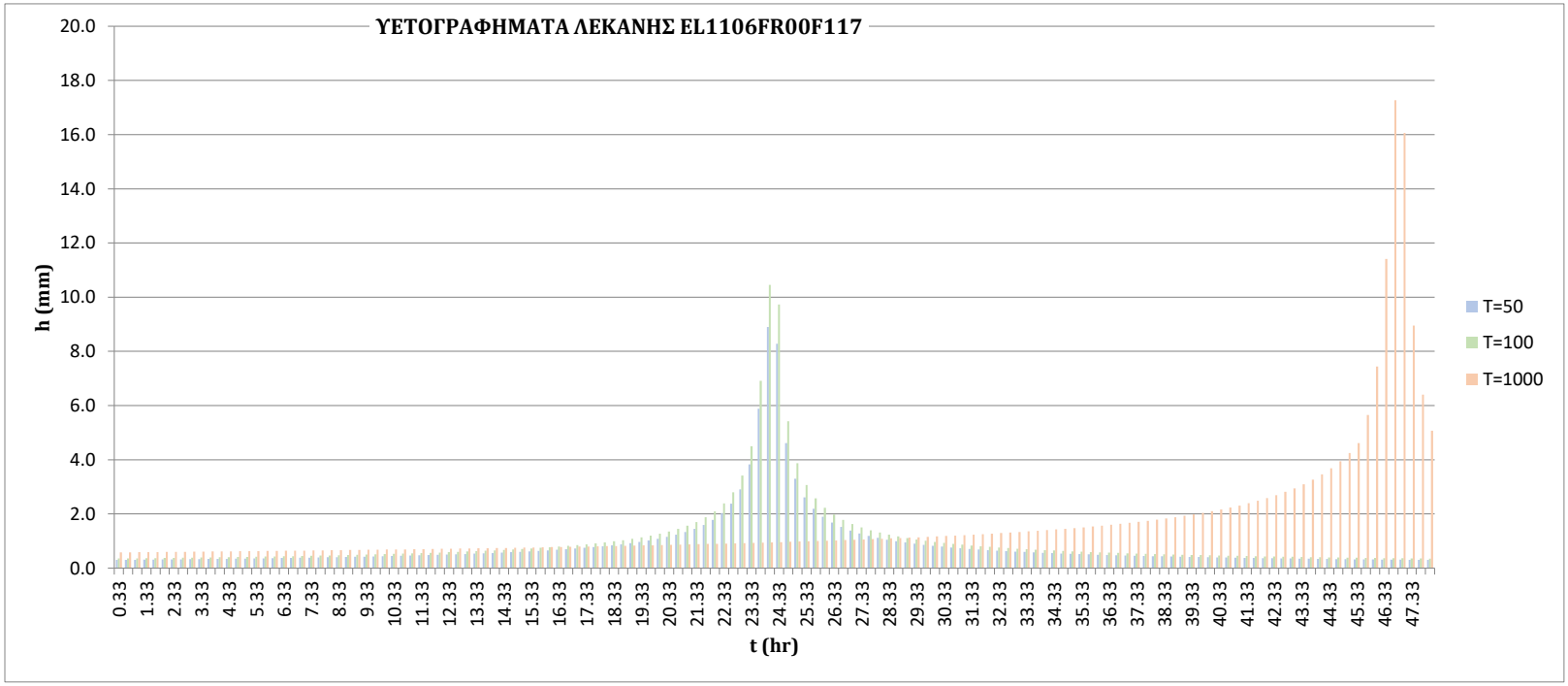

ΚΩΔΙΚΟΣ ΛΕΚΑΝΗΣ	λ	β	n	α	ξ	ΔΙΑΡΚΕΙΑ ΒΡΟΧΟΠΤΩΣΗΣ t (hr)	Έκταση Λεκάνης (km^2)	Έκταση Λεκάνης Αναφοράς Φ(km^2)	Μέση Επιφανειακή Βροχόπτωση (mm)		
									T50	T100	T1000
EL1106FR00F115	34.40	0.02	0.69	0.18	0.18	48.00	62.35	976.25	99.33	116.65	192.48

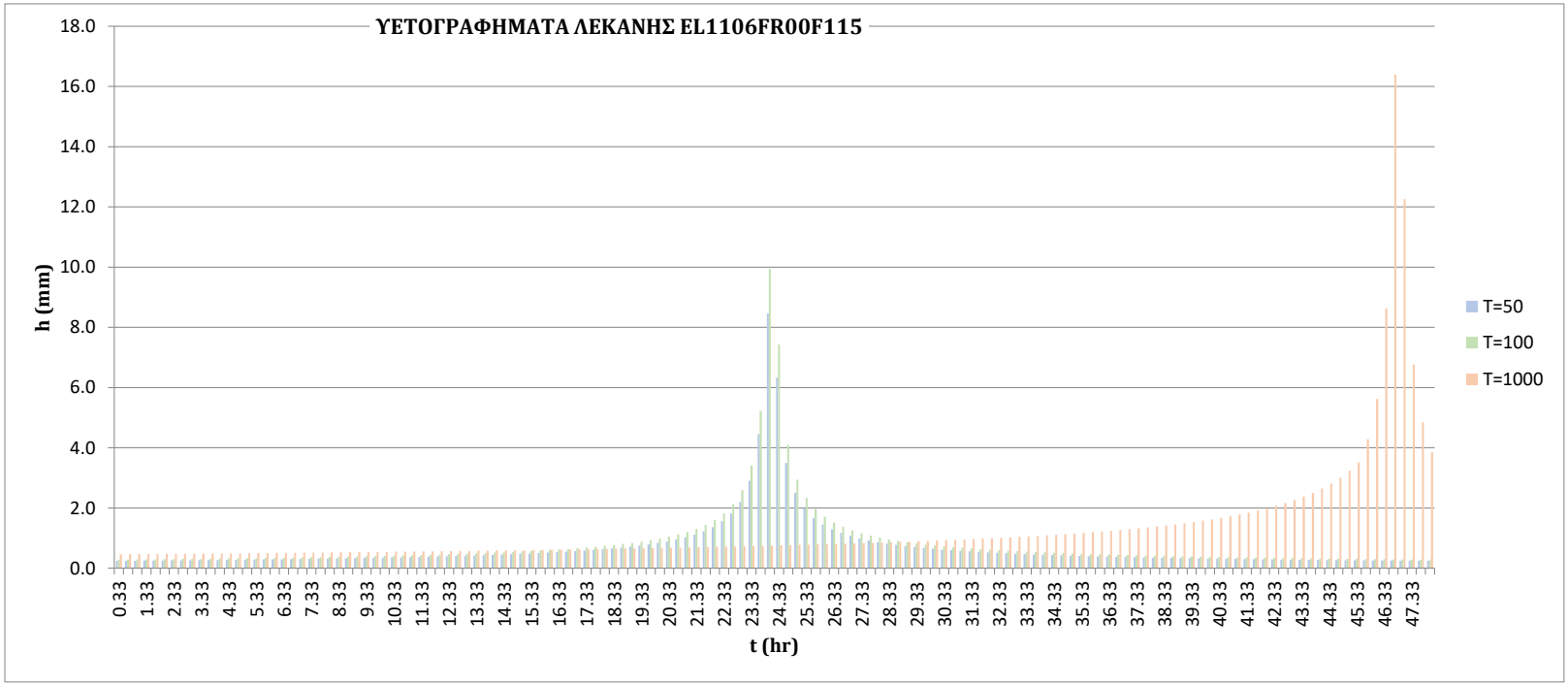

ΚΩΔΙΚΟΣ ΛΕΚΑΝΗΣ	λ	β	n	α	ξ	ΔΙΑΡΚΕΙΑ ΒΡΟΧΟΠΤΩΣΗΣ t (hr)	Έκταση Λεκάνης (km^2)	Έκταση Λεκάνης Αναφοράς Φ(km^2)	Μέση Επιφανειακή Βροχόπτωση (mm)		
									T50	T100	T1000
EL1106FR00F113	46.95	0.02	0.70	0.18	0.18	24.00	16.68	2409.22	98.96	116.22	191.78

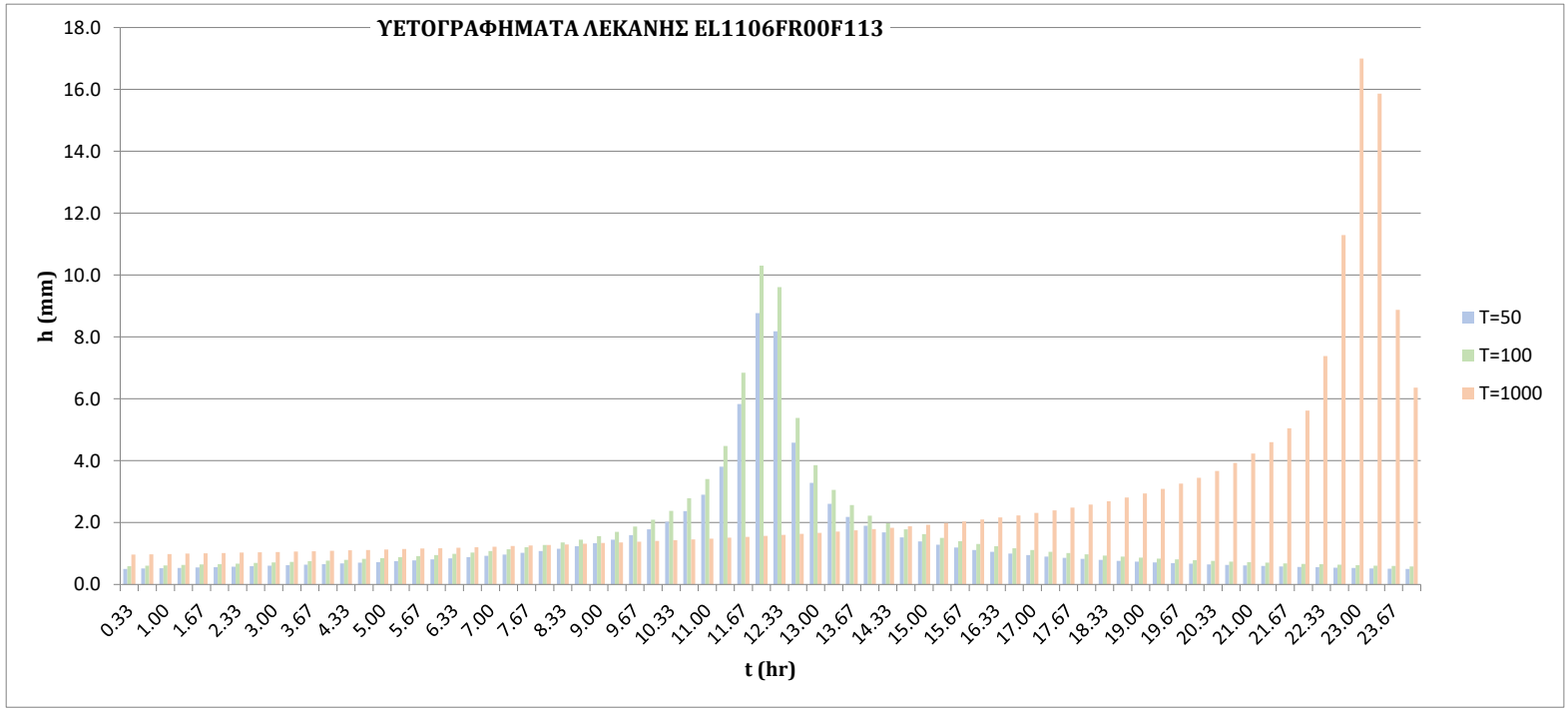

ΚΩΔΙΚΟΣ ΛΕΚΑΝΗΣ	λ	β	n	α	ξ	ΔΙΑΡΚΕΙΑ ΒΡΟΧΟΠΤΩΣΗΣ t (hr)	Έκταση Λεκάνης (km^2)	Έκταση Λεκάνης Αναφοράς Φ(km^2)	Μέση Επιφανειακή Βροχόπτωση (mm)		
									T50	T100	T1000
EL1106FR00F111	34.17	0.02	0.69	0.18	0.18	24.00	27.17	976.25	78.53	92.23	152.19

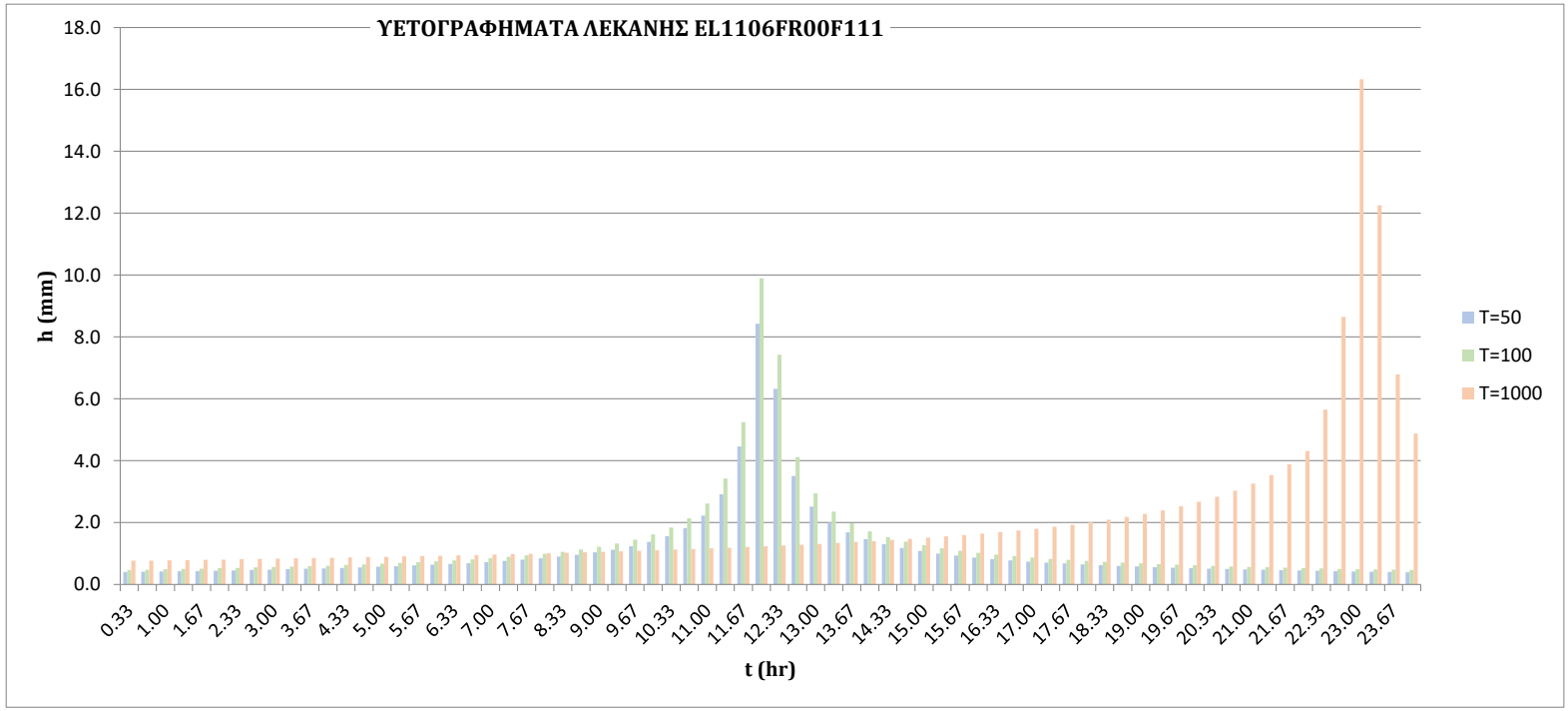

ΚΩΔΙΚΟΣ ΛΕΚΑΝΗΣ	λ	β	n	α	ξ	ΔΙΑΡΚΕΙΑ ΒΡΟΧΟΠΤΩΣΗΣ t (hr)	Έκταση Λεκάνης (km^2)	Έκταση Λεκάνης Αναφοράς Φ(km^2)	Μέση Επιφανειακή Βροχόπτωση (mm)		
									T50	T100	T1000
EL1106FR00F109	52.89	0.02	0.71	0.18	0.18	24.00	2.57	2409.22	105.56	124.09	205.23

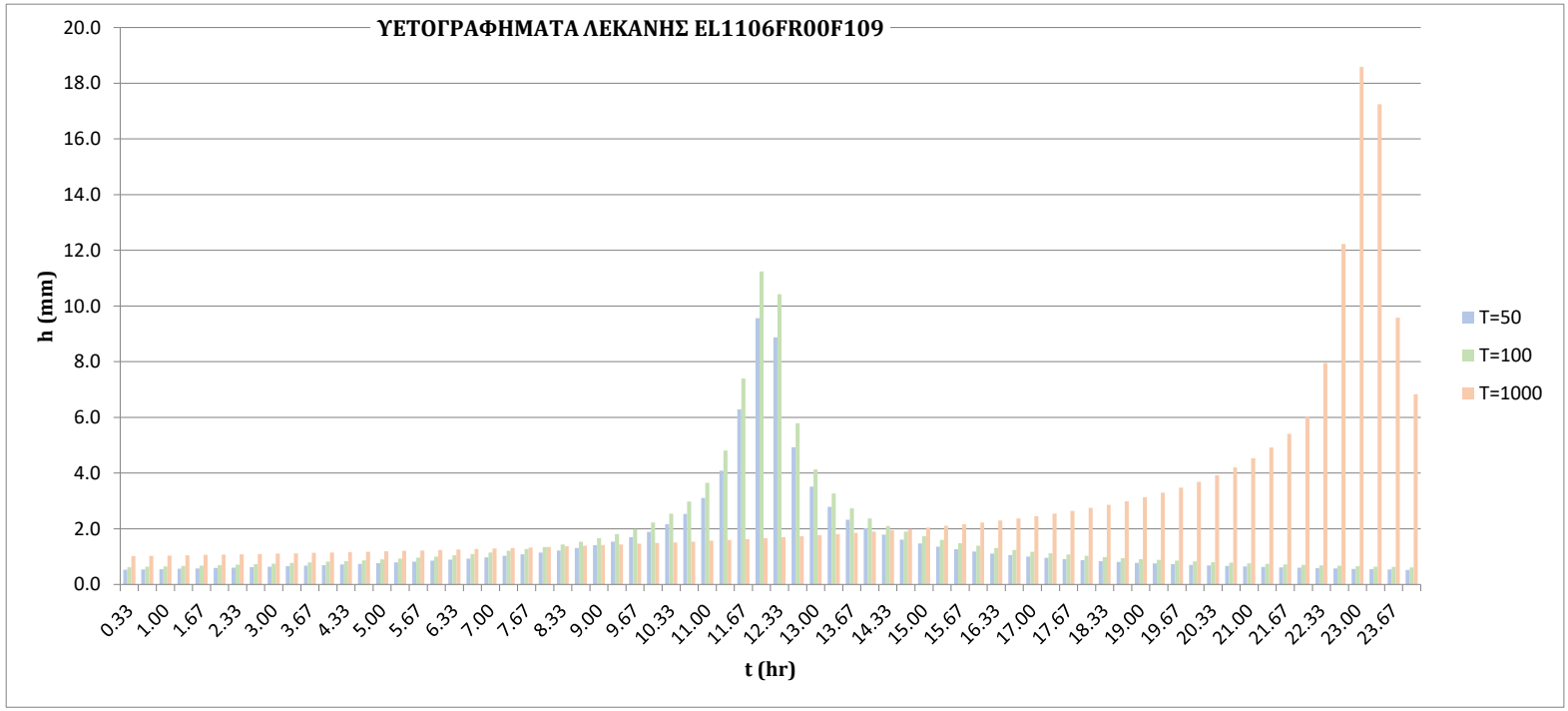

ΚΩΔΙΚΟΣ ΛΕΚΑΝΗΣ	λ	β	n	α	ξ	ΔΙΑΡΚΕΙΑ ΒΡΟΧΟΠΤΩΣΗΣ t (hr)	Έκταση Λεκάνης (km^2)	Έκταση Λεκάνης Αναφοράς Φ(km^2)	Μέση Επιφανειακή Βροχόπτωση (mm)		
									T50	T100	T1000
EL1106FR00F107	46.12	0.02	0.70	0.18	0.18	24.00	13.56	2409.22	97.84	114.90	189.60

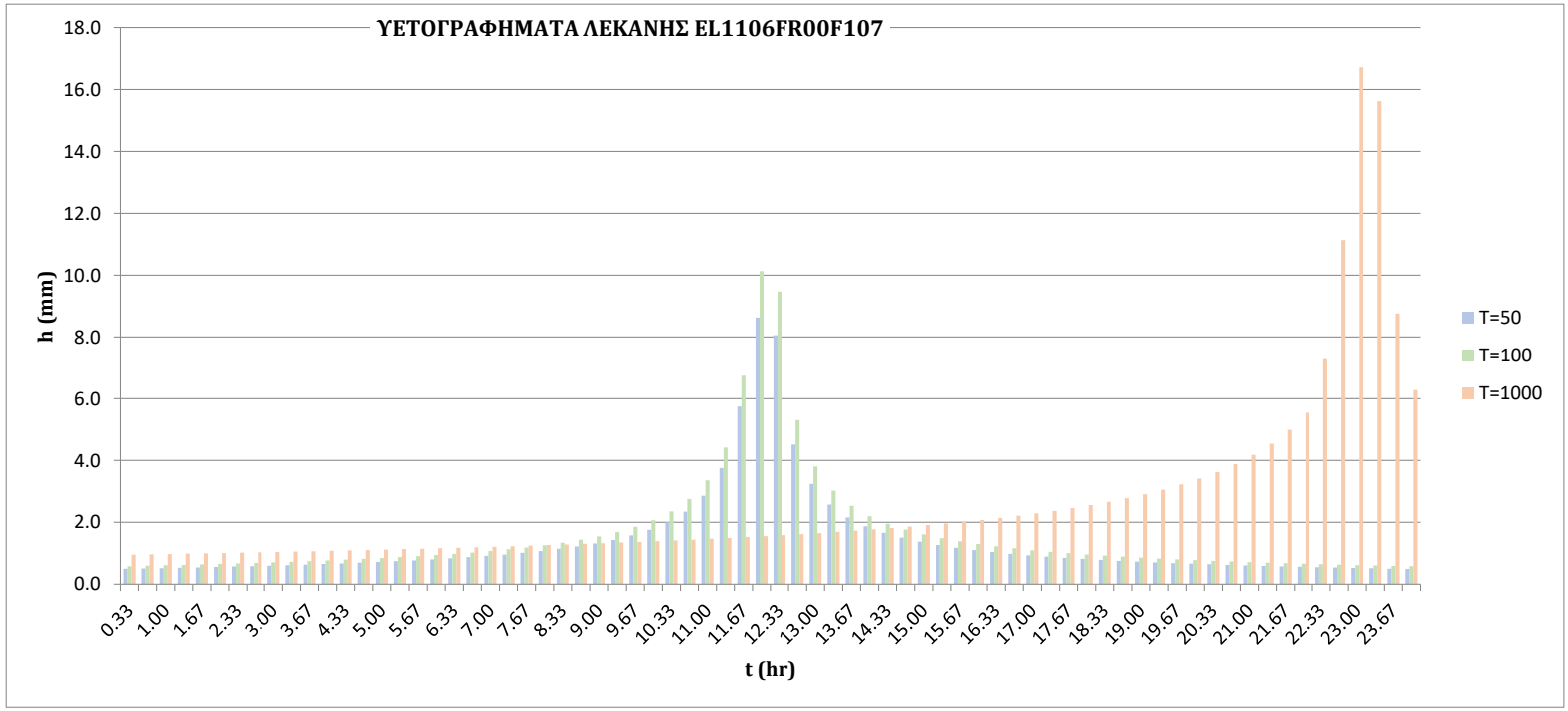

ΚΩΔΙΚΟΣ ΛΕΚΑΝΗΣ	λ	β	n	α	ξ	ΔΙΑΡΚΕΙΑ ΒΡΟΧΟΠΤΩΣΗΣ t (hr)	Έκταση Λεκάνης (km^2)	Έκταση Λεκάνης Αναφοράς Φ(km^2)	Μέση Επιφανειακή Βροχόπτωση (mm)		
									T50	T100	T1000
EL1106FR00F105	35.15	0.02	0.68	0.18	0.18	24.00	178.87	976.25	83.94	98.61	162.79

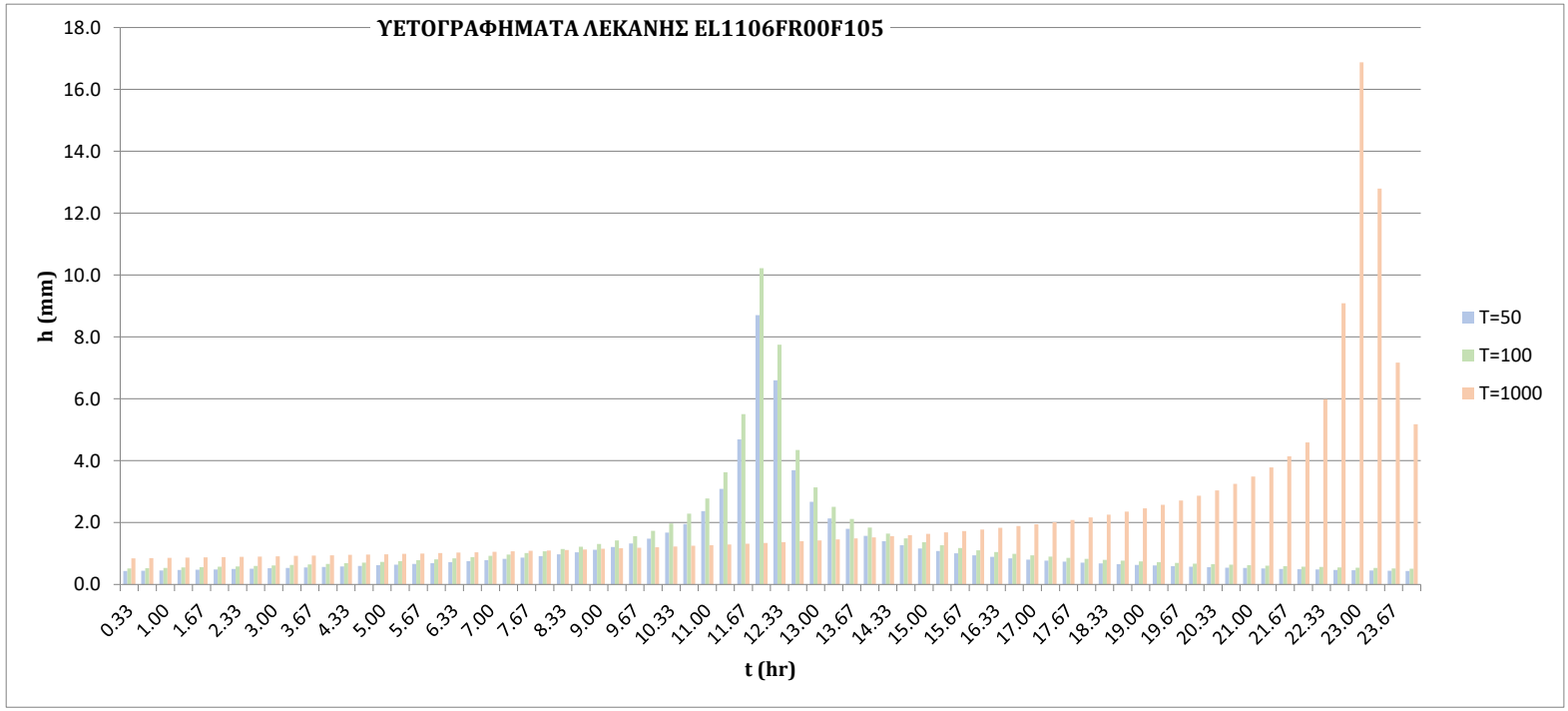

ΚΩΔΙΚΟΣ ΛΕΚΑΝΗΣ	λ	β	n	α	ξ	ΔΙΑΡΚΕΙΑ ΒΡΟΧΟΠΤΩΣΗΣ t (hr)	Έκταση Λεκάνης (km^2)	Έκταση Λεκάνης Αναφοράς Φ(km^2)	Μέση Επιφανειακή Βροχόπτωση (mm)		
									T50	T100	T1000
EL1106FR00F103	40.22	0.02	0.70	0.18	0.18	48.00	110.29	2484.25	110.17	129.41	213.65

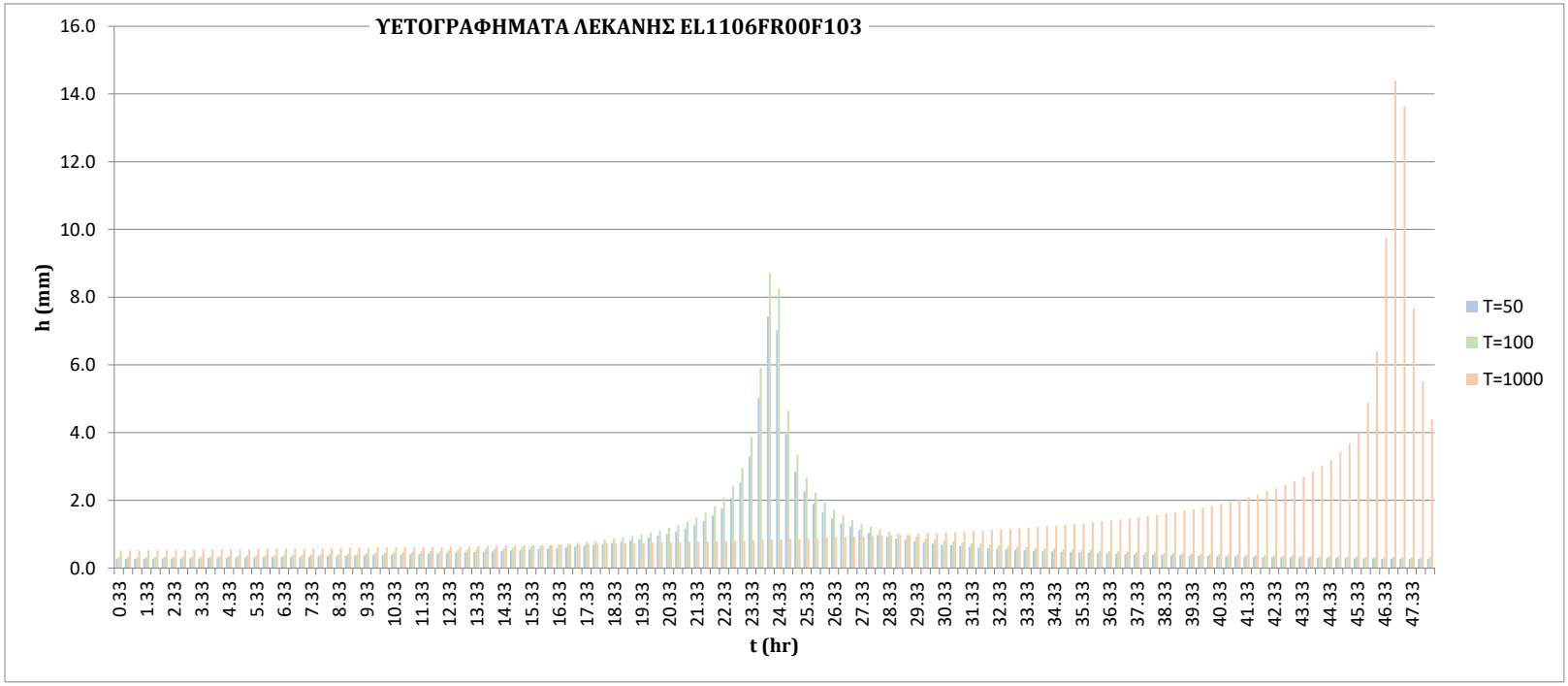

ΚΩΔΙΚΟΣ ΛΕΚΑΝΗΣ	λ	β	n	α	ξ	ΔΙΑΡΚΕΙΑ ΒΡΟΧΟΠΤΩΣΗΣ t (hr)	Έκταση Λεκάνης (km^2)	Έκταση Λεκάνης Αναφοράς Φ(km^2)	Μέση Επιφανειακή Βροχόπτωση (mm)		
									T50	T100	T1000
EL1106FR00F101	44.75	0.02	0.70	0.18	0.18	24.00	10.61	2409.22	92.82	109.10	180.39

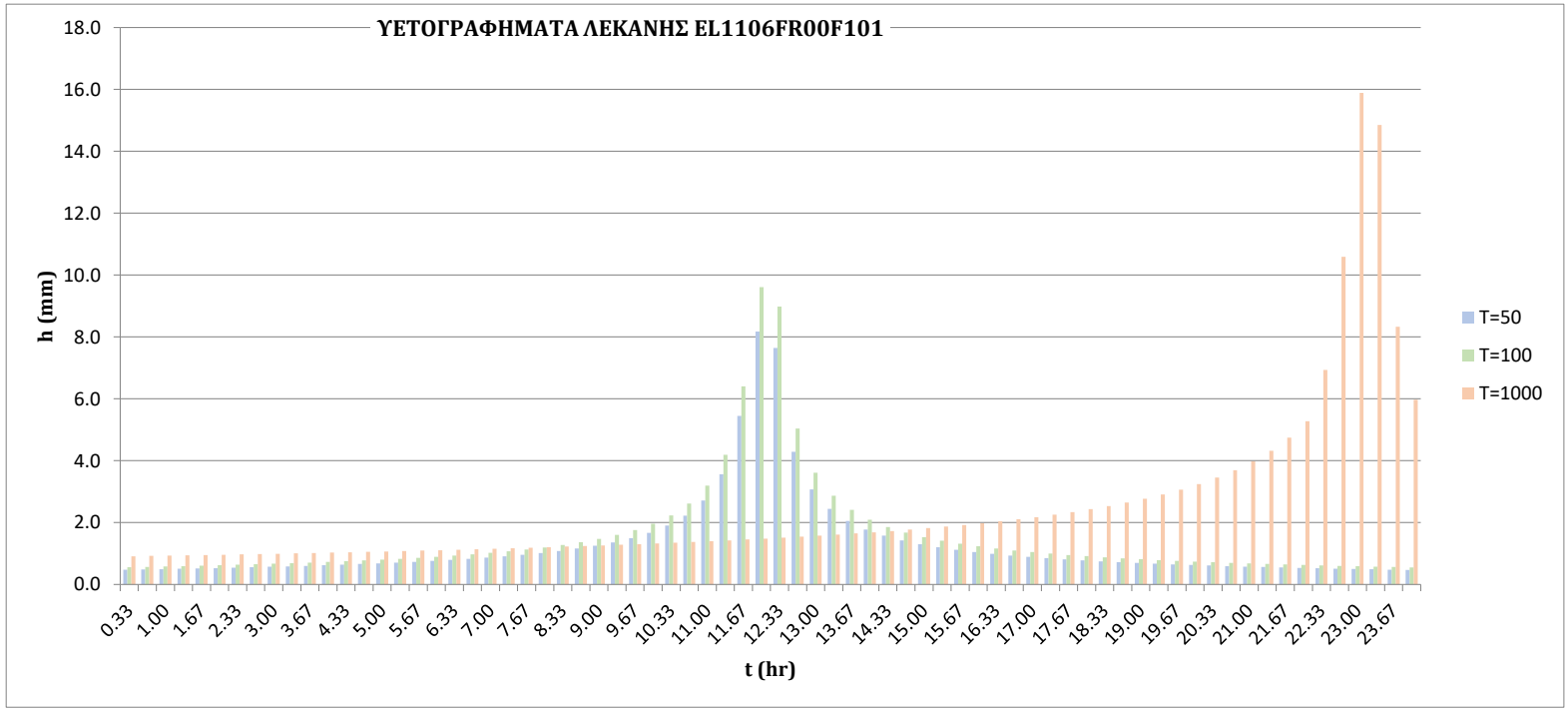

ΚΩΔΙΚΟΣ ΛΕΚΑΝΗΣ	λ	β	n	α	ξ	ΔΙΑΡΚΕΙΑ ΒΡΟΧΟΠΤΩΣΗΣ t (hr)	Έκταση Λεκάνης (km^2)	Έκταση Λεκάνης Αναφοράς Φ(km^2)	Μέση Επιφανειακή Βροχόπτωση (mm)		
									T50	T100	T1000
EL1106FR00F099	33.22	0.02	0.69	0.18	0.18	24.00	29.96	976.25	76.95	90.37	149.11

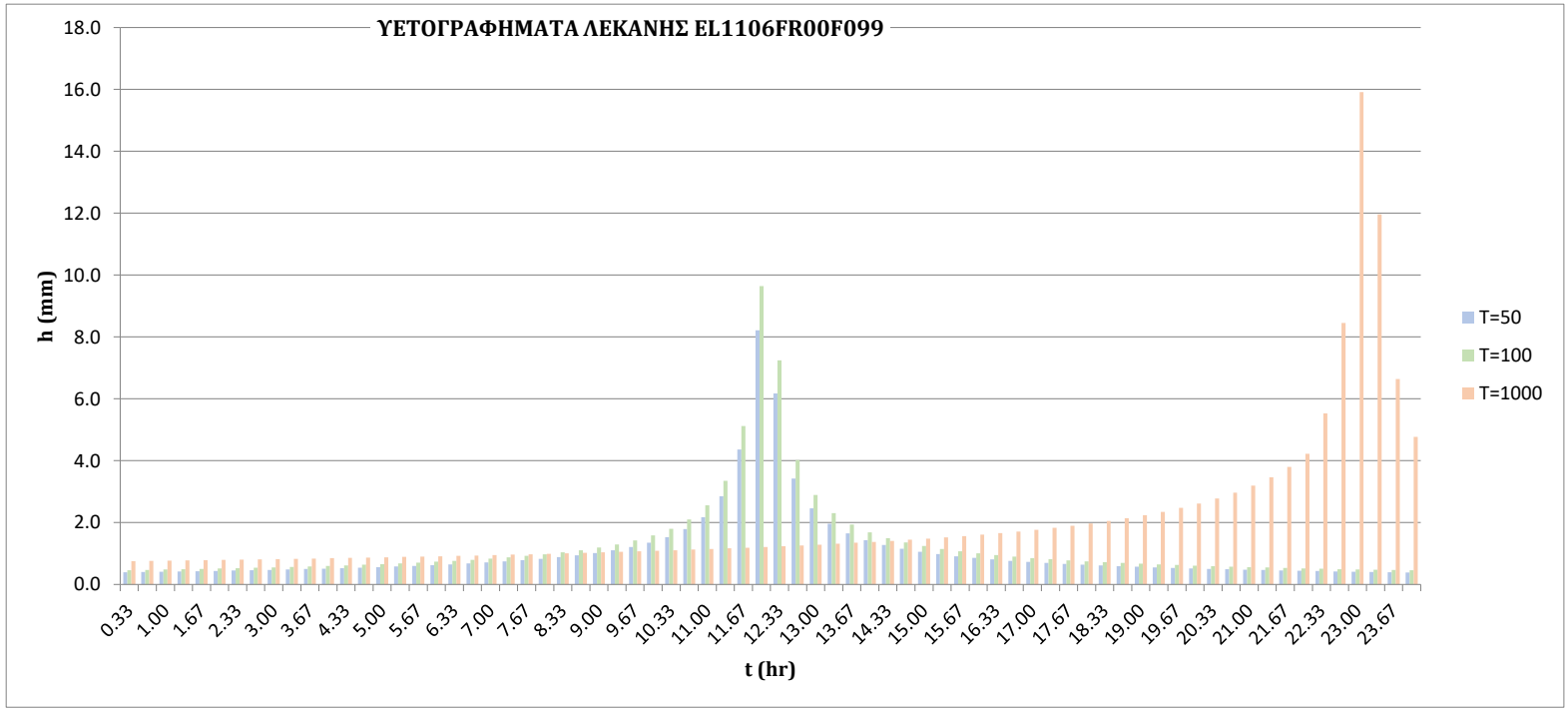

ΚΩΔΙΚΟΣ ΛΕΚΑΝΗΣ	λ	β	n	α	ξ	ΔΙΑΡΚΕΙΑ ΒΡΟΧΟΠΤΩΣΗΣ t (hr)	Έκταση Λεκάνης (km^2)	Έκταση Λεκάνης Αναφοράς Φ(km^2)	Μέση Επιφανειακή Βροχόπτωση (mm)		
									T50	T100	T1000
EL1106FR00F097	36.15	0.02	0.70	0.18	0.18	48.00	5.43	976.25	103.07	121.03	199.66

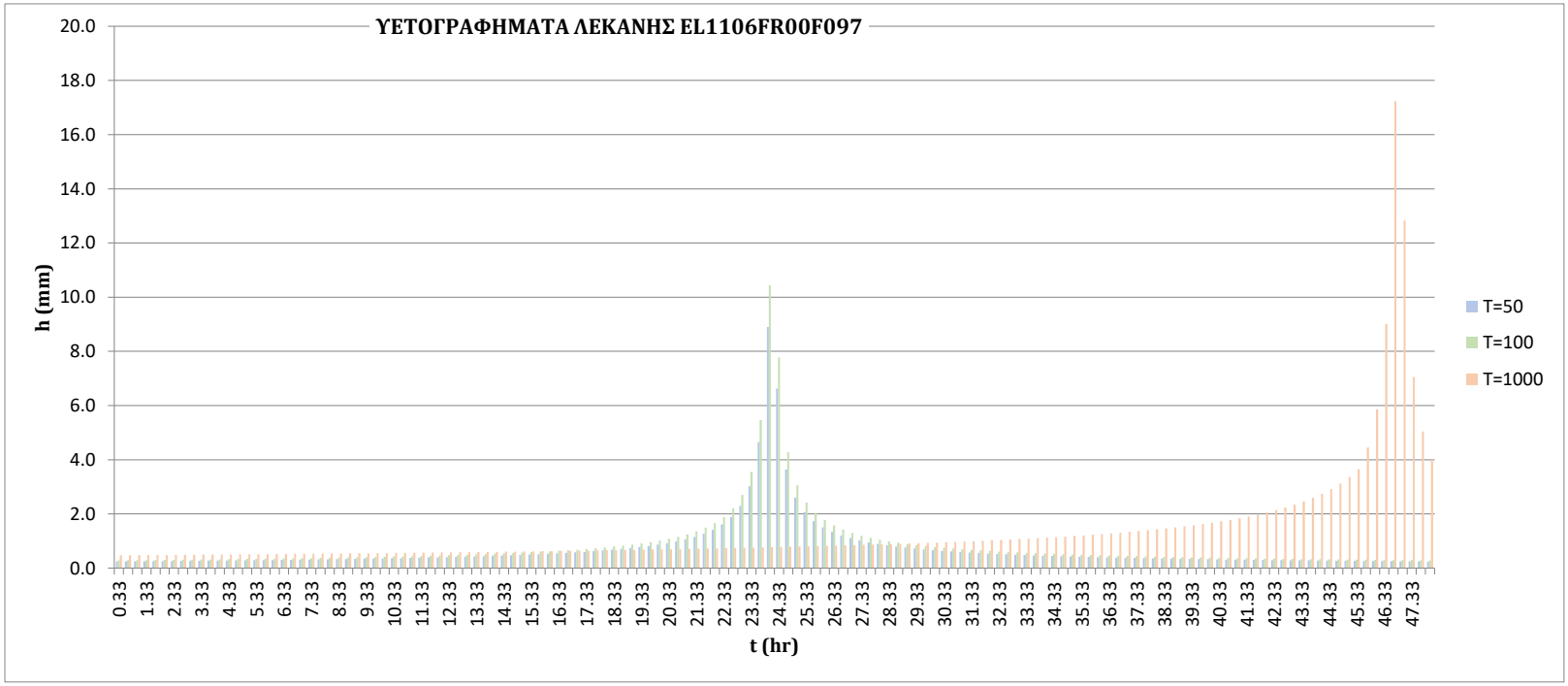

ΚΩΔΙΚΟΣ ΛΕΚΑΝΗΣ	λ	β	n	α	ξ	ΔΙΑΡΚΕΙΑ ΒΡΟΧΟΠΤΩΣΗΣ t (hr)	Έκταση Λεκάνης (km^2)	Έκταση Λεκάνης Αναφοράς Φ(km^2)	Μέση Επιφανειακή Βροχόπτωση (mm)		
									T50	T100	T1000
EL1106FR00F095	35.54	0.02	0.69	0.18	0.18	24.00	14.28	976.25	81.41	95.63	157.89

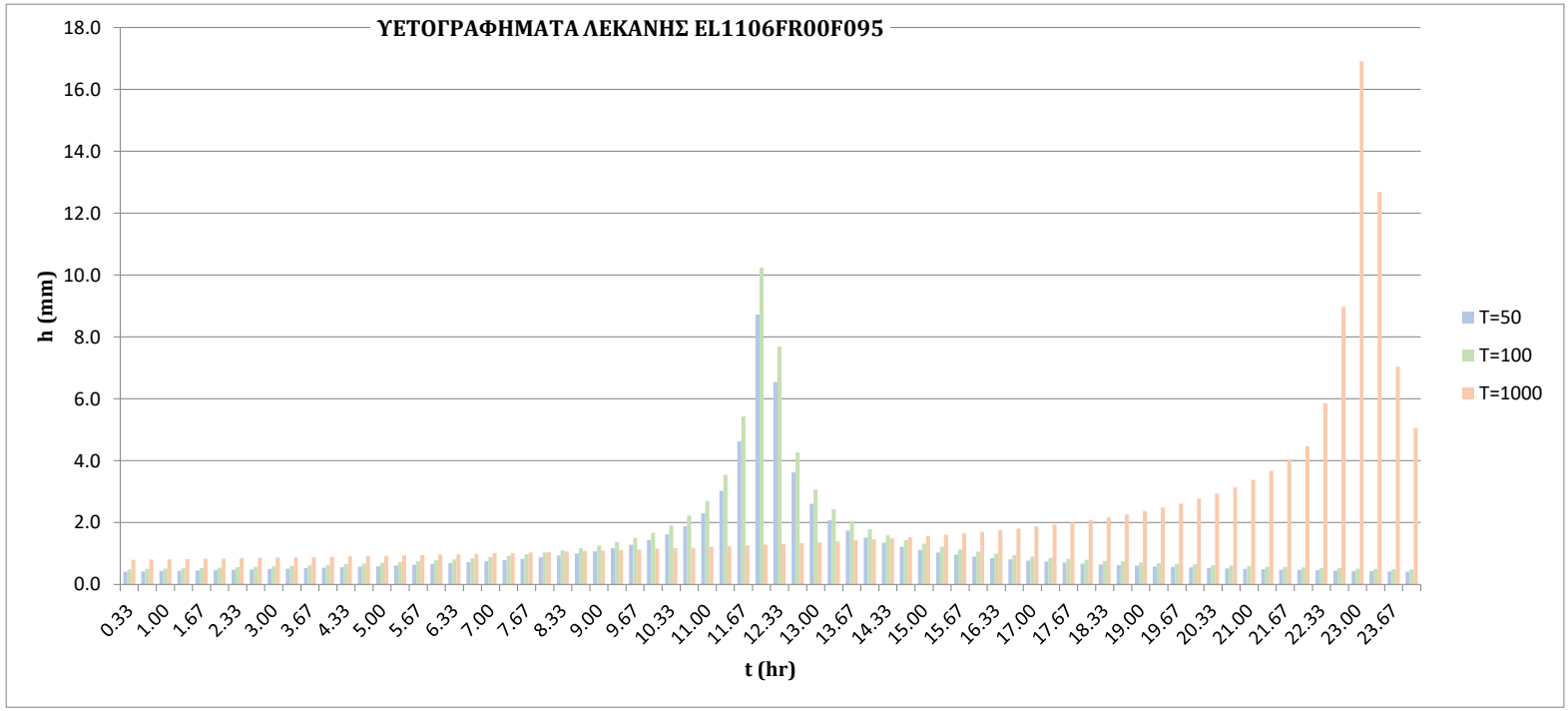

ΚΩΔΙΚΟΣ ΛΕΚΑΝΗΣ	λ	β	n	α	ξ	ΔΙΑΡΚΕΙΑ ΒΡΟΧΟΠΤΩΣΗΣ t (hr)	Έκταση Λεκάνης (km^2)	Έκταση Λεκάνης Αναφοράς Φ(km^2)	Μέση Επιφανειακή Βροχόπτωση (mm)		
									T50	T100	T1000
EL1106FR00F093	52.59	0.02	0.70	0.18	0.18	24.00	22.62	2409.22	109.52	128.74	212.87

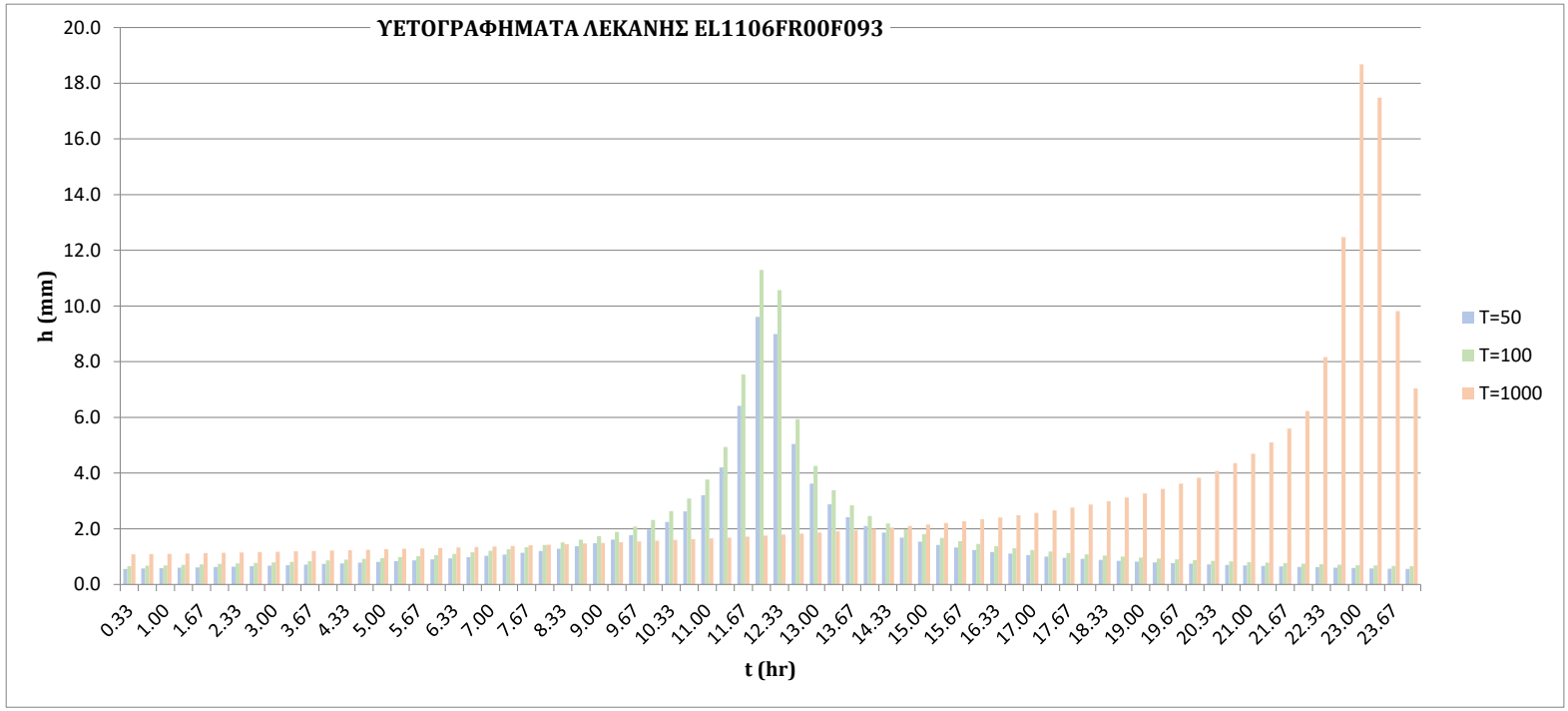

ΚΩΔΙΚΟΣ ΛΕΚΑΝΗΣ	λ	β	n	α	ξ	ΔΙΑΡΚΕΙΑ ΒΡΟΧΟΠΤΩΣΗΣ t (hr)	Έκταση Λεκάνης (km^2)	Έκταση Λεκάνης Αναφοράς Φ(km^2)	Μέση Επιφανειακή Βροχόπτωση (mm)		
									T50	T100	T1000
EL1106FR00F091	45.16	0.02	0.70	0.18	0.18	24.00	8.51	2409.22	96.41	113.20	186.75

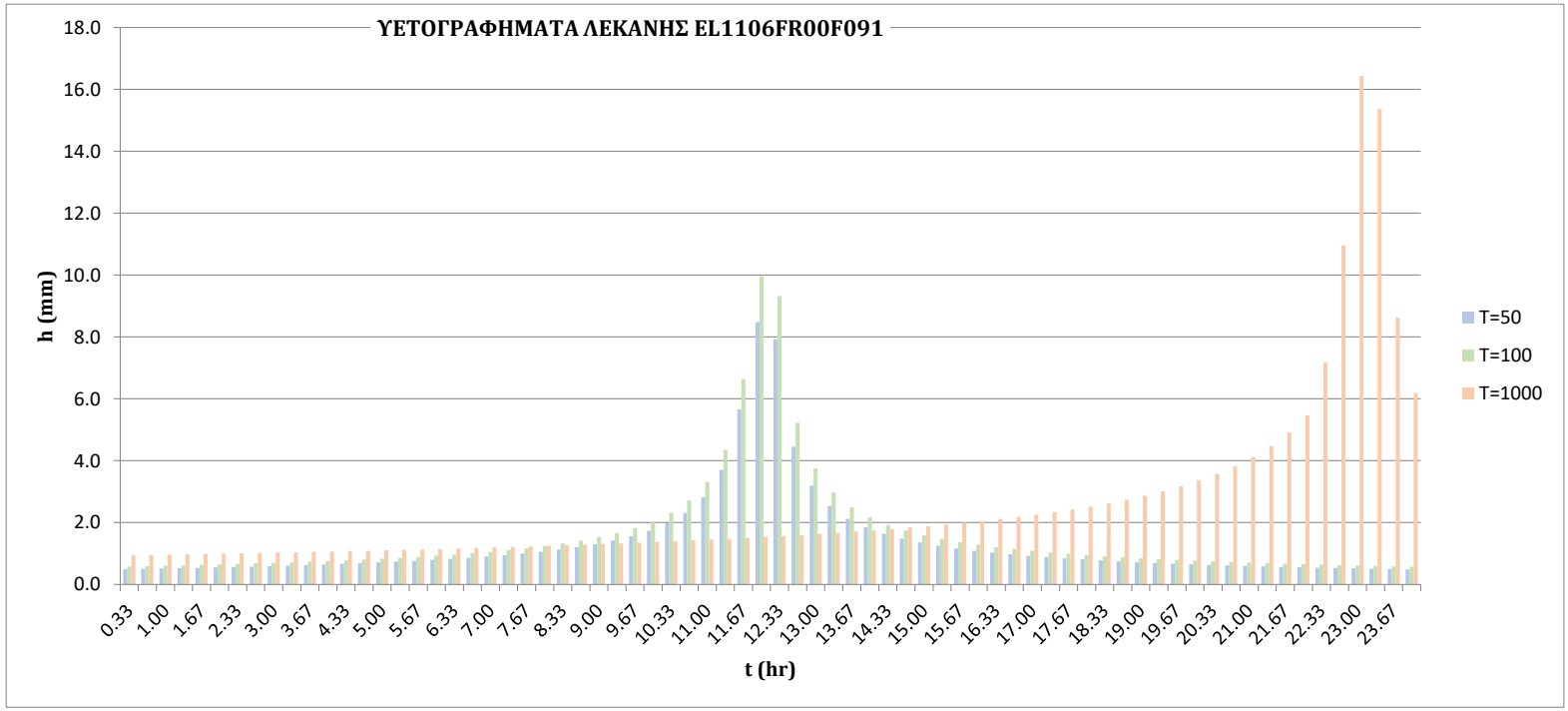

ΚΩΔΙΚΟΣ ΛΕΚΑΝΗΣ	λ	β	n	α	ξ	ΔΙΑΡΚΕΙΑ ΒΡΟΧΟΠΤΩΣΗΣ t (hr)	Έκταση Λεκάνης (km^2)	Έκταση Λεκάνης Αναφοράς Φ(km^2)	Μέση Επιφανειακή Βροχόπτωση (mm)		
									T50	T100	T1000
EL1106FR00F089	44.91	0.02	0.70	0.18	0.18	48.00	12.04	2484.25	119.42	140.30	231.77

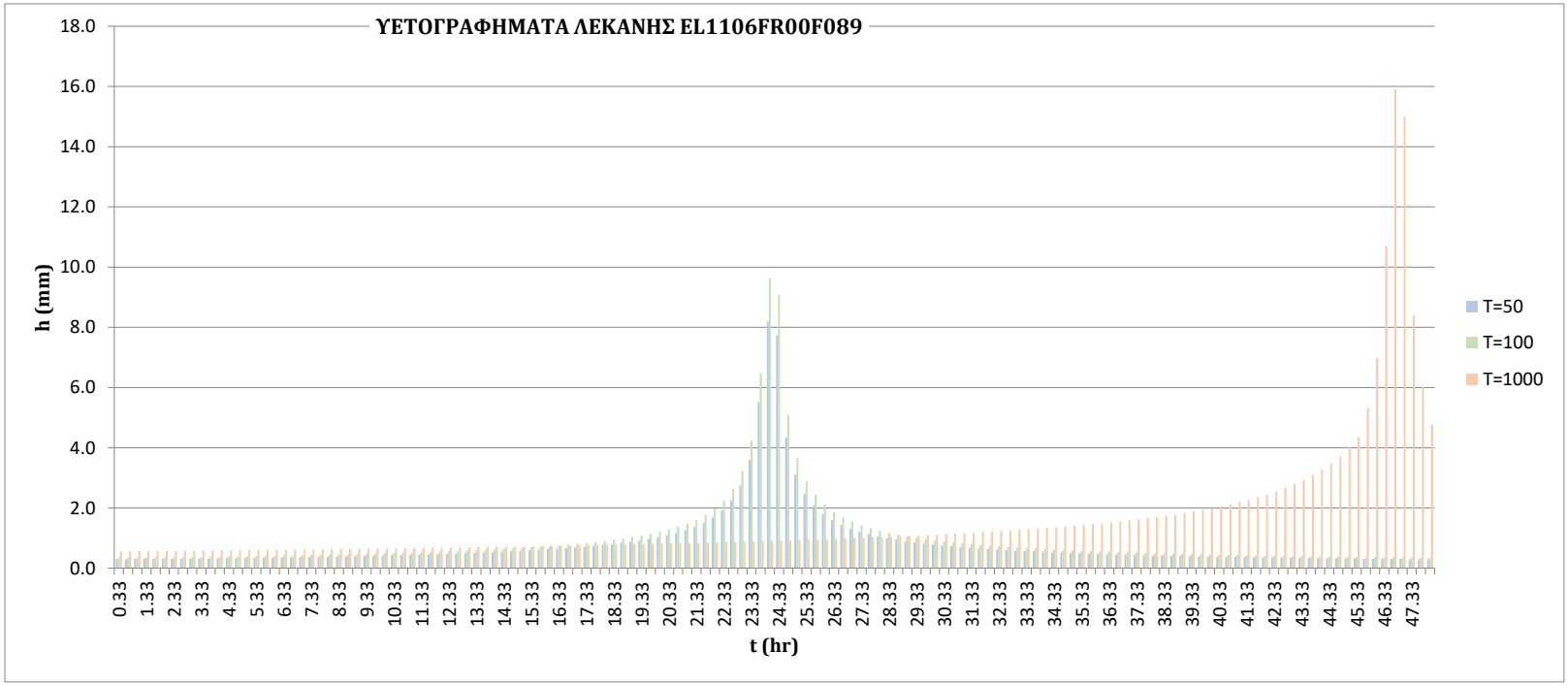

ΚΩΔΙΚΟΣ ΛΕΚΑΝΗΣ	λ	β	n	α	ξ	ΔΙΑΡΚΕΙΑ ΒΡΟΧΟΠΤΩΣΗΣ t (hr)	Έκταση Λεκάνης (km^2)	Έκταση Λεκάνης Αναφοράς Φ(km^2)	Μέση Επιφανειακή Βροχόπτωση (mm)		
									T50	T100	T1000
EL1106FR00F087	43.67	0.02	0.70	0.18	0.18	48.00	16.02	2484.25	117.34	137.86	227.70

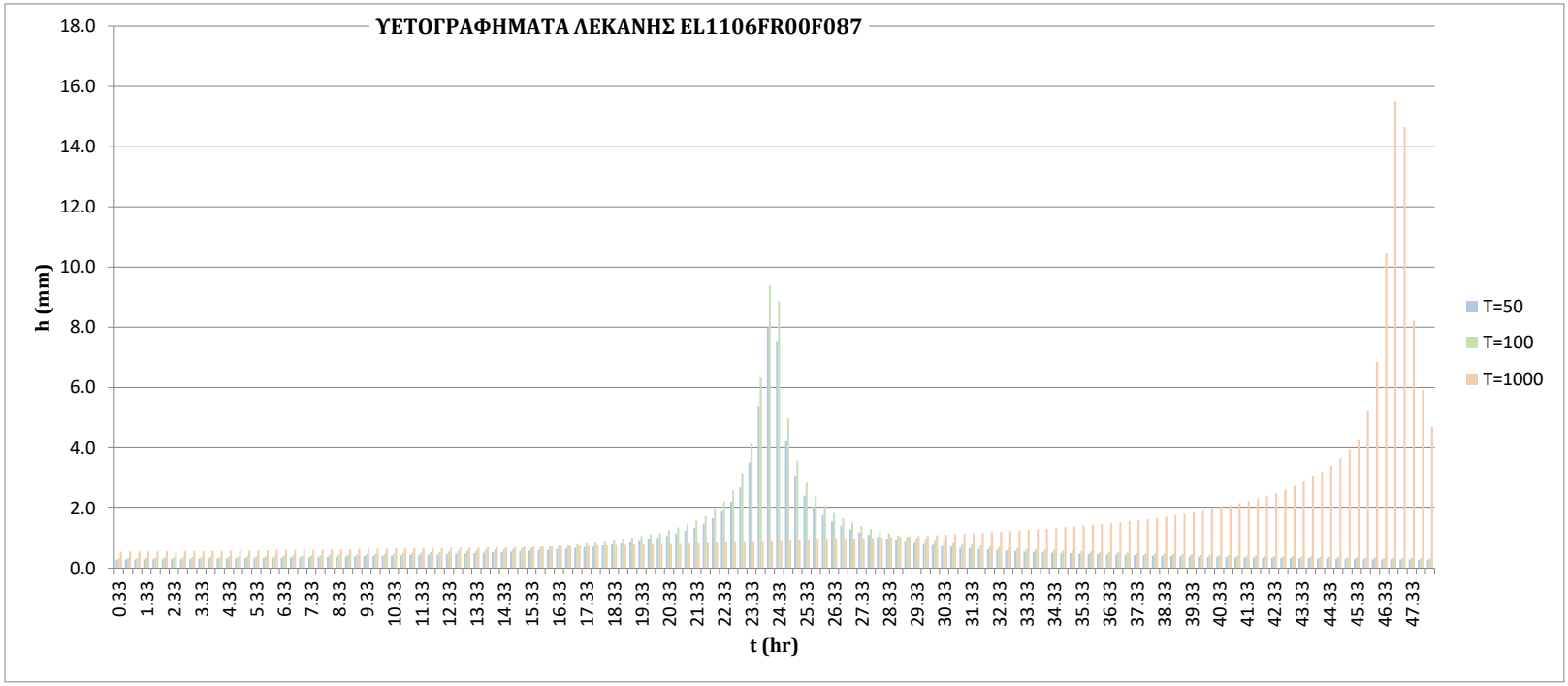

ΚΩΔΙΚΟΣ ΛΕΚΑΝΗΣ	λ	β	n	α	ξ	ΔΙΑΡΚΕΙΑ ΒΡΟΧΟΠΤΩΣΗΣ t (hr)	Έκταση Λεκάνης (km^2)	Έκταση Λεκάνης Αναφοράς Φ(km^2)	Μέση Επιφανειακή Βροχόπτωση (mm)		
									T50	T100	T1000
EL1106FR00F085	36.25	0.02	0.69	0.18	0.18	24.00	26.48	976.25	82.03	96.37	159.12

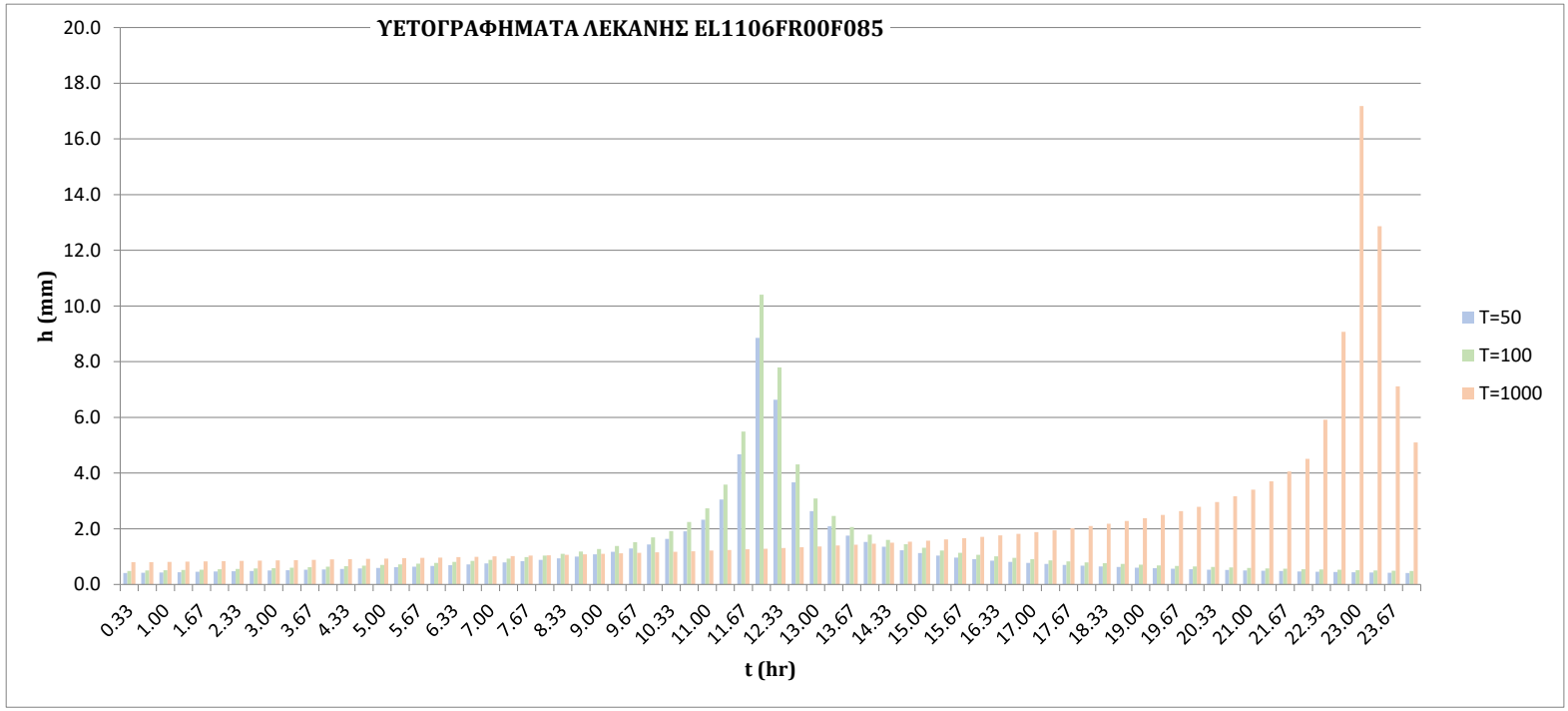

ΚΩΔΙΚΟΣ ΛΕΚΑΝΗΣ	λ	β	n	α	ξ	ΔΙΑΡΚΕΙΑ ΒΡΟΧΟΠΤΩΣΗΣ t (hr)	Έκταση Λεκάνης (km^2)	Έκταση Λεκάνης Αναφοράς Φ(km^2)	Μέση Επιφανειακή Βροχόπτωση (mm)		
									T50	T100	T1000
EL1106FR00F083	37.03	0.02	0.69	0.18	0.18	24.00	7.50	976.25	83.16	97.68	161.24

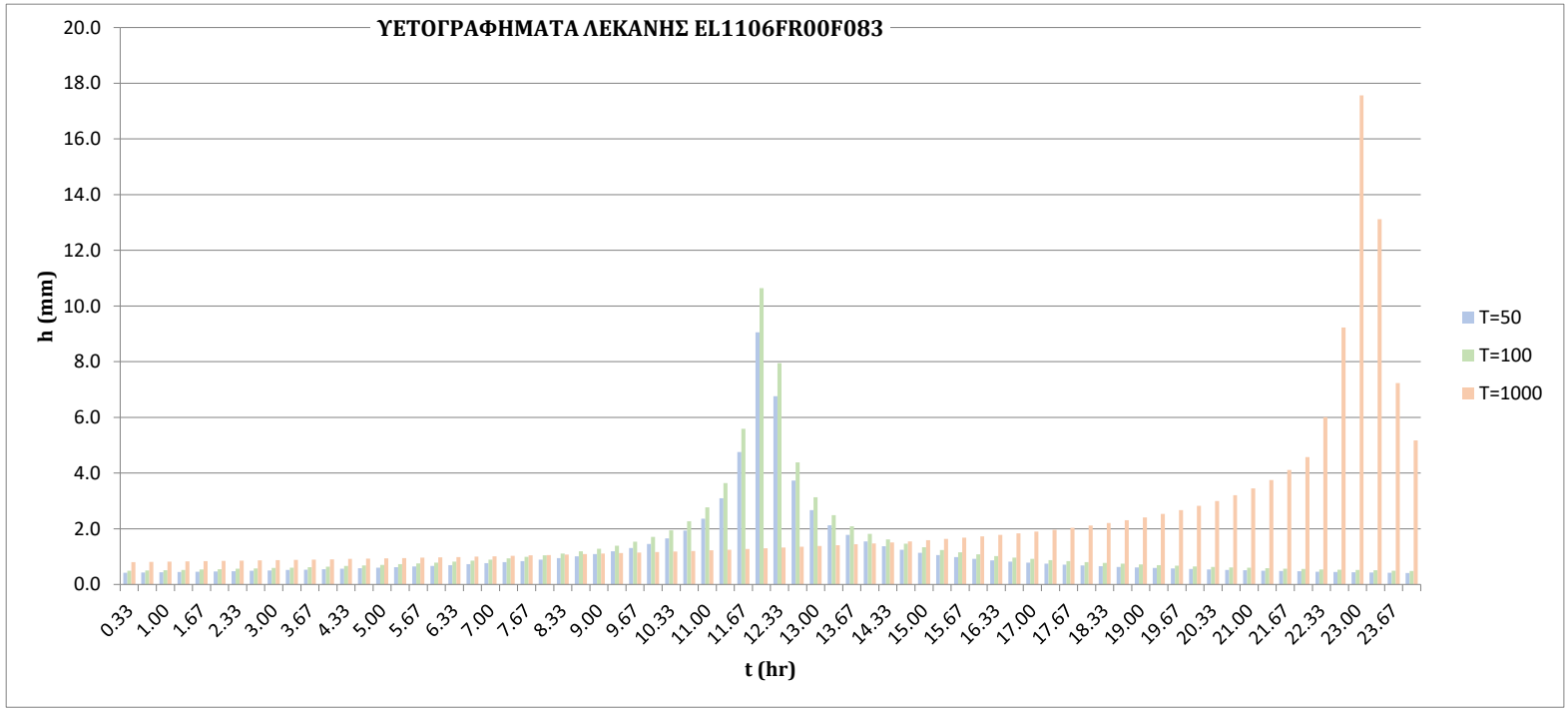

ΚΩΔΙΚΟΣ ΛΕΚΑΝΗΣ	λ	β	n	α	ξ	ΔΙΑΡΚΕΙΑ ΒΡΟΧΟΠΤΩΣΗΣ t (hr)	Έκταση Λεκάνης (km^2)	Έκταση Λεκάνης Αναφοράς Φ(km^2)	Μέση Επιφανειακή Βροχόπτωση (mm)		
									T50	T100	T1000
EL1106FR00F081	59.06	0.02	0.71	0.18	0.18	24.00	8.28	2409.22	111.76	131.50	217.90

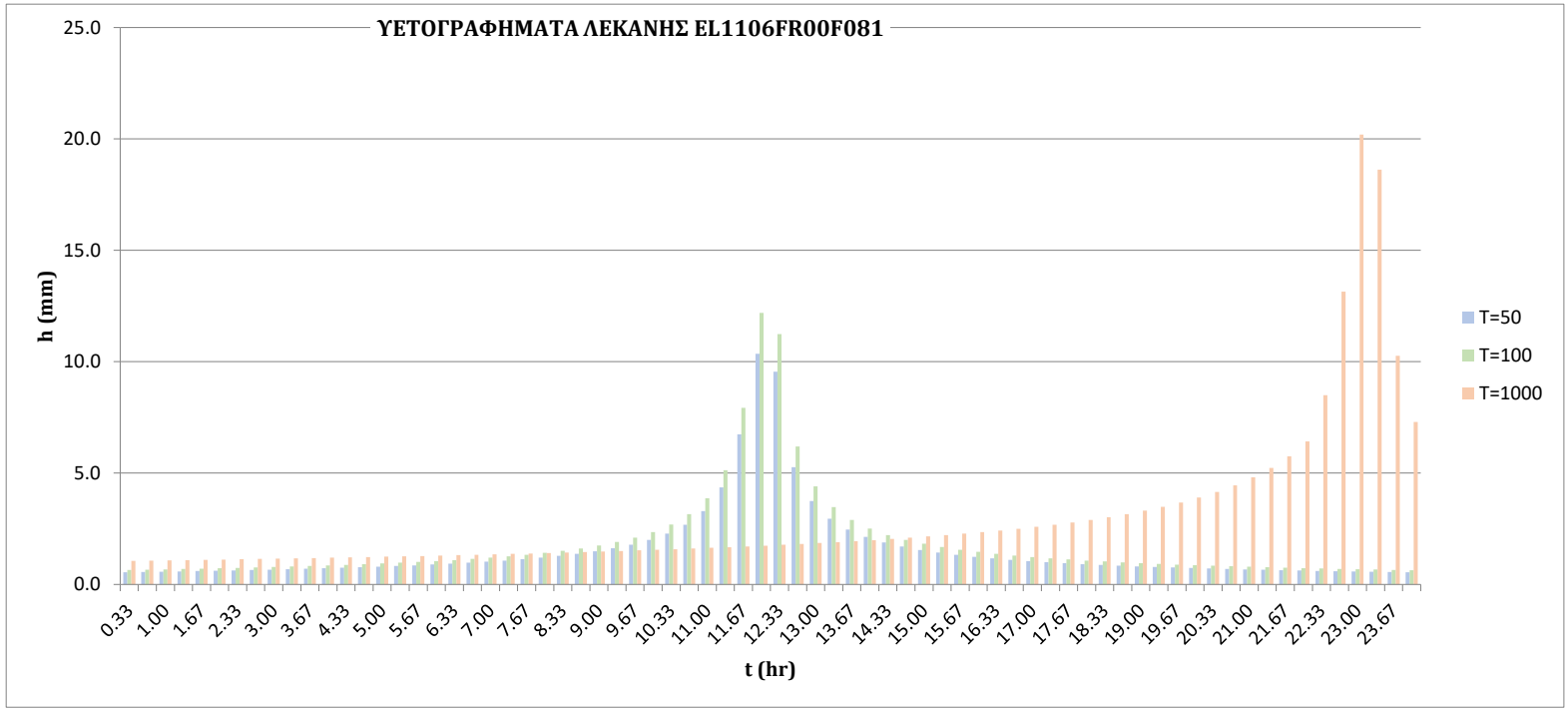

ΚΩΔΙΚΟΣ ΛΕΚΑΝΗΣ	λ	β	n	α	ξ	ΔΙΑΡΚΕΙΑ ΒΡΟΧΟΠΤΩΣΗΣ t (hr)	Έκταση Λεκάνης (km^2)	Έκταση Λεκάνης Αναφοράς Φ(km^2)	Μέση Επιφανειακή Βροχόπτωση (mm)		
									T50	T100	T1000
EL1106FR00F079	47.51	0.02	0.70	0.18	0.18	24.00	4.16	2409.22	100.77	118.36	195.40

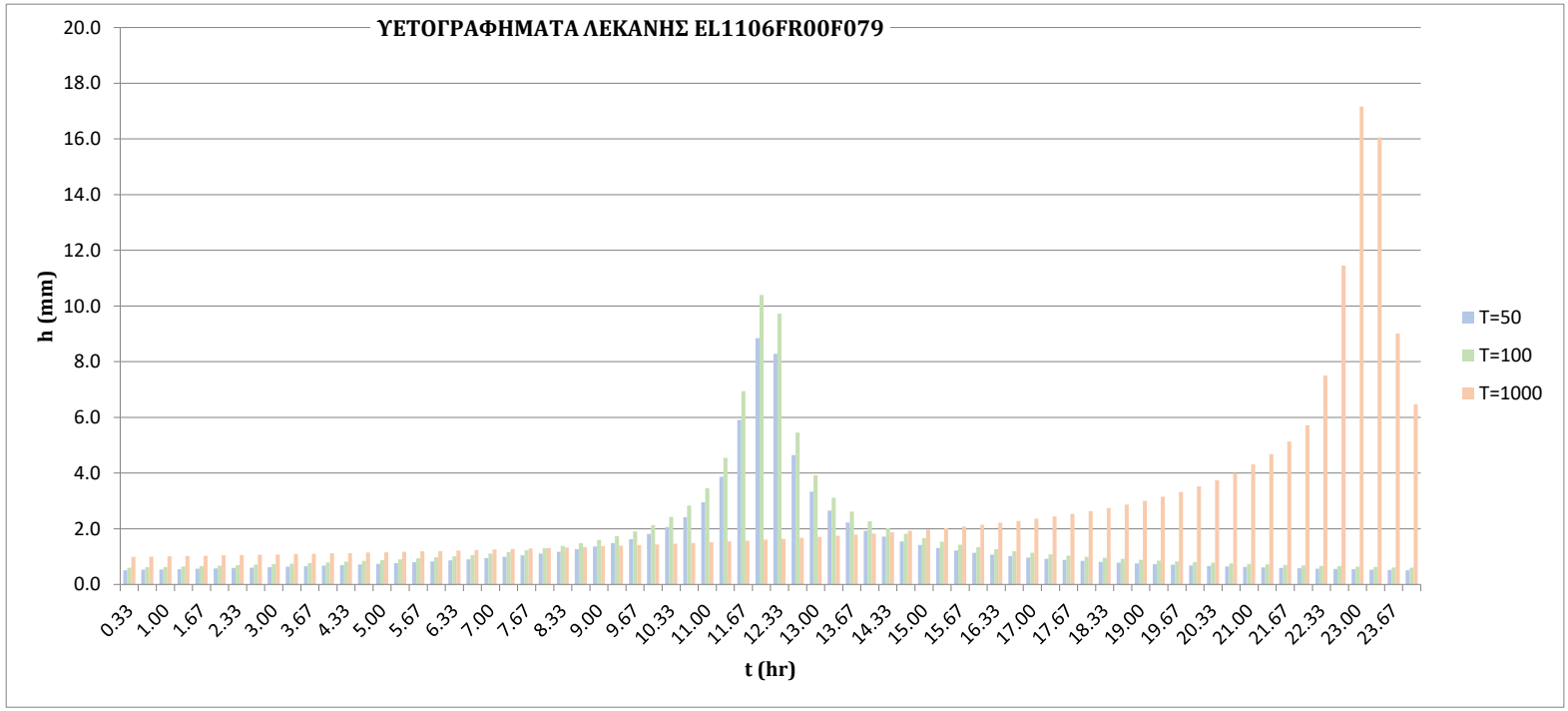

ΚΩΔΙΚΟΣ ΛΕΚΑΝΗΣ	λ	β	n	α	ξ	ΔΙΑΡΚΕΙΑ ΒΡΟΧΟΠΤΩΣΗΣ t (hr)	Έκταση Λεκάνης (km^2)	Έκταση Λεκάνης Αναφοράς Φ(km^2)	Μέση Επιφανειακή Βροχόπτωση (mm)		
									T50	T100	T1000
EL1106FR00F077	47.52	0.02	0.70	0.18	0.18	24.00	6.36	2409.22	100.97	118.61	195.86

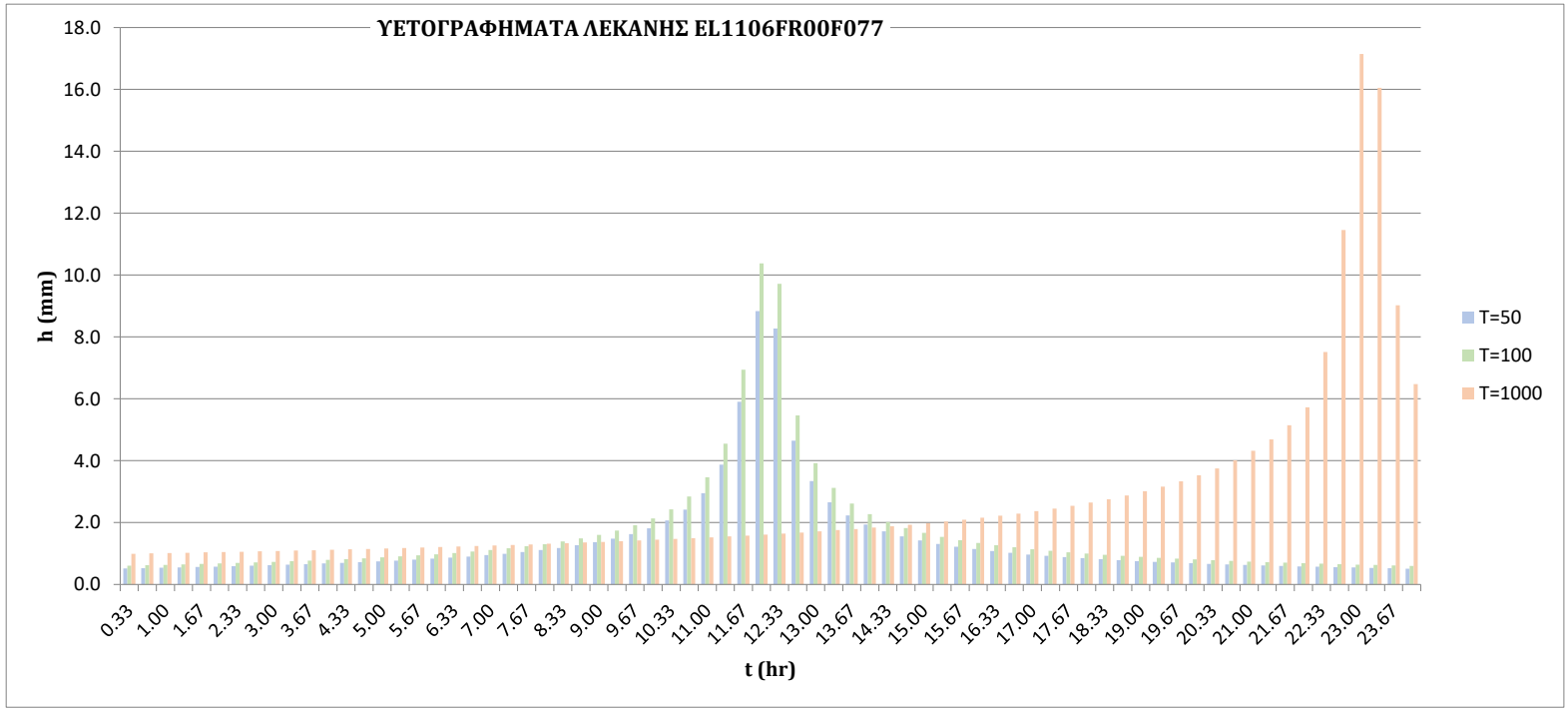

ΚΩΔΙΚΟΣ ΛΕΚΑΝΗΣ	λ	β	n	α	ξ	ΔΙΑΡΚΕΙΑ ΒΡΟΧΟΠΤΩΣΗΣ t (hr)	Έκταση Λεκάνης (km^2)	Έκταση Λεκάνης Αναφοράς Φ(km^2)	Μέση Επιφανειακή Βροχόπτωση (mm)		
									T50	T100	T1000
EL1106FR00F075	49.28	0.02	0.70	0.18	0.18	24.00	8.70	2409.22	104.31	122.58	202.60

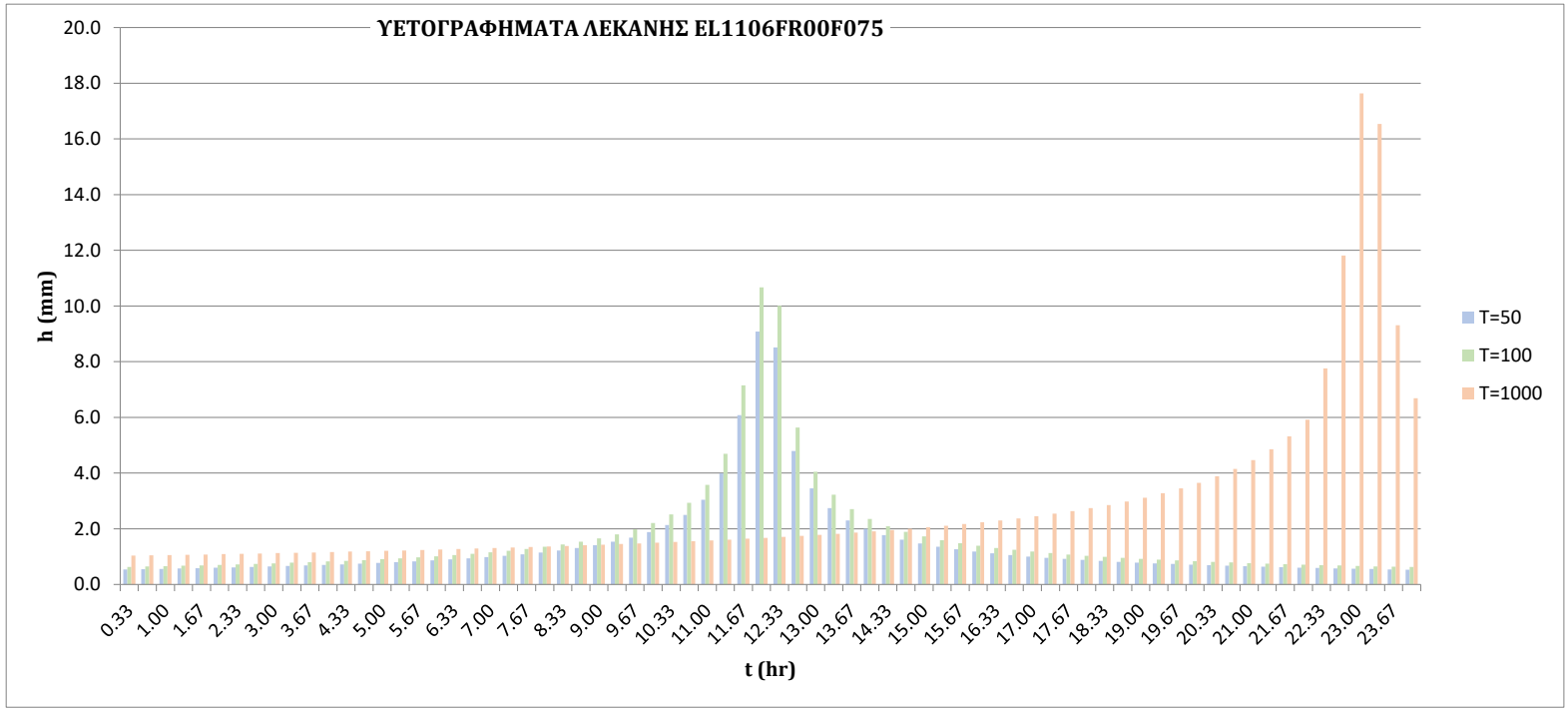

ΚΩΔΙΚΟΣ ΛΕΚΑΝΗΣ	λ	β	n	α	ξ	ΔΙΑΡΚΕΙΑ ΒΡΟΧΟΠΤΩΣΗΣ t (hr)	Έκταση Λεκάνης (km^2)	Έκταση Λεκάνης Αναφοράς Φ(km^2)	Μέση Επιφανειακή Βροχόπτωση (mm)		
									T50	T100	T1000
EL1106FR00F073	41.47	0.02	0.69	0.18	0.18	24.00	79.69	2484.25	89.49	105.15	173.69

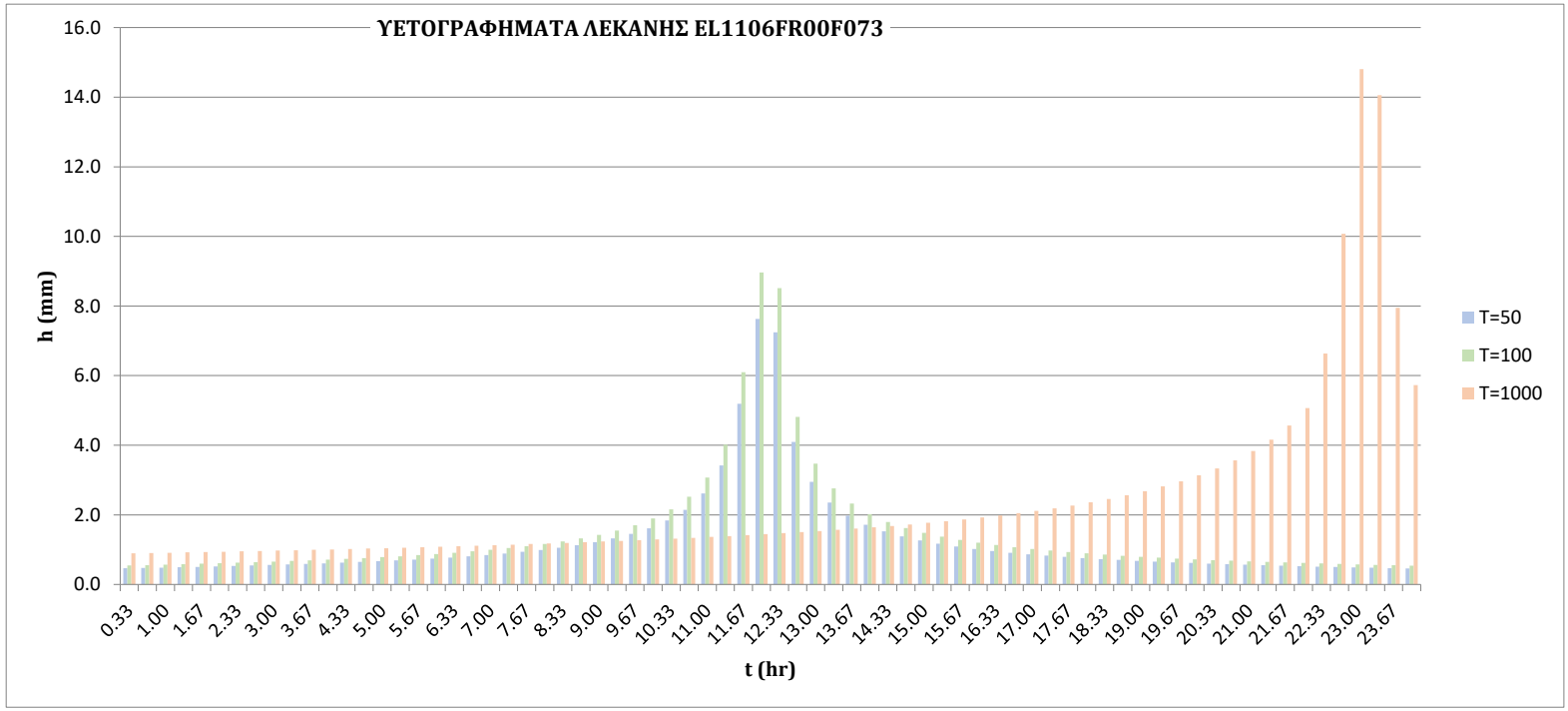

ΚΩΔΙΚΟΣ ΛΕΚΑΝΗΣ	λ	β	n	α	ξ	ΔΙΑΡΚΕΙΑ ΒΡΟΧΟΠΤΩΣΗΣ t (hr)	Έκταση Λεκάνης (km^2)	Έκταση Λεκάνης Αναφοράς Φ(km^2)	Μέση Επιφανειακή Βροχόπτωση (mm)		
									T50	T100	T1000
EL1106FR00F071	36.51	0.02	0.69	0.18	0.18	24.00	4.04	976.25	84.94	99.78	164.75

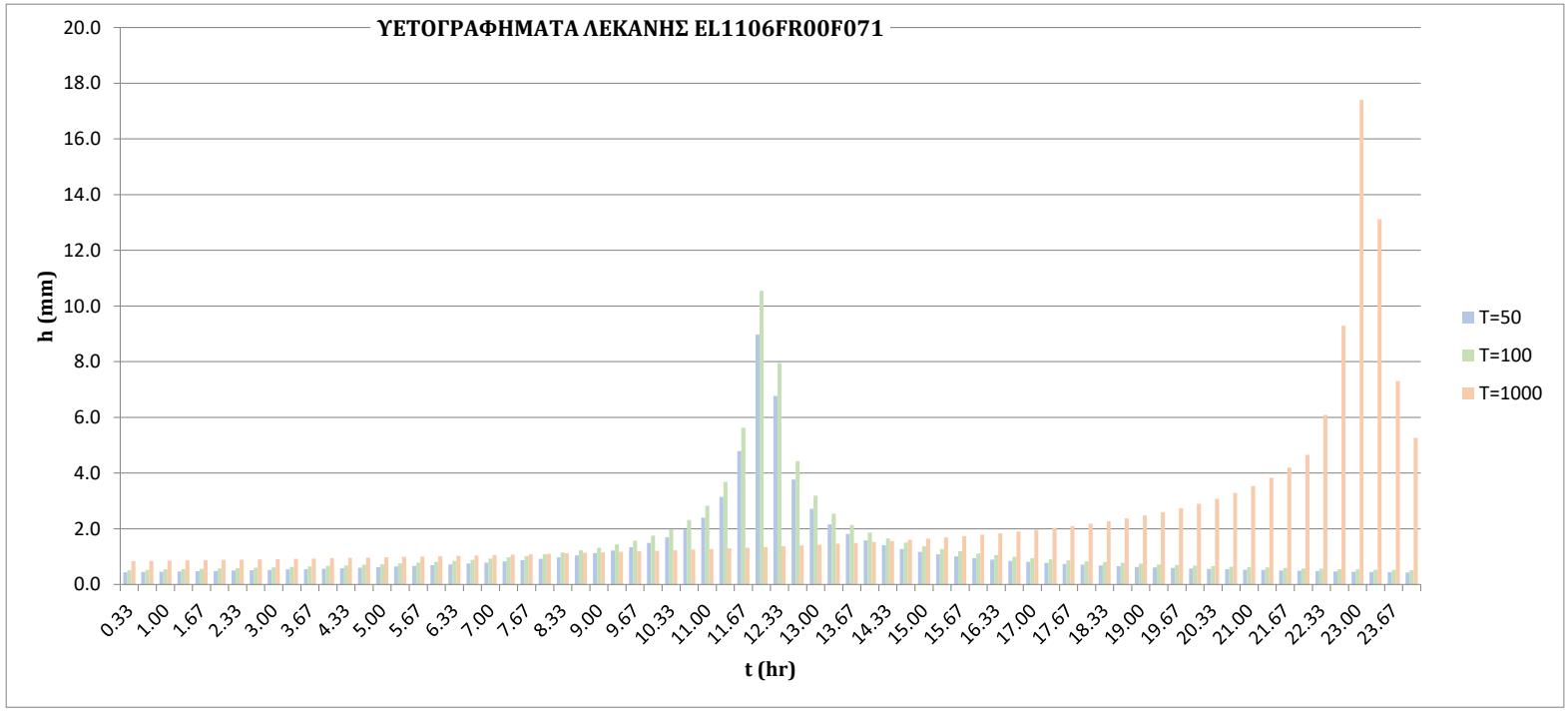

ΚΩΔΙΚΟΣ ΛΕΚΑΝΗΣ	λ	β	n	α	ξ	ΔΙΑΡΚΕΙΑ ΒΡΟΧΟΠΤΩΣΗΣ t (hr)	Έκταση Λεκάνης (km^2)	Έκταση Λεκάνης Αναφοράς Φ(km^2)	Μέση Επιφανειακή Βροχόπτωση (mm)		
									T50	T100	T1000
EL1106FR00F069	49.20	0.02	0.70	0.18	0.18	24.00	9.04	2409.22	104.24	122.50	202.45

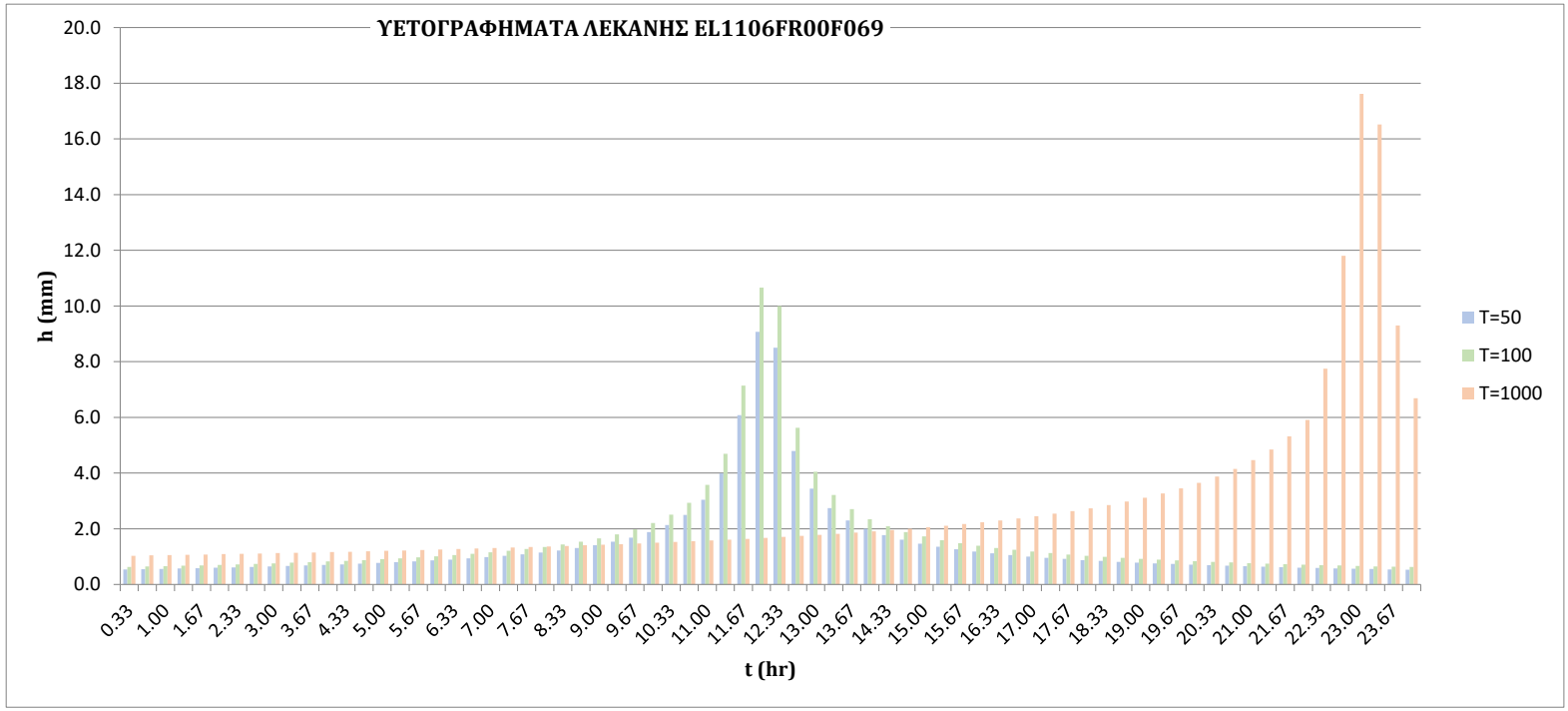

ΚΩΔΙΚΟΣ ΛΕΚΑΝΗΣ	λ	β	n	α	ξ	ΔΙΑΡΚΕΙΑ ΒΡΟΧΟΠΤΩΣΗΣ t (hr)	Έκταση Λεκάνης (km^2)	Έκταση Λεκάνης Αναφοράς Φ(km^2)	Μέση Επιφανειακή Βροχόπτωση (mm)		
									T50	T100	T1000
EL1106FR00F067	36.20	0.02	0.69	0.18	0.18	24.00	11.45	976.25	84.41	99.16	163.73

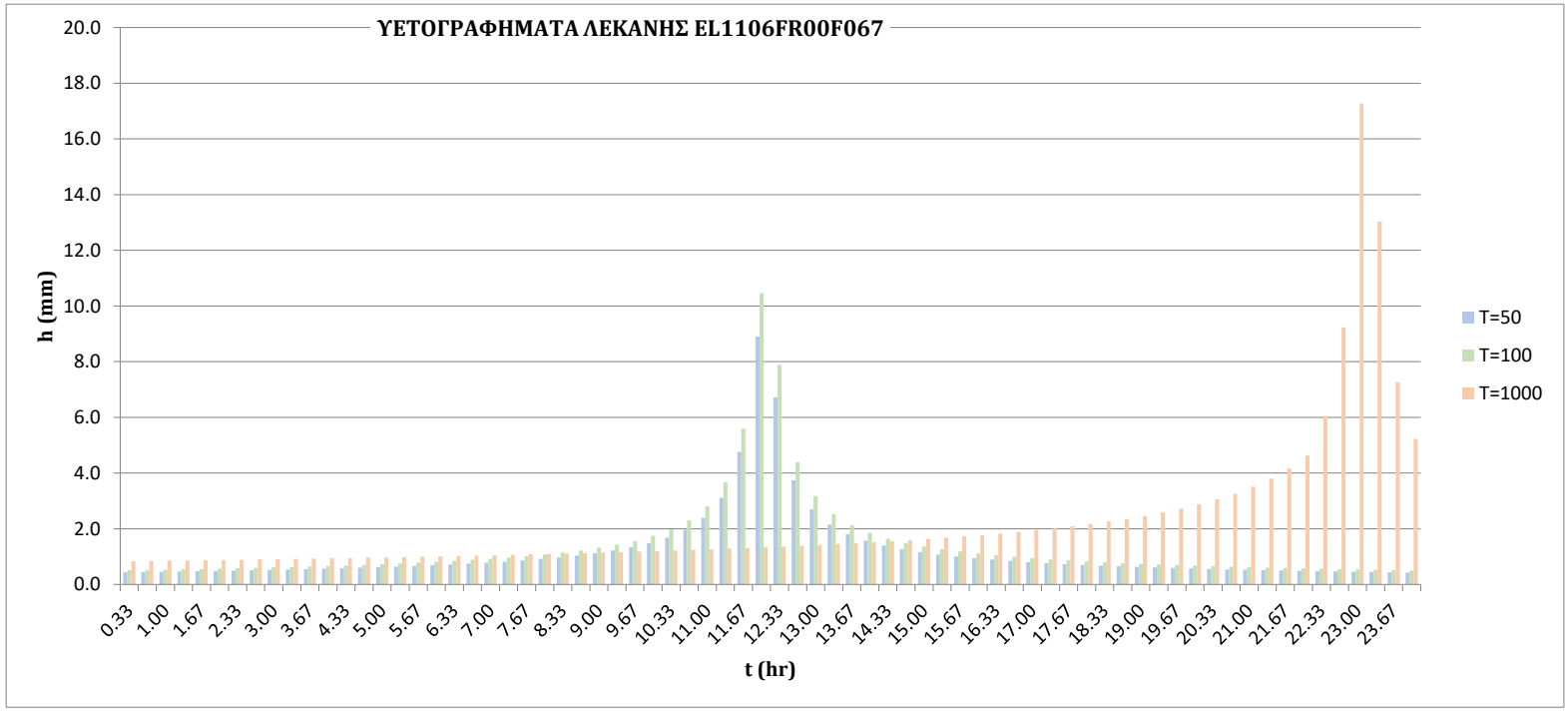

ΚΩΔΙΚΟΣ ΛΕΚΑΝΗΣ	λ	β	n	α	ξ	ΔΙΑΡΚΕΙΑ ΒΡΟΧΟΠΤΩΣΗΣ t (hr)	Έκταση Λεκάνης (km^2)	Έκταση Λεκάνης Αναφοράς Φ(km^2)	Μέση Επιφανειακή Βροχόπτωση (mm)		
									T50	T100	T1000
EL1106FR00F065	46.65	0.02	0.70	0.18	0.18	24.00	25.79	2409.22	98.92	116.21	191.88

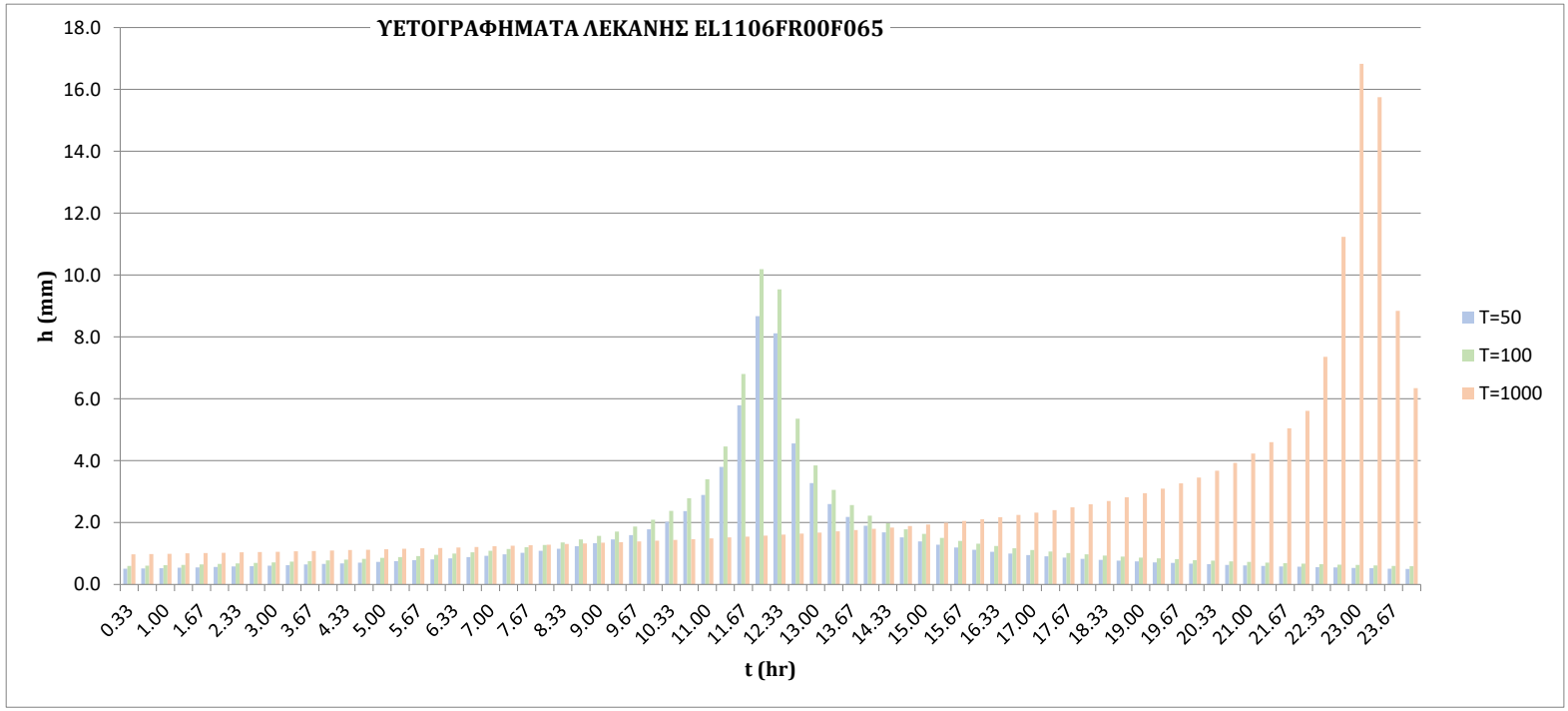

ΚΩΔΙΚΟΣ ΛΕΚΑΝΗΣ	λ	β	n	α	ξ	ΔΙΑΡΚΕΙΑ ΒΡΟΧΟΠΤΩΣΗΣ t (hr)	Έκταση Λεκάνης (km^2)	Έκταση Λεκάνης Αναφοράς Φ(km^2)	Μέση Επιφανειακή Βροχόπτωση (mm)		
									T50	T100	T1000
EL1106FR00F063	46.83	0.02	0.70	0.18	0.18	24.00	9.83	2409.22	99.67	117.07	193.25

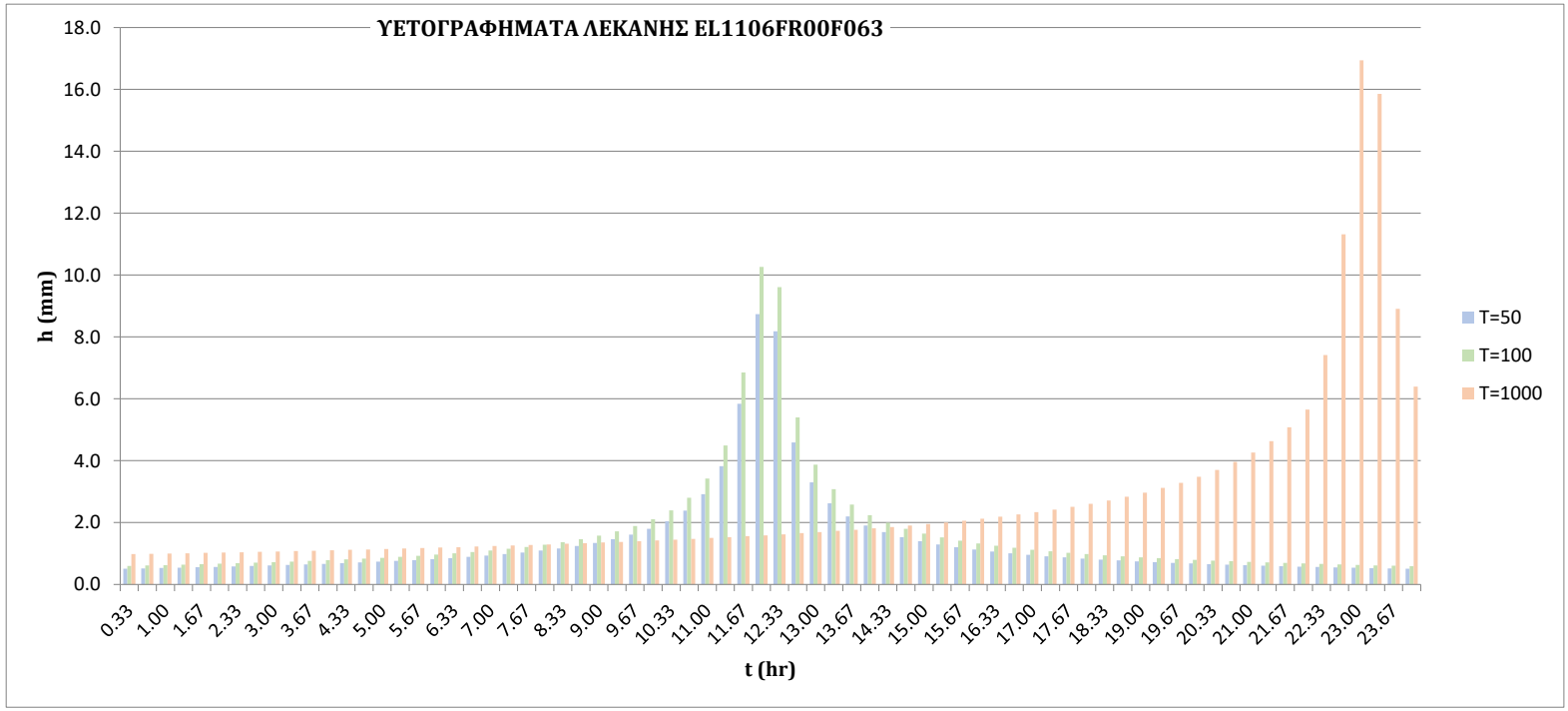

ΚΩΔΙΚΟΣ ΛΕΚΑΝΗΣ	λ	β	n	α	ξ	ΔΙΑΡΚΕΙΑ ΒΡΟΧΟΠΤΩΣΗΣ t (hr)	Έκταση Λεκάνης (km^2)	Έκταση Λεκάνης Αναφοράς Φ(km^2)	Μέση Επιφανειακή Βροχόπτωση (mm)		
									T50	T100	T1000
EL1106FR00F061	45.30	0.02	0.70	0.18	0.18	24.00	29.20	2484.25	96.91	113.89	188.21

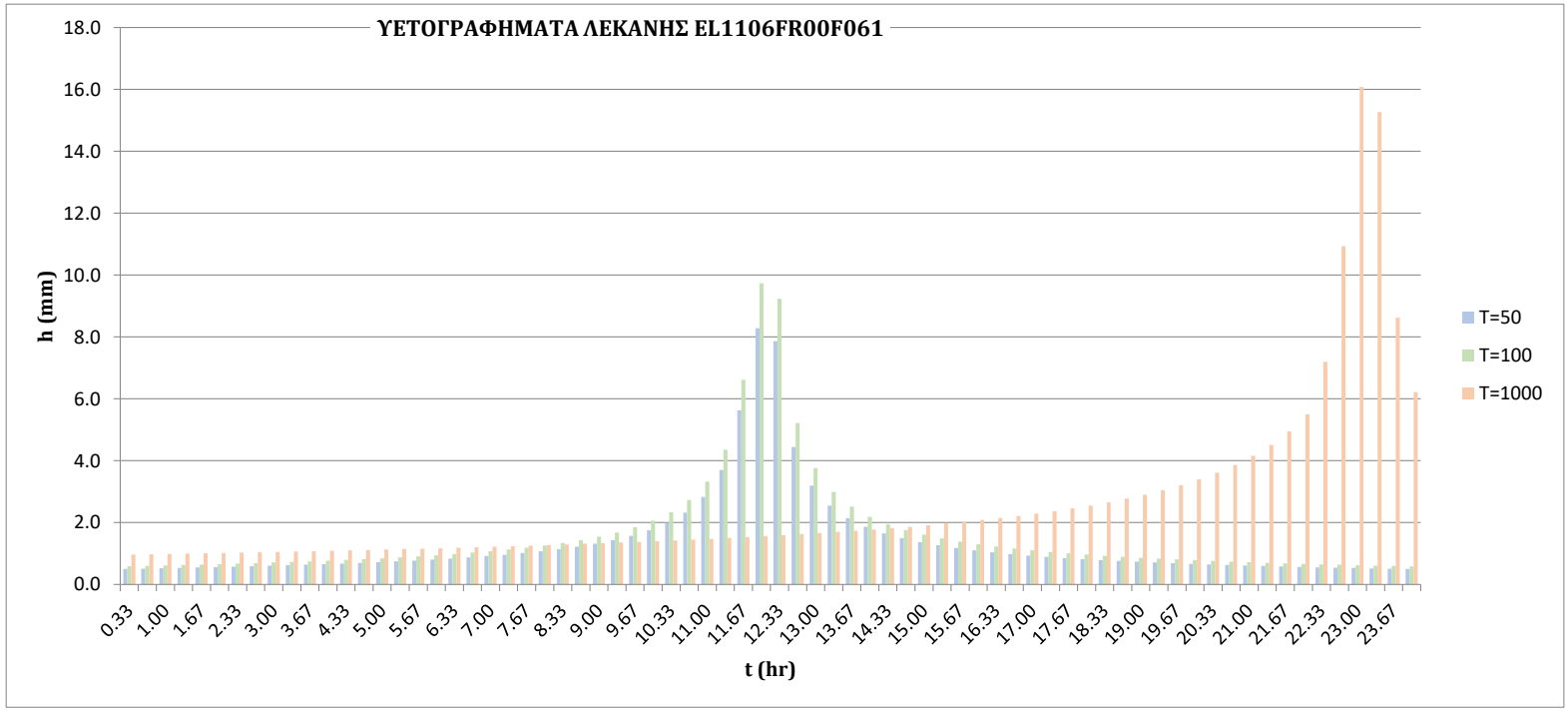

ΚΩΔΙΚΟΣ ΛΕΚΑΝΗΣ	λ	β	n	α	ξ	ΔΙΑΡΚΕΙΑ ΒΡΟΧΟΠΤΩΣΗΣ t (hr)	Έκταση Λεκάνης (km^2)	Έκταση Λεκάνης Αναφοράς Φ(km^2)	Μέση Επιφανειακή Βροχόπτωση (mm)		
									T50	T100	T1000
EL1106FR00F059	48.28	0.02	0.70	0.18	0.18	24.00	14.45	2409.22	102.49	120.44	198.99

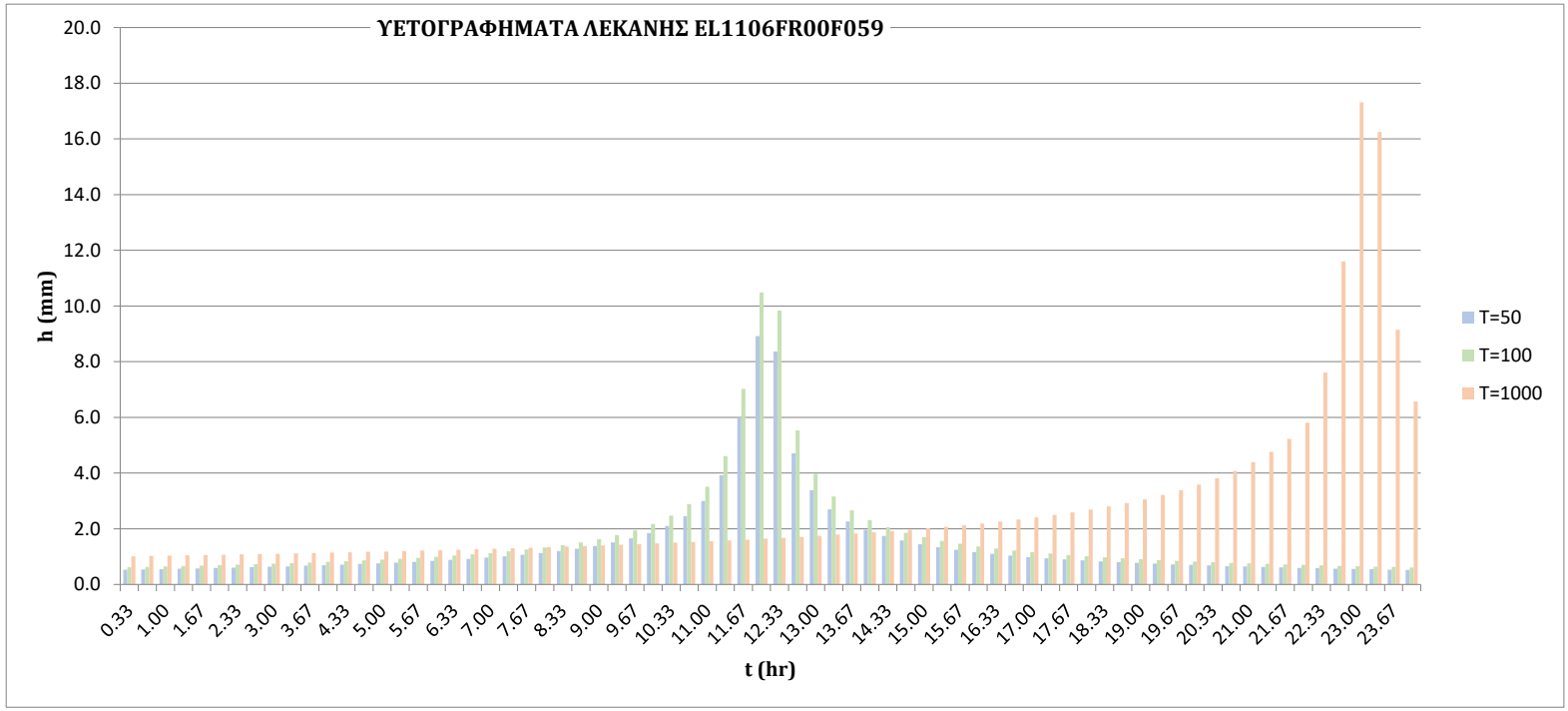

ΚΩΔΙΚΟΣ ΛΕΚΑΝΗΣ	λ	β	n	α	ξ	ΔΙΑΡΚΕΙΑ ΒΡΟΧΟΠΤΩΣΗΣ t (hr)	Έκταση Λεκάνης (km^2)	Έκταση Λεκάνης Αναφοράς Φ(km^2)	Μέση Επιφανειακή Βροχόπτωση (mm)		
									T50	T100	T1000
EL1106FR00F057	45.35	0.02	0.70	0.18	0.18	48.00	11.99	5104.90	119.50	140.41	231.94

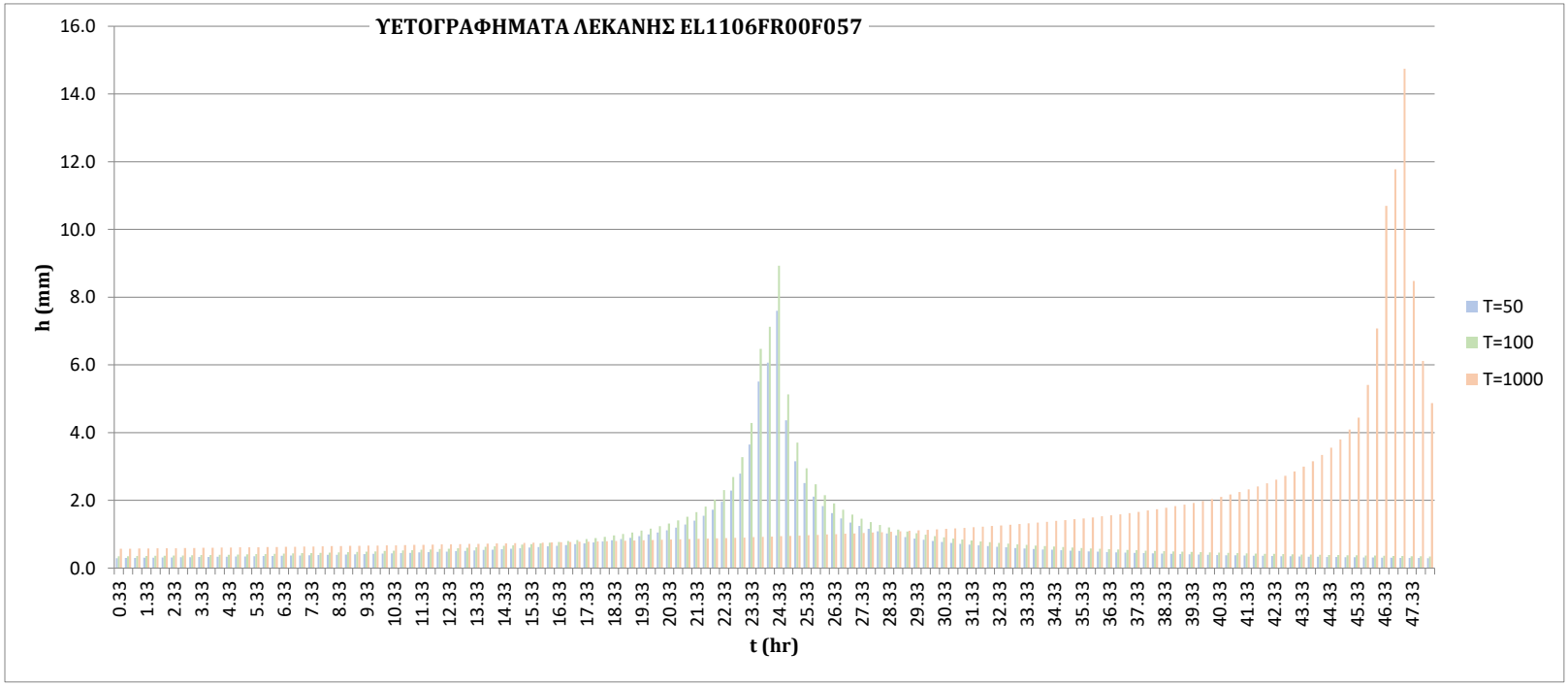

ΚΩΔΙΚΟΣ ΛΕΚΑΝΗΣ	λ	β	n	α	ξ	ΔΙΑΡΚΕΙΑ ΒΡΟΧΟΠΤΩΣΗΣ t (hr)	Έκταση Λεκάνης (km^2)	Έκταση Λεκάνης Αναφοράς Φ(km^2)	Μέση Επιφανειακή Βροχόπτωση (mm)		
									T50	T100	T1000
EL1106FR00F055	37.65	0.02	0.69	0.18	0.18	24.00	16.49	976.25	87.21	102.47	169.26

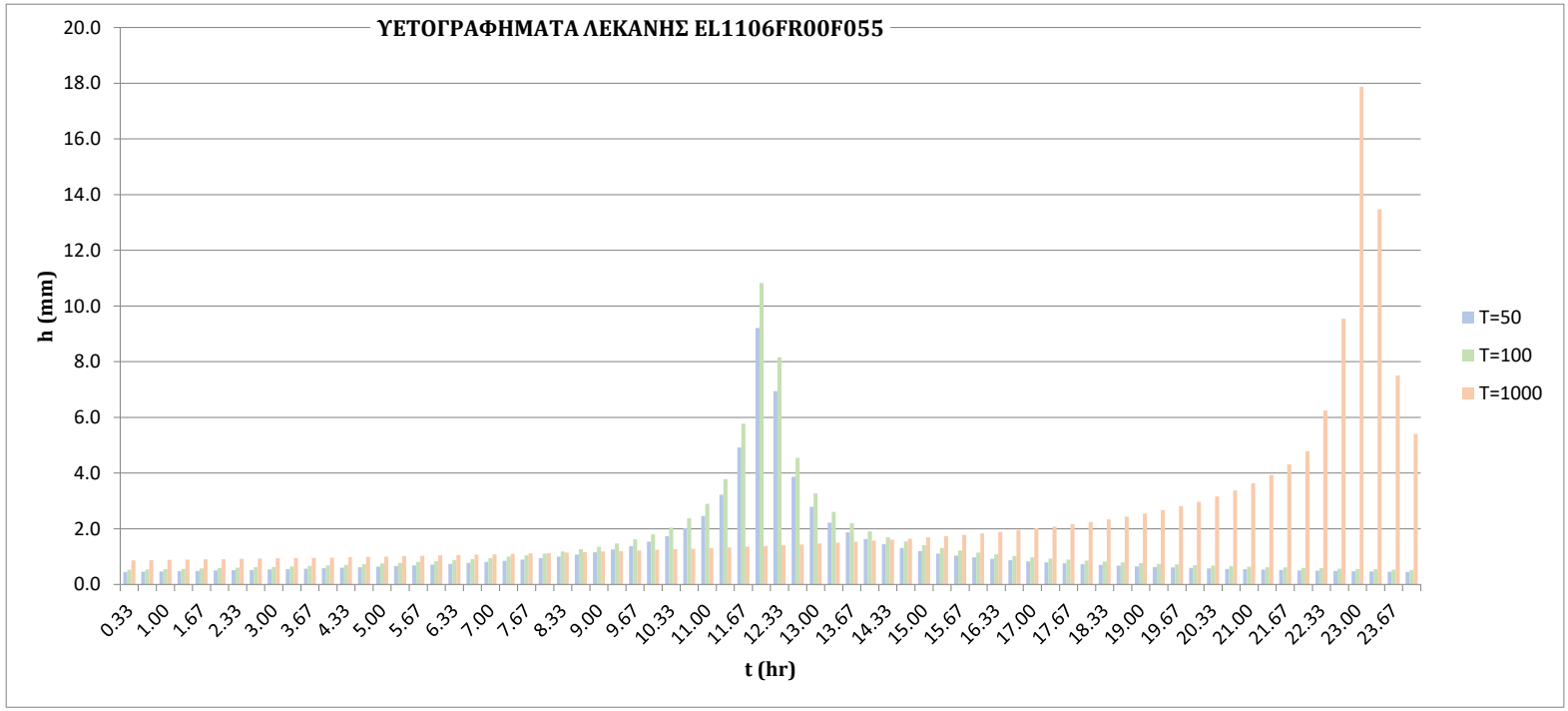

ΚΩΔΙΚΟΣ ΛΕΚΑΝΗΣ	λ	β	n	α	ξ	ΔΙΑΡΚΕΙΑ ΒΡΟΧΟΠΤΩΣΗΣ t (hr)	Έκταση Λεκάνης (km^2)	Έκταση Λεκάνης Αναφοράς Φ(km^2)	Μέση Επιφανειακή Βροχόπτωση (mm)		
									T50	T100	T1000
EL1106FR00F053	37.90	0.02	0.69	0.18	0.18	24.00	7.96	976.25	85.53	100.50	166.05

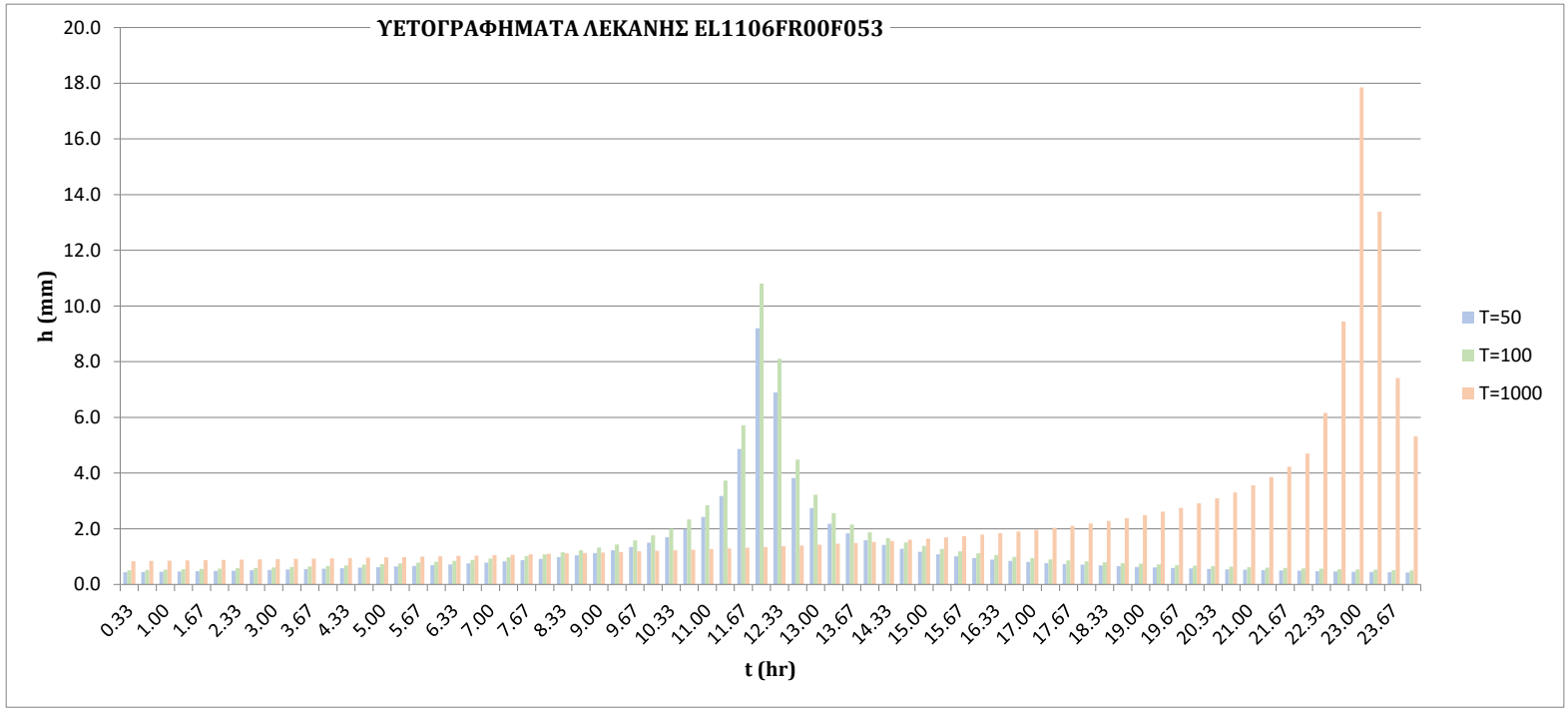

ΚΩΔΙΚΟΣ ΛΕΚΑΝΗΣ	λ	β	n	α	ξ	ΔΙΑΡΚΕΙΑ ΒΡΟΧΟΠΤΩΣΗΣ t (hr)	Έκταση Λεκάνης (km^2)	Έκταση Λεκάνης Αναφοράς Φ(km^2)	Μέση Επιφανειακή Βροχόπτωση (mm)		
									T50	T100	T1000
EL1106FR00F051	59.67	0.02	0.71	0.18	0.18	12.00	17.89	44.41	103.07	121.29	201.10

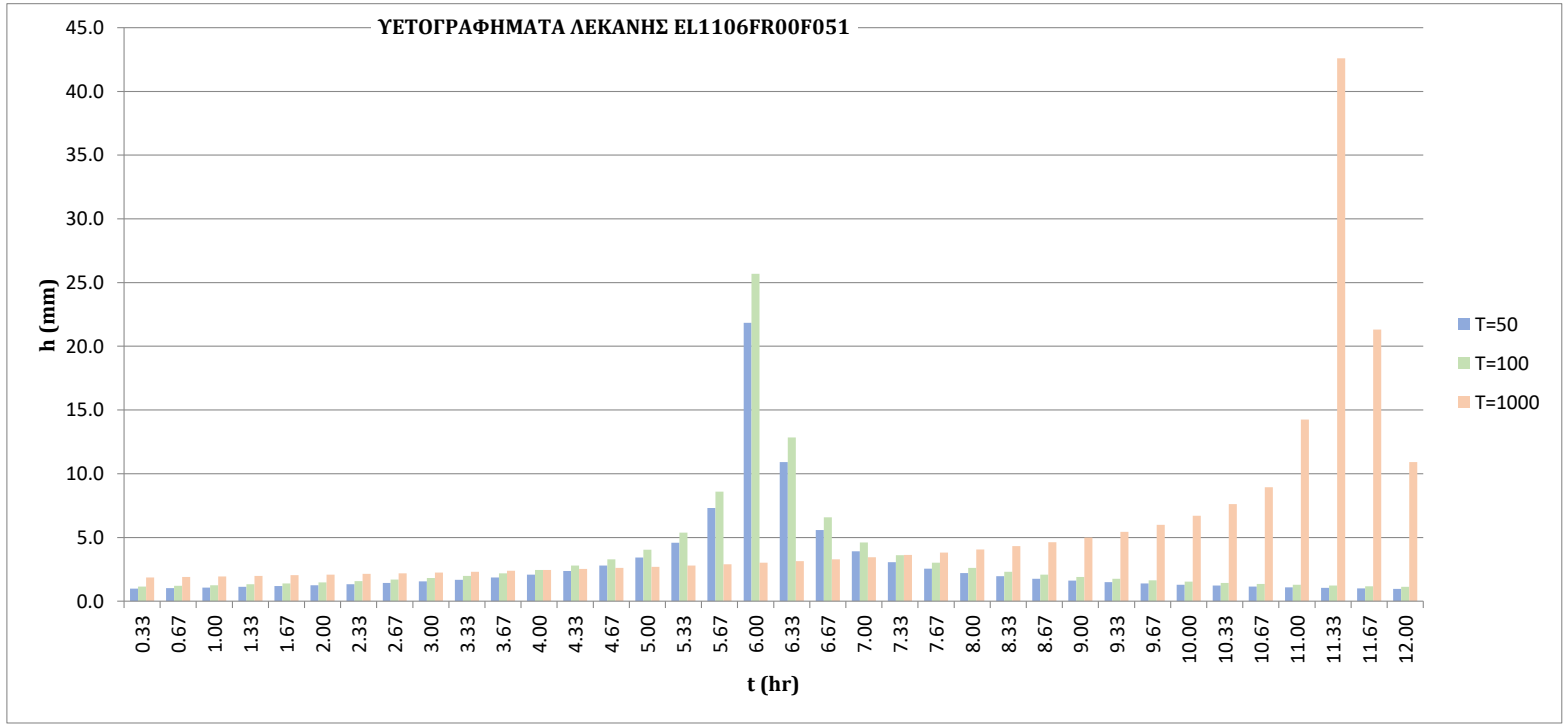

ΚΩΔΙΚΟΣ ΛΕΚΑΝΗΣ	λ	β	n	α	ξ	ΔΙΑΡΚΕΙΑ ΒΡΟΧΟΠΤΩΣΗΣ t (hr)	Έκταση Λεκάνης (km^2)	Έκταση Λεκάνης Αναφοράς Φ(km^2)	Μέση Επιφανειακή Βροχόπτωση (mm)		
									T50	T100	T1000
EL1106FR00F049	38.94	0.02	0.69	0.18	0.18	24.00	3.97	976.25	87.81	103.19	170.53

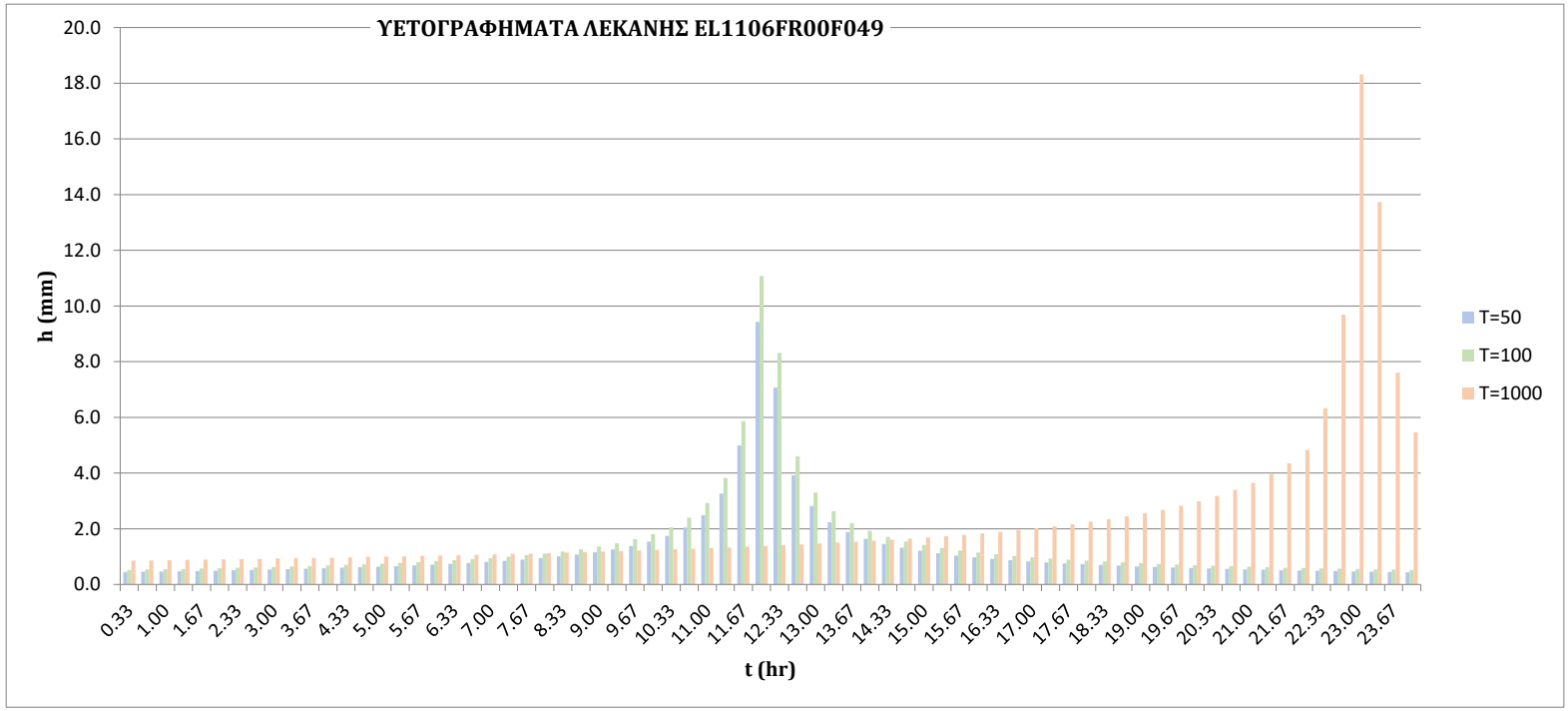

ΚΩΔΙΚΟΣ ΛΕΚΑΝΗΣ	λ	β	n	α	ξ	ΔΙΑΡΚΕΙΑ ΒΡΟΧΟΠΤΩΣΗΣ t (hr)	Έκταση Λεκάνης (km^2)	Έκταση Λεκάνης Αναφοράς Φ(km^2)	Μέση Επιφανειακή Βροχόπτωση (mm)		
									T50	T100	T1000
EL1106FR00F047	38.70	0.02	0.69	0.18	0.18	24.00	13.67	976.25	88.89	104.46	172.61

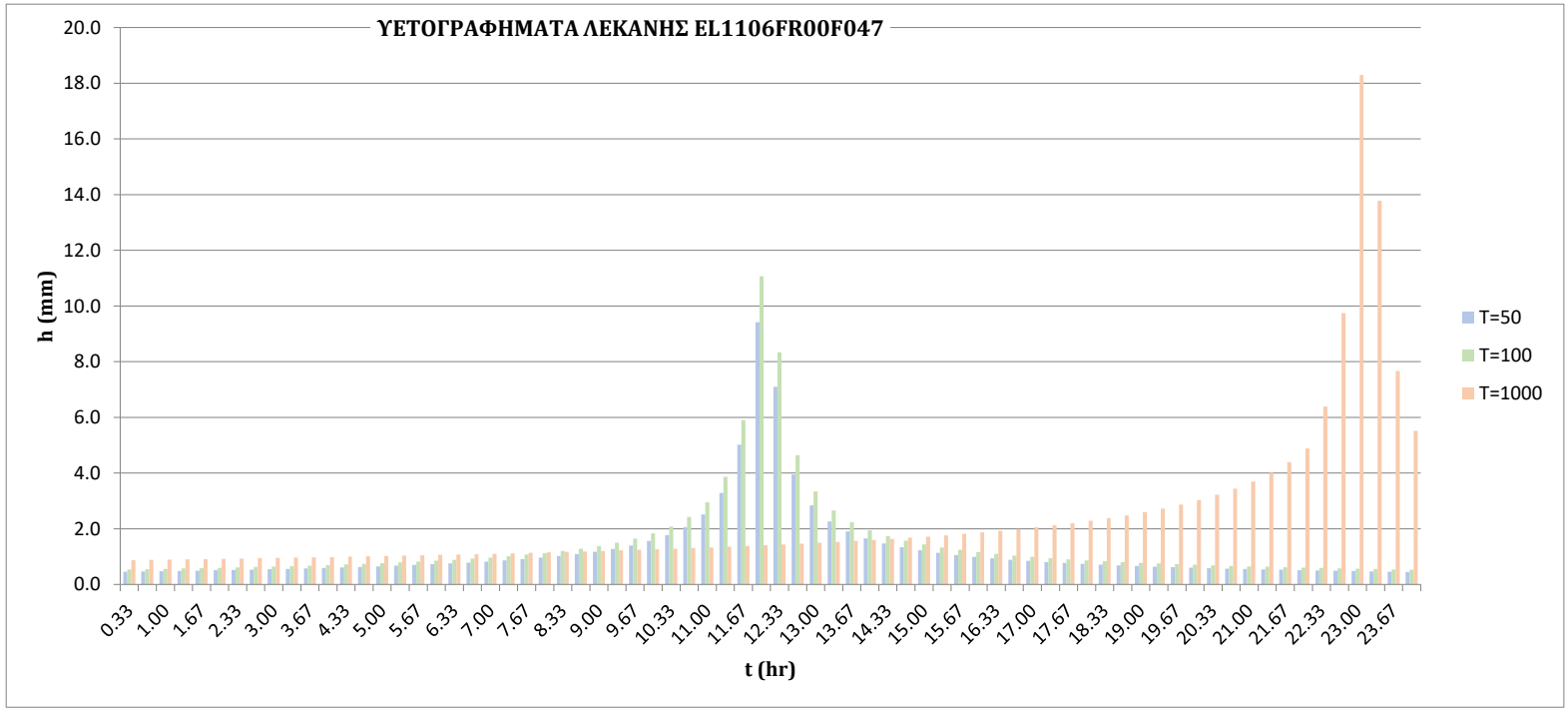

ΚΩΔΙΚΟΣ ΛΕΚΑΝΗΣ	λ	β	n	α	ξ	ΔΙΑΡΚΕΙΑ ΒΡΟΧΟΠΤΩΣΗΣ t (hr)	Έκταση Λεκάνης (km^2)	Έκταση Λεκάνης Αναφοράς Φ(km^2)	Μέση Επιφανειακή Βροχόπτωση (mm)		
									T50	T100	T1000
EL1106FR00F045	48.26	0.02	0.70	0.18	0.18	24.00	24.17	5104.90	100.03	117.54	194.19

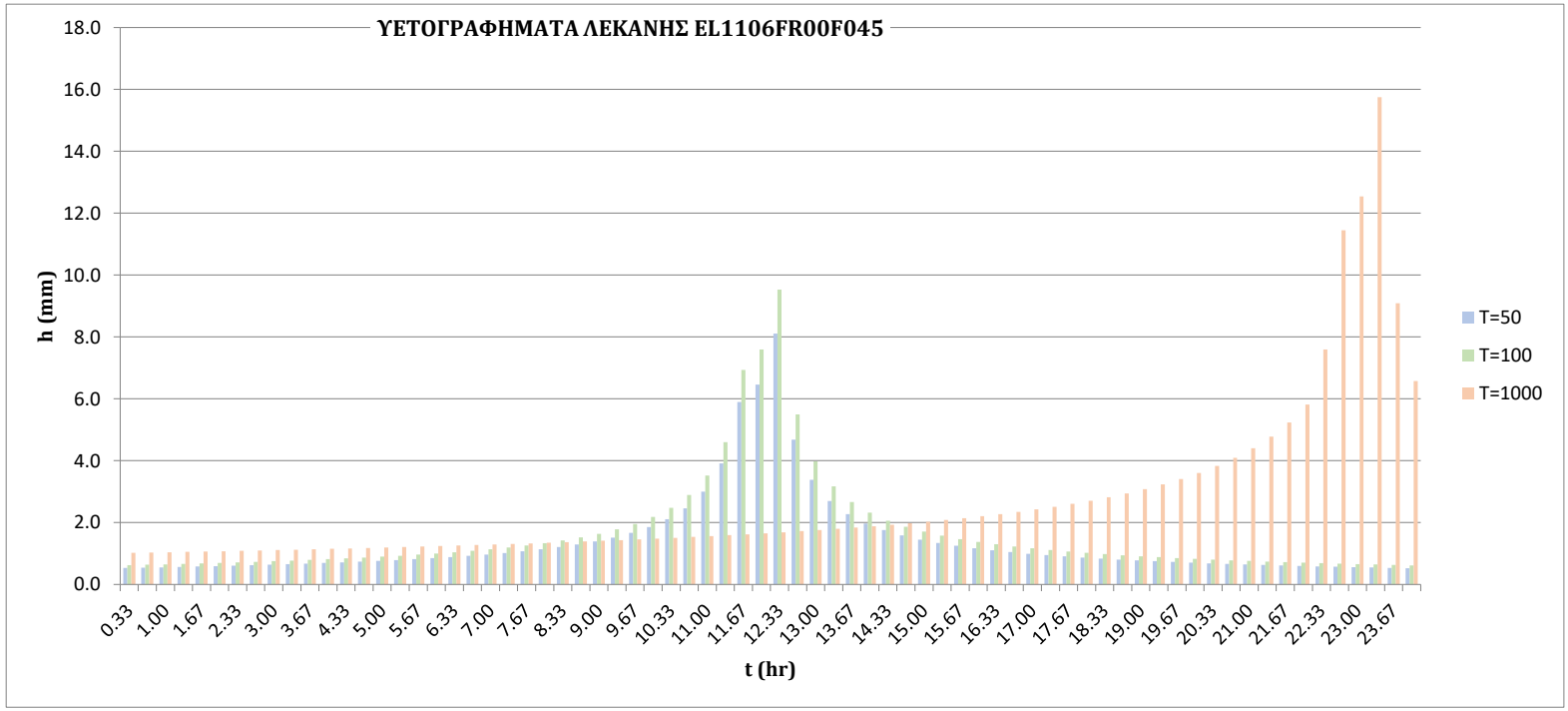

ΚΩΔΙΚΟΣ ΛΕΚΑΝΗΣ	λ	β	n	α	ξ	ΔΙΑΡΚΕΙΑ ΒΡΟΧΟΠΤΩΣΗΣ t (hr)	Έκταση Λεκάνης (km^2)	Έκταση Λεκάνης Αναφοράς Φ(km^2)	Μέση Επιφανειακή Βροχόπτωση (mm)		
									T50	T100	T1000
EL1106FR00F043	47.03	0.02	0.70	0.18	0.18	48.00	32.77	5104.90	125.34	147.28	243.33

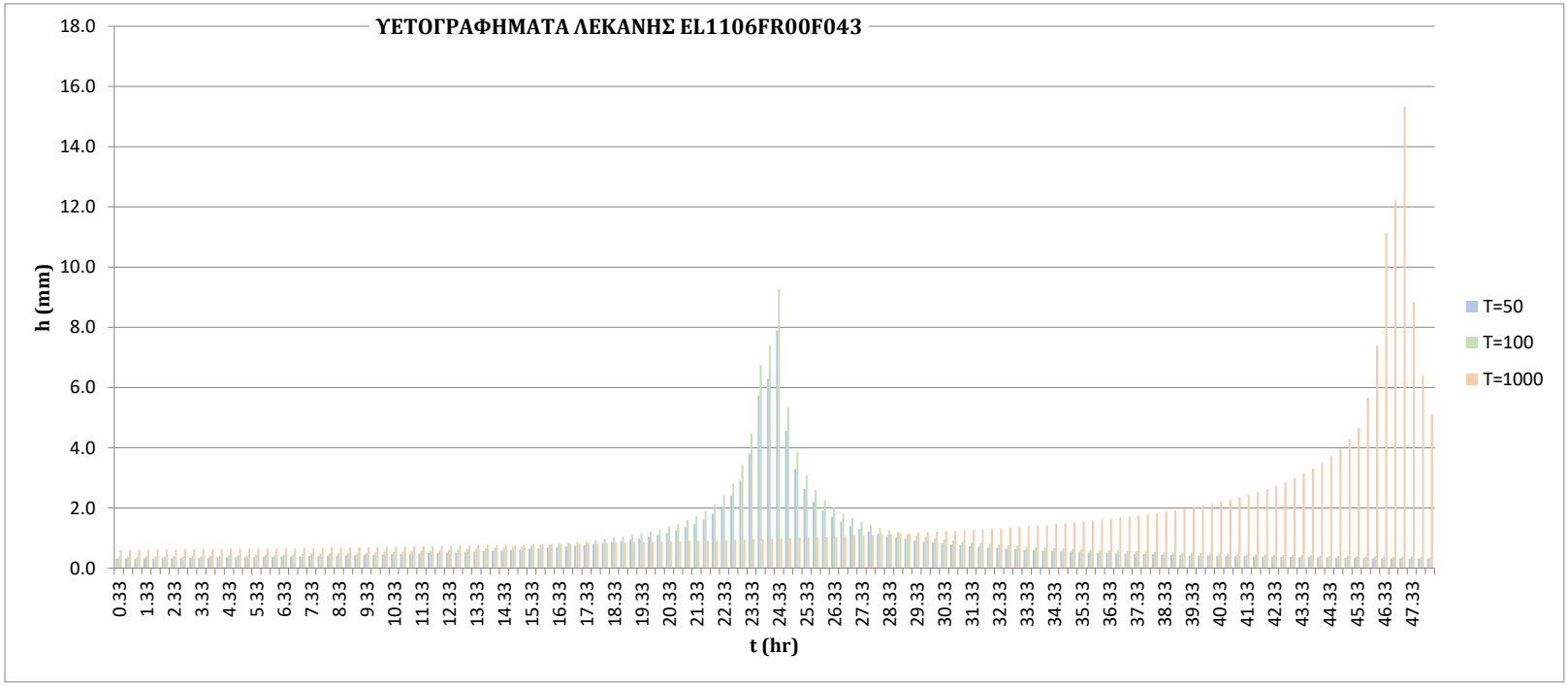

ΚΩΔΙΚΟΣ ΛΕΚΑΝΗΣ	λ	β	n	α	ξ	ΔΙΑΡΚΕΙΑ ΒΡΟΧΟΠΤΩΣΗΣ t (hr)	Έκταση Λεκάνης (km^2)	Έκταση Λεκάνης Αναφοράς Φ(km^2)	Μέση Επιφανειακή Βροχόπτωση (mm)		
									T50	T100	T1000
EL1106FR00F041	39.58	0.02	0.69	0.18	0.18	24.00	86.77	976.25	91.12	107.09	176.99

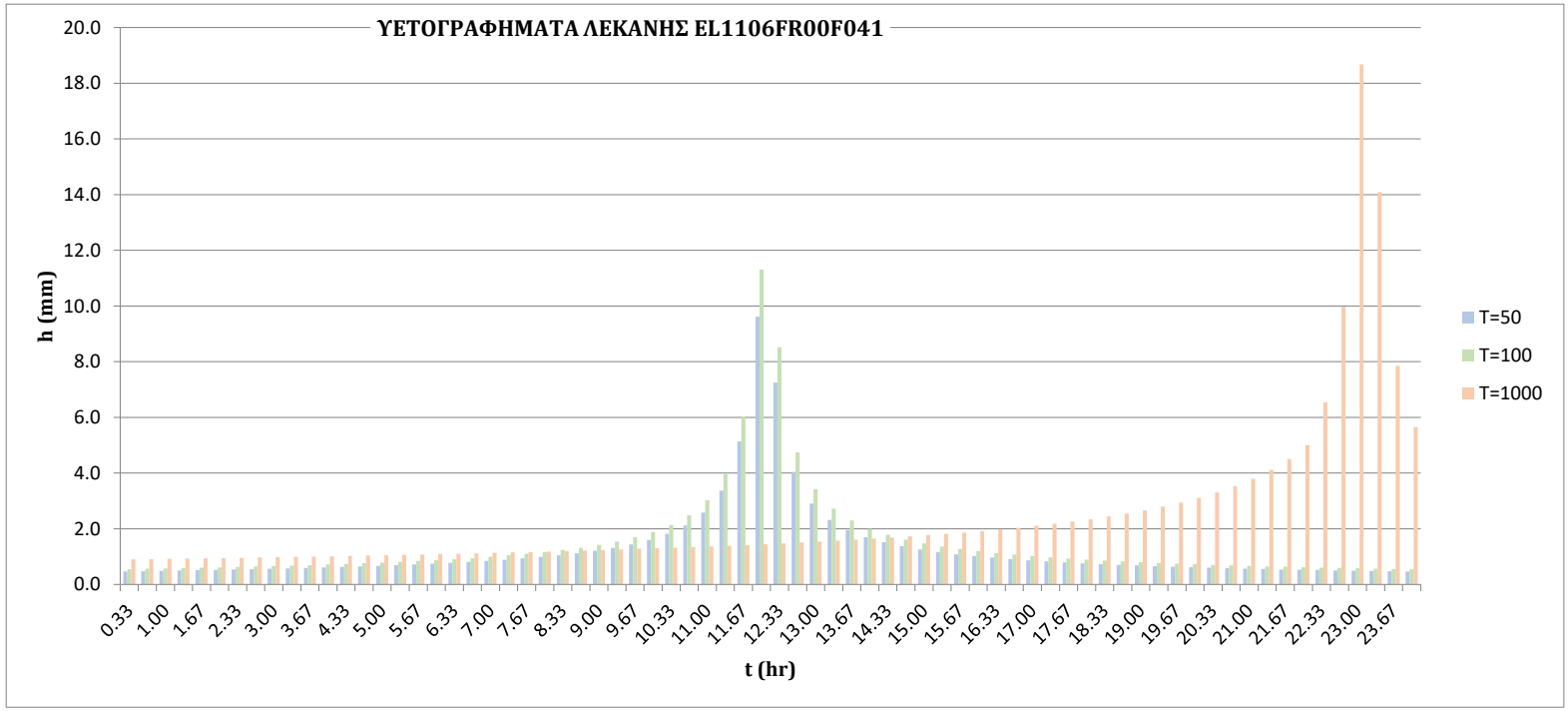

ΚΩΔΙΚΟΣ ΛΕΚΑΝΗΣ	λ	β	n	α	ξ	ΔΙΑΡΚΕΙΑ ΒΡΟΧΟΠΤΩΣΗΣ t (hr)	Έκταση Λεκάνης (km^2)	Έκταση Λεκάνης Αναφοράς Φ(km^2)	Μέση Επιφανειακή Βροχόπτωση (mm)		
									T50	T100	T1000
EL1106FR00F039	49.53	0.02	0.70	0.18	0.18	24.00	32.87	5104.90	103.22	121.28	200.38

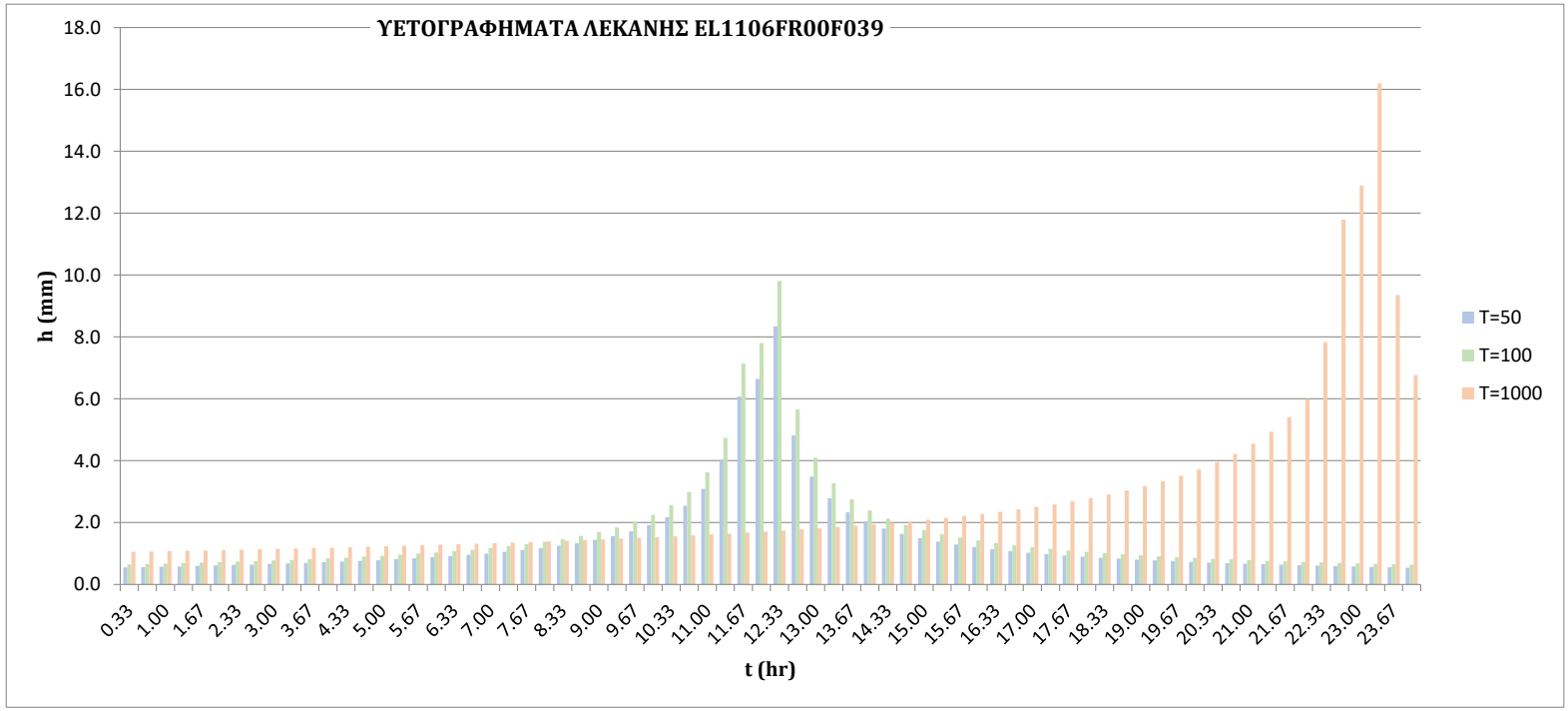

ΚΩΔΙΚΟΣ ΛΕΚΑΝΗΣ	λ	β	n	α	ξ	ΔΙΑΡΚΕΙΑ ΒΡΟΧΟΠΤΩΣΗΣ t (hr)	Έκταση Λεκάνης (km^2)	Έκταση Λεκάνης Αναφοράς Φ(km^2)	Μέση Επιφανειακή Βροχόπτωση (mm)		
									T50	T100	T1000
EL1106FR00F037	40.05	0.02	0.69	0.18	0.18	24.00	12.21	2484.25	88.00	103.44	171.04

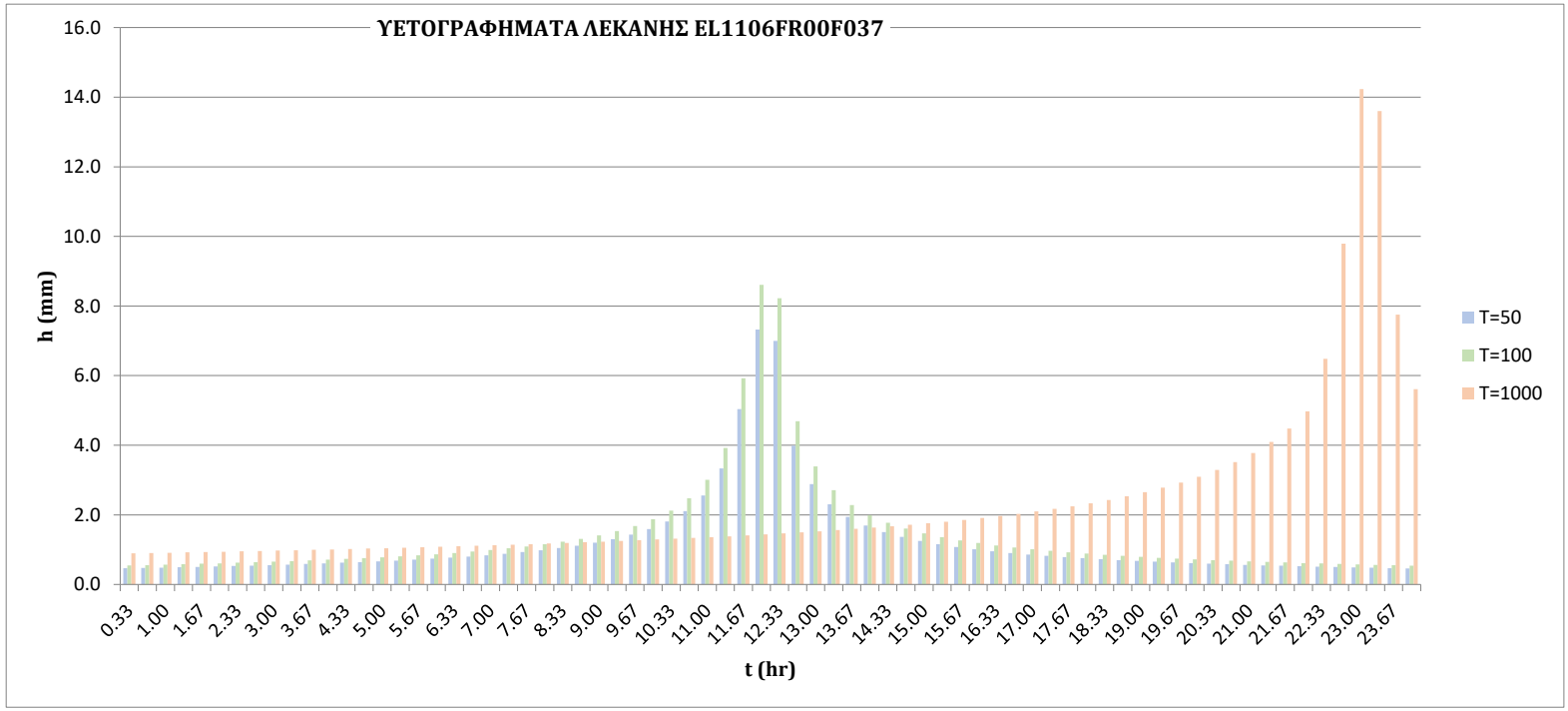

ΚΩΔΙΚΟΣ ΛΕΚΑΝΗΣ	λ	β	n	α	ξ	ΔΙΑΡΚΕΙΑ ΒΡΟΧΟΠΤΩΣΗΣ t (hr)	Έκταση Λεκάνης (km^2)	Έκταση Λεκάνης Αναφοράς Φ(km^2)	Μέση Επιφανειακή Βροχόπτωση (mm)		
									T50	T100	T1000
EL1106FR00F035	46.50	0.02	0.69	0.18	0.18	24.00	24.40	5104.90	97.05	114.06	188.55

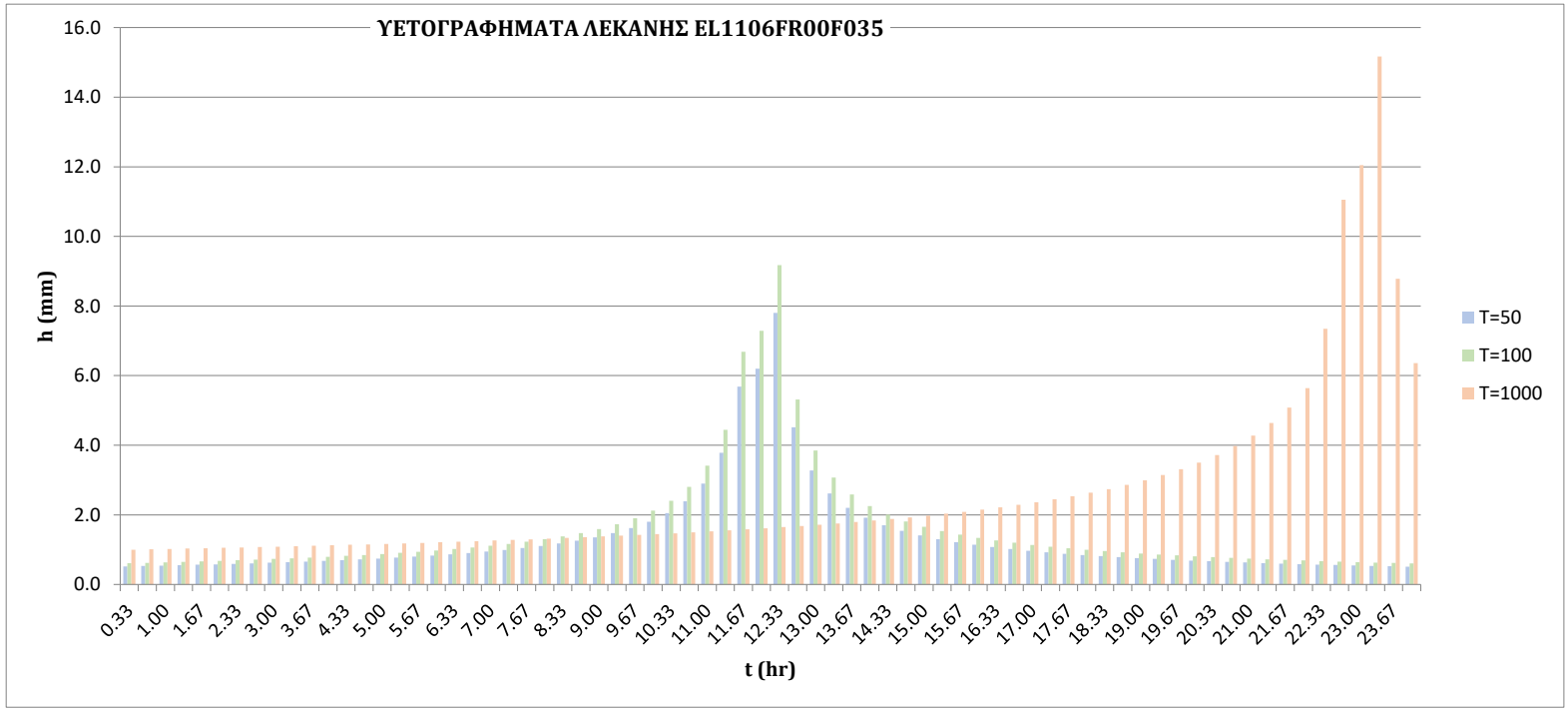

ΚΩΔΙΚΟΣ ΛΕΚΑΝΗΣ	λ	β	n	α	ξ	ΔΙΑΡΚΕΙΑ ΒΡΟΧΟΠΤΩΣΗΣ t (hr)	Έκταση Λεκάνης (km^2)	Έκταση Λεκάνης Αναφοράς Φ(km^2)	Μέση Επιφανειακή Βροχόπτωση (mm)		
									T50	T100	T1000
EL1106FR00F033	45.78	0.02	0.69	0.18	0.18	24.00	13.99	2484.25	99.50	116.96	193.41

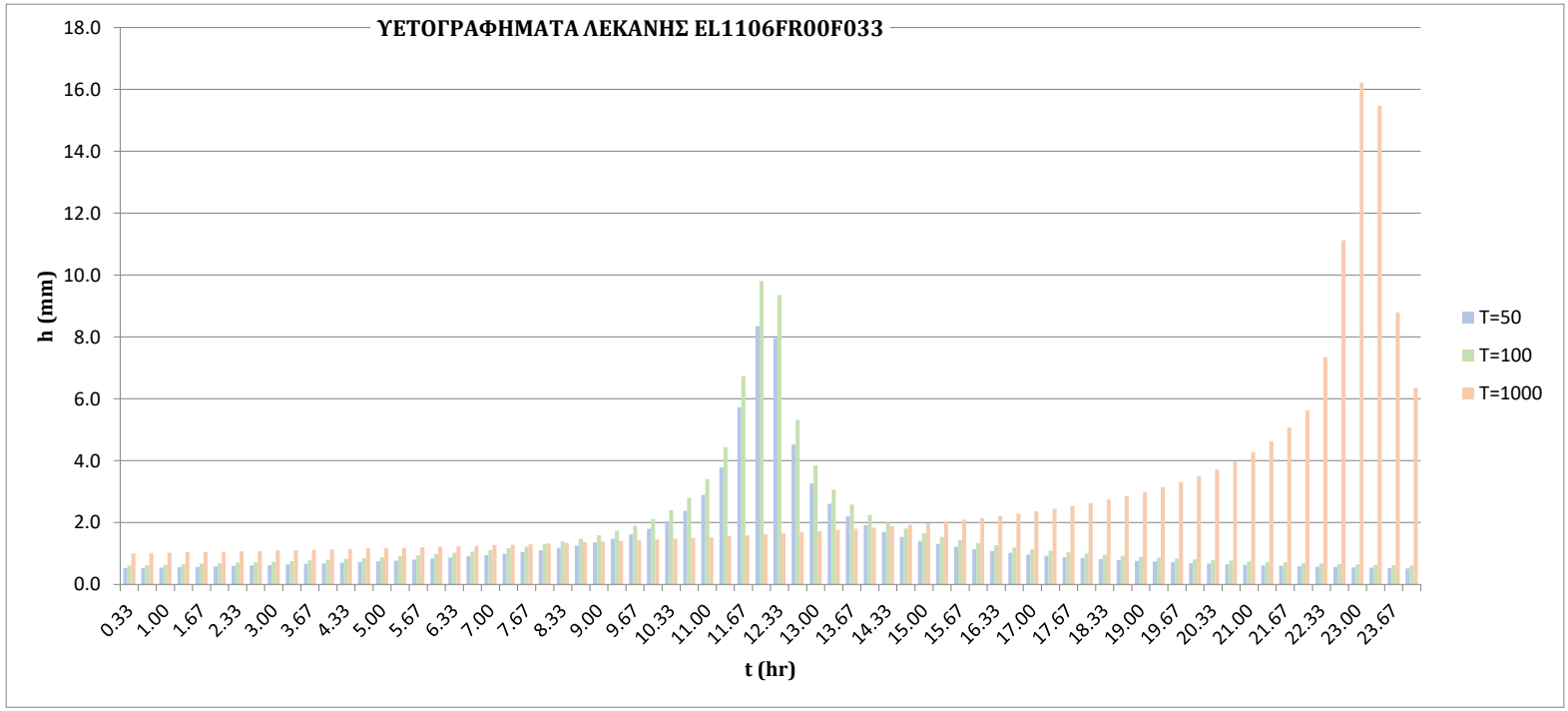

ΚΩΔΙΚΟΣ ΛΕΚΑΝΗΣ	λ	β	n	α	ξ	ΔΙΑΡΚΕΙΑ ΒΡΟΧΟΠΤΩΣΗΣ t (hr)	Έκταση Λεκάνης (km^2)	Έκταση Λεκάνης Αναφοράς Φ(km^2)	Μέση Επιφανειακή Βροχόπτωση (mm)		
									T50	T100	T1000
EL1106FR00F031	40.23	0.02	0.69	0.18	0.18	24.00	4.14	2484.25	88.36	103.83	171.58

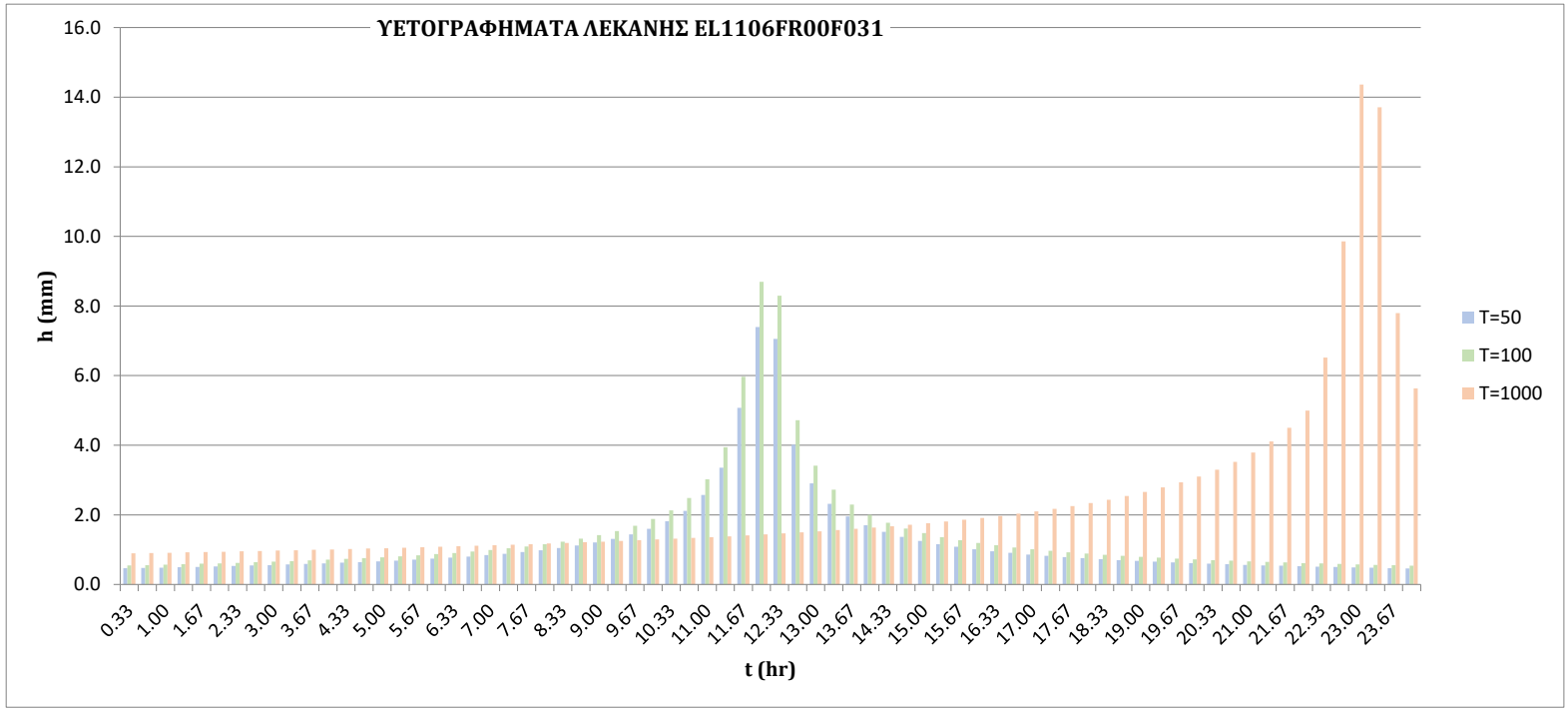

ΚΩΔΙΚΟΣ ΛΕΚΑΝΗΣ	λ	β	n	α	ξ	ΔΙΑΡΚΕΙΑ ΒΡΟΧΟΠΤΩΣΗΣ t (hr)	Έκταση Λεκάνης (km^2)	Έκταση Λεκάνης Αναφοράς Φ(km^2)	Μέση Επιφανειακή Βροχόπτωση (mm)		
									T50	T100	T1000
EL1106FR00F029	48.92	0.02	0.69	0.18	0.18	24.00	17.02	2484.25	105.92	124.53	206.01

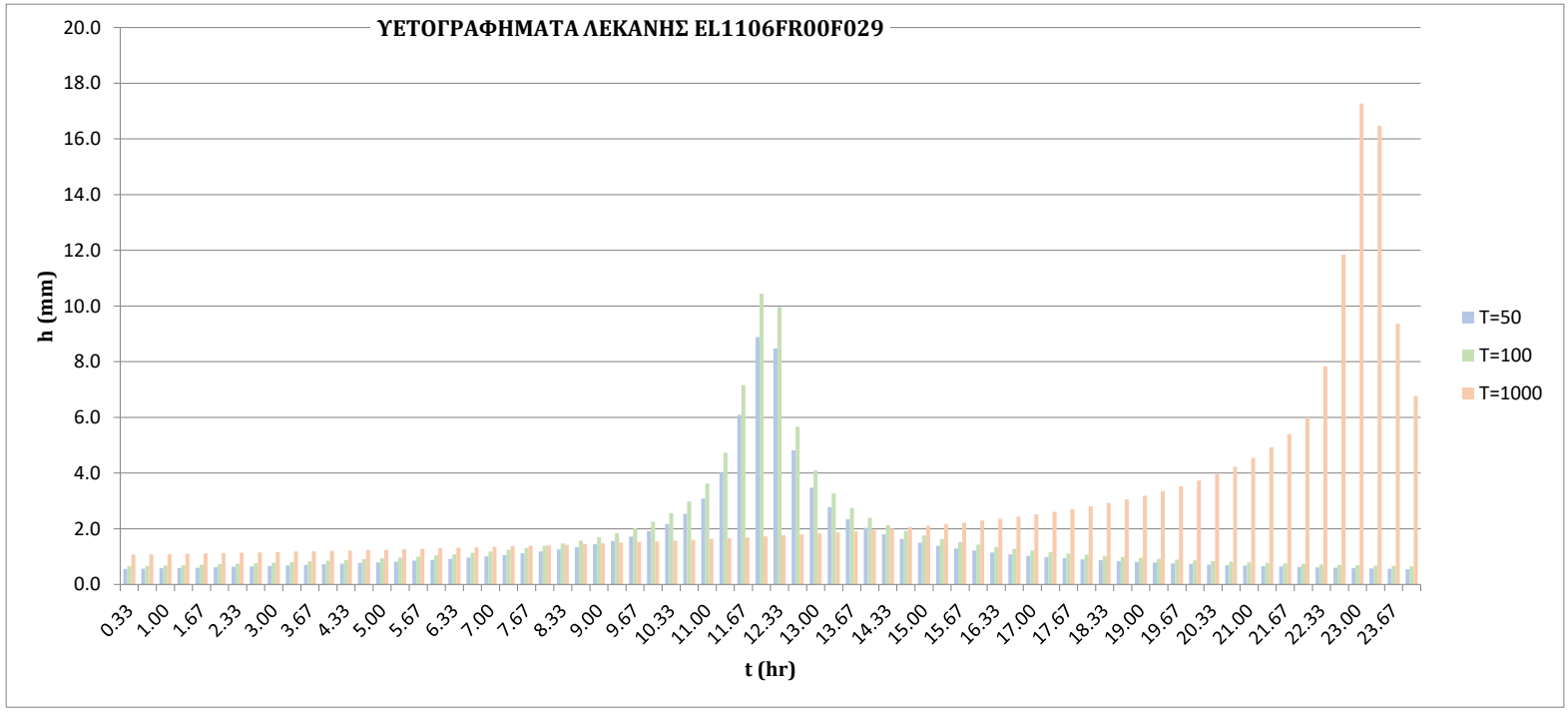

ΚΩΔΙΚΟΣ ΛΕΚΑΝΗΣ	λ	β	n	α	ξ	ΔΙΑΡΚΕΙΑ ΒΡΟΧΟΠΤΩΣΗΣ t (hr)	Έκταση Λεκάνης (km^2)	Έκταση Λεκάνης Αναφοράς Φ(km^2)	Μέση Επιφανειακή Βροχόπτωση (mm)		
									T50	T100	T1000
EL1106FR00F027	41.93	0.02	0.69	0.18	0.18	24.00	2.64	2484.25	91.17	107.14	177.05

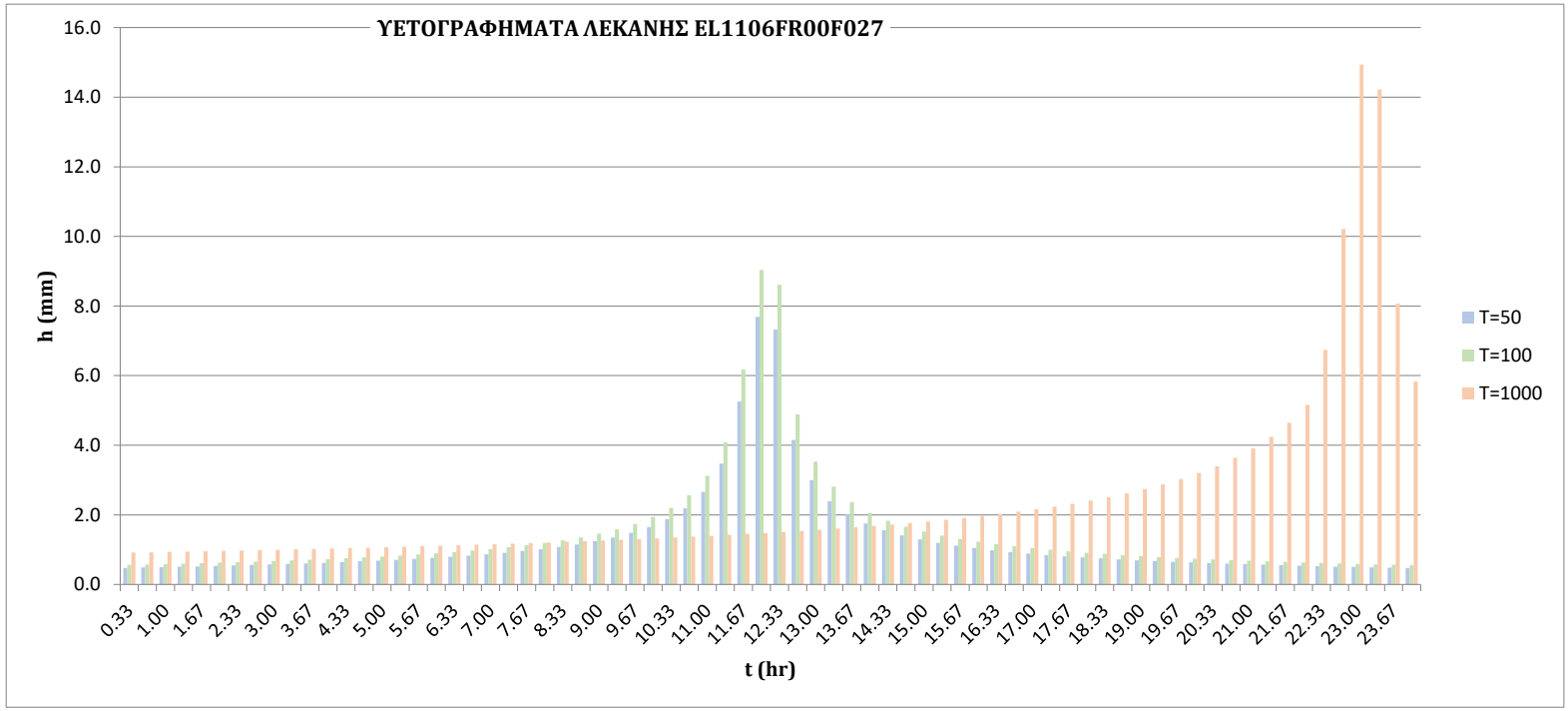

ΚΩΔΙΚΟΣ ΛΕΚΑΝΗΣ	λ	β	n	α	ξ	ΔΙΑΡΚΕΙΑ ΒΡΟΧΟΠΤΩΣΗΣ t (hr)	Έκταση Λεκάνης (km^2)	Έκταση Λεκάνης Αναφοράς Φ(km^2)	Μέση Επιφανειακή Βροχόπτωση (mm)		
									T50	T100	T1000
EL1106FR00F025	43.81	0.02	0.69	0.18	0.18	24.00	47.37	2484.25	96.22	113.10	187.03

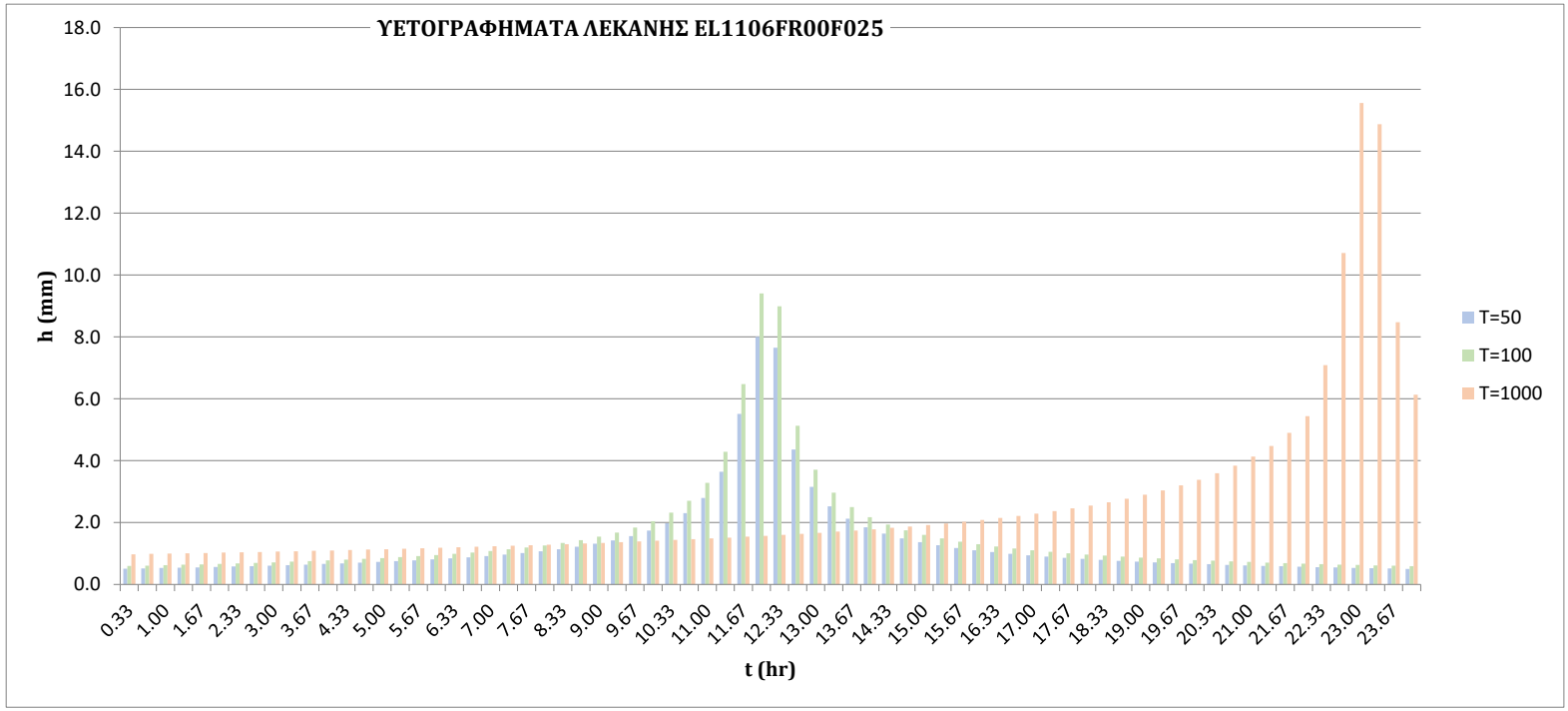

ΚΩΔΙΚΟΣ ΛΕΚΑΝΗΣ	λ	β	n	α	ξ	ΔΙΑΡΚΕΙΑ ΒΡΟΧΟΠΤΩΣΗΣ t (hr)	Έκταση Λεκάνης (km^2)	Έκταση Λεκάνης Αναφοράς Φ(km^2)	Μέση Επιφανειακή Βροχόπτωση (mm)		
									T50	T100	T1000
EL1106FR00F023	49.67	0.02	0.70	0.18	0.18	12.00	17.30	22.20	93.55	109.98	181.90

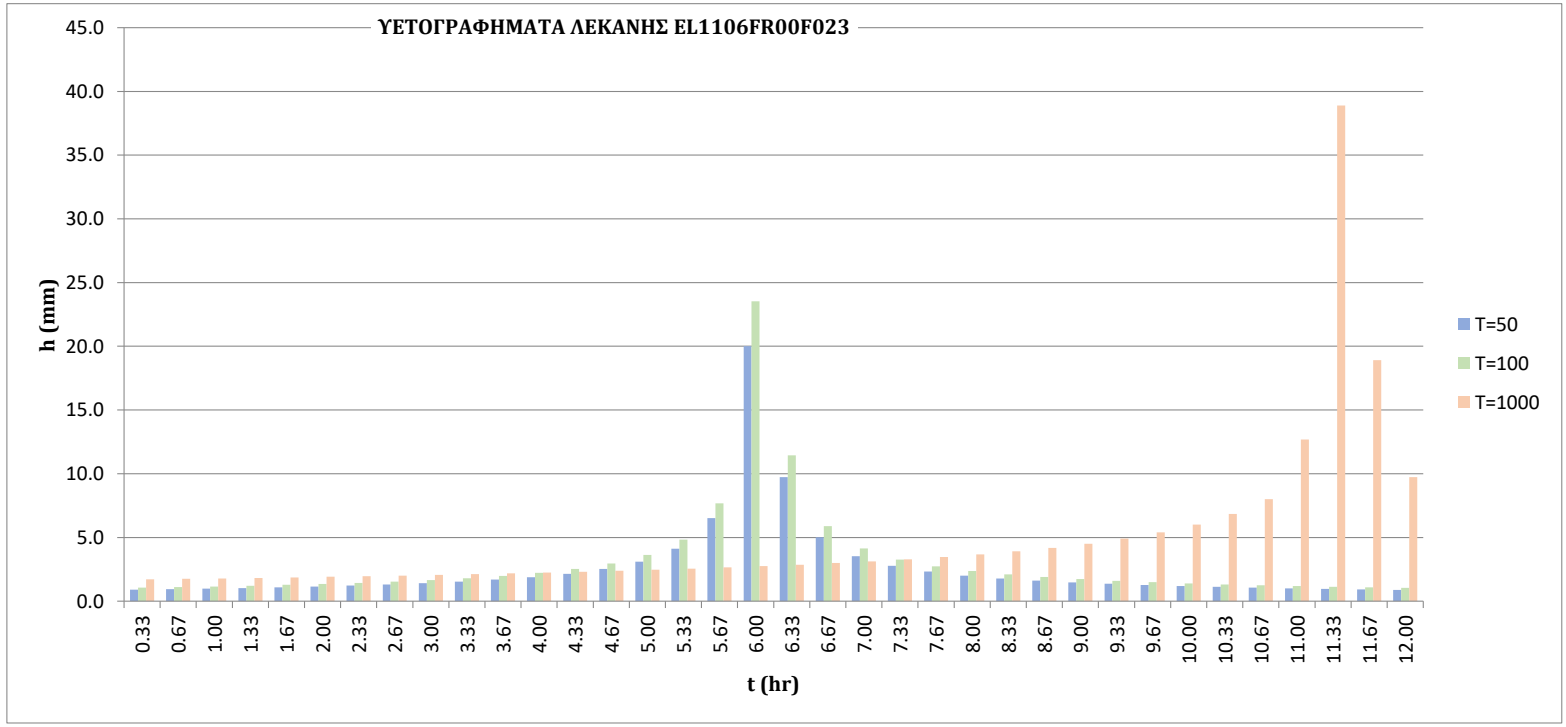

ΚΩΔΙΚΟΣ ΛΕΚΑΝΗΣ	λ	β	n	α	ξ	ΔΙΑΡΚΕΙΑ ΒΡΟΧΟΠΤΩΣΗΣ t (hr)	Έκταση Λεκάνης (km^2)	Έκταση Λεκάνης Αναφοράς Φ(km^2)	Μέση Επιφανειακή Βροχόπτωση (mm)		
									T50	T100	T1000
EL1106FR00F021	53.42	0.02	0.69	0.18	0.18	48.00	11.91	5104.90	144.96	170.38	281.68

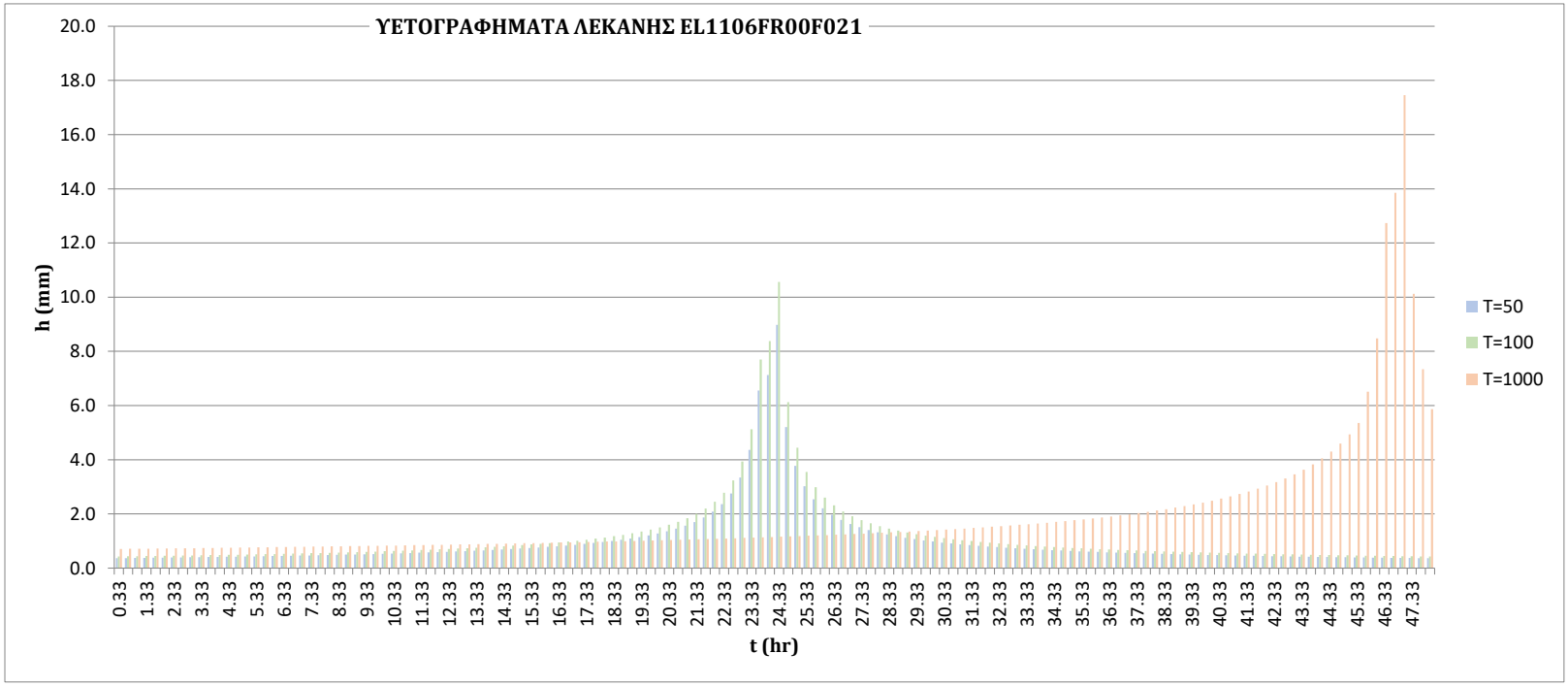

ΚΩΔΙΚΟΣ ΛΕΚΑΝΗΣ	λ	β	n	α	ξ	ΔΙΑΡΚΕΙΑ ΒΡΟΧΟΠΤΩΣΗΣ t (hr)	Έκταση Λεκάνης (km^2)	Έκταση Λεκάνης Αναφοράς Φ(km^2)	Μέση Επιφανειακή Βροχόπτωση (mm)		
									T50	T100	T1000
EL1106FR00F019	54.87	0.02	0.69	0.18	0.18	12.00	23.46	39.89	100.55	118.29	195.99

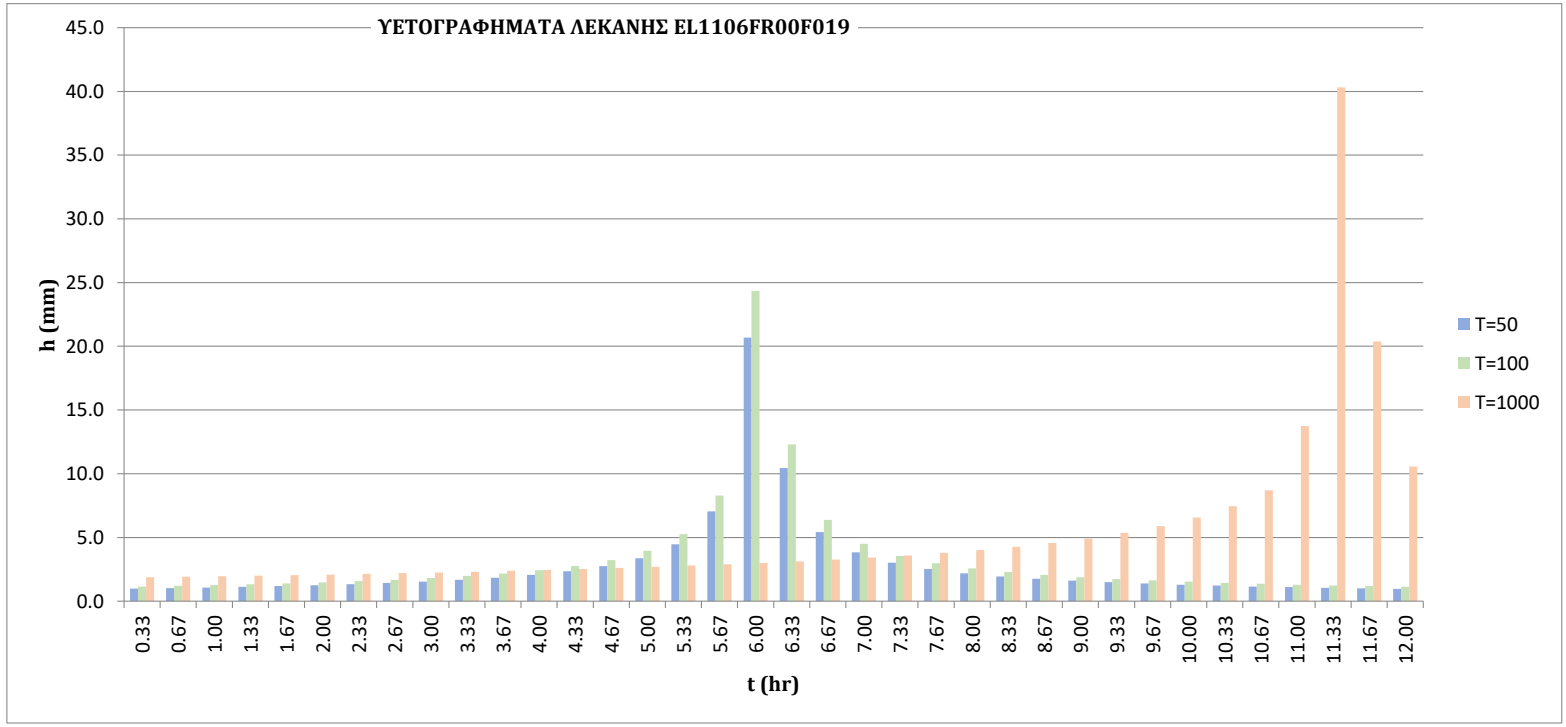

ΚΩΔΙΚΟΣ ΛΕΚΑΝΗΣ	λ	β	n	α	ξ	ΔΙΑΡΚΕΙΑ ΒΡΟΧΟΠΤΩΣΗΣ t (hr)	Έκταση Λεκάνης (km^2)	Έκταση Λεκάνης Αναφοράς Φ(km^2)	Μέση Επιφανειακή Βροχόπτωση (mm)		
									T50	T100	T1000
EL1106FR00F018	60.68	0.02	0.71	0.18	0.18	12.00	1.36	4.87	106.04	124.83	207.11

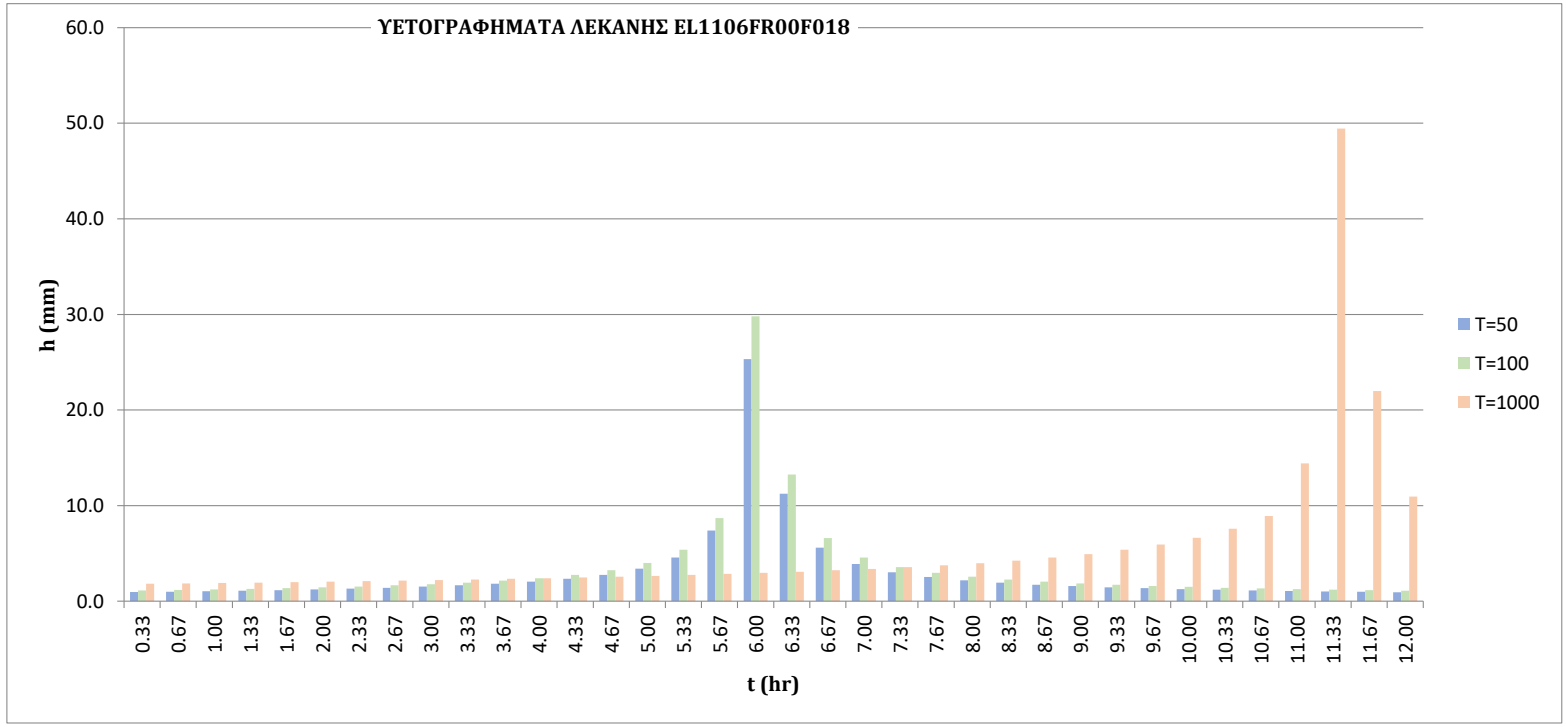

ΚΩΔΙΚΟΣ ΛΕΚΑΝΗΣ	λ	β	n	α	ξ	ΔΙΑΡΚΕΙΑ ΒΡΟΧΟΠΤΩΣΗΣ t (hr)	Έκταση Λεκάνης (km^2)	Έκταση Λεκάνης Αναφοράς Φ(km^2)	Μέση Επιφανειακή Βροχόπτωση (mm)		
									T50	T100	T1000
EL1106FR00F017	52.70	0.02	0.69	0.18	0.18	24.00	6.00	5104.90	110.13	129.48	214.18

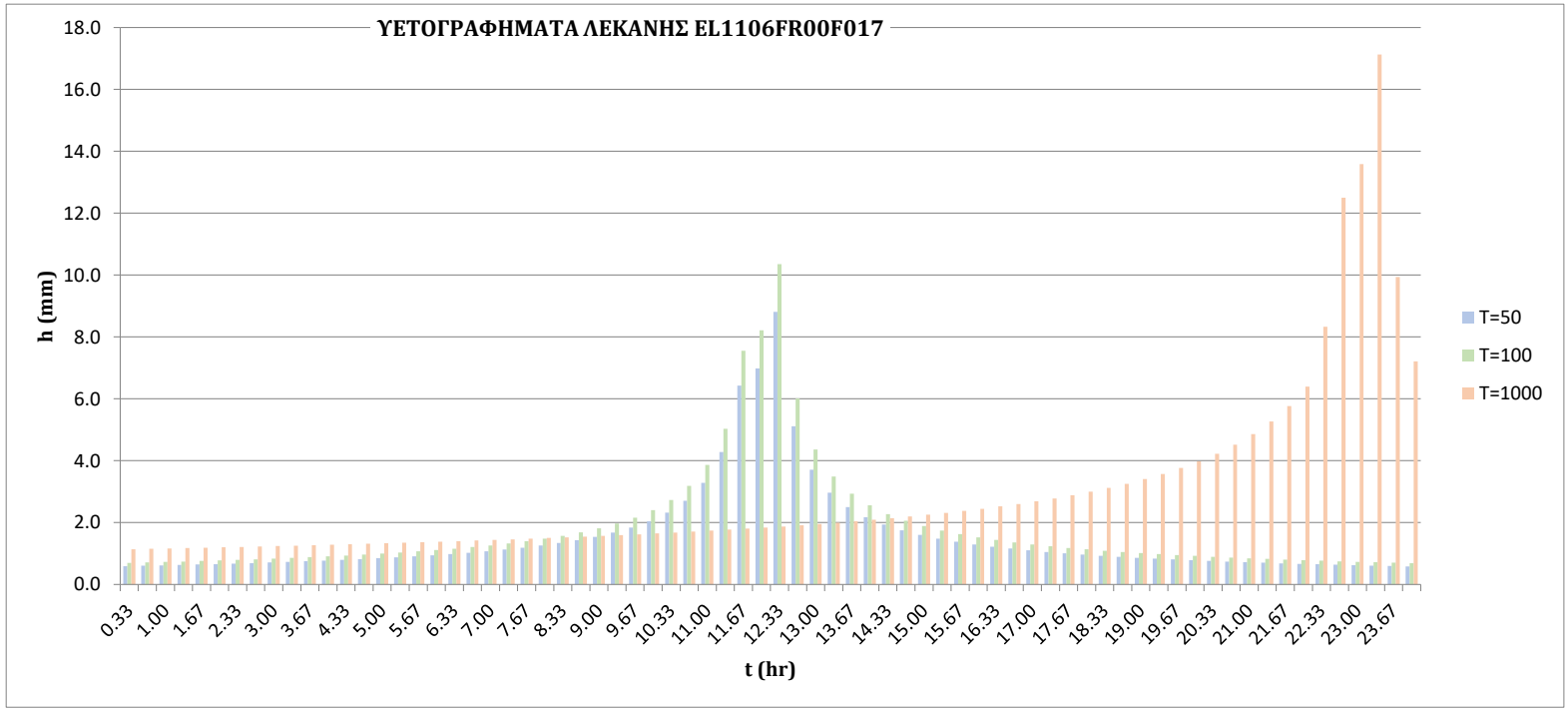

ΚΩΔΙΚΟΣ ΛΕΚΑΝΗΣ	λ	β	n	α	ξ	ΔΙΑΡΚΕΙΑ ΒΡΟΧΟΠΤΩΣΗΣ t (hr)	Έκταση Λεκάνης (km^2)	Έκταση Λεκάνης Αναφοράς Φ(km^2)	Μέση Επιφανειακή Βροχόπτωση (mm)		
									T50	T100	T1000
EL1106FR00F016	56.33	0.02	0.71	0.18	0.18	12.00	7.90	14.18	97.00	114.10	188.99

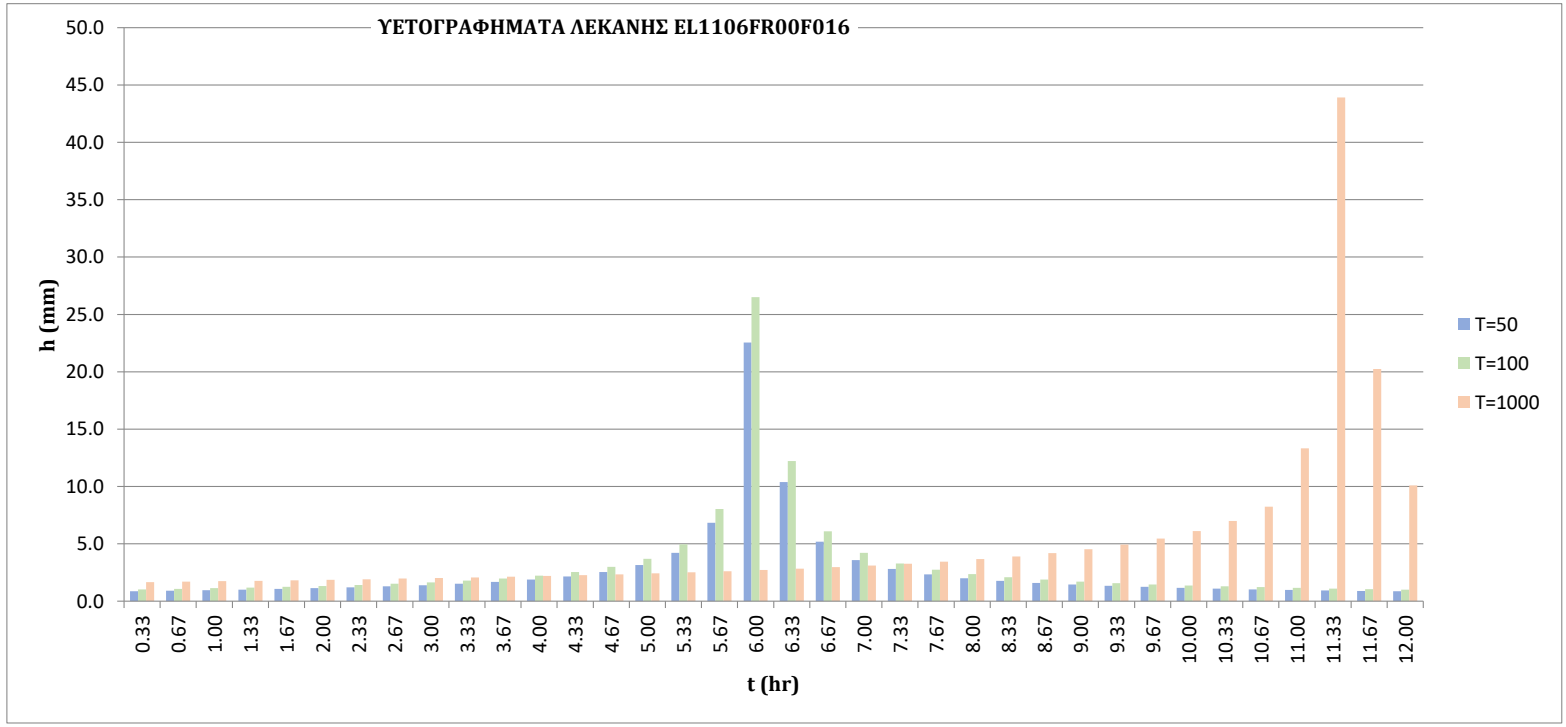

ΚΩΔΙΚΟΣ ΛΕΚΑΝΗΣ	λ	β	n	α	ξ	ΔΙΑΡΚΕΙΑ ΒΡΟΧΟΠΤΩΣΗΣ t (hr)	Έκταση Λεκάνης (km^2)	Έκταση Λεκάνης Αναφοράς Φ(km^2)	Μέση Επιφανειακή Βροχόπτωση (mm)		
									T50	T100	T1000
EL1106FR00F015	48.58	0.02	0.69	0.18	0.18	24.00	3.32	5104.90	102.72	120.77	199.78

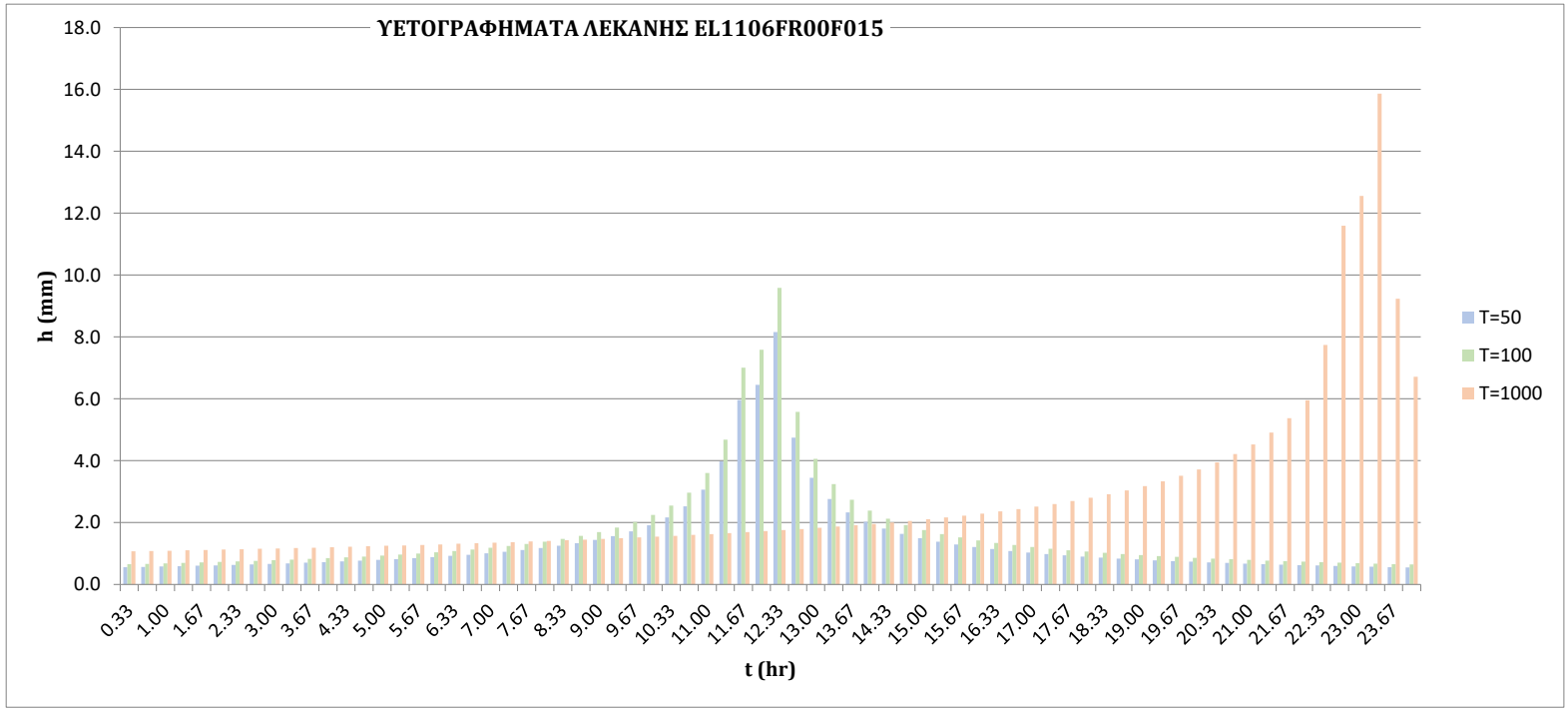

ΚΩΔΙΚΟΣ ΛΕΚΑΝΗΣ	λ	β	n	α	ξ	ΔΙΑΡΚΕΙΑ ΒΡΟΧΟΠΤΩΣΗΣ t (hr)	Έκταση Λεκάνης (km^2)	Έκταση Λεκάνης Αναφοράς Φ(km^2)	Μέση Επιφανειακή Βροχόπτωση (mm)		
									T50	T100	T1000
EL1106FR00F014	54.59	0.02	0.70	0.18	0.18	24.00	234.20	234.38	119.48	140.56	232.85

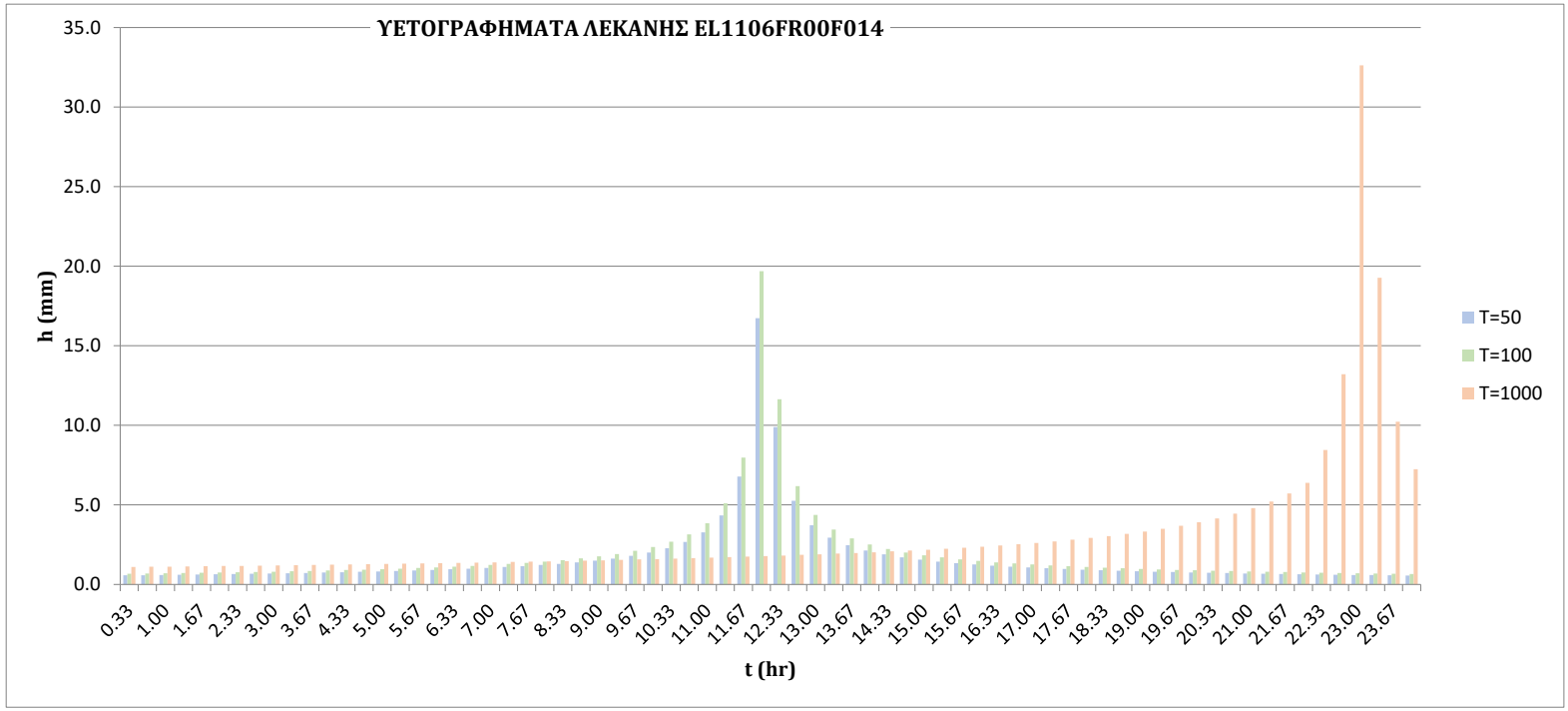

ΚΩΔΙΚΟΣ ΛΕΚΑΝΗΣ	λ	β	n	α	ξ	ΔΙΑΡΚΕΙΑ ΒΡΟΧΟΠΤΩΣΗΣ t (hr)	Έκταση Λεκάνης (km^2)	Έκταση Λεκάνης Αναφοράς Φ(km^2)	Μέση Επιφανειακή Βροχόπτωση (mm)		
									T50	T100	T1000
EL1106FR00F013	52.97	0.02	0.69	0.18	0.18	24.00	1.39	5104.90	110.75	130.20	215.39

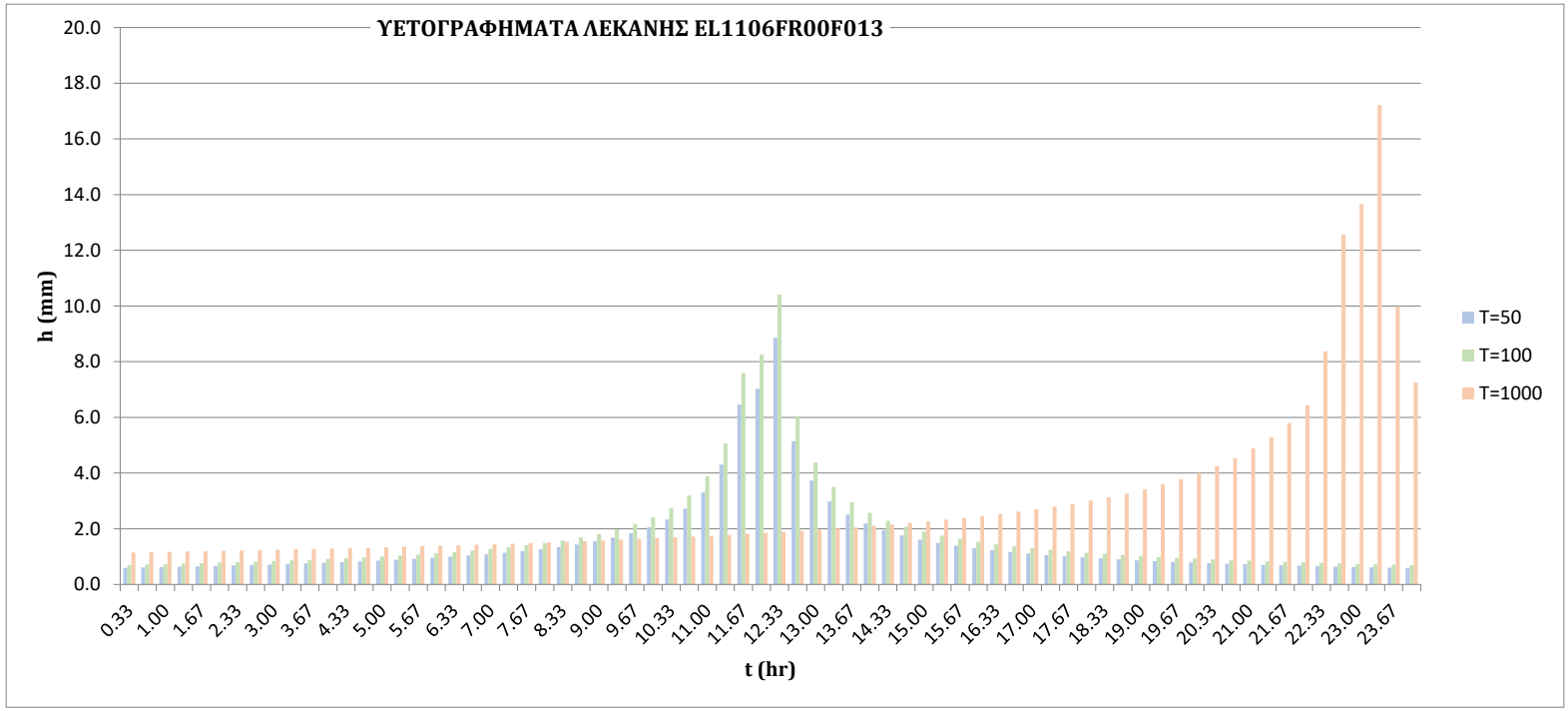

ΚΩΔΙΚΟΣ ΛΕΚΑΝΗΣ	λ	β	n	α	ξ	ΔΙΑΡΚΕΙΑ ΒΡΟΧΟΠΤΩΣΗΣ t (hr)	Έκταση Λεκάνης (km^2)	Έκταση Λεκάνης Αναφοράς Φ(km^2)	Μέση Επιφανειακή Βροχόπτωση (mm)		
									T50	T100	T1000
EL1106FR00F012	59.84	0.02	0.70	0.18	0.18	12.00	26.49	44.41	102.80	121.08	201.12

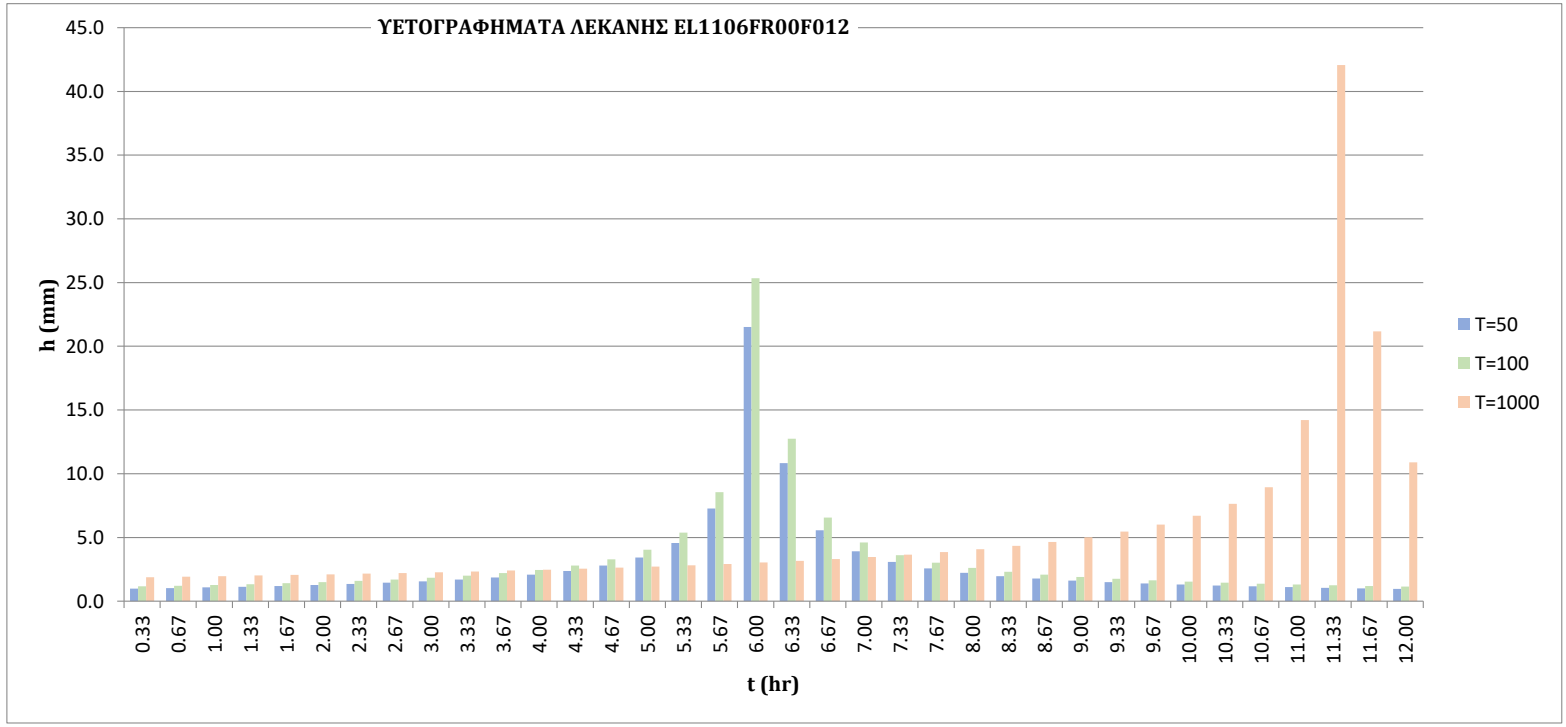

ΚΩΔΙΚΟΣ ΛΕΚΑΝΗΣ	λ	β	n	α	ξ	ΔΙΑΡΚΕΙΑ ΒΡΟΧΟΠΤΩΣΗΣ t (hr)	Έκταση Λεκάνης (km^2)	Έκταση Λεκάνης Αναφοράς Φ(km^2)	Μέση Επιφανειακή Βροχόπτωση (mm)		
									T50	T100	T1000
EL1106FR00F011	49.26	0.02	0.69	0.18	0.18	24.00	1.88	5104.90	103.53	121.72	201.36

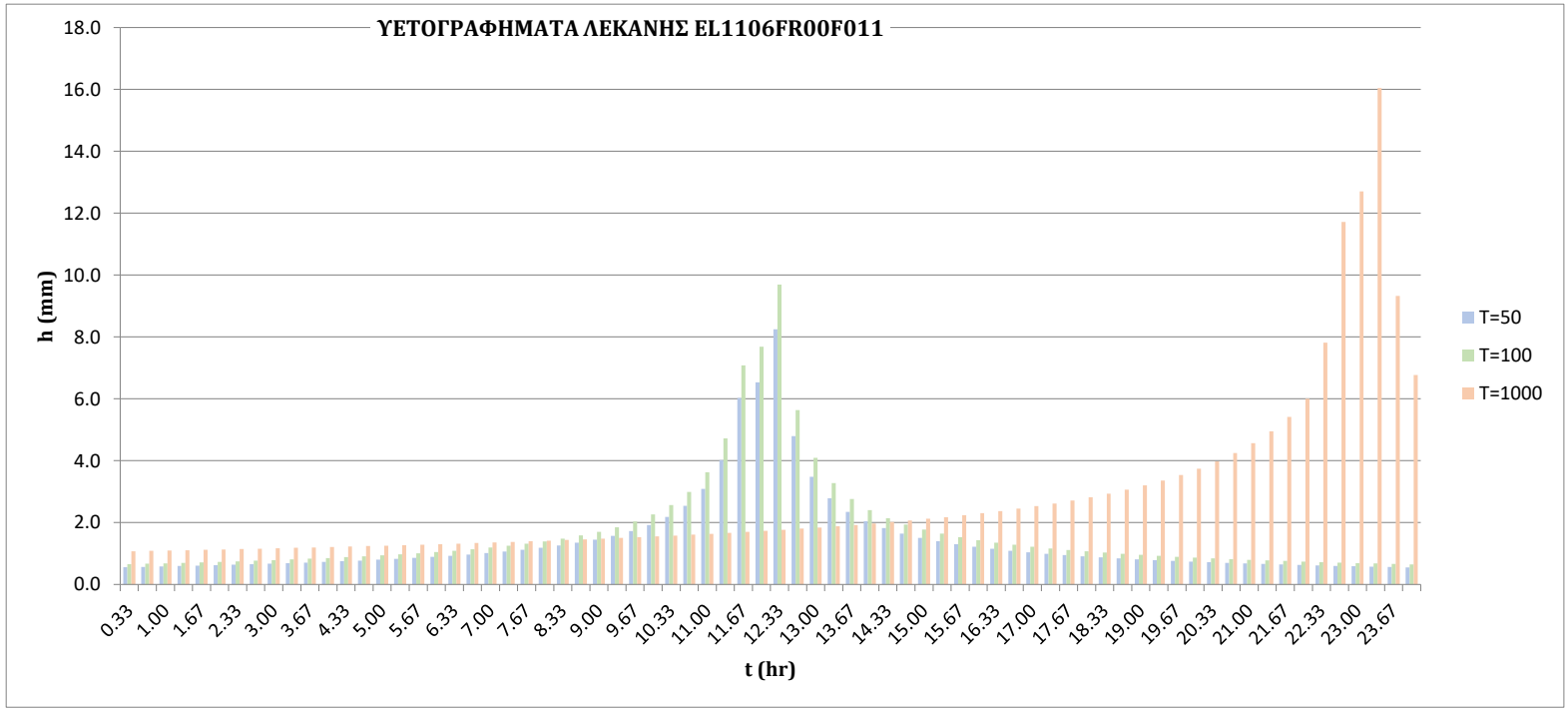

ΚΩΔΙΚΟΣ ΛΕΚΑΝΗΣ	λ	β	n	α	ξ	ΔΙΑΡΚΕΙΑ ΒΡΟΧΟΠΤΩΣΗΣ t (hr)	Έκταση Λεκάνης (km^2)	Έκταση Λεκάνης Αναφοράς Φ(km^2)	Μέση Επιφανειακή Βροχόπτωση (mm)		
									T50	T100	T1000
EL1106FR00F010	54.85	0.02	0.69	0.18	0.18	12.00	16.40	39.89	103.77	122.06	202.14

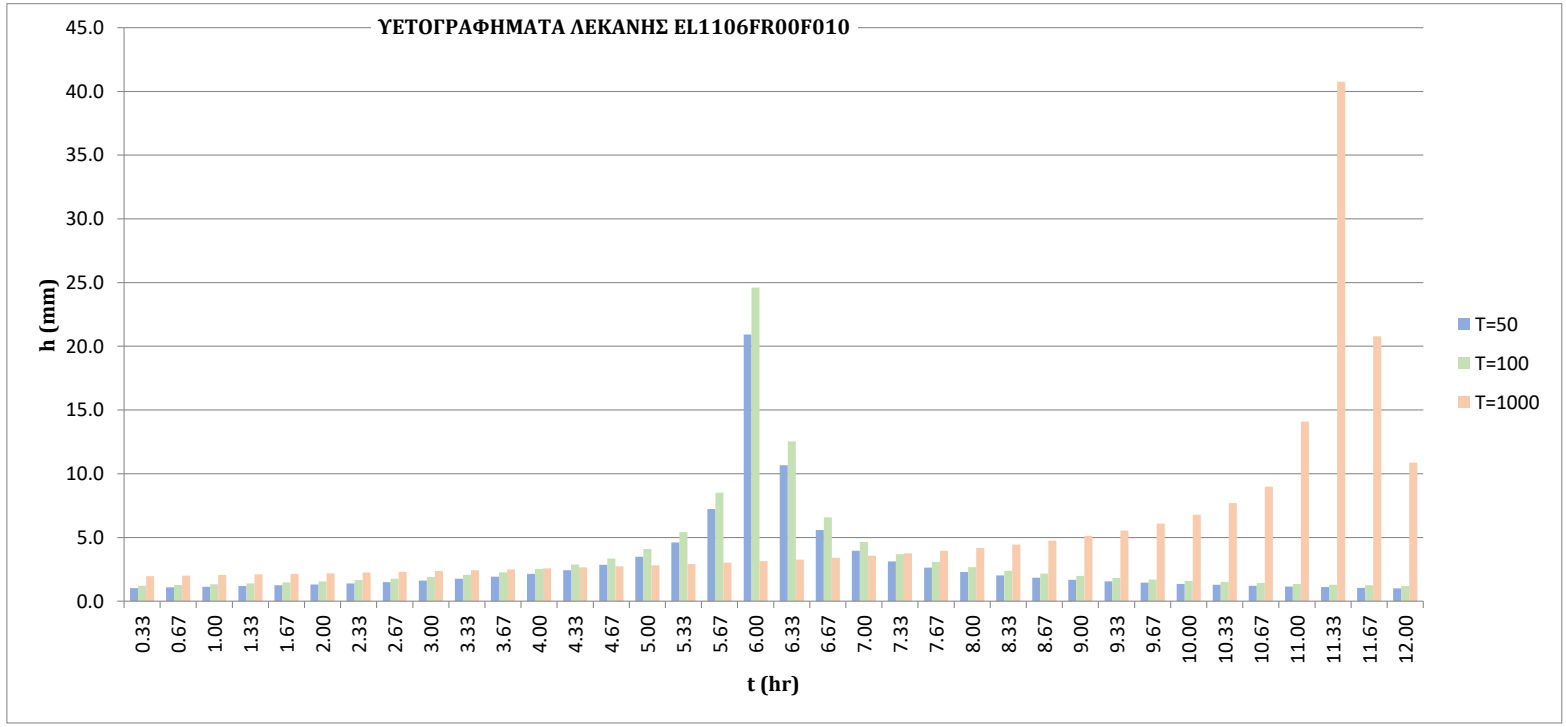

ΚΩΔΙΚΟΣ ΛΕΚΑΝΗΣ	λ	β	n	α	ξ	ΔΙΑΡΚΕΙΑ ΒΡΟΧΟΠΤΩΣΗΣ t (hr)	Έκταση Λεκάνης (km^2)	Έκταση Λεκάνης Αναφοράς Φ(km^2)	Μέση Επιφανειακή Βροχόπτωση (mm)		
									T50	T100	T1000
EL1106FR00F009	54.01	0.02	0.69	0.18	0.18	24.00	14.76	5104.90	113.05	132.94	220.04

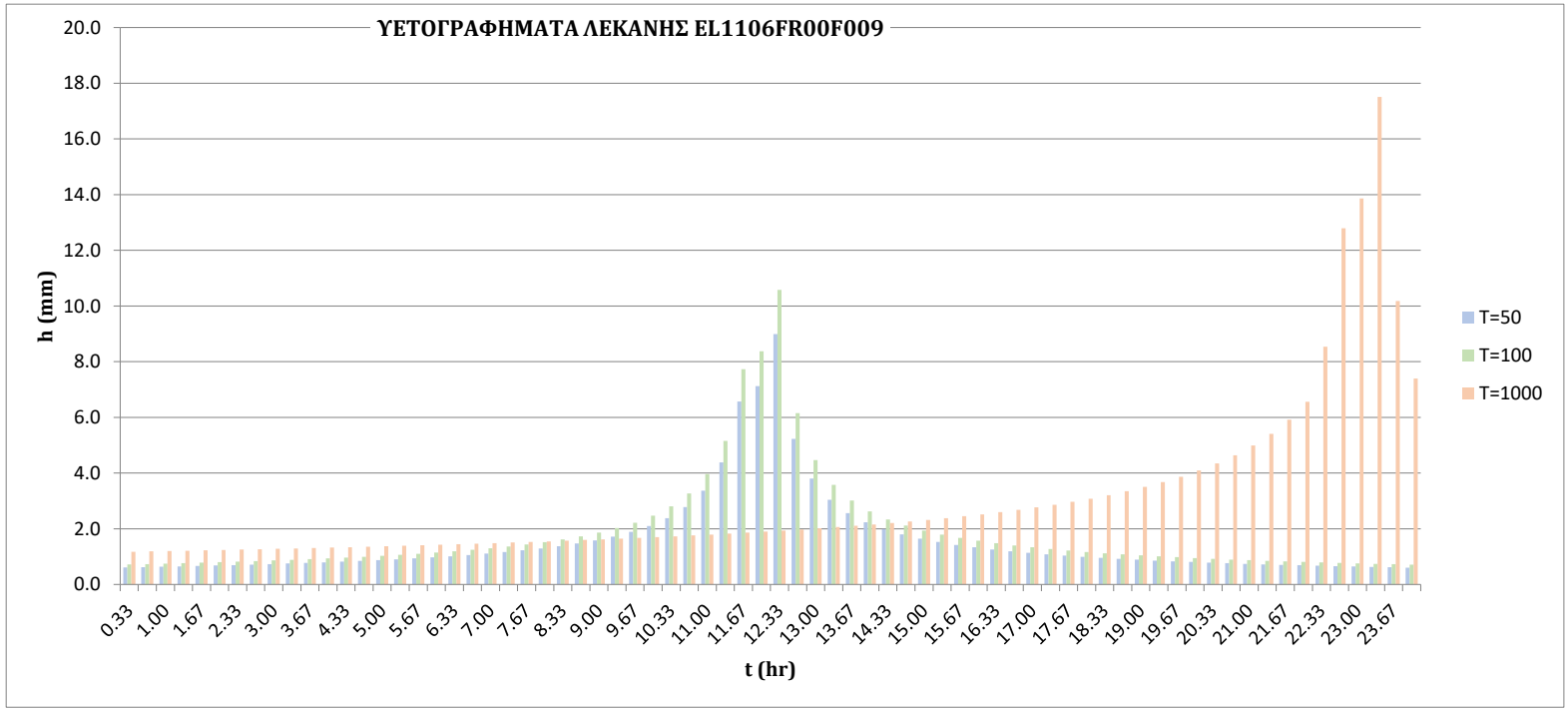

ΚΩΔΙΚΟΣ ΛΕΚΑΝΗΣ	λ	β	n	α	ξ	ΔΙΑΡΚΕΙΑ ΒΡΟΧΟΠΤΩΣΗΣ t (hr)	Έκταση Λεκάνης (km^2)	Έκταση Λεκάνης Αναφοράς Φ(km^2)	Μέση Επιφανειακή Βροχόπτωση (mm)		
									T50	T100	T1000
EL1106FR00F008	54.44	0.02	0.69	0.18	0.18	48.00	17.56	5104.90	147.87	173.83	287.49

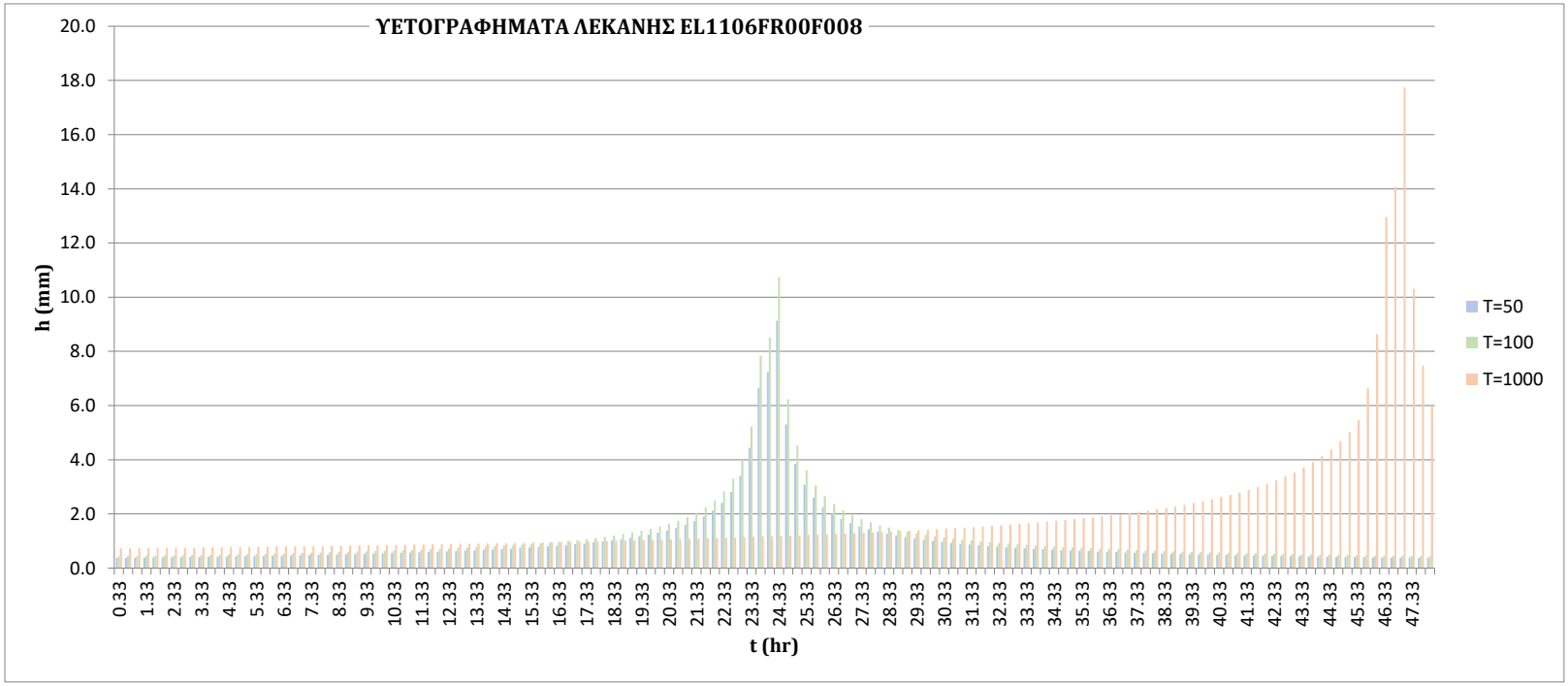

ΚΩΔΙΚΟΣ ΛΕΚΑΝΗΣ	λ	β	n	α	ξ	ΔΙΑΡΚΕΙΑ ΒΡΟΧΟΠΤΩΣΗΣ t (hr)	Έκταση Λεκάνης (km^2)	Έκταση Λεκάνης Αναφοράς Φ(km^2)	Μέση Επιφανειακή Βροχόπτωση (mm)		
									T50	T100	T1000
EL1106FR00F007	50.19	0.02	0.69	0.18	0.18	24.00	16.56	5104.90	105.73	124.31	205.69

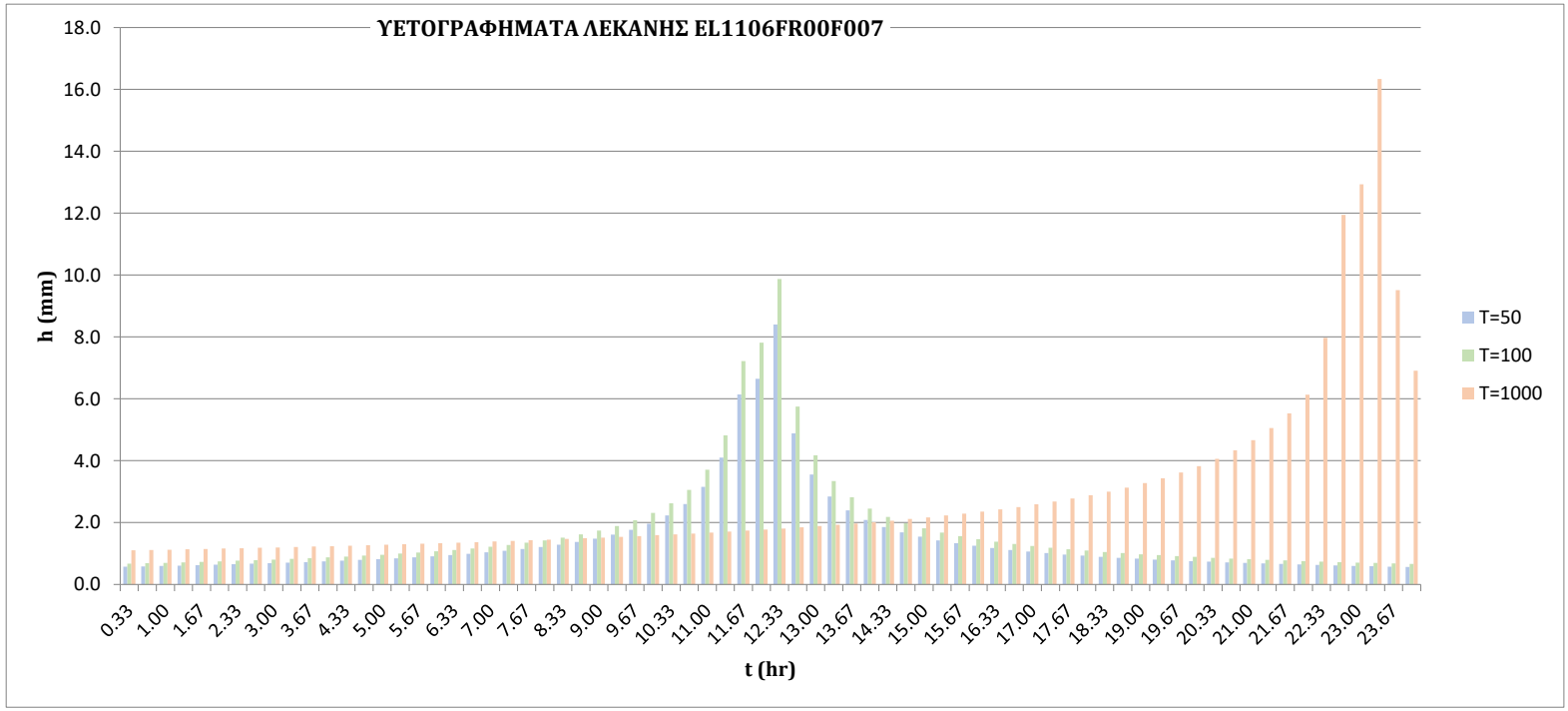

ΚΩΔΙΚΟΣ ΛΕΚΑΝΗΣ	λ	β	n	α	ξ	ΔΙΑΡΚΕΙΑ ΒΡΟΧΟΠΤΩΣΗΣ t (hr)	Έκταση Λεκάνης (km^2)	Έκταση Λεκάνης Αναφοράς Φ(km^2)	Μέση Επιφανειακή Βροχόπτωση (mm)		
									T50	T100	T1000
EL1106FR00F006	56.62	0.02	0.69	0.18	0.18	12.00	4.88	22.20	106.28	125.02	207.07

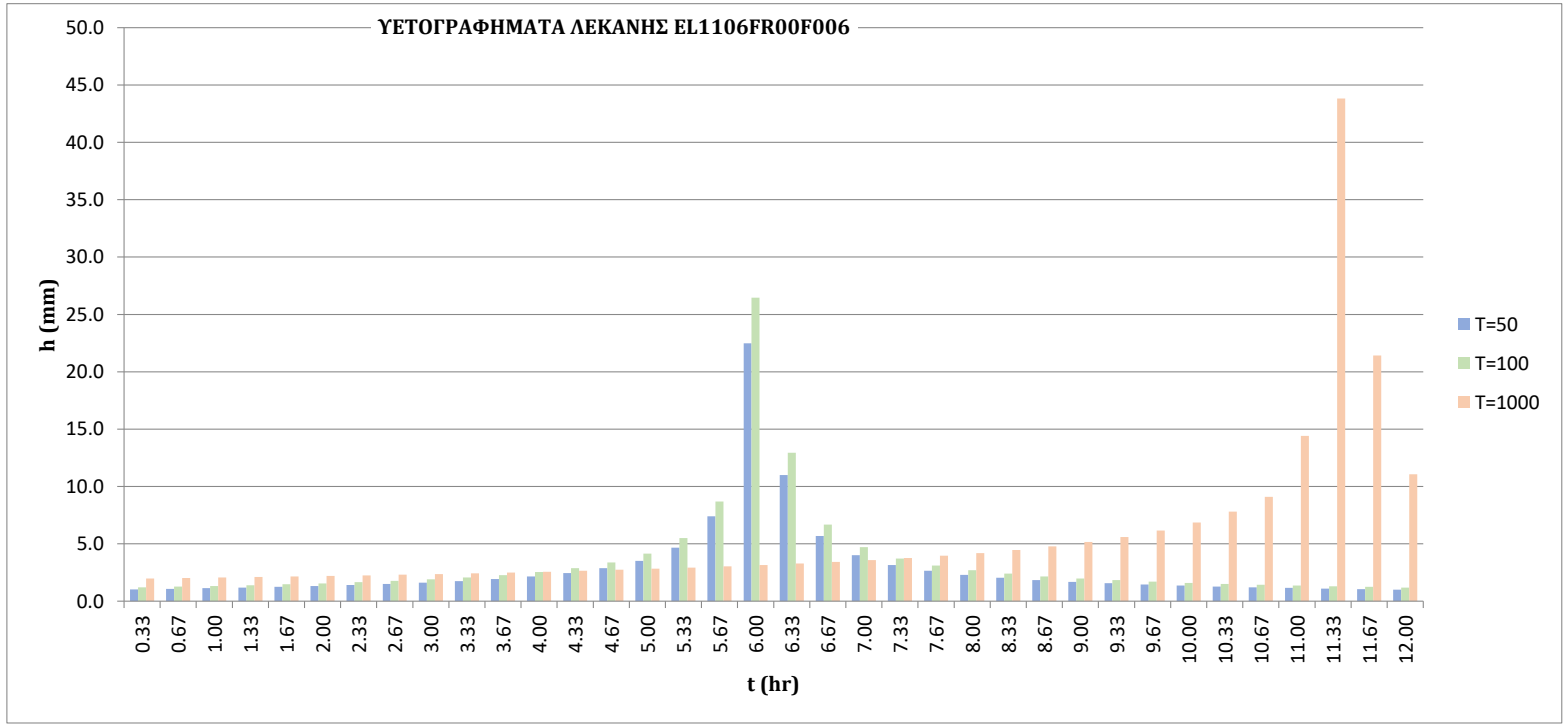

ΚΩΔΙΚΟΣ ΛΕΚΑΝΗΣ	λ	β	n	α	ξ	ΔΙΑΡΚΕΙΑ ΒΡΟΧΟΠΤΩΣΗΣ t (hr)	Έκταση Λεκάνης (km^2)	Έκταση Λεκάνης Αναφοράς Φ(km^2)	Μέση Επιφανειακή Βροχόπτωση (mm)		
									T50	T100	T1000
EL1106FR00F005	50.51	0.02	0.69	0.18	0.18	24.00	11.69	5104.90	106.15	124.82	206.54

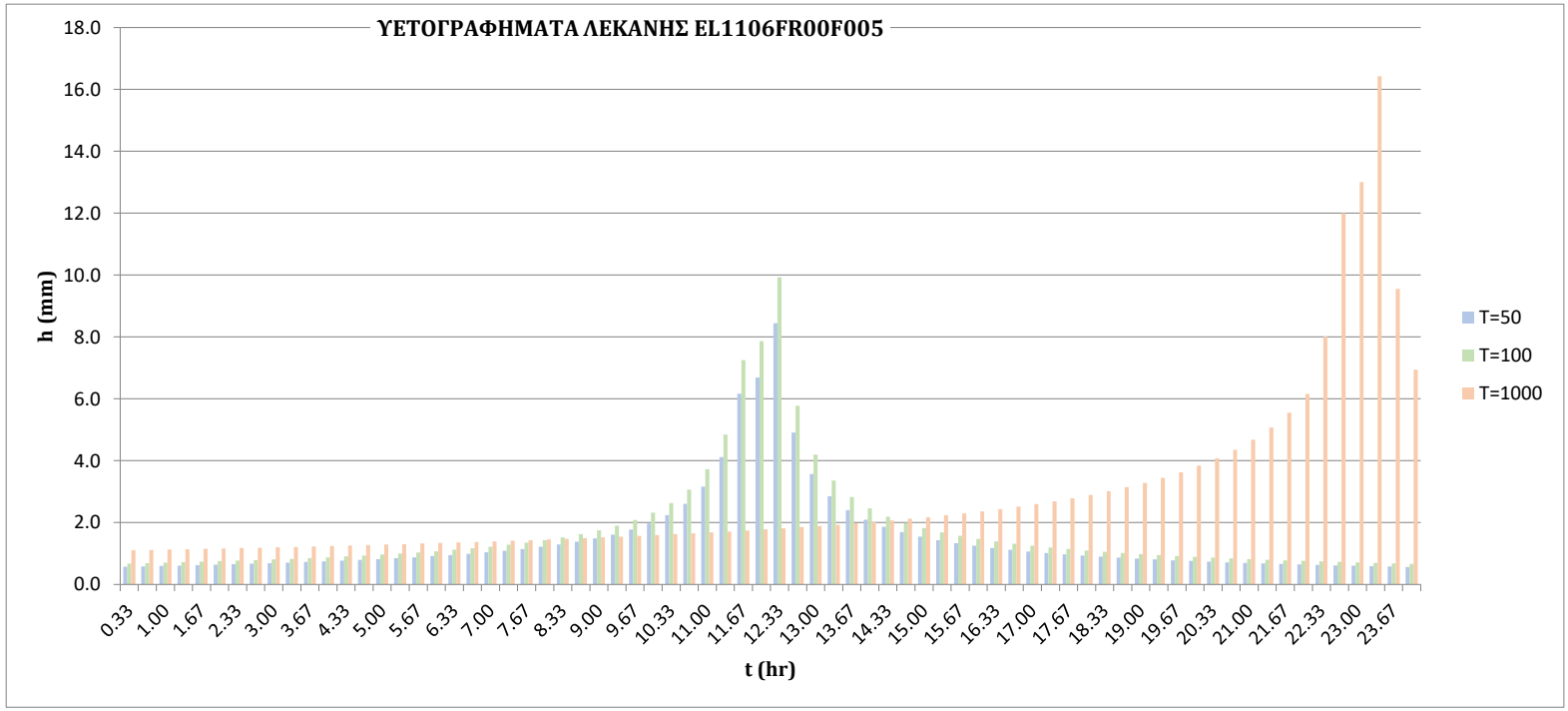

ΚΩΔΙΚΟΣ ΛΕΚΑΝΗΣ	λ	β	n	α	ξ	ΔΙΑΡΚΕΙΑ ΒΡΟΧΟΠΤΩΣΗΣ t (hr)	Έκταση Λεκάνης (km^2)	Έκταση Λεκάνης Αναφοράς Φ(km^2)	Μέση Επιφανειακή Βροχόπτωση (mm)		
									T50	T100	T1000
EL1106FR00F004	61.90	0.02	0.69	0.18	0.18	12.00	2.01	32.32	113.74	133.95	222.45

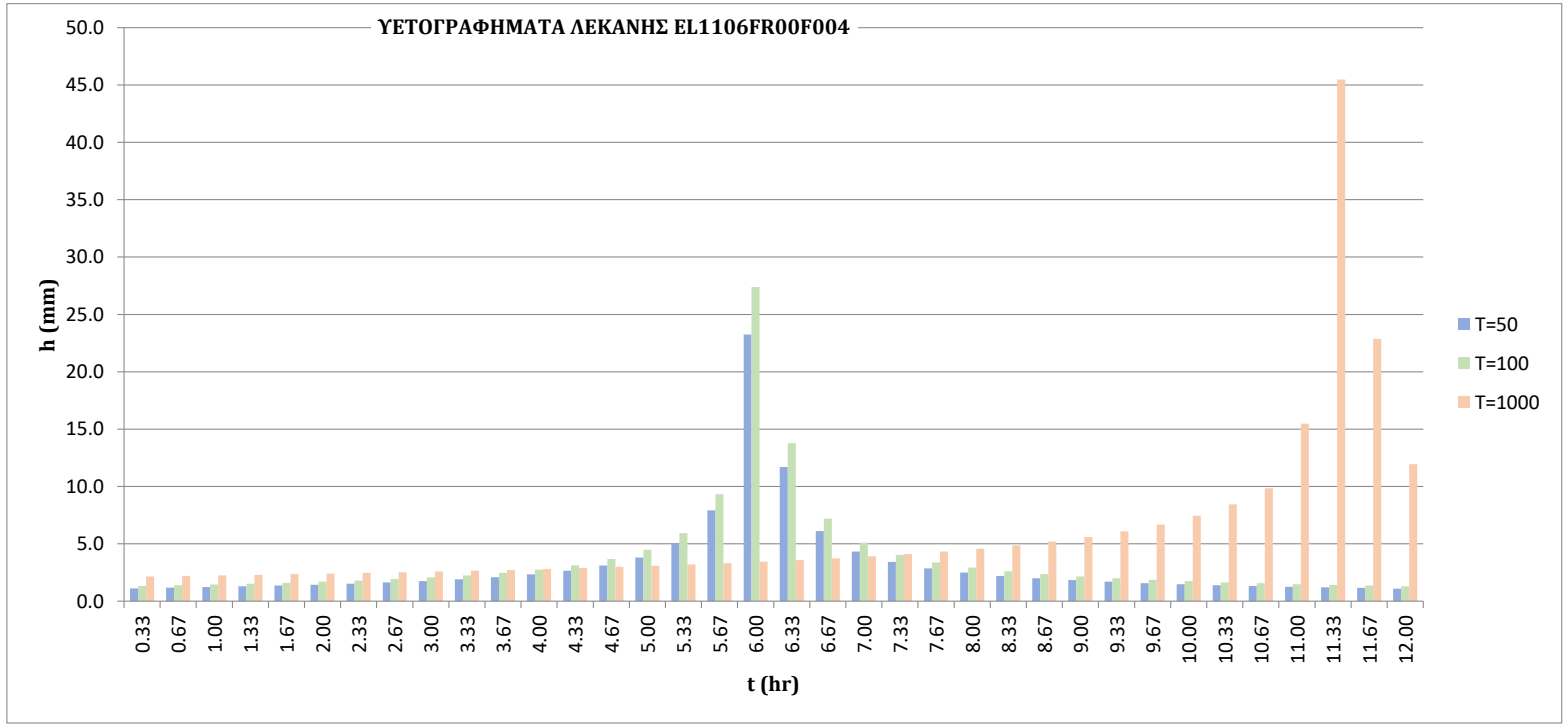

ΚΩΔΙΚΟΣ ΛΕΚΑΝΗΣ	λ	β	n	α	ξ	ΔΙΑΡΚΕΙΑ ΒΡΟΧΟΠΤΩΣΗΣ t (hr)	Έκταση Λεκάνης (km^2)	Έκταση Λεκάνης Αναφοράς Φ(km^2)	Μέση Επιφανειακή Βροχόπτωση (mm)		
									T50	T100	T1000
EL1106FR00F003	59.75	0.02	0.69	0.18	0.18	12.00	30.29	32.32	111.68	131.40	217.76

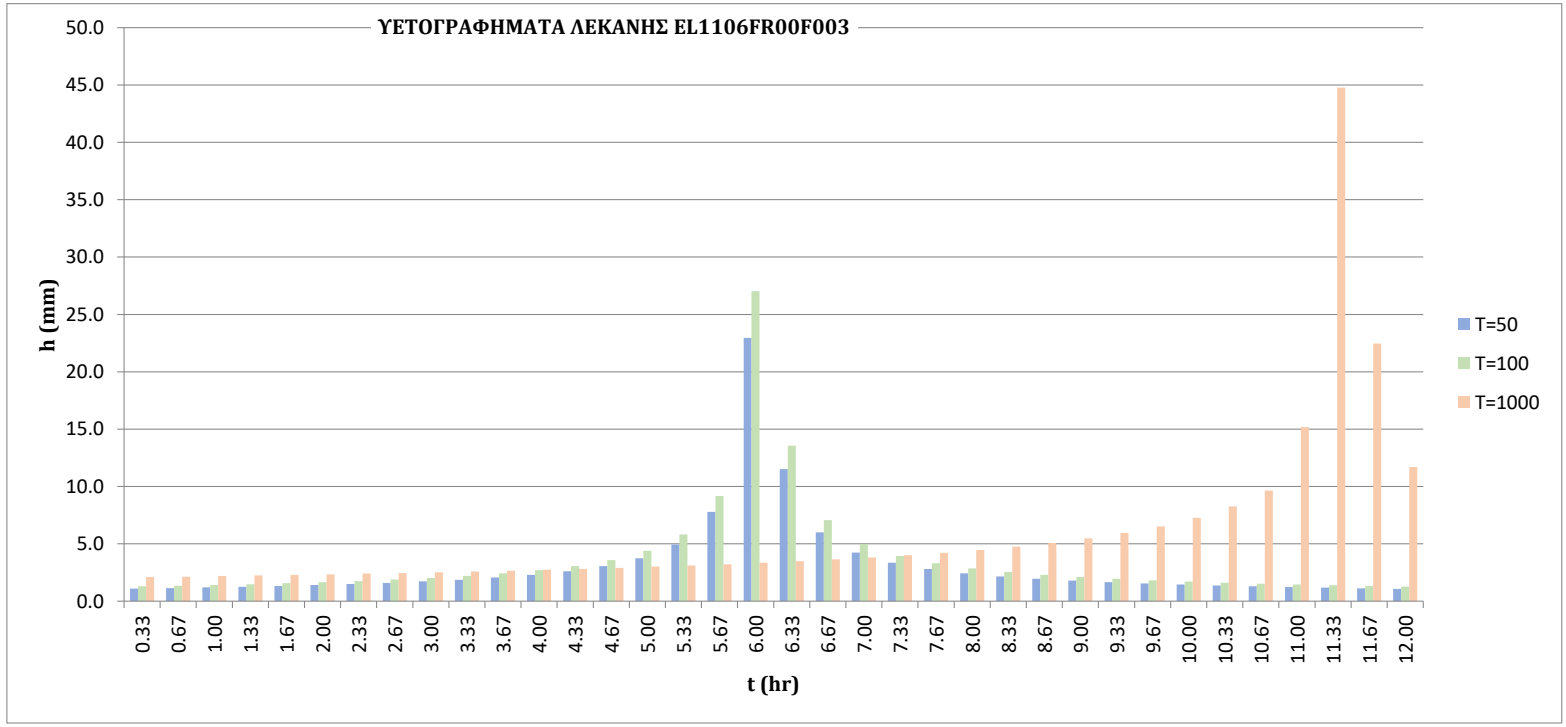

ΚΩΔΙΚΟΣ ΛΕΚΑΝΗΣ	λ	β	n	α	ξ	ΔΙΑΡΚΕΙΑ ΒΡΟΧΟΠΤΩΣΗΣ t (hr)	Έκταση Λεκάνης (km^2)	Έκταση Λεκάνης Αναφοράς Φ(km^2)	Μέση Επιφανειακή Βροχόπτωση (mm)		
									T50	T100	T1000
EL1106FR00F002	63.77	0.02	0.69	0.18	0.18	12.00	5.70	20.43	118.60	139.65	231.80

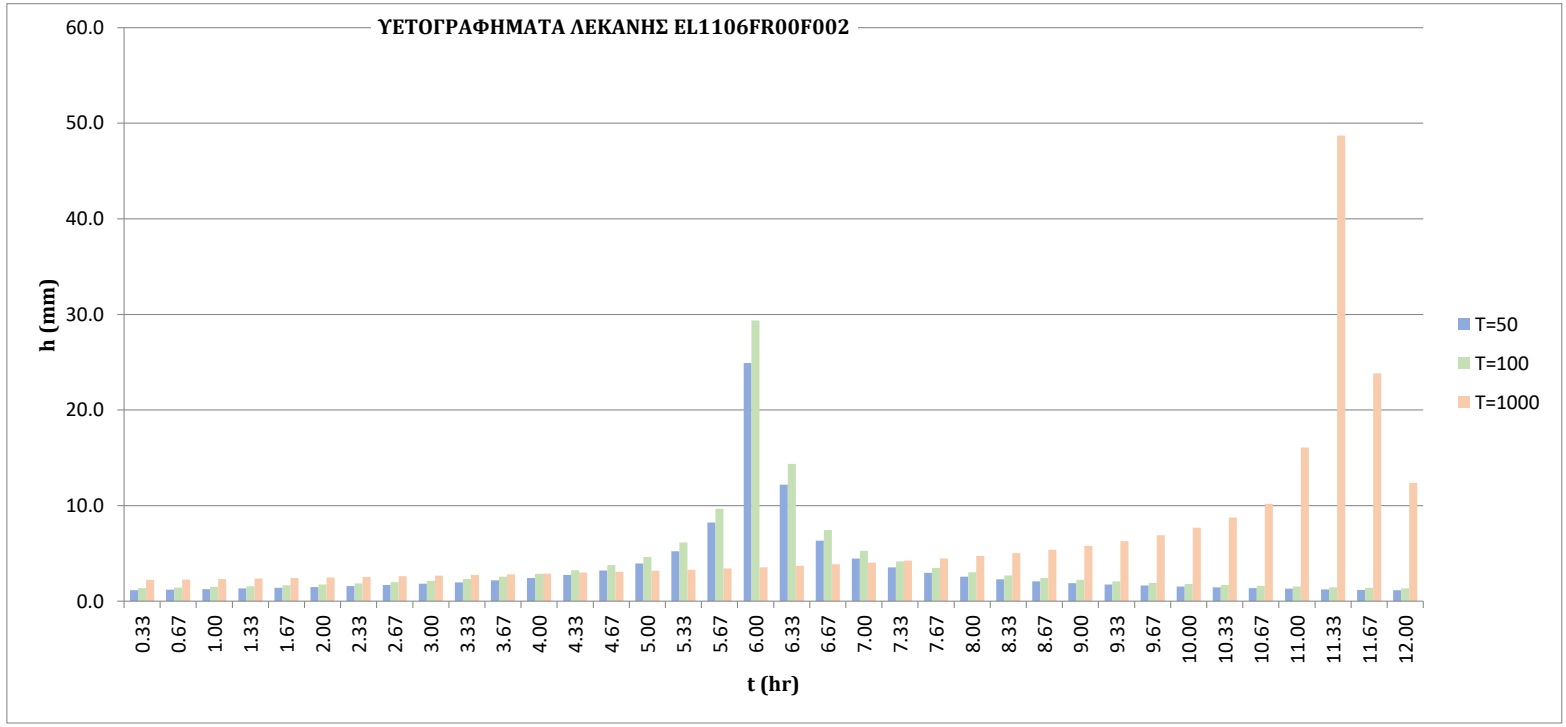

ΚΩΔΙΚΟΣ ΛΕΚΑΝΗΣ	λ	β	n	α	ξ	ΔΙΑΡΚΕΙΑ ΒΡΟΧΟΠΤΩΣΗΣ t (hr)	Έκταση Λεκάνης (km^2)	Έκταση Λεκάνης Αναφοράς Φ(km^2)	Μέση Επιφανειακή Βροχόπτωση (mm)		
									T50	T100	T1000
EL1106FR00F001	63.85	0.02	0.69	0.18	0.18	12.00	14.72	20.43	118.53	139.52	231.42

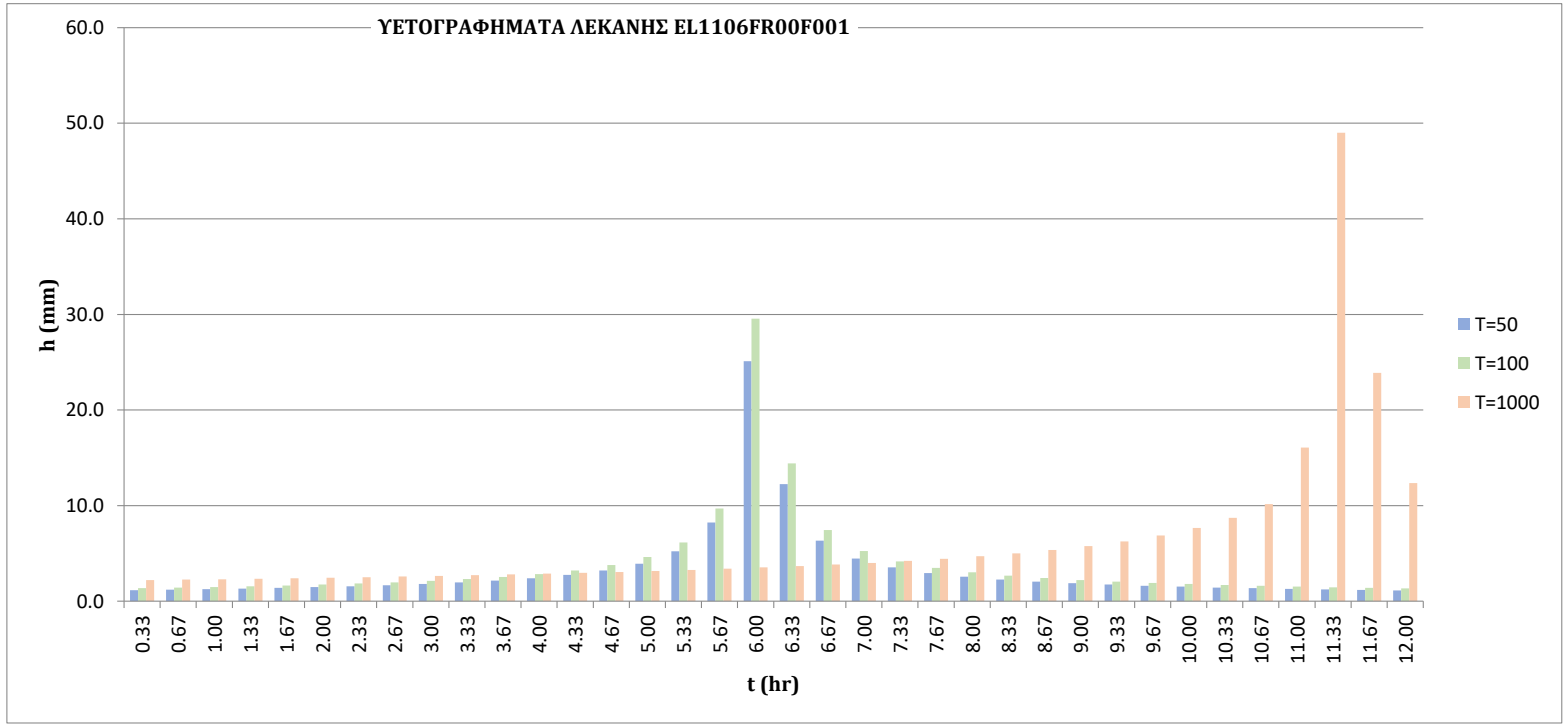

ΚΩΔΙΚΟΣ ΛΕΚΑΝΗΣ	λ	β	n	α	ξ	ΔΙΑΡΚΕΙΑ ΒΡΟΧΟΠΤΩΣΗΣ t (hr)	Έκταση Λεκάνης (km^2)	Έκταση Λεκάνης Αναφοράς Φ(km^2)	Μέση Επιφανειακή Βροχόπτωση (mm)		
									T50	T100	T1000
EL1106FL00F315	33.73	0.01	0.67	0.18	0.18	24.00	67.99	880.04	90.90	106.48	174.69

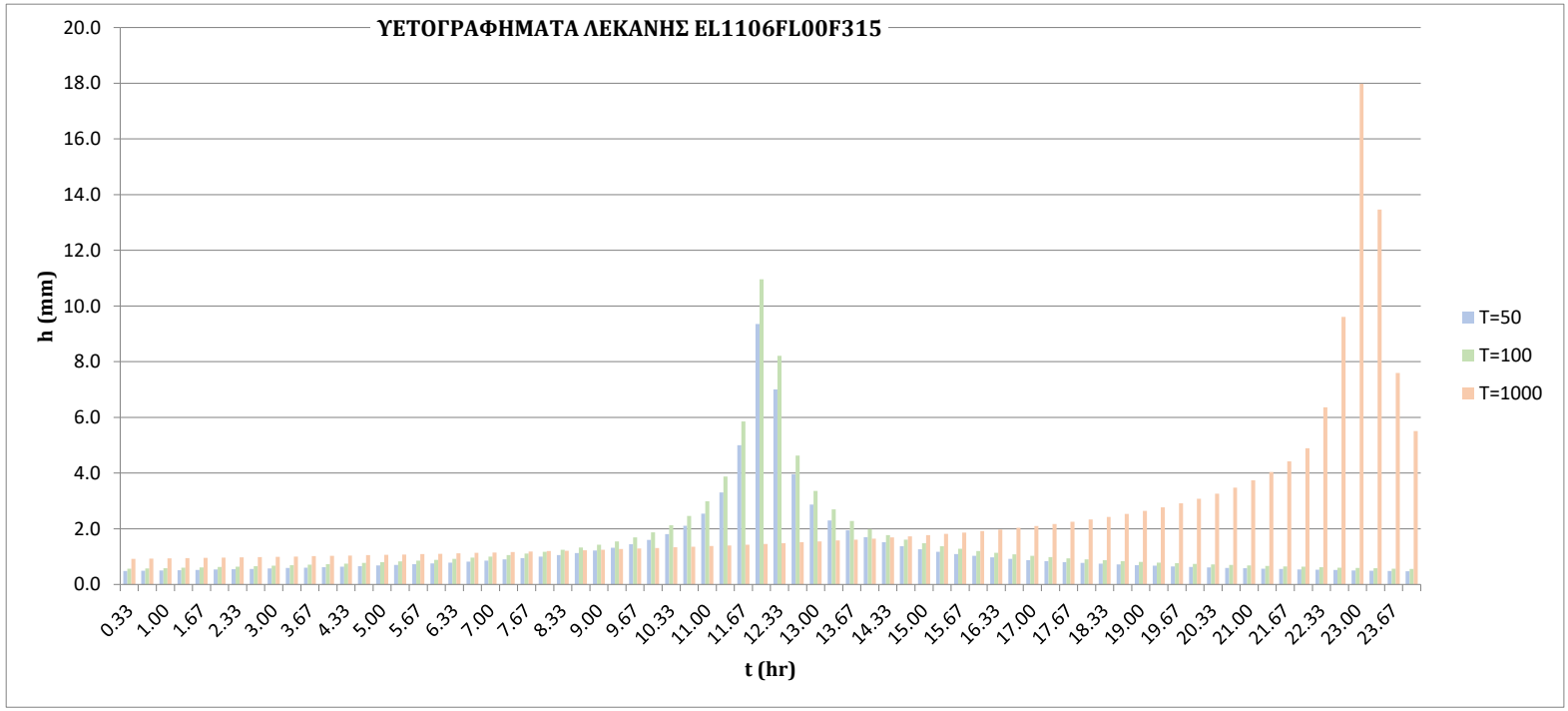

ΚΩΔΙΚΟΣ ΛΕΚΑΝΗΣ	λ	β	n	α	ξ	ΔΙΑΡΚΕΙΑ ΒΡΟΧΟΠΤΩΣΗΣ t (hr)	Έκταση Λεκάνης (km^2)	Έκταση Λεκάνης Αναφοράς Φ(km^2)	Μέση Επιφανειακή Βροχόπτωση (mm)		
									T50	T100	T1000
EL1106FL00F311	48.40	0.01	0.71	0.18	0.18	24.00	8.40	103.74	111.54	130.75	214.86

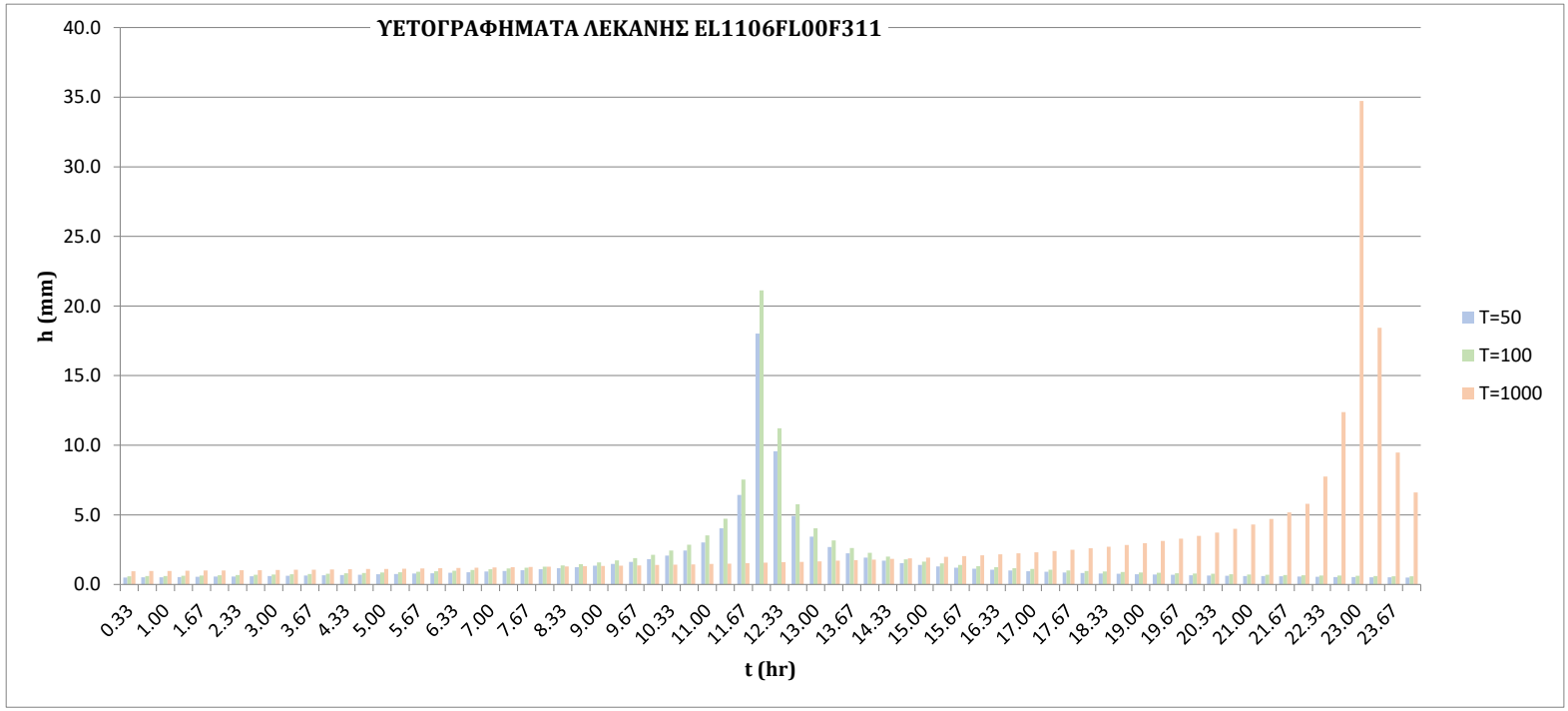

ΚΩΔΙΚΟΣ ΛΕΚΑΝΗΣ	λ	β	n	α	ξ	ΔΙΑΡΚΕΙΑ ΒΡΟΧΟΠΤΩΣΗΣ t (hr)	Έκταση Λεκάνης (km^2)	Έκταση Λεκάνης Αναφοράς Φ(km^2)	Μέση Επιφανειακή Βροχόπτωση (mm)		
									T50	T100	T1000
EL1106FL00F295	33.78	0.01	0.66	0.18	0.18	24.00	239.83	880.04	98.62	115.55	189.69

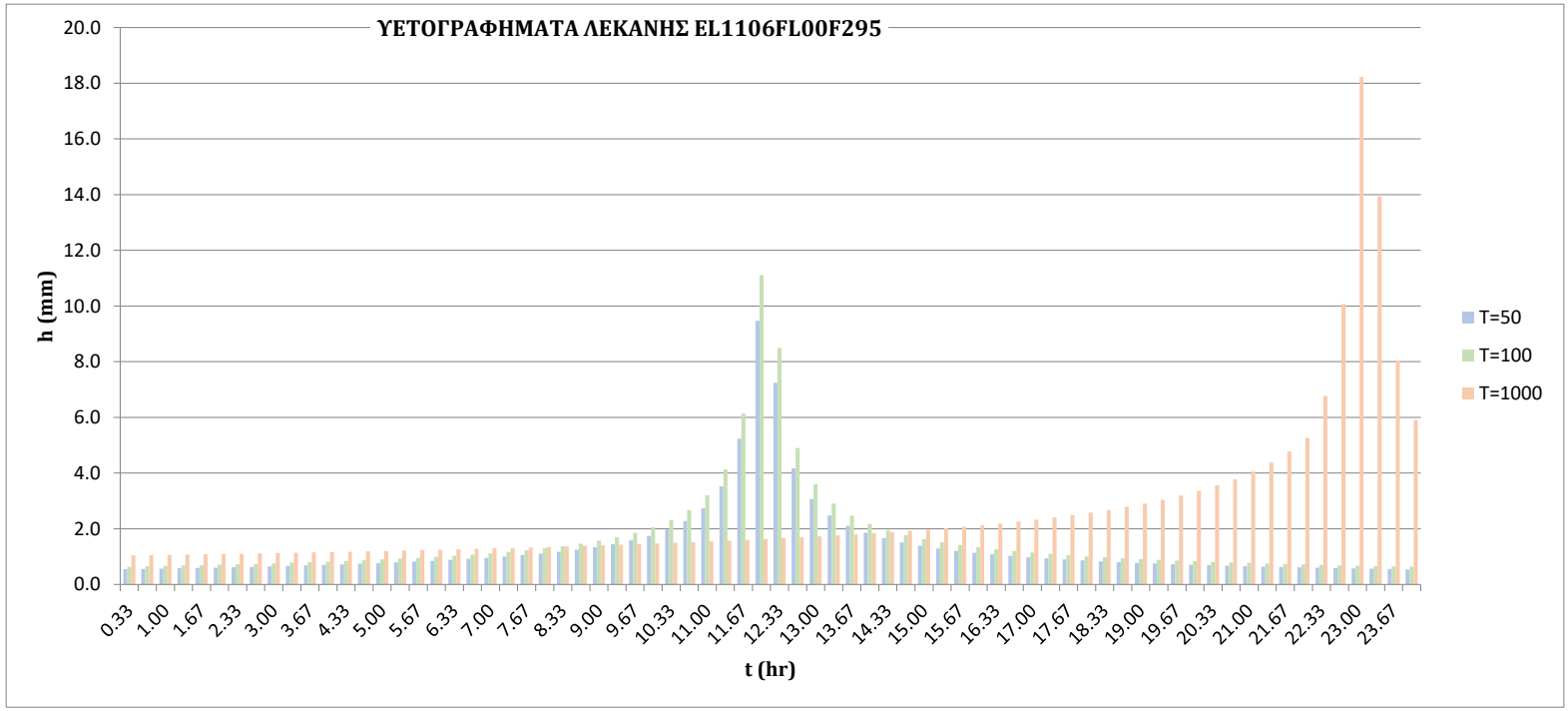

ΚΩΔΙΚΟΣ ΛΕΚΑΝΗΣ	λ	β	n	α	ξ	ΔΙΑΡΚΕΙΑ ΒΡΟΧΟΠΤΩΣΗΣ t (hr)	Έκταση Λεκάνης (km^2)	Έκταση Λεκάνης Αναφοράς Φ(km^2)	Μέση Επιφανειακή Βροχόπτωση (mm)		
									T50	T100	T1000
EL1106FL00F291	33.75	0.01	0.67	0.18	0.18	24.00	346.19	880.04	91.60	107.36	176.38

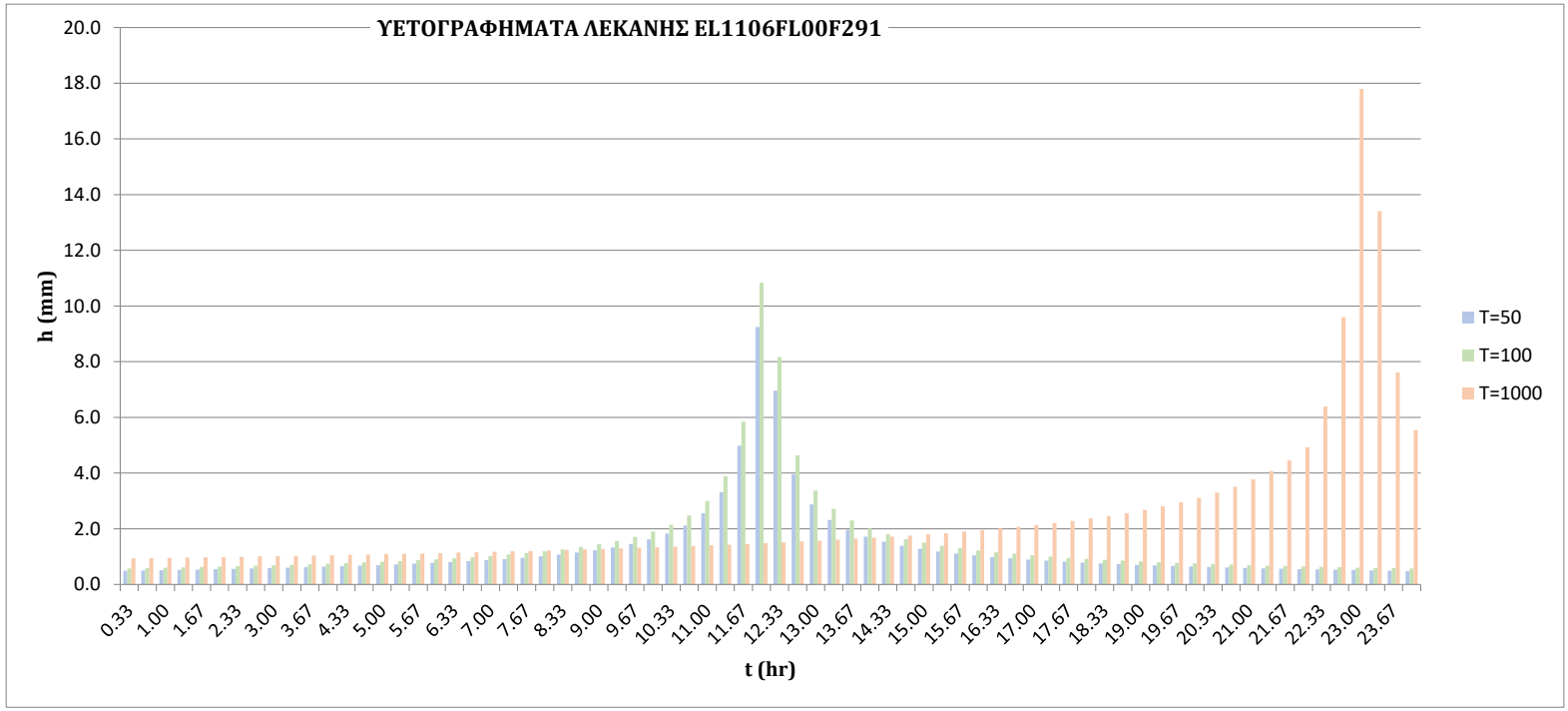

ΠΑΡΑΡΤΗΜΑ ΙΙ

Στοιχεία εισόδου στο υδρολογικό μοντέλο του HEC-HMS

Π_2.1 : Σύστημα Λεκανών π. Στρυμόνα

Πίνακας Π_2.1.1: Χαρακτηριστικά μεγέθη κλάδων υδρογραφικού (υδατορεύματα)

Κωδικός	Ανάντη	Κατάντη	Μήκος (km)	Μέση κλίση	Μοντέλο διόδευσης	Χρονική Παράμετρος Κ (T50)	Χρονική Παράμετρος Κ (T100)	Χρονική Παράμετρος Κ (T1000)
R_J25J1	J25	J1	3.27	0.0037	MUSKINGUM	0.34	0.32	0.27
R_J26J2	J26	J2	6.87	0.0097	MUSKINGUM	0.96	0.77	0.77
R_J27J4	J27	J4	10.38	0.0043	MUSKINGUM	0.96	0.77	0.77
R_J28J4	J28	J4	10.00	0.0097	MUSKINGUM	3.78	3.02	3.02
R_J29J5	J29	J5	12.17	0.0112	Lag method	1.70	1.36	1.36
R_J31J86	J31	J86	6.13	0.0232	Lag method	0.40	0.32	0.32
R_J31J86	J31	J86	6.13	0.0142	Lag method	0.51	0.41	0.41
R_J32J86	J32	J86	4.33	0.0104	Lag method	0.42	0.34	0.34
R_J86J87	J86	J87	7.68	0.0046	MUSKINGUM	1.12	0.89	0.89
R_J8J7	J8	J7	2.25	0.0023	MUSKINGUM	0.46	0.37	0.37
R_J34J20	J34	J20	21.35	0.0082	MUSKINGUM	6.60	5.28	5.28
R_J35J36	J35	J36	1.78	0.0156	Lag method	0.13	0.10	0.10
R_J37J36	J37	J36	1.78	0.0158	Lag method	0.13	0.10	0.10
R_J36J38	J36	J38	3.11	0.0092	MUSKINGUM	0.29	0.24	0.24
R_J38J21	J38	J21	12.69	0.0042	MUSKINGUM	1.78	1.43	1.43
R_J39J6	J39	J6	11.75	0.0103	Lag method	2.83	2.26	2.26
R_J40J41	J40	J41	2.15	0.0196	Lag method	0.25	0.20	0.20
R_J41J42	J41	J42	1.30	0.0112	Lag method	0.20	0.16	0.16
R_J42J43	J42	J43	4.46	0.0083	MUSKINGUM	0.81	0.64	0.64
R_J62J59	J62	J59	10.25	0.0125	Lag method	1.68	1.34	1.34
R_J60J61	J60	J61	6.31	0.0103	Lag method	0.51	0.41	0.41
R_J113J114	J113	J114	1.67	0.0538	Lag method	0.13	0.10	0.10
R_J114J58	J114	J58	8.98	0.0462	Lag method	0.74	0.59	0.59
R_J58J10	J58	J10	9.48	0.0142	Lag method	1.42	1.13	1.13
R_J57J53	J57	J53	5.18	0.0126	Lag method	0.41	0.33	0.33
R_J56J12	J56	J12	5.32	0.0218	Lag method	0.32	0.25	0.25
R_J12J53	J12	J53	1.05	0.0045	MUSKINGUM	0.14	0.11	0.11
R_J54J11	J54	J11	12.19	0.0227	Lag method	0.71	0.57	0.57
R_J55J12	J55	J12	5.09	0.0130	Lag method	0.39	0.31	0.31
R_J53J11	J53	J11	5.60	0.0032	MUSKINGUM	0.86	0.69	0.69
R_J11J9	J11	J9	5.70	0.0007	MUSKINGUM	1.84	1.47	1.47
R_J51J50	J51	J50	9.47	0.0262	Lag method	0.62	0.49	0.49
R_J101J50	J101	J50	3.65	0.0158	Lag method	0.31	0.25	0.25
R_J50J49	J50	J49	0.47	0.0031	MUSKINGUM	0.09	0.07	0.07
R_J49J47	J49	J47	2.14	0.0088	MUSKINGUM	0.24	0.19	0.19
R_J52J49	J52	J49	4.13	0.0166	Lag method	0.34	0.27	0.27
R_J48J47	J48	J47	5.93	0.0181	Lag method	0.47	0.37	0.37

Κωδικός	Ανάντη	Κατάντη	Μήκος (km)	Μέση κλίση	Μοντέλο διόδευσης	Χρονική Παράμετρος K (T50)	Χρονική Παράμετρος K (T100)	Χρονική Παράμετρος K (T1000)
R_J47J46	J47	J46	1.46	0.0075	MUSKINGUM	0.18	0.14	0.14
R_J46J13	J46	J13	10.54	0.0028	MUSKINGUM	2.13	1.70	1.70
R_J85J84	J85	J84	6.46	0.0375	Lag method	0.33	0.27	0.27
R_J84J83	J84	J83	2.59	0.0059	MUSKINGUM	0.34	0.27	0.27
R_J83J89	J83	J89	5.57	0.0010	MUSKINGUM	1.73	1.38	1.38
R_J81J89	J81	J89	6.82	0.0302	Lag method	0.39	0.31	0.31
R_J89J82	J89	J82	7.40	0.0034	MUSKINGUM	1.26	1.01	1.01
R_J80J82	J80	J82	12.99	0.0232	Lag method	0.85	0.68	0.68
R_J82J16	J82	J16	15.14	0.0042	MUSKINGUM	2.34	1.87	1.87
R_J78J74	J78	J74	18.62	0.0137	Lag method	1.46	1.17	1.17
R_J77J74	J77	J74	8.07	0.0277	Lag method	0.45	0.36	0.36
R_J76J75	J76	J75	10.29	0.0226	Lag method	0.63	0.50	0.50
R_J79J19	J79	J19	18.16	0.0191	Lag method	1.21	0.97	0.97
R_J74J75	J74	J75	3.81	0.0039	MUSKINGUM	0.56	0.45	0.45
R_J75J19	J75	J19	2.31	0.0046	MUSKINGUM	0.31	0.25	0.25
R_J19J23	J19	J23	7.21	0.0020	MUSKINGUM	1.48	1.18	1.18
R_J68J69	J68	J69	2.51	0.0123	Lag method	0.25	0.20	0.20
R_J71J69	J71	J69	8.06	0.0100	MUSKINGUM	0.90	0.72	0.72
R_J69J70	J69	J70	4.00	0.0103	Lag method	0.44	0.35	0.35
R_J72J70	J72	J70	2.21	0.0247	Lag method	0.16	0.13	0.13
R_J70J18	J70	J18	19.52	0.0061	MUSKINGUM	2.79	2.23	2.23
R_J73J18	J73	J18	16.72	0.0126	Lag method	1.65	1.32	1.32
R_J18J23	J18	J23	6.86	0.0025	MUSKINGUM	1.53	1.22	1.22
R_J64J63	J64	J63	11.93	0.0134	Lag method	0.33	0.26	0.26
R_J63J65	J63	J65	6.24	0.0001	MUSKINGUM	2.45	1.96	1.96
R_J65J66	J65	J66	11.46	0.0002	MUSKINGUM	2.67	2.13	2.13
R_J67J66	J67	J66	3.31	0.0197	Lag method	0.07	0.06	0.06
R_J66J17	J66	J17	6.08	0.0000	MUSKINGUM	3.12	2.50	2.50
R_J23J17	J23	J17	2.13	0.0020	MUSKINGUM	0.33	0.26	0.26
R_J97J96	J97	J96	3.01	0.0526	Lag method	0.24	0.20	0.20
R_J98J96	J98	J96	2.57	0.0454	Lag method	0.22	0.18	0.18
R_J96J91	J96	J91	9.53	0.0233	Lag method	1.16	0.93	0.93
R_J88J90	J88	J90	7.24	0.0371	Lag method	0.71	0.57	0.57
R_J94J95	J94	J95	5.13	0.0371	Lag method	1.19	0.96	0.96
R_J93J14	J93	J14	6.14	0.0271	Lag method	0.37	0.30	0.30
R_J99J14	J99	J14	10.11	0.0389	Lag method	0.61	0.48	0.48
R_J100J24	J100	J24	10.90	0.0180	Lag method	1.21	0.97	0.97
R_J45J44	J45	J44	6.67	0.0135	Lag method	1.32	1.05	1.05
R_J106J105	J106	J105	8.17	0.1775	Lag method	0.16	0.13	0.13

Κωδικός	Ανάντη	Κατάντη	Μήκος (km)	Μέση κλίση	Μοντέλο διόδευσης	Χρονική Παράμετρος Κ (T50)	Χρονική Παράμετρος Κ (T100)	Χρονική Παράμετρος Κ (T1000)
R_J105J104	J105	J104	2.31	0.0016	MUSKINGUM	0.49	0.39	0.39
R_J102J104	J102	J104	1.65	0.0309	Lag method	0.08	0.06	0.06
R_J104J103	J104	J103	2.78	0.0020	MUSKINGUM	0.52	0.42	0.42
R_J107J103	J107	J103	3.79	0.0274	Lag method	0.19	0.15	0.15
R_J103RESERVOIR	J103	RESERVOIR	13.48	0.0005	MUSKINGUM	4.95	3.96	3.96
R_J108J110	J108	J110	1.48	0.0173	Lag method	0.06	0.05	0.05
R_J109J110	J109	J110	1.14	0.0550	Lag method	0.03	0.02	0.02
R_J110J111	J110	J111	0.54	0.0174	Lag method	0.02	0.02	0.02
R_J111J112	J111	J112	2.08	0.0166	Lag method	0.09	0.07	0.07
R_J112J59	J112	J59	24.40	0.0056	MUSKINGUM	1.76	1.41	1.41
R_J59J61	J59	J61	10.45	0.0007	MUSKINGUM	2.12	1.70	1.70
R_J61J10	J61	J10	3.06	0.0006	MUSKINGUM	0.70	0.56	0.56
R_J10J9	J10	J9	11.95	0.0003	MUSKINGUM	3.87	3.10	3.10
R_J9J8	J9	J8	2.89	0.0011	MUSKINGUM	0.46	0.37	0.37
R_J17J16	J17	J16	3.36	0.0001	MUSKINGUM	3.11	2.49	2.49
R_J16J90	J16	J90	10.10	0.0012	MUSKINGUM	2.00	1.60	1.60
R_J90J91	J90	J91	1.09	0.0009	MUSKINGUM	0.25	0.20	0.20
R_J91J92	J91	J92	2.50	0.0010	MUSKINGUM	0.55	0.44	0.44
R_J92J15	J92	J15	1.14	0.0163	Lag method	0.06	0.05	0.05
R_J15J95	J15	J95	1.35	0.0027	MUSKINGUM	0.18	0.14	0.14
R_J95J14	J95	J14	1.68	0.0018	MUSKINGUM	0.27	0.22	0.22
R_J14J24	J14	J24	10.49	0.0003	MUSKINGUM	4.53	3.62	3.62
R_J24J13	J24	J13	0.60	0.0043	MUSKINGUM	0.06	0.05	0.05
R_J13J22	J13	J22	1.02	0.0020	MUSKINGUM	0.16	0.13	0.13
R_J3J1	J3	J1	7.60	0.0007	MUSKINGUM	0.46	0.37	0.37
R_J1J2	J1	J2	12.33	0.0007	MUSKINGUM	0.71	0.57	0.57
R_J2J4	J2	J4	13.73	0.0001	MUSKINGUM	2.94	2.35	2.35
R_J4J5	J4	J5	1.80	0.0002	MUSKINGUM	0.23	0.18	0.18
R_J5J7	J5	J7	9.65	0.0002	MUSKINGUM	1.03	0.83	0.83
R_J7J8	J7	J8	2.57	0.0002	MUSKINGUM	0.32	0.25	0.25
R_J8J20	J8	J20	13.12	0.0004	MUSKINGUM	1.02	0.82	0.82
R_J20J21	J20	J21	3.11	0.0002	MUSKINGUM	0.40	0.32	0.32
R_J21J22	J21	J22	1.87	0.0000	MUSKINGUM	0.46	0.36	0.36
R_J22J6	J22	J6	1.97	0.0000	MUSKINGUM	0.45	0.36	0.36
R_J6J44	J6	J44	4.16	0.0001	MUSKINGUM	0.55	0.44	0.44
R_J44J43	J44	J43	4.86	0.0000	MUSKINGUM	2.11	1.69	1.69
R_J43SINK1	J43	SINK1	6.39	0.0000	MUSKINGUM	8.90	7.12	7.12

Πίνακας Π_2.1.2: Βασική ροή στις υδρολογικές λεκάνες του συστήματος

Κωδικός Λεκάνης	Βασική ροή (m^3/s)	Κωδικός Λεκάνης	Βασική ροή (m^3/s)	Κωδικός Λεκάνης	Βασική ροή (m^3/s)
EL1106FL00F291	3.00	EL1106FR00F115	0.60	EL1106FR00F227	0.40
EL1106FL00F295	2.10	EL1106FR00F117	0.10	EL1106FR00F229	0.20
EL1106FL00F315	0.60	EL1106FR00F119	0.10	EL1106FR00F231	0.30
EL1106FR00F005	0.20	EL1106FR00F121	0.40	EL1106FR00F233	0.20
EL1106FR00F007	0.20	EL1106FR00F123	0.50	EL1106FR00F235	0.30
EL1106FR00F008	0.20	EL1106FR00F125	0.10	EL1106FR00F237	0.20
EL1106FR00F009	0.20	EL1106FR00F127	0.30	EL1106FR00F239	0.10
EL1106FR00F011	0.10	EL1106FR00F129	0.10	EL1106FR00F241	1.00
EL1106FR00F013	0.10	EL1106FR00F131	0.20	EL1106FR00F243	0.30
EL1106FR00F015	0.10	EL1106FR00F133	0.50	EL1106FR00F245	0.40
EL1106FR00F017	0.10	EL1106FR00F135	0.50	EL1106FR00F247	0.50
EL1106FR00F021	0.20	EL1106FR00F137	0.10	EL1106FR00F249	0.10
EL1106FR00F025	0.50	EL1106FR00F139	0.30	EL1106FR00F251	0.20
EL1106FR00F027	0.10	EL1106FR00F141	0.30	EL1106FR00F253	0.20
EL1106FR00F029	0.20	EL1106FR00F143	0.10	EL1106FR00F255	0.10
EL1106FR00F031	0.10	EL1106FR00F145	0.20	EL1106FR00F257	0.30
EL1106FR00F033	0.20	EL1106FR00F147	0.10	EL1106FR00F259	0.30
EL1106FR00F035	0.30	EL1106FR00F149	0.70	EL1106FR00F261	0.10
EL1106FR00F037	0.20	EL1106FR00F151	0.10	EL1106FR00F263	0.10
EL1106FR00F039	0.30	EL1106FR00F153	0.10	EL1106FR00F265	0.10
EL1106FR00F041	0.80	EL1106FR00F155	0.10	EL1106FR00F267	0.10
EL1106FR00F043	0.30	EL1106FR00F157	0.10	EL1106FR00F269	0.20
EL1106FR00F045	0.30	EL1106FR00F159	0.10	EL1106FR00F271	0.70
EL1106FR00F047	0.20	EL1106FR00F161	0.10	EL1106FR00F273	0.10
EL1106FR00F049	0.10	EL1106FR00F163	0.10	EL1106FR00F275	0.20
EL1106FR00F053	0.10	EL1106FR00F165	0.30	EL1106FR00F277	0.10
EL1106FR00F055	0.20	EL1106FR00F167	0.10	EL1106FR00F279	0.10
EL1106FR00F057	0.20	EL1106FR00F169	1.00	EL1106FR00F281	0.20
EL1106FR00F059	0.10	EL1106FR00F171	0.10	EL1106FR00F283	0.10
EL1106FR00F061	0.30	EL1106FR00F173	0.10	EL1106FR00F285	0.30
EL1106FR00F063	0.10	EL1106FR00F175	0.60	EL1106FR00F287	1.00
EL1106FR00F065	0.10	EL1106FR00F177	0.10	EL1106FR00F289	1.20
EL1106FR00F067	0.10	EL1106FR00F179	0.20	EL1106FR00F293	0.30
EL1106FR00F069	0.10	EL1106FR00F181	0.30	EL1106FR00F297	0.20
EL1106FR00F071	0.10	EL1106FR00F183	1.00	EL1106FR00F303	1.20
EL1106FR00F073	0.70	EL1106FR00F185	0.10	EL1106FR00F307	1.50
EL1106FR00F075	0.10	EL1106FR00F187	0.20	EL1106FR00F317	0.20
EL1106FR00F077	0.10	EL1106FR00F189	0.20	EL1106FR00F319	0.10

Κωδικός Λεκάνης	Βασική ροή (m^3/s)	Κωδικός Λεκάνης	Βασική ροή (m^3/s)	Κωδικός Λεκάνης	Βασική ροή (m^3/s)
EL1106FR00F079	0.10	EL1106FR00F191	0.20	EL1106FR00F321	0.20
EL1106FR00F081	0.10	EL1106FR00F193	0.20	EL1106FR00F327	0.10
EL1106FR00F083	0.10	EL1106FR00F195	0.10	EL1106FR00F329	0.10
EL1106FR00F085	0.30	EL1106FR00F197	0.30	EL1106FR00F331	1.70
EL1106FR00F087	0.20	EL1106FR00F199	0.20	EL1106FR00F333	0.10
EL1106FR00F089	0.20	EL1106FR00F201	0.20	EL1106FR00F335	0.10
EL1106FR00F091	0.10	EL1106FR00F203	0.10	EL1106FR00F337	0.10
EL1106FR00F093	0.10	EL1106FR00F205	0.20	EL1106FR00F339	0.10
EL1106FR00F095	0.20	EL1106FR00F207	0.10	EL1106FR00F341	0.40
EL1106FR00F097	0.10	EL1106FR00F209	0.20		
EL1106FR00F099	0.30	EL1106FR00F211	0.30		
EL1106FR00F101	0.10	EL1106FR00F213	0.20		
EL1106FR00F103	1.00	EL1106FR00F215	0.20		
EL1106FR00F105	1.60	EL1106FR00F217	0.10		
EL1106FR00F107	0.10	EL1106FR00F219	1.40		
EL1106FR00F109	0.10	EL1106FR00F221	0.10		
EL1106FR00F111	0.30	EL1106FR00F223	0.30		
EL1106FR00F113	0.10	EL1106FR00F225	0.10		

Πίνακας Π_2.1.3: Χρόνοι συρροής για T=50, T=100 και T=1000 έτη

Κωδικός Λεκάνης	Έκταση Λεκάνης	Μήκος μισγάγγειας (longest flow path)	Ελάχιστο Υψόμετρο (Hmin)	Μέσο Υψόμετρο λεκάνης (Hm)	T=5 έτη Χρόνος Συρροής (tc)	T=5 έτη Χρόνος Υστέρησης (tlag)	SQRT(i(5)/i(T))			tlag50	tlag100	tlag1000
	(km2)	(km)	(m)	(m)	(hr)	(min)	T50	T100	T1000	(min)	(min)	(min)
EL1106FL00F295	239.83	29.61	3.33	500.58	5.96	3.58	0.75	0.69	0.54	2.68	2.48	1.93
EL1106FL00F315	67.99	14.69	35.35	428.38	3.47	2.08	0.75	0.69	0.54	1.56	1.44	1.13
EL1106FR00F005	11.69	13.18	51.49	333.83	2.49	1.49	0.74	0.68	0.53	1.11	1.02	0.79
EL1106FR00F007	16.56	15.15	93.50	364.74	2.96	1.78	0.74	0.68	0.53	1.32	1.22	0.95
EL1106FR00F008	17.56	6.48	0.00	81.64	3.66	2.20	0.74	0.69	0.53	1.63	1.51	1.17
EL1106FR00F009	14.76	14.69	36.84	320.17	2.78	1.67	0.74	0.68	0.53	1.24	1.14	0.89
EL1106FR00F011	1.88	2.27	51.41	116.56	1.38	0.83	0.74	0.68	0.53	0.61	0.56	0.44
EL1106FR00F013	1.39	1.38	37.42	88.38	1.19	0.71	0.74	0.68	0.53	0.53	0.49	0.38
EL1106FR00F015	3.32	3.95	122.97	213.21	1.74	1.04	0.74	0.68	0.53	0.77	0.71	0.56
EL1106FR00F017	6.00	4.82	0.00	51.50	2.97	1.78	0.74	0.68	0.53	1.32	1.22	0.95
EL1106FR00F021	11.91	4.54	0.01	92.29	2.68	1.61	0.74	0.69	0.53	1.20	1.10	0.86
EL1106FR00F025	47.37	15.74	109.51	484.33	3.30	1.98	0.74	0.69	0.53	1.47	1.36	1.06
EL1106FR00F027	2.64	2.52	81.77	123.61	1.99	1.19	0.74	0.69	0.53	0.89	0.82	0.64
EL1106FR00F029	17.02	13.27	53.16	388.41	2.49	1.49	0.74	0.68	0.53	1.11	1.02	0.79
EL1106FR00F031	4.14	4.96	175.31	359.63	1.43	0.86	0.74	0.69	0.53	0.64	0.59	0.46
EL1106FR00F033	13.99	11.70	53.32	358.63	2.33	1.40	0.74	0.69	0.53	1.04	0.96	0.74
EL1106FR00F035	24.40	12.42	2.09	89.69	5.13	3.08	0.74	0.69	0.53	2.29	2.11	1.64
EL1106FR00F037	12.21	11.14	96.62	393.15	2.23	1.34	0.74	0.69	0.53	0.99	0.92	0.71

Κωδικός Λεκάνης	Έκταση Λεκάνης	Μήκος μισγάγγειας (longest flow path)	Ελάχιστο Υψόμετρο (Hmin)	Μέσο Υψόμετρο λεκάνης (Hm)	T=5 έτη							
					Χρόνος Συρροής (tc)	Χρόνος Υστέρησης (tlag)	SQRT(i(5)/i(T))			tlag50	tlag100	tlag1000
	(km2)	(km)	(m)	(m)	(hr)	(min)	T50	T100	T1000	(min)	(min)	(min)
EL1106FR00F039	32.87	17.04	1.91	209.37	4.21	2.52	0.74	0.69	0.53	1.88	1.73	1.35
EL1106FR00F041	86.77	26.81	87.32	564.95	4.43	2.66	0.74	0.69	0.53	1.98	1.82	1.42
EL1106FR00F043	32.77	10.19	0.07	55.65	6.40	3.84	0.74	0.69	0.53	2.86	2.64	2.05
EL1106FR00F045	24.17	17.36	91.60	604.16	2.52	1.51	0.74	0.69	0.53	1.13	1.04	0.81
EL1106FR00F047	13.67	9.21	128.91	333.59	2.50	1.50	0.74	0.69	0.53	1.11	1.03	0.80
EL1106FR00F049	3.97	4.37	42.06	128.83	1.95	1.17	0.74	0.69	0.53	0.87	0.80	0.62
EL1106FR00F053	7.96	6.54	42.06	130.46	2.80	1.68	0.74	0.69	0.53	1.25	1.15	0.90
EL1106FR00F055	16.49	9.55	148.35	442.17	2.23	1.34	0.74	0.69	0.53	0.99	0.92	0.71
EL1106FR00F057	11.99	5.76	0.65	32.51	4.98	2.99	0.74	0.69	0.53	2.22	2.05	1.60
EL1106FR00F059	14.45	10.43	408.04	1069.88	1.50	0.90	0.74	0.69	0.53	0.67	0.62	0.48
EL1106FR00F061	29.20	14.94	0.08	59.18	7.16	4.29	0.74	0.69	0.53	3.19	2.95	2.29
EL1106FR00F063	9.83	7.66	199.50	468.15	1.83	1.10	0.74	0.69	0.53	0.82	0.76	0.59
EL1106FR00F065	25.79	20.36	3.25	310.28	3.63	2.18	0.74	0.69	0.53	1.62	1.49	1.16
EL1106FR00F067	11.45	7.92	146.63	407.33	1.97	1.18	0.74	0.69	0.53	0.88	0.81	0.63
EL1106FR00F069	9.04	12.21	358.32	1222.81	1.29	0.77	0.74	0.69	0.53	0.58	0.53	0.41
EL1106FR00F071	4.04	4.39	103.84	276.49	1.39	0.84	0.74	0.69	0.53	0.62	0.57	0.45
EL1106FR00F073	79.69	31.88	0.10	72.36	12.28	7.37	0.74	0.69	0.53	5.48	5.06	3.94
EL1106FR00F075	8.70	7.88	400.19	1120.89	1.10	0.66	0.74	0.69	0.53	0.49	0.45	0.35
EL1106FR00F077	6.36	5.29	241.89	545.53	1.29	0.78	0.74	0.69	0.53	0.58	0.53	0.41

Κωδικός Λεκάνης	Έκταση Λεκάνης	Μήκος μισγάγγειας (longest flow path)	Ελάχιστο Υψόμετρο (Hmin)	Μέσο Υψόμετρο λεκάνης (Hm)	T=5 έτη							
					Χρόνος Συρροής (tc)	Χρόνος Υστέρησης (tlag)	SQRT(i(5)/i(T))			tlag50	tlag100	tlag1000
	(km2)	(km)	(m)	(m)	(hr)	(min)	T50	T100	T1000	(min)	(min)	(min)
EL1106FR00F079	4.16	3.14	242.79	458.89	1.09	0.66	0.74	0.69	0.53	0.49	0.45	0.35
EL1106FR00F081	8.28	5.13	42.41	149.78	2.32	1.39	0.74	0.68	0.53	1.03	0.95	0.74
EL1106FR00F083	7.50	8.35	6.49	27.33	6.43	3.86	0.74	0.69	0.53	2.87	2.65	2.06
EL1106FR00F085	26.48	17.10	6.26	68.60	7.32	4.39	0.74	0.69	0.53	3.27	3.02	2.35
EL1106FR00F087	16.02	11.05	0.82	20.35	9.22	5.53	0.74	0.69	0.53	4.11	3.80	2.95
EL1106FR00F089	12.04	9.18	0.74	14.12	9.45	5.67	0.74	0.69	0.53	4.22	3.89	3.03
EL1106FR00F091	8.51	11.32	14.37	203.79	2.60	1.56	0.75	0.69	0.54	1.16	1.07	0.84
EL1106FR00F093	22.62	10.12	105.06	877.00	1.54	0.92	0.74	0.69	0.53	0.69	0.63	0.49
EL1106FR00F095	14.28	13.67	9.73	90.24	4.96	2.98	0.74	0.69	0.53	2.22	2.05	1.59
EL1106FR00F097	5.43	2.10	6.54	9.87	8.54	5.13	0.75	0.69	0.54	3.82	3.52	2.74
EL1106FR00F099	29.96	15.79	8.20	88.92	6.34	3.80	0.74	0.69	0.54	2.83	2.62	2.04
EL1106FR00F101	10.61	10.42	2.76	31.79	6.65	3.99	0.74	0.69	0.53	2.96	2.73	2.13
EL1106FR00F103	110.29	13.53	1.29	24.50	16.16	9.70	0.74	0.69	0.53	7.22	6.66	5.18
EL1106FR00F105	178.87	35.31	53.15	535.19	6.06	3.64	0.74	0.69	0.53	2.71	2.50	1.94
EL1106FR00F107	13.56	14.02	20.27	235.86	3.04	1.83	0.74	0.69	0.54	1.36	1.26	0.98
EL1106FR00F109	2.57	3.28	43.27	71.88	2.65	1.59	0.74	0.69	0.53	1.18	1.09	0.85
EL1106FR00F111	27.17	1.80	7.09	50.89	4.45	2.67	0.74	0.69	0.53	1.99	1.83	1.43
EL1106FR00F113	16.68	10.23	20.08	196.63	2.98	1.79	0.74	0.69	0.54	1.33	1.23	0.96
EL1106FR00F115	62.35	11.10	6.95	18.64	17.64	10.58	0.74	0.69	0.54	7.88	7.27	5.66

Κωδικός Λεκάνης	Έκταση Λεκάνης	Μήκος μισγάγγειας (longest flow path)	Ελάχιστο Υψόμετρο (Hmin)	Μέσο Υψόμετρο λεκάνης (Hm)	T=5 έτη							
					Χρόνος Συρροής (tc)	Χρόνος Υστέρησης (tlag)	SQRT(i(5)/i(T))			tlag50	tlag100	tlag1000
	(km2)	(km)	(m)	(m)	(hr)	(min)	T50	T100	T1000	(min)	(min)	(min)
EL1106FR00F117	1.14	1.00	35.68	63.48	1.37	0.82	0.74	0.69	0.53	0.61	0.56	0.44
EL1106FR00F119	5.57	5.13	42.68	106.54	2.68	1.61	0.74	0.68	0.53	1.19	1.10	0.85
EL1106FR00F121	96.36	19.36	5.33	108.28	8.41	5.05	0.74	0.69	0.53	3.75	3.46	2.69
EL1106FR00F123	51.89	19.27	78.45	461.58	3.69	2.21	0.74	0.69	0.53	1.65	1.52	1.18
EL1106FR00F125	1.76	3.84	62.95	95.73	2.42	1.45	0.74	0.69	0.53	1.08	0.99	0.77
EL1106FR00F127	24.39	7.11	11.65	142.55	3.32	1.99	0.74	0.69	0.54	1.49	1.37	1.07
EL1106FR00F129	17.65	9.56	9.24	138.98	3.42	2.05	0.74	0.68	0.53	1.52	1.40	1.09
EL1106FR00F131	49.75	8.76	36.63	142.62	5.02	3.01	0.74	0.69	0.53	2.24	2.07	1.61
EL1106FR00F133	116.42	19.94	39.62	256.25	6.21	3.72	0.74	0.69	0.53	2.77	2.55	1.99
EL1106FR00F135	124.19	17.59	37.86	186.76	7.27	4.36	0.74	0.68	0.53	3.23	2.98	2.32
EL1106FR00F137	9.23	7.24	27.60	237.80	1.98	1.19	0.75	0.69	0.54	0.89	0.82	0.64
EL1106FR00F139	71.29	20.56	37.34	341.84	4.63	2.78	0.74	0.68	0.53	2.06	1.89	1.47
EL1106FR00F141	33.12	13.94	31.77	151.27	5.02	3.01	0.74	0.68	0.53	2.23	2.06	1.60
EL1106FR00F143	9.00	14.44	10.64	272.41	2.60	1.56	0.74	0.69	0.53	1.16	1.07	0.83
EL1106FR00F145	28.68	11.34	33.20	215.92	3.55	2.13	0.74	0.69	0.53	1.59	1.46	1.14
EL1106FR00F147	11.17	11.41	61.50	212.47	3.10	1.86	0.74	0.68	0.53	1.38	1.27	0.99
EL1106FR00F149	78.65	23.00	4.91	13.28	30.24	18.14	0.75	0.69	0.54	13.53	12.48	9.72
EL1106FR00F151	4.77	5.41	296.13	488.82	1.52	0.91	0.75	0.69	0.54	0.68	0.63	0.49
EL1106FR00F153	19.73	14.04	14.68	264.59	3.07	1.84	0.74	0.69	0.53	1.37	1.26	0.98

Κωδικός Λεκάνης	Έκταση Λεκάνης	Μήκος μισγάγγειας (longest flow path)	Ελάχιστο Υψόμετρο (Hmin)	Μέσο Υψόμετρο λεκάνης (Hm)	T=5 έτη							
					Χρόνος Συρροής (tc)	Χρόνος Υστέρησης (tlag)	SQRT(i(5)/i(T))			tlag50	tlag100	tlag1000
	(km2)	(km)	(m)	(m)	(hr)	(min)	T50	T100	T1000	(min)	(min)	(min)
EL1106FR00F155	3.03	6.93	43.82	57.16	5.94	3.56	0.75	0.69	0.54	2.66	2.45	1.91
EL1106FR00F157	10.24	7.60	8.22	19.35	9.07	5.44	0.75	0.69	0.54	4.06	3.75	2.92
EL1106FR00F159	3.20	6.44	11.48	47.59	3.50	2.10	0.75	0.69	0.54	1.57	1.45	1.13
EL1106FR00F161	12.50	11.33	130.11	521.78	1.97	1.18	0.74	0.68	0.53	0.88	0.81	0.63
EL1106FR00F163	4.44	6.01	27.32	83.00	2.92	1.75	0.75	0.69	0.54	1.31	1.21	0.94
EL1106FR00F165	59.74	24.24	42.00	204.92	6.59	3.95	0.74	0.68	0.53	2.93	2.70	2.10
EL1106FR00F167	9.16	13.97	199.48	674.29	1.90	1.14	0.74	0.69	0.53	0.85	0.78	0.61
EL1106FR00F169	116.70	13.95	9.27	65.46	10.70	6.42	0.75	0.69	0.54	4.78	4.41	3.44
EL1106FR00F171	7.61	3.06	21.02	93.64	2.29	1.37	0.75	0.69	0.54	1.03	0.95	0.74
EL1106FR00F173	23.79	16.58	176.94	609.38	2.67	1.60	0.74	0.69	0.53	1.19	1.10	0.85
EL1106FR00F175	136.53	25.44	39.85	136.46	10.80	6.48	0.74	0.68	0.53	4.81	4.43	3.45
EL1106FR00F177	12.84	15.91	149.94	738.44	1.97	1.18	0.74	0.69	0.53	0.88	0.81	0.63
EL1106FR00F179	47.65	19.22	197.19	675.17	3.23	1.94	0.74	0.68	0.53	1.43	1.32	1.02
EL1106FR00F181	25.11	10.17	9.34	77.09	5.36	3.22	0.75	0.69	0.54	2.40	2.22	1.73
EL1106FR00F183	109.97	26.44	33.16	473.12	4.86	2.92	0.75	0.69	0.54	2.17	2.01	1.56
EL1106FR00F185	9.56	8.59	32.61	263.44	2.08	1.25	0.75	0.69	0.54	0.93	0.86	0.67
EL1106FR00F187	35.66	10.56	251.67	583.07	2.73	1.64	0.74	0.68	0.53	1.21	1.12	0.87
EL1106FR00F189	39.44	18.06	64.97	400.32	3.56	2.14	0.74	0.69	0.53	1.59	1.47	1.14
EL1106FR00F191	13.96	11.08	32.00	228.31	2.82	1.69	0.75	0.69	0.54	1.26	1.16	0.91

Κωδικός Λεκάνης	Έκταση Λεκάνης	Μήκος μισγάγγειας (longest flow path)	Ελάχιστο Υψόμετρο (Hmin)	Μέσο Υψόμετρο λεκάνης (Hm)	T=5 έτη							
					Χρόνος Συρροής (tc)	Χρόνος Υστέρησης (tlag)	SQRT(i(5)/i(T))			tlag50	tlag100	tlag1000
	(km2)	(km)	(m)	(m)	(hr)	(min)	T50	T100	T1000	(min)	(min)	(min)
EL1106FR00F193	30.10	18.87	120.67	767.38	2.47	1.48	0.74	0.69	0.53	1.10	1.02	0.79
EL1106FR00F195	6.39	6.59	285.33	690.63	1.24	0.74	0.75	0.69	0.54	0.56	0.51	0.40
EL1106FR00F197	33.98	13.14	31.95	452.70	2.62	1.57	0.75	0.69	0.54	1.17	1.08	0.84
EL1106FR00F199	51.14	14.96	43.86	80.32	10.57	6.34	0.74	0.69	0.53	4.72	4.36	3.39
EL1106FR00F201	20.67	20.44	9.12	243.36	3.99	2.39	0.75	0.69	0.54	1.78	1.65	1.28
EL1106FR00F203	8.40	6.13	69.03	94.22	5.18	3.11	0.75	0.69	0.54	2.32	2.14	1.67
EL1106FR00F205	13.28	11.26	311.44	973.79	1.53	0.92	0.75	0.69	0.54	0.68	0.63	0.49
EL1106FR00F207	6.32	3.96	179.42	305.24	1.78	1.07	0.74	0.69	0.53	0.79	0.73	0.57
EL1106FR00F209	14.73	11.48	148.63	531.23	2.08	1.25	0.75	0.69	0.54	0.93	0.86	0.67
EL1106FR00F211	61.51	19.00	48.81	72.15	15.49	9.30	0.74	0.69	0.54	6.93	6.39	4.98
EL1106FR00F213	16.98	12.95	21.60	72.42	6.30	3.78	0.75	0.69	0.54	2.82	2.61	2.03
EL1106FR00F215	29.42	17.63	61.25	203.69	5.04	3.03	0.74	0.69	0.53	2.25	2.08	1.61
EL1106FR00F217	13.88	11.71	58.34	96.35	6.58	3.95	0.75	0.69	0.54	2.94	2.72	2.12
EL1106FR00F219	161.98	35.21	1.61	388.43	6.59	3.96	0.74	0.69	0.54	2.95	2.72	2.12
EL1106FR00F221	8.65	5.96	178.98	388.42	1.79	1.07	0.74	0.69	0.53	0.80	0.74	0.57
EL1106FR00F223	69.52	26.87	218.87	809.62	3.79	2.27	0.74	0.68	0.53	1.68	1.55	1.21
EL1106FR00F225	14.54	7.93	83.59	269.30	2.49	1.49	0.75	0.69	0.54	1.11	1.03	0.80
EL1106FR00F227	81.38	24.24	60.83	281.64	6.09	3.66	0.74	0.69	0.53	2.72	2.51	1.95
EL1106FR00F229	18.27	15.46	76.21	449.78	2.61	1.56	0.75	0.69	0.54	1.17	1.08	0.84

Κωδικός Λεκάνης	Έκταση Λεκάνης	Μήκος μισγάγγειας (longest flow path)	Ελάχιστο Υψόμετρο (Hmin)	Μέσο Υψόμετρο λεκάνης (Hm)	T=5 έτη							
					Χρόνος Συρροής (tc)	Χρόνος Υστέρησης (tlag)	SQRT(i(5)/i(T))			tlag50	tlag100	tlag1000
	(km2)	(km)	(m)	(m)	(hr)	(min)	T50	T100	T1000	(min)	(min)	(min)
EL1106FR00F231	29.76	7.62	18.99	36.46	9.94	5.97	0.75	0.69	0.54	4.46	4.12	3.21
EL1106FR00F233	37.24	8.48	220.10	427.77	3.22	1.93	0.75	0.69	0.54	1.44	1.33	1.04
EL1106FR00F235	55.12	17.24	96.91	779.33	2.66	1.59	0.75	0.69	0.54	1.19	1.10	0.86
EL1106FR00F237	12.88	11.82	150.07	593.28	1.91	1.14	0.75	0.69	0.54	0.86	0.79	0.62
EL1106FR00F239	13.42	6.60	271.81	693.63	1.49	0.90	0.74	0.69	0.54	0.67	0.62	0.48
EL1106FR00F241	116.15	24.26	9.93	217.83	6.89	4.14	0.75	0.69	0.54	3.09	2.85	2.22
EL1106FR00F243	53.73	20.03	58.56	237.60	5.55	3.33	0.74	0.69	0.54	2.48	2.29	1.78
EL1106FR00F245	97.42	10.20	64.56	268.40	4.80	2.88	0.74	0.69	0.54	2.14	1.98	1.54
EL1106FR00F247	118.38	28.13	40.50	236.48	7.65	4.59	0.74	0.69	0.54	3.42	3.16	2.46
EL1106FR00F249	5.52	4.51	302.17	697.06	1.02	0.61	0.75	0.69	0.54	0.45	0.42	0.33
EL1106FR00F251	28.16	15.96	68.61	319.60	3.56	2.14	0.75	0.69	0.54	1.59	1.47	1.15
EL1106FR00F253	16.83	10.58	143.50	632.99	1.82	1.09	0.75	0.69	0.54	0.82	0.76	0.59
EL1106FR00F255	25.03	12.59	233.18	692.80	2.27	1.36	0.74	0.69	0.54	1.01	0.94	0.73
EL1106FR00F257	32.80	13.57	95.79	356.77	3.35	2.01	0.75	0.69	0.54	1.50	1.38	1.08
EL1106FR00F259	78.05	20.73	83.77	454.74	4.31	2.59	0.75	0.69	0.54	1.93	1.78	1.39
EL1106FR00F261	24.63	15.52	353.61	1028.77	2.07	1.24	0.75	0.69	0.54	0.93	0.86	0.67
EL1106FR00F263	18.01	10.05	113.06	628.11	1.77	1.06	0.75	0.69	0.54	0.79	0.73	0.57
EL1106FR00F265	25.39	9.35	111.16	746.35	1.70	1.02	0.75	0.69	0.54	0.76	0.70	0.54
EL1106FR00F267	15.06	9.76	300.50	578.91	2.26	1.36	0.74	0.69	0.53	1.01	0.93	0.72

Κωδικός Λεκάνης	Έκταση Λεκάνης	Μήκος μισγάγγειας (longest flow path)	Ελάχιστο Υψόμετρο (Hmin)	Μέσο Υψόμετρο λεκάνης (Hm)	T=5 έτη							
					Χρόνος Συρροής (tc)	Χρόνος Υστέρησης (tlag)	SQRT(i(5)/i(T))			tlag50	tlag100	tlag1000
	(km2)	(km)	(m)	(m)	(hr)	(min)	T50	T100	T1000	(min)	(min)	(min)
EL1106FR00F269	30.87	16.30	233.58	555.45	3.25	1.95	0.74	0.69	0.53	1.45	1.34	1.04
EL1106FR00F271	81.11	27.76	92.38	868.10	3.49	2.09	0.75	0.69	0.54	1.56	1.44	1.13
EL1106FR00F273	1.04	1.94	50.44	124.53	1.01	0.61	0.75	0.69	0.54	0.46	0.42	0.33
EL1106FR00F275	36.90	15.00	307.16	1076.19	2.11	1.27	0.75	0.69	0.54	0.94	0.87	0.68
EL1106FR00F277	23.42	12.77	404.73	1188.85	1.72	1.03	0.75	0.69	0.54	0.77	0.71	0.55
EL1106FR00F279	9.11	3.02	42.33	114.89	2.44	1.46	0.75	0.69	0.54	1.10	1.01	0.79
EL1106FR00F281	38.47	9.63	338.12	790.04	2.31	1.38	0.75	0.69	0.54	1.03	0.95	0.74
EL1106FR00F283	5.02	2.41	47.84	196.69	1.29	0.77	0.75	0.69	0.54	0.58	0.54	0.42
EL1106FR00F285	56.93	14.05	365.84	1095.63	2.37	1.42	0.75	0.69	0.54	1.06	0.98	0.76
EL1106FR00F287	110.46	31.28	98.06	1108.00	3.50	2.10	0.75	0.69	0.54	1.57	1.45	1.13
EL1106FR00F289	138.84	38.92	10.00	97.76	14.08	8.45	0.75	0.69	0.54	6.31	5.83	4.54
EL1106FR00F293	63.31	16.15	295.93	890.51	2.87	1.72	0.75	0.69	0.54	1.29	1.19	0.93
EL1106FR00F297	22.28	13.77	98.78	671.71	2.06	1.24	0.75	0.70	0.54	0.93	0.86	0.67
EL1106FR00F303	132.67	34.16	17.29	194.69	9.13	5.48	0.75	0.69	0.54	4.10	3.79	2.96
EL1106FR00F307	166.12	25.53	51.50	429.63	5.78	3.47	0.75	0.69	0.54	2.60	2.41	1.88
EL1106FR00F317	19.49	12.30	146.06	900.45	1.64	0.99	0.75	0.69	0.54	0.74	0.68	0.53
EL1106FR00F319	2.38	3.90	43.77	71.04	2.88	1.73	0.75	0.69	0.54	1.30	1.20	0.93
EL1106FR00F321	14.95	12.00	109.75	566.98	1.96	1.17	0.74	0.68	0.53	0.87	0.80	0.63
EL1106FR00F327	6.67	6.14	648.20	1111.46	1.14	0.68	0.75	0.69	0.54	0.51	0.47	0.37

Κωδικός Λεκάνης	Έκταση Λεκάνης	Μήκος μισγάγγειας (longest flow path)	Ελάχιστο Υψόμετρο (Hmin)	Μέσο Υψόμετρο λεκάνης (Hm)	T=5 έτη							
					Χρόνος Συρροής (tc)	Χρόνος Υστέρησης (tlag)	SQRT(i(5)/i(T))			tlag50	tlag100	tlag1000
	(km2)	(km)	(m)	(m)	(hr)	(min)	T50	T100	T1000	(min)	(min)	(min)
EL1106FR00F329	0.84	1.81	558.62	654.84	0.81	0.49	0.75	0.69	0.54	0.36	0.34	0.26
EL1106FR00F331	198.44	23.21	222.91	855.68	4.53	2.72	0.75	0.69	0.54	2.04	1.88	1.47
EL1106FR00F333	5.60	1.57	197.27	363.64	1.15	0.69	0.75	0.69	0.54	0.52	0.48	0.37
EL1106FR00F335	5.90	5.55	250.42	568.58	1.26	0.76	0.75	0.69	0.54	0.57	0.53	0.41
EL1106FR00F337	1.49	1.11	196.25	299.85	0.80	0.48	0.75	0.69	0.54	0.36	0.33	0.26
EL1106FR00F339	2.06	3.23	187.83	328.34	1.12	0.67	0.75	0.69	0.54	0.50	0.46	0.36
EL1106FR00F341	38.02	19.79	153.33	958.99	2.39	1.44	0.75	0.69	0.54	1.08	0.99	0.78

Π_2.2 : Σύστημα Κλειστής Λεκάνης Οχυρού

Πίνακας Π_2.2.1: Χαρακτηριστικά μεγέθη κλάδων υδρογραφικού (υδατορεύματα)

Κωδικός	Ανάντη	Κατάντη	Μήκος (km)	Μέση κλίση	Μοντέλο διόδευσης	Χρονική Παράμετρος K (T50)	Χρονική Παράμετρος K (T100)	Χρονική Παράμετρος K (T1000)
R_J202SINK202	J202	SINK202	4.20	0.0031	MUSKINGUM	1.20	0.96	0.96
R_J201SINK201	J201	SINK201	5.77	0.0051	MUSKINGUM	0.65	0.52	0.52

Πίνακας Π_2.2.2: Βασική ροή στις υδρολογικές λεκάνες του συστήματος

Κωδικός Λεκάνης	**Βασική ροή (m^3/s)**
EL1106FL00F311	0.10
EL1106FR00F299	0.20
EL1106FR00F301	0.20
EL1106FR00F305	0.20
EL1106FR00F309	0.90
EL1106FR00F313	0.60

Πίνακας Π_2.2.3: Χρόνοι συρροής για T=50, T=100 και T=1000 έτη

Κωδικός Λεκάνης	Έκταση Λεκάνης	Μήκος μισγάγγειας (longest flow path)	Ελάχιστο Υψόμετρο (Hmin)	Μέσο Υψόμετρο λεκάνης (Hm)	T=5 έτη							
					Χρόνος Συρροής (tc)	Χρόνος Υστέρησης (tlag)	SQRT(i(5)/i(T))			tlag50	tlag100	tlag1000
	(km2)	(km)	(m)	(m)	(hr)	(min)	T50	T100	T1000	(min)	(min)	(min)
EL1106FL00F311	8.40	6.70	563.91	620.99	3.58	2.15	0.75	0.69	0.54	1.61	1.49	1.16
EL1106FR00F299	20.29	11.42	555.27	733.07	3.29	1.98	0.75	0.69	0.54	1.48	1.36	1.06
EL1106FR00F301	13.24	8.62	564.86	703.54	2.92	1.75	0.75	0.69	0.54	1.31	1.21	0.94
EL1106FR00F305	16.99	7.51	551.79	676.70	3.10	1.86	0.75	0.69	0.54	1.39	1.29	1.00
EL1106FR00F309	98.85	14.21	584.58	1002.05	3.74	2.24	0.75	0.69	0.54	1.68	1.55	1.21
EL1106FR00F313	65.02	13.08	564.93	728.55	5.07	3.04	0.75	0.69	0.54	2.28	2.10	1.64

Π_2.3 : Σύστημα Παραθαλάσσιων υπο-λεκανών
ρ. Ασπροβάλτας, ρ. Πηγαδούλι, ρ. Πλατανόρεμα, ρ. Μαρμαρά
και παραλίας Ν. Καβάλας

Πίνακας Π_2.3.1: Χαρακτηριστικά μεγέθη κλάδων υδρογραφικού (υδατορεύματα)

Κωδικός	Ανάντη	Κατάντη	Μήκος (km)	Μέση κλίση	Μοντέλο διόδευσης	Χρονική Παράμετρος K (T50)	Χρονική Παράμετρος K (T100)	Χρονική Παράμετρος K (T1000)
R_J301SINK301	J301	SINK301	4.11	0.0146	Lag method	0.54	0.43	0.43
R_J302SINK302	J302	SINK302	2.90	0.0387	Lag method	0.10	0.08	0.08
R_J303SINK-303	J303	SINK-303	6.62	0.0218	Lag method	0.47	0.37	0.37
R_J304SINK-304	J304	SINK-304	5.79	0.0124	Lag method	0.61	0.49	0.49
R_J306SINK-306	J306	SINK-306	5.81	0.0069	MUSKINGUM	1.54	1.23	1.23
R_J307SINK-307	J307	SINK-307	1.10	0.0358	Lag method	0.19	0.15	0.15
R_J308SINK-308	J308	SINK-308	2.26	0.0280	Lag method	0.46	0.37	0.37

Πίνακας Π_2.3.2: Βασική ροή στις υδρολογικές λεκάνες του συστήματος

Κωδικός Λεκάνης	**Βασική ροή (m3/s)**	**Κωδικός Λεκάνης**	**Βασική ροή (m3/s)**
EL1106FR00F001	0.20	EL1106FR00F016	0.10
EL1106FR00F002	0.10	EL1106FR00F018	0.10
EL1106FR00F003	0.30	EL1106FR00F019	0.30
EL1106FR00F004	0.10	EL1106FR00F023	0.20
EL1106FR00F006	0.10	EL1106FR00F051	0.20
EL1106FR00F010	0.20	EL1106FR00F323	0.10
EL1106FR00F012	0.30	EL1106FR00F325	0.10
EL1106FR00F014	2.10		

Πίνακας Π_2.3.3: Χρόνοι συρροής για T=50, T=100 και T=1000 έτη

Κωδικός Λεκάνης	Έκταση Λεκάνης	Μήκος μισγάγγειας (longest flow path)	Ελάχιστο Υψόμετρο (Hmin)	Μέσο Υψόμετρο λεκάνης (Hm)	T=5 έτη							
					Χρόνος Συρροής (tc)	Χρόνος Υστέρησης (tlag)	SQRT(i(5)/i(T))			tlag50	tlag100	tlag1000
	(km2)	(km)	(m)	(m)	(hr)	(min)	T50	T100	T1000	(min)	(min)	(min)
EL1106FR00F001	14.72	6.47	61.38	346.32	1.86	1.11	0.74	0.68	0.53	0.82	0.76	0.59
EL1106FR00F002	5.70	5.75	1.23	84.93	2.48	1.49	0.74	0.68	0.53	1.10	1.02	0.79
EL1106FR00F003	30.29	11.48	113.03	735.24	1.97	1.18	0.74	0.68	0.53	0.87	0.81	0.63
EL1106FR00F004	2.01	3.34	0.92	150.63	1.09	0.66	0.74	0.68	0.53	0.48	0.45	0.35
EL1106FR00F006	4.88	7.21	0.70	80.87	2.74	1.65	0.74	0.68	0.53	1.22	1.13	0.87
EL1106FR00F010	16.40	5.96	0.50	252.46	1.98	1.19	0.74	0.68	0.53	0.88	0.81	0.63
EL1106FR00F012	26.49	7.18	0.44	120.06	3.58	2.15	0.74	0.68	0.53	1.59	1.46	1.14
EL1106FR00F014	234.20	41.54	1.16	419.76	7.55	4.53	0.74	0.68	0.53	3.36	3.09	2.40
EL1106FR00F016	7.90	6.57	1.42	253.22	1.66	1.00	0.74	0.68	0.53	0.74	0.68	0.53
EL1106FR00F018	1.36	1.19	2.69	112.41	0.77	0.46	0.74	0.68	0.53	0.34	0.31	0.24
EL1106FR00F019	23.46	10.89	72.31	307.02	2.91	1.75	0.74	0.68	0.53	1.30	1.19	0.93
EL1106FR00F023	17.30	12.33	145.20	588.67	2.09	1.25	0.74	0.69	0.53	0.93	0.86	0.67
EL1106FR00F051	17.89	9.28	40.48	303.46	2.38	1.43	0.74	0.68	0.53	1.06	0.97	0.76
EL1106FR00F323	6.27	5.09	64.70	373.93	1.25	0.75	0.74	0.68	0.53	0.56	0.51	0.40
EL1106FR00F325	3.51	3.01	42.18	253.50	1.03	0.62	0.74	0.68	0.53	0.46	0.42	0.33

ΠΑΡΑΡΤΗΜΑ III

Αποτελέσματα Υδρολογικού Μοντέλου, T=50, 100 και 1000 χρόνια

Π_3.1 : Σύστημα Λεκανών π. Στρυμόνα

Πίνακας Π_3.1.1: Συγκεντρωτικά αποτελέσματα υπολογισμών για Τ50 χρόνια

		Τ=50 ΜΕΣΟ ΣΕΝΑΡΙΟ		Τ=50 ΕΥΜΕΝΕΣ ΣΕΝΑΡΙΟ		Τ=50 ΔΥΣΜΕΝΕΣ ΣΕΝΑΡΙΟ	
Όνομα υδρολογικού στοιχείου	Αποχετευόμενη έκταση	Παροχή αιχμής Τ=50 AVG	Όγκος	Παροχή αιχμής Τ=50 LOW	Όγκος	Παροχή αιχμής Τ=50 HI	Όγκος
	km²	m³/s	10^3 m³	m³/s	10^3 m³	m³/s	10^3 m³
Agg 1	2407.309	1332.8	110312.8	489.6	48285.4	2254.1	176022.2
Agg 1-1	159.781	184.7	6663	43.7	2630.8	340.2	10821
Agg 1-2	126.659	193.8	4990.1	35.4	1852.7	380.6	8449.7
Agg 1-3	108.248	150.8	3951.7	19.8	1334.2	314.8	6993.7
Agg 1-4	84.58	102.1	2789.2	9.7	833.7	239.3	5269.2
Agg 1-5	30.102	48.5	1132.7	5.4	328.2	100.4	2055.1
Agg 1-6	12.5	33.8	654.3	9.9	286	50.7	947.2
Agg 1-7	12.843	39.9	781.5	16.7	399.3	55.9	1074.3
Agg 1-8	13.281	6	298.6	0.2	138.2	32	692
Agg 10	1297.094	747.1	51920.4	202.6	19743.1	1449.3	88486.7
Agg 11	707.804	681.6	26328.1	185.2	10146.5	1312	45823.6
Agg 12	352.568	242.5	10485	53.9	3631.3	529.5	20053
Agg 13	301.067	356.3	12135.7	82.5	4296.8	694.2	21000.2
Agg 13-1	23.416	17.2	482	0.4	72	68.7	1282.3
Agg 14	210.043	259.4	7728.5	40.5	2363.8	554	14252.6
Agg 14-1	167.965	185.9	5362.2	16.8	1217.1	440.4	10775.9
Agg 14-2	38.472	61.8	1394.2	5.3	328.4	144.5	2765.6
Agg 14-3	36.902	36.3	955	1.7	169.4	113.5	2201.5
Agg 14-4	5.518	7.9	204.5	0.4	79.4	20.9	382.5
Agg 15	228.347	121.6	5447.1	19.8	1698.2	328.8	11734.3
Agg 15-1	13.42	2.3	148.1	0.1	69.1	24	483.7
Agg 16	157.475	97.2	3205.8	11.1	921.4	315.3	7528.4
Agg 16-1	55.902	58.9	1575.9	8.9	497	143.1	3133.1
Agg 17	15.061	28.7	690.5	5.1	231.2	52.5	1157.5
Agg 17-1	105.177	25.5	1241	0.5	345.6	158.8	3994.7
Agg 2	2236.92	1307.6	103106.6	480.8	45387	2211.8	164433.5
Agg 2-1	9.829	11.6	288	0.6	86.8	28.3	544
Agg 3	2104.948	1132.8	94312.3	392.2	40705.3	1984.7	152547.6
Agg 3a-1	14.453	6.1	223.2	0.1	69.1	32.1	589.8
Agg 3-1	23.789	62.4	1277.9	24	605.9	91.7	1859
Agg 4	2029.473	1196.5	90056.8	417.2	38409.6	2154.5	146577.9
Agg 4-1	9.164	25.9	523.4	8.9	255.8	38.3	743.9
Agg 5	2002.661	1191.2	88485.5	415.2	37578.3	2141.7	144459.9
Agg 6	2002.661	1191.1	88485.5	415.7	37578.3	2142.8	144459.9
Agg 7	1960.427	1125.5	85091.2	365.9	35473.8	2111.1	140180.4
Agg 7-1	28.263	21	703.4	0.8	285.9	77.7	1472.5
Agg 7-2	8.701	4.9	176.5	0.1	69.1	22.8	408.4
Agg 7-3	9.044	9.4	244.2	0.4	75.4	28.9	504.1

		T=50 ΜΕΣΟ ΣΕΝΑΡΙΟ		T=50 ΕΥΜΕΝΕΣ ΣΕΝΑΡΙΟ		T=50 ΔΥΣΜΕΝΕΣ ΣΕΝΑΡΙΟ	
Όνομα υδρολογικού στοιχείου	Αποχετευόμενη έκταση	Παροχή αιχμής T=50 AVG	Όγκος	Παροχή αιχμής T=50 LOW	Όγκος	Παροχή αιχμής T=50 HI	Όγκος
	km²	m³/s	10^3 m³	m³/s	10^3 m³	m³/s	10^3 m³
Agg 8	1914.336	1112.4	83183.3	364.7	34478	2095.5	137169.8
Agg 8-1	4.765	12.8	274.4	3	135.1	20.3	392.5
Agg 9	1850.594	1089.3	78420.4	320.8	31876.1	2062	130857.1
Agg 9-1	373.612	334.7	14346.7	93.7	5225.7	688.7	26154.3
Agg 9-2	219.258	180.7	6764.6	29	1960.7	451.4	14030.9
Agg 9-3	63.313	18.8	851.9	0.3	207.4	123.4	2847.6
Agg 9-4	155.945	180.9	5912.7	29.9	1753.3	399.5	11183.2
Agg 9-5	68.029	67.8	1792	4.1	351.1	209.6	4150.4
Agg 9-6	24.629	17.3	504.8	0.5	74.2	68.1	1336.7
Agg 9-7	56.929	40.1	1250.5	0.9	212.9	157.5	3256.1
Basin 005	11.686	0.9	157.9	0.2	138.2	11.1	391
Basin 007	16.561	1.3	173.4	0.2	138.2	15.8	515.3
Basin 008	17.564	43.6	1408.8	15.4	672.1	62.7	1982.7
Basin 009	14.759	1.5	186.2	0.2	138.2	17.3	532.6
Basin 011	1.876	4.3	141.2	0.9	89.8	7.3	189.5
Basin 013	1.393	4.6	140.5	1.7	98.7	6.8	177.6
Basin 015	3.323	0.7	23.4	0	0	5.6	104.1
Basin 017	5.996	10	285.8	1.5	118.5	18.8	462.1
Basin 021	11.912	31.2	944.4	10.2	462	46.9	1356.6
Basin 025	47.371	5.8	220.7	0	0	56.8	1291.2
Basin 027	2.643	7.1	188.7	2.6	119.5	10.3	245.4
Basin 029	17.019	7.3	340.3	0.2	138.2	34.2	791.8
Basin 031	4.14	7.1	185.5	0.9	94.9	14.3	287.8
Basin 033	13.989	12.6	412.1	0.7	151.7	35.6	785.4
Basin 035	24.397	37.2	1200.3	10.4	543.4	60.4	1795.6
Basin 037	12.212	1	168.3	0.2	138.2	12.9	395.8
Basin 039	32.867	48.5	1407.7	9.6	533.4	87.7	2306.7
Basin 041	86.766	4.3	655.6	0.8	553	57	2101.4
Basin 043	32.769	78.6	3125.3	49.9	2062.9	91.3	3739.4
Basin 045	24.165	19.3	656.5	1.3	231.8	57.8	1335.3
Basin 047	13.673	9.7	352	0.5	143.8	30.8	682
Basin 049	3.97	7.5	191.2	1.3	102.5	13.8	285.3
Basin 053	7.96	17.7	393	6.4	207.3	26.7	557.5
Basin 055	16.494	1.5	184.9	0.2	138.2	17.9	478.8
Basin 057	11.986	29.9	1110.2	18.3	738.9	35.3	1328.1
Basin 059	14.453	6.1	223.2	0.1	69.1	32.3	589.8
Basin 061	29.204	44.4	1553.5	16.8	777.9	67.3	2243.2
Basin 063	9.829	11.6	288	0.6	86.8	29.3	544
Basin 065	25.785	43.4	1020.3	8.6	337.2	75.5	1674.4
Basin 067	11.453	1.8	128.4	0.1	69.1	15.9	346.4

		T=50 ΜΕΣΟ ΣΕΝΑΡΙΟ		T=50 ΕΥΜΕΝΕΣ ΣΕΝΑΡΙΟ		T=50 ΔΥΣΜΕΝΕΣ ΣΕΝΑΡΙΟ	
Όνομα υδρολογικού στοιχείου	Αποχετευόμενη έκταση	Παροχή αιχμής T=50 AVG	Όγκος	Παροχή αιχμής T=50 LOW	Όγκος	Παροχή αιχμής T=50 HI	Όγκος
	km²	m³/s	10^3 m³	m³/s	10^3 m³	m³/s	10^3 m³
Basin 069	9.044	9.7	244.2	0.4	75.4	29.7	504.1
Basin 071	4.043	2.4	117	0.1	69.4	9.9	210.8
Basin 073	79.694	95.9	4444.1	42.7	2335.7	129.7	5866.4
Basin 075	8.701	4.9	176.5	0.1	69.1	23.6	408.4
Basin 077	6.357	3	139.8	0.1	69.1	15.6	302.1
Basin 079	4.161	4.2	142.8	0.2	72.2	13.5	257.9
Basin 081	8.284	17.4	377.4	2.4	141.2	32.5	624
Basin 083	7.496	6.4	254.9	1	105.5	12.6	415.8
Basin 085	26.476	33.4	1211	11.2	592.7	51.7	1744.8
Basin 087	16.019	23.5	1146.2	10.4	630.4	32.9	1566.6
Basin 089	12.043	20.6	1026.9	10.8	627.1	26.2	1300
Basin 091	8.509	25.9	542.8	12.4	314.6	33.5	700.3
Basin 093	22.618	3.6	192.8	0.1	69.1	42	766.6
Basin 095	14.282	12.2	457.9	1.4	185.3	26.5	777.5
Basin 097	5.431	8.4	403.3	4	240.4	10.8	506.9
Basin 099	29.962	19.6	799	2.2	280.5	44.5	1434.9
Basin 101	10.608	16.4	543.2	6.1	267.5	24.3	767.7
Basin 103	110.292	116	7678.5	56.5	4313.7	154	10052.1
Basin 105	178.869	14.2	1597.6	1.6	1105.9	118.7	4696.5
Basin 107	13.558	37.9	812.3	16.9	432.3	51.2	1093.5
Basin 109	2.571	7.6	205.7	3.1	131	10.9	269.4
Basin 111	27.167	33.3	990.6	7.3	438.4	60.1	1575.7
Basin 113	16.684	49.7	1035.2	24.7	577.5	64.7	1347.8
Basin 115	62.347	53.6	3782.5	22.7	1961.9	73.6	5057.4
Basin 117	1.144	5.5	169.2	3.5	132.4	6.3	190.4
Basin 119	5.568	9.7	256.9	1.8	119.2	16.8	381.7
Basin 121	96.358	176.9	7486	92.2	4257.7	225.8	9667.6
Basin 123	51.887	23.3	991.5	1.3	358.5	81.8	2126.5
Basin 125	1.758	3.4	131.6	0.7	86.2	5.9	175.5
Basin 127	24.392	10.6	485	0.6	211.5	36.6	959.8
Basin 129	17.648	47.4	1047.9	22.8	575.5	61.9	1374.1
Basin 131	49.75	119.8	3857.4	58.9	2096.5	156.1	5111.7
Basin 133	116.424	129.5	4120.8	22.6	1221.6	256.9	7395.3
Basin 135	124.186	157.7	5216	31	1564.7	292.2	8989.6
Basin 137	9.227	33.5	631.1	16.9	370.3	42.4	808.5
Basin 139	71.287	58.7	1800.2	3.4	295.6	154.7	3835.3
Basin 141	33.122	58.5	1672.9	19.4	778.2	86.6	2371.2
Basin 143	8.999	24.2	518.9	9.4	268.2	34.3	718.6
Basin 145	28.676	91.6	2582.1	56.3	1672.2	109.4	3185.9
Basin 147	11.168	21.5	508.3	5.4	214.5	35	777.2

		T=50 ΜΕΣΟ ΣΕΝΑΡΙΟ		T=50 ΕΥΜΕΝΕΣ ΣΕΝΑΡΙΟ		T=50 ΔΥΣΜΕΝΕΣ ΣΕΝΑΡΙΟ	
Όνομα υδρολογικού στοιχείου	Αποχετευόμενη έκταση	Παροχή αιχμής T=50 AVG	Όγκος	Παροχή αιχμής T=50 LOW	Όγκος	Παροχή αιχμής T=50 HI	Όγκος
	km²	m³/s	10^3 m³	m³/s	10^3 m³	m³/s	10^3 m³
Basin 149	78.648	36.6	3811.2	13.2	1733.7	58.7	5770.1
Basin 151	4.765	12.8	274.4	3	135.1	20.6	392.5
Basin 153	19.725	64	1692.8	37.4	1038	77.5	2102
Basin 155	3.028	7.1	256.4	4.1	179.6	8.8	308.2
Basin 157	10.235	12	580.7	5	309.2	17.3	807.8
Basin 159	3.204	4.6	164.3	1.1	98	7.8	228.6
Basin 161	12.5	33.8	654.3	9.9	286	50.7	947.2
Basin 163	4.444	5.8	184	0.8	93.8	10.9	274
Basin 165	59.743	78.6	2507.9	17.5	857.6	141	4176.9
Basin 167	9.164	26.7	523.4	9.1	255.8	39.2	743.9
Basin 169	116.702	72.2	4272.1	12.2	1534.2	140.5	7247.3
Basin 171	7.61	11.6	280	1.9	123.4	21.2	439.9
Basin 173	23.789	62.8	1277.9	24.1	605.9	92	1859
Basin 175	136.529	220	10616.4	91.9	5177.5	307	14747.6
Basin 177	12.843	41.2	781.5	16.8	399.3	57	1074.3
Basin 179	47.648	12.5	555.2	0.2	138.2	80.5	1858.4
Basin 181	25.109	38.2	1181.1	15.1	638.8	56.3	1652.7
Basin 183	109.973	10.2	1053	1	691.2	85.4	3042.6
Basin 185	9.564	10.5	266.7	0.8	94.3	24.2	472.6
Basin 187	35.658	11.7	491.1	0.2	138.2	63.2	1391.7
Basin 189	39.439	45.6	1226.3	4	281	101.5	2346.7
Basin 191	13.962	13.3	417.5	1.1	171	30.6	713
Basin 193	30.102	48.6	1132.7	5.4	328.2	101.1	2055.1
Basin 195	6.385	8.9	216.6	0.6	86.2	22.1	385.1
Basin 197	33.979	37	968.4	3	308.7	86.2	1787
Basin 199	51.141	88.8	3451	49.4	2038.8	113.8	4462.1
Basin 201	20.674	33.9	891.1	9.3	399.5	52.8	1292.9
Basin 203	8.397	19.8	566.3	9.3	320.1	26.4	744.7
Basin 205	13.281	6	298.6	0.2	138.2	32.5	692
Basin 207	6.322	15.8	328.7	3.9	156.8	26	497.4
Basin 209	14.732	12.8	398.8	0.9	158	35.3	745.2
Basin 211	61.507	93.5	5682.9	61	3818.5	110.1	6835.4
Basin 213	16.983	19.6	698.5	5.8	336.8	31.4	1019.8
Basin 215	29.421	60.8	1657.4	22.1	775.5	89.5	2375.7
Basin 217	13.879	31	953.5	17	573.6	38.4	1189.9
Basin 219	161.98	177.2	6219.3	35.1	2306.2	322.5	10121.9
Basin 221	8.648	15.6	336.7	1.7	123.1	31	575.5
Basin 223	69.519	15.1	749.9	0.3	207.4	101.4	2603
Basin 225	14.543	33.5	698.7	7.5	267.8	55.1	1091.4
Basin 227	81.38	103.9	3232.4	22	1088.6	189.4	5459.4

		T=50 ΜΕΣΟ ΣΕΝΑΡΙΟ		T=50 ΕΥΜΕΝΕΣ ΣΕΝΑΡΙΟ		T=50 ΔΥΣΜΕΝΕΣ ΣΕΝΑΡΙΟ	
Όνομα υδρολογικού στοιχείου	Αποχετευόμενη έκταση	Παροχή αιχμής T=50 AVG	Όγκος	Παροχή αιχμής T=50 LOW	Όγκος	Παροχή αιχμής T=50 HI	Όγκος
	km²	m³/s	10^3 m³	m³/s	10^3 m³	m³/s	10^3 m³
Basin 229	18.268	23.4	607.5	2.9	235.3	46.5	1007.7
Basin 231	29.757	29.1	1567.7	8.5	697.5	47.6	2393.8
Basin 233	37.237	51.5	1274.4	5.7	344.6	110.4	2376.2
Basin 235	55.117	82	1998.4	7.5	477	184.2	3835.9
Basin 237	12.879	18.3	467.9	2.1	205	36.4	748.1
Basin 239	13.42	2.3	148.1	0.1	69.1	24.1	483.7
Basin 241	116.152	145.1	6168.8	43.6	2741.2	219.3	8914.6
Basin 243	53.729	103.6	2971.8	34.6	1287.4	153.5	4275.3
Basin 245	97.425	242.8	6331.6	99.7	3052	342.9	8867.4
Basin 247	118.381	194.2	6470.4	78.6	3088.7	286.8	9380.6
Basin 249	5.518	8	204.5	0.4	79.4	21.4	382.5
Basin 251	28.163	67.4	1595.4	24	747.2	102.4	2349.5
Basin 253	16.842	21	520.9	1.6	192.2	45.9	897.4
Basin 255	25.032	5.5	256.4	0.1	69.1	46.5	954.8
Basin 257	32.799	88.7	2122.2	26.9	925.2	139.5	3197
Basin 259	78.048	79.2	2314.3	7	451.5	191	4717.4
Basin 261	24.629	17.3	504.8	0.5	74.2	68.1	1336.7
Basin 263	18.013	38.1	756.8	4	205.6	78.2	1392
Basin 265	25.387	19.5	530.4	0.4	71.4	79.7	1421.7
Basin 267	15.061	33.8	690.5	5.5	231.2	61	1157.5
Basin 269	30.87	54.6	1319.5	8.8	427.9	99.2	2178.3
Basin 271	81.112	69.3	2188.8	5.2	625.8	175	4241.8
Basin 273	1.038	1.2	86.9	0.1	70.2	3.3	112.9
Basin 275	36.902	36.6	955	1.7	169.4	114.7	2201.5
Basin 277	23.416	17.4	482	0.4	72	71.2	1282.3
Basin 279	9.108	11.7	295.1	1.2	110.5	25.8	524.7
Basin 281	38.472	63	1394.2	5.3	328.4	144.7	2765.6
Basin 283	5.021	7.6	187.3	0.6	86	17.4	310.8
Basin 285	56.929	40.2	1250.5	0.9	212.9	161.1	3256.1
Basin 287	110.457	101.5	3210.6	8.5	944.3	263.2	6344.7
Basin 289	138.838	80.8	5590.4	16.2	2038	156.7	9593
Basin 291	346.194	330.8	12546.4	62.1	4552.2	615.3	20620.6
Basin 293	63.313	18.8	851.9	0.3	207.4	124.1	2847.6
Basin 295	239.825	118.5	5460.9	8.1	1589.6	366	11933.8
Basin 297	22.276	2.4	216.7	0.2	138.2	25.8	719.3
Basin 303	132.766	130.3	6715.1	31.8	2716.9	216	10333.9
Basin 307	166.118	107.9	4725.9	9.9	1259.6	311.7	10195.7
Basin 315	67.994	40.1	1465.8	2.4	451.9	133	3225.5
Basin 317	19.488	3	236.8	0.2	138.2	30.2	647.7
Basin 319	2.38	3	128.9	0.4	78.7	6.4	189.2

		T=50 ΜΕΣΟ ΣΕΝΑΡΙΟ		T=50 ΕΥΜΕΝΕΣ ΣΕΝΑΡΙΟ		T=50 ΔΥΣΜΕΝΕΣ ΣΕΝΑΡΙΟ	
Όνομα υδρολογικού στοιχείου	Αποχετευόμενη έκταση	Παροχή αιχμής T=50 AVG	Όγκος	Παροχή αιχμής T=50 LOW	Όγκος	Παροχή αιχμής T=50 HI	Όγκος
	km²	m³/s	10^3 m³	m³/s	10^3 m³	m³/s	10^3 m³
Basin 321	14.947	4.5	269.1	0.2	138.2	28.8	652.4
Basin 327	6.671	19.3	485.8	5.6	311.6	29.3	636.6
Basin 329	0.84	0.6	214.7	0.3	207.4	2.2	233.8
Basin 331	198.595	197.2	8828.8	18.4	3389	437.1	15416.3
Basin 333	5.604	12.5	2464	3.8	2313	23.4	2648.4
Basin 335	5.901	10.4	2437.7	3.5	2297.4	22.1	2631.8
Basin 337	1.49	8.4	2365.7	4.9	2315.7	10.7	2406.8
Basin 339	2.063	9.3	2389.9	4.8	2320.3	12.2	2445
Basin 341	38.045	50.7	3517.9	5.6	2455.5	108.2	4772.5
Bel 1	1147.584	445.1	58582.3	107	30004.7	904.9	88950.3
Bel 1-1	295.309	204.5	8742.6	23.8	2881.6	482.1	16256.4
Bel 1-2	268.25	216.3	7634.8	19.5	2395.9	537.6	14578.3
Bel 1-3	182.694	162.4	5262	13.9	1676.4	409.2	10062.5
Bel 1-4	110.457	101.4	3210.6	8.5	944.3	261.7	6344.7
Bel 1-5	81.112	69.1	2188.8	5.2	625.8	173.8	4241.8
Bel 1-6	14.732	12.8	398.8	0.9	158	35.3	745.2
Bel 1-7	6.385	8.7	216.6	0.6	86.2	21.8	385.1
Bel 2	611.647	348.5	39809.3	92	23083.3	625.4	56801.9
Bel 2-1	24.353	38	1221.4	6.4	711.2	71.6	1767.8
Bel 2-1-1	7.511	18.6	700.5	5.8	519	30.2	870.4
Bel 2-1-2	6.671	18.7	485.8	5.6	311.6	28.9	636.6
Bel 3	551.95	402.1	36826.1	93.2	21424.1	736.9	52573.6
Bel 3-1	18.268	23.3	607.5	2.9	235.3	45.6	1007.7
Bel 4	414.326	306.3	29885.5	65.5	18349.6	588.9	42422.6
Bel 5	251.698	217.8	22004.1	38.2	15090.9	463.2	30320.8
Bel 5-1	12.879	18.3	467.9	2.1	205	36.4	748.1
Bel 6	213.653	219.9	18486.2	33	12635.4	467.8	25548.3
Bel 7	211.59	215	16096.3	29.3	10315.1	462.7	23103.4
Bel 7-1	5.901	10.3	2437.7	3.5	2297.4	22	2631.8
Bel 8	198.595	197.1	8828.8	18.4	3389	436.5	15416.3
Junction-1	Not Specified	196.3	118341.7	193.7	114819	233.5	124187
Junction-10	611.647	414	39809.3	98	23083.3	753.5	56801.9
Junction-100	9.829	11.6	288	0.6	86.8	29.3	544
Junction-101	30.102	48.6	1132.7	5.4	328.2	101.1	2055.1
Junction-102	22.276	2.4	216.7	0.2	138.2	25.8	719.3
Junction-103	Not Specified	953.6	372925.2	953.6	368929	953.6	379747.9
Junction-104	Not Specified	954.6	372469.2	954.6	368806	954.6	378591.1
Junction-105	Not Specified	956.3	372169.6	956.3	368703	956.3	377639.4
Junction-106	Not Specified	956.5	367501.9	956.5	367502	956.5	367501.9
Junction-107	19.488	3	236.8	0.2	138.2	30.2	647.7

		T=50 ΜΕΣΟ ΣΕΝΑΡΙΟ		T=50 ΕΥΜΕΝΕΣ ΣΕΝΑΡΙΟ		T=50 ΔΥΣΜΕΝΕΣ ΣΕΝΑΡΙΟ	
Όνομα υδρολογικού στοιχείου	Αποχετευόμενη έκταση	Παροχή αιχμής T=50 AVG	Όγκος	Παροχή αιχμής T=50 LOW	Όγκος	Παροχή αιχμής T=50 HI	Όγκος
	km²	m³/s	10^3 m³	m³/s	10^3 m³	m³/s	10^3 m³
Junction-108	198.595	197.2	8828.8	18.4	3389	437.1	15416.3
Junction-109	5.901	10.4	2437.7	3.5	2297.4	22.1	2631.8
Junction-11	295.309	247	8742.6	24.1	2881.6	590.8	16256.4
Junction-110	211.59	215.1	16096.3	29.3	10315.1	462.9	23103.4
Junction-111	213.653	220.3	18486.2	33	12635.4	468.9	25548.3
Junction-112	251.698	255.6	22004.1	38.7	15090.9	544.1	30320.8
Junction-113	6.671	19.3	485.8	5.6	311.6	29.3	636.6
Junction-114	7.511	19.3	700.5	5.9	519	30.9	870.4
Junction-12	182.694	162.3	5262	13.9	1676.4	407.4	10062.5
Junction-13	2407.309	1333.4	110312.8	489.7	48285.4	2255.3	176022.2
Junction-14	2104.948	1268	94312.3	450.7	40705.3	2201.2	152547.6
Junction-15	2002.661	1191.1	88485.5	415.7	37578.3	2142.8	144459.9
Junction-16	1850.594	1142.9	78420.4	330.7	31876.1	2181.2	130857.1
Junction-17	1297.094	877.6	51920.4	226.4	19743.1	1726.8	88486.7
Junction-18	352.568	268.5	10485	56.8	3631.3	590	20053
Junction-19	301.067	408	12135.7	91.2	4296.8	801.1	21000.2
Junction-2	Not Specified	253.3	125253.6	195.7	117278	354.3	136702.3
Junction-20	Not Specified	841.1	210904.4	355.2	160745	1599.2	269103.6
Junction-21	Not Specified	857.1	214948.9	361.2	162618	1711.2	276588.3
Junction-22	Not Specified	1968.3	326189.5	810.8	211436	3283.8	453805.6
Junction-23	707.804	684.5	26328.1	185.6	10146.5	1318.5	45823.6
Junction-24	2236.92	1307.5	103106.6	480.7	45387	2211.6	164433.5
Junction-25	109.973	10.2	1053	1	691.2	85.4	3042.6
Junction-26	51.887	23.3	991.5	1.3	358.5	81.8	2126.5
Junction-27	178.869	14.2	1597.6	1.6	1105.9	118.7	4696.5
Junction-28	4.043	2.4	117	0.1	69.4	9.9	210.8
Junction-29	11.453	1.8	128.4	0.1	69.1	15.9	346.4
Junction-3	Not Specified	195	115541.5	192.4	113403	198.5	118417
Junction-30	16.494	1.5	184.9	0.2	138.2	17.9	478.8
Junction-31	13.673	9.7	352	0.5	143.8	30.8	682
Junction-32	86.766	4.3	655.6	0.8	553	57	2101.4
Junction-33	12.212	1	168.3	0.2	138.2	12.9	395.8
Junction-34	4.14	7.1	185.5	0.9	94.9	14.3	287.8
Junction-35	47.371	5.8	220.7	0	0	56.8	1291.2
Junction-36	64.961	11.9	678.5	2.8	257.8	88	2189
Junction-37	14.947	4.5	269.1	0.2	138.2	28.8	652.4
Junction-38	95.969	30.1	1430.9	3.1	547.7	149.8	3766.2
Junction-39	3.323	0.7	23.4	0	0	5.6	104.1
Junction-4	Not Specified	301.1	132391.5	198.6	120095	457.4	151192
Junction-40	16.561	1.3	173.4	0.2	138.2	15.8	515.3

		T=50 ΜΕΣΟ ΣΕΝΑΡΙΟ		T=50 ΕΥΜΕΝΕΣ ΣΕΝΑΡΙΟ		T=50 ΔΥΣΜΕΝΕΣ ΣΕΝΑΡΙΟ	
Όνομα υδρολογικού στοιχείου	Αποχετευόμενη έκταση	Παροχή αιχμής T=50 AVG	Όγκος	Παροχή αιχμής T=50 LOW	Όγκος	Παροχή αιχμής T=50 HI	Όγκος
	km²	m³/s	10^3 m³	m³/s	10^3 m³	m³/s	10^3 m³
Junction-41	29.64	5	471.8	2.1	375.1	29.6	1083.8
Junction-42	46.275	9.4	799.3	3.1	603.2	50.5	1805.9
Junction-43	Not Specified	2004.4	335075.4	836.3	216092	3331.1	467332.9
Junction-44	Not Specified	2034.3	333497.8	851.8	215340	3373.1	464187
Junction-45	24.165	19.3	656.5	1.3	231.8	57.8	1335.3
Junction-46	159.781	249.6	6663	53.3	2630.8	464.6	10821
Junction-47	126.659	195.4	4990.1	35.4	1852.7	381.5	8449.7
Junction-48	12.843	41.2	781.5	16.8	399.3	57	1074.3
Junction-49	108.248	151.7	3951.7	19.8	1334.2	321	6993.7
Junction-5	Not Specified	301.4	132927.9	198.9	120302	480.5	152263.1
Junction-50	84.58	101.9	2789.2	9.7	833.7	239.3	5269.2
Junction-51	13.281	6	298.6	0.2	138.2	32.5	692
Junction-52	12.5	33.8	654.3	9.9	286	50.7	947.2
Junction-53	268.25	235.9	7634.8	19.6	2395.9	591.9	14578.3
Junction-54	6.385	8.9	216.6	0.6	86.2	22.1	385.1
Junction-55	110.457	101.5	3210.6	8.5	944.3	263.2	6344.7
Junction-56	14.732	12.8	398.8	0.9	158	35.3	745.2
Junction-57	81.112	69.3	2188.8	5.2	625.8	175	4241.8
Junction-58	24.353	38.8	1221.4	6.5	711.2	71.7	1767.8
Junction-59	414.326	347.5	29885.5	67.9	18349.6	674.7	42422.6
Junction-6	Not Specified	1983.5	328426.5	820.2	212625	3305.2	456930.8
Junction-60	18.268	23.4	607.5	2.9	235.3	46.5	1007.7
Junction-61	551.95	406.3	36826.1	93.4	21424.1	745.7	52573.6
Junction-62	12.879	18.3	467.9	2.1	205	36.4	748.1
Junction-63	127.219	80.4	2732.9	4.9	575.1	255.7	6317.7
Junction-64	47.648	12.5	555.2	0.2	138.2	80.5	1858.4
Junction-65	311.148	292.1	10456.7	50.7	2997.4	612.6	19484.2
Junction-66	472.866	299.2	21471.6	113	8375.1	526.2	35267.9
Junction-67	22.618	3.6	192.8	0.1	69.1	42	766.6
Junction-68	105.177	25.6	1241	0.5	345.6	160.3	3994.7
Junction-69	157.475	97.4	3205.8	11.1	921.4	317.3	7528.4
Junction-7	Not Specified	355.7	139730	201.1	123894	612	163350.2
Junction-70	228.347	171	5447.1	23.6	1698.2	474.5	11734.3
Junction-71	15.061	33.8	690.5	5.5	231.2	61	1157.5
Junction-72	55.902	59.2	1575.9	8.9	497	143.1	3133.1
Junction-73	13.42	2.3	148.1	0.1	69.1	24.1	483.7
Junction-74	167.965	194.6	5362.2	16.8	1217.1	458.5	10775.9
Junction-75	210.043	261.9	7728.5	40.8	2363.8	559.8	14252.6
Junction-76	5.518	8	204.5	0.4	79.4	21.4	382.5
Junction-77	36.902	36.6	955	1.7	169.4	114.7	2201.5

		T=50 ΜΕΣΟ ΣΕΝΑΡΙΟ		T=50 ΕΥΜΕΝΕΣ ΣΕΝΑΡΙΟ		T=50 ΔΥΣΜΕΝΕΣ ΣΕΝΑΡΙΟ	
Όνομα υδρολογικού στοιχείου	Αποχετευόμενη έκταση	Παροχή αιχμής T=50 AVG	Όγκος	Παροχή αιχμής T=50 LOW	Όγκος	Παροχή αιχμής T=50 HI	Όγκος
	km²	m³/s	10^3 m³	m³/s	10^3 m³	m³/s	10^3 m³
Junction-78	38.472	63	1394.2	5.3	328.4	144.7	2765.6
Junction-79	23.416	17.4	482	0.4	72	71.2	1282.3
Junction-8	Not Specified	738.4	198814.7	307.9	154211	1508.8	253129.9
Junction-80	56.929	40.2	1250.5	0.9	212.9	161.1	3256.1
Junction-81	63.313	18.8	851.9	0.3	207.4	124.1	2847.6
Junction-82	373.612	402	14346.7	112	5225.7	849.3	26154.3
Junction-83	155.945	238.5	5912.7	34.5	1753.3	529.7	11183.2
Junction-84	68.029	70.1	1792	4.2	351.1	218.1	4150.4
Junction-85	24.629	17.3	504.8	0.5	74.2	68.1	1336.7
Junction-86	112.369	32.8	1591.6	8.7	1006.6	101.6	3626.2
Junction-87	162.835	66.2	3242.5	18.6	1843.2	167.8	6265.7
Junction-88	4.765	12.8	274.4	3	135.1	20.6	392.5
Junction-89	219.258	199.5	6764.6	30.2	1960.7	510.8	14030.9
Junction-9	1147.584	449.6	58582.3	107.1	30004.7	913.8	88950.3
Junction-90	1914.336	1113.2	83183.3	365.1	34478	2096.7	137169.8
Junction-91	1960.427	1127.9	85091.2	367.4	35473.8	2118.3	140180.4
Junction-92	2002.661	1191.7	88485.5	415.9	37578.3	2143.2	144459.9
Junction-93	23.789	62.8	1277.9	24.1	605.9	92	1859
Junction-94	9.164	26.7	523.4	9.1	255.8	39.2	743.9
Junction-95	2029.473	1198.1	90056.8	417.7	38409.6	2155.6	146577.9
Junction-96	28.263	21	703.4	0.8	285.9	77.9	1472.5
Junction-97	8.701	4.9	176.5	0.1	69.1	23.6	408.4
Junction-98	9.044	9.7	244.2	0.4	75.4	29.7	504.1
Junction-99	14.453	6.1	223.2	0.1	69.1	32.3	589.8
Reservoir-1	Not Specified	195	115541.5	192.4	113403	198.5	118417
Sink-1	Not Specified	1780.8	334612	735.1	214976	2957.8	467329.3
Source-1	Not Specified	956.5	367501.9	956.5	367502	956.5	367501.9
Str 1	Not Specified	1774.4	333203.2	731.4	214304	2949.8	465346.6
Str 10	Not Specified	301.1	132341.6	198.6	120048	457.1	151139.3
Str 10-1	11.453	1.8	128.4	0.1	69.1	15.6	346.4
Str 11	Not Specified	243.2	124615	195.3	116667	337.2	136026.7
Str 11-1	178.869	14.1	1597.6	1.6	1105.9	112	4696.5
Str 11-2	4.043	1.2	117.2	0.1	69.4	4.4	210.9
Str 12	Not Specified	196.2	118186.7	193.7	114670	230.3	124023.1
Str 12-1	51.887	21.3	991.5	1.2	358.5	72.8	2126.5
Str 13	Not Specified	194.9	115441	192.3	113307	198.4	118310.7
Str 13-1	109.973	10.2	1053	1	691.2	84.6	3042.6
Str 14	Not Specified	927.5	370843.8	927.5	366847	927.5	377666.4
Str 15	Not Specified	953.2	372264.4	953.2	368601	953.2	378386.3
Str 15-1	22.276	2.4	216.7	0.2	138.2	25.8	719.3

		T=50 ΜΕΣΟ ΣΕΝΑΡΙΟ		T=50 ΕΥΜΕΝΕΣ ΣΕΝΑΡΙΟ		T=50 ΔΥΣΜΕΝΕΣ ΣΕΝΑΡΙΟ	
Όνομα υδρολογικού στοιχείου	Αποχετευόμενη έκταση	Παροχή αιχμής T=50 AVG	Όγκος	Παροχή αιχμής T=50 LOW	Όγκος	Παροχή αιχμής T=50 HI	Όγκος
	km²	m³/s	10^3 m³	m³/s	10^3 m³	m³/s	10^3 m³
Str 16	Not Specified	954.2	371978.2	954.2	368512	954.2	377448
Str 17	Not Specified	954.8	367443.6	954.8	367444	954.8	367443.6
Str 18	19.488	3	236.8	0.2	138.2	29.9	647.7
Str 2	Not Specified	1996.3	333045.9	831.7	214908	3319.8	463708.3
Str 2-1	46.275	8	799.3	2.7	603.2	46.8	1805.9
Str 2-2	29.64	4.9	471.8	2	375.1	29.4	1083.8
Str 2-3	16.561	1.3	173.4	0.2	138.2	15.6	515.3
Str 3	Not Specified	1980.8	328308.3	818.7	212512	3300.4	456805.6
Str 3-1	24.165	19.3	656.5	1.3	231.8	57.7	1335.3
Str 4	Not Specified	1966.7	326092.6	809.7	211343	3280	453703.1
Str 4-1	3.323	0.7	23.4	0	0	5.5	104.1
Str 5	Not Specified	852.8	214849.7	361.1	162523	1700.3	276483.4
Str 6	Not Specified	840.1	210818.1	355.1	160662	1590.9	269012.2
Str 6-1	95.969	24.9	1430.9	2.4	547.7	114.8	3766.2
Str 6-2	64.961	11.8	678.5	2.7	257.8	86.8	2189
Str 6-3	47.371	5.8	220.7	0	0	56.4	1291.2
Str 6-4	14.947	4.5	269.1	0.2	138.2	28.4	652.4
Str 7	Not Specified	733.3	198594.4	307.3	154000	1454	252896.8
Str 7-1	4.14	2.5	187.4	0.6	94.9	5	288.3
Str 8	Not Specified	355.6	139660.7	201.1	123827	610.7	163276.9
Str 9	Not Specified	300	132704.9	198.7	120089	469.6	152027.1
Str 9-1	162.835	65.2	3242.5	18.5	1843.2	165.5	6265.7
Str 9-2	16.494	1.5	184.9	0.2	138.2	17.7	478.8
Str 9-3	112.369	27.9	1591.6	7.4	1006.6	92.5	3626.2
Str 9-4	13.673	9.5	352	0.5	143.8	30.2	682
Str 9-5	86.766	4.3	655.6	0.8	553	56.8	2101.4
TF-1	472.866	273.3	21471.6	99.9	8375.1	449.7	35267.9
TF-2	311.148	236.5	10456.7	45.1	2997.4	490.3	19484.2
TF-3	127.219	62.4	2732.9	4.7	575.1	186.4	6317.7
TF-4	47.648	12.5	555.2	0.2	138.2	80.5	1858.4
TF2-1	22.618	3.6	192.8	0.1	69.1	41.5	766.6

Πίνακας Π_3.1.2: Συγκεντρωτικά αποτελέσματα υπολογισμών για Τ100 χρόνια

		Τ=100 ΜΕΣΟ ΣΕΝΑΡΙΟ		Τ=100 ΕΥΜΕΝΕΣ ΣΕΝΑΡΙΟ		Τ=100 ΔΥΣΜΕΝΕΣ ΣΕΝΑΡΙΟ	
Όνομα υδρολογικού στοιχείου	Αποχετευόμενη έκταση	Παροχή αιχμής Τ=100 AVG	Όγκος	Παροχή αιχμής Τ=100 LOW	Όγκος	Παροχή αιχμής Τ=100 HI	Όγκος
	km²	m³/s	10^3 m³	m³/s	10^3 m³	m³/s	10^3 m³
Agg 1	2407.309	1874	143743.6	764.1	66718.1	2966.6	218715.3
Agg 1-1	159.781	236.8	8950.1	65.4	3818.9	407.7	13713.6
Agg 1-2	126.659	240.4	6832.9	49.9	2759.8	436.1	10831.1
Agg 1-3	108.248	183.4	5524.7	34.4	2065.5	357.9	9064.5
Agg 1-4	84.58	155.4	3748.7	20.5	1176.8	316.2	6630.9
Agg 1-5	30.102	71.5	1520.7	11.5	495.7	131.4	2576.5
Agg 1-6	12.5	51.3	1123.1	23.6	591	66.3	1481.9
Agg 1-7	12.843	53.6	985.3	25.4	541.4	70.2	1303.2
Agg 1-8	13.281	11.9	401.7	0.4	141	45.5	885.6
Agg 10	1297.094	1079.6	68658.7	335.9	28006	1938.7	110711.5
Agg 11	707.804	981.8	34841.8	304.6	14137.7	1741.8	57428.9
Agg 12	352.568	359.6	14155.9	94.6	5066.1	716.5	25441.7
Agg 13	301.067	516.6	16100.1	138.7	6155.3	915.7	26275.8
Agg 13-1	23.416	31.1	712.7	1.6	104.5	95.9	1678.6
Agg 14	210.043	386	10408.3	72.2	3488.2	733	17937.1
Agg 14-1	167.965	285.4	7409	36.2	1939.3	588.2	13712.4
Agg 14-2	38.472	94.7	1910.7	11.8	528.2	189.9	3492.6
Agg 14-3	36.902	60.8	1359.3	3.8	259.8	153.4	2839.6
Agg 14-4	5.518	12.3	267.4	0.9	97.6	27.6	476.9
Agg 15	228.347	190.8	7554.3	36.1	2296.6	455.5	15122.8
Agg 15-1	13.42	5.3	220.7	0.1	69.1	35.5	652
Agg 16	157.475	160.3	4551.3	22.4	1218.5	436.4	9808.6
Agg 16-1	55.902	88.8	2151	17.5	704	191.4	4003.4
Agg 17	15.061	40.9	909	9.8	341.6	67.8	1433.8
Agg 17-1	105.177	52.1	1924.2	0.5	345.6	235	5395.6
Agg 2	2236.92	1806.8	134107.9	738.1	62538.3	2866	204070.3
Agg 2-1	9.829	17.9	385.5	1.4	115.5	38.4	685.3
Agg 3	2104.948	1573.3	123013.7	606.5	56203.3	2585.9	189613.4
Agg 3a-1	14.453	12.2	322.9	0.3	70.5	45.7	775.1
Agg 3-1	23.789	83.9	1635.2	37.8	848.3	114.3	2268.7
Agg 4	2029.473	1646.5	117642	634.4	53154.4	2852	182336.7
Agg 4-1	9.164	35.2	660	14.6	344.5	48.5	901.5
Agg 5	2002.661	1632.3	115670.1	631.4	52037.7	2836.9	179772.8
Agg 6	2002.661	1632.5	115670.1	632	52037.7	2836.9	179772.8
Agg 7	1960.427	1603.8	111481.5	558.2	49293.3	2804.1	174645.3
Agg 7-1	28.263	36.9	935.7	1.7	317.8	103.8	1863.3
Agg 7-2	8.701	9.4	241.9	0.3	72.5	30.9	525.5
Agg 7-3	9.044	15.8	329.9	0.8	94.1	37.9	637.8

		T=100 ΜΕΣΟ ΣΕΝΑΡΙΟ		T=100 ΕΥΜΕΝΕΣ ΣΕΝΑΡΙΟ		T=100 ΔΥΣΜΕΝΕΣ ΣΕΝΑΡΙΟ	
Όνομα υδρολογικού στοιχείου	Αποχετευόμενη έκταση	Παροχή αιχμής T=100 AVG	Όγκος	Παροχή αιχμής T=100 LOW	Όγκος	Παροχή αιχμής T=100 HI	Όγκος
	km²	m³/s	10^3 m³	m³/s	10^3 m³	m³/s	10^3 m³
Agg 8	1914.336	1587.2	109061.2	555.7	48052.6	2783	170940
Agg 8-1	4.765	17.8	340.5	5.5	172.6	26.3	471.6
Agg 9	1850.594	1560	103109.2	516.3	44564.6	2745.1	163327.4
Agg 9-1	373.612	488.4	19231.9	149.2	7335.7	921	33022.3
Agg 9-2	219.258	277.8	9345.4	52.3	2799.9	613.7	17964.1
Agg 9-3	63.313	38.5	1336.7	0.3	207.4	178.9	3843.6
Agg 9-4	155.945	270.8	8008.7	55.3	2592.5	534.1	14120.5
Agg 9-5	68.029	111.6	2556.7	8.8	540.1	285	5361.2
Agg 9-6	24.629	30.9	744.1	1.8	112.3	93.9	1745.3
Agg 9-7	56.929	72	1832.4	3.8	290.1	219.6	4253.6
Basin 005	11.686	1.7	192.6	0.2	138.2	17.7	509.6
Basin 007	16.561	2.6	227.6	0.2	138.2	24.9	687.6
Basin 008	17.564	58.7	1787.2	25	921.3	79.4	2414.9
Basin 009	14.759	3.2	246.8	0.2	138.2	26.6	704.9
Basin 011	1.876	6	166.3	1.7	103.1	9.4	220.5
Basin 013	1.393	6.1	162.5	2.6	113	8.4	203.2
Basin 015	3.323	1.5	42.1	0	0	8.1	144.1
Basin 017	5.996	14.3	366	3	156.3	24.5	566
Basin 021	11.912	42.1	1190.8	16.8	619.8	58.5	1643.1
Basin 025	47.371	12.7	431.3	0	0	85.2	1805.7
Basin 027	2.643	9.4	223.9	4.1	142.8	12.7	285.7
Basin 029	17.019	14	466.9	0.5	142.1	48.3	1021.5
Basin 031	4.14	10.4	229.2	1.9	115.2	18.4	345.3
Basin 033	13.989	20.7	542.7	1.5	183.5	48.1	983.8
Basin 035	24.397	51.6	1522.5	17.7	730.8	77.7	2182.5
Basin 037	12.212	2.1	206.8	0.2	138.2	19.7	507.2
Basin 039	32.867	68.9	1833.5	18.1	752.8	114	2845.9
Basin 041	86.766	8.8	858.3	0.8	553	92.6	2839.8
Basin 043	32.769	99.9	3806.8	68.5	2639.5	112.8	4449.7
Basin 045	24.165	31.4	876	2.5	287.8	77.7	1679.5
Basin 047	13.673	16.4	459.2	1	164.9	41.7	852
Basin 049	3.97	10.7	234.7	2.6	125.1	17.5	340.8
Basin 053	7.96	24	490.7	10.2	272	33.4	670.8
Basin 055	16.494	3.1	239.8	0.2	138.2	27.3	626.7
Basin 057	11.986	38.1	1344.6	25.3	933.4	43.5	1574.3
Basin 059	14.453	12.3	322.9	0.3	70.5	46.3	775.1
Basin 061	29.204	60.7	1960.1	26.7	1046.1	86	2714.8
Basin 063	9.829	18.5	385.5	1.4	115.5	38.7	685.3
Basin 065	25.785	61.2	1347.8	16.3	509.6	98	2081.4
Basin 067	11.453	4	178.2	0.1	69.1	23.8	455.7

		T=100 ΜΕΣΟ ΣΕΝΑΡΙΟ		T=100 ΕΥΜΕΝΕΣ ΣΕΝΑΡΙΟ		T=100 ΔΥΣΜΕΝΕΣ ΣΕΝΑΡΙΟ	
Όνομα υδρολογικού στοιχείου	Αποχετευόμενη έκταση	Παροχή αιχμής T=100 AVG	Όγκος	Παροχή αιχμής T=100 LOW	Όγκος	Παροχή αιχμής T=100 HI	Όγκος
	km²	m³/s	10^3 m³	m³/s	10^3 m³	m³/s	10^3 m³
Basin 069	9.044	16	329.9	0.8	94.1	39.8	637.8
Basin 071	4.043	4.3	143.8	0.3	73.1	13.6	257
Basin 073	79.694	128.4	5533.4	64.1	3103.7	165.6	7067.8
Basin 075	8.701	9.4	241.9	0.3	72.5	32.4	525.5
Basin 077	6.357	6	184.3	0.2	70.4	21.9	383.5
Basin 079	4.161	7.1	179.7	0.4	80.8	17.8	316.6
Basin 081	8.284	24.7	491.3	5.1	195.6	42.6	770.8
Basin 083	7.496	9.4	326.7	1.9	136.9	16.9	510.9
Basin 085	26.476	46	1518.4	18.2	784.9	66.4	2104.1
Basin 087	16.019	31.5	1429.3	15.9	833.6	41.7	1883.7
Basin 089	12.043	27	1255.3	15.7	804.1	32.9	1545.9
Basin 091	8.509	33.5	669.5	18.4	409	41.7	838.6
Basin 093	22.618	8.5	308.9	0.1	69.1	61.5	1045.3
Basin 095	14.282	18.4	586.6	2.8	234.3	35.4	954.1
Basin 097	5.431	11.1	490.7	5.9	305.6	13.6	601.6
Basin 099	29.962	29.9	1045	4.3	367.1	59.8	1780.2
Basin 101	10.608	22.4	685.6	9.7	360.9	31.2	931.4
Basin 103	110.292	154.7	9555.6	83.8	5713.4	195.9	12105.4
Basin 105	178.869	28.1	2171.3	1.6	1105.9	183.1	6244.7
Basin 107	13.558	50.1	1014.9	25.5	578.6	64.1	1317.4
Basin 109	2.571	10.1	245.7	4.7	158.5	13.6	315.1
Basin 111	27.167	47.2	1262.1	13.4	584.5	78.3	1917.6
Basin 113	16.684	65.4	1291.6	35.9	770.4	80.7	1626.7
Basin 115	62.347	72.2	4717.8	34.6	2613.7	94.3	6095.5
Basin 117	1.144	6.8	193	4.7	152.4	7.6	215.3
Basin 119	5.568	13.8	322.8	3.4	152.9	21.6	463.4
Basin 121	96.358	232.9	9360.9	134.8	5709.9	284.4	11690.2
Basin 123	51.887	40.1	1333.8	3	421.2	112.9	2693.3
Basin 125	1.758	4.8	153.4	1.3	97.5	7.7	202.7
Basin 127	24.392	18.3	634	1.3	236.7	50.9	1205.1
Basin 129	17.648	62.1	1311.9	33.8	772.2	77.1	1662.3
Basin 131	49.75	157.2	4835.4	86.7	2834.4	194.3	6175.9
Basin 133	116.424	190.5	5553.3	44.1	1902	339.9	9283.9
Basin 135	124.186	228.1	6967.5	58.3	2430.9	384.5	11222.1
Basin 137	9.227	42.9	776.1	24.7	481	51.7	965.1
Basin 139	71.287	94.7	2555.6	7.8	488.1	212.1	4962.3
Basin 141	33.122	79.9	2117.2	31.7	1059.1	110.5	2882.4
Basin 143	8.999	32.1	648.7	14.7	356.4	42.9	865.5
Basin 145	28.676	116.5	3173.7	78.5	2165.8	133.9	3810.1
Basin 147	11.168	29.7	652.9	9.6	297.7	45.2	951.8

		T=100 ΜΕΣΟ ΣΕΝΑΡΙΟ		T=100 ΕΥΜΕΝΕΣ ΣΕΝΑΡΙΟ		T=100 ΔΥΣΜΕΝΕΣ ΣΕΝΑΡΙΟ	
Όνομα υδρολογικού στοιχείου	Αποχετευόμενη έκταση	Παροχή αιχμής T=100 AVG	Όγκος	Παροχή αιχμής T=100 LOW	Όγκος	Παροχή αιχμής T=100 HI	Όγκος
	km²	m³/s	10^3 m³	m³/s	10^3 m³	m³/s	10^3 m³
Basin 149	78.648	50.8	4857.7	20.9	2377.7	76.3	7017.2
Basin 151	4.765	17.8	340.5	5.5	172.6	26.3	471.6
Basin 153	19.725	82.5	2095.3	52.3	1364.7	96	2528.7
Basin 155	3.028	9.2	303	5.8	217.1	11	357.8
Basin 157	10.235	16.2	726.2	7.8	411.1	21.9	972.5
Basin 159	3.204	6.4	195.8	1.9	115.3	10	267.4
Basin 161	12.5	51.6	1123.1	23.6	591	66.7	1481.9
Basin 163	4.444	8.3	225.8	1.6	112.8	14.2	327.7
Basin 165	59.743	112.9	3319.1	32.1	1284.8	184.9	5195.7
Basin 167	9.164	35.6	660	14.9	344.5	48.5	901.5
Basin 169	116.702	105.9	5593.2	23.8	2166.3	185.6	8967.2
Basin 171	7.61	16.4	354.4	3.7	160.7	27.5	534.3
Basin 173	23.789	84.1	1635.2	38	848.3	114.3	2268.7
Basin 175	136.529	296.9	13500	142.6	7201	391.9	17969.8
Basin 177	12.843	54.3	985.3	26.2	541.4	70.5	1303.2
Basin 179	47.648	25.9	875.6	0.2	138.2	119.4	2517.7
Basin 181	25.109	51.2	1460.4	23.4	828.4	71.2	1971.9
Basin 183	109.973	20.2	1435.3	1	691.2	130.3	4022.6
Basin 185	9.564	16.1	348.3	1.7	123.5	31.9	586.5
Basin 187	35.658	23.4	734.5	0.2	138.3	92.2	1856
Basin 189	39.439	68.9	1673	8.5	442.6	135.5	2966.1
Basin 191	13.962	20.2	535.6	2.2	211.6	40.9	879
Basin 193	30.102	72.1	1520.7	11.5	495.7	131.7	2576.5
Basin 195	6.385	14	280.6	1.2	108.2	28.9	477
Basin 197	33.979	56.9	1285	6.4	424.2	113.4	2232
Basin 199	51.141	116.4	4282.7	70.6	2699.3	143	5353.6
Basin 201	20.674	46.8	1130.1	16	540.5	68	1575.3
Basin 203	8.397	26.1	699.1	13.8	417.8	33.1	890.4
Basin 205	13.281	11.9	401.7	0.5	141	45.9	885.6
Basin 207	6.322	21.5	413.9	7	206.2	32.9	601
Basin 209	14.732	20.3	518.8	1.7	192.6	47.5	925.8
Basin 211	61.507	120.6	6956.4	84.2	4913.1	137.7	8163
Basin 213	16.983	27.2	876.6	9.8	442.9	40.4	1232.4
Basin 215	29.421	82.6	2110	35.4	1073.1	114	2895.2
Basin 217	13.879	40.4	1175.5	24.3	749.2	48.2	1426.7
Basin 219	161.98	254.9	8083.4	65.2	3235.9	423.6	12483
Basin 221	8.648	22.5	438.1	3.7	168	39.7	709.8
Basin 223	69.519	31.1	1189.7	0.3	207.4	151.3	3539.7
Basin 225	14.543	46.2	906.4	13.9	384.1	70.5	1343.8
Basin 227	81.38	148.9	4270.9	40.7	1627.3	247	6771.8

		T=100 ΜΕΣΟ ΣΕΝΑΡΙΟ		T=100 ΕΥΜΕΝΕΣ ΣΕΝΑΡΙΟ		T=100 ΔΥΣΜΕΝΕΣ ΣΕΝΑΡΙΟ	
Όνομα υδρολογικού στοιχείου	Αποχετευόμενη έκταση	Παροχή αιχμής T=100 AVG	Όγκος	Παροχή αιχμής T=100 LOW	Όγκος	Παροχή αιχμής T=100 HI	Όγκος
	km²	m³/s	10^3 m³	m³/s	10^3 m³	m³/s	10^3 m³
Basin 229	18.268	34.3	782.7	6	313.9	60	1238
Basin 231	29.757	40.5	1996	14.4	955	61.2	2906.9
Basin 233	37.237	77	1718.1	12.2	531.3	144.1	2979.1
Basin 235	55.117	124.2	2735.9	15.9	761.4	243.3	4861.1
Basin 237	12.879	48.3	936.6	15	447.7	71.4	1334.6
Basin 239	13.42	5.3	220.7	0.1	69.1	35.8	652
Basin 241	116.152	198.1	7815.7	73.2	3758.1	280	10825.5
Basin 243	53.729	141.5	3803.6	56.2	1813.3	196	5233.3
Basin 245	97.425	325.9	8054.1	154.2	4245.7	433.1	10804.6
Basin 247	118.381	263.7	8262.2	122.3	4309.7	365.8	11430.6
Basin 249	5.518	12.7	267.4	0.9	97.6	27.9	476.9
Basin 251	28.163	91.6	2032.8	38.8	1033.6	129	2857.3
Basin 253	16.842	31.6	676.3	3.5	250.2	59.6	1111.2
Basin 255	25.032	11.9	408.3	0.1	69.1	66.6	1289.8
Basin 257	32.799	121.5	2716	45.3	1290.9	175.9	3898.2
Basin 259	78.048	123.4	3232.5	14.9	767.2	257.8	6036.5
Basin 261	24.629	31	744.1	1.8	112.3	94.4	1745.3
Basin 263	18.013	55.7	1023.2	8.7	322.6	100.4	1749.5
Basin 265	25.387	35.4	789.4	1.6	105.2	107.9	1866.4
Basin 267	15.061	47.5	909	11.1	341.6	78.8	1433.8
Basin 269	30.87	78.9	1742.8	17.5	634.8	128.7	2713.6
Basin 271	81.112	108.3	2932.6	10.2	846.8	235.2	5326
Basin 273	1.038	1.8	95.3	0.2	72.4	4.4	126
Basin 275	36.902	61.2	1359.3	3.8	259.8	156.7	2839.6
Basin 277	23.416	31.5	712.7	1.6	104.5	96.3	1678.6
Basin 279	9.108	17.5	384	2.6	148	33.9	647.1
Basin 281	38.472	95	1910.7	11.8	528.2	191.8	3492.6
Basin 283	5.021	11.5	235	1.2	103.9	22.5	377.3
Basin 285	56.929	72.1	1832.4	3.8	290.1	219.9	4253.6
Basin 287	110.457	160.3	4327.5	17	1305.4	354.8	7989
Basin 289	138.838	117.4	7306.6	29.9	2890.8	206	11822.3
Basin 291	346.194	323.4	16329.1	90.4	6365.7	542	25477
Basin 293	63.313	38.5	1336.7	0.3	207.4	179.8	3843.6
Basin 295	239.825	265.9	7467.1	19.8	2024	710.3	15162.1
Basin 297	22.276	4.6	308.6	0.2	138.2	39.9	968.9
Basin 303	132.766	182.7	8619.6	56.4	3791	279.6	12639.8
Basin 307	166.118	172.6	6449.9	20.5	1713.8	421	12880.7
Basin 315	67.994	56.7	1990	5.1	566.3	151.5	4077.2
Basin 317	19.488	6.5	322.3	0.2	138.2	43.5	844.9
Basin 319	2.38	4.4	152.3	0.7	88	8.4	221.4

		T=100 ΜΕΣΟ ΣΕΝΑΡΙΟ		T=100 ΕΥΜΕΝΕΣ ΣΕΝΑΡΙΟ		T=100 ΔΥΣΜΕΝΕΣ ΣΕΝΑΡΙΟ	
Όνομα υδρολογικού στοιχείου	Αποχετευόμενη έκταση	Παροχή αιχμής T=100 AVG	Όγκος	Παροχή αιχμής T=100 LOW	Όγκος	Παροχή αιχμής T=100 HI	Όγκος
	km²	m³/s	10^3 m³	m³/s	10^3 m³	m³/s	10^3 m³
Basin 321	14.947	9.1	362.8	0.2	138.2	41.6	840.6
Basin 327	6.671	25.4	571.5	9.6	364.4	35.9	737.6
Basin 329	0.84	0.9	219.5	0.3	207.4	2.9	243
Basin 331	198.595	297.7	11424.3	38.7	4444.7	578.6	18990.3
Basin 333	5.604	16.8	2536	4.6	2342.7	28.8	2747.3
Basin 335	5.901	14.5	2506.1	3.9	2319.9	27.8	2732.1
Basin 337	1.49	10	2390.6	6	2331.8	12.5	2435.4
Basin 339	2.063	11.1	2423.1	6.1	2340.4	14.4	2483.9
Basin 341	38.045	73.9	4010.9	9.1	2639.6	142.7	5453
Bel 1	1147.584	650.5	72697.2	168.4	36828.6	1201.6	107234.5
Bel 1-1	295.309	311.9	11584.3	46.1	3865.7	647.8	20318.5
Bel 1-2	268.25	336.6	10173.6	38.7	3217	722.9	18266.2
Bel 1-3	182.694	253.9	7015.2	28	2257.4	546	12612.4
Bel 1-4	110.457	160.1	4327.5	17	1305.4	353.9	7989
Bel 1-5	81.112	108.2	2932.6	10.2	846.8	234.6	5326
Bel 1-6	14.732	20.3	518.8	1.7	192.6	47.1	925.8
Bel 1-7	6.385	13.9	280.6	1.2	108.2	28.6	477
Bel 2	611.647	491.2	48171.8	147.7	27349.3	813.6	67415.8
Bel 2-1	24.353	54.3	1467.4	12.4	822	94.2	2091.8
Bel 2-1-1	7.511	25.8	791	9.4	571.8	38.3	980.6
Bel 2-1-2	6.671	25	571.5	9.1	364.4	35.7	737.6
Bel 3	551.95	571.1	44517.9	155.7	25287.9	958.9	62379.6
Bel 3-1	18.268	33.7	782.7	6	313.9	60	1238
Bel 4	414.326	439.6	35723.7	108.8	21100.6	770.7	50048.8
Bel 5	251.698	320	25290.9	60.6	16419	608.1	34841.9
Bel 5-1	12.879	46.8	936.6	14.7	447.7	70.7	1334.6
Bel 6	213.653	324.2	21280	54.9	13779.5	611.8	29388.9
Bel 7	211.59	319	18856.9	50.8	11439.1	608.1	26905.1
Bel 7-1	5.901	14.4	2506.1	3.9	2319.9	27.7	2732.1
Bel 8	198.595	297.1	11424.3	38.7	4444.7	575.8	18990.3
Junction-1	Not Specified	222.5	133886.2	201	118044	310.1	152439.5
Junction-10	611.647	587.1	48171.8	162.8	27349.3	980.4	67415.8
Junction-100	9.829	18.5	385.5	1.4	115.5	38.7	685.3
Junction-101	30.102	72.1	1520.7	11.5	495.7	131.7	2576.5
Junction-102	22.276	4.6	308.6	0.2	138.2	39.9	968.9
Junction-103	Not Specified	1062.6	416968.4	1062.6	411424	1062.6	425087.4
Junction-104	Not Specified	1063.6	416324.6	1063.6	411264	1063.6	423588.8
Junction-105	Not Specified	1065.4	415881.4	1065.4	411145	1065.4	422312.3
Junction-106	Not Specified	1065.8	409496.4	1065.8	409496	1065.8	409496.4
Junction-107	19.488	6.5	322.3	0.2	138.2	43.5	844.9

		T=100 ΜΕΣΟ ΣΕΝΑΡΙΟ		T=100 ΕΥΜΕΝΕΣ ΣΕΝΑΡΙΟ		T=100 ΔΥΣΜΕΝΕΣ ΣΕΝΑΡΙΟ	
Όνομα υδρολογικού στοιχείου	Αποχετευόμενη έκταση	Παροχή αιχμής T=100 AVG	Όγκος	Παροχή αιχμής T=100 LOW	Όγκος	Παροχή αιχμής T=100 HI	Όγκος
	km²	m³/s	10^3 m³	m³/s	10^3 m³	m³/s	10^3 m³
Junction-108	198.595	297.7	11424.3	38.7	4444.7	578.6	18990.3
Junction-109	5.901	14.5	2506.1	3.9	2319.9	27.8	2732.1
Junction-11	295.309	379.7	11584.3	48.1	3865.7	791.6	20318.5
Junction-110	211.59	319.2	18856.9	50.8	11439.1	609	26905.1
Junction-111	213.653	325.1	21280	54.9	13779.5	615.5	29388.9
Junction-112	251.698	376.1	25290.9	63.8	16419	714.7	34841.9
Junction-113	6.671	25.4	571.5	9.6	364.4	35.9	737.6
Junction-114	7.511	26	791	9.4	571.8	38.4	980.6
Junction-12	182.694	254.3	7015.2	28	2257.4	550.5	12612.4
Junction-13	2407.309	1874.2	143743.6	764.8	66718.1	2968.9	218715.3
Junction-14	2104.948	1707	123013.7	684	56203.3	2905.4	189613.4
Junction-15	2002.661	1632.5	115670.1	632	52037.7	2836.9	179772.8
Junction-16	1850.594	1641.1	103109.2	534.4	44564.6	2904.8	163327.4
Junction-17	1297.094	1272.2	68658.7	380.5	28006	2309.3	110711.5
Junction-18	352.568	398.5	14155.9	102.1	5066.1	798.2	25441.7
Junction-19	301.067	591.5	16100.1	152.4	6155.3	1052	26275.8
Junction-2	Not Specified	317.7	142986.2	202.9	121438	450.2	167964.1
Junction-20	Not Specified	1132.6	250169.8	480.2	175826	2151.4	328915.3
Junction-21	Not Specified	1205	255490.1	488.4	178226	2301	338342.1
Junction-22	Not Specified	2700.7	400379.3	1171.4	245651	4268.9	558479.7
Junction-23	707.804	986.5	34841.8	305.4	14137.7	1751.1	57428.9
Junction-24	2236.92	1806.8	134107.9	737.9	62538.3	2865.6	204070.3
Junction-25	109.973	20.2	1435.3	1	691.2	130.3	4022.6
Junction-26	51.887	40.1	1333.8	3	421.2	112.9	2693.3
Junction-27	178.869	28.1	2171.3	1.6	1105.9	183.1	6244.7
Junction-28	4.043	4.3	143.8	0.3	73.1	13.6	257
Junction-29	11.453	4	178.2	0.1	69.1	23.8	455.7
Junction-3	Not Specified	221.2	130214.4	199.6	116339	243.7	145103.5
Junction-30	16.494	3.1	239.8	0.2	138.2	27.3	626.7
Junction-31	13.673	16.4	459.2	1	164.9	41.7	852
Junction-32	86.766	8.8	858.3	0.8	553	92.6	2839.8
Junction-33	12.212	2.1	206.8	0.2	138.2	19.7	507.2
Junction-34	4.14	10.4	229.2	1.9	115.2	18.4	345.3
Junction-35	47.371	12.7	431.3	0	0	85.2	1805.7
Junction-36	64.961	24.7	1018	4.3	281	128.4	2932
Junction-37	14.947	9.1	362.8	0.2	138.2	41.6	840.6
Junction-38	95.969	55.7	2027.6	4.6	606.6	213.2	4937.3
Junction-39	3.323	1.5	42.1	0	0	8.1	144.1
Junction-4	Not Specified	388	152478.7	205.8	125092	630.8	186316.9
Junction-40	16.561	2.6	227.6	0.2	138.2	24.9	687.6

		T=100 ΜΕΣΟ ΣΕΝΑΡΙΟ		T=100 ΕΥΜΕΝΕΣ ΣΕΝΑΡΙΟ		T=100 ΔΥΣΜΕΝΕΣ ΣΕΝΑΡΙΟ	
Όνομα υδρολογικού στοιχείου	Αποχετευόμενη έκταση	Παροχή αιχμής T=100 AVG	Όγκος	Παροχή αιχμής T=100 LOW	Όγκος	Παροχή αιχμής T=100 HI	Όγκος
	km²	m³/s	10^3 m³	m³/s	10^3 m³	m³/s	10^3 m³
Junction-41	29.64	6.5	582.7	3	389.4	46.2	1400.4
Junction-42	46.275	12.5	995.7	4.8	630.8	77.8	2325.9
Junction-43	Not Specified	2749.1	411602.9	1205	251733	4339.7	575040.6
Junction-44	Not Specified	2792	409562.1	1229.2	250780	4390.7	571082.5
Junction-45	24.165	31.4	876	2.5	287.8	77.7	1679.5
Junction-46	159.781	318.2	8950.1	80.9	3818.9	546.1	13713.6
Junction-47	126.659	239.7	6832.9	49.8	2759.8	442.5	10831.1
Junction-48	12.843	54.3	985.3	26.2	541.4	70.5	1303.2
Junction-49	108.248	185.4	5524.7	34.7	2065.5	362.5	9064.5
Junction-5	Not Specified	388.1	153188.4	206.1	125346	662.7	187664.6
Junction-50	84.58	156.1	3748.7	20.4	1176.8	315.6	6630.9
Junction-51	13.281	11.9	401.7	0.5	141	45.9	885.6
Junction-52	12.5	51.6	1123.1	23.6	591	66.7	1481.9
Junction-53	268.25	367.9	10173.6	39.1	3217	789.5	18266.2
Junction-54	6.385	14	280.6	1.2	108.2	28.9	477
Junction-55	110.457	160.3	4327.5	17	1305.4	354.8	7989
Junction-56	14.732	20.3	518.8	1.7	192.6	47.5	925.8
Junction-57	81.112	108.3	2932.6	10.2	846.8	235.2	5326
Junction-58	24.353	54.6	1467.4	12.5	822	94.5	2091.8
Junction-59	414.326	500.2	35723.7	116.8	21100.6	881.6	50048.8
Junction-6	Not Specified	2722.3	403178.9	1184.7	247218	4299	562257.2
Junction-60	18.268	34.3	782.7	6	313.9	60	1238
Junction-61	551.95	577.5	44517.9	156.4	25287.9	971.8	62379.6
Junction-62	12.879	48.3	936.6	15	447.7	71.4	1334.6
Junction-63	127.219	135.9	3922.5	10.4	821.9	360	8250.7
Junction-64	47.648	25.9	875.6	0.2	138.2	119.4	2517.7
Junction-65	311.148	435.4	14209.1	96.2	4537.7	822.2	24668.6
Junction-66	472.866	400.7	28263.7	177.3	11966.3	709.3	43998.7
Junction-67	22.618	8.5	308.9	0.1	69.1	61.5	1045.3
Junction-68	105.177	52.3	1924.2	0.5	345.6	237.1	5395.6
Junction-69	157.475	161.4	4551.3	22.4	1218.5	441.7	9808.6
Junction-7	Not Specified	460.6	161782.1	239	129911	848.2	201421.8
Junction-70	228.347	269.1	7554.3	46.7	2296.6	656.5	15122.8
Junction-71	15.061	47.5	909	11.1	341.6	78.8	1433.8
Junction-72	55.902	90.5	2151	17.6	704	195.2	4003.4
Junction-73	13.42	5.3	220.7	0.1	69.1	35.8	652
Junction-74	167.965	298.9	7409	36.5	1939.3	611.9	13712.4
Junction-75	210.043	389.9	10408.3	72.3	3488.2	739.7	17937.1
Junction-76	5.518	12.7	267.4	0.9	97.6	27.9	476.9
Junction-77	36.902	61.2	1359.3	3.8	259.8	156.7	2839.6

		T=100 ΜΕΣΟ ΣΕΝΑΡΙΟ		T=100 ΕΥΜΕΝΕΣ ΣΕΝΑΡΙΟ		T=100 ΔΥΣΜΕΝΕΣ ΣΕΝΑΡΙΟ	
Όνομα υδρολογικού στοιχείου	Αποχετευόμενη έκταση	Παροχή αιχμής T=100 AVG	Όγκος	Παροχή αιχμής T=100 LOW	Όγκος	Παροχή αιχμής T=100 HI	Όγκος
	km²	m³/s	10^3 m³	m³/s	10^3 m³	m³/s	10^3 m³
Junction-78	38.472	95	1910.7	11.8	528.2	191.8	3492.6
Junction-79	23.416	31.5	712.7	1.6	104.5	96.3	1678.6
Junction-8	Not Specified	1028.1	235098.2	409.3	167114	2037.5	309676.6
Junction-80	56.929	72.1	1832.4	3.8	290.1	219.9	4253.6
Junction-81	63.313	38.5	1336.7	0.3	207.4	179.8	3843.6
Junction-82	373.612	589.1	19231.9	178.5	7335.7	1134.1	33022.3
Junction-83	155.945	354.5	8008.7	67.1	2592.5	704.1	14120.5
Junction-84	68.029	114.7	2556.7	8.9	540.1	295.1	5361.2
Junction-85	24.629	31	744.1	1.8	112.3	94.4	1745.3
Junction-86	112.369	47.9	2042.9	13.8	1115	153.2	4703.4
Junction-87	162.835	96.3	4127.7	30.1	2175	237.9	7945.1
Junction-88	4.765	17.8	340.5	5.5	172.6	26.3	471.6
Junction-89	219.258	308.7	9345.4	55.6	2799.9	695.7	17964.1
Junction-9	1147.584	655.8	72697.2	168.6	36828.6	1212.9	107234.5
Junction-90	1914.336	1588.4	109061.2	556.6	48052.6	2785.8	170940
Junction-91	1960.427	1607.4	111481.5	560	49293.3	2811.9	174645.3
Junction-92	2002.661	1632.5	115670.1	632.2	52037.7	2838.2	179772.8
Junction-93	23.789	84.1	1635.2	38	848.3	114.3	2268.7
Junction-94	9.164	35.6	660	14.9	344.5	48.5	901.5
Junction-95	2029.473	1647.4	117642	635.3	53154.4	2854.6	182336.7
Junction-96	28.263	37.7	935.7	1.7	317.8	107.7	1863.3
Junction-97	8.701	9.4	241.9	0.3	72.5	32.4	525.5
Junction-98	9.044	16	329.9	0.8	94.1	39.8	637.8
Junction-99	14.453	12.3	322.9	0.3	70.5	46.3	775.1
Reservoir-1	Not Specified	221.2	130214.4	199.6	116339	243.7	145103.5
Sink-1	Not Specified	2442.7	411267.5	1053.6	250774	3862.3	575058.1
Source-1	Not Specified	1065.8	409496.4	1065.8	409496	1065.8	409496.4
Str 1	Not Specified	2434.2	409480.4	1048.4	249853	3851.9	572643.2
Str 10	Not Specified	387.8	152423.6	205.8	125043	629.3	186254.8
Str 10-1	11.453	4	178.2	0.1	69.1	23.4	455.7
Str 11	Not Specified	303	142262.9	202.5	120795	427.8	167150.2
Str 11-1	178.869	27.7	2171.3	1.6	1105.9	172.3	6244.7
Str 11-2	4.043	2.1	144.3	0.2	73.1	6.1	257
Str 12	Not Specified	222.4	133711.9	200.9	117889	304.6	152243.4
Str 12-1	51.887	36.1	1333.8	3	421.2	101	2693.3
Str 13	Not Specified	221.1	130100.6	199.6	116237	243.7	144975.6
Str 13-1	109.973	20.2	1435.3	1	691.2	128.9	4022.6
Str 14	Not Specified	1035.5	414815.3	1035.5	409270	1035.5	422934.2
Str 15	Not Specified	1062.2	416109.7	1062.2	411049	1062.2	423373.9
Str 15-1	22.276	4.6	308.6	0.2	138.2	39.3	968.9

		T=100 ΜΕΣΟ ΣΕΝΑΡΙΟ		T=100 ΕΥΜΕΝΕΣ ΣΕΝΑΡΙΟ		T=100 ΔΥΣΜΕΝΕΣ ΣΕΝΑΡΙΟ	
Όνομα υδρολογικού στοιχείου	Αποχετευόμενη έκταση	Παροχή αιχμής T=100 AVG	Όγκος	Παροχή αιχμής T=100 LOW	Όγκος	Παροχή αιχμής T=100 HI	Όγκος
	km²	m³/s	10^3 m³	m³/s	10^3 m³	m³/s	10^3 m³
Str 16	Not Specified	1063.2	415685.7	1063.2	410950	1063.2	422116.5
Str 17	Not Specified	1063.9	409431.5	1063.9	409432	1063.9	409431.5
Str 18	19.488	6.4	322.3	0.2	138.2	43.5	844.9
Str 2	Not Specified	2738.2	409050.3	1198.7	250326	4324.4	570505.6
Str 2-1	46.275	11	995.7	4.2	630.8	71.6	2325.9
Str 2-2	29.64	6.2	582.7	3	389.4	45.5	1400.4
Str 2-3	16.561	2.6	227.6	0.2	138.2	24.7	687.6
Str 3	Not Specified	2717.8	403045.9	1182.3	247100	4291.1	562107.4
Str 3-1	24.165	31.3	876	2.5	287.8	76.5	1679.5
Str 4	Not Specified	2697.4	400269.7	1169.6	245554	4263.3	558356.3
Str 4-1	3.323	1.5	42.1	0	0	8.1	144.1
Str 5	Not Specified	1199.3	255380.4	488.1	178129	2290.2	338218.5
Str 6	Not Specified	1131.1	250073.1	479.9	175740	2142.6	328806.4
Str 6-1	95.969	45	2027.6	3.6	606.6	165.4	4937.3
Str 6-2	64.961	24.5	1018	4.2	281	126.6	2932
Str 6-3	47.371	12.6	431.3	0	0	83.8	1805.7
Str 6-4	14.947	9.1	362.8	0.2	138.2	40.5	840.6
Str 7	Not Specified	994.5	234849.6	407.9	166893	1964	309396.7
Str 7-1	4.14	3.6	231.2	1	115.5	6.6	345.4
Str 8	Not Specified	460.3	161703.5	239	129842	846.2	201333.3
Str 9	Not Specified	385.9	152936.6	205.9	125123	645.8	187381.2
Str 9-1	162.835	94.9	4127.7	29.8	2175	234.8	7945.1
Str 9-2	16.494	3.1	239.8	0.2	138.2	27.3	626.7
Str 9-3	112.369	40.8	2042.9	11.7	1115	138.9	4703.4
Str 9-4	13.673	16.1	459.2	1	164.9	41.6	852
Str 9-5	86.766	8.8	858.3	0.8	553	92.1	2839.8
TF-1	472.866	366.7	28263.7	157	11966.3	605.1	43998.7
TF-2	311.148	350.7	14209.1	82.6	4537.7	659.7	24668.6
TF-3	127.219	102.6	3922.5	9.9	821.9	261.6	8250.7
TF-4	47.648	25.9	875.6	0.2	138.2	118.9	2517.7
TF2-1	22.618	8.4	308.9	0.1	69.1	60.9	1045.3

Πίνακας Π_3.1.3: Συγκεντρωτικά αποτελέσματα υπολογισμών για Τ1000 χρόνια

		Τ=1000 ΜΕΣΟ ΣΕΝΑΡΙΟ		Τ=1000 ΕΥΜΕΝΕΣ ΣΕΝΑΡΙΟ		Τ=1000 ΔΥΣΜΕΝΕΣ ΣΕΝΑΡΙΟ	
Όνομα υδρολογικού στοιχείου	Αποχετευόμενη έκταση	Παροχή αιχμής Τ=1000 AVG	Όγκος	Παροχή αιχμής Τ=1000 LOW	Όγκος	Παροχή αιχμής Τ=1000 HI	Όγκος
	km²	m³/s	10^3 m³	m³/s	10^3 m³	m³/s	10^3 m³
Agg 1	2407.309	4375.2	310778.7	2313.2	176240	1282.1	48308.7
Agg 1-1	159.781	889.9	18914.4	540.1	10111.1	1954.9	30984.8
Agg 1-2	126.659	965.7	14641.3	578.9	7444	1420.3	628270.5
Agg 1-3	108.248	816.2	12020.4	465.3	5753.4	1420.3	628270.5
Agg 1-4	84.58	619.3	8928.1	329.1	3909.8	1118.8	25849
Agg 1-5	30.102	253.1	3545.5	147.4	1678.3	1418.3	628237.6
Agg 1-6	12.5	118.9	1720.5	87.5	1042.6	1541.7	654086.6
Agg 1-7	12.843	130.7	1954.8	104.2	1311.3	1511.8	653976.5
Agg 1-8	13.281	89.9	1067.1	28.5	356	171.2	2335.1
Agg 10	1297.094	3684	154866.2	1946.3	80603.1	171.2	2335.1
Agg 11	707.804	3381.9	79353.5	1916.4	40237.4	168.1	2335.1
Agg 12	352.568	1403.4	34147.8	688.7	15278.4	52.7	704.3
Agg 13	301.067	1775.6	36578.3	1030.3	18541.6	11.1	205
Agg 13-1	23.416	192.1	2072.1	75.3	614.5	1565.9	657220.9
Agg 14	210.043	1414.5	24504.7	790.9	11512.9	1547.2	657102
Agg 14-1	167.965	1142.5	18409.1	589.8	7666	157.2	1894.3
Agg 14-2	38.472	362.1	4647.9	199.9	2025.8	157.2	1894.3
Agg 14-3	36.902	308.8	3647.7	133.9	1241.2	154.2	1894.3
Agg 14-4	5.518	51.8	627.1	25.7	275.1	79.8	1230.9
Agg 15	228.347	943.9	19636.6	375.2	7378.1	19.9	387.7
Agg 15-1	13.42	77.2	743.9	11.8	145.4	1597.9	660614.8
Agg 16	157.475	923	12495.9	338.8	4125.2	1385.1	659473.7
Agg 16-1	55.902	385.7	5325.7	187.6	2254.5	419.2	8242.8
Agg 17	15.061	129.8	2009.7	82.8	1047.5	661.2	534282.1
Agg 17-1	105.177	523.2	6451.3	101.9	1216.7	661.2	534282.1
Agg 2	2236.92	4363.6	290487.6	2304	165240	661.2	534108.6
Agg 2-1	9.829	77.4	926.1	37.5	378.6	526.1	9339.4
Agg 3	2104.948	4297	268580	2264.4	150220	526.1	9339.4
Agg 3a-1	14.453	92.5	951.4	26.8	250.2	518.6	9339.4
Agg 3-1	23.789	211.1	3336.4	165.9	2170.5	130.7	5265.1
Agg 4	2029.473	5047.2	257812.9	2704.3	143063	60.9	982.5
Agg 4-1	9.164	90	1324.7	68.7	848.8	1106.9	549695.7
Agg 5	2002.661	5056.1	253943.3	2706.2	140419	1076.1	549428.1
Agg 6	2002.661	5055.1	253943.3	2709.5	140419	319.4	5507.8
Agg 7	1960.427	5035.4	246096.8	2697	134480	319.4	5507.8
Agg 7-1	28.263	200.2	2346.4	78.2	868.4	471.6	22199.3
Agg 7-2	8.701	62.4	650.6	20.6	209.3	286	5507.8

		T=1000 ΜΕΣΟ ΣΕΝΑΡΙΟ		T=1000 ΕΥΜΕΝΕΣ ΣΕΝΑΡΙΟ		T=1000 ΔΥΣΜΕΝΕΣ ΣΕΝΑΡΙΟ	
Όνομα υδρολογικού στοιχείου	Αποχετευόμενη έκταση	Παροχή αιχμής T=1000 AVG	Όγκος	Παροχή αιχμής T=1000 LOW	Όγκος	Παροχή αιχμής T=1000 HI	Όγκος
	km²	m³/s	10^3 m³	m³/s	10^3 m³	m³/s	10^3 m³
Agg 7-3	9.044	73.2	821.7	31.6	308.1	149.9	2446.5
Agg 8	1914.336	5069.5	240946.3	2711.4	131577	1488.6	579581.8
Agg 8-1	4.765	46.5	677.4	32	408.8	1267.3	578472.6
Agg 9	1850.594	5038.9	229458.4	2701.8	123501	767.9	14734.4
Agg 9-1	373.612	1784.8	45095.6	934.3	21784	767.9	14734.4
Agg 9-2	219.258	1216.2	23654.3	556.5	9577.2	710.7	14734.4
Agg 9-3	63.313	395.4	4531	81.4	819.8	37.1	498.4
Agg 9-4	155.945	1064.2	19123.3	581.5	8757.4	37.1	498.4
Agg 9-5	68.029	561.5	6867	254.9	2455.6	438.8	17027.2
Agg 9-6	24.629	185.4	2146.1	73.7	655.3	151.2	3440.7
Agg 9-7	56.929	445.4	5269.8	172.9	1561.7	176.4	3521.3
Basin 005	11.686	39.8	532.7	0.8	175.7	20.2	498.4
Basin 007	16.561	55.1	716.8	2.2	184.5	2193.8	617694.6
Basin 008	17.564	151.3	3607.9	117.5	2313	2186.7	617609.5
Basin 009	14.759	58.7	754.6	4.5	197.8	86.5	1035.4
Basin 011	1.876	17.1	307.1	11.7	201.5	86.5	1035.4
Basin 013	1.393	14.5	284.4	11.2	209	87.3	1807.7
Basin 015	3.323	17.1	165.8	3.9	22	86	1035.4
Basin 017	5.996	47.6	787.1	29.5	419.3	2297.7	620452.6
Basin 021	11.912	109.4	2396.7	83.6	1527.3	2203.7	620059.5
Basin 025	47.371	178.3	1916.1	30.3	212.4	452.8	7031.9
Basin 027	2.643	23.6	407.1	18.1	286.4	452.8	7031.9
Basin 029	17.019	102	1267.6	32.1	396.1	452.8	7031.9
Basin 031	4.14	32.6	467.2	20.4	265.6	114.1	1700.1
Basin 033	13.989	96	1293.4	43.6	528.1	114.1	1700.1
Basin 035	24.397	148.9	3132.2	104.1	1870	112.7	1700.1
Basin 037	12.212	41.7	542.8	3.9	192	69.1	1195.2
Basin 039	32.867	221.7	4001.6	143.5	2167.8	39.3	611
Basin 041	86.766	204.8	2855.6	4.3	718.7	616.6	10538.2
Basin 043	32.769	210.4	6913	190.7	5446.9	544.3	10538.2
Basin 045	24.165	152.7	2143.4	71.6	880.5	115.8	1446.9
Basin 047	13.673	84	1093.7	35.1	439	115.8	1446.9
Basin 049	3.97	33.8	468.9	22.1	282.5	141.7	3767.2
Basin 053	7.96	63.3	971.3	48.6	642.3	115.4	1446.9
Basin 055	16.494	61.6	691.9	4.7	196.2	41.6	968.3
Basin 057	11.986	81.8	2435.4	73.4	1908.2	779.6	16720.5
Basin 059	14.453	94.5	951.4	28.1	250.2	763.8	16720.5
Basin 061	29.204	163.9	3939	122.2	2563	193.2	10824.5
Basin 063	9.829	78.2	926.1	37.7	378.6	2889.1	647604.5

		T=1000 ΜΕΣΟ ΣΕΝΑΡΙΟ		T=1000 ΕΥΜΕΝΕΣ ΣΕΝΑΡΙΟ		T=1000 ΔΥΣΜΕΝΕΣ ΣΕΝΑΡΙΟ	
Όνομα υδρολογικού στοιχείου	Αποχετευόμενη έκταση	Παροχή αιχμής T=1000 AVG	Όγκος	Παροχή αιχμής T=1000 LOW	Όγκος	Παροχή αιχμής T=1000 HI	Όγκος
	km²	m³/s	10^3 m³	m³/s	10^3 m³	m³/s	10^3 m³
Basin 065	25.785	189.3	2979.3	124.9	1580.4	2871.3	647485.9
Basin 067	11.453	52.2	531.4	8.8	134.1	109.9	1706
Basin 069	9.044	74.2	821.7	32.2	308.1	109.9	1706
Basin 071	4.043	25.8	317.1	9.8	147.4	1409.8	36141.5
Basin 073	79.694	315.5	10698.4	241.4	7243.8	1409.8	36141.5
Basin 075	8.701	64.5	650.6	20.9	209.3	1398.1	36141.5
Basin 077	6.357	42.3	470.9	13.6	164.7	62.8	3773.7
Basin 079	4.161	34.2	403.2	15	186.4	62.8	3773.7
Basin 081	8.284	81.6	1080.7	50.1	564.4	62.1	3773.7
Basin 083	7.496	34.3	710.9	19.5	367.4	62.8	3774.8
Basin 085	26.476	127.2	3033.6	91.2	1909.4	20.5	3133.5
Basin 087	16.019	79.4	2781.6	63.7	1929.9	1469.1	46823.6
Basin 089	12.043	62.1	2331.3	52.6	1724	1464.2	46823.6
Basin 091	8.509	77.2	1269.8	64.5	908.8	26.2	3229.3
Basin 093	22.618	127.9	1140.2	20.3	186.9	1477.9	50052.9
Basin 095	14.282	70.8	1287.9	37.8	626.4	1461.4	50052.9
Basin 097	5.431	26.1	908.8	21.6	654.5	332.8	9182
Basin 099	29.962	119.9	2386.1	60.1	1081.2	1732.7	59234.9
Basin 101	10.608	60.4	1376.6	45.1	888.6	1458.6	59234.9
Basin 103	110.292	370.5	18376.6	301.1	13042.5	616.8	23281.1
Basin 105	178.869	402.3	6806.7	27.3	1652.4	88.3	2227.1
Basin 107	13.558	119.8	1969.3	97.2	1354.1	109.9	1706
Basin 109	2.571	25.3	450.9	20	322.7	2063.7	86449.1
Basin 111	27.167	151.7	2654.9	99.4	1524.3	1767.5	86449.1
Basin 113	16.684	152	2486.9	127	1768.9	138.5	2332.6
Basin 115	62.347	179.6	9164.9	138.3	6149.4	138.5	2332.6
Basin 117	1.144	13.2	317.2	12	265.7	594	19571.3
Basin 119	5.568	42.6	666.1	27.9	379.3	138.4	2332.6
Basin 121	96.358	542.3	18002.3	461.2	13061.5	21.7	459.8
Basin 123	51.887	230.3	3372.1	93.4	1278.1	2165	108812.8
Basin 125	1.758	14.5	278.5	9.6	184.5	2118.8	108812.8
Basin 127	24.392	107.4	1539.6	42.1	616.8	146.4	2144.4
Basin 129	17.648	147	2544.9	121.4	1795.6	73.8	1243.7
Basin 131	49.75	369.6	9354.6	310.9	6611.5	73.8	1243.7
Basin 133	116.424	675.1	12915.9	407	6441.6	69.7	1243.7
Basin 135	124.186	749.6	15781.5	457.9	7997.7	8.1	340.7
Basin 137	9.227	95.3	1456	80.7	1055.9	77.8	1584.5
Basin 139	71.287	447.8	6735.1	197.4	2364.8	76.6	1584.5
Basin 141	33.122	213.7	4273.1	158	2667.1	211.5	3728.8

		T=1000 ΜΕΣΟ ΣΕΝΑΡΙΟ		T=1000 ΕΥΜΕΝΕΣ ΣΕΝΑΡΙΟ		T=1000 ΔΥΣΜΕΝΕΣ ΣΕΝΑΡΙΟ	
Όνομα υδρολογικού στοιχείου	Αποχετευόμενη έκταση	Παροχή αιχμής T=1000 AVG	Όγκος	Παροχή αιχμής T=1000 LOW	Όγκος	Παροχή αιχμής T=1000 HI	Όγκος
	km²	m³/s	10^3 m³	m³/s	10^3 m³	m³/s	10^3 m³
Basin 143	8.999	79.3	1274	62.4	846	145.5	3445.1
Basin 145	28.676	247.3	5877.3	222.7	4584.3	205.2	3728.8
Basin 147	11.168	87.2	1371.7	60.8	801.1	45.2	1724.1
Basin 149	78.648	142.3	10004.7	96.6	6139.2	2159.3	117710.8
Basin 151	4.765	47.4	677.4	33.3	408.8	1759.8	117710.8
Basin 153	19.725	178.5	3935.6	157.9	2980.8	917	15903.1
Basin 155	3.028	20.4	531.5	17.7	418.7	917	15903.1
Basin 157	10.235	41.9	1424.5	33	967.3	915.1	15903.1
Basin 159	3.204	19	366.7	12.6	235.4	122.9	1815.5
Basin 161	12.5	121.3	1720.5	88.9	1042.6	122.9	1815.5
Basin 163	4.444	28	453	16.8	255.1	277.6	4359.4
Basin 165	59.743	363.9	7387.9	233.2	3963.3	120.1	1815.5
Basin 167	9.164	91.5	1324.7	69.7	848.8	103.7	1693.1
Basin 169	116.702	367.9	12425	224.1	6427.9	78.3	1135.8
Basin 171	7.61	52.3	741.5	33.1	411.6	1402.4	24907
Basin 173	23.789	213.8	3336.4	167.8	2170.5	1415.9	24907
Basin 175	136.529	751.9	27027.7	591.2	17965	603.4	10542.9
Basin 177	12.843	132.1	1954.8	105.5	1311.3	603.4	10542.9
Basin 179	47.648	261.3	2992.9	55.1	559.3	602.8	10542.9
Basin 181	25.109	133.6	2822.5	102.7	1895.2	32.9	591.9
Basin 183	109.973	288.1	4411.4	28.7	1109.3	2048.3	36041.8
Basin 185	9.564	63.3	793.3	33	362	1844.6	36041.8
Basin 187	35.658	202.5	2291.8	50	517.7	70.5	926.4
Basin 189	39.439	267.1	4037	142.5	1690.9	70.5	926.4
Basin 191	13.962	83.4	1193.3	43.1	562.6	149.3	2886.5
Basin 193	30.102	254.3	3545.5	151.6	1678.3	68.3	926.4
Basin 195	6.385	55.9	638.6	28.7	298.8	1986.4	39854.7
Basin 197	33.979	224.4	2998.4	120.5	1346.2	1634.4	39854.7
Basin 199	51.141	264.3	8095.8	222.9	5998.6	984.3	23511.5
Basin 201	20.674	134.6	2315.3	94.9	1385.5	164	12742
Basin 203	8.397	62.3	1328.1	50.9	936.6	3049.2	193819.1
Basin 205	13.281	92.5	1067.1	29.7	356	3003.2	193819.1
Basin 207	6.322	60.9	844.5	43.1	511.4	80.4	1133.1
Basin 209	14.732	94.4	1205.7	44.8	531.8	80.4	1133.1
Basin 211	61.507	255.1	12715.8	229.9	10165	27.4	1039
Basin 213	16.983	78.6	1770.5	55.1	1085.8	5869.4	843477.2
Basin 215	29.421	219	4282.8	165.8	2729.9	5587.3	843087.7
Basin 217	13.879	91.3	2202	77.9	1636.3	38.5	625.9
Basin 219	161.98	838.7	17603.1	517.6	9325.5	38.5	625.9

		T=1000 ΜΕΣΟ ΣΕΝΑΡΙΟ		T=1000 ΕΥΜΕΝΕΣ ΣΕΝΑΡΙΟ		T=1000 ΔΥΣΜΕΝΕΣ ΣΕΝΑΡΙΟ	
Όνομα υδρολογικού στοιχείου	Αποχετευόμενη έκταση	Παροχή αιχμής T=1000 AVG	Όγκος	Παροχή αιχμής T=1000 LOW	Όγκος	Παροχή αιχμής T=1000 HI	Όγκος
	km²	m³/s	10^3 m³	m³/s	10^3 m³	m³/s	10^3 m³
Basin 221	8.648	76	970.5	45.5	486.9	393.8	21401.3
Basin 223	69.519	337.1	4159.6	57.6	699	339.6	12537.9
Basin 225	14.543	132.7	1935.1	92	1088.6	18.4	625.9
Basin 227	81.38	475.8	9484.6	304.9	5025	5993.5	877652.8
Basin 229	18.268	117.2	1705.6	70.6	871.5	5952	877500.7
Basin 231	29.757	116.6	4108.2	82.9	2475.4	317.8	4459.6
Basin 233	37.237	283.1	4034.9	160.8	1861.1	317.8	4459.6
Basin 235	55.117	485	6648.1	269.9	2899.9	310.6	4459.6
Basin 237	12.879	92.6	1261.6	55.2	666	133.9	1819
Basin 239	13.42	77.8	743.9	12	145.4	133.9	1819
Basin 241	116.152	542.5	15809.5	396.1	9610.8	129.3	1819
Basin 243	53.729	382.2	7799.5	279.6	4778	25.5	483.1
Basin 245	97.425	820.8	16171.5	642.7	10645	456.1	6761.7
Basin 247	118.381	690.3	16780.8	527.8	10949	445.3	6761.7
Basin 249	5.518	54.9	627.1	26.5	275.1	148.1	2193.9
Basin 251	28.163	241.4	4140.4	182.7	2635.2	126.2	1962.2
Basin 253	16.842	120	1521.3	65.2	713.9	700.4	10917.8
Basin 255	25.032	137.3	1436.4	30.4	270.3	551.4	10917.8
Basin 257	32.799	333.7	5608.1	242.3	3401.8	181	4876.9
Basin 259	78.048	529.9	8178.4	268.6	3310.4	85.1	3328.7
Basin 261	24.629	187.2	2146.1	74.3	655.3	6263.8	896624
Basin 263	18.013	194.4	2404.9	116.3	1135.3	6216.2	896452.7
Basin 265	25.387	219.6	2316	84.1	665	547	8383.7
Basin 267	15.061	148	2009.7	94.4	1047.5	305.8	4225
Basin 269	30.87	257.2	3889.2	160.5	1984.2	843	12608.7
Basin 271	81.112	469.8	7028.9	225.1	2836	832.6	12608.7
Basin 273	1.038	8.4	158.7	3.9	110.3	171.4	2708.8
Basin 275	36.902	311.1	3647.7	134	1241.2	171.4	2708.8
Basin 277	23.416	194.4	2072.1	75.7	614.5	345.2	5797.9
Basin 279	9.108	64.5	860.9	37.2	426.5	150.4	2708.8
Basin 281	38.472	365	4647.9	201.9	2025.8	1310.9	21115.5
Basin 283	5.021	42.4	501.4	22.5	253.3	1309.3	21115.5
Basin 285	56.929	445.4	5269.8	172.9	1561.7	298.4	5201.8
Basin 287	110.457	708.9	10498.6	355.9	4435.2	229.8	3008.8
Basin 289	138.838	394.2	16115.1	241.9	8502.6	521.7	8210.6
Basin 291	346.194	1053.9	35842.7	599.6	18540.4	514.9	8210.6
Basin 293	63.313	398	4531	82.6	819.8	90.2	1344.3
Basin 295	239.825	1438.9	19089.2	615.8	7062.8	68.3	1085.2
Basin 297	22.276	92.9	1045.2	7.3	209.6	1855.3	31755.6

		T=1000 ΜΕΣΟ ΣΕΝΑΡΙΟ		T=1000 ΕΥΜΕΝΕΣ ΣΕΝΑΡΙΟ		T=1000 ΔΥΣΜΕΝΕΣ ΣΕΝΑΡΙΟ	
Όνομα υδρολογικού στοιχείου	Αποχετευόμενη έκταση	Παροχή αιχμής T=1000 AVG	Όγκος	Παροχή αιχμής T=1000 LOW	Όγκος	Παροχή αιχμής T=1000 HI	Όγκος
	km²	m³/s	10^3 m³	m³/s	10^3 m³	m³/s	10^3 m³
Basin 303	132.766	546	18075.4	371.6	10306.6	1335.2	31755.6
Basin 307	166.118	828.5	16172.8	371.3	6204.6	130	1544.6
Basin 315	67.994	302	5033	124.5	1894.1	130	1544.6
Basin 317	19.488	92.9	942.3	15.3	251.9	558	12807.3
Basin 319	2.38	16.3	290.7	9	171.4	238.6	5256
Basin 321	14.947	85.8	992.6	20.4	293.5	128.9	1544.6
Basin 327	6.671	67	1033.6	49	713	2124.3	51363.5
Basin 329	0.84	5.5	301.1	1.8	267	1873.5	51363.5
Basin 331	198.595	1151.1	25445.8	659.3	12490	455.6	6906
Basin 333	5.604	52.3	3477.8	31.6	3121.2	455.6	6906
Basin 335	5.901	50	3442	27.2	3071.7	673.4	12297.8
Basin 337	1.49	19.2	3078	15.5	2989.9	448.8	6906
Basin 339	2.063	24.2	3152.4	18.5	3024.3	417.9	5924.8
Basin 341	38.045	272.9	7139.6	150.2	4561.3	417.9	5924.8
Bel 1	1147.584	2336.6	146560.7	1247.9	84068.9	415.3	5924.8
Bel 1-1	295.309	1274.9	27125.1	629	12013	149.5	2503.8
Bel 1-2	268.25	1442.5	24171.2	710.6	10328.8	1530	27632.4
Bel 1-3	182.694	1109.7	16689.4	558.2	7237.7	1458.9	27632.4
Bel 1-4	110.457	708.3	10498.6	352	4435.2	70.9	942.2
Bel 1-5	81.112	469.5	7028.9	223.9	2836	70.9	942.2
Bel 1-6	14.732	92.6	1205.7	44.4	531.8	264.9	5163.9
Bel 1-7	6.385	54.4	638.6	28.3	298.8	66.3	942.2
Bel 2	611.647	1479.5	91827.9	906.3	56591.2	66	1554.2
Bel 2-1	24.353	173.4	2855.9	105.1	1694	1787.2	35292.7
Bel 2-1-1	7.511	67.7	1334.7	47.4	980	1751.2	35292.7
Bel 2-1-2	6.671	63	1033.6	45.8	713	273.3	3620.3
Bel 3	551.95	1791.9	84724.9	1111.5	52034.7	273.3	3620.3
Bel 3-1	18.268	116.8	1705.6	70	871.5	418.4	9587.1
Bel 4	414.326	1470.5	66843.1	878.1	41316.9	269.6	3620.3
Bel 5	251.698	1189.7	45735.5	669.4	29258.5	95.1	2492.1
Bel 5-1	12.879	92.6	1261.6	55.2	666	2525.3	50992.2
Bel 6	213.653	1202.3	38595.9	694.2	24697.2	2177.9	50992.2
Bel 7	211.59	1197.1	35443.5	687.5	21672.9	277.9	9322.5
Bel 7-1	5.901	49.5	3442	26.9	3071.7	21.3	594.3
Bel 8	198.595	1148.3	25445.8	657.8	12490	4273.9	112272.5
Junction-1	Not Specified	839.1	528964.9	628.9	507383	4251.6	112272.5
Junction-10	611.647	1829.7	91827.9	1140	56591.2	419.2	5899.7
Junction-100	9.829	78.2	926.1	37.7	378.6	419.2	5899.7
Junction-101	30.102	254.3	3545.5	151.6	1678.3	588.1	10383.5

		T=1000 ΜΕΣΟ ΣΕΝΑΡΙΟ		T=1000 ΕΥΜΕΝΕΣ ΣΕΝΑΡΙΟ		T=1000 ΔΥΣΜΕΝΕΣ ΣΕΝΑΡΙΟ	
Όνομα υδρολογικού στοιχείου	Αποχετευόμενη έκταση	Παροχή αιχμής T=1000 AVG	Όγκος	Παροχή αιχμής T=1000 LOW	Όγκος	Παροχή αιχμής T=1000 HI	Όγκος
	km²	m³/s	10^3 m³	m³/s	10^3 m³	m³/s	10^3 m³
Junction-102	22.276	92.9	1045.2	7.3	209.6	414.3	5899.7
Junction-103	Not Specified	1416	647980.5	1416	635636	96	1460.7
Junction-104	Not Specified	1417.7	646005.5	1417.7	634905	1076.9	17743.9
Junction-105	Not Specified	1419.8	644410.3	1419.8	634442	793.2	17743.9
Junction-106	Not Specified	1420.3	628270.5	1420.3	628271	888.6	21487.4
Junction-107	19.488	92.9	942.3	15.3	251.9	424.2	9887.2
Junction-108	198.595	1151.1	25445.8	659.3	12490	2077.7	49118.5
Junction-109	5.901	50	3442	27.2	3071.7	1663.9	49118.5
Junction-11	295.309	1562.8	27125.1	794.5	12013	218.9	2501.7
Junction-110	211.59	1201.6	35443.5	687.7	21672.9	218.9	2501.7
Junction-111	213.653	1210.1	38595.9	695.1	24697.2	807.2	32423.4
Junction-112	251.698	1421.4	45735.5	809.7	29258.5	217.6	2501.7
Junction-113	6.671	67	1033.6	49	713	27.3	536
Junction-114	7.511	68.5	1334.7	47.6	980	1757.6	84579.5
Junction-12	182.694	1103	16689.4	560.4	7237.7	1482.4	84579.5
Junction-13	2407.309	4379.1	310778.7	2312.7	176240	812.3	18062
Junction-14	2104.948	5062.3	268580	2713.7	150220	5826.4	214914.1
Junction-15	2002.661	5055.1	253943.3	2709.5	140419	4798.7	214914.1
Junction-16	1850.594	5464.2	229458.4	2950.5	123501	264.3	3740.3
Junction-17	1297.094	4545.1	154866.2	2470.7	80603.1	264.3	3740.3
Junction-18	352.568	1605.8	34147.8	795.5	15278.4	260.8	3740.3
Junction-19	301.067	2063.6	36578.3	1210.9	18541.6	308.4	4046.5
Junction-2	Not Specified	1100.7	549752.8	849.5	517575	232.4	3417.2
Junction-20	Not Specified	4382.4	770836.9	2332.8	643724	779.2	11204
Junction-21	Not Specified	4572.6	783298.5	2415.4	649816	753.4	11204
Junction-22	Not Specified	7317.1	1096255.5	3769.6	827648	594.7	9702.1
Junction-23	707.804	3410.3	79353.5	1941.5	40237.4	369.5	7098.7
Junction-24	2236.92	4364.4	290487.6	2303.3	165240	1717.6	28004.8
Junction-25	109.973	288.1	4411.4	28.7	1109.3	1335.3	28004.8
Junction-26	51.887	230.3	3372.1	93.4	1278.1	631.7	8956.4
Junction-27	178.869	402.3	6806.7	27.3	1652.4	631.7	8956.4
Junction-28	4.043	25.8	317.1	9.8	147.4	626.2	8956.4
Junction-29	11.453	52.2	531.4	8.8	134.1	1896.8	36961.2
Junction-3	Not Specified	645.4	519858.6	627.5	503521	1653.8	36961.2
Junction-30	16.494	61.6	691.9	4.7	196.2	631.8	9153.7
Junction-31	13.673	84	1093.7	35.1	439	631.8	9153.7
Junction-32	86.766	204.8	2855.6	4.3	718.7	884.1	19515.5
Junction-33	12.212	41.7	542.8	3.9	192	631.8	9153.7
Junction-34	4.14	32.6	467.2	20.4	265.6	2904.2	65630.4

		T=1000 ΜΕΣΟ ΣΕΝΑΡΙΟ		T=1000 ΕΥΜΕΝΕΣ ΣΕΝΑΡΙΟ		T=1000 ΔΥΣΜΕΝΕΣ ΣΕΝΑΡΙΟ	
Όνομα υδρολογικού στοιχείου	Αποχετευόμενη έκταση	Παροχή αιχμής T=1000 AVG	Όγκος	Παροχή αιχμής T=1000 LOW	Όγκος	Παροχή αιχμής T=1000 HI	Όγκος
	km²	m³/s	10^3 m³	m³/s	10^3 m³	m³/s	10^3 m³
Junction-35	47.371	178.3	1916.1	30.3	212.4	2326.1	65630.4
Junction-36	64.961	274.1	3315.9	59.9	792.3	755	20670.3
Junction-37	14.947	85.8	992.6	20.4	293.5	262.1	14059.3
Junction-38	95.969	451.4	5876.8	127.2	1716.5	7077.4	315274.2
Junction-39	3.323	17.1	165.8	3.9	22	6571.7	315274.2
Junction-4	Not Specified	1481.7	573352.6	964	527552	52.5	846.2
Junction-40	16.561	55.1	716.8	2.2	184.5	52.5	846.2
Junction-41	29.64	102.2	1533.9	11.8	569.1	387.4	10925
Junction-42	46.275	170.9	2595.6	25.1	968.4	99.5	1675.9
Junction-43	Not Specified	6945.7	1119763	3572.4	841939	51.8	846.2
Junction-44	Not Specified	7310.1	1114706.3	3778.4	839648	6610.5	328721.4
Junction-45	24.165	152.7	2143.4	71.6	880.5	6602.5	328721.4
Junction-46	159.781	1177.7	18914.4	733.6	10111.1	99.2	1291.8
Junction-47	126.659	974.1	14641.3	587.6	7444	99.2	1291.8
Junction-48	12.843	132.1	1954.8	105.5	1311.3	96.8	1291.8
Junction-49	108.248	819.2	12020.4	465	5753.4	94	1119.3
Junction-5	Not Specified	1556.8	575096	963.7	528247	94	1119.3
Junction-50	84.58	624.4	8928.1	325.8	3909.8	90	1119.3
Junction-51	13.281	92.5	1067.1	29.7	356	63.2	803.6
Junction-52	12.5	121.3	1720.5	88.9	1042.6	46.1	614.1
Junction-53	268.25	1604.7	24171.2	793.5	10328.8	288.2	3828.8
Junction-54	6.385	55.9	638.6	28.7	298.8	282.4	3828.8
Junction-55	110.457	708.9	10498.6	355.9	4435.2	159.6	2882.8
Junction-56	14.732	94.4	1205.7	44.8	531.8	13.6	342.3
Junction-57	81.112	469.8	7028.9	225.1	2836	6604.2	335775.2
Junction-58	24.353	176.6	2855.9	105.9	1694	6567.6	335775.2
Junction-59	414.326	1723.7	66843.1	1040.7	41316.9	254.7	6597.3
Junction-6	Not Specified	7317.1	1101835.7	3774.6	831315	127	2329.5
Junction-60	18.268	117.2	1705.6	70.6	871.5	6592.4	344702
Junction-61	551.95	1832.7	84724.9	1137	52034.7	6585.6	344702
Junction-62	12.879	92.6	1261.6	55.2	666	6585.6	344702
Junction-63	127.219	772.1	10808.7	284.9	3488.5	6582.4	344702
Junction-64	47.648	261.3	2992.9	55.1	559.3	99.4	1625.2
Junction-65	311.148	1649	33978.1	874.9	15449.5	99.4	1625.2
Junction-66	472.866	1359.9	62596.9	683.5	33924.1	154.9	2960.8
Junction-67	22.618	127.9	1140.2	20.3	186.9	97.7	1625.2
Junction-68	105.177	525.8	6451.3	105.2	1216.7	6582.7	349288
Junction-69	157.475	924.8	12495.9	340.1	4125.2	6571.4	349288
Junction-7	Not Specified	1920.6	593735.9	1093.5	538649	231.2	4116

		T=1000 ΜΕΣΟ ΣΕΝΑΡΙΟ		T=1000 ΕΥΜΕΝΕΣ ΣΕΝΑΡΙΟ		T=1000 ΔΥΣΜΕΝΕΣ ΣΕΝΑΡΙΟ	
Όνομα υδρολογικού στοιχείου	Αποχετευόμενη έκταση	Παροχή αιχμής T=1000 AVG	Όγκος	Παροχή αιχμής T=1000 LOW	Όγκος	Παροχή αιχμής T=1000 HI	Όγκος
	km²	m³/s	10^3 m³	m³/s	10^3 m³	m³/s	10^3 m³
Junction-70	228.347	1343.4	19636.6	557.3	7378.1	231.2	4116
Junction-71	15.061	148	2009.7	94.4	1047.5	228.1	4116
Junction-72	55.902	394.5	5325.7	190.9	2254.5	139.1	1714.8
Junction-73	13.42	77.8	743.9	12	145.4	139.1	1714.8
Junction-74	167.965	1203.3	18409.1	614.8	7666	137.7	1714.8
Junction-75	210.043	1442.1	24504.7	804.8	11512.9	184.2	4431.8
Junction-76	5.518	54.9	627.1	26.5	275.1	85.1	1538
Junction-77	36.902	311.1	3647.7	134	1241.2	81.1	1470.2
Junction-78	38.472	365	4647.9	201.9	2025.8	6588.9	362558.9
Junction-79	23.416	194.4	2072.1	75.7	614.5	5671.5	362558.9
Junction-8	Not Specified	4241.2	741642.4	2186.6	623473	98.9	1370.7
Junction-80	56.929	445.4	5269.8	172.9	1561.7	98.9	1370.7
Junction-81	63.313	398	4531	82.6	819.8	567.3	20723.6
Junction-82	373.612	2253.9	45095.6	1208.1	21784	217.7	3950.5
Junction-83	155.945	1380.2	19123.3	767.1	8757.4	97.7	1370.7
Junction-84	68.029	579.4	6867	261.3	2455.6	5753.8	388603.7
Junction-85	24.629	187.2	2146.1	74.3	655.3	5755.5	388603.7
Junction-86	112.369	342	5389.5	100.4	2082.4	136.6	1879.3
Junction-87	162.835	489.6	9826	195.1	4555.4	136.6	1879.3
Junction-88	4.765	47.4	677.4	33.3	408.8	331	5882.1
Junction-89	219.258	1415	23654.3	649.8	9577.2	134.4	1879.3
Junction-9	1147.584	2375.7	146560.7	1271.8	84068.9	305.6	5020.8
Junction-90	1914.336	5068.8	240946.3	2716.5	131577	305.6	5020.8
Junction-91	1960.427	5071.1	246096.8	2712.7	134480	305.1	5020.8
Junction-92	2002.661	5056.6	253943.3	2710.7	140419	16.7	344.2
Junction-93	23.789	213.8	3336.4	167.8	2170.5	786.9	13126.5
Junction-94	9.164	91.5	1324.7	69.7	848.8	775.2	13126.5
Junction-95	2029.473	5056.5	257812.9	2706.5	143063	132.5	2128.6
Junction-96	28.263	208.4	2346.4	80.4	868.4	132.5	2128.6
Junction-97	8.701	64.5	650.6	20.9	209.3	129.8	2128.6
Junction-98	9.044	74.2	821.7	32.2	308.1	97.7	1757.6
Junction-99	14.453	94.5	951.4	28.1	250.2	1002.7	17012.7
Reservoir-1	Not Specified	645.4	519858.6	627.5	503521	995	17012.7
Sink-1	Not Specified	5566.9	1120276.8	2953	841573	141.1	2341.6
Source-1	Not Specified	1420.3	628270.5	1420.3	628271	141.1	2341.6
Str 1	Not Specified	5545.8	1116668.9	2940	839260	139.7	2341.6
Str 10	Not Specified	1476.3	573276.7	963.4	527487	48.5	854.2
Str 10-1	11.453	51.8	531.4	8.7	134.1	1165.3	20208.4
Str 11	Not Specified	995.6	548762.8	803.5	516719	1158.5	20208.4

		T=1000 ΜΕΣΟ ΣΕΝΑΡΙΟ		T=1000 ΕΥΜΕΝΕΣ ΣΕΝΑΡΙΟ		T=1000 ΔΥΣΜΕΝΕΣ ΣΕΝΑΡΙΟ	
Όνομα υδρολογικού στοιχείου	Αποχετευόμενη έκταση	Παροχή αιχμής T=1000 AVG	Όγκος	Παροχή αιχμής T=1000 LOW	Όγκος	Παροχή αιχμής T=1000 HI	Όγκος
	km²	m³/s	10^3 m³	m³/s	10^3 m³	m³/s	10^3 m³
Str 11-1	178.869	368.3	6806.7	24.3	1652.4	232.9	5226.6
Str 11-2	4.043	13.6	317.1	4.6	147.4	1390.7	25435.1
Str 12	Not Specified	822.6	528726.1	628.9	507177	1062.6	25435.1
Str 12-1	51.887	203.2	3372.1	81.1	1278.1	66.1	1682.3
Str 13	Not Specified	645.4	519703.8	627.5	503387	5773.2	415721.1
Str 13-1	109.973	281.1	4411.4	27.9	1109.3	5774.8	415721.1
Str 14	Not Specified	1385.1	646839.4	1385.1	634495	65	2668.3
Str 15	Not Specified	1415.6	645886.6	1415.6	634786	10178.3	1314842.1
Str 15-1	22.276	90.7	1045.2	7.3	209.6	10144.9	1314670.6
Str 16	Not Specified	1417.3	644300.2	1417.3	634332	27.3	347.9
Str 17	Not Specified	1418.3	628237.6	1418.3	628238	27.3	347.9
Str 18	19.488	89.6	942.3	14.9	251.9	166.8	3980.7
Str 2	Not Specified	6936.4	1113983.6	3568.4	839023	26.7	347.9
Str 2-1	46.275	154.9	2595.6	22.5	968.4	83.9	2695.6
Str 2-2	29.64	99.5	1533.9	11.7	569.1	10174.8	1321694.8
Str 2-3	16.561	54.5	716.8	2.1	184.5	10124.7	1321484.9
Str 3	Not Specified	7275.8	1101648.3	3756.6	831153	201.6	3367.5
Str 3-1	24.165	151.8	2143.4	70.6	880.5	201.6	3367.5
Str 4	Not Specified	7291.1	1096102.3	3757.3	827515	257.1	5356.7
Str 4-1	3.323	16.8	165.8	3.7	22	200.9	3367.5
Str 5	Not Specified	4534.6	783145.5	2395.1	649684	215.2	7629.1
Str 6	Not Specified	4350.6	770701	2315.6	643607	10164.6	1337838.2
Str 6-1	95.969	347.6	5876.8	92.8	1716.5	9683.4	1337029.1
Str 6-2	64.961	268.4	3315.9	58.9	792.3	109.8	1653.3
Str 6-3	47.371	177.5	1916.1	29.4	212.4	109.8	1653.3
Str 6-4	14.947	82.1	992.6	20	293.5	107.2	1653.3
Str 7	Not Specified	4023.6	741294.7	2074	623172	80	1191.5
Str 7-1	4.14	14.8	467.2	8.3	265.6	15.8	335.4
Str 8	Not Specified	1909.8	593630.1	1092.2	538557	196.5	3180.3
Str 9	Not Specified	1495.1	574745	954.2	527944	190.3	3180.3
Str 9-1	162.835	478.8	9826	190.4	4555.4	110.1	1656.4
Str 9-2	16.494	61.5	691.9	4.7	196.2	19.3	379.1
Str 9-3	112.369	295.8	5389.5	84.3	2082.4	316.2	5215.8
Str 9-4	13.673	83.9	1093.7	34.6	439	288	5215.8
Str 9-5	86.766	204.8	2855.6	4.3	718.7	118.8	2962.8
TF-1	472.866	1123.1	62596.9	543.3	33924.1	55.7	1059.7
TF-2	311.148	1298.8	33978.1	666.9	15449.5	9696.3	1346267.5
TF-3	127.219	556.1	10808.7	197.3	3488.5	7691.1	1342806.5
TF-4	47.648	259.6	2992.9	53.9	559.3	162.7	4386.7

		T=1000 ΜΕΣΟ ΣΕΝΑΡΙΟ		T=1000 ΕΥΜΕΝΕΣ ΣΕΝΑΡΙΟ		T=1000 ΔΥΣΜΕΝΕΣ ΣΕΝΑΡΙΟ	
Όνομα υδρολογικού στοιχείου	Αποχετευόμενη έκταση	Παροχή αιχμής T=1000 AVG	Όγκος	Παροχή αιχμής T=1000 LOW	Όγκος	Παροχή αιχμής T=1000 HI	Όγκος
	km²	m³/s	10^3 m³	m³/s	10^3 m³	m³/s	10^3 m³
TF2-1	22.618	126.4	1140.2	20	186.9	7715.7	1347193.2

Ακολουθούν τα Υδρογραφήματα σχεδιασμού για T=50,100,1000 χρόνια για μέσες συνθήκες (CNII):

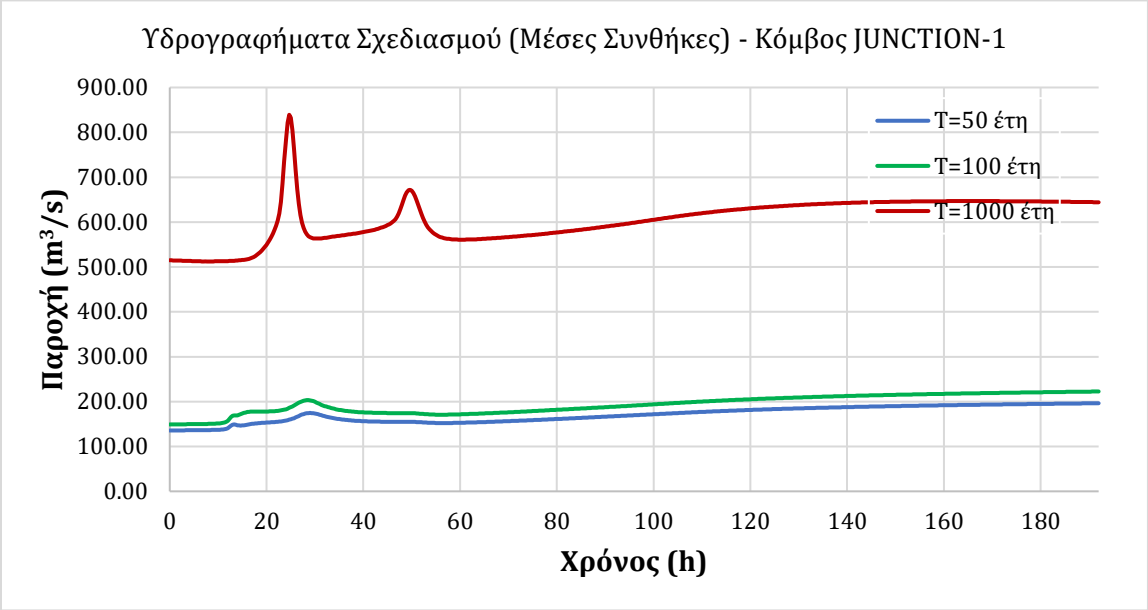
Υδρογραφήματα Σχεδιασμού (Μέσες Συνθήκες) - Κόμβος JUNCTION-1
Παροχή (m³/s)
Χρόνος (h)
T=50 έτη
T=100 έτη
T=1000 έτη

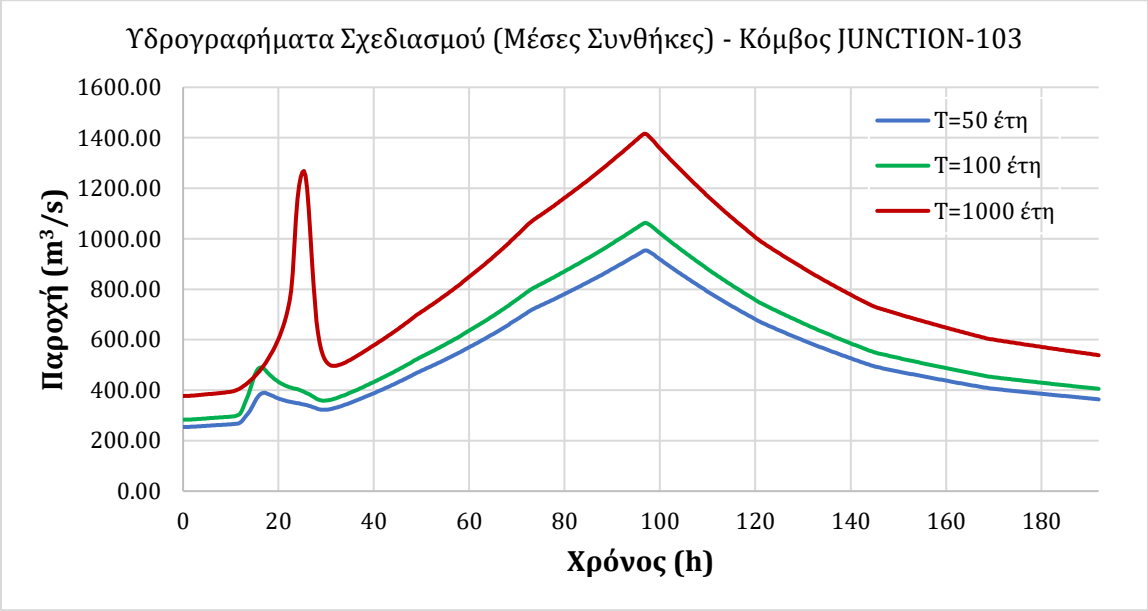
Υδρογραφήματα Σχεδιασμού (Μέσες Συνθήκες) - Κόμβος JUNCTION-103
Παροχή (m³/s)
Χρόνος (h)
T=50 έτη
T=100 έτη
T=1000 έτη

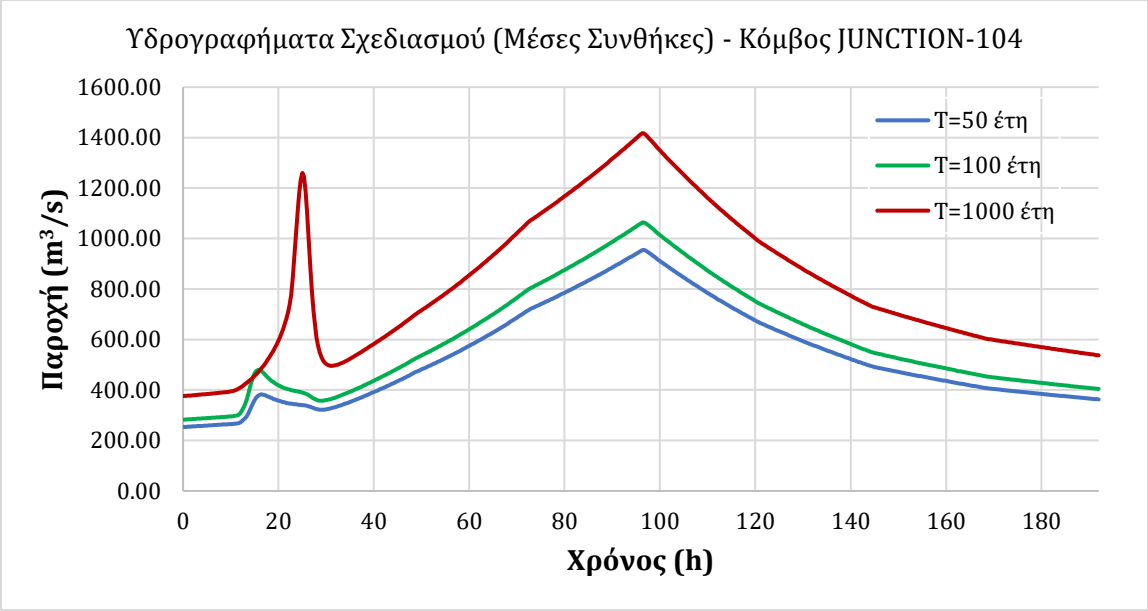
Υδρογραφήματα Σχεδιασμού (Μέσες Συνθήκες) - Κόμβος JUNCTION-104
Παροχή (m³/s)
Χρόνος (h)
T=50 έτη
T=100 έτη
T=1000 έτη

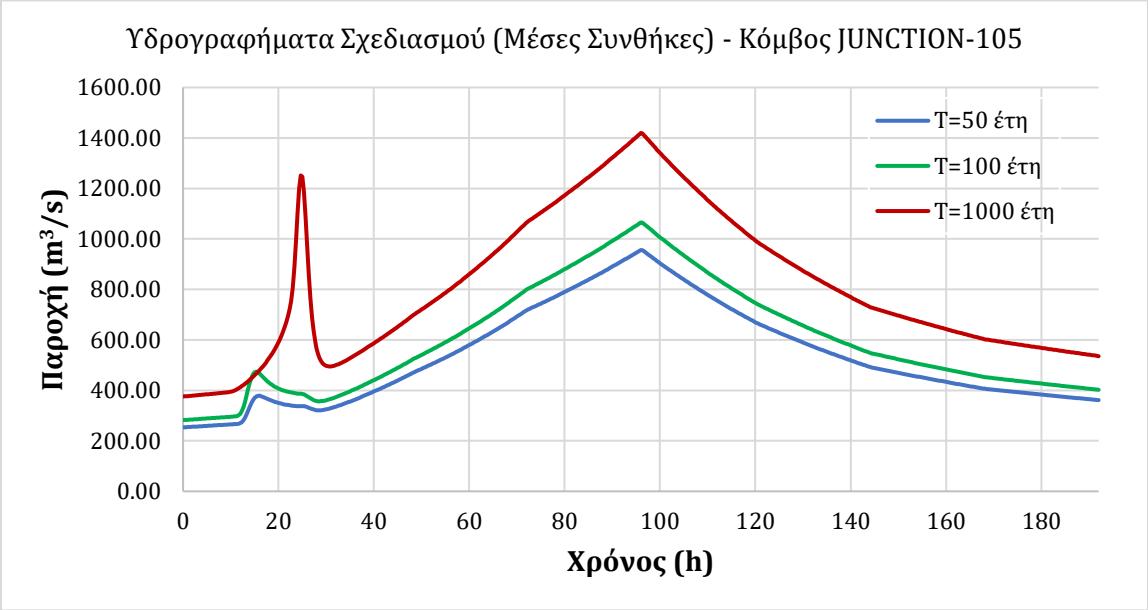
Υδρογραφήματα Σχεδιασμού (Μέσες Συνθήκες) - Κόμβος JUNCTION-105
Παροχή (m³/s)
Χρόνος (h)
T=50 έτη
T=100 έτη
T=1000 έτη
1600.00
1400.00
1200.00
1000.00
800.00
600.00
400.00
200.00
0.00
0
20
40
60
80
100
120
140
160
180

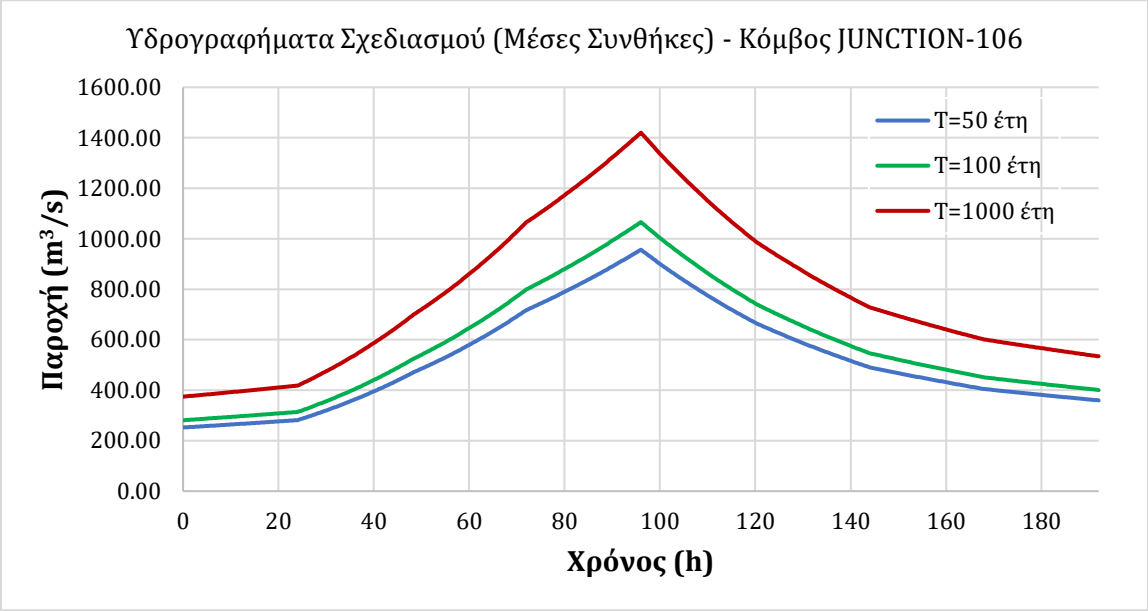
Υδρογραφήματα Σχεδιασμού (Μέσες Συνθήκες) - Κόμβος JUNCTION-106
Παροχή (m³/s)
Χρόνος (h)
T=50 έτη
T=100 έτη
T=1000 έτη
1600.00
1400.00
1200.00
1000.00
800.00
600.00
400.00
200.00
0.00
0
20
40
60
80
100
120
140
160
180

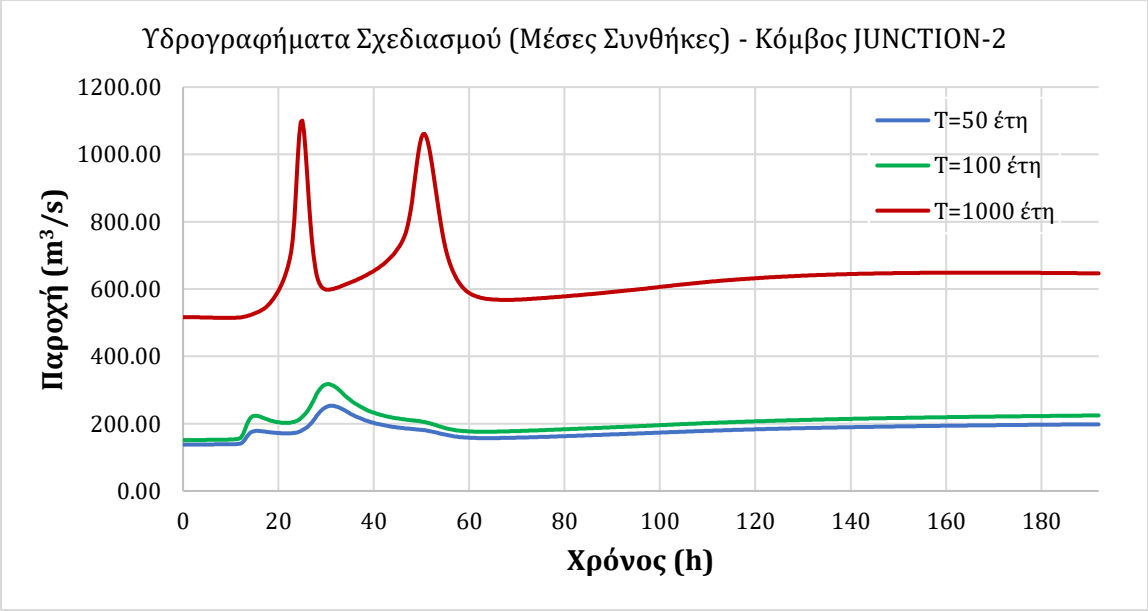
Υδρογραφήματα Σχεδιασμού (Μέσες Συνθήκες) - Κόμβος JUNCTION-2
Παροχή (m³/s)
Χρόνος (h)
T=50 έτη
T=100 έτη
T=1000 έτη
1200.00
1000.00
800.00
600.00
400.00
200.00
0.00
0
20
40
60
80
100
120
140
160
180

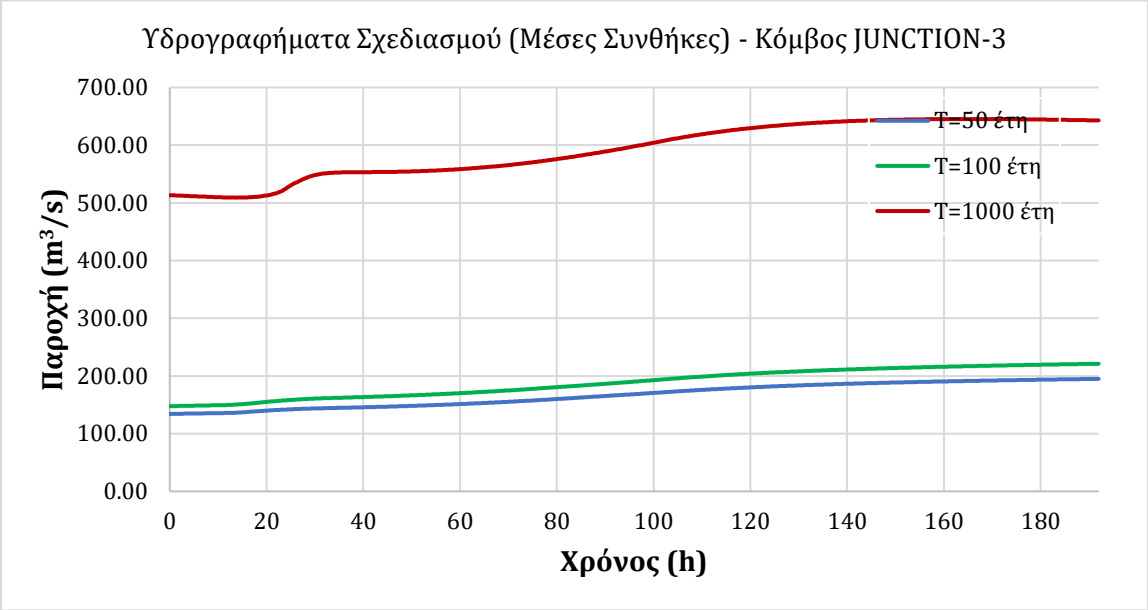
Υδρογραφήματα Σχεδιασμού (Μέσες Συνθήκες) - Κόμβος JUNCTION-3
Παροχή (m³/s)
700.00
600.00
500.00
400.00
300.00
200.00
100.00
0.00
0
20
40
60
80
100
120
140
160
180
Χρόνος (h)
T=50 έτη
T=100 έτη
T=1000 έτη

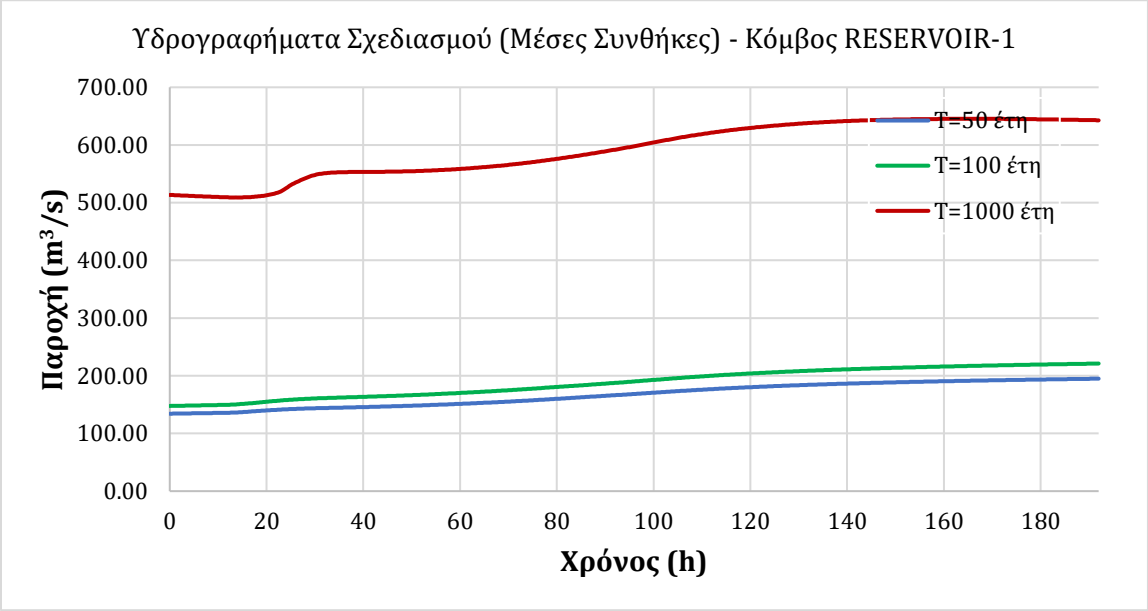
Υδρογραφήματα Σχεδιασμού (Μέσες Συνθήκες) - Κόμβος RESERVOIR-1
Παροχή (m³/s)
700.00
600.00
500.00
400.00
300.00
200.00
100.00
0.00
0
20
40
60
80
100
120
140
160
180
Χρόνος (h)
T=50 έτη
T=100 έτη
T=1000 έτη

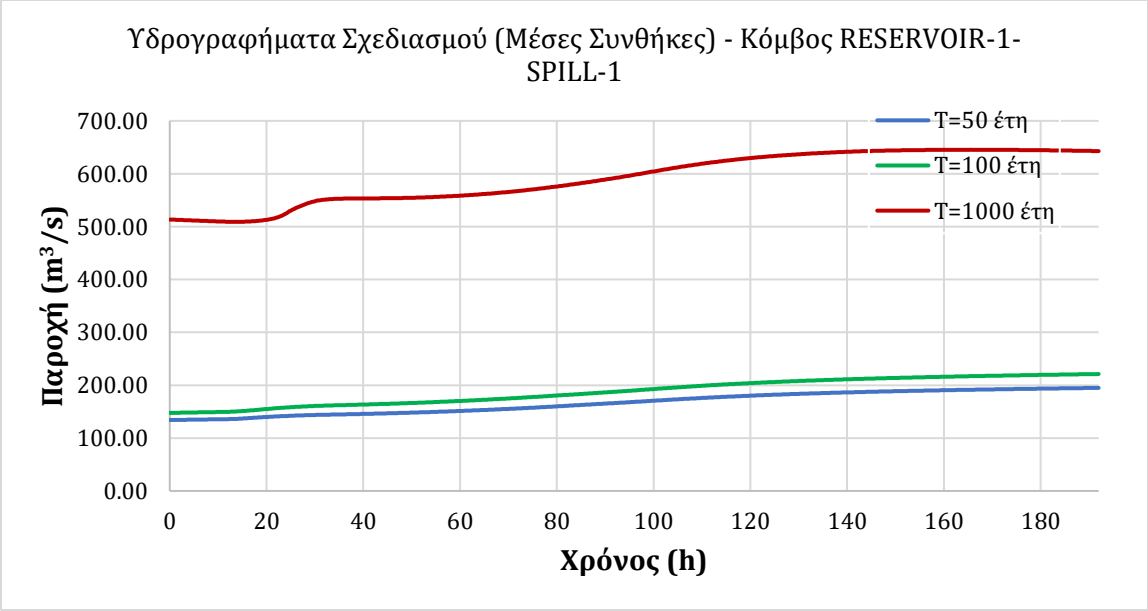
Υδρογραφήματα Σχεδιασμού (Μέσες Συνθήκες) - Κόμβος RESERVOIR-1-SPILL-1
Παροχή (m³/s)
700.00
600.00
500.00
400.00
300.00
200.00
100.00
0.00
0
20
40
60
80
100
120
140
160
180
Χρόνος (h)
T=50 έτη
T=100 έτη
T=1000 έτη

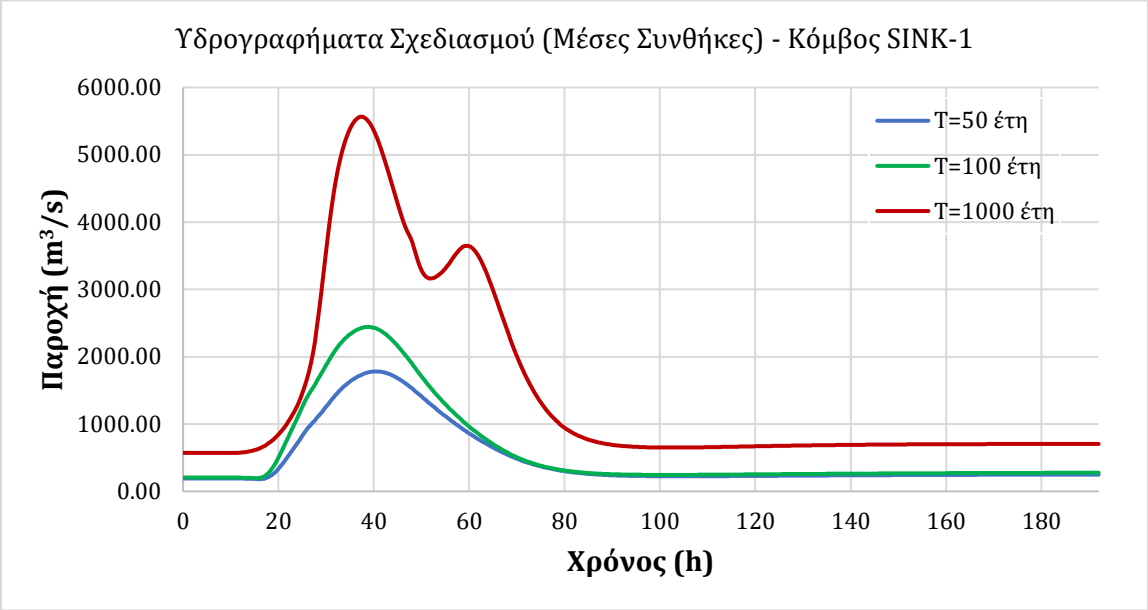
Υδρογραφήματα Σχεδιασμού (Μέσες Συνθήκες) - Κόμβος SINK-1
Παροχή (m³/s)
6000.00
5000.00
4000.00
3000.00
2000.00
1000.00
0.00
0
20
40
60
80
100
120
140
160
180
Χρόνος (h)
T=50 έτη
T=100 έτη
T=1000 έτη

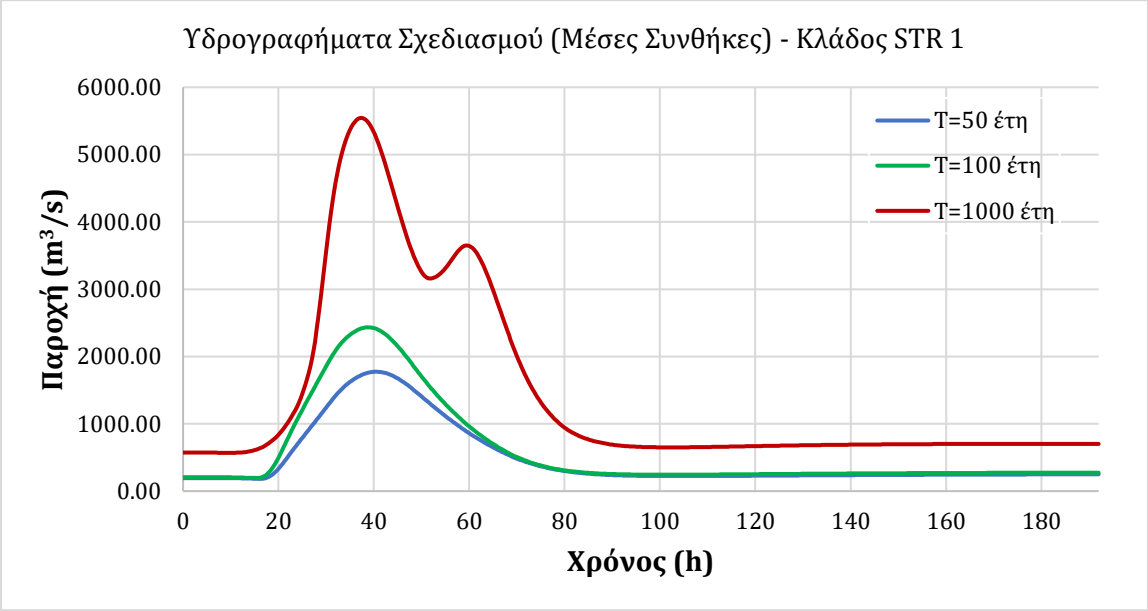
Υδρογραφήματα Σχεδιασμού (Μέσες Συνθήκες) - Κλάδος STR 1
Παροχή (m³/s)
6000.00
5000.00
4000.00
3000.00
2000.00
1000.00
0.00
0
20
40
60
80
100
120
140
160
180
Χρόνος (h)
T=50 έτη
T=100 έτη
T=1000 έτη

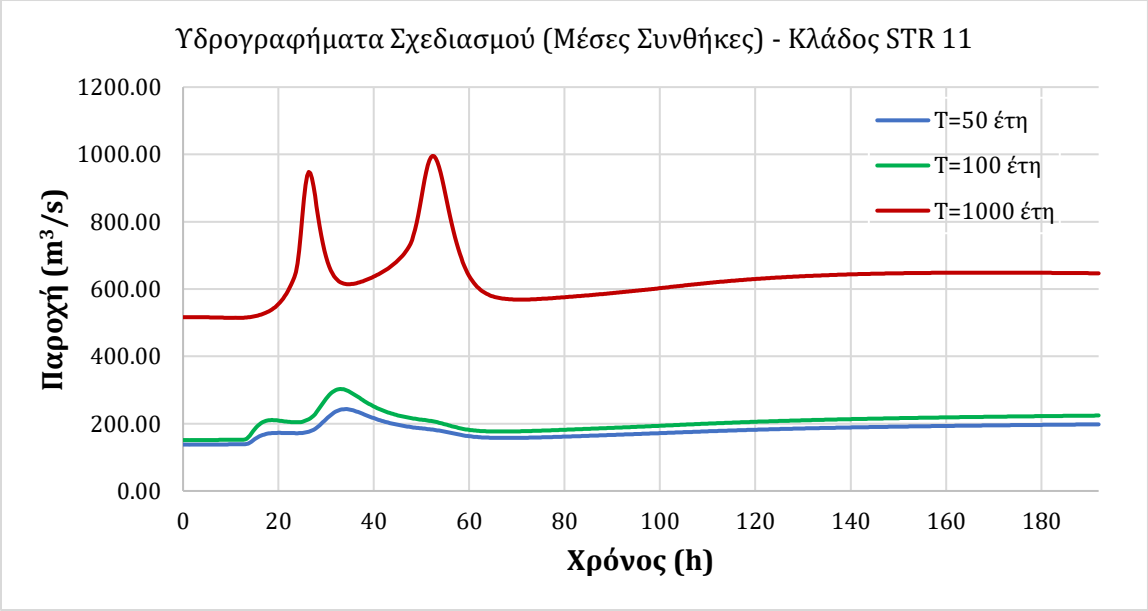
Υδρογραφήματα Σχεδιασμού (Μέσες Συνθήκες) - Κλάδος STR 11
Παροχή (m³/s)
1200.00
1000.00
800.00
600.00
400.00
200.00
0.00
0
20
40
60
80
100
120
140
160
180
Χρόνος (h)
T=50 έτη
T=100 έτη
T=1000 έτη

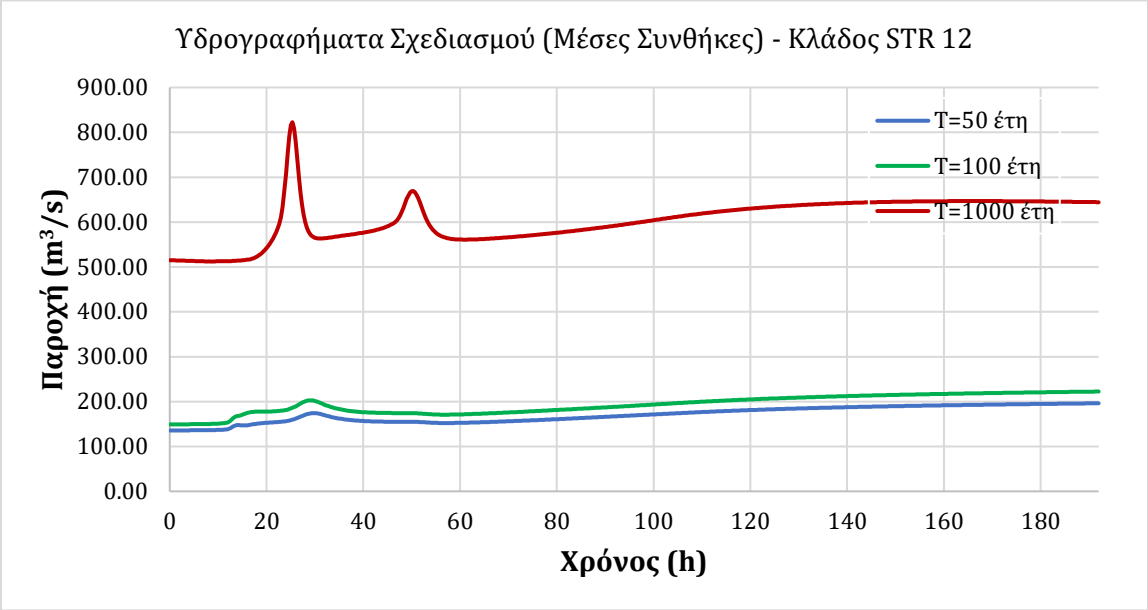
Υδρογραφήματα Σχεδιασμού (Μέσες Συνθήκες) - Κλάδος STR 12
Παροχή (m³/s)
Χρόνος (h)
T=50 έτη
T=100 έτη
T=1000 έτη

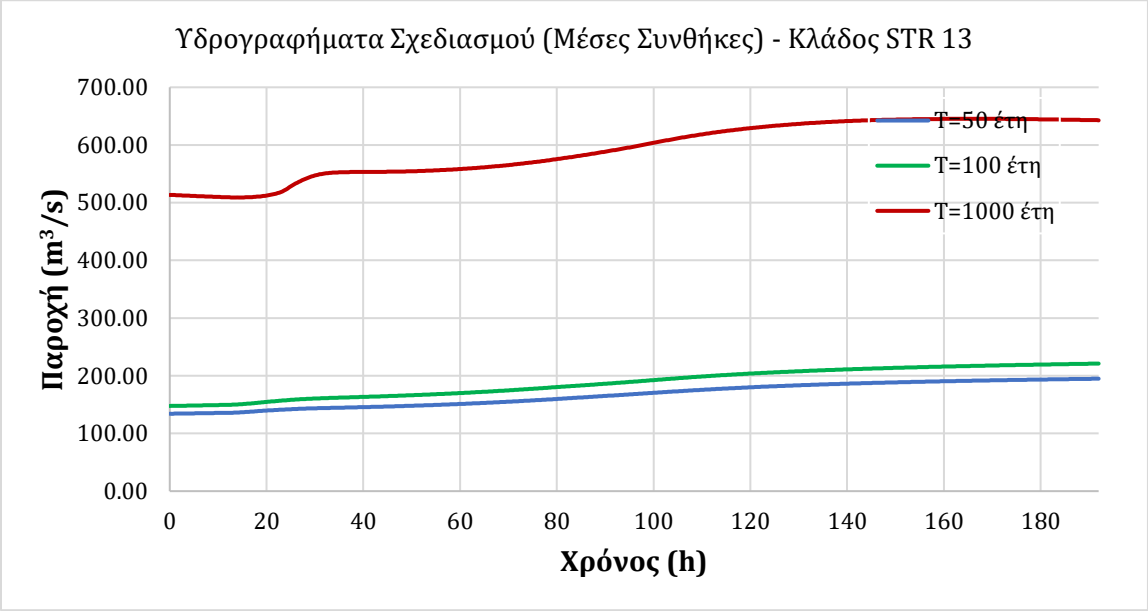
Υδρογραφήματα Σχεδιασμού (Μέσες Συνθήκες) - Κλάδος STR 13
Παροχή (m³/s)
Χρόνος (h)
T=50 έτη
T=100 έτη
T=1000 έτη

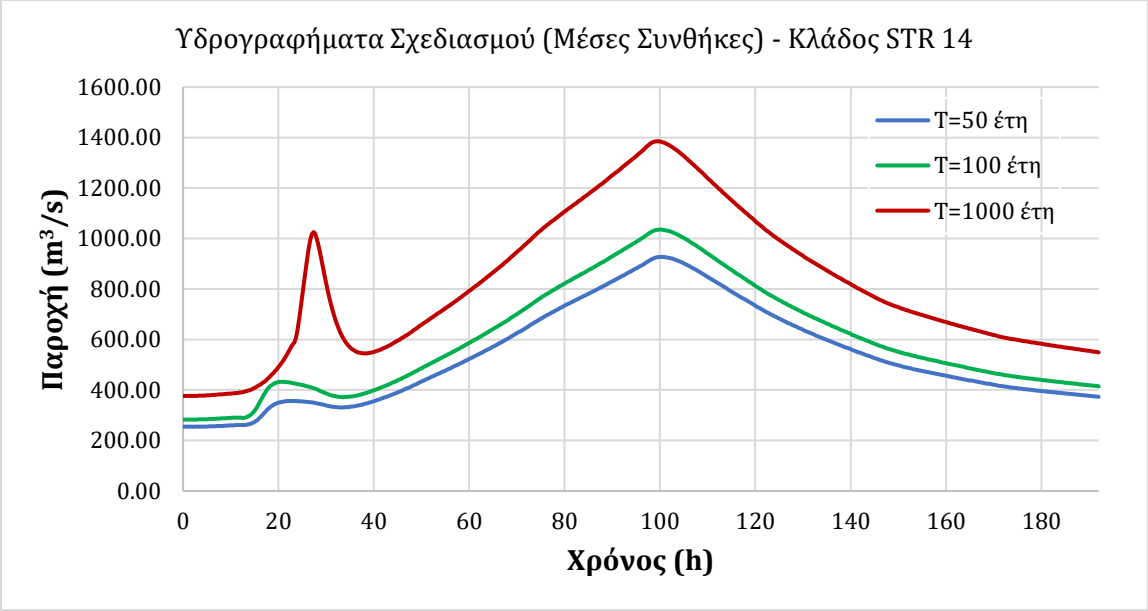
Υδρογραφήματα Σχεδιασμού (Μέσες Συνθήκες) - Κλάδος STR 14
Παροχή (m³/s)
Χρόνος (h)
T=50 έτη
T=100 έτη
T=1000 έτη

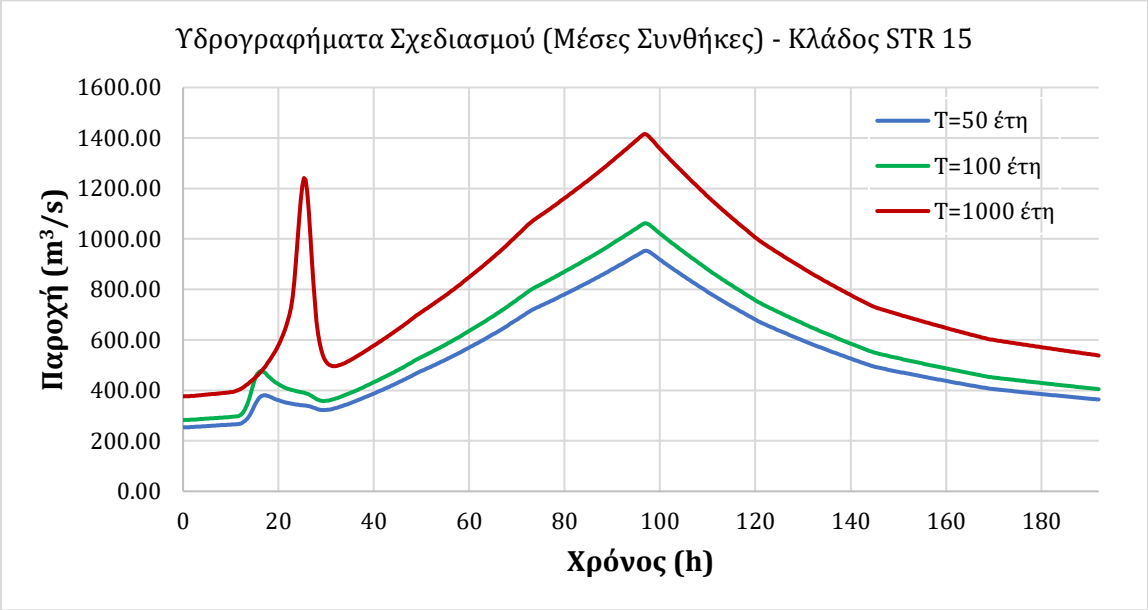
Υδρογραφήματα Σχεδιασμού (Μέσες Συνθήκες) - Κλάδος STR 15
Παροχή (m³/s)
Χρόνος (h)
T=50 έτη
T=100 έτη
T=1000 έτη
1600.00
1400.00
1200.00
1000.00
800.00
600.00
400.00
200.00
0.00
0
20
40
60
80
100
120
140
160
180

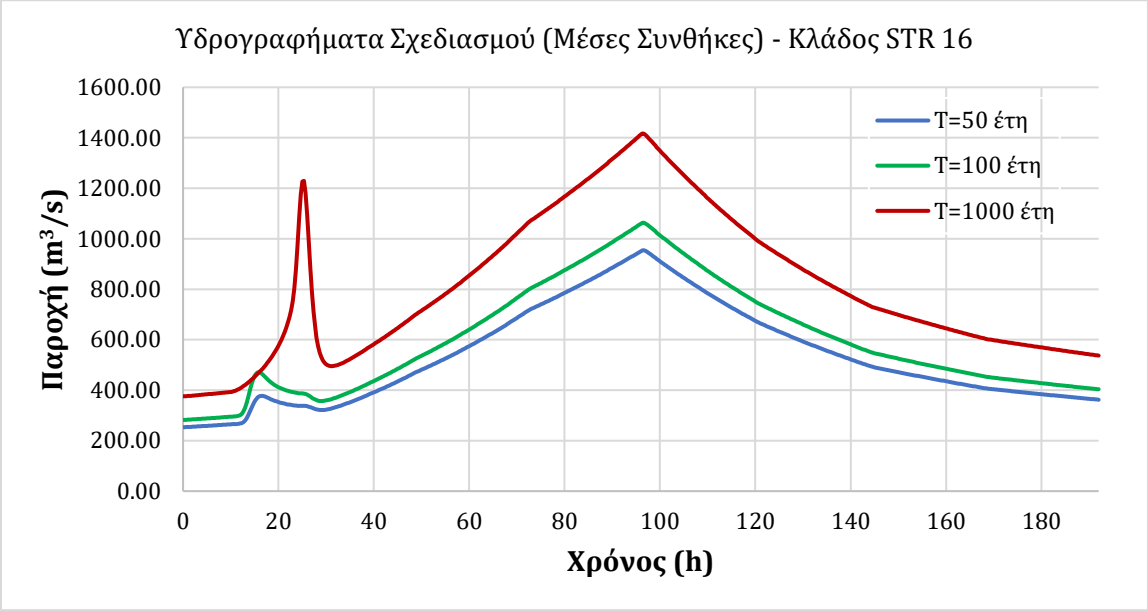
Υδρογραφήματα Σχεδιασμού (Μέσες Συνθήκες) - Κλάδος STR 16
Παροχή (m³/s)
Χρόνος (h)
T=50 έτη
T=100 έτη
T=1000 έτη
1600.00
1400.00
1200.00
1000.00
800.00
600.00
400.00
200.00
0.00
0
20
40
60
80
100
120
140
160
180

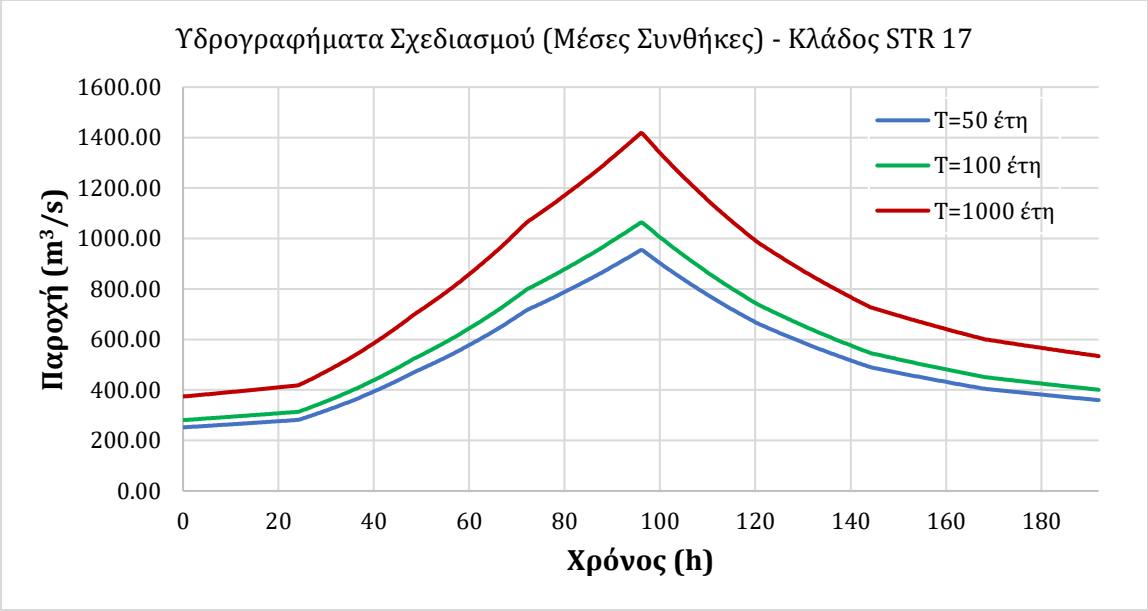
Υδρογραφήματα Σχεδιασμού (Μέσες Συνθήκες) - Κλάδος STR 17
Παροχή (m³/s)
Χρόνος (h)
T=50 έτη
T=100 έτη
T=1000 έτη
1600.00
1400.00
1200.00
1000.00
800.00
600.00
400.00
200.00
0.00
0
20
40
60
80
100
120
140
160
180

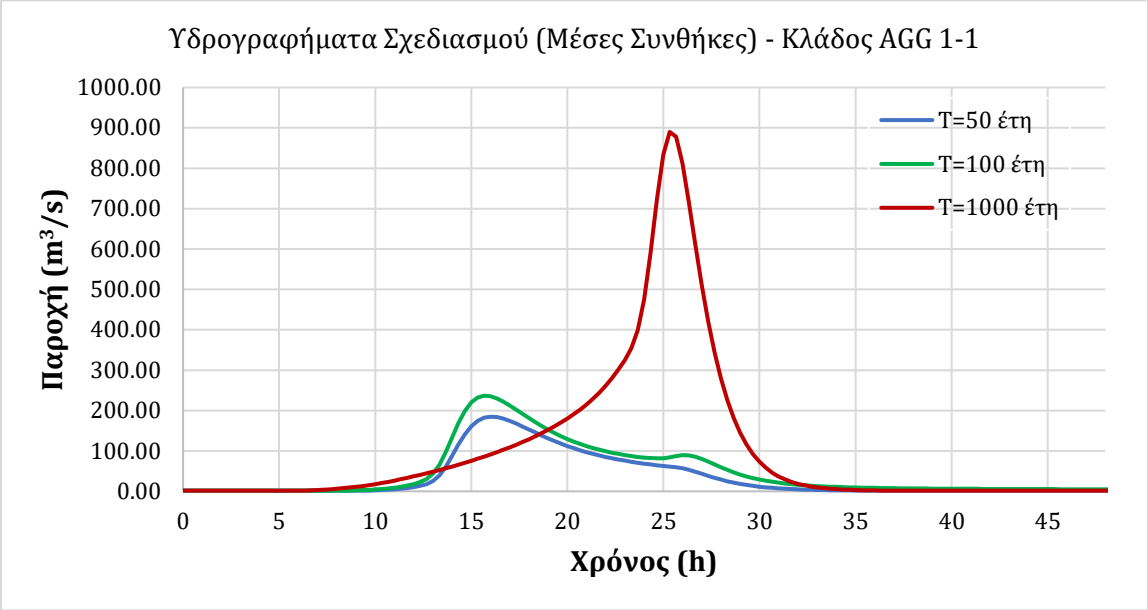
Υδρογραφήματα Σχεδιασμού (Μέσες Συνθήκες) - Κλάδος AGG 1-1
Παροχή (m³/s)
1000.00
900.00
800.00
700.00
600.00
500.00
400.00
300.00
200.00
100.00
0.00
0
5
10
15
20
25
30
35
40
45
Χρόνος (h)
T=50 έτη
T=100 έτη
T=1000 έτη

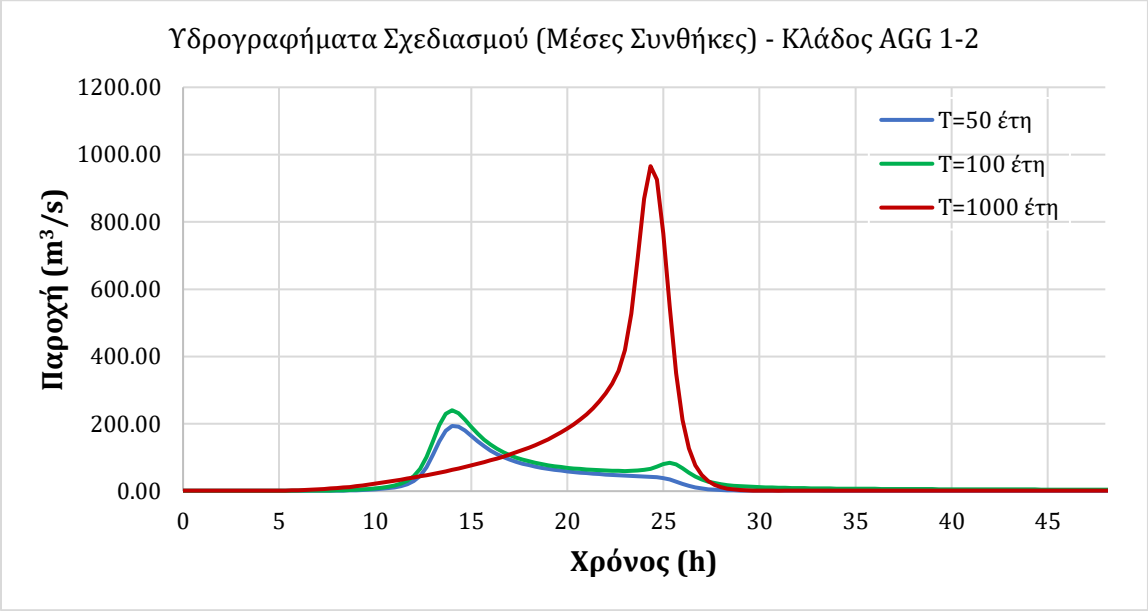
Υδρογραφήματα Σχεδιασμού (Μέσες Συνθήκες) - Κλάδος AGG 1-2
Παροχή (m³/s)
1200.00
1000.00
800.00
600.00
400.00
200.00
0.00
0
5
10
15
20
25
30
35
40
45
Χρόνος (h)
T=50 έτη
T=100 έτη
T=1000 έτη

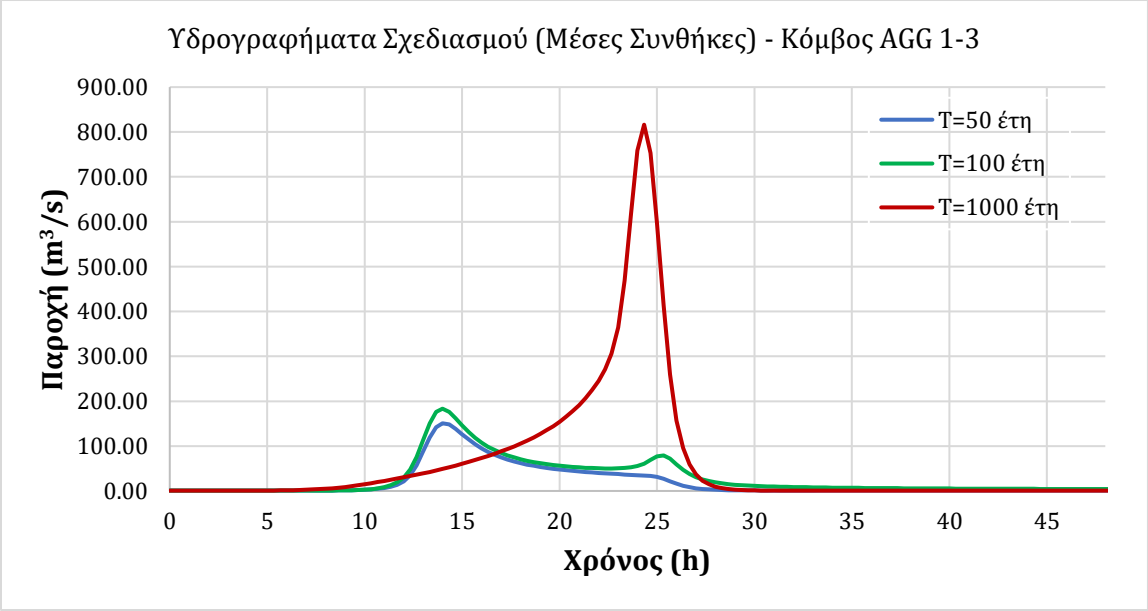
Υδρογραφήματα Σχεδιασμού (Μέσες Συνθήκες) - Κόμβος AGG 1-3
Παροχή (m³/s)
900.00
800.00
700.00
600.00
500.00
400.00
300.00
200.00
100.00
0.00
0
5
10
15
20
25
30
35
40
45
Χρόνος (h)
T=50 έτη
T=100 έτη
T=1000 έτη

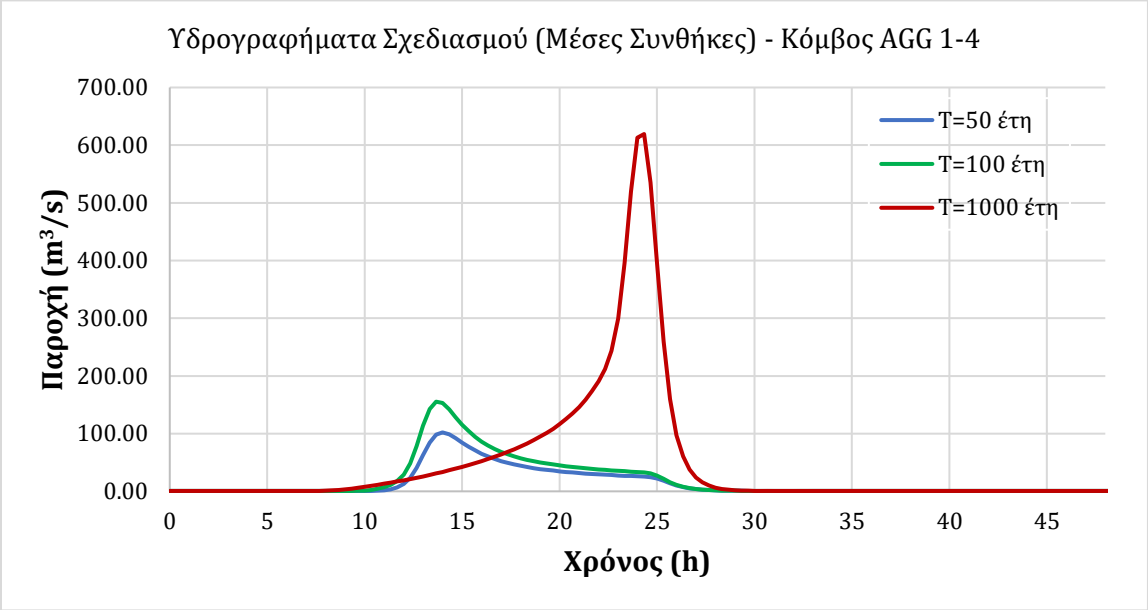
Υδρογραφήματα Σχεδιασμού (Μέσες Συνθήκες) - Κόμβος AGG 1-4
Παροχή (m³/s)
700.00
600.00
500.00
400.00
300.00
200.00
100.00
0.00
0
5
10
15
20
25
30
35
40
45
Χρόνος (h)
T=50 έτη
T=100 έτη
T=1000 έτη

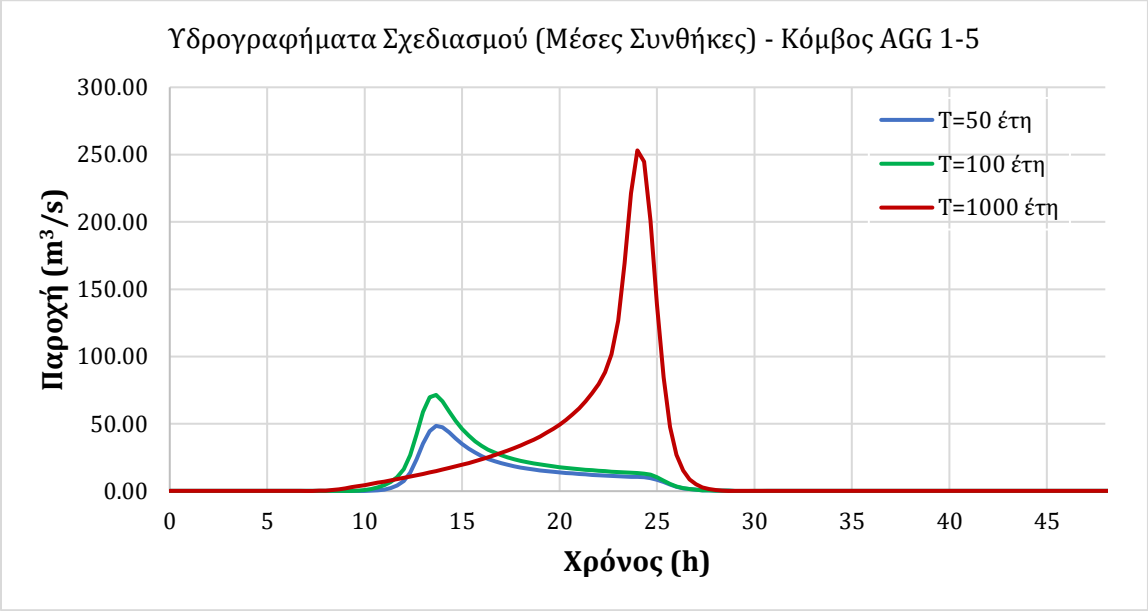
Υδρογραφήματα Σχεδιασμού (Μέσες Συνθήκες) - Κόμβος AGG 1-5
Παροχή (m³/s)
300.00
250.00
200.00
150.00
100.00
50.00
0.00
0
5
10
15
20
25
30
35
40
45
Χρόνος (h)
T=50 έτη
T=100 έτη
T=1000 έτη

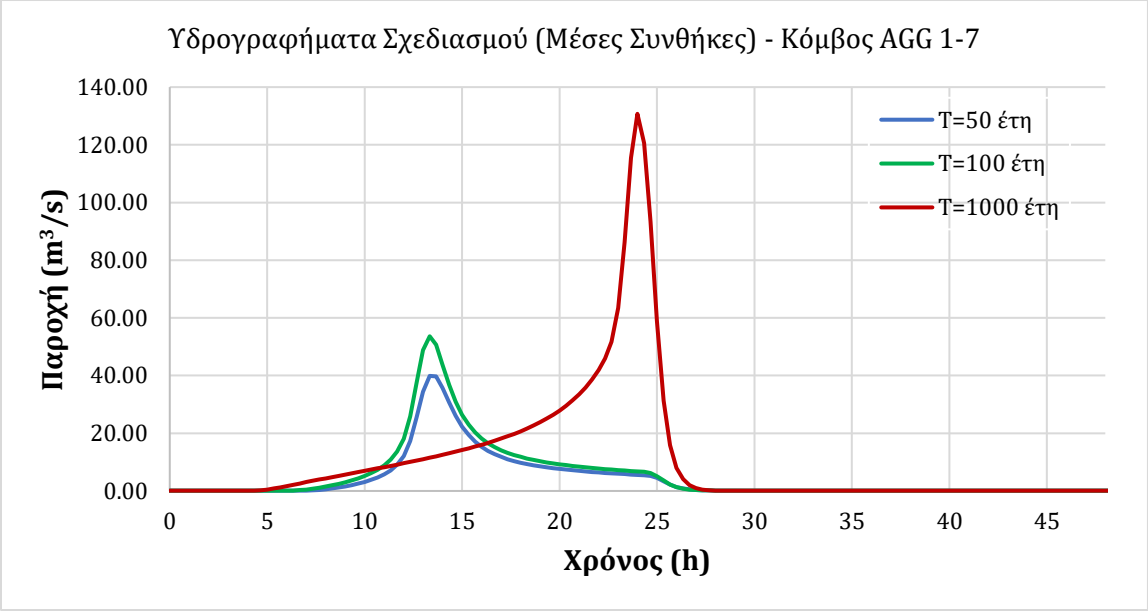
Υδρογραφήματα Σχεδιασμού (Μέσες Συνθήκες) - Κόμβος AGG 1-7
Παροχή (m³/s)
140.00
120.00
100.00
80.00
60.00
40.00
20.00
0.00
0
5
10
15
20
25
30
35
40
45
Χρόνος (h)
T=50 έτη
T=100 έτη
T=1000 έτη

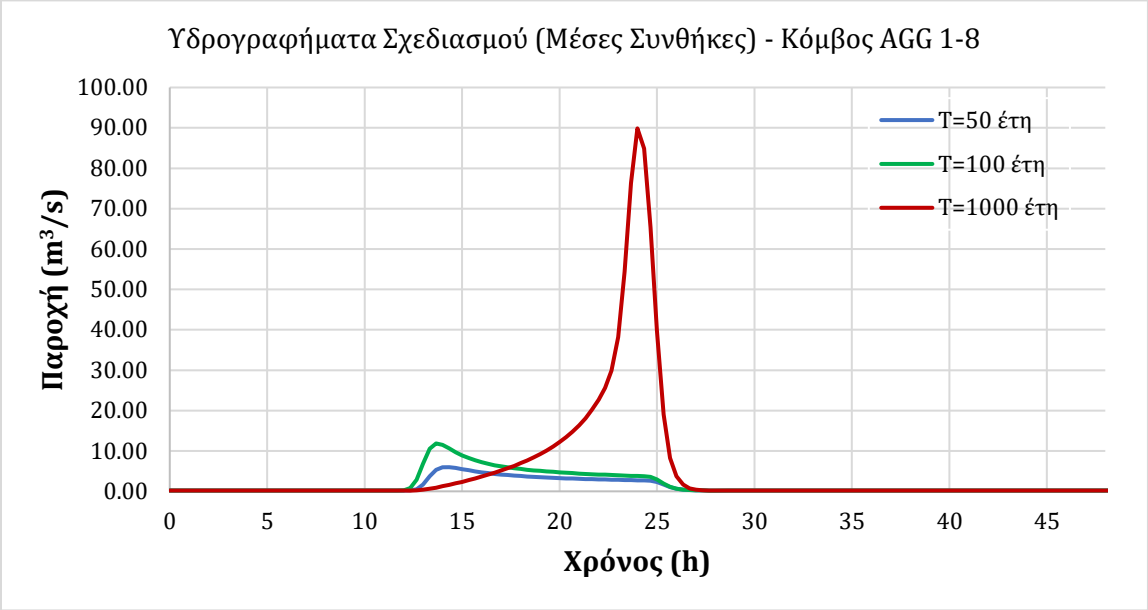
Υδρογραφήματα Σχεδιασμού (Μέσες Συνθήκες) - Κόμβος AGG 1-8
Παροχή (m³/s)
100.00
90.00
80.00
70.00
60.00
50.00
40.00
30.00
20.00
10.00
0.00
0
5
10
15
20
25
30
35
40
45
Χρόνος (h)
T=50 έτη
T=100 έτη
T=1000 έτη

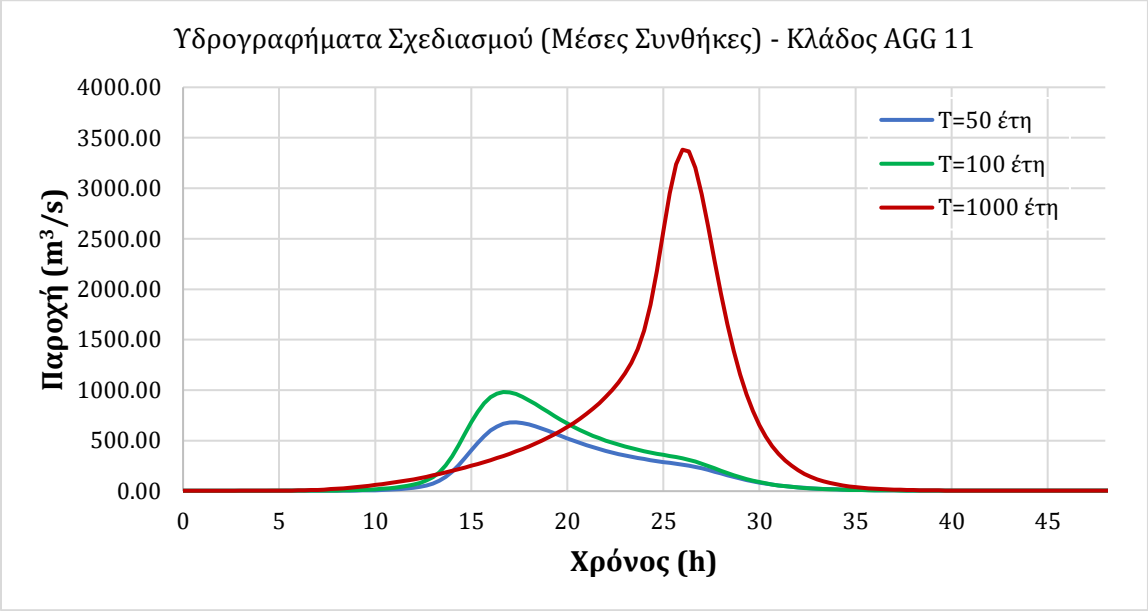
Υδρογραφήματα Σχεδιασμού (Μέσες Συνθήκες) - Κλάδος AGG 11
Παροχή (m³/s)
4000.00
3500.00
3000.00
2500.00
2000.00
1500.00
1000.00
500.00
0.00
0
5
10
15
20
25
30
35
40
45
Χρόνος (h)
T=50 έτη
T=100 έτη
T=1000 έτη

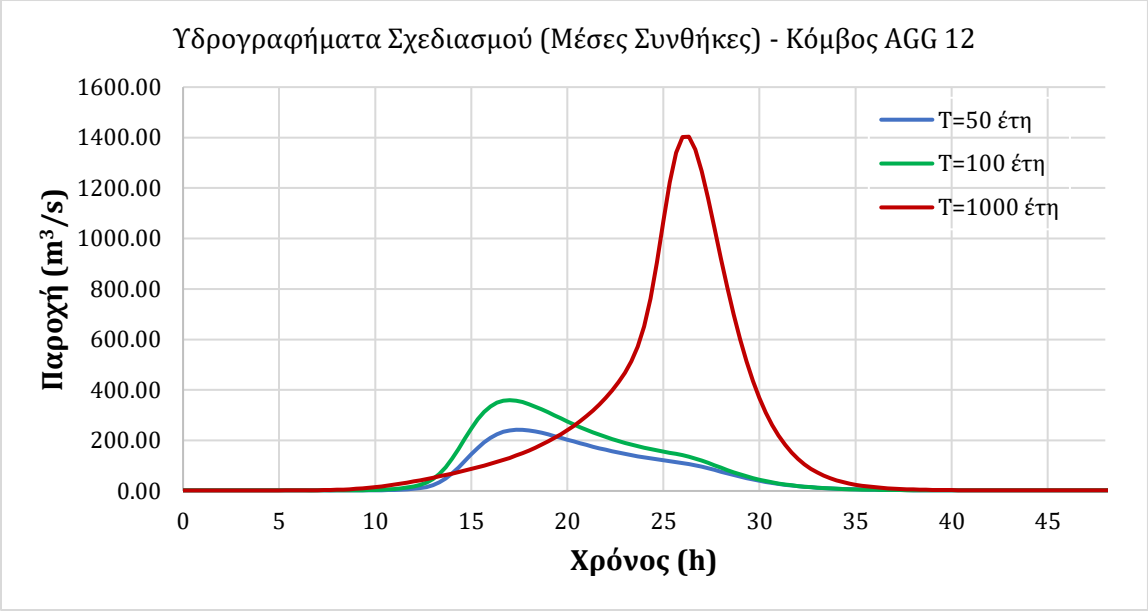
Υδρογραφήματα Σχεδιασμού (Μέσες Συνθήκες) - Κόμβος AGG 12
Παροχή (m³/s)
1600.00
1400.00
1200.00
1000.00
800.00
600.00
400.00
200.00
0.00
0
5
10
15
20
25
30
35
40
45
Χρόνος (h)
T=50 έτη
T=100 έτη
T=1000 έτη

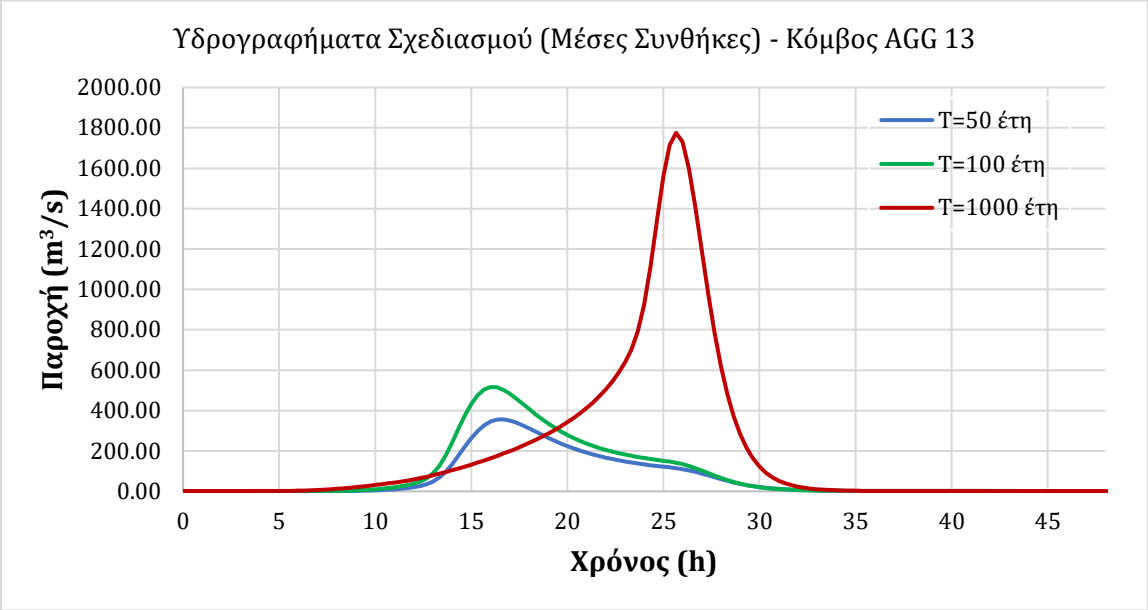
Υδρογραφήματα Σχεδιασμού (Μέσες Συνθήκες) - Κόμβος AGG 13
Παροχή (m³/s)
2000.00
1800.00
1600.00
1400.00
1200.00
1000.00
800.00
600.00
400.00
200.00
0.00
0
5
10
15
20
25
30
35
40
45
Χρόνος (h)
T=50 έτη
T=100 έτη
T=1000 έτη

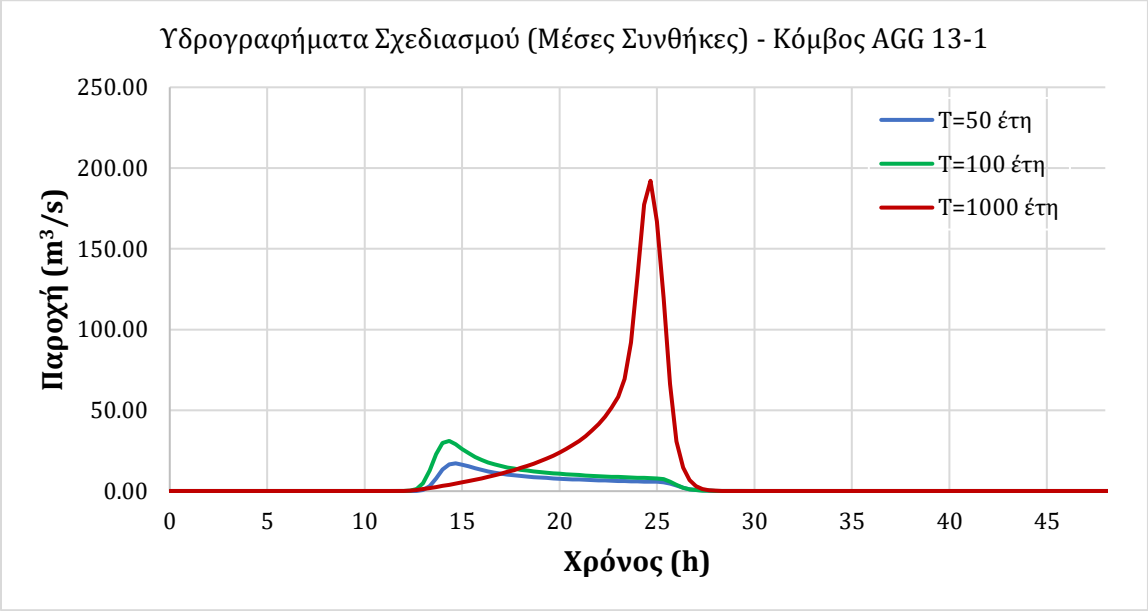
Υδρογραφήματα Σχεδιασμού (Μέσες Συνθήκες) - Κόμβος AGG 13-1
Παροχή (m³/s)
250.00
200.00
150.00
100.00
50.00
0.00
0
5
10
15
20
25
30
35
40
45
Χρόνος (h)
T=50 έτη
T=100 έτη
T=1000 έτη

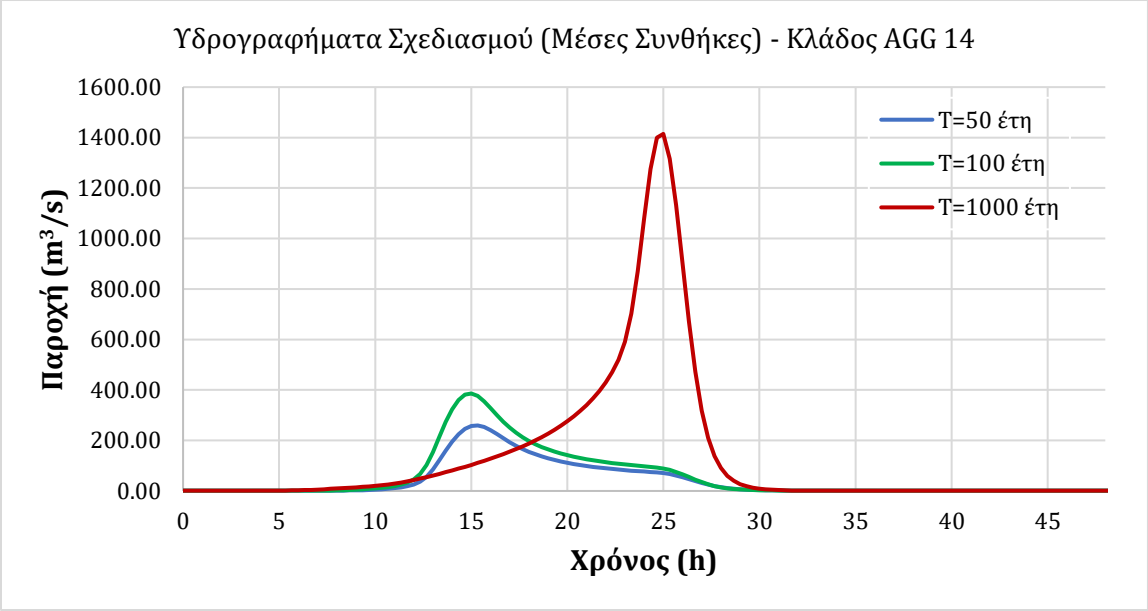
Υδρογραφήματα Σχεδιασμού (Μέσες Συνθήκες) - Κλάδος AGG 14
Παροχή (m³/s)
1600.00
1400.00
1200.00
1000.00
800.00
600.00
400.00
200.00
0.00
0
5
10
15
20
25
30
35
40
45
Χρόνος (h)
T=50 έτη
T=100 έτη
T=1000 έτη

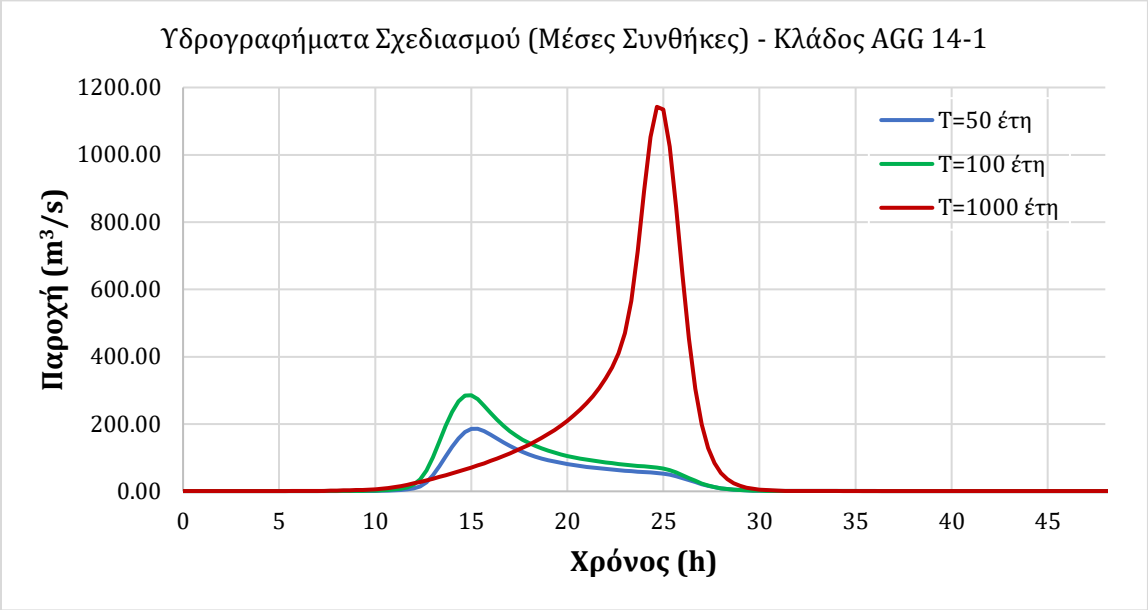
Υδρογραφήματα Σχεδιασμού (Μέσες Συνθήκες) - Κλάδος AGG 14-1
Παροχή (m³/s)
1200.00
1000.00
800.00
600.00
400.00
200.00
0.00
0
5
10
15
20
25
30
35
40
45
Χρόνος (h)
T=50 έτη
T=100 έτη
T=1000 έτη

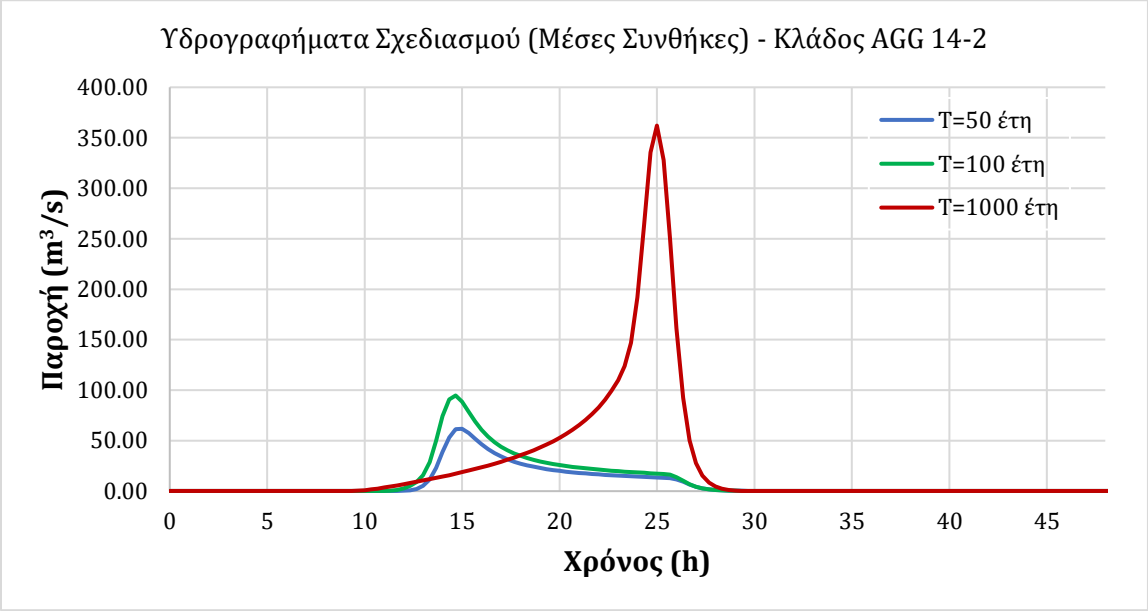
Υδρογραφήματα Σχεδιασμού (Μέσες Συνθήκες) - Κλάδος AGG 14-2
Παροχή (m³/s)
400.00
350.00
300.00
250.00
200.00
150.00
100.00
50.00
0.00
0
5
10
15
20
25
30
35
40
45
Χρόνος (h)
T=50 έτη
T=100 έτη
T=1000 έτη

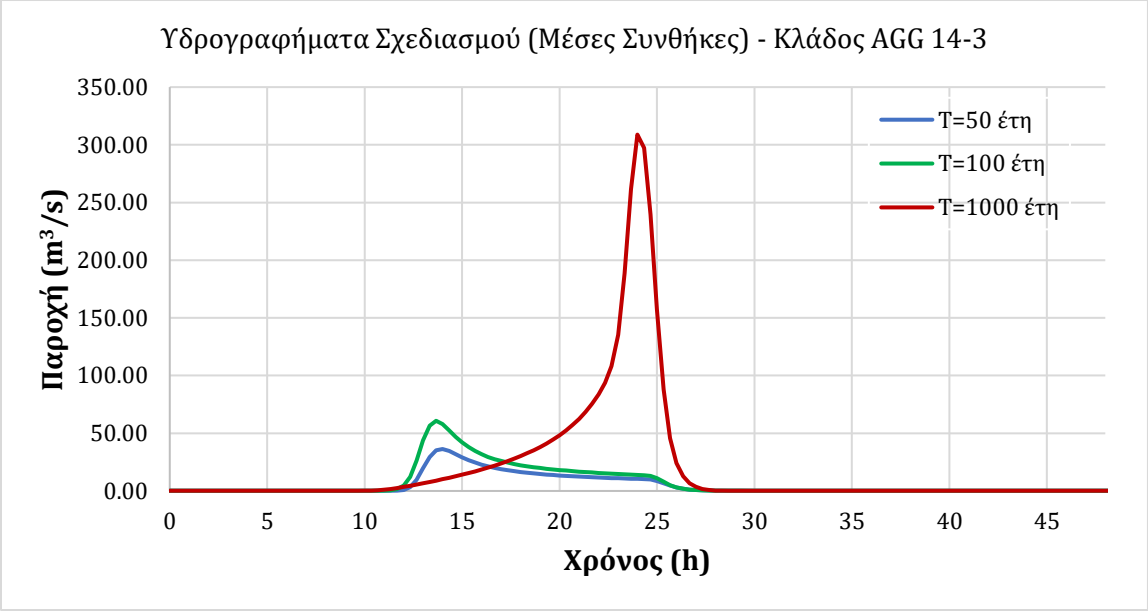
Υδρογραφήματα Σχεδιασμού (Μέσες Συνθήκες) - Κλάδος AGG 14-3
Παροχή (m³/s)
350.00
300.00
250.00
200.00
150.00
100.00
50.00
0.00
0
5
10
15
20
25
30
35
40
45
Χρόνος (h)
T=50 έτη
T=100 έτη
T=1000 έτη

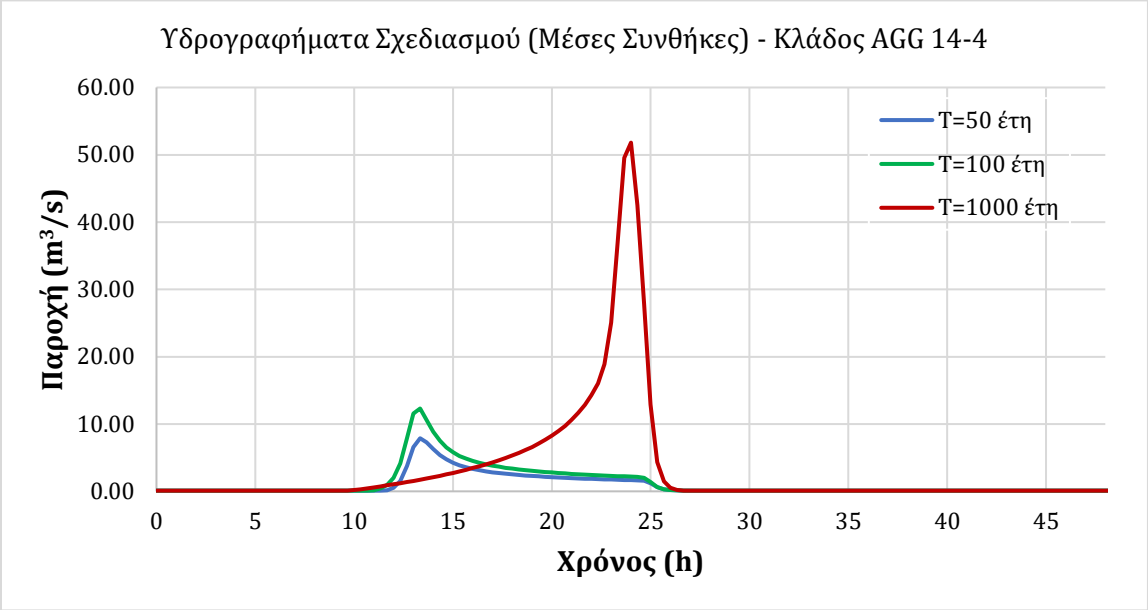
Υδρογραφήματα Σχεδιασμού (Μέσες Συνθήκες) - Κλάδος AGG 14-4
Παροχή (m³/s)
Χρόνος (h)
T=50 έτη
T=100 έτη
T=1000 έτη

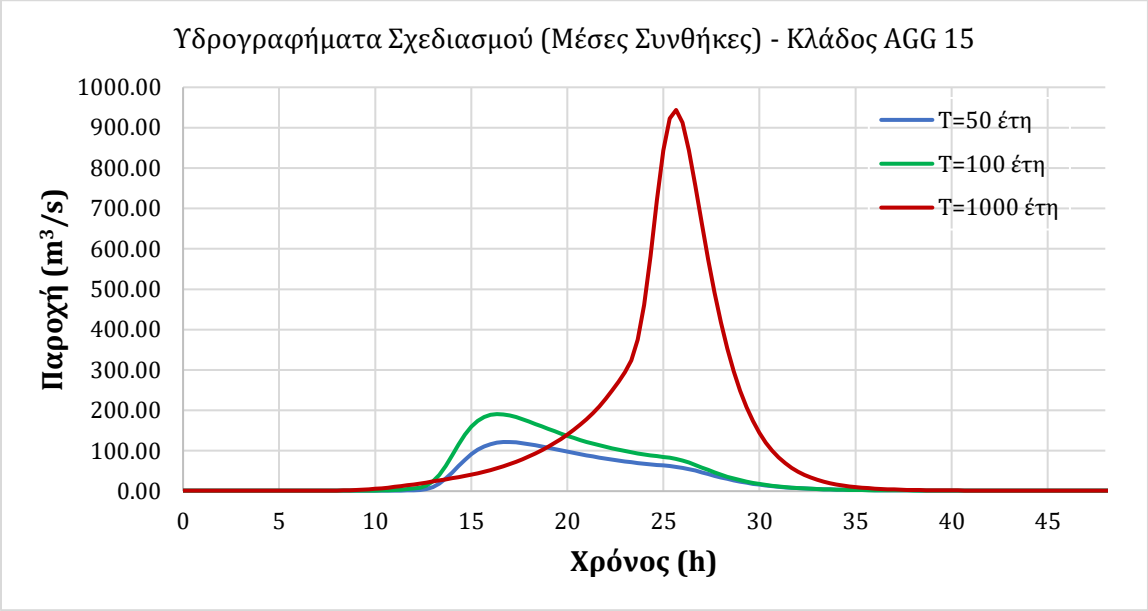
Υδρογραφήματα Σχεδιασμού (Μέσες Συνθήκες) - Κλάδος AGG 15
Παροχή (m³/s)
Χρόνος (h)
T=50 έτη
T=100 έτη
T=1000 έτη

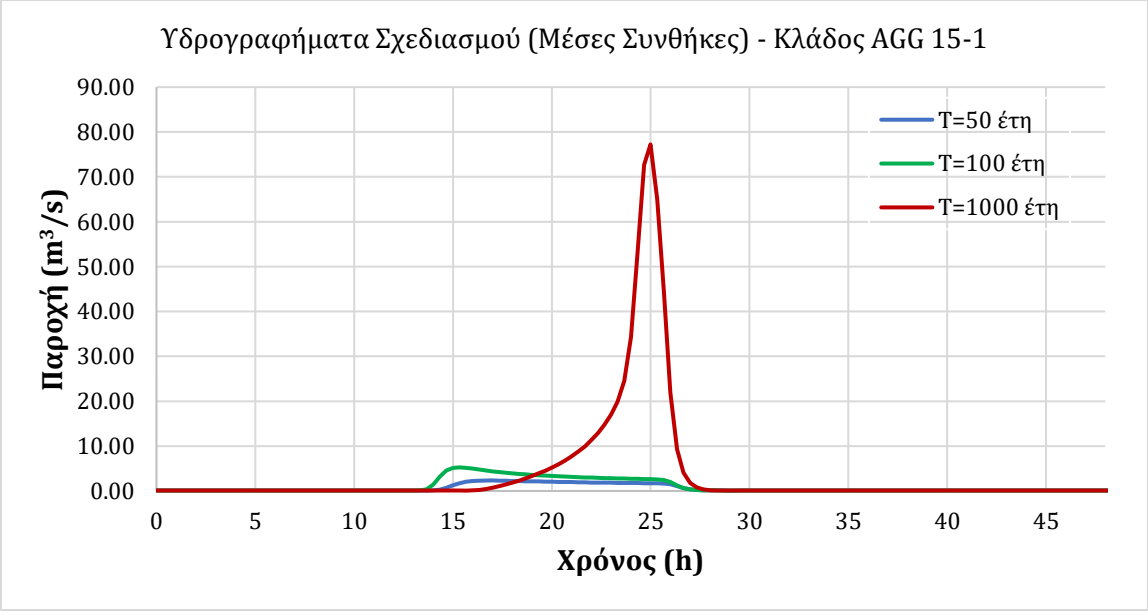
Υδρογραφήματα Σχεδιασμού (Μέσες Συνθήκες) - Κλάδος AGG 15-1
Παροχή (m³/s)
Χρόνος (h)
T=50 έτη
T=100 έτη
T=1000 έτη

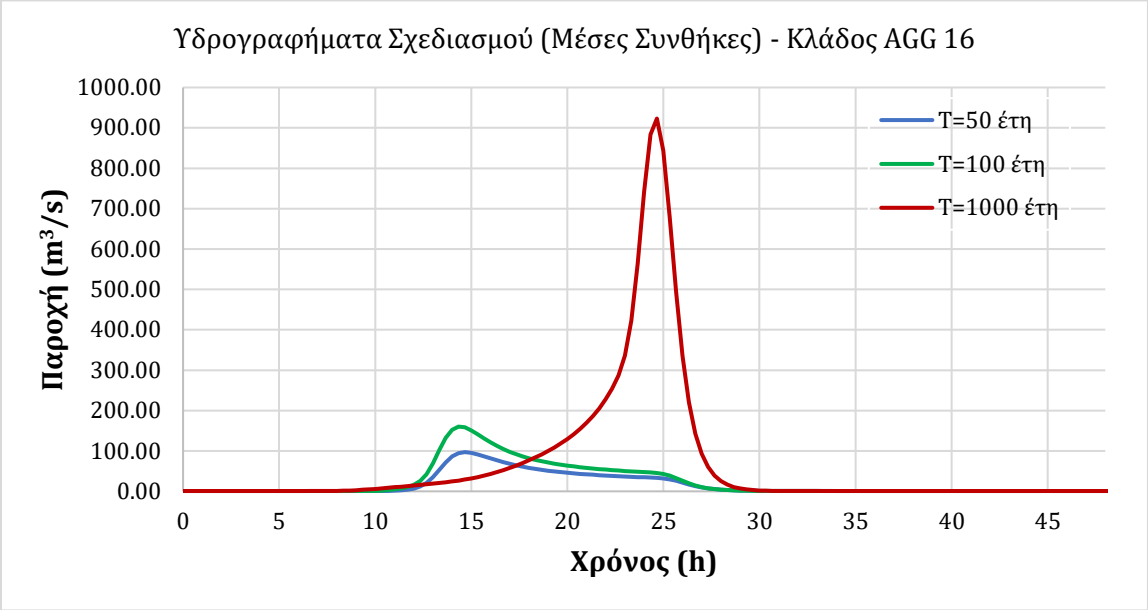
Υδρογραφήματα Σχεδιασμού (Μέσες Συνθήκες) - Κλάδος AGG 16
Παροχή (m³/s)
Χρόνος (h)
T=50 έτη
T=100 έτη
T=1000 έτη

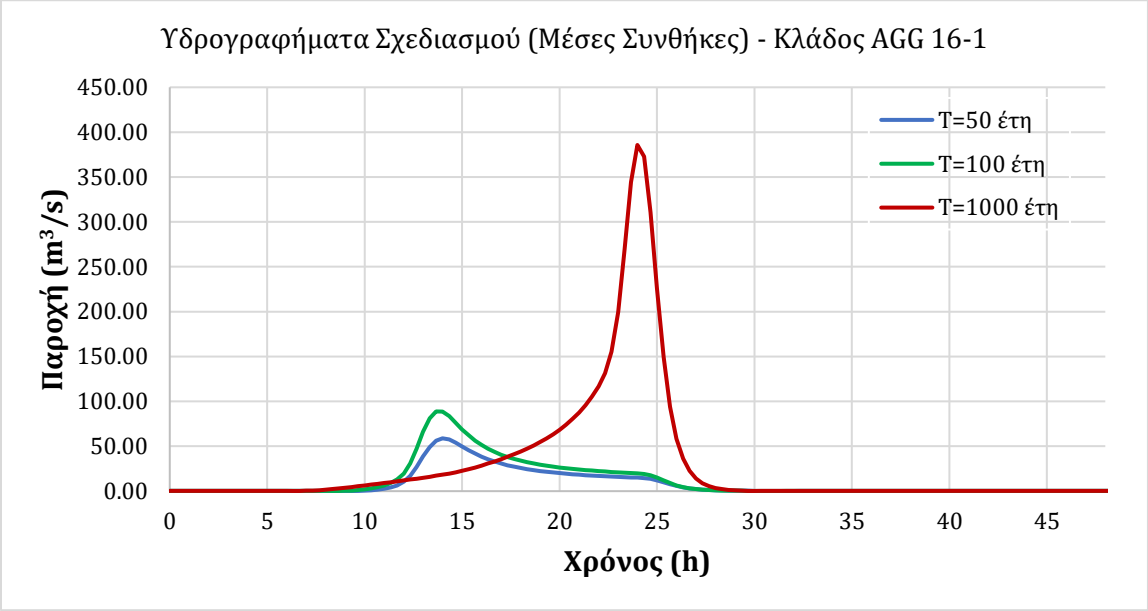
Υδρογραφήματα Σχεδιασμού (Μέσες Συνθήκες) - Κλάδος AGG 16-1
Παροχή (m³/s)
Χρόνος (h)
T=50 έτη
T=100 έτη
T=1000 έτη

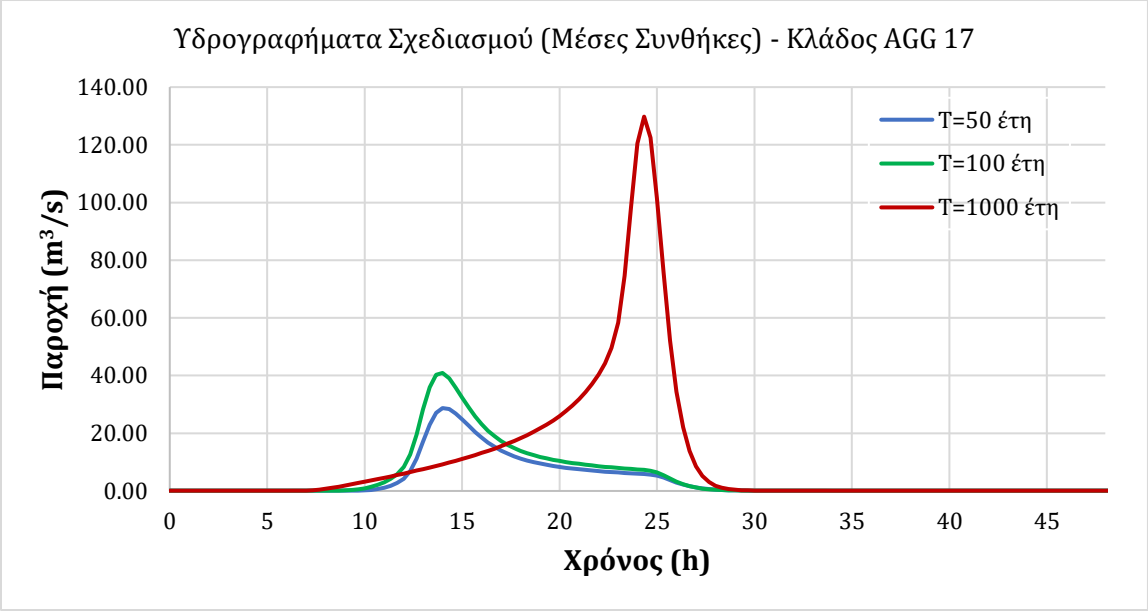
Υδρογραφήματα Σχεδιασμού (Μέσες Συνθήκες) - Κλάδος AGG 17
Παροχή (m³/s)
Χρόνος (h)
T=50 έτη
T=100 έτη
T=1000 έτη

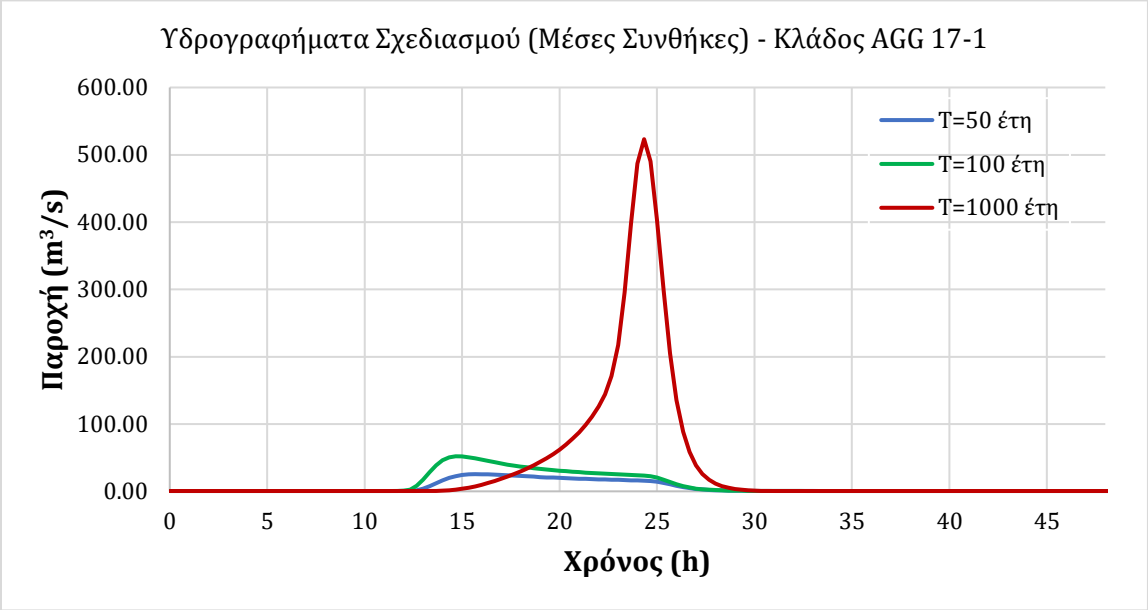
Υδρογραφήματα Σχεδιασμού (Μέσες Συνθήκες) - Κλάδος AGG 17-1
Παροχή (m³/s)
600.00
500.00
400.00
300.00
200.00
100.00
0.00
0
5
10
15
20
25
30
35
40
45
Χρόνος (h)
T=50 έτη
T=100 έτη
T=1000 έτη

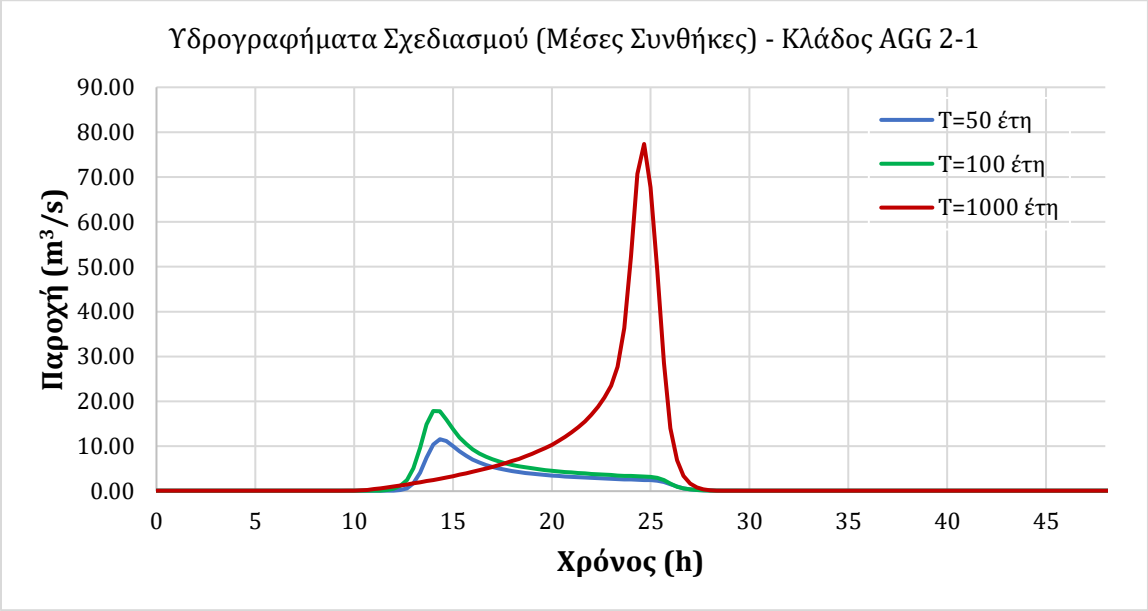
Υδρογραφήματα Σχεδιασμού (Μέσες Συνθήκες) - Κλάδος AGG 2-1
Παροχή (m³/s)
90.00
80.00
70.00
60.00
50.00
40.00
30.00
20.00
10.00
0.00
0
5
10
15
20
25
30
35
40
45
Χρόνος (h)
T=50 έτη
T=100 έτη
T=1000 έτη

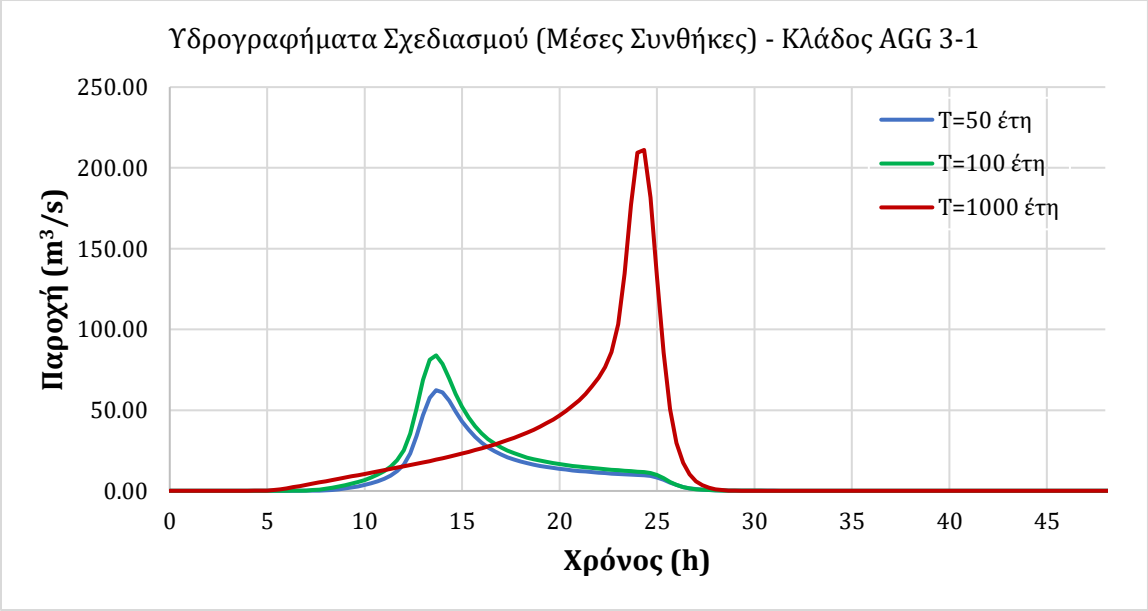
Υδρογραφήματα Σχεδιασμού (Μέσες Συνθήκες) - Κλάδος AGG 3-1
Παροχή (m³/s)
250.00
200.00
150.00
100.00
50.00
0.00
0
5
10
15
20
25
30
35
40
45
Χρόνος (h)
T=50 έτη
T=100 έτη
T=1000 έτη

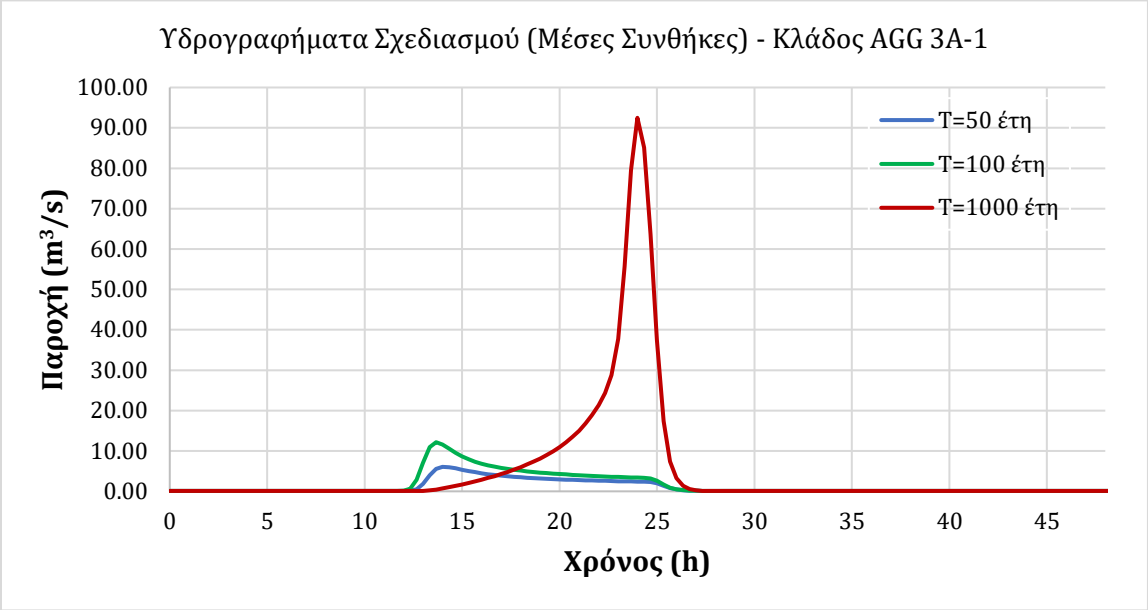
Υδρογραφήματα Σχεδιασμού (Μέσες Συνθήκες) - Κλάδος AGG 3A-1
Παροχή (m³/s)
Χρόνος (h)
T=50 έτη
T=100 έτη
T=1000 έτη

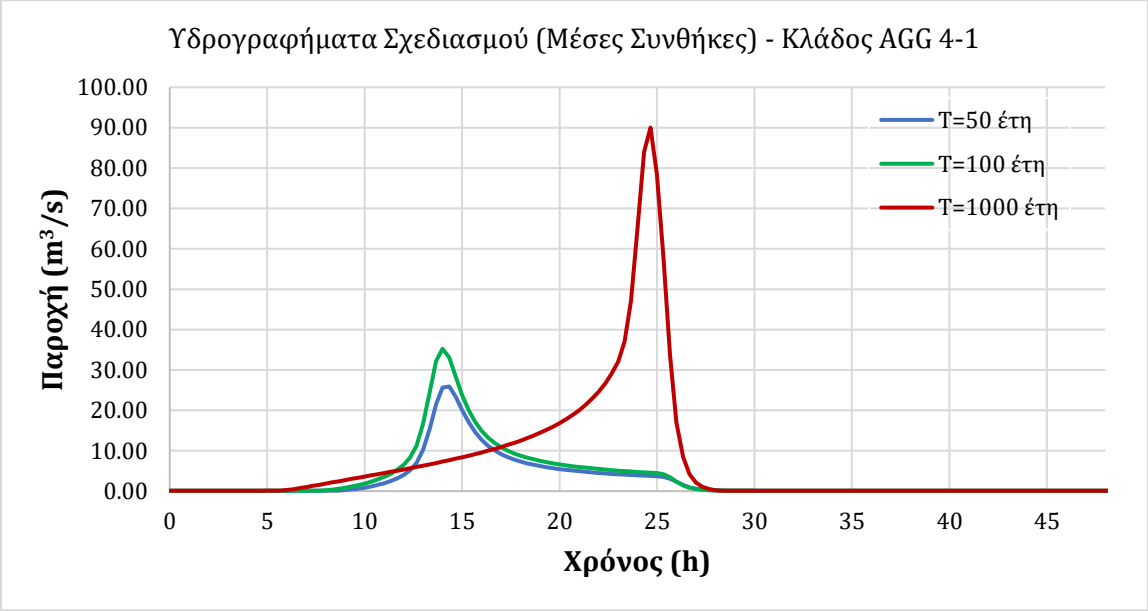
Υδρογραφήματα Σχεδιασμού (Μέσες Συνθήκες) - Κλάδος AGG 4-1
Παροχή (m³/s)
Χρόνος (h)
T=50 έτη
T=100 έτη
T=1000 έτη

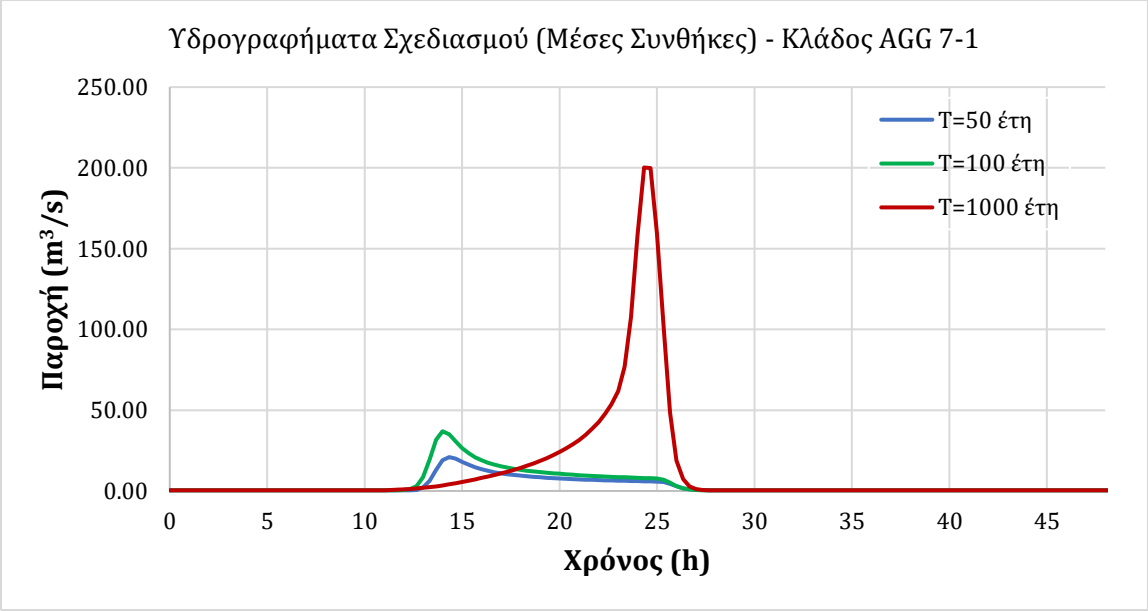
Υδρογραφήματα Σχεδιασμού (Μέσες Συνθήκες) - Κλάδος AGG 7-1
Παροχή (m³/s)
Χρόνος (h)
T=50 έτη
T=100 έτη
T=1000 έτη

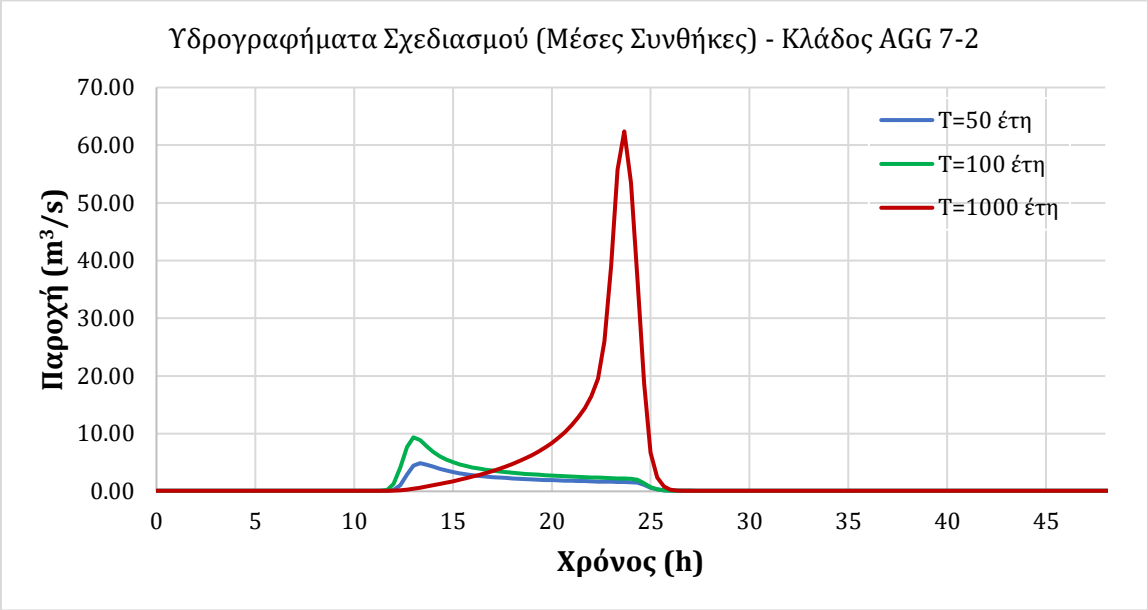
Υδρογραφήματα Σχεδιασμού (Μέσες Συνθήκες) - Κλάδος AGG 7-2
Παροχή (m³/s)
Χρόνος (h)
T=50 έτη
T=100 έτη
T=1000 έτη

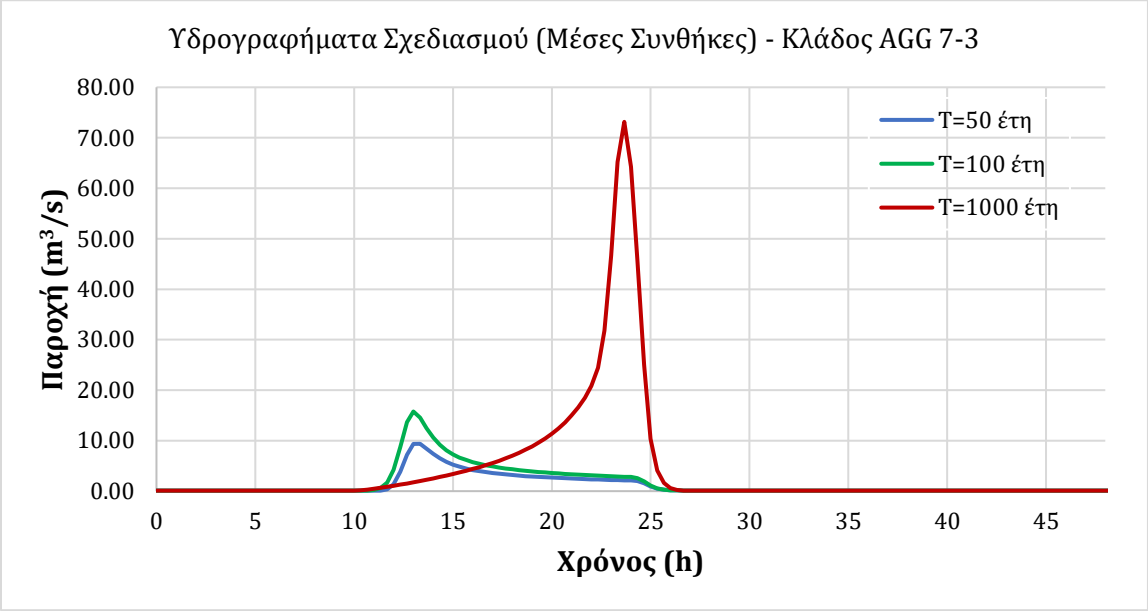
Υδρογραφήματα Σχεδιασμού (Μέσες Συνθήκες) - Κλάδος AGG 7-3
Παροχή (m³/s)
Χρόνος (h)
T=50 έτη
T=100 έτη
T=1000 έτη

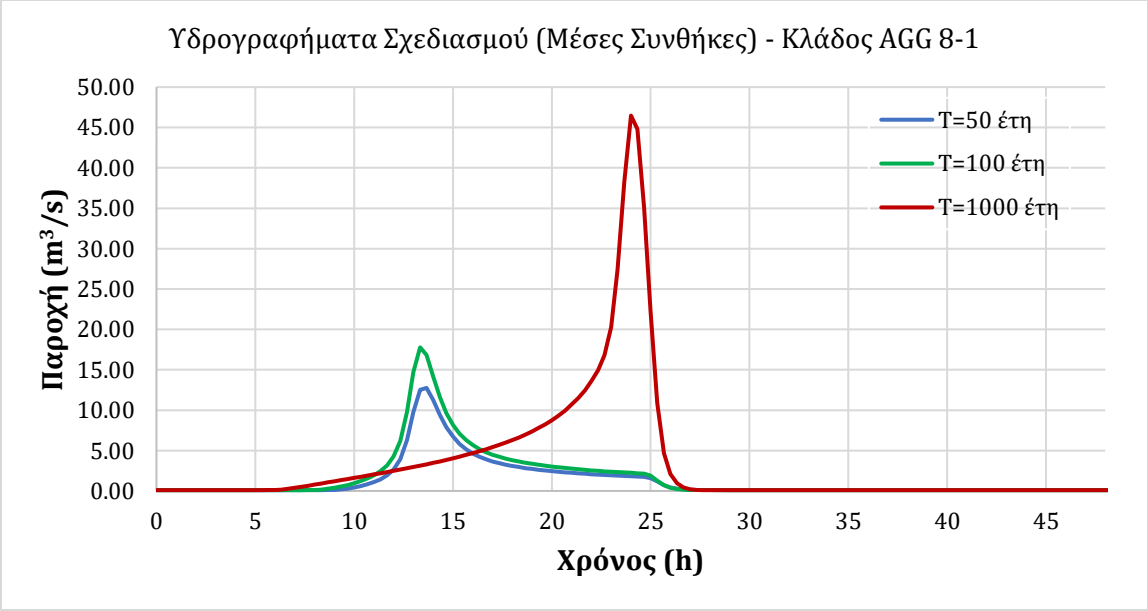
Υδρογραφήματα Σχεδιασμού (Μέσες Συνθήκες) - Κλάδος AGG 8-1
Παροχή (m³/s)
Χρόνος (h)
T=50 έτη
T=100 έτη
T=1000 έτη

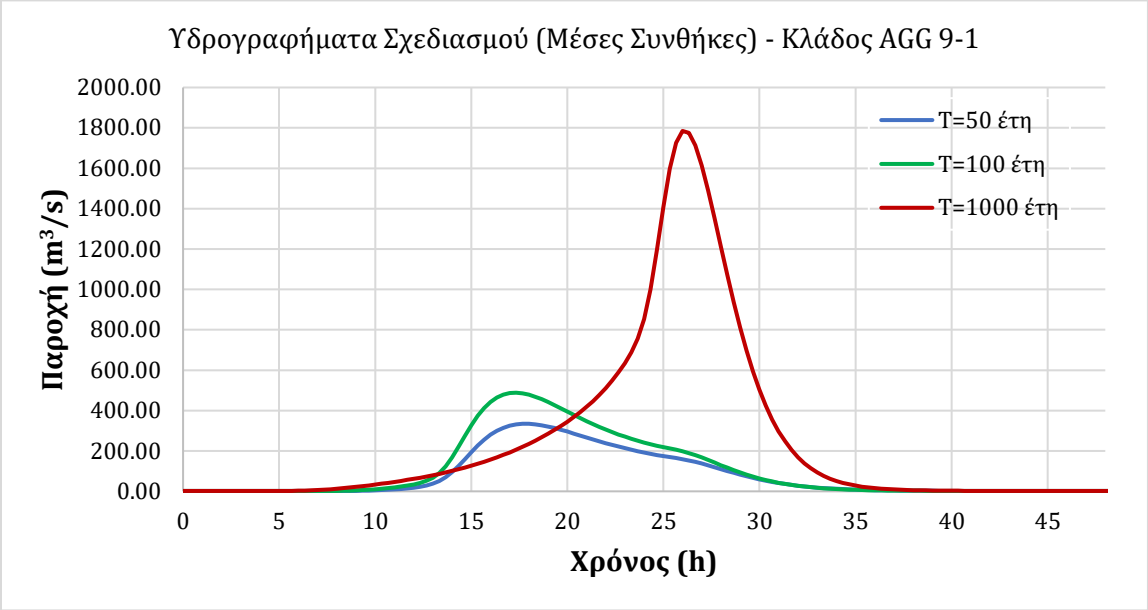
Υδρογραφήματα Σχεδιασμού (Μέσες Συνθήκες) - Κλάδος AGG 9-1
Παροχή (m³/s)
2000.00
1800.00
1600.00
1400.00
1200.00
1000.00
800.00
600.00
400.00
200.00
0.00
0
5
10
15
20
25
30
35
40
45
Χρόνος (h)
T=50 έτη
T=100 έτη
T=1000 έτη

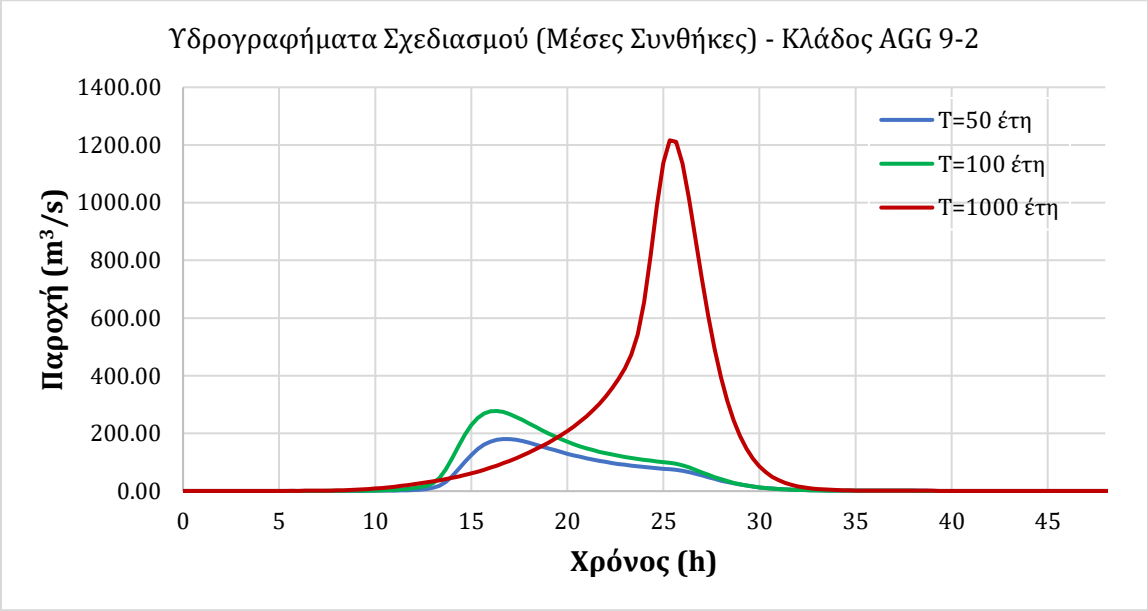
Υδρογραφήματα Σχεδιασμού (Μέσες Συνθήκες) - Κλάδος AGG 9-2
Παροχή (m³/s)
1400.00
1200.00
1000.00
800.00
600.00
400.00
200.00
0.00
0
5
10
15
20
25
30
35
40
45
Χρόνος (h)
T=50 έτη
T=100 έτη
T=1000 έτη

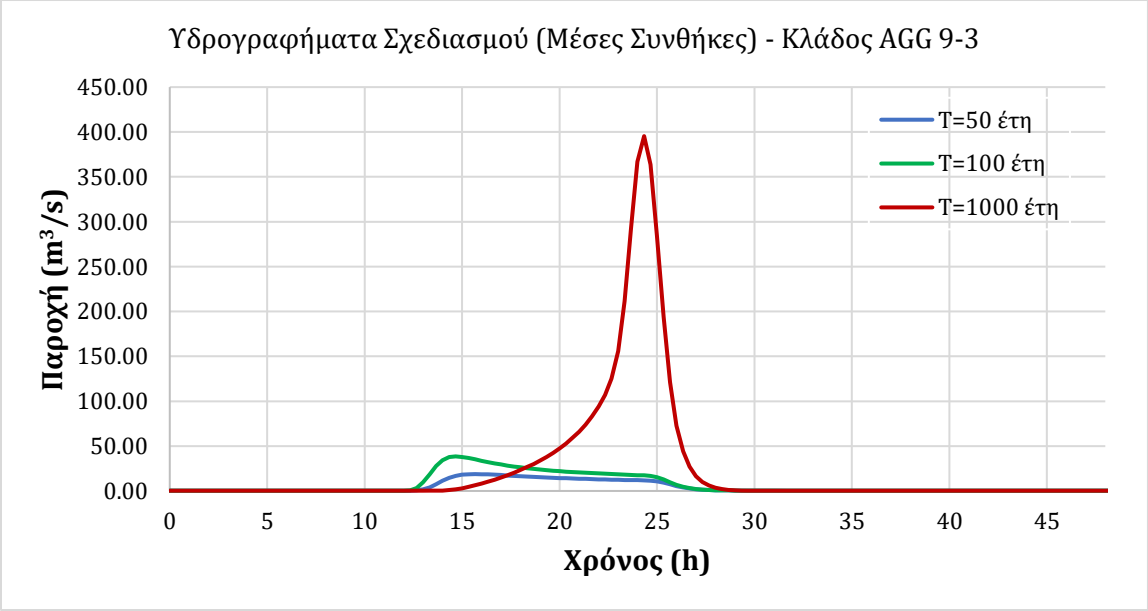
Υδρογραφήματα Σχεδιασμού (Μέσες Συνθήκες) - Κλάδος AGG 9-3
Παροχή (m³/s)
450.00
400.00
350.00
300.00
250.00
200.00
150.00
100.00
50.00
0.00
0
5
10
15
20
25
30
35
40
45
Χρόνος (h)
T=50 έτη
T=100 έτη
T=1000 έτη

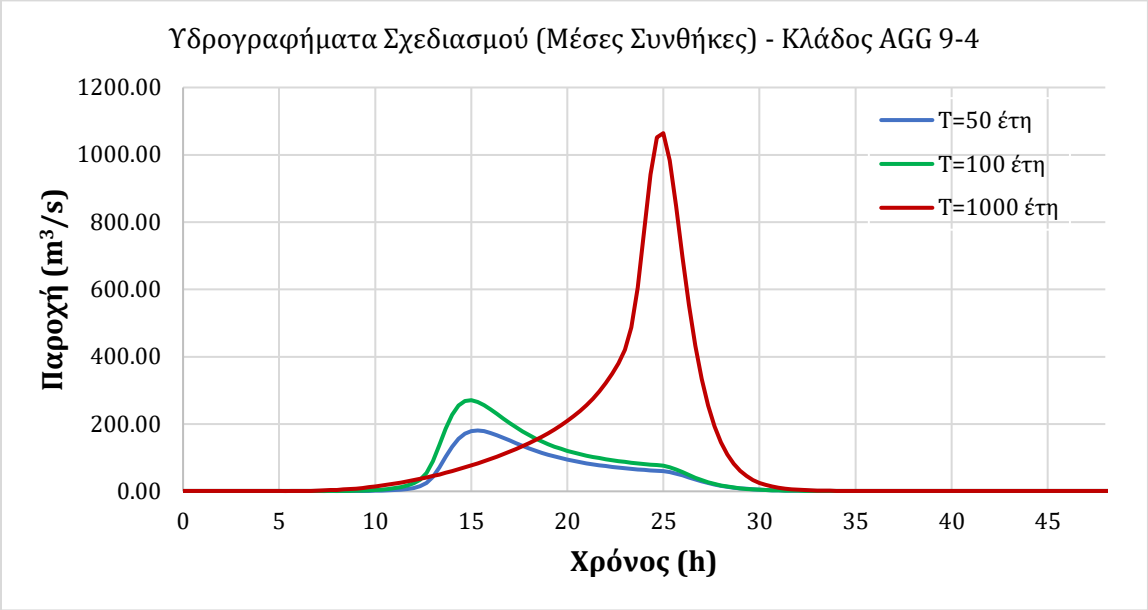
Υδρογραφήματα Σχεδιασμού (Μέσες Συνθήκες) - Κλάδος AGG 9-4
Παροχή (m³/s)
1200.00
1000.00
800.00
600.00
400.00
200.00
0.00
0
5
10
15
20
25
30
35
40
45
Χρόνος (h)
T=50 έτη
T=100 έτη
T=1000 έτη

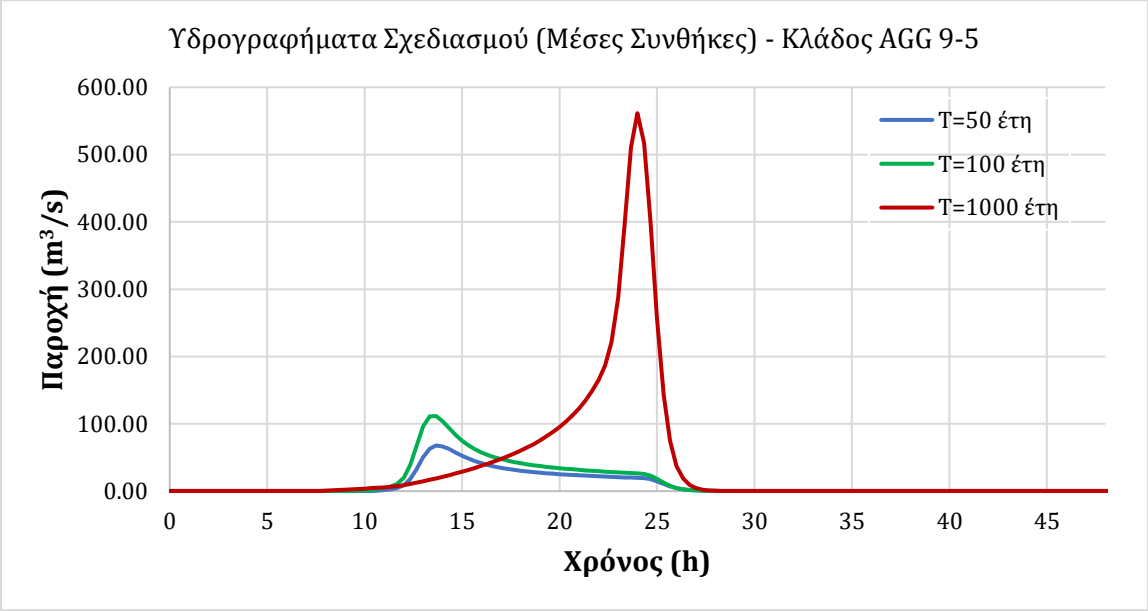
Υδρογραφήματα Σχεδιασμού (Μέσες Συνθήκες) - Κλάδος AGG 9-5
Παροχή (m³/s)
600.00
500.00
400.00
300.00
200.00
100.00
0.00
0
5
10
15
20
25
30
35
40
45
Χρόνος (h)
T=50 έτη
T=100 έτη
T=1000 έτη

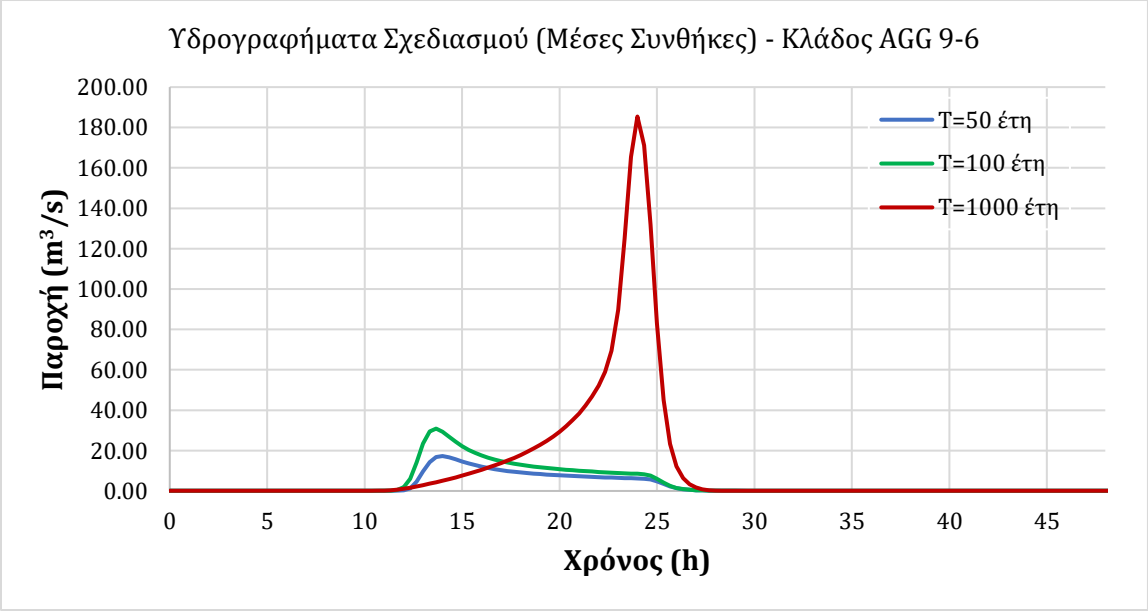
Υδρογραφήματα Σχεδιασμού (Μέσες Συνθήκες) - Κλάδος AGG 9-6
Παροχή (m³/s)
200.00
180.00
160.00
140.00
120.00
100.00
80.00
60.00
40.00
20.00
0.00
0
5
10
15
20
25
30
35
40
45
Χρόνος (h)
T=50 έτη
T=100 έτη
T=1000 έτη

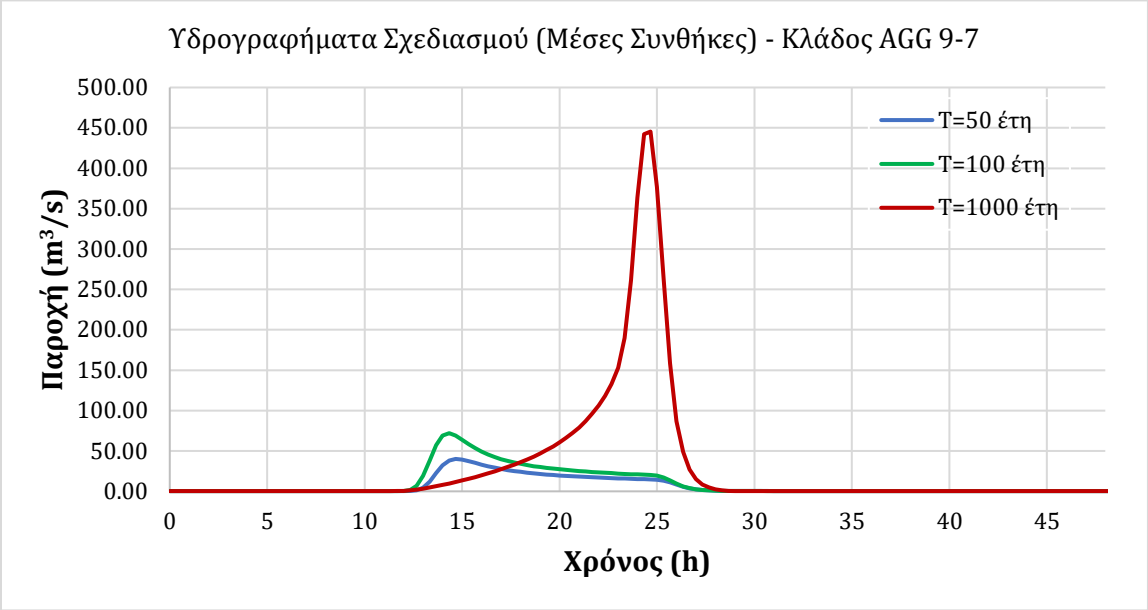
Υδρογραφήματα Σχεδιασμού (Μέσες Συνθήκες) - Κλάδος AGG 9-7
Παροχή (m³/s)
500.00
450.00
400.00
350.00
300.00
250.00
200.00
150.00
100.00
50.00
0.00
0
5
10
15
20
25
30
35
40
45
Χρόνος (h)
T=50 έτη
T=100 έτη
T=1000 έτη

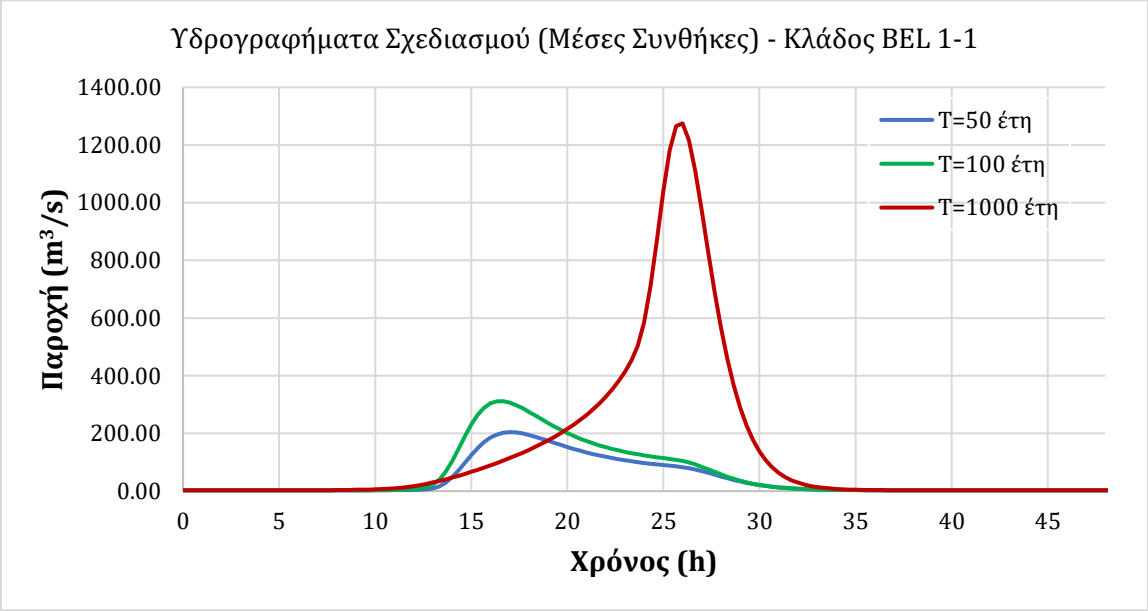
Υδρογραφήματα Σχεδιασμού (Μέσες Συνθήκες) - Κλάδος BEL 1-1
Παροχή (m³/s)
1400.00
1200.00
1000.00
800.00
600.00
400.00
200.00
0.00
0
5
10
15
20
25
30
35
40
45
Χρόνος (h)
T=50 έτη
T=100 έτη
T=1000 έτη

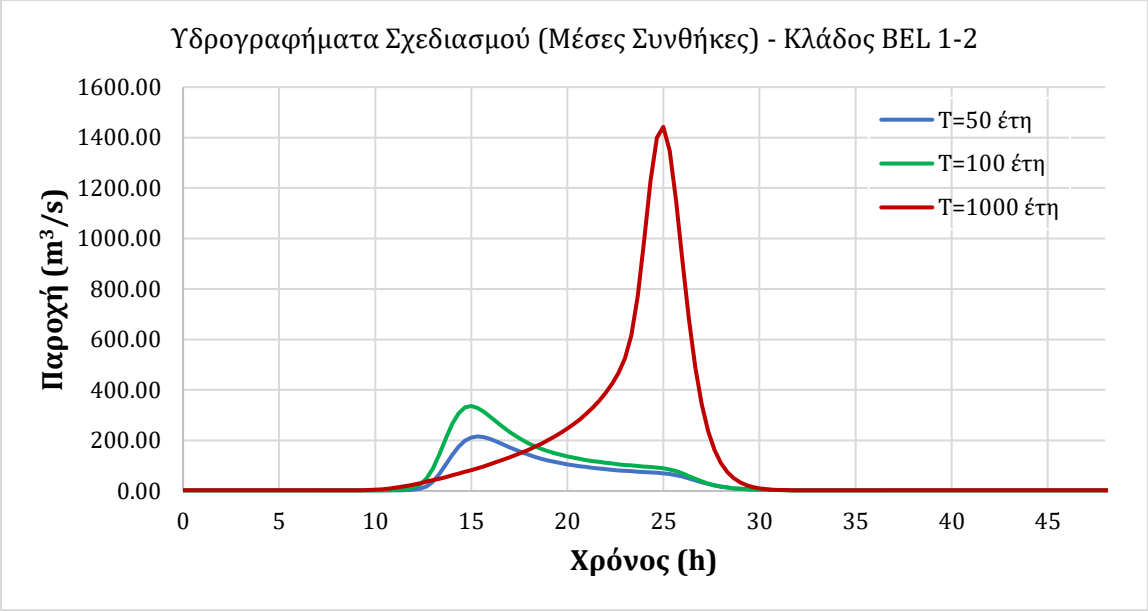
Υδρογραφήματα Σχεδιασμού (Μέσες Συνθήκες) - Κλάδος BEL 1-2
Παροχή (m³/s)
1600.00
1400.00
1200.00
1000.00
800.00
600.00
400.00
200.00
0.00
0
5
10
15
20
25
30
35
40
45
Χρόνος (h)
T=50 έτη
T=100 έτη
T=1000 έτη

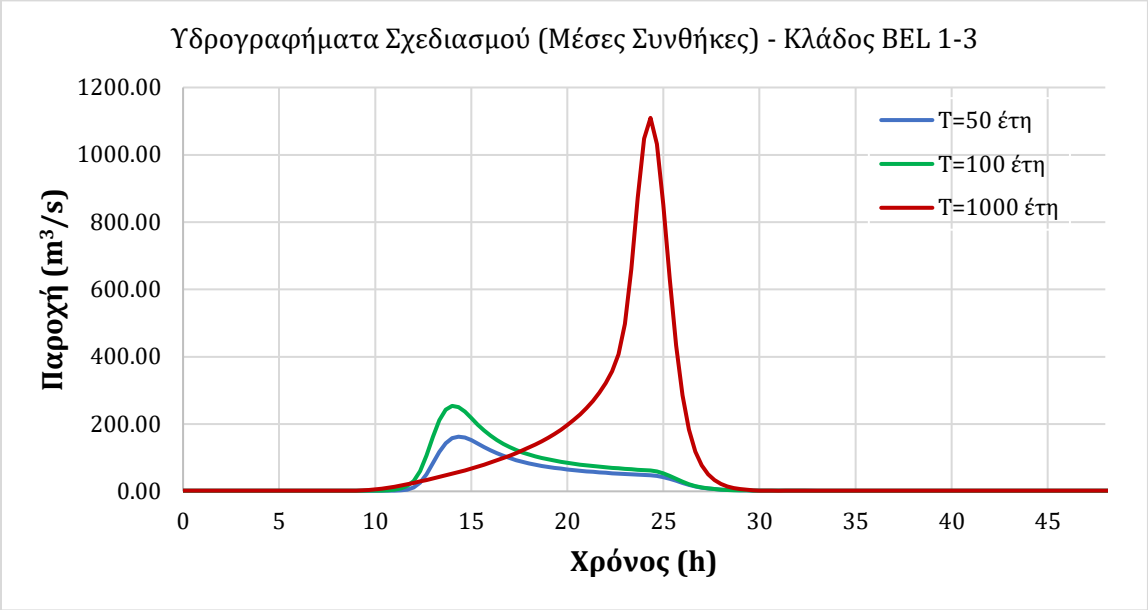
Υδρογραφήματα Σχεδιασμού (Μέσες Συνθήκες) - Κλάδος BEL 1-3
Παροχή (m³/s)
1200.00
1000.00
800.00
600.00
400.00
200.00
0.00
0
5
10
15
20
25
30
35
40
45
Χρόνος (h)
T=50 έτη
T=100 έτη
T=1000 έτη

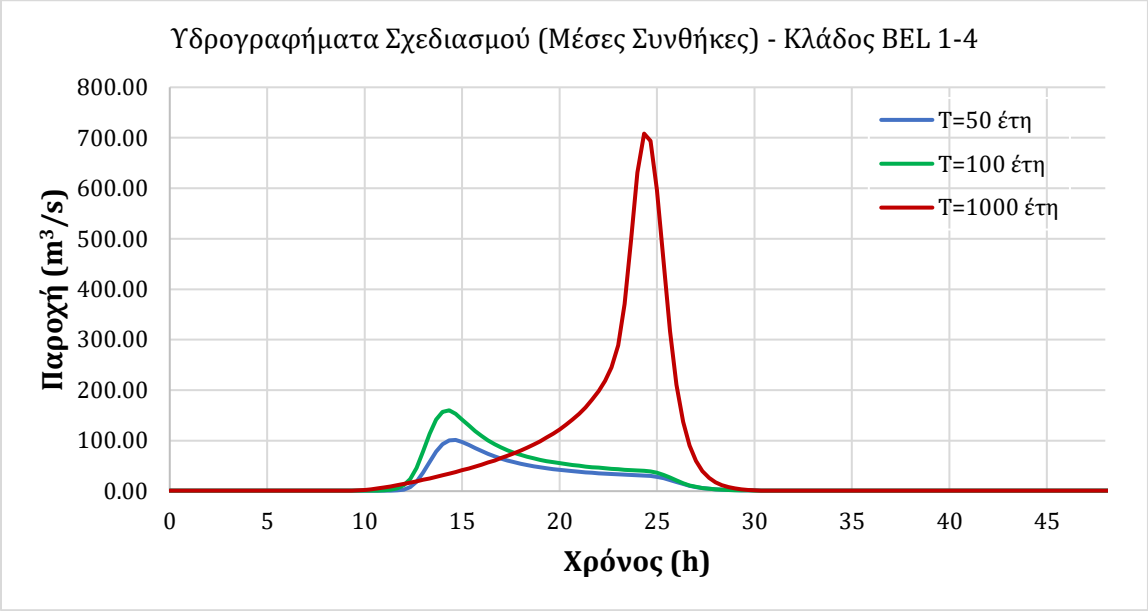
Υδρογραφήματα Σχεδιασμού (Μέσες Συνθήκες) - Κλάδος BEL 1-4
Παροχή (m³/s)
800.00
700.00
600.00
500.00
400.00
300.00
200.00
100.00
0.00
0
5
10
15
20
25
30
35
40
45
Χρόνος (h)
T=50 έτη
T=100 έτη
T=1000 έτη

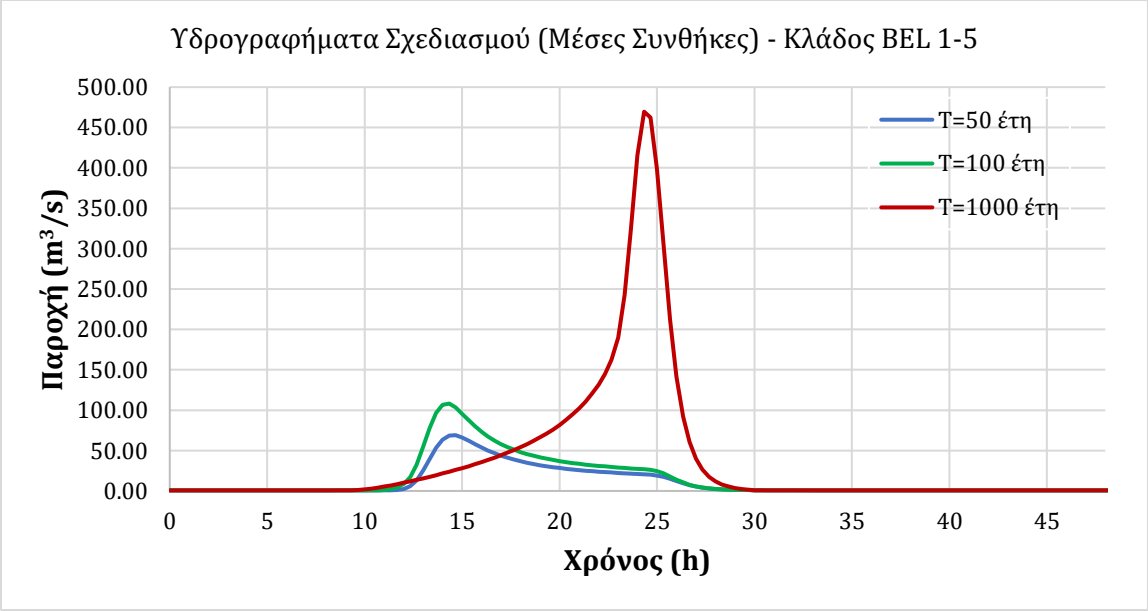
Υδρογραφήματα Σχεδιασμού (Μέσες Συνθήκες) - Κλάδος BEL 1-5
Παροχή (m³/s)
500.00
450.00
400.00
350.00
300.00
250.00
200.00
150.00
100.00
50.00
0.00
0
5
10
15
20
25
30
35
40
45
Χρόνος (h)
T=50 έτη
T=100 έτη
T=1000 έτη

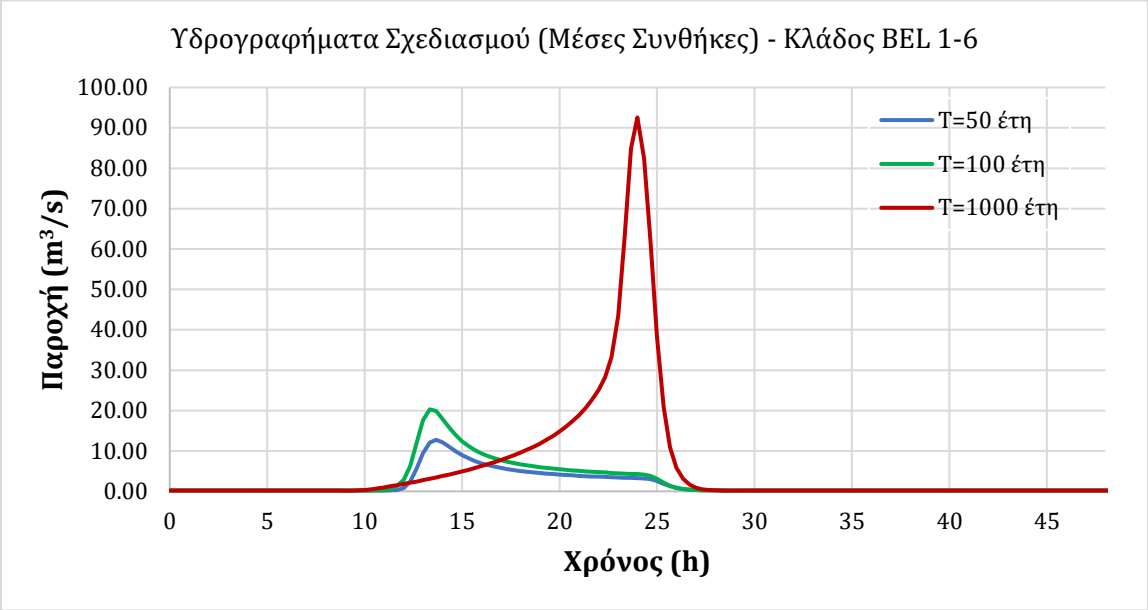
Υδρογραφήματα Σχεδιασμού (Μέσες Συνθήκες) - Κλάδος BEL 1-6
Παροχή (m³/s)
Χρόνος (h)
T=50 έτη
T=100 έτη
T=1000 έτη

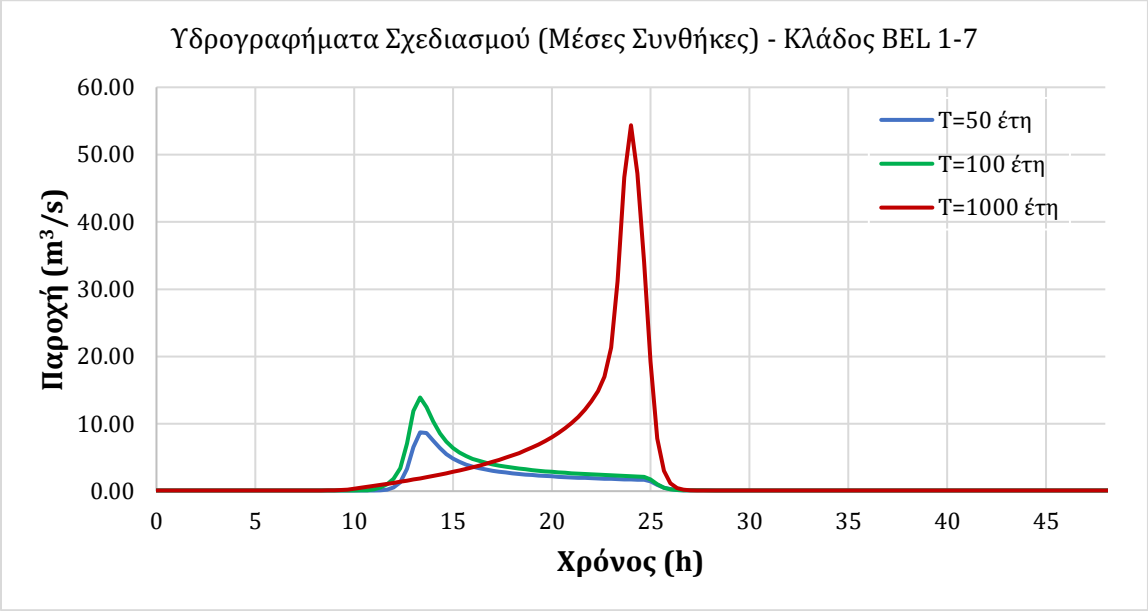
Υδρογραφήματα Σχεδιασμού (Μέσες Συνθήκες) - Κλάδος BEL 1-7
Παροχή (m³/s)
Χρόνος (h)
T=50 έτη
T=100 έτη
T=1000 έτη

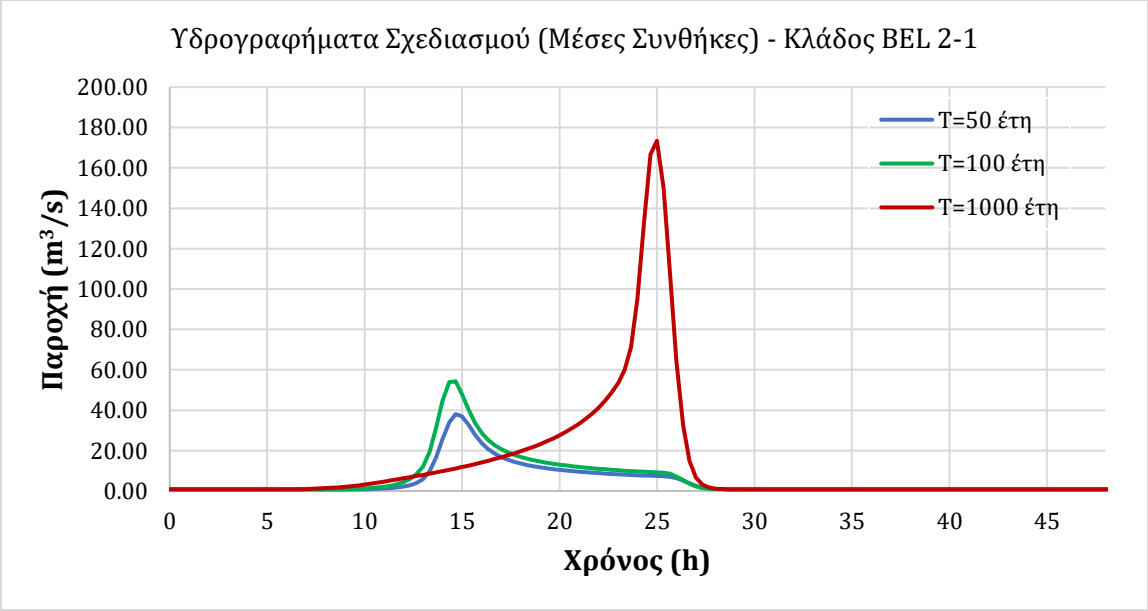
Υδρογραφήματα Σχεδιασμού (Μέσες Συνθήκες) - Κλάδος BEL 2-1
Παροχή (m³/s)
Χρόνος (h)
T=50 έτη
T=100 έτη
T=1000 έτη

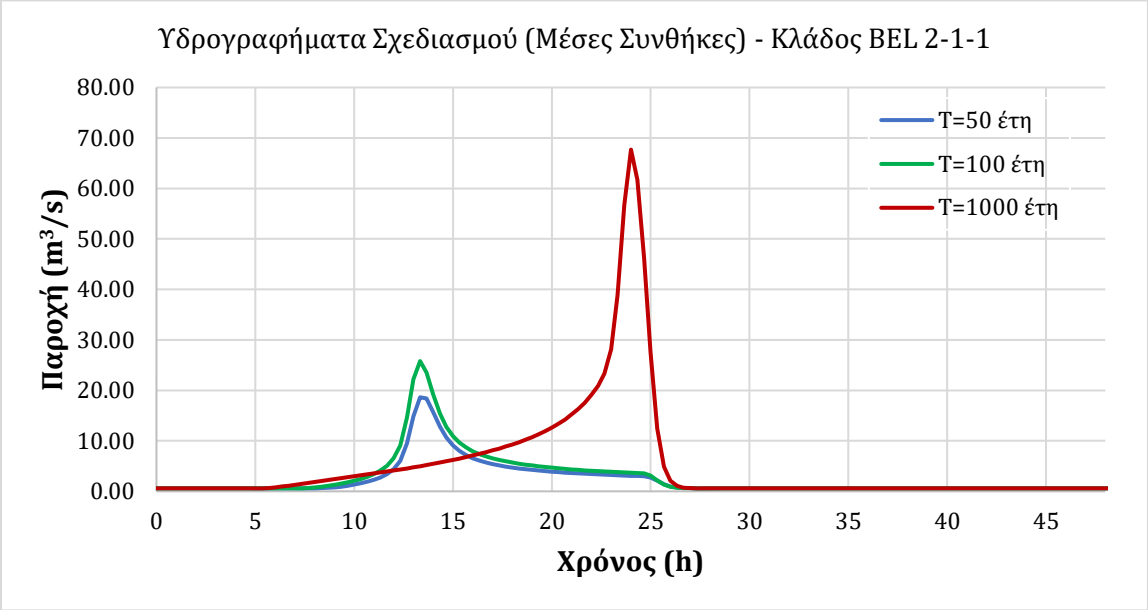
Υδρογραφήματα Σχεδιασμού (Μέσες Συνθήκες) - Κλάδος BEL 2-1-1
Παροχή (m³/s)
Χρόνος (h)
T=50 έτη
T=100 έτη
T=1000 έτη

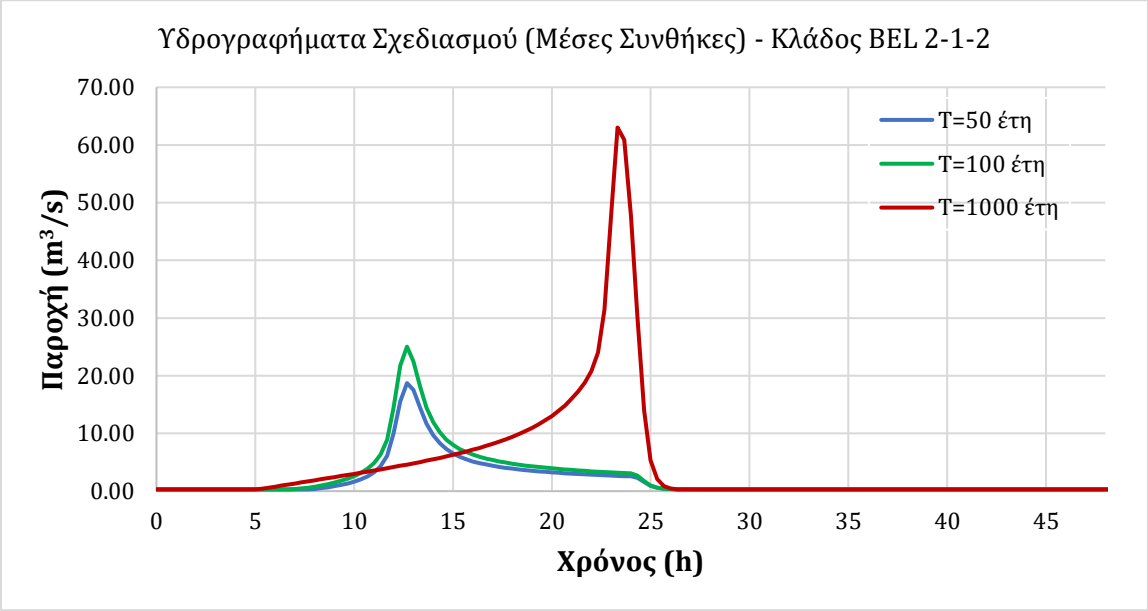
Υδρογραφήματα Σχεδιασμού (Μέσες Συνθήκες) - Κλάδος BEL 2-1-2
Παροχή (m³/s)
Χρόνος (h)
T=50 έτη
T=100 έτη
T=1000 έτη

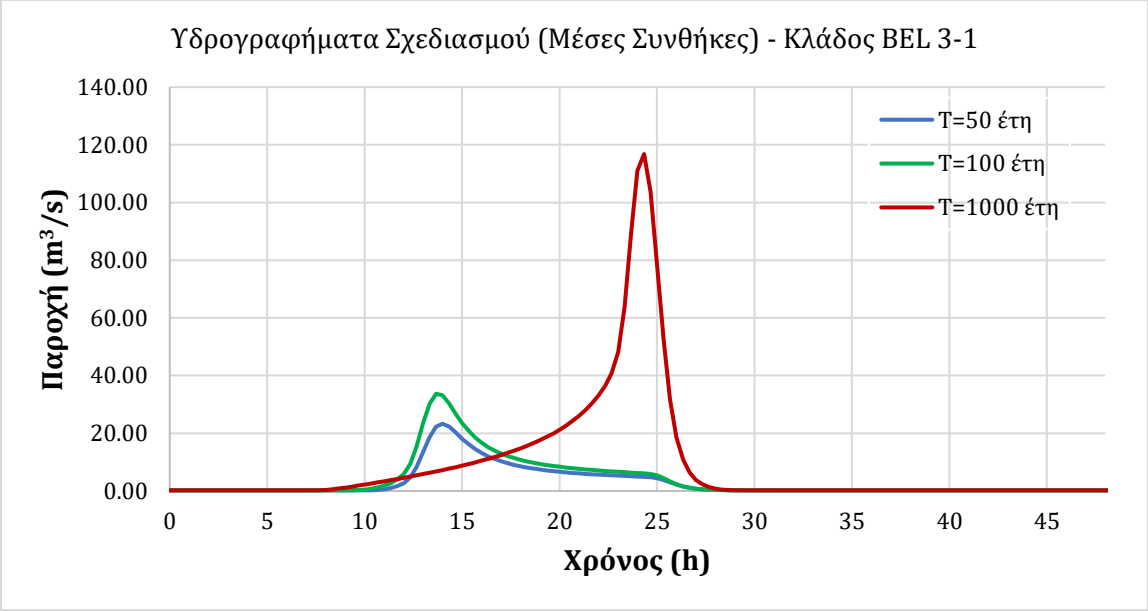
Υδρογραφήματα Σχεδιασμού (Μέσες Συνθήκες) - Κλάδος BEL 3-1
Παροχή (m³/s)
Χρόνος (h)
T=50 έτη
T=100 έτη
T=1000 έτη

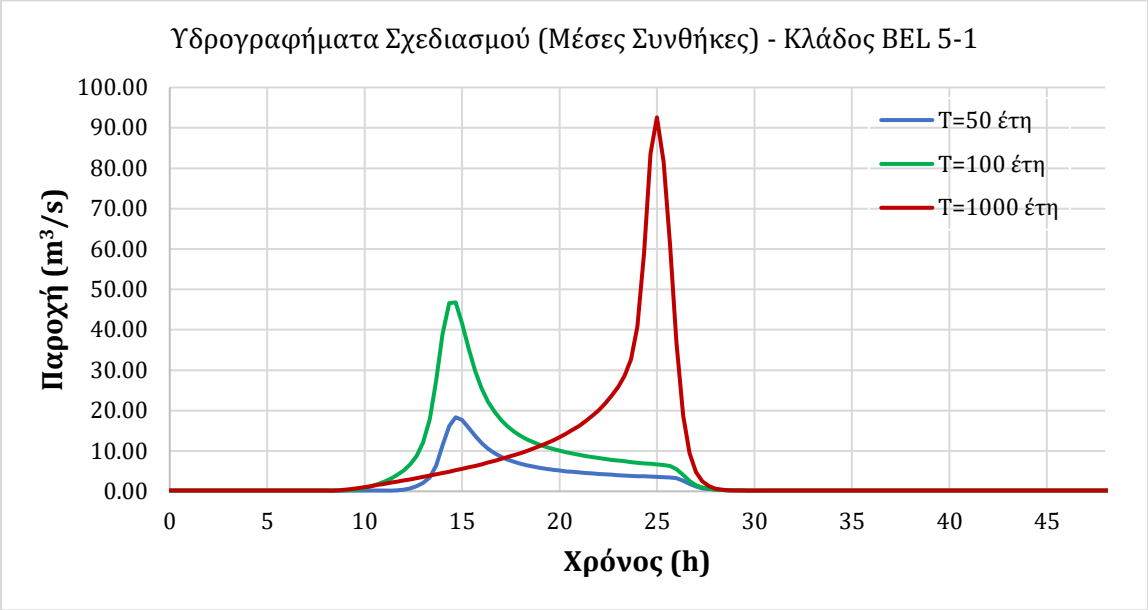
Υδρογραφήματα Σχεδιασμού (Μέσες Συνθήκες) - Κλάδος BEL 5-1
Παροχή (m³/s)
Χρόνος (h)
T=50 έτη
T=100 έτη
T=1000 έτη

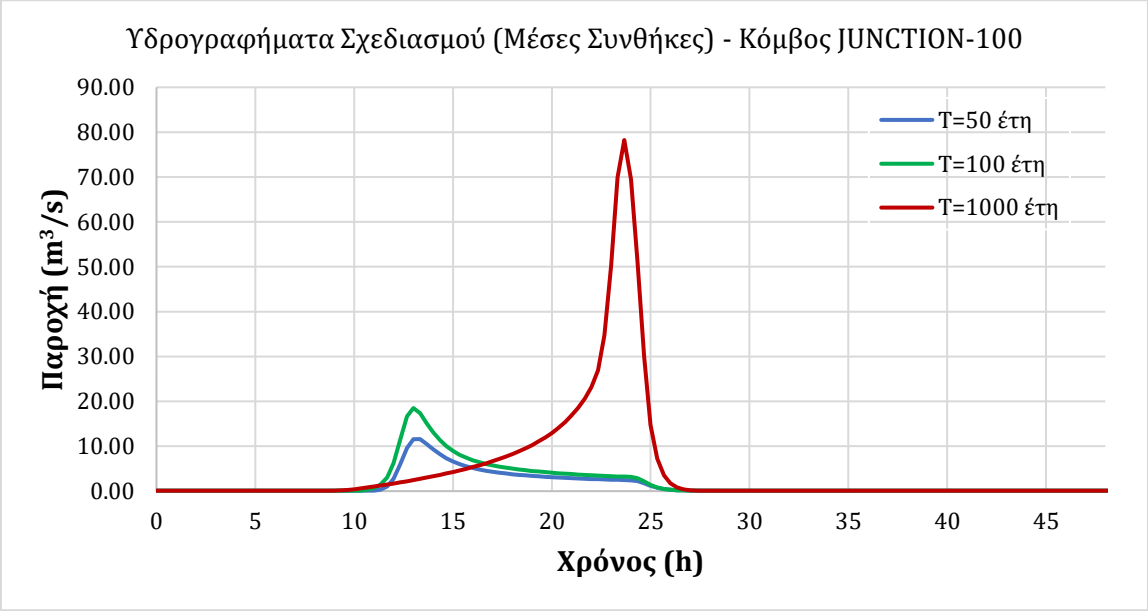
Υδρογραφήματα Σχεδιασμού (Μέσες Συνθήκες) - Κόμβος JUNCTION-100
Παροχή (m³/s)
Χρόνος (h)
T=50 έτη
T=100 έτη
T=1000 έτη

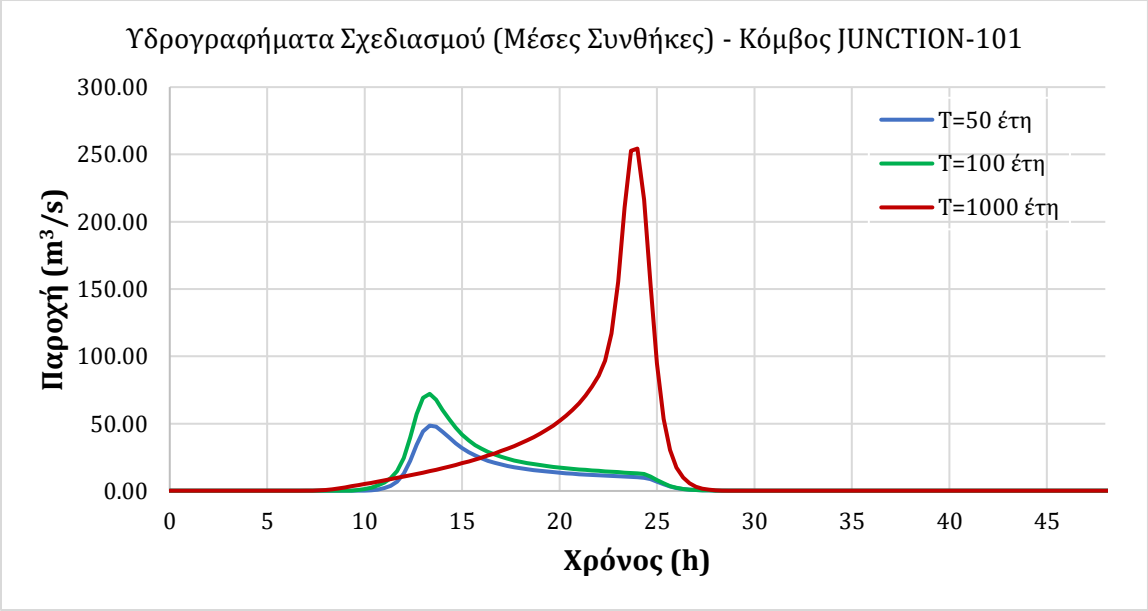
Υδρογραφήματα Σχεδιασμού (Μέσες Συνθήκες) - Κόμβος JUNCTION-101
Παροχή (m³/s)
Χρόνος (h)
T=50 έτη
T=100 έτη
T=1000 έτη

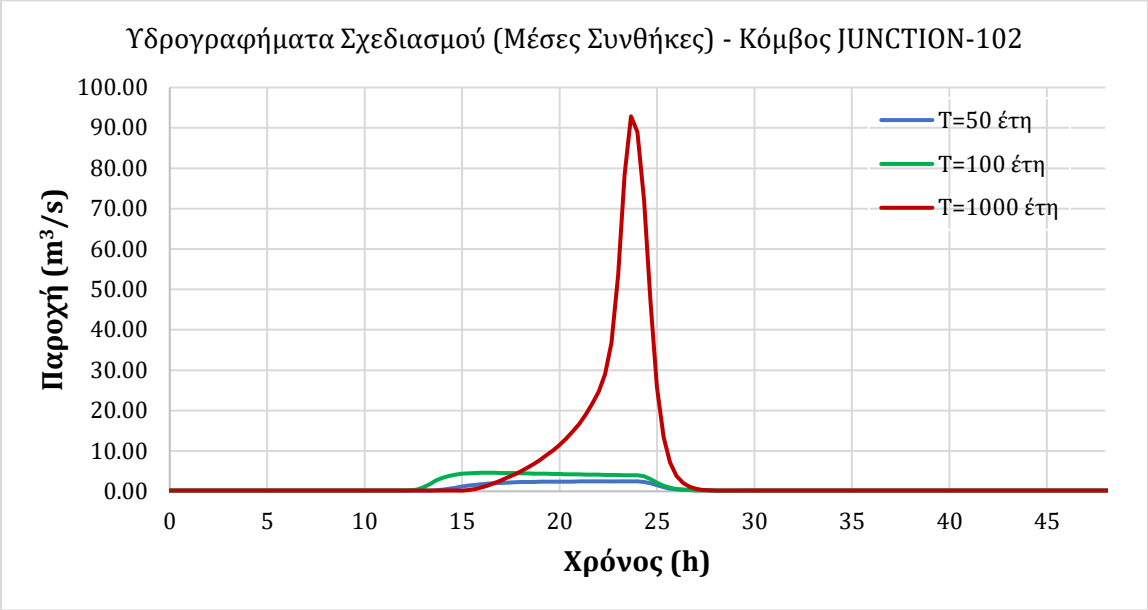
Υδρογραφήματα Σχεδιασμού (Μέσες Συνθήκες) - Κόμβος JUNCTION-102
Παροχή (m³/s)
Χρόνος (h)
T=50 έτη
T=100 έτη
T=1000 έτη

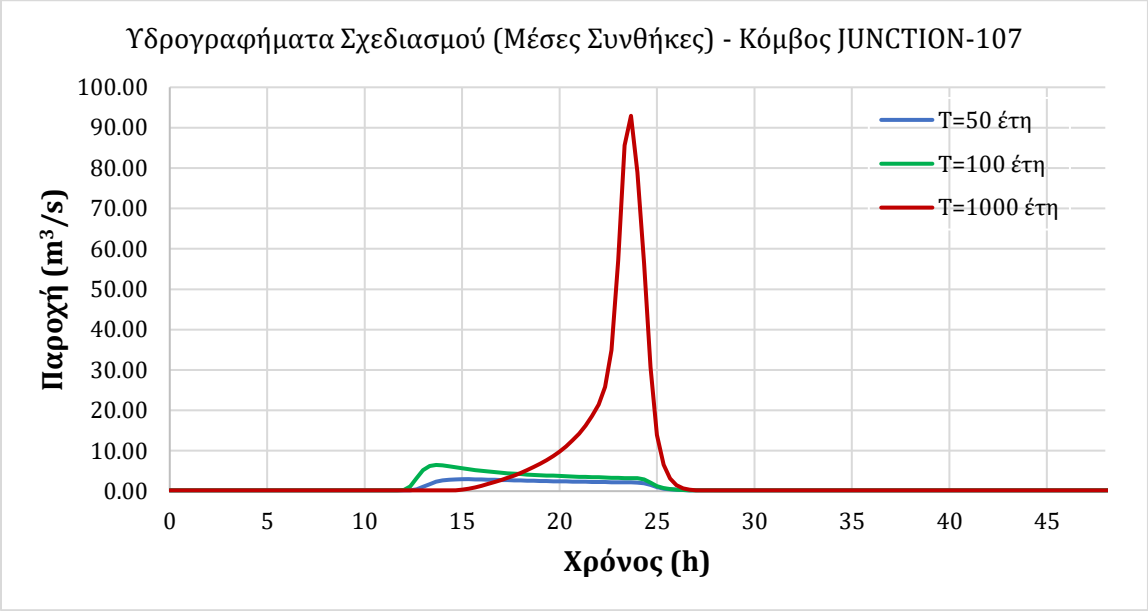
Υδρογραφήματα Σχεδιασμού (Μέσες Συνθήκες) - Κόμβος JUNCTION-107
Παροχή (m³/s)
Χρόνος (h)
T=50 έτη
T=100 έτη
T=1000 έτη

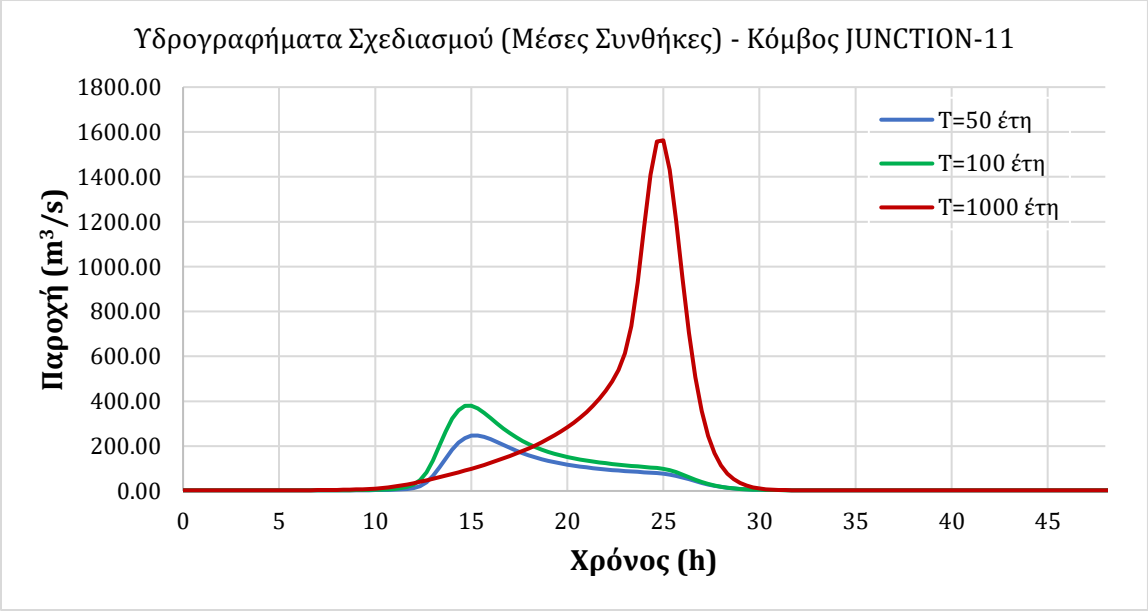
Υδρογραφήματα Σχεδιασμού (Μέσες Συνθήκες) - Κόμβος JUNCTION-11
Παροχή (m³/s)
Χρόνος (h)
T=50 έτη
T=100 έτη
T=1000 έτη

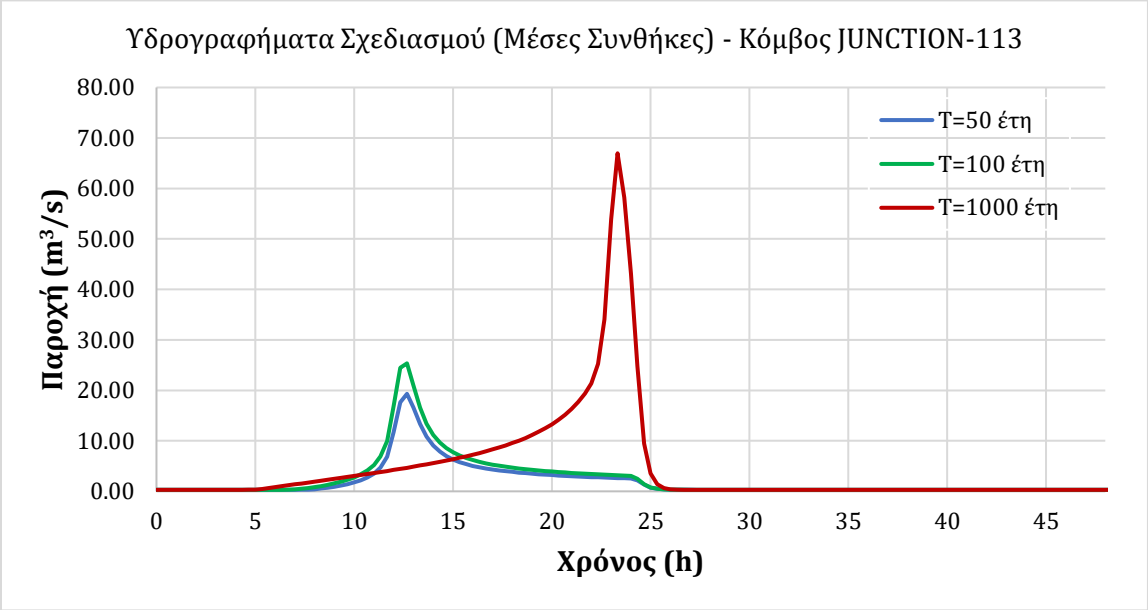
Υδρογραφήματα Σχεδιασμού (Μέσες Συνθήκες) - Κόμβος JUNCTION-113
Παροχή (m³/s)
Χρόνος (h)
T=50 έτη
T=100 έτη
T=1000 έτη

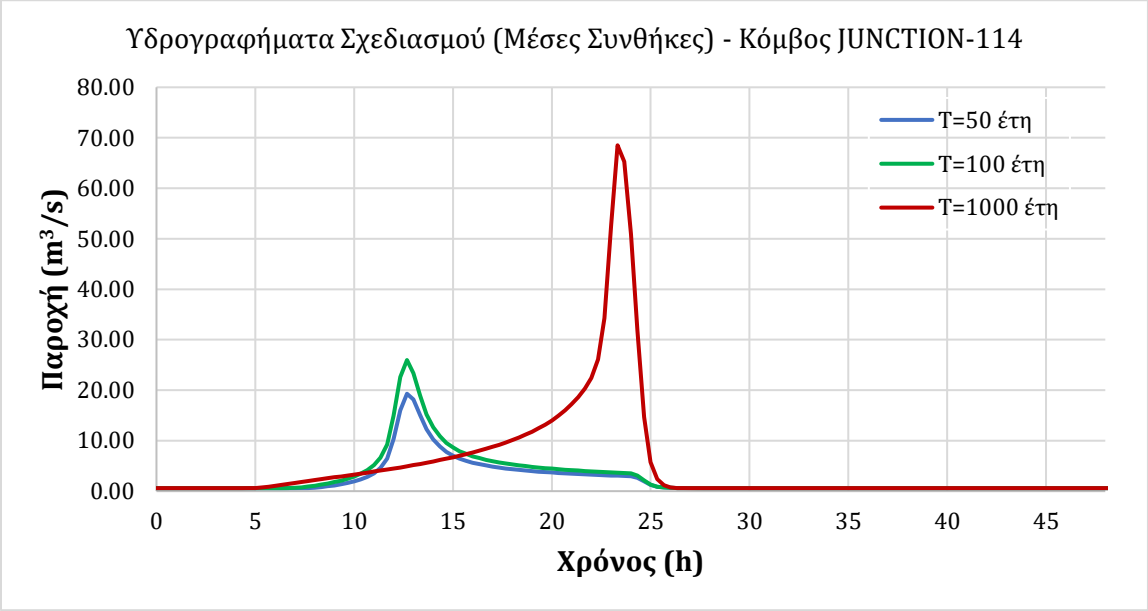
Υδρογραφήματα Σχεδιασμού (Μέσες Συνθήκες) - Κόμβος JUNCTION-114
Παροχή (m³/s)
Χρόνος (h)
T=50 έτη
T=100 έτη
T=1000 έτη

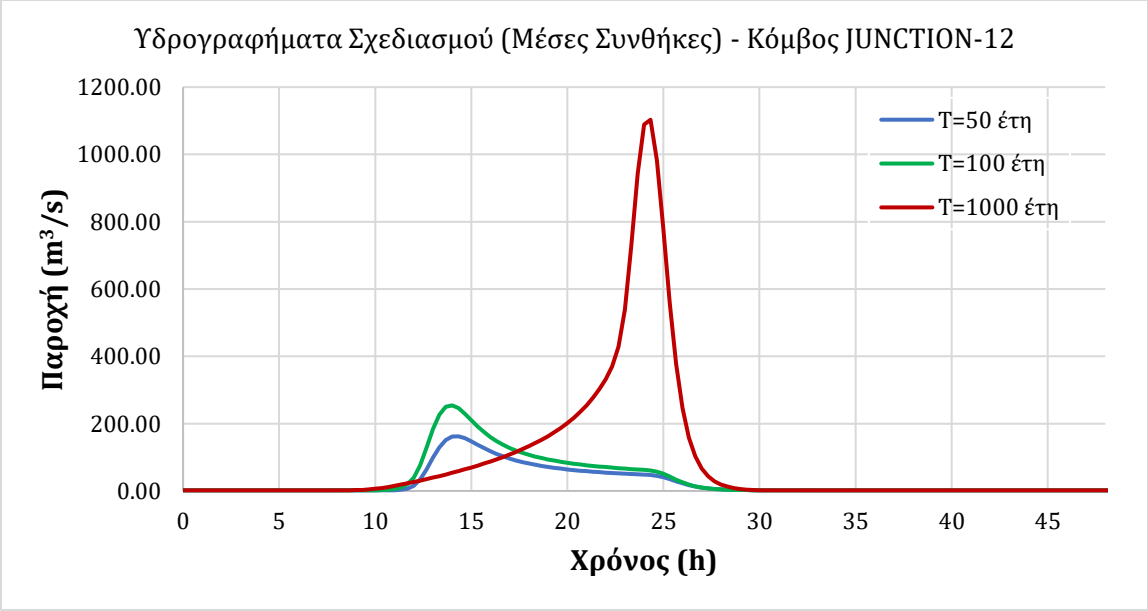
Υδρογραφήματα Σχεδιασμού (Μέσες Συνθήκες) - Κόμβος JUNCTION-12
Παροχή (m³/s)
Χρόνος (h)
T=50 έτη
T=100 έτη
T=1000 έτη

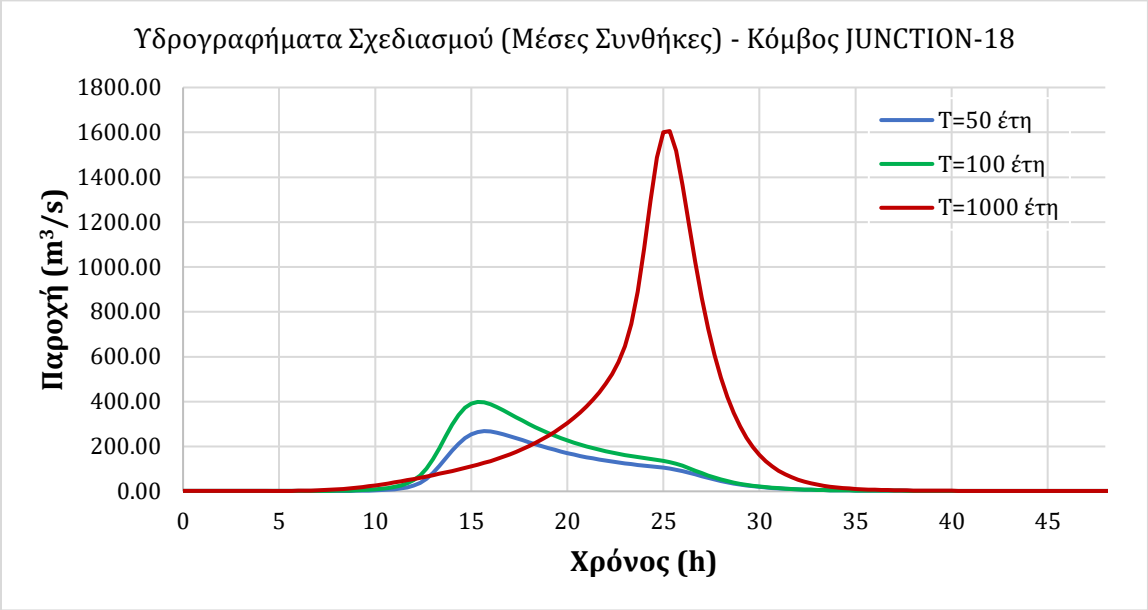
Υδρογραφήματα Σχεδιασμού (Μέσες Συνθήκες) - Κόμβος JUNCTION-18
Παροχή (m³/s)
1800.00
1600.00
1400.00
1200.00
1000.00
800.00
600.00
400.00
200.00
0.00
0
5
10
15
20
25
30
35
40
45
Χρόνος (h)
T=50 έτη
T=100 έτη
T=1000 έτη

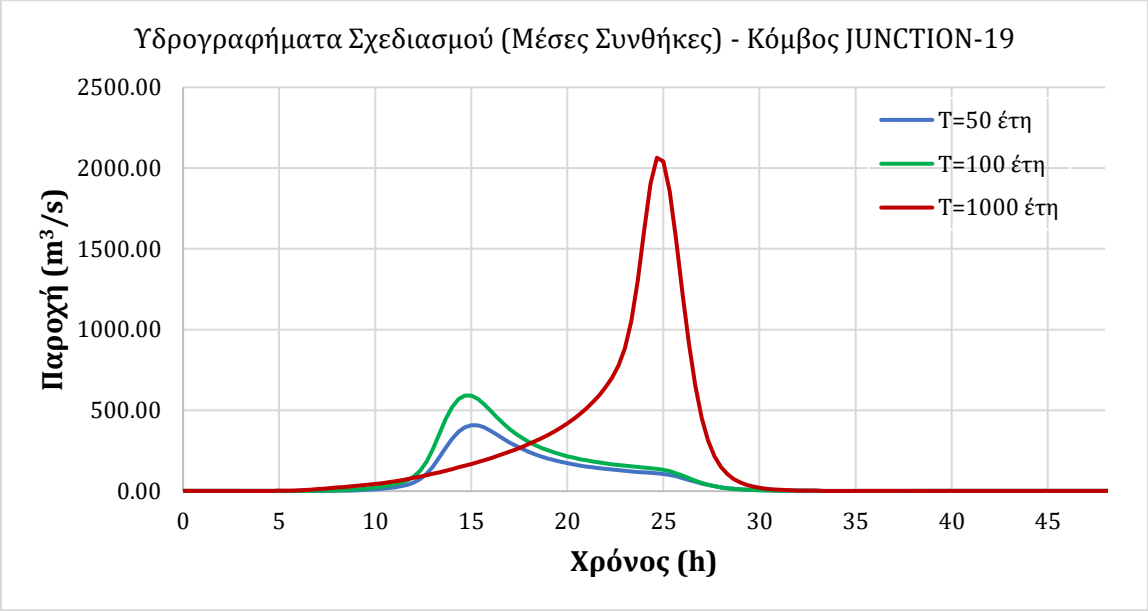
Υδρογραφήματα Σχεδιασμού (Μέσες Συνθήκες) - Κόμβος JUNCTION-19
Παροχή (m³/s)
2500.00
2000.00
1500.00
1000.00
500.00
0.00
0
5
10
15
20
25
30
35
40
45
Χρόνος (h)
T=50 έτη
T=100 έτη
T=1000 έτη

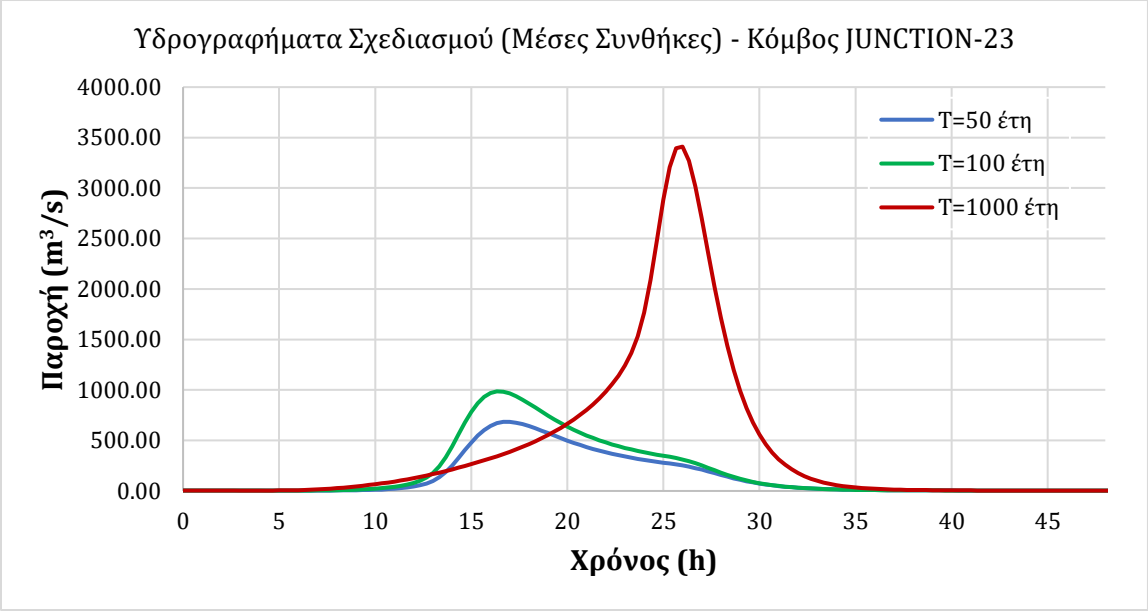
Υδρογραφήματα Σχεδιασμού (Μέσες Συνθήκες) - Κόμβος JUNCTION-23
Παροχή (m³/s)
4000.00
3500.00
3000.00
2500.00
2000.00
1500.00
1000.00
500.00
0.00
0
5
10
15
20
25
30
35
40
45
Χρόνος (h)
T=50 έτη
T=100 έτη
T=1000 έτη

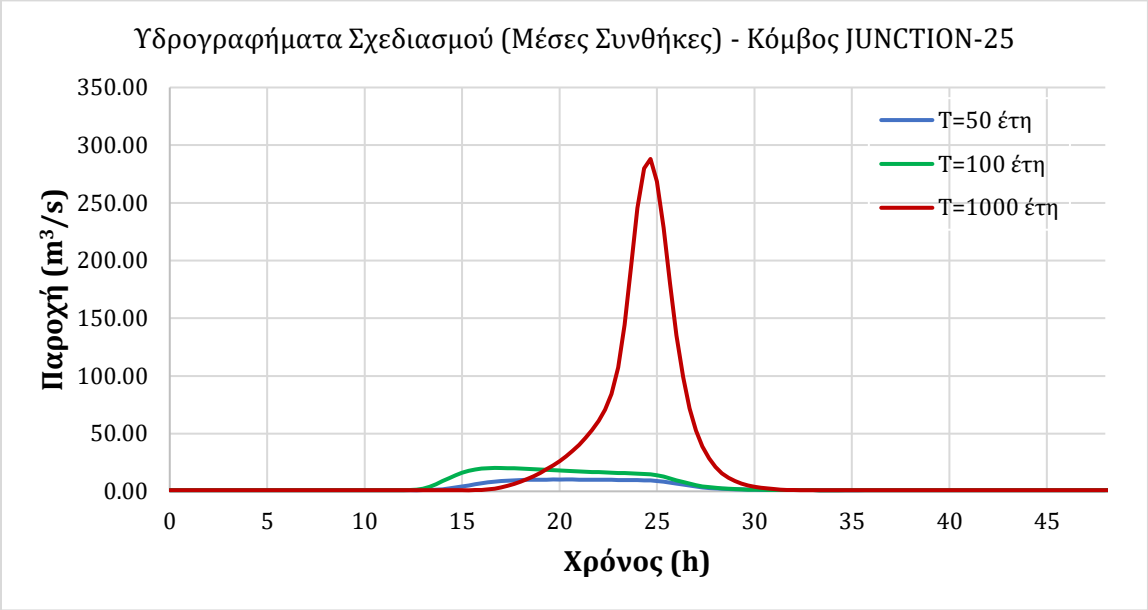
Υδρογραφήματα Σχεδιασμού (Μέσες Συνθήκες) - Κόμβος JUNCTION-25
Παροχή (m³/s)
350.00
300.00
250.00
200.00
150.00
100.00
50.00
0.00
0
5
10
15
20
25
30
35
40
45
Χρόνος (h)
T=50 έτη
T=100 έτη
T=1000 έτη

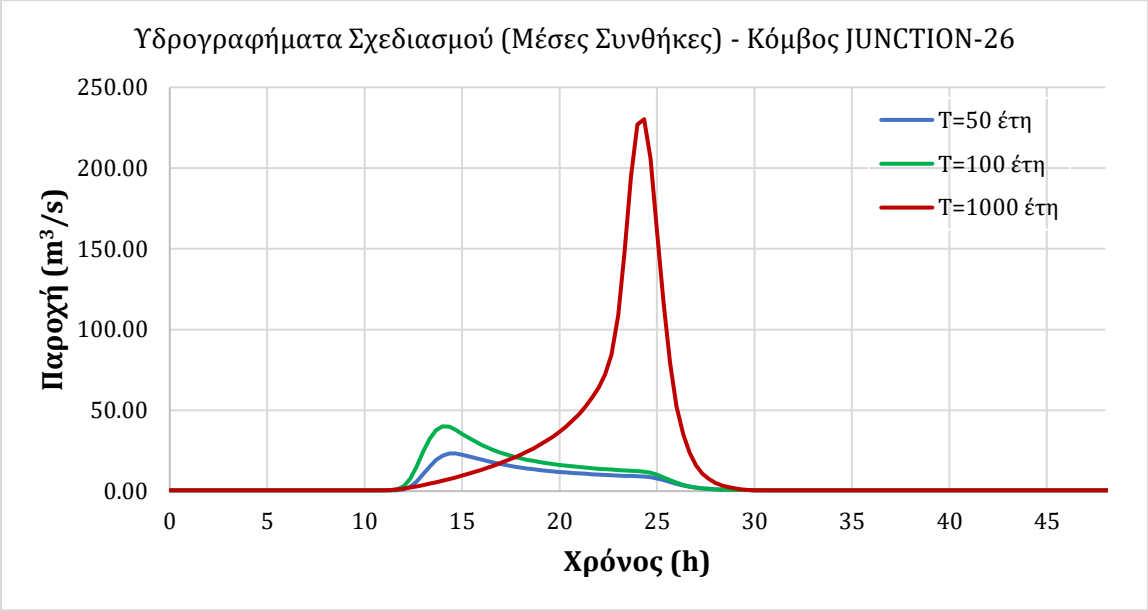
Υδρογραφήματα Σχεδιασμού (Μέσες Συνθήκες) - Κόμβος JUNCTION-26
Παροχή (m³/s)
250.00
200.00
150.00
100.00
50.00
0.00
0
5
10
15
20
25
30
35
40
45
Χρόνος (h)
T=50 έτη
T=100 έτη
T=1000 έτη

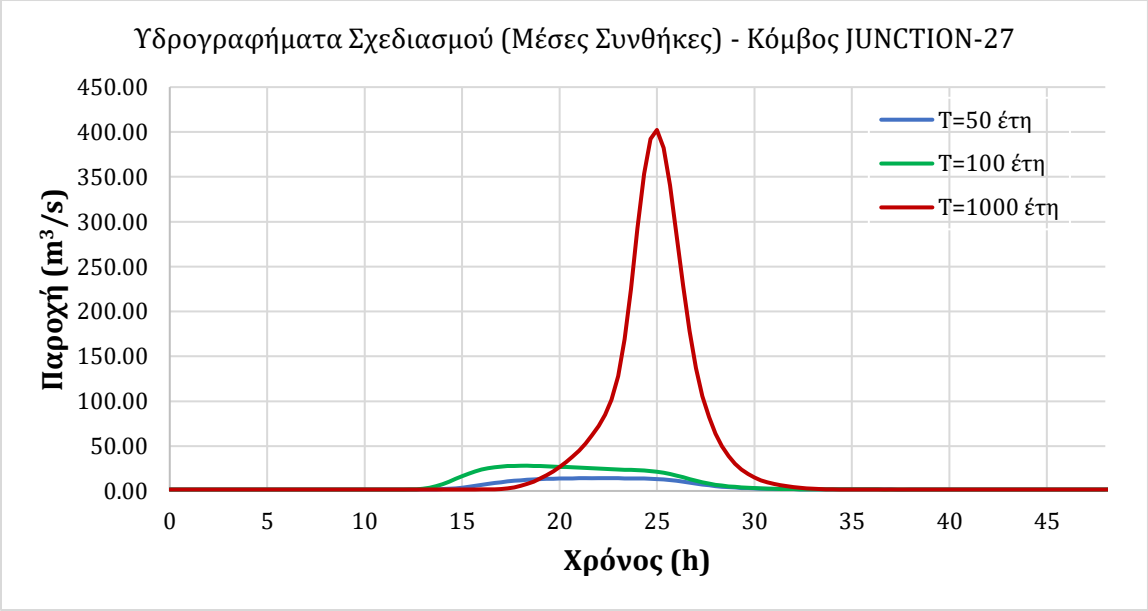
Υδρογραφήματα Σχεδιασμού (Μέσες Συνθήκες) - Κόμβος JUNCTION-27
Παροχή (m³/s)
450.00
400.00
350.00
300.00
250.00
200.00
150.00
100.00
50.00
0.00
0
5
10
15
20
25
30
35
40
45
Χρόνος (h)
T=50 έτη
T=100 έτη
T=1000 έτη

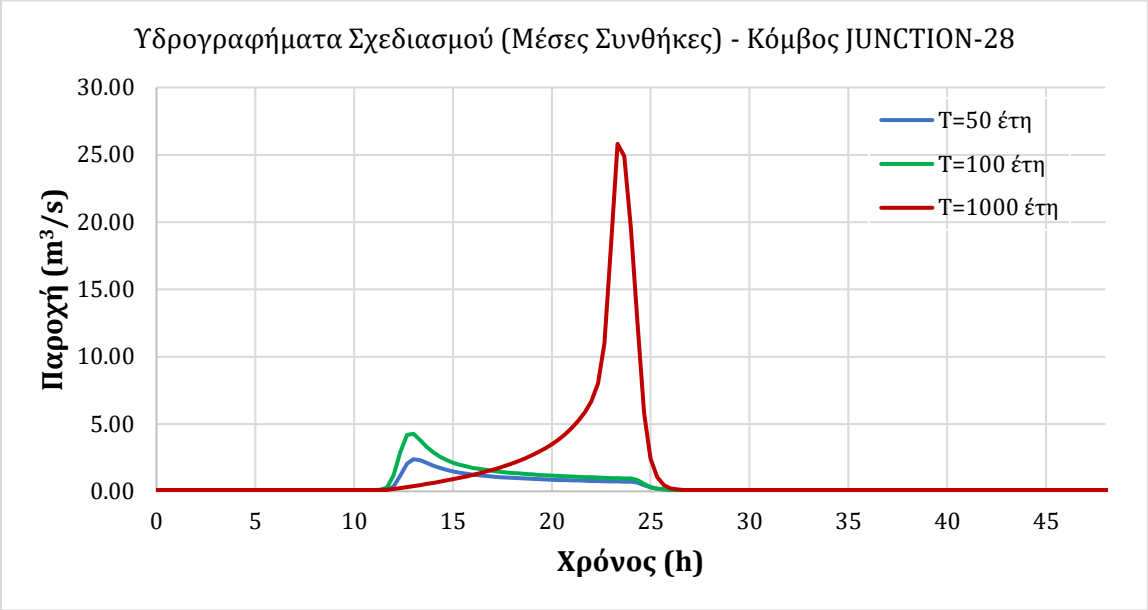
Υδρογραφήματα Σχεδιασμού (Μέσες Συνθήκες) - Κόμβος JUNCTION-28
Παροχή (m³/s)
Χρόνος (h)
T=50 έτη
T=100 έτη
T=1000 έτη
30.00
25.00
20.00
15.00
10.00
5.00
0.00
0
5
10
15
20
25
30
35
40
45

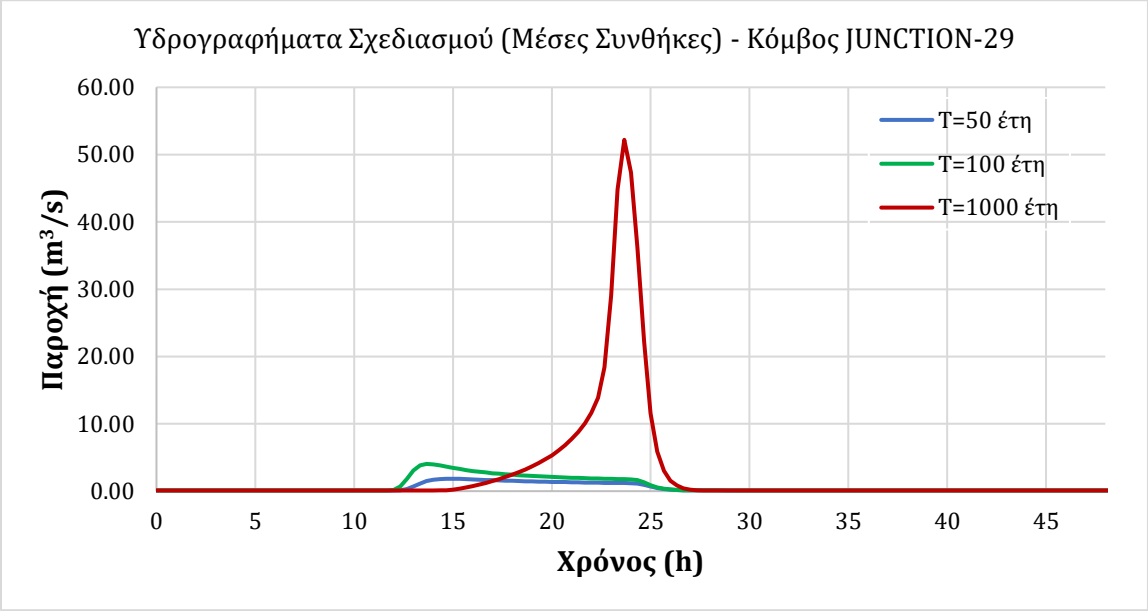
Υδρογραφήματα Σχεδιασμού (Μέσες Συνθήκες) - Κόμβος JUNCTION-29
Παροχή (m³/s)
Χρόνος (h)
T=50 έτη
T=100 έτη
T=1000 έτη
60.00
50.00
40.00
30.00
20.00
10.00
0.00
0
5
10
15
20
25
30
35
40
45

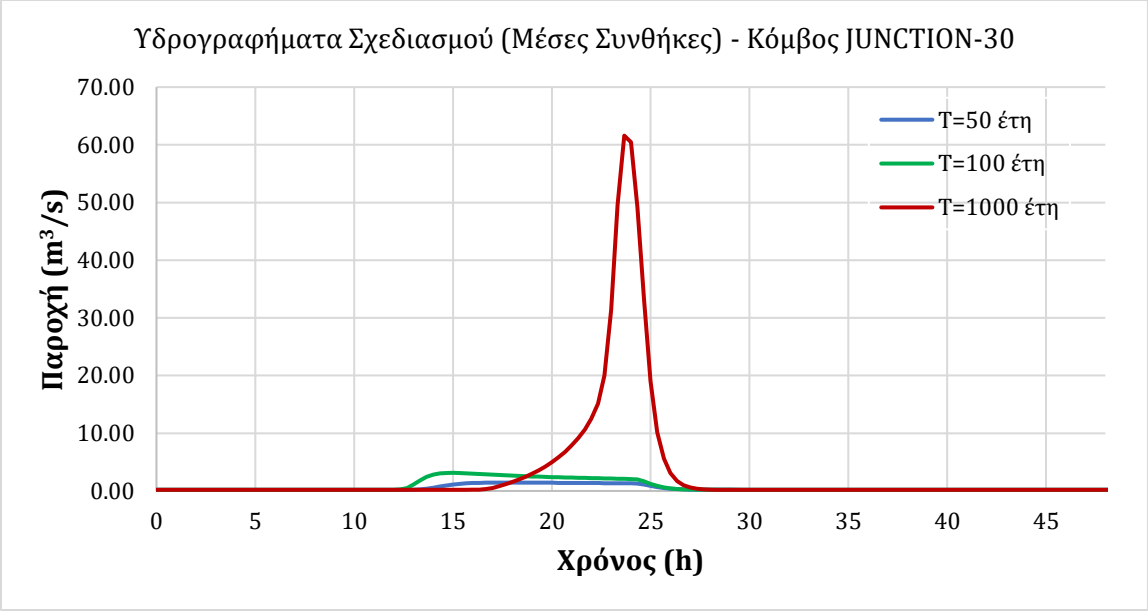
Υδρογραφήματα Σχεδιασμού (Μέσες Συνθήκες) - Κόμβος JUNCTION-30
Παροχή (m³/s)
Χρόνος (h)
T=50 έτη
T=100 έτη
T=1000 έτη
70.00
60.00
50.00
40.00
30.00
20.00
10.00
0.00
0
5
10
15
20
25
30
35
40
45

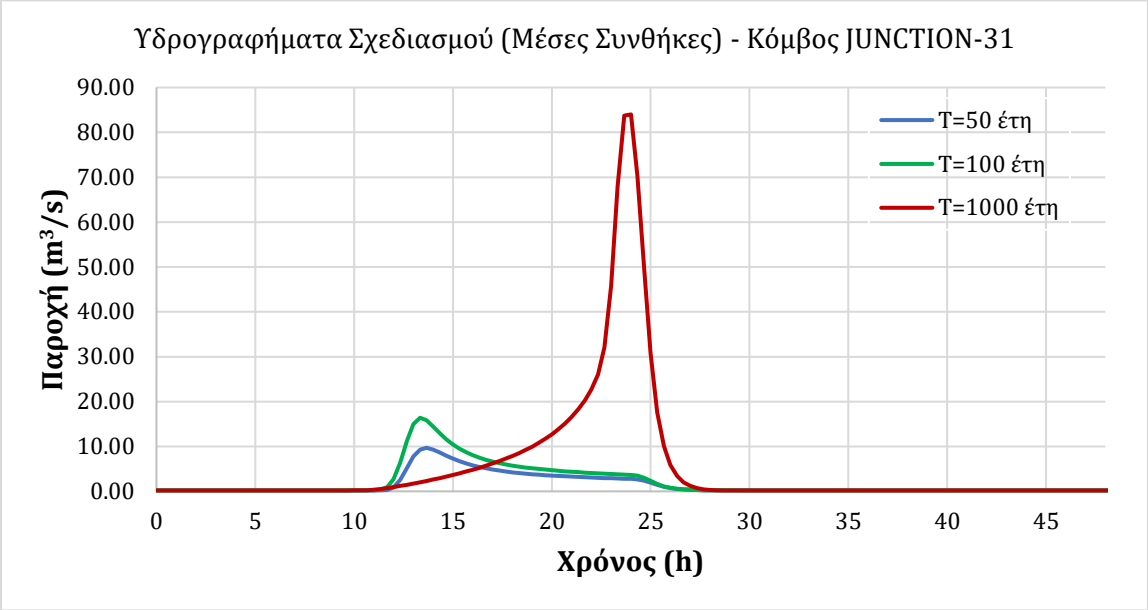
Υδρογραφήματα Σχεδιασμού (Μέσες Συνθήκες) - Κόμβος JUNCTION-31
Παροχή (m³/s)
Χρόνος (h)
T=50 έτη
T=100 έτη
T=1000 έτη

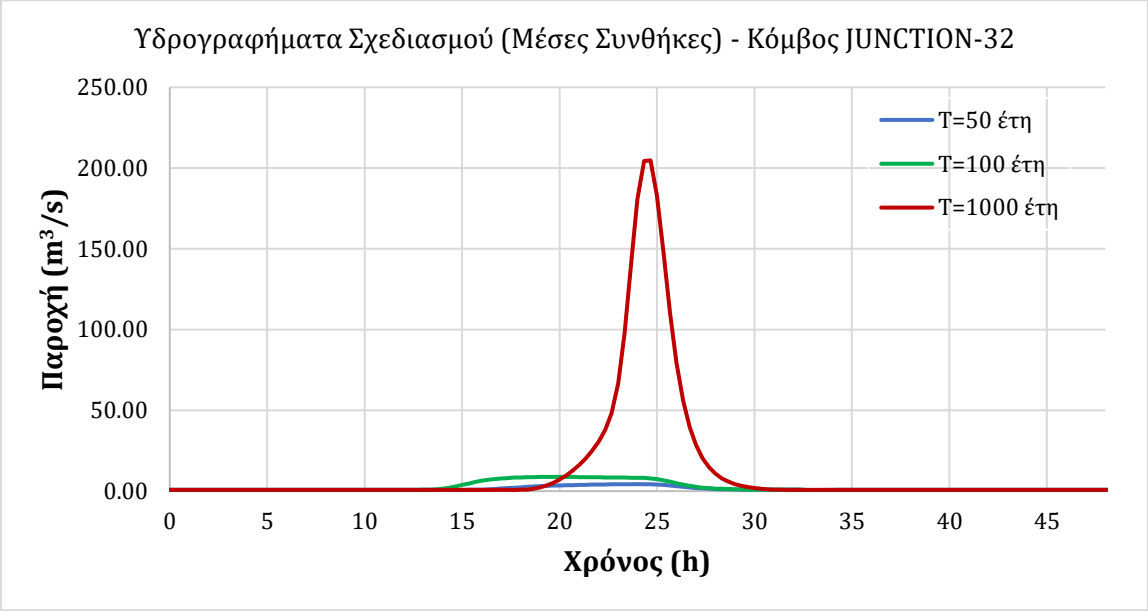
Υδρογραφήματα Σχεδιασμού (Μέσες Συνθήκες) - Κόμβος JUNCTION-32
Παροχή (m³/s)
Χρόνος (h)
T=50 έτη
T=100 έτη
T=1000 έτη

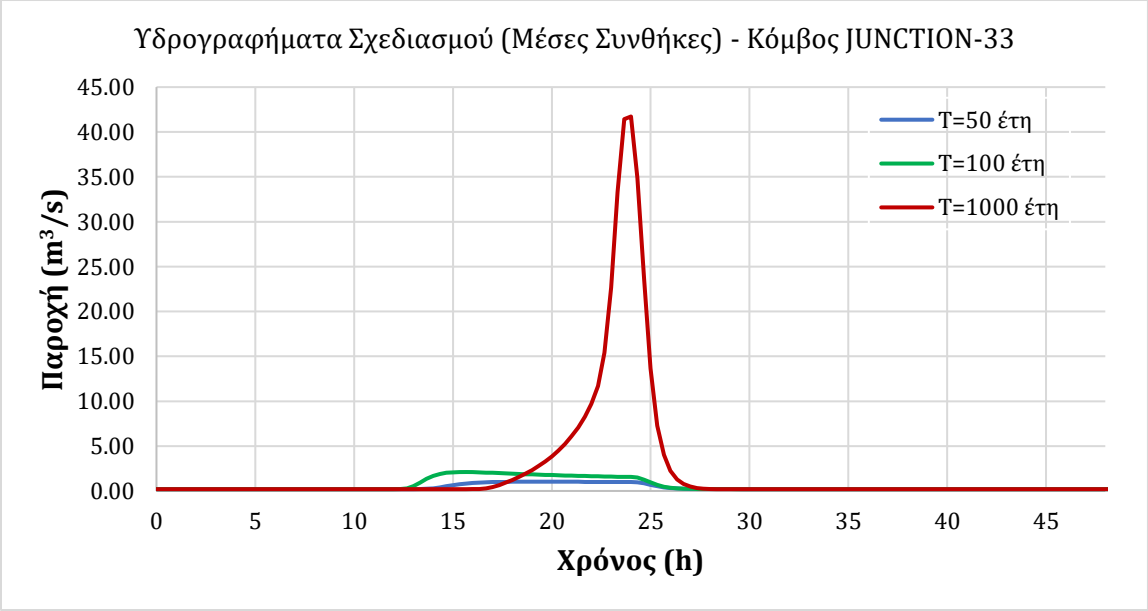
Υδρογραφήματα Σχεδιασμού (Μέσες Συνθήκες) - Κόμβος JUNCTION-33
Παροχή (m³/s)
Χρόνος (h)
T=50 έτη
T=100 έτη
T=1000 έτη

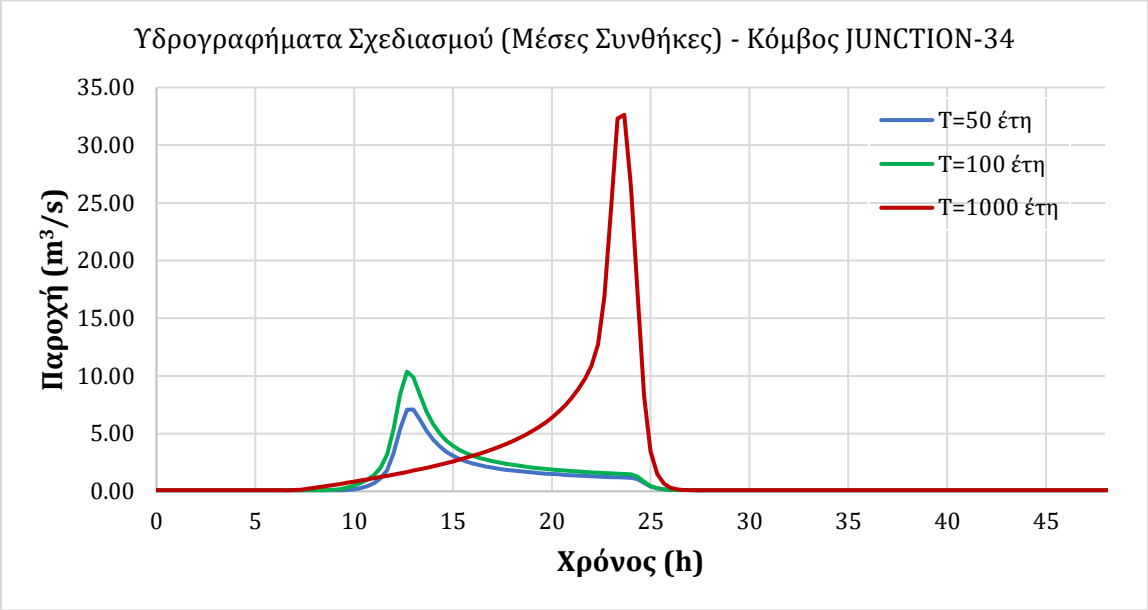
Υδρογραφήματα Σχεδιασμού (Μέσες Συνθήκες) - Κόμβος JUNCTION-34
Παροχή (m³/s)
Χρόνος (h)
T=50 έτη
T=100 έτη
T=1000 έτη

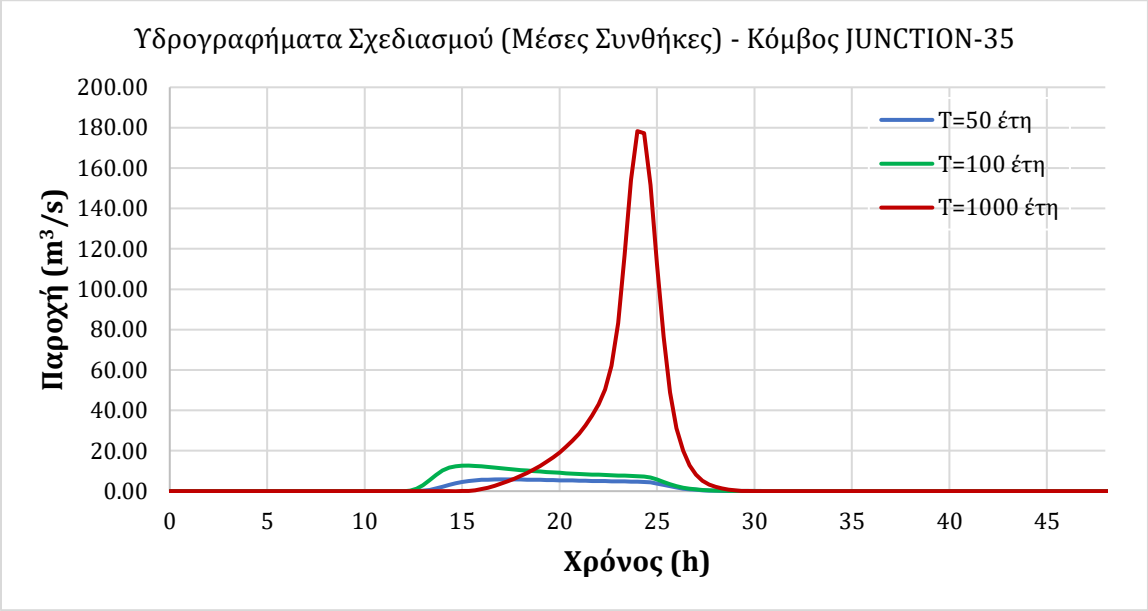
Υδρογραφήματα Σχεδιασμού (Μέσες Συνθήκες) - Κόμβος JUNCTION-35
Παροχή (m³/s)
Χρόνος (h)
T=50 έτη
T=100 έτη
T=1000 έτη

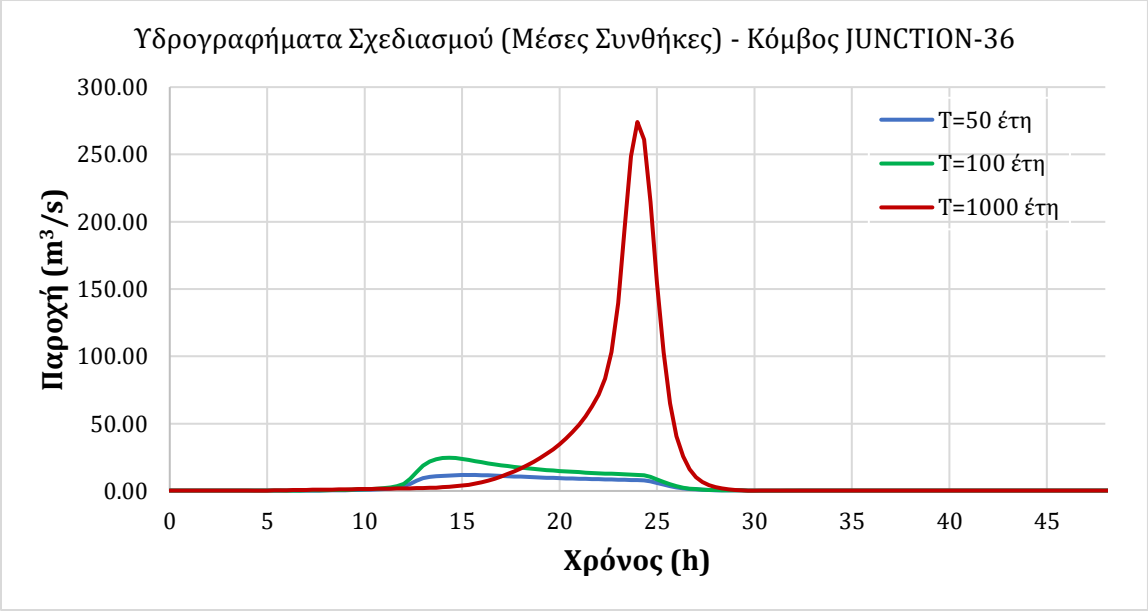
Υδρογραφήματα Σχεδιασμού (Μέσες Συνθήκες) - Κόμβος JUNCTION-36
Παροχή (m³/s)
Χρόνος (h)
T=50 έτη
T=100 έτη
T=1000 έτη

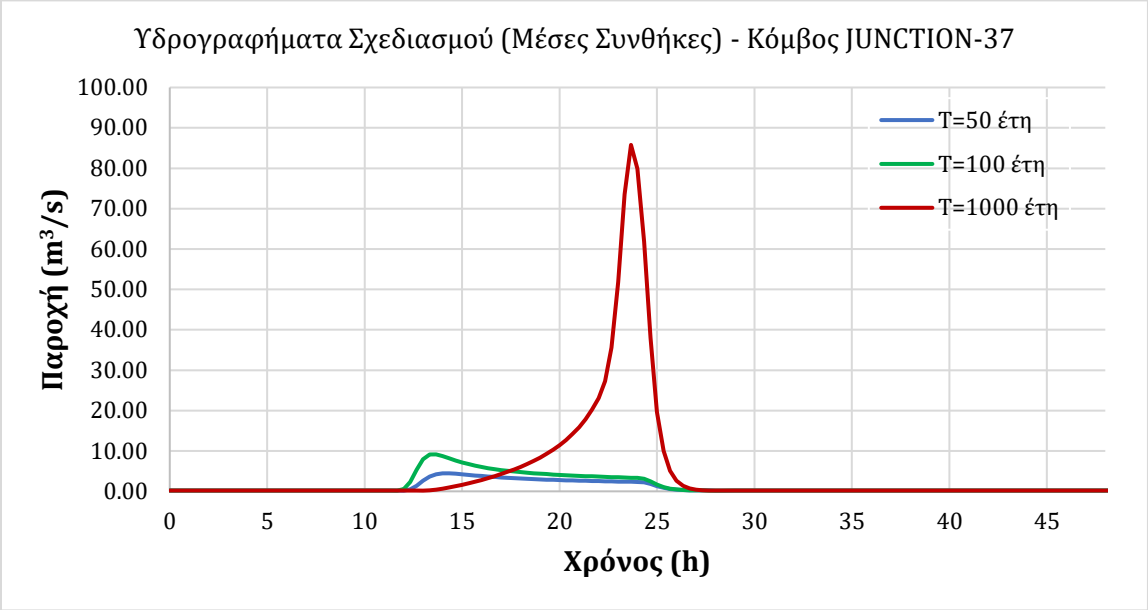
Υδρογραφήματα Σχεδιασμού (Μέσες Συνθήκες) - Κόμβος JUNCTION-37
Παροχή (m³/s)
Χρόνος (h)
T=50 έτη
T=100 έτη
T=1000 έτη

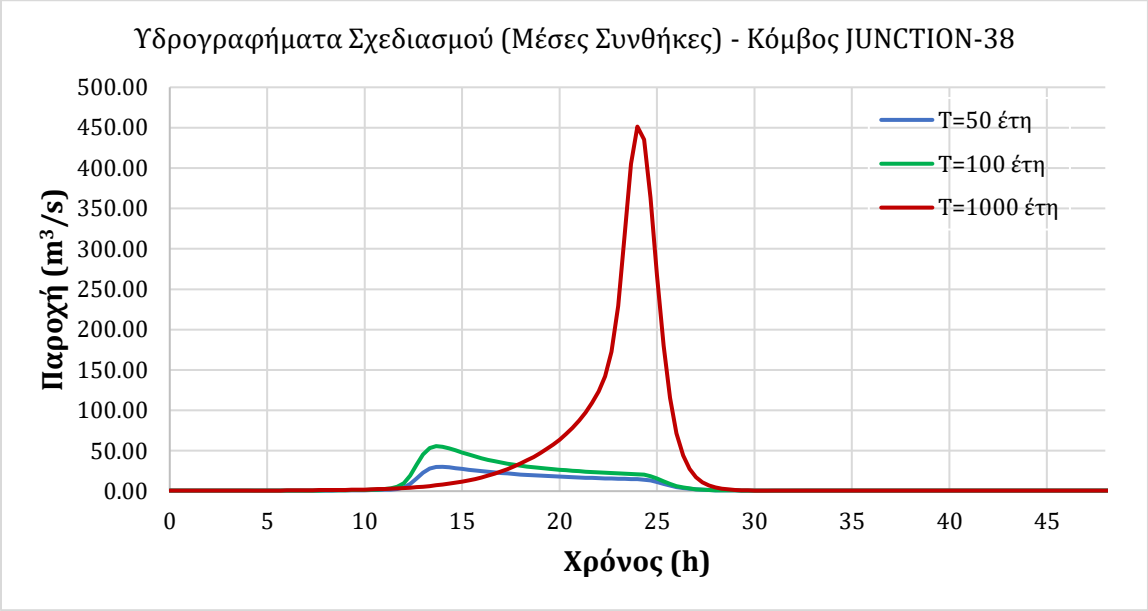
Υδρογραφήματα Σχεδιασμού (Μέσες Συνθήκες) - Κόμβος JUNCTION-38
Παροχή (m³/s)
Χρόνος (h)
T=50 έτη
T=100 έτη
T=1000 έτη

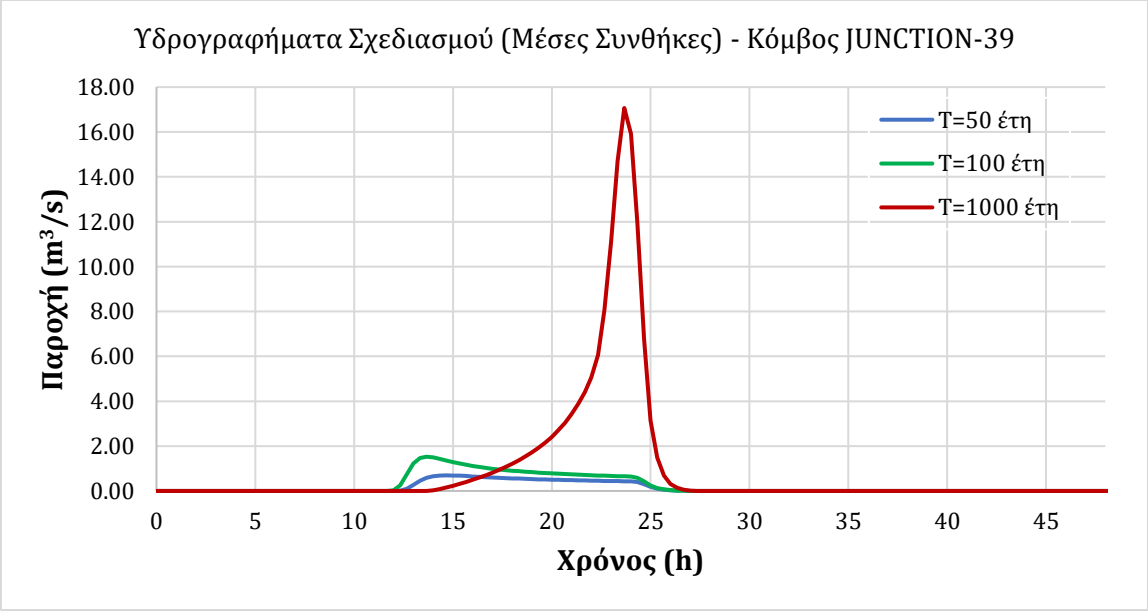
Υδρογραφήματα Σχεδιασμού (Μέσες Συνθήκες) - Κόμβος JUNCTION-39
Παροχή (m³/s)
Χρόνος (h)
T=50 έτη
T=100 έτη
T=1000 έτη

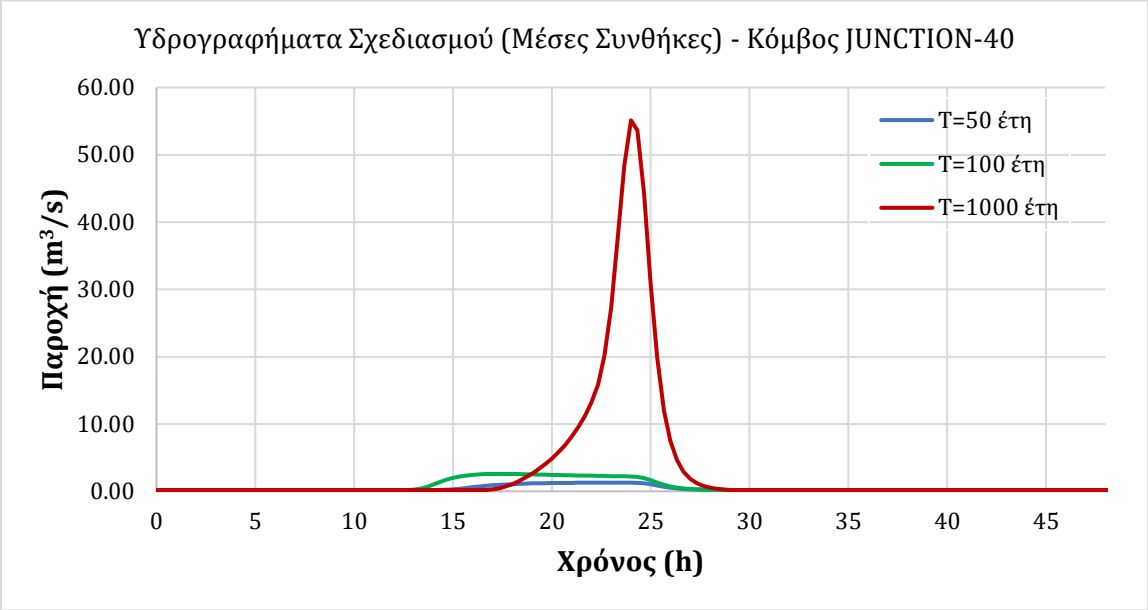
Υδρογραφήματα Σχεδιασμού (Μέσες Συνθήκες) - Κόμβος JUNCTION-40
Παροχή (m³/s)
60.00
50.00
40.00
30.00
20.00
10.00
0.00
0
5
10
15
20
25
30
35
40
45
Χρόνος (h)
T=50 έτη
T=100 έτη
T=1000 έτη

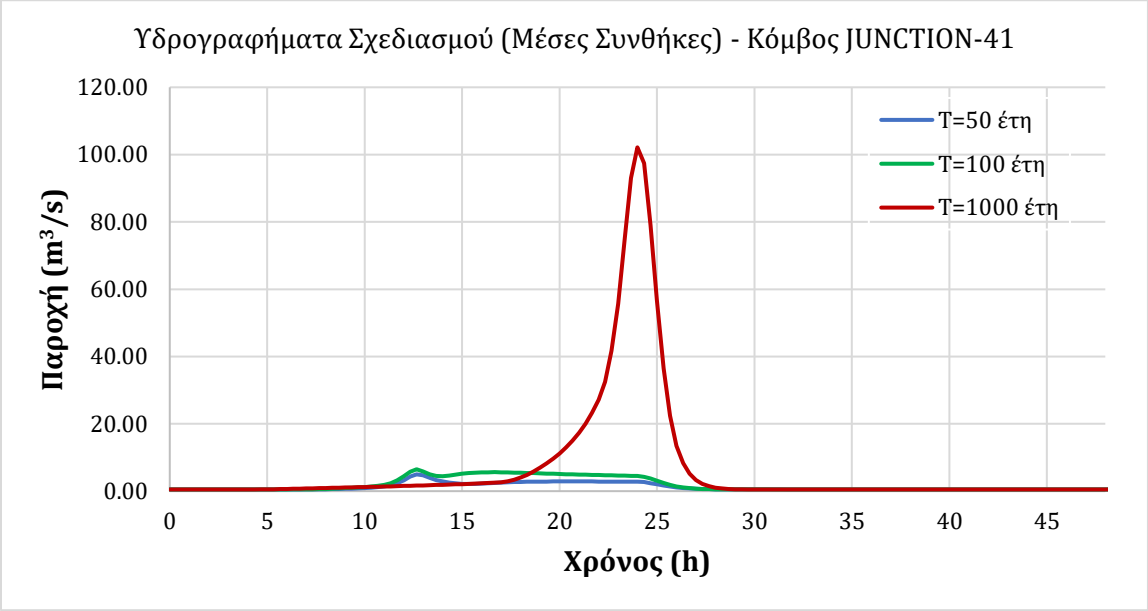
Υδρογραφήματα Σχεδιασμού (Μέσες Συνθήκες) - Κόμβος JUNCTION-41
Παροχή (m³/s)
120.00
100.00
80.00
60.00
40.00
20.00
0.00
0
5
10
15
20
25
30
35
40
45
Χρόνος (h)
T=50 έτη
T=100 έτη
T=1000 έτη

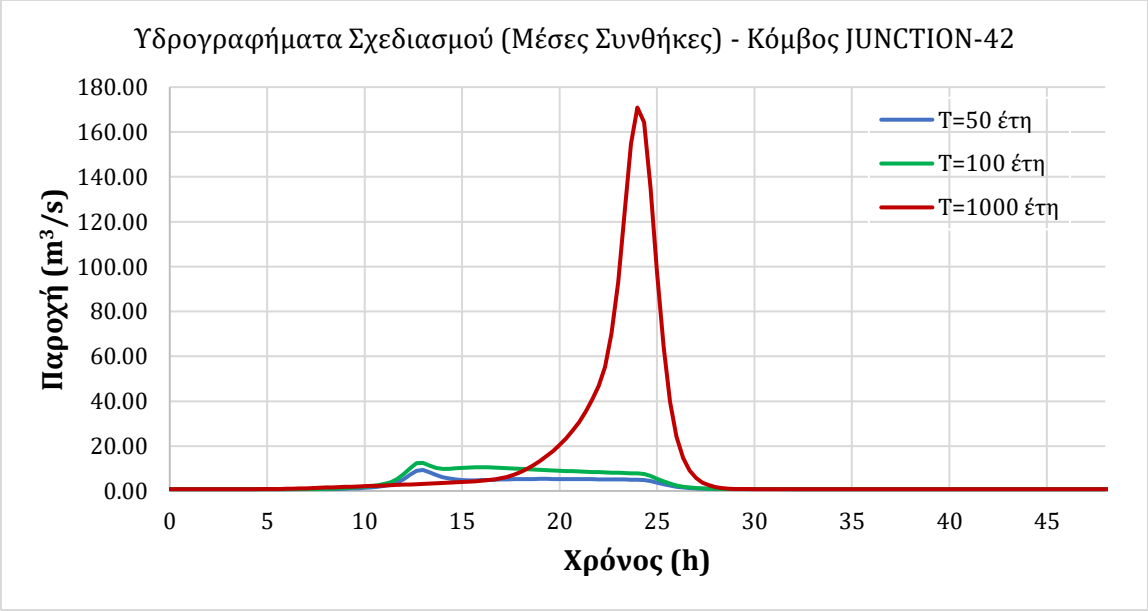
Υδρογραφήματα Σχεδιασμού (Μέσες Συνθήκες) - Κόμβος JUNCTION-42
Παροχή (m³/s)
180.00
160.00
140.00
120.00
100.00
80.00
60.00
40.00
20.00
0.00
0
5
10
15
20
25
30
35
40
45
Χρόνος (h)
T=50 έτη
T=100 έτη
T=1000 έτη

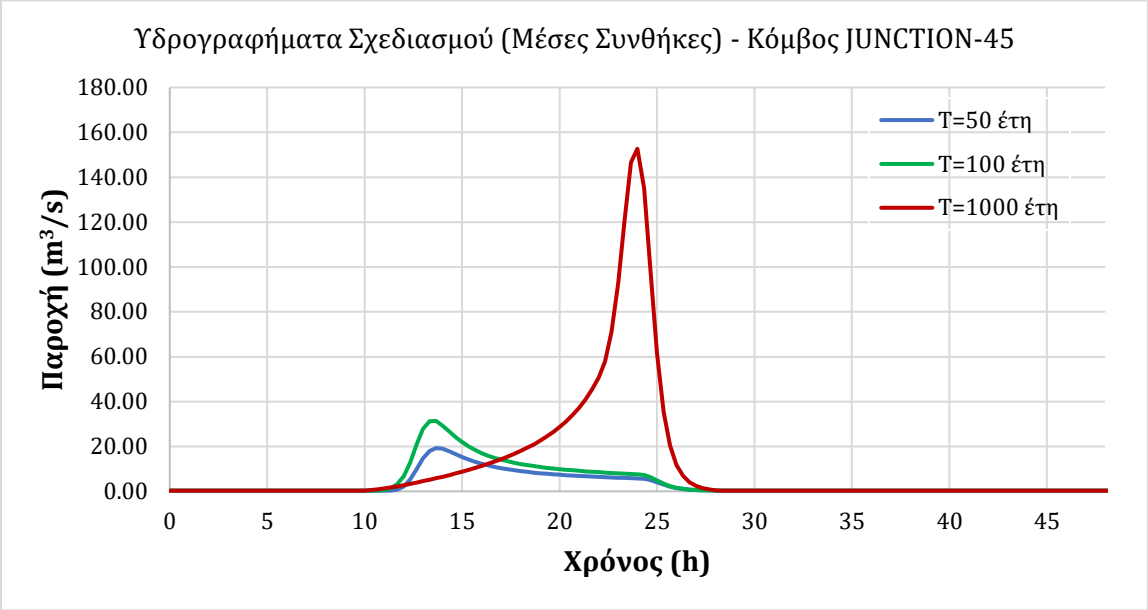
Υδρογραφήματα Σχεδιασμού (Μέσες Συνθήκες) - Κόμβος JUNCTION-45
Παροχή (m³/s)
Χρόνος (h)
T=50 έτη
T=100 έτη
T=1000 έτη

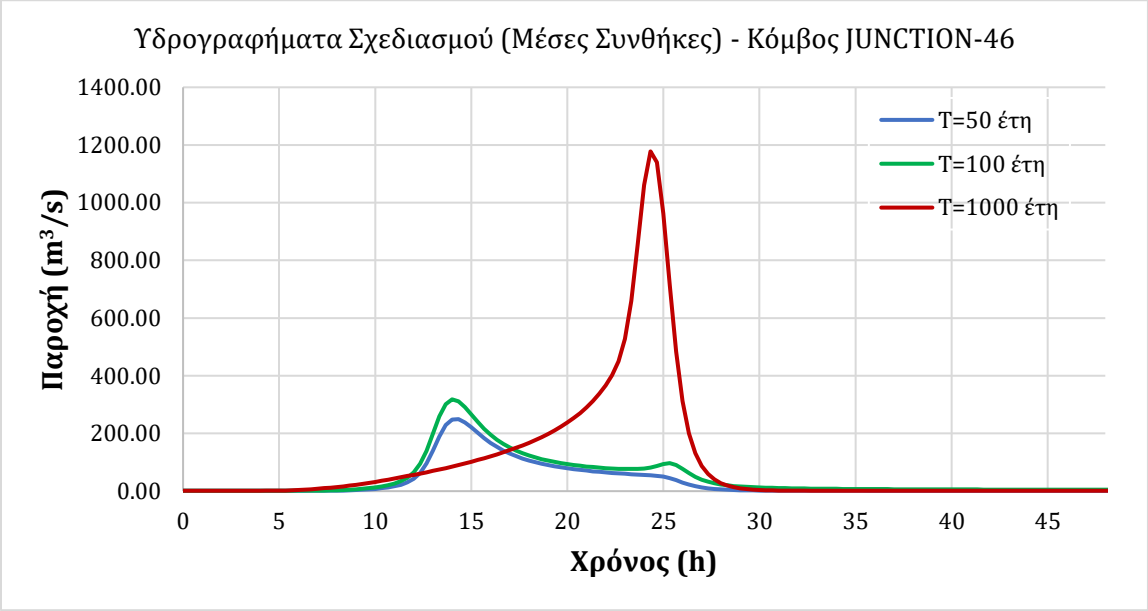
Υδρογραφήματα Σχεδιασμού (Μέσες Συνθήκες) - Κόμβος JUNCTION-46
Παροχή (m³/s)
Χρόνος (h)
T=50 έτη
T=100 έτη
T=1000 έτη

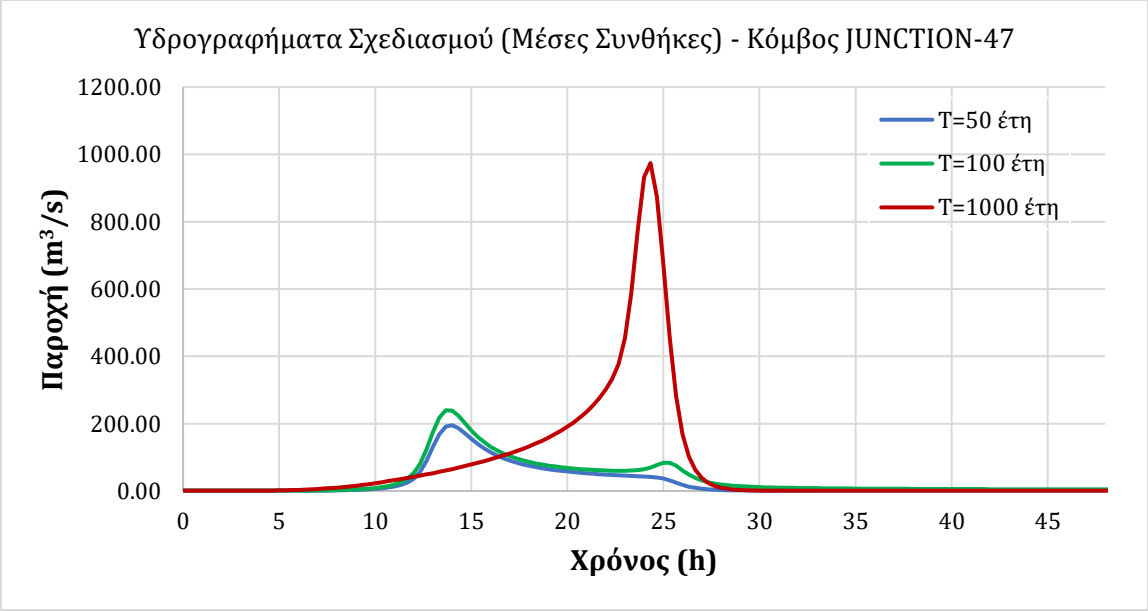
Υδρογραφήματα Σχεδιασμού (Μέσες Συνθήκες) - Κόμβος JUNCTION-47
Παροχή (m³/s)
Χρόνος (h)
T=50 έτη
T=100 έτη
T=1000 έτη

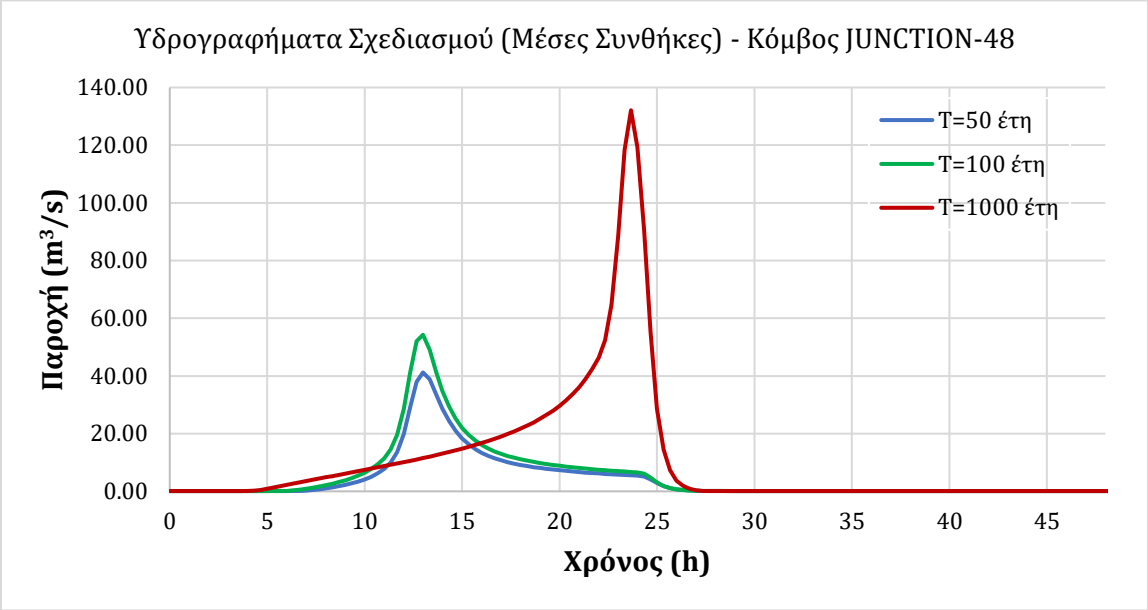
Υδρογραφήματα Σχεδιασμού (Μέσες Συνθήκες) - Κόμβος JUNCTION-48
Παροχή (m³/s)
Χρόνος (h)
T=50 έτη
T=100 έτη
T=1000 έτη

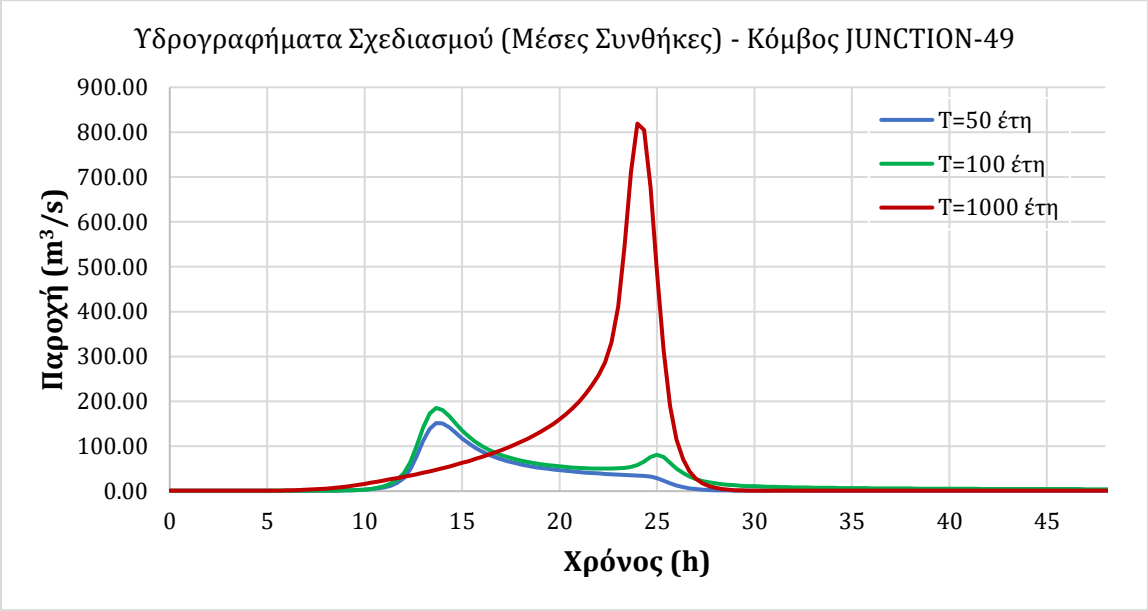
Υδρογραφήματα Σχεδιασμού (Μέσες Συνθήκες) - Κόμβος JUNCTION-49
Παροχή (m³/s)
Χρόνος (h)
T=50 έτη
T=100 έτη
T=1000 έτη

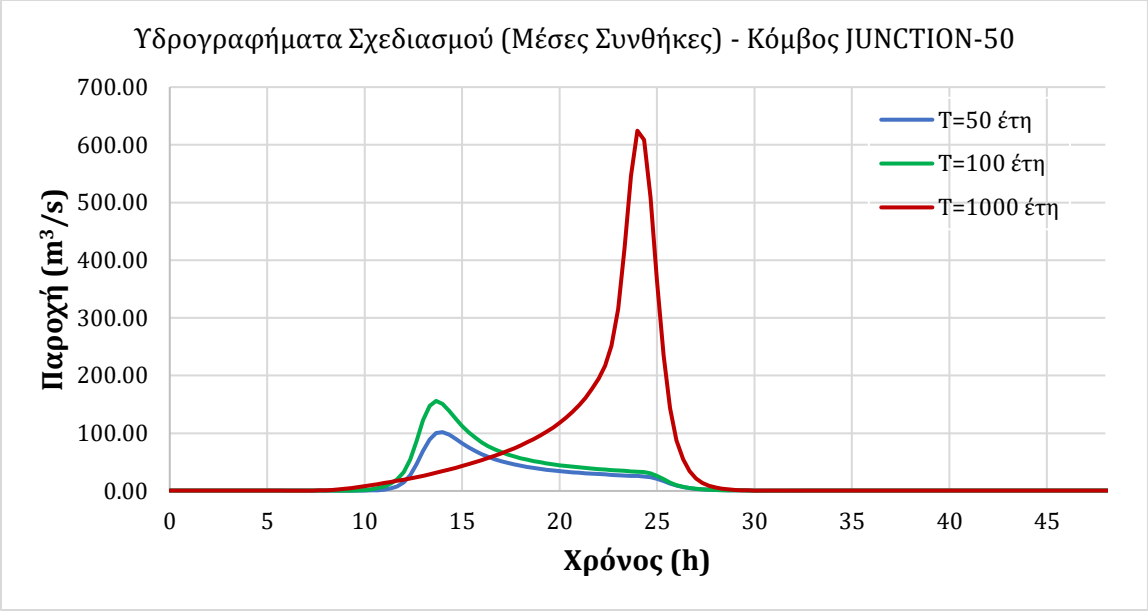
Υδρογραφήματα Σχεδιασμού (Μέσες Συνθήκες) - Κόμβος JUNCTION-50
Παροχή (m³/s)
Χρόνος (h)
T=50 έτη
T=100 έτη
T=1000 έτη

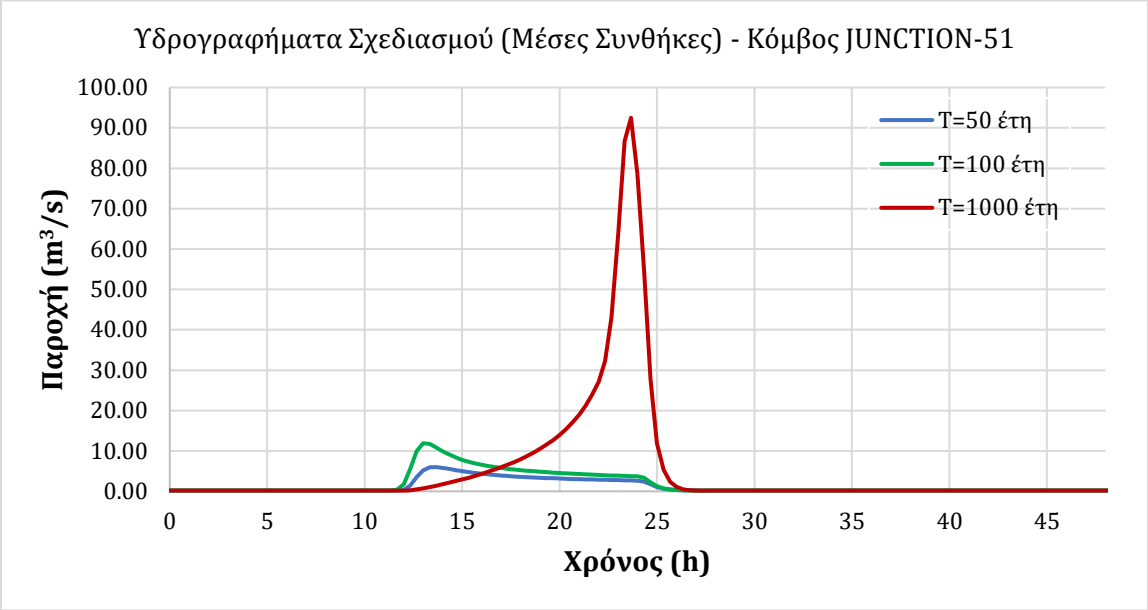
Υδρογραφήματα Σχεδιασμού (Μέσες Συνθήκες) - Κόμβος JUNCTION-51
Παροχή (m³/s)
Χρόνος (h)
T=50 έτη
T=100 έτη
T=1000 έτη

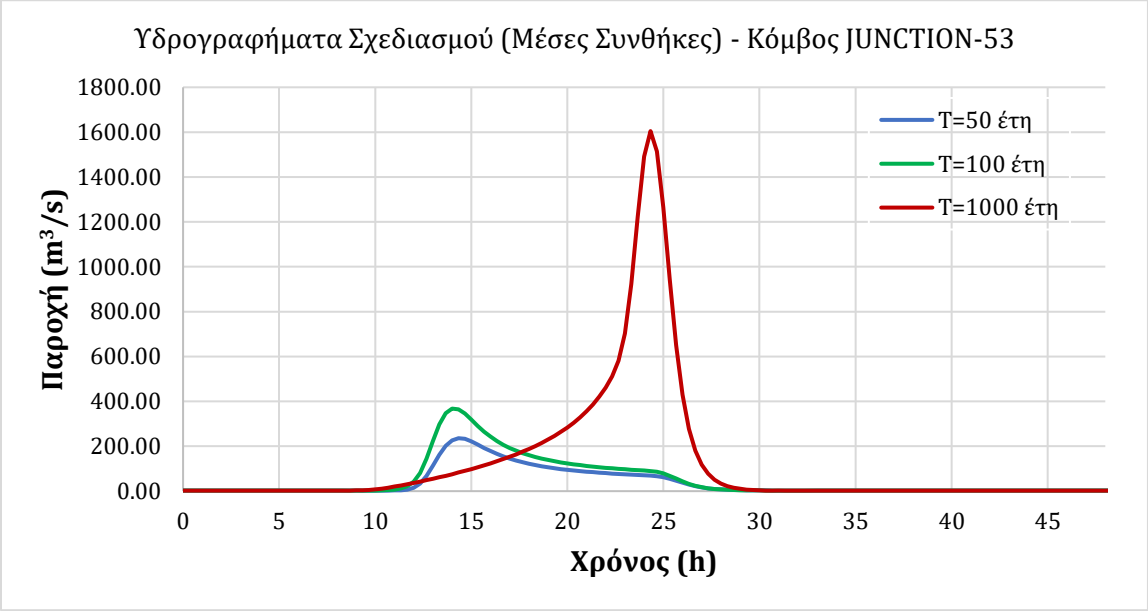
Υδρογραφήματα Σχεδιασμού (Μέσες Συνθήκες) - Κόμβος JUNCTION-53
Παροχή (m³/s)
Χρόνος (h)
T=50 έτη
T=100 έτη
T=1000 έτη

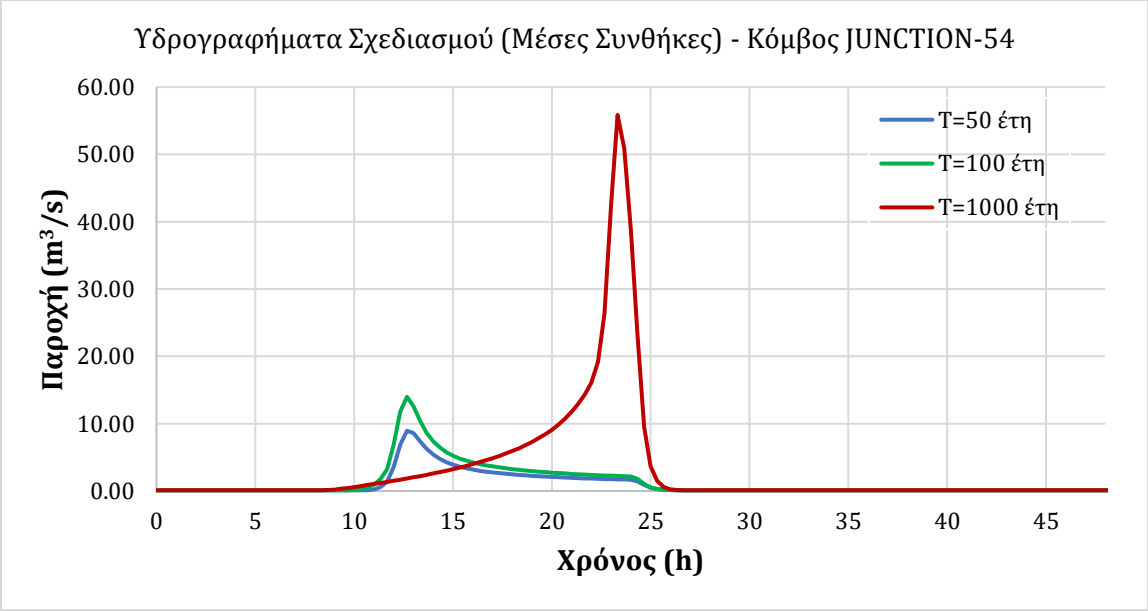
Υδρογραφήματα Σχεδιασμού (Μέσες Συνθήκες) - Κόμβος JUNCTION-54
Παροχή (m³/s)
Χρόνος (h)
T=50 έτη
T=100 έτη
T=1000 έτη

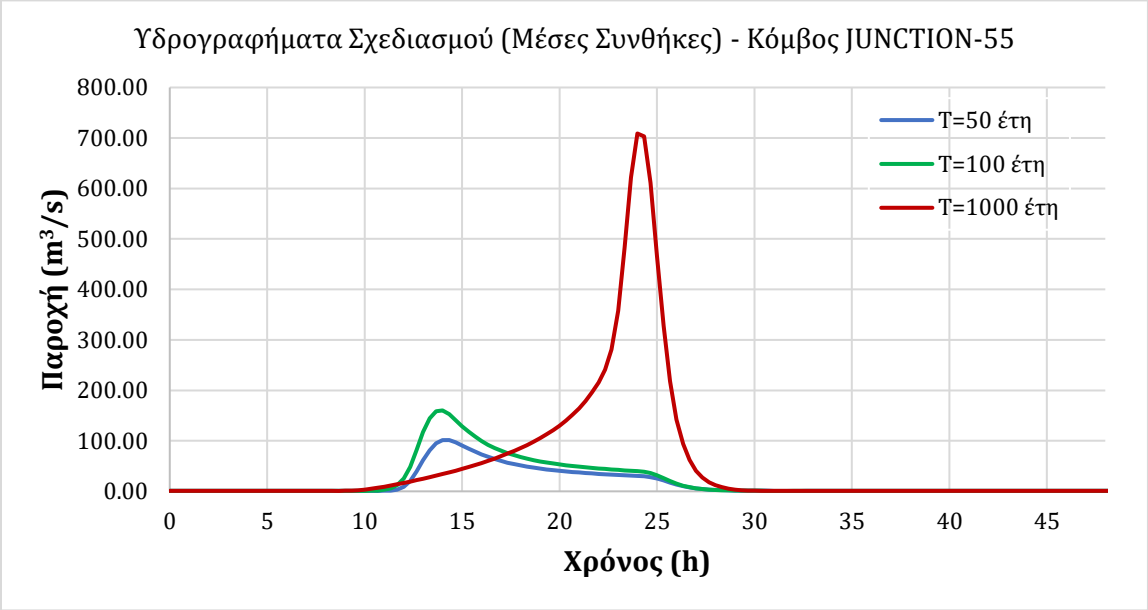
Υδρογραφήματα Σχεδιασμού (Μέσες Συνθήκες) - Κόμβος JUNCTION-55
Παροχή (m³/s)
800.00
700.00
600.00
500.00
400.00
300.00
200.00
100.00
0.00
0
5
10
15
20
25
30
35
40
45
Χρόνος (h)
T=50 έτη
T=100 έτη
T=1000 έτη

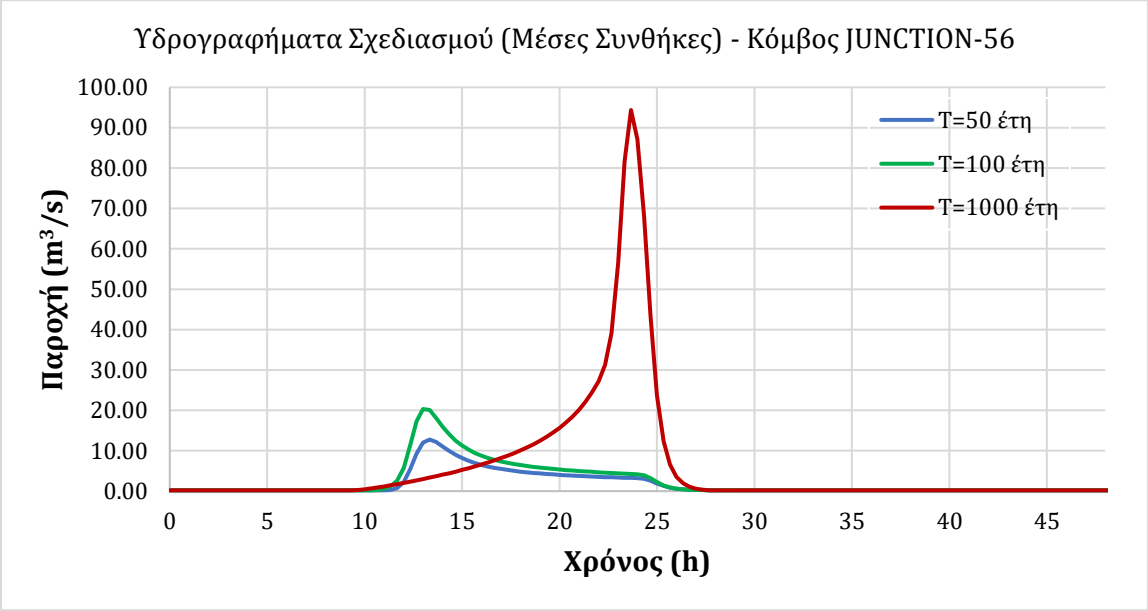
Υδρογραφήματα Σχεδιασμού (Μέσες Συνθήκες) - Κόμβος JUNCTION-56
Παροχή (m³/s)
100.00
90.00
80.00
70.00
60.00
50.00
40.00
30.00
20.00
10.00
0.00
0
5
10
15
20
25
30
35
40
45
Χρόνος (h)
T=50 έτη
T=100 έτη
T=1000 έτη

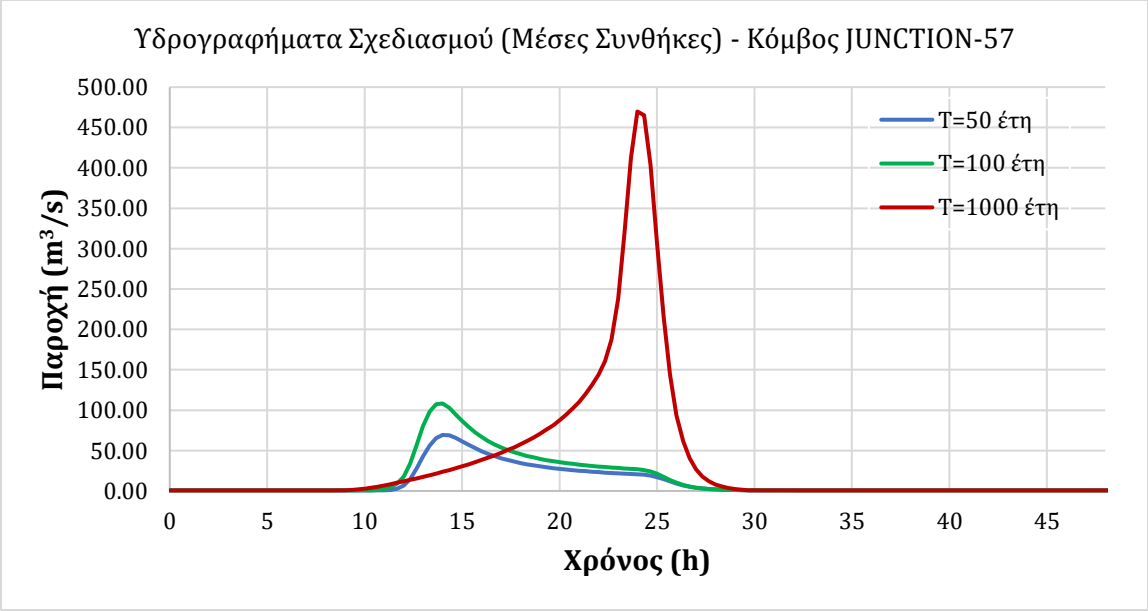
Υδρογραφήματα Σχεδιασμού (Μέσες Συνθήκες) - Κόμβος JUNCTION-57
Παροχή (m³/s)
500.00
450.00
400.00
350.00
300.00
250.00
200.00
150.00
100.00
50.00
0.00
0
5
10
15
20
25
30
35
40
45
Χρόνος (h)
T=50 έτη
T=100 έτη
T=1000 έτη

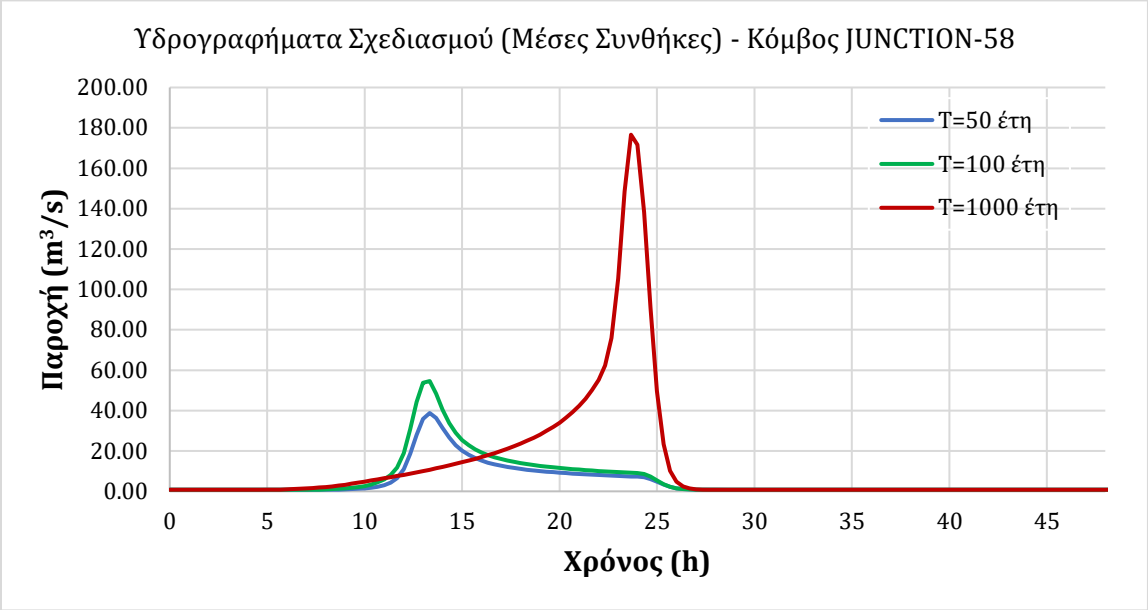
Υδρογραφήματα Σχεδιασμού (Μέσες Συνθήκες) - Κόμβος JUNCTION-58
Παροχή (m³/s)
Χρόνος (h)
T=50 έτη
T=100 έτη
T=1000 έτη

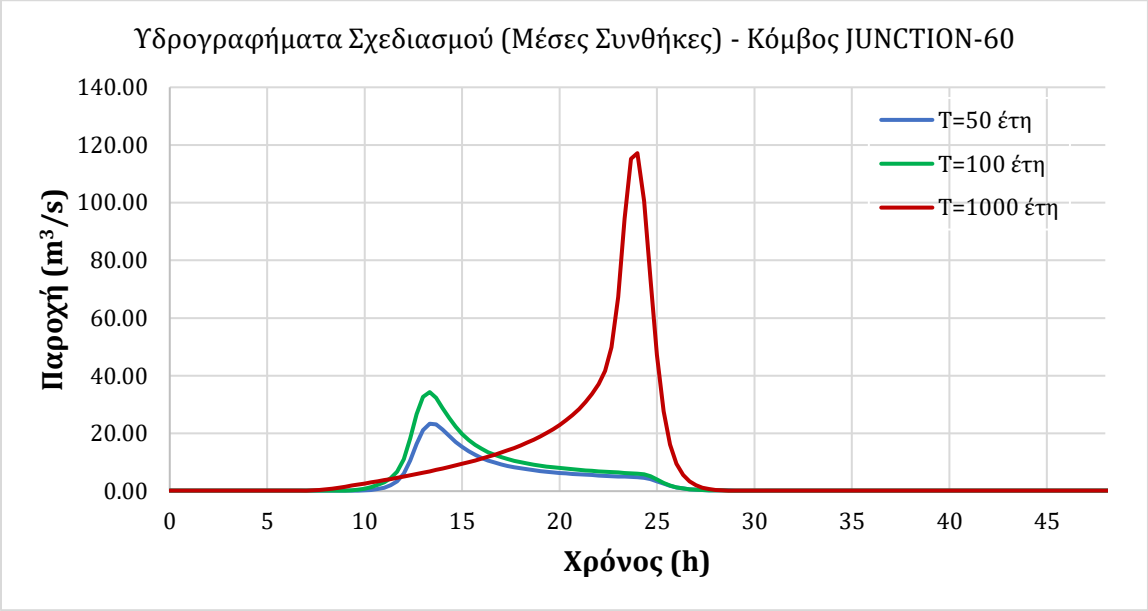
Υδρογραφήματα Σχεδιασμού (Μέσες Συνθήκες) - Κόμβος JUNCTION-60
Παροχή (m³/s)
Χρόνος (h)
T=50 έτη
T=100 έτη
T=1000 έτη

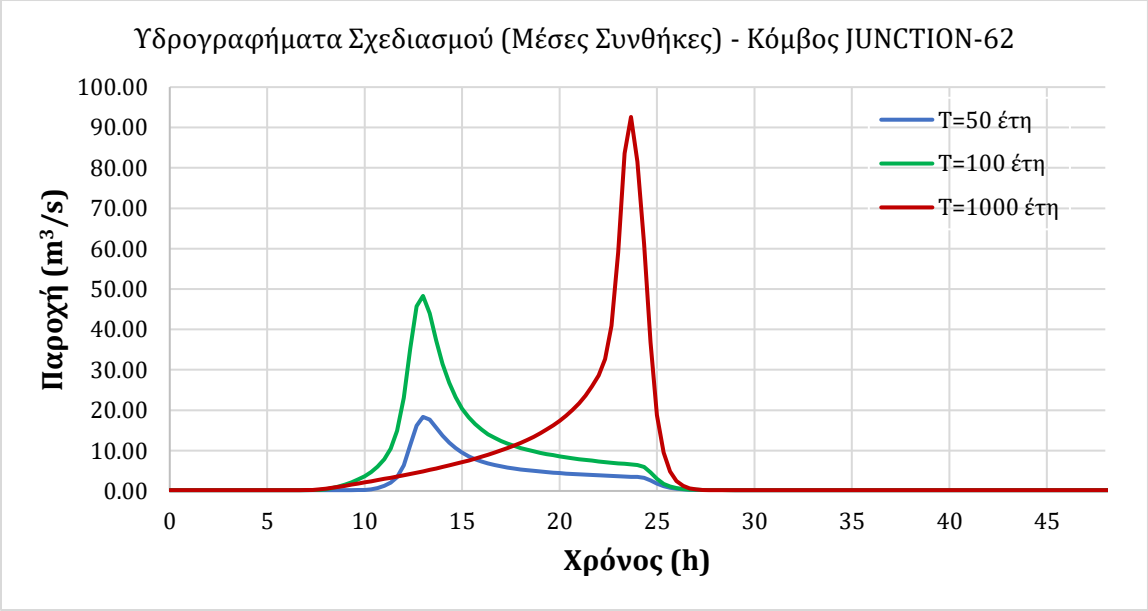
Υδρογραφήματα Σχεδιασμού (Μέσες Συνθήκες) - Κόμβος JUNCTION-62
Παροχή (m³/s)
Χρόνος (h)
T=50 έτη
T=100 έτη
T=1000 έτη

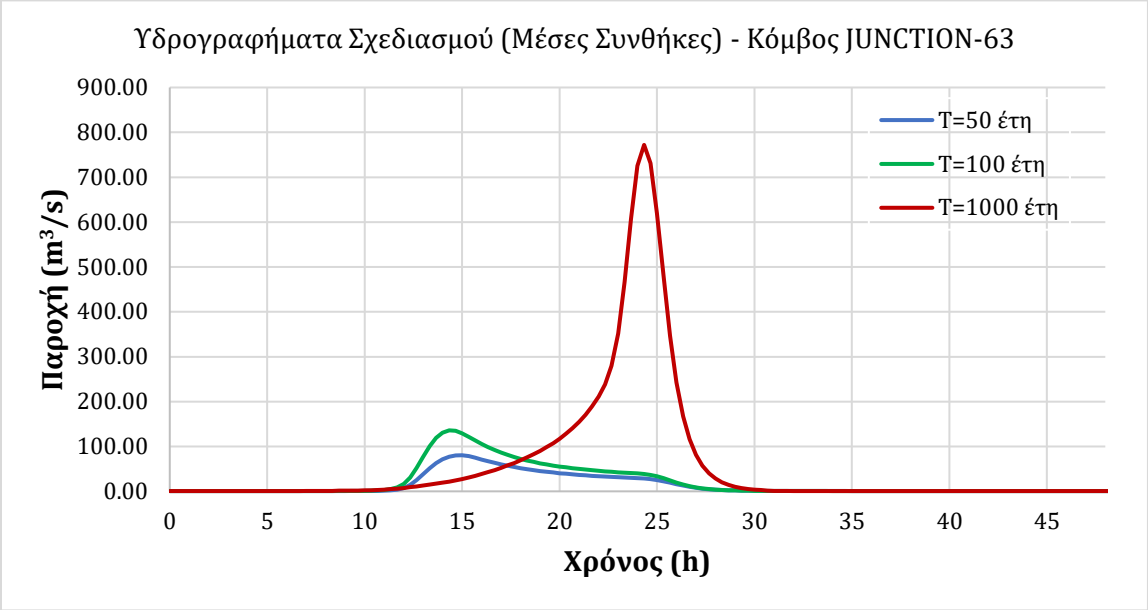
Υδρογραφήματα Σχεδιασμού (Μέσες Συνθήκες) - Κόμβος JUNCTION-63
Παροχή (m³/s)
900.00
800.00
700.00
600.00
500.00
400.00
300.00
200.00
100.00
0.00
0
5
10
15
20
25
30
35
40
45
Χρόνος (h)
T=50 έτη
T=100 έτη
T=1000 έτη

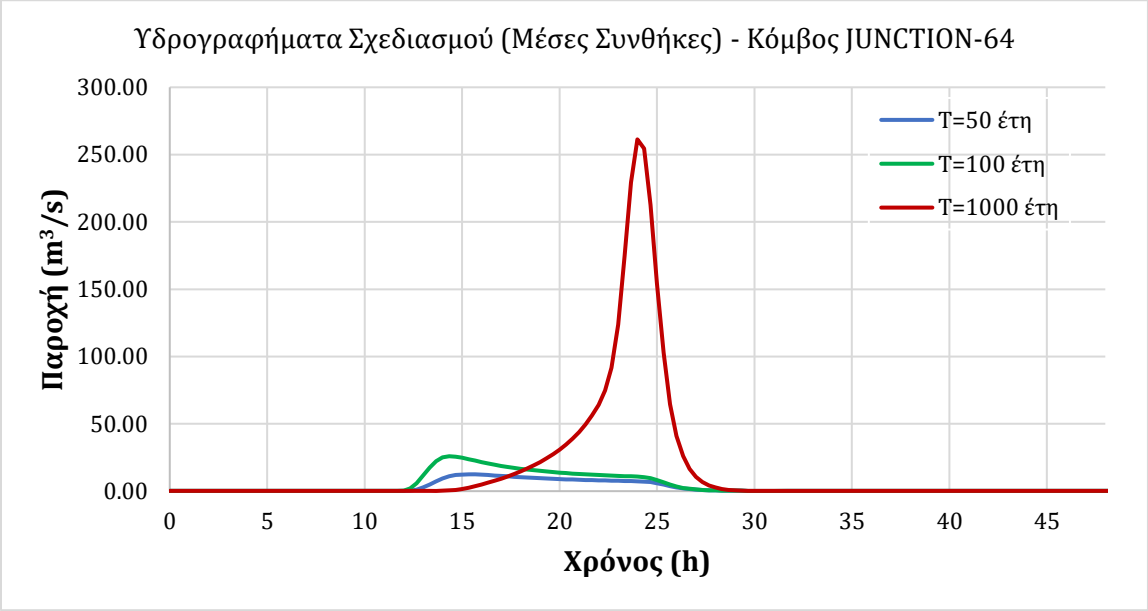
Υδρογραφήματα Σχεδιασμού (Μέσες Συνθήκες) - Κόμβος JUNCTION-64
Παροχή (m³/s)
300.00
250.00
200.00
150.00
100.00
50.00
0.00
0
5
10
15
20
25
30
35
40
45
Χρόνος (h)
T=50 έτη
T=100 έτη
T=1000 έτη

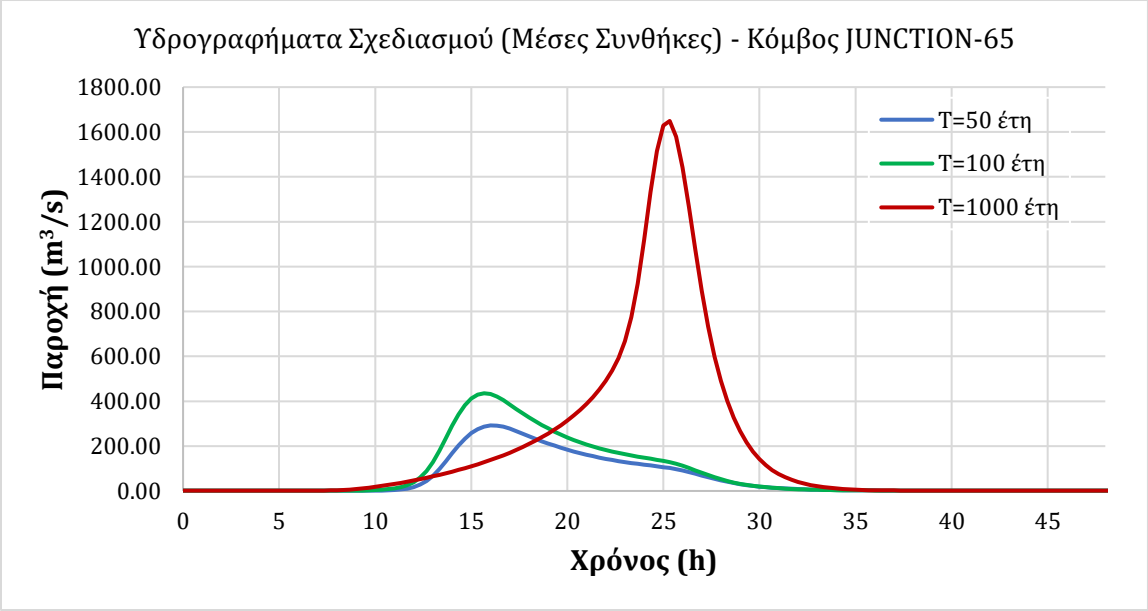
Υδρογραφήματα Σχεδιασμού (Μέσες Συνθήκες) - Κόμβος JUNCTION-65
Παροχή (m³/s)
1800.00
1600.00
1400.00
1200.00
1000.00
800.00
600.00
400.00
200.00
0.00
0
5
10
15
20
25
30
35
40
45
Χρόνος (h)
T=50 έτη
T=100 έτη
T=1000 έτη

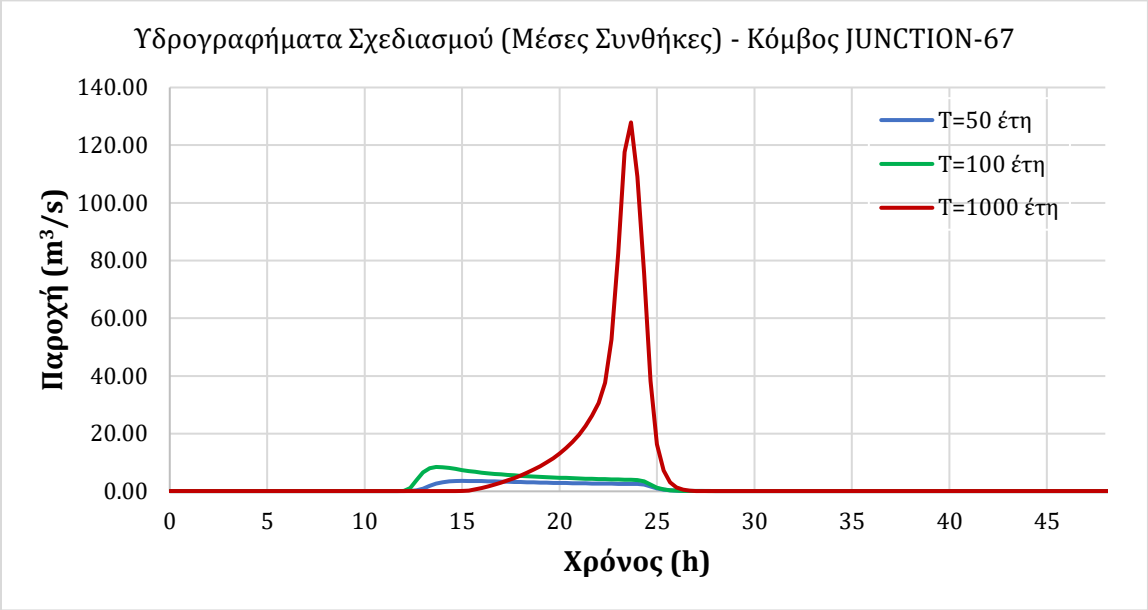
Υδρογραφήματα Σχεδιασμού (Μέσες Συνθήκες) - Κόμβος JUNCTION-67
Παροχή (m³/s)
Χρόνος (h)
T=50 έτη
T=100 έτη
T=1000 έτη

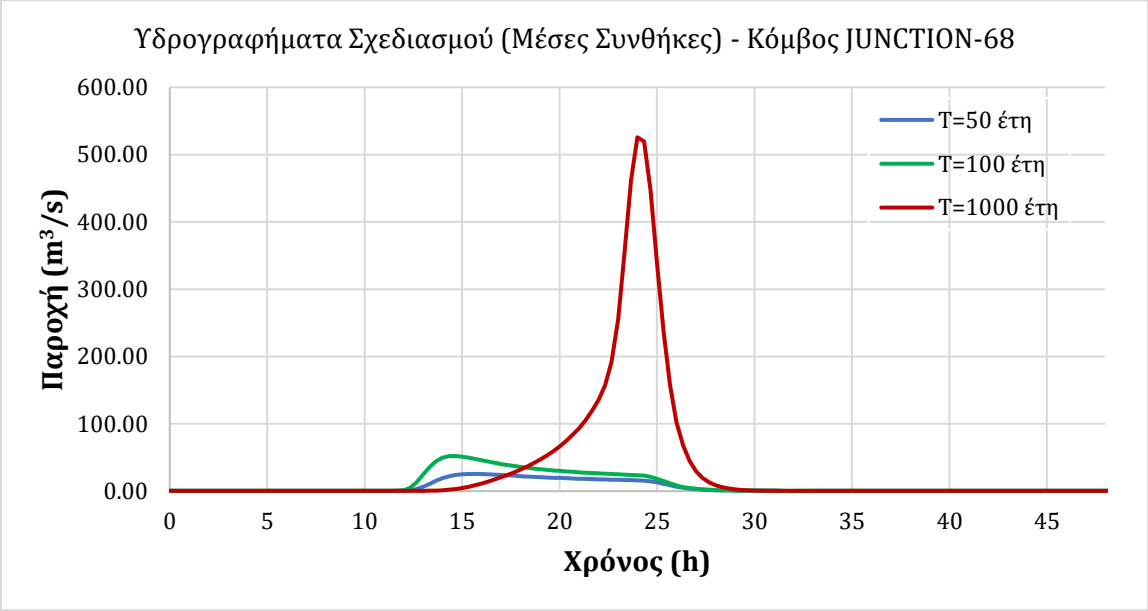
Υδρογραφήματα Σχεδιασμού (Μέσες Συνθήκες) - Κόμβος JUNCTION-68
Παροχή (m³/s)
Χρόνος (h)
T=50 έτη
T=100 έτη
T=1000 έτη

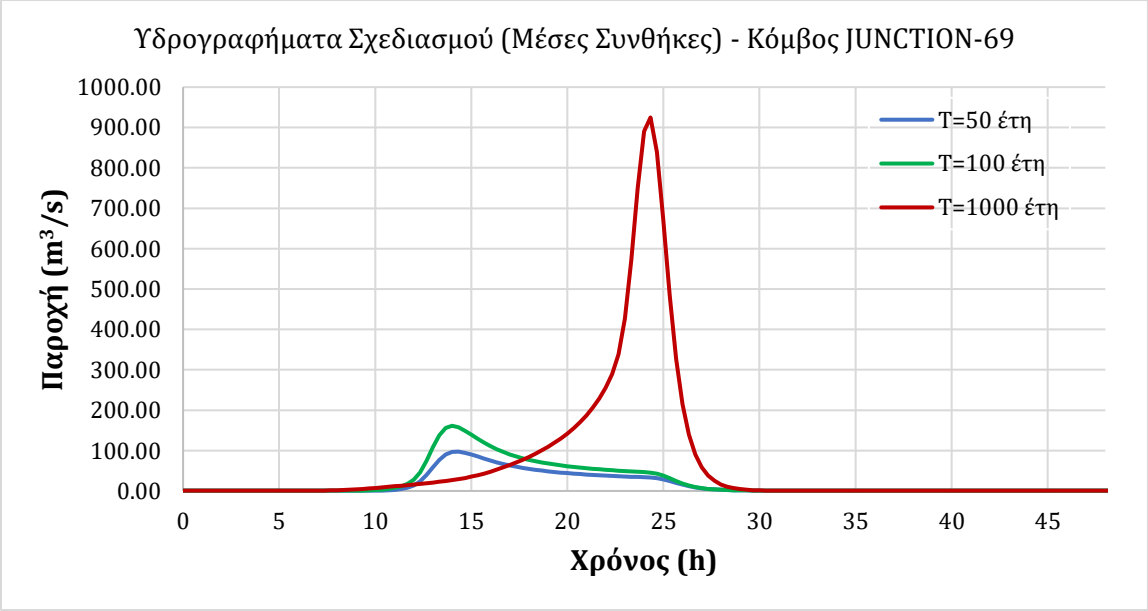
Υδρογραφήματα Σχεδιασμού (Μέσες Συνθήκες) - Κόμβος JUNCTION-69
Παροχή (m³/s)
Χρόνος (h)
T=50 έτη
T=100 έτη
T=1000 έτη

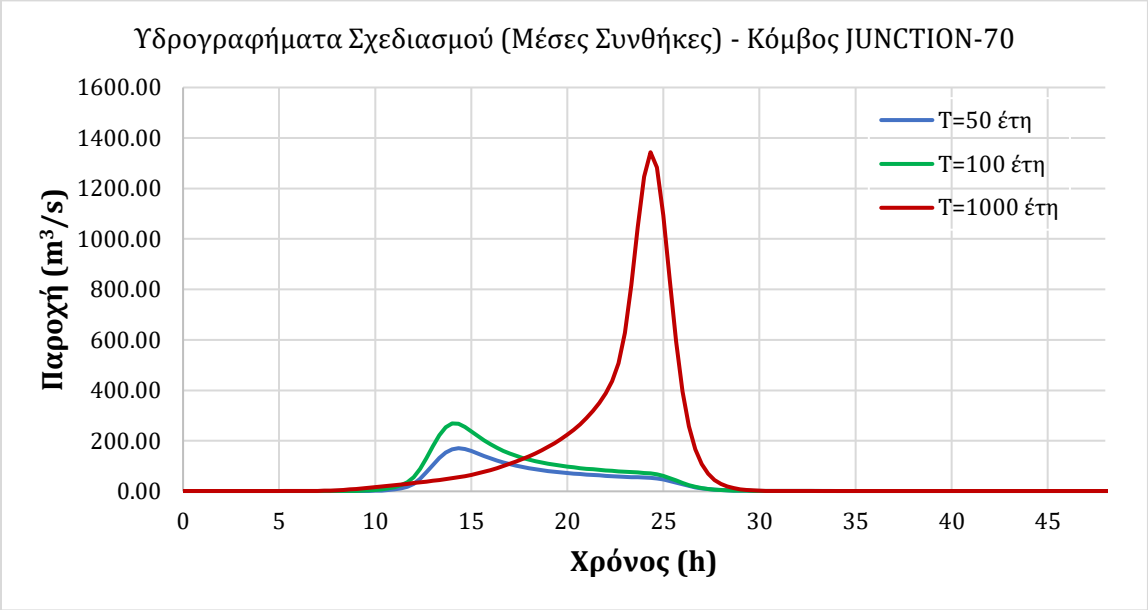
Υδρογραφήματα Σχεδιασμού (Μέσες Συνθήκες) - Κόμβος JUNCTION-70
Παροχή (m³/s)
1600.00
1400.00
1200.00
1000.00
800.00
600.00
400.00
200.00
0.00
0
5
10
15
20
25
30
35
40
45
Χρόνος (h)
T=50 έτη
T=100 έτη
T=1000 έτη

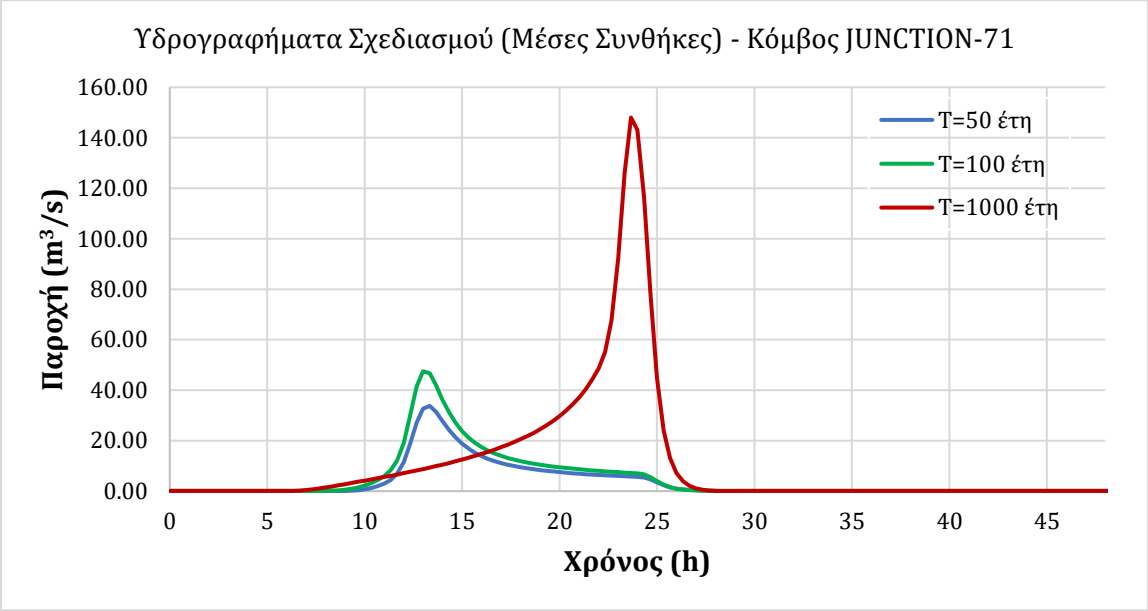
Υδρογραφήματα Σχεδιασμού (Μέσες Συνθήκες) - Κόμβος JUNCTION-71
Παροχή (m³/s)
160.00
140.00
120.00
100.00
80.00
60.00
40.00
20.00
0.00
0
5
10
15
20
25
30
35
40
45
Χρόνος (h)
T=50 έτη
T=100 έτη
T=1000 έτη

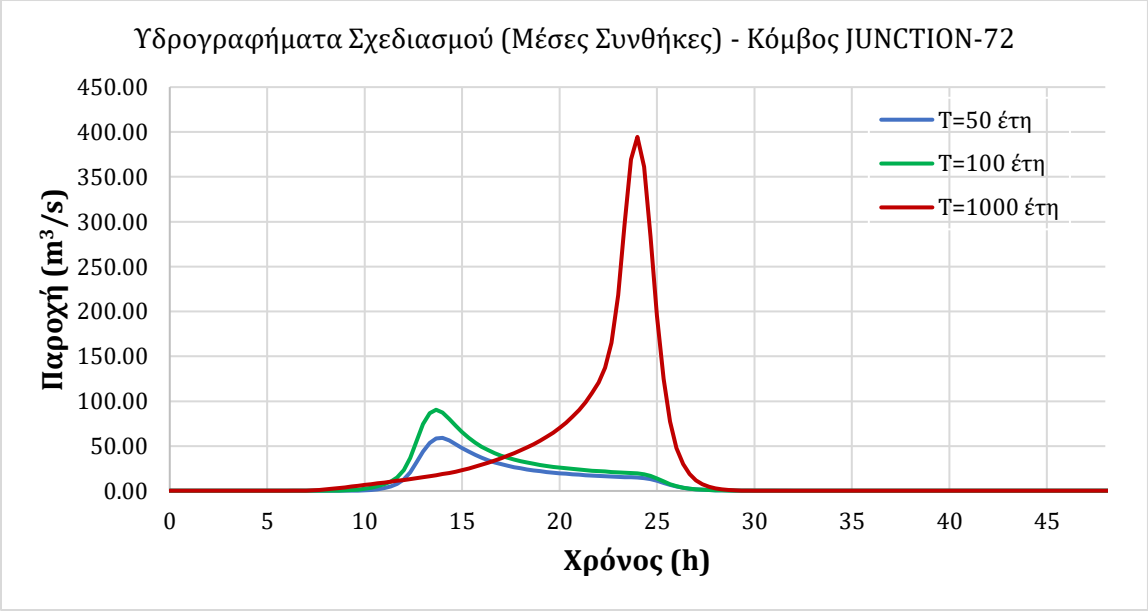
Υδρογραφήματα Σχεδιασμού (Μέσες Συνθήκες) - Κόμβος JUNCTION-72
Παροχή (m³/s)
450.00
400.00
350.00
300.00
250.00
200.00
150.00
100.00
50.00
0.00
0
5
10
15
20
25
30
35
40
45
Χρόνος (h)
T=50 έτη
T=100 έτη
T=1000 έτη

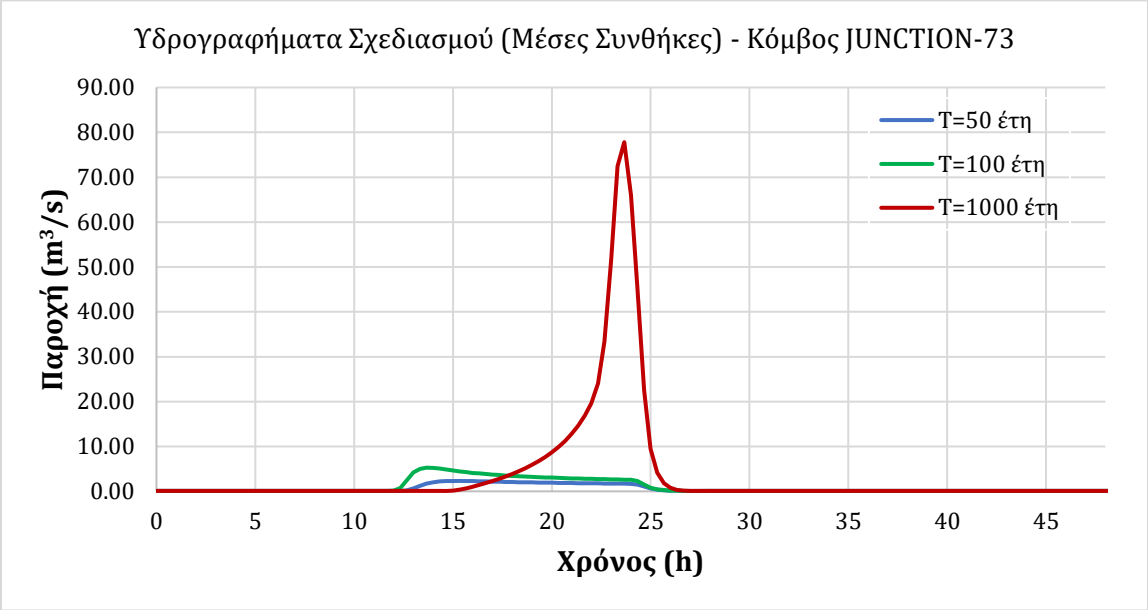
Υδρογραφήματα Σχεδιασμού (Μέσες Συνθήκες) - Κόμβος JUNCTION-73
Παροχή (m³/s)
Χρόνος (h)
T=50 έτη
T=100 έτη
T=1000 έτη

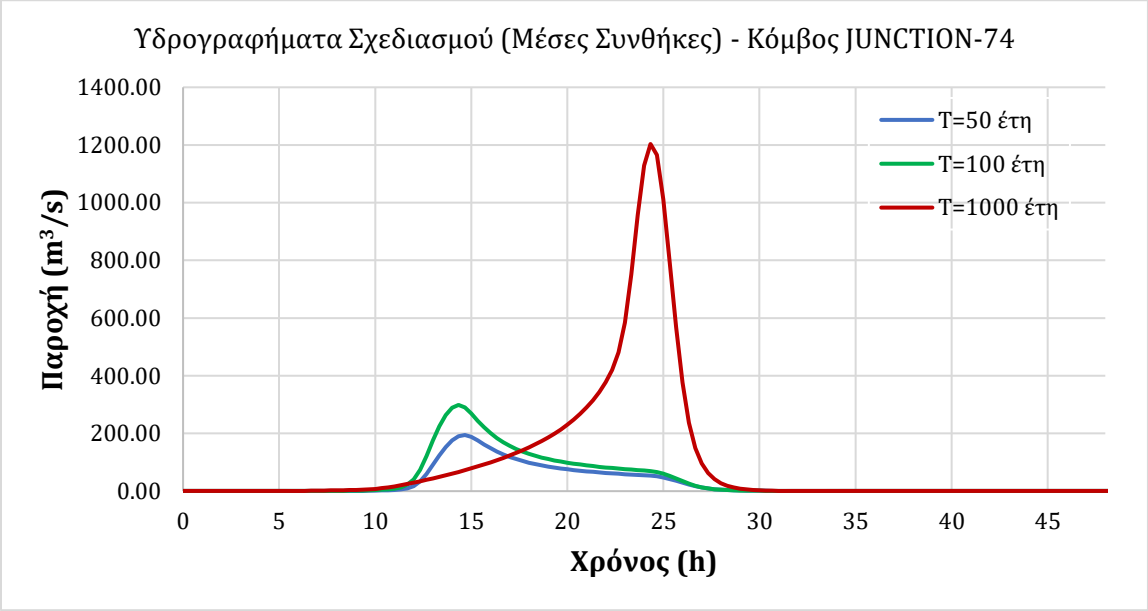
Υδρογραφήματα Σχεδιασμού (Μέσες Συνθήκες) - Κόμβος JUNCTION-74
Παροχή (m³/s)
Χρόνος (h)
T=50 έτη
T=100 έτη
T=1000 έτη

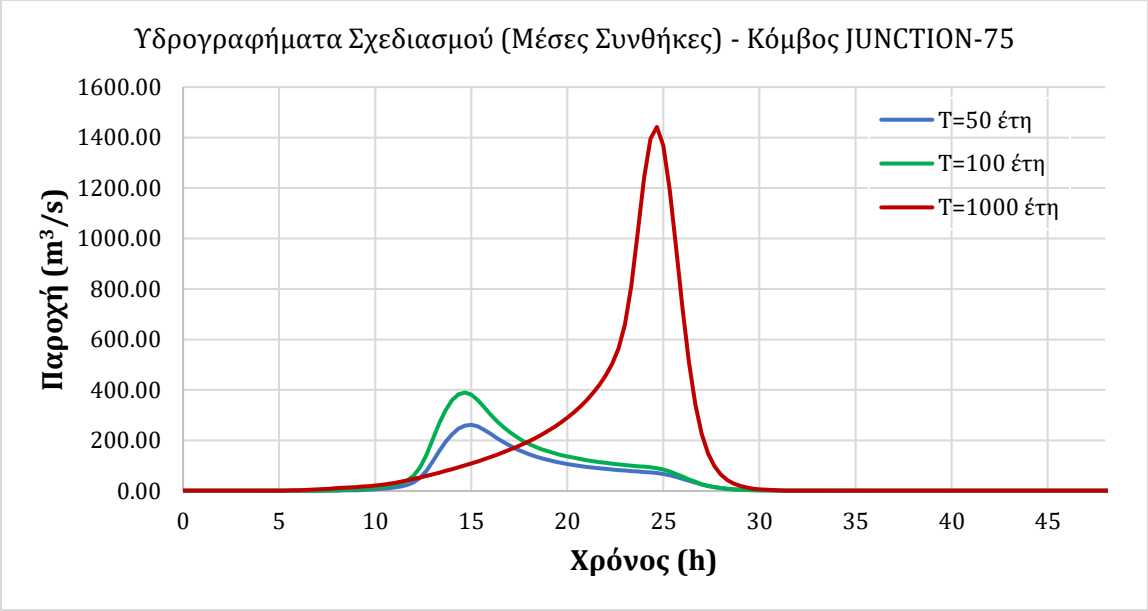
Υδρογραφήματα Σχεδιασμού (Μέσες Συνθήκες) - Κόμβος JUNCTION-75
Παροχή (m³/s)
Χρόνος (h)
T=50 έτη
T=100 έτη
T=1000 έτη

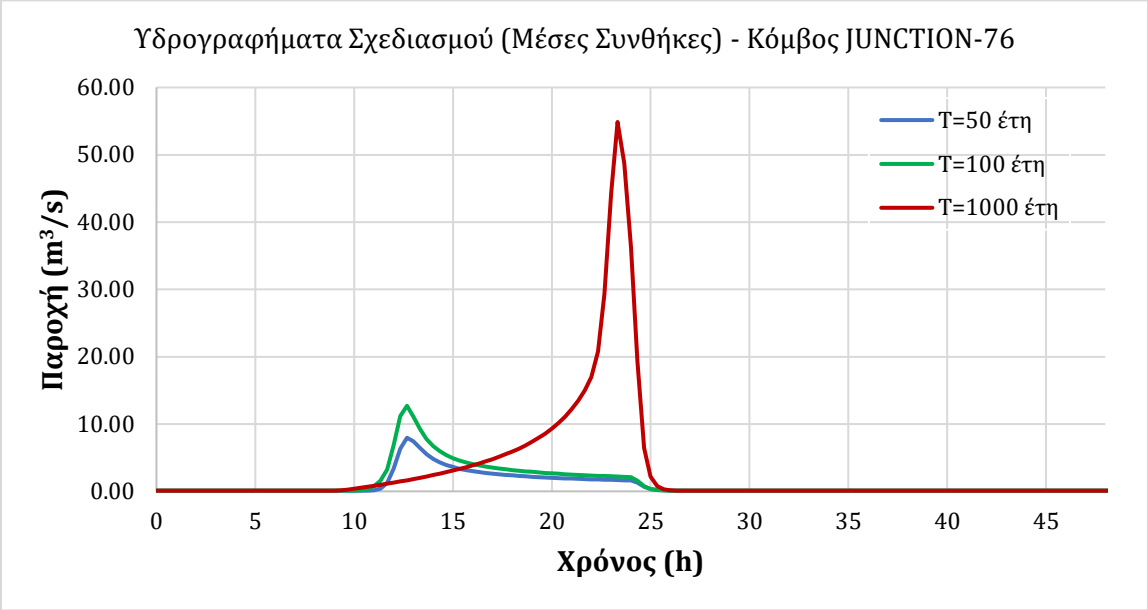
Υδρογραφήματα Σχεδιασμού (Μέσες Συνθήκες) - Κόμβος JUNCTION-76
Παροχή (m³/s)
Χρόνος (h)
T=50 έτη
T=100 έτη
T=1000 έτη

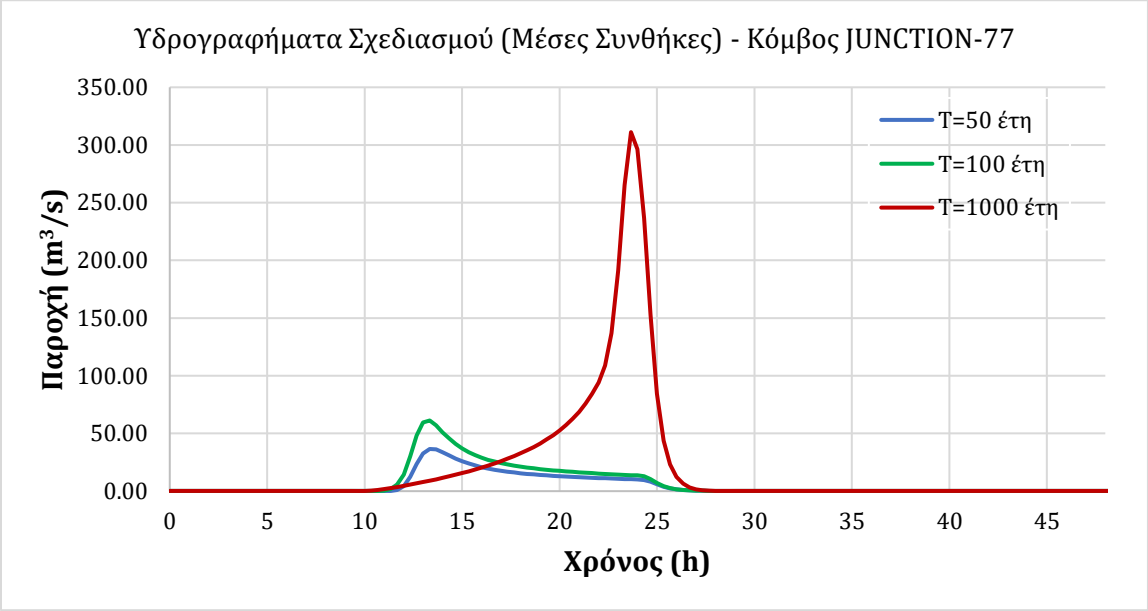
Υδρογραφήματα Σχεδιασμού (Μέσες Συνθήκες) - Κόμβος JUNCTION-77
Παροχή (m³/s)
Χρόνος (h)
T=50 έτη
T=100 έτη
T=1000 έτη

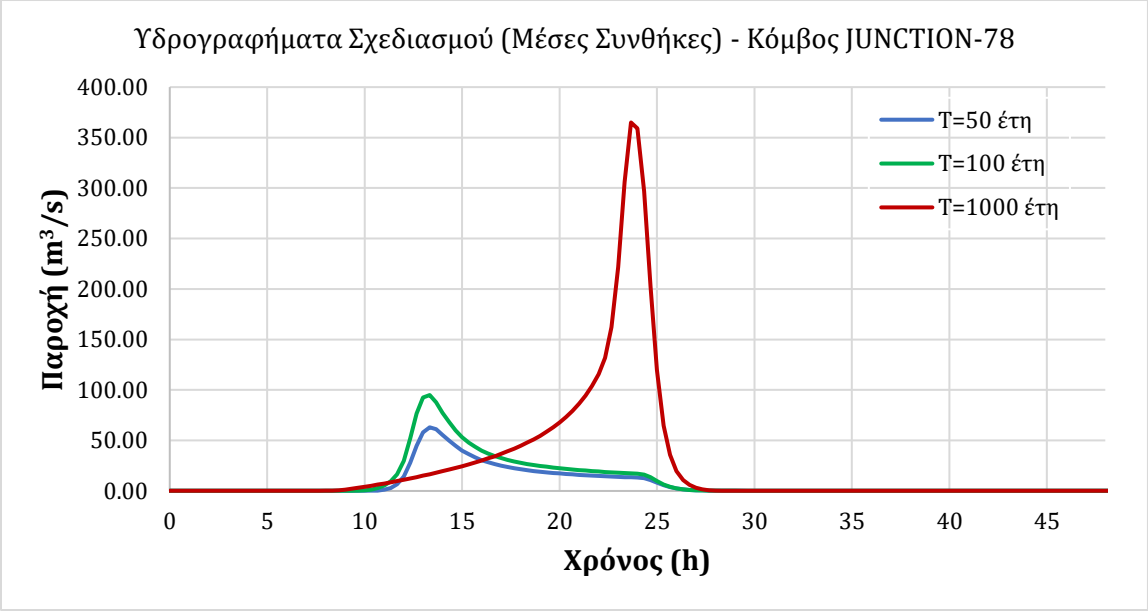
Υδρογραφήματα Σχεδιασμού (Μέσες Συνθήκες) - Κόμβος JUNCTION-78
Παροχή (m³/s)
Χρόνος (h)
T=50 έτη
T=100 έτη
T=1000 έτη

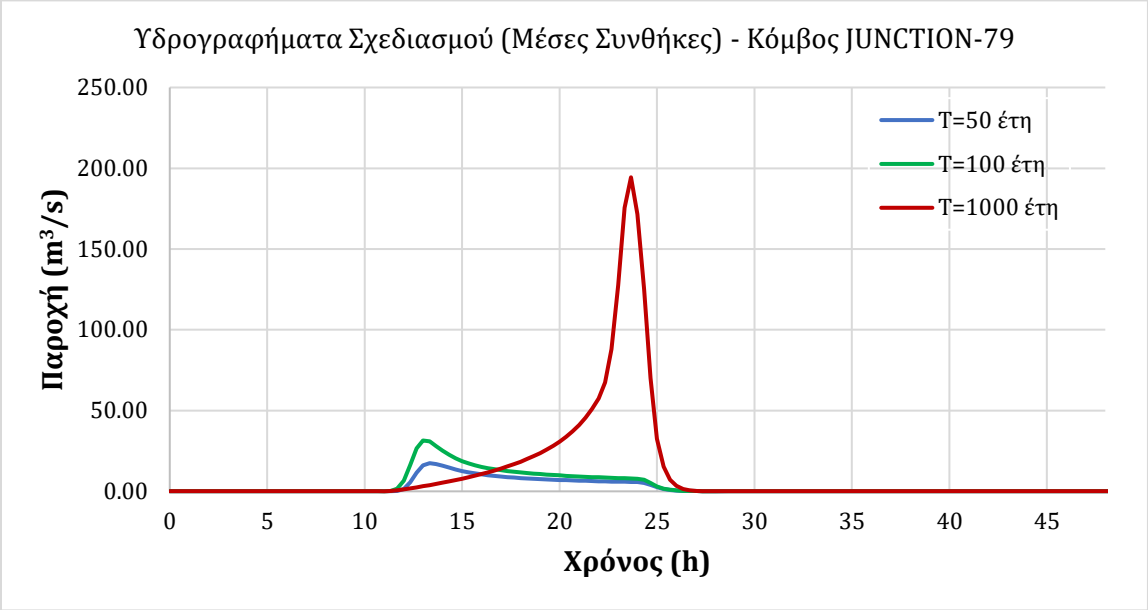
Υδρογραφήματα Σχεδιασμού (Μέσες Συνθήκες) - Κόμβος JUNCTION-79
Παροχή (m³/s)
250.00
200.00
150.00
100.00
50.00
0.00
0
5
10
15
20
25
30
35
40
45
Χρόνος (h)
T=50 έτη
T=100 έτη
T=1000 έτη

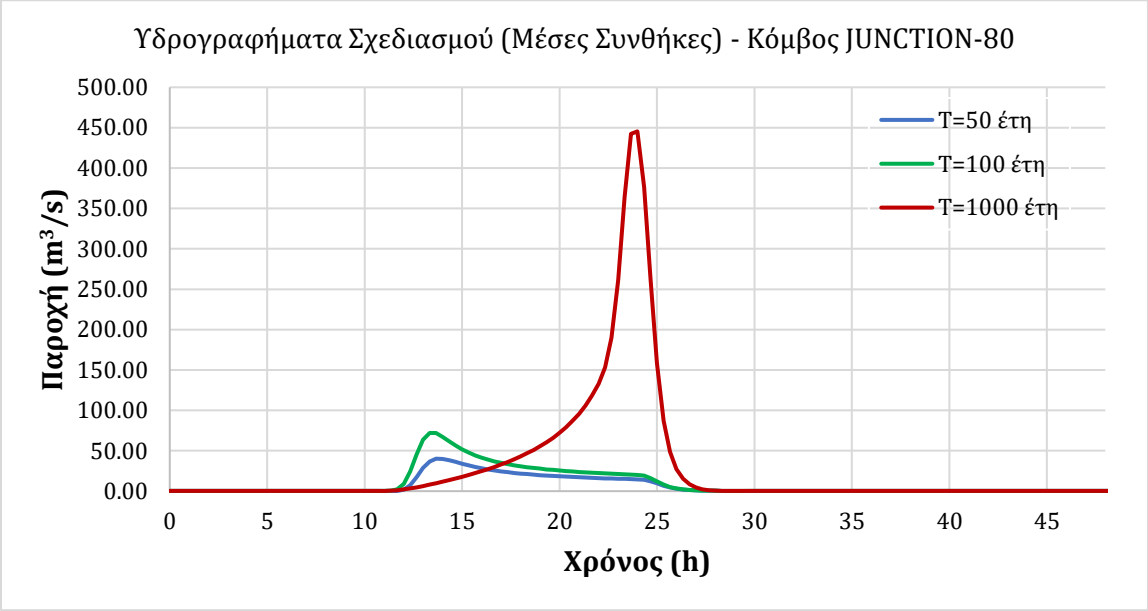
Υδρογραφήματα Σχεδιασμού (Μέσες Συνθήκες) - Κόμβος JUNCTION-80
Παροχή (m³/s)
500.00
450.00
400.00
350.00
300.00
250.00
200.00
150.00
100.00
50.00
0.00
0
5
10
15
20
25
30
35
40
45
Χρόνος (h)
T=50 έτη
T=100 έτη
T=1000 έτη

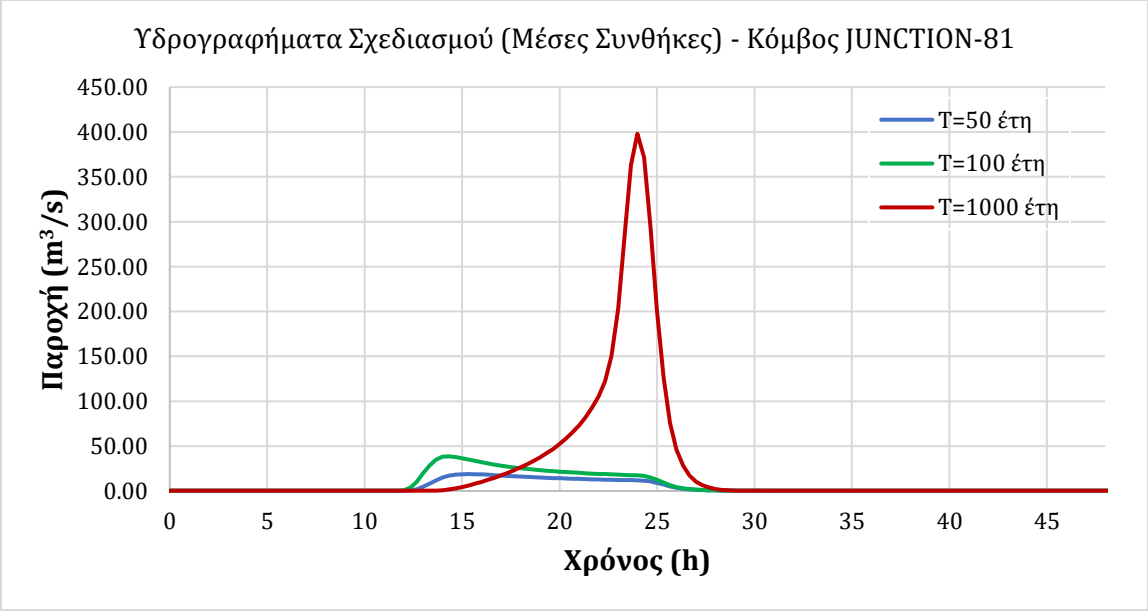
Υδρογραφήματα Σχεδιασμού (Μέσες Συνθήκες) - Κόμβος JUNCTION-81
Παροχή (m³/s)
450.00
400.00
350.00
300.00
250.00
200.00
150.00
100.00
50.00
0.00
0
5
10
15
20
25
30
35
40
45
Χρόνος (h)
T=50 έτη
T=100 έτη
T=1000 έτη

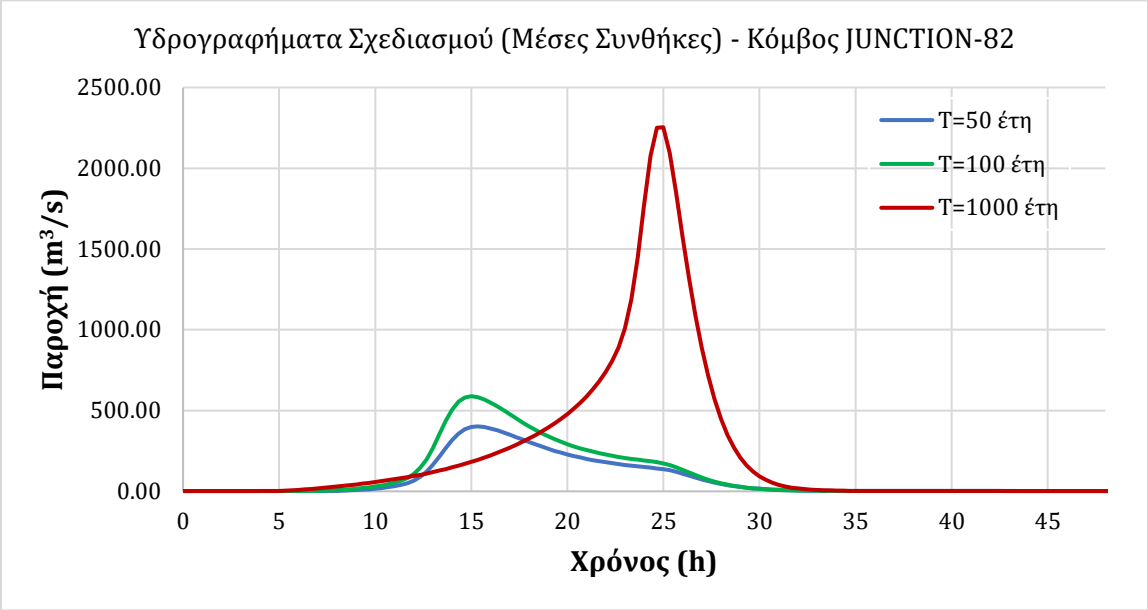
Υδρογραφήματα Σχεδιασμού (Μέσες Συνθήκες) - Κόμβος JUNCTION-82
Παροχή (m³/s)
2500.00
2000.00
1500.00
1000.00
500.00
0.00
0
5
10
15
20
25
30
35
40
45
Χρόνος (h)
T=50 έτη
T=100 έτη
T=1000 έτη

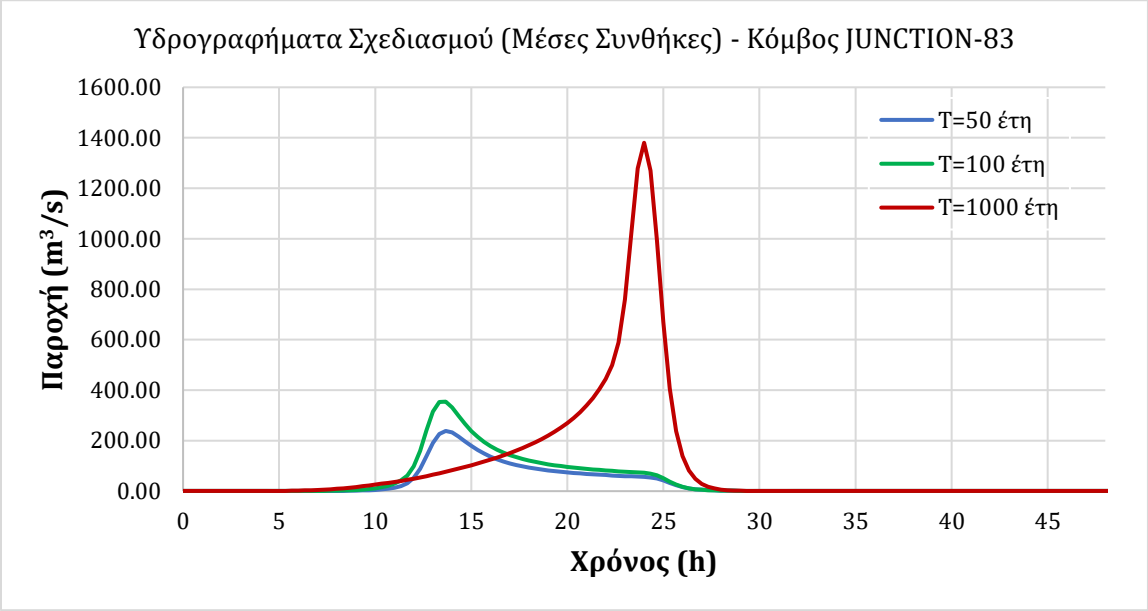
Υδρογραφήματα Σχεδιασμού (Μέσες Συνθήκες) - Κόμβος JUNCTION-83
Παροχή (m³/s)
1600.00
1400.00
1200.00
1000.00
800.00
600.00
400.00
200.00
0.00
0
5
10
15
20
25
30
35
40
45
Χρόνος (h)
T=50 έτη
T=100 έτη
T=1000 έτη

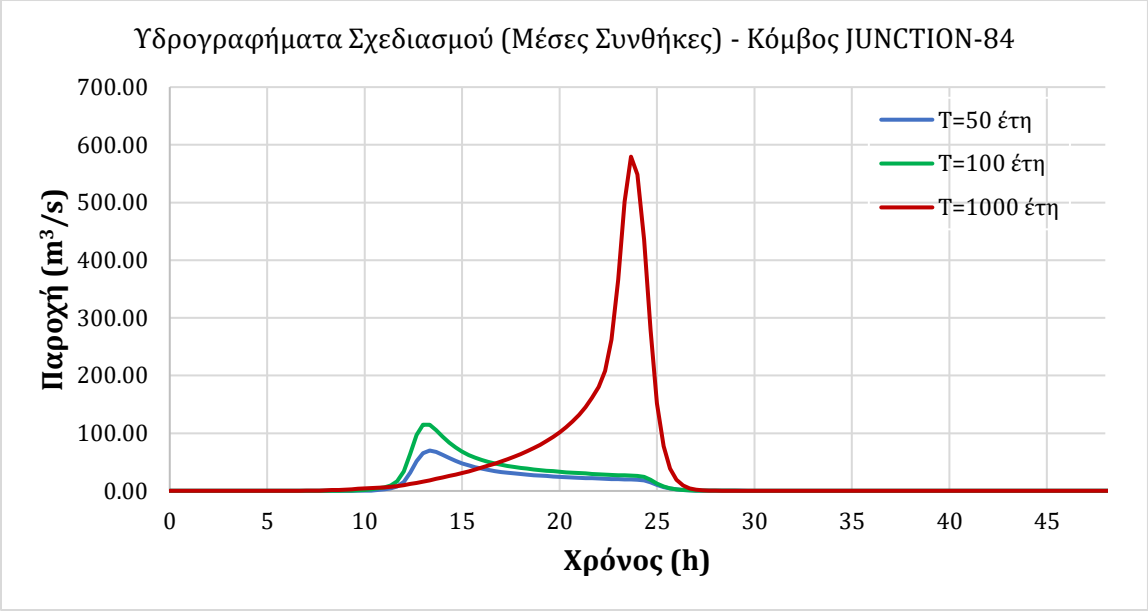
Υδρογραφήματα Σχεδιασμού (Μέσες Συνθήκες) - Κόμβος JUNCTION-84
Παροχή (m³/s)
700.00
600.00
500.00
400.00
300.00
200.00
100.00
0.00
0
5
10
15
20
25
30
35
40
45
Χρόνος (h)
T=50 έτη
T=100 έτη
T=1000 έτη

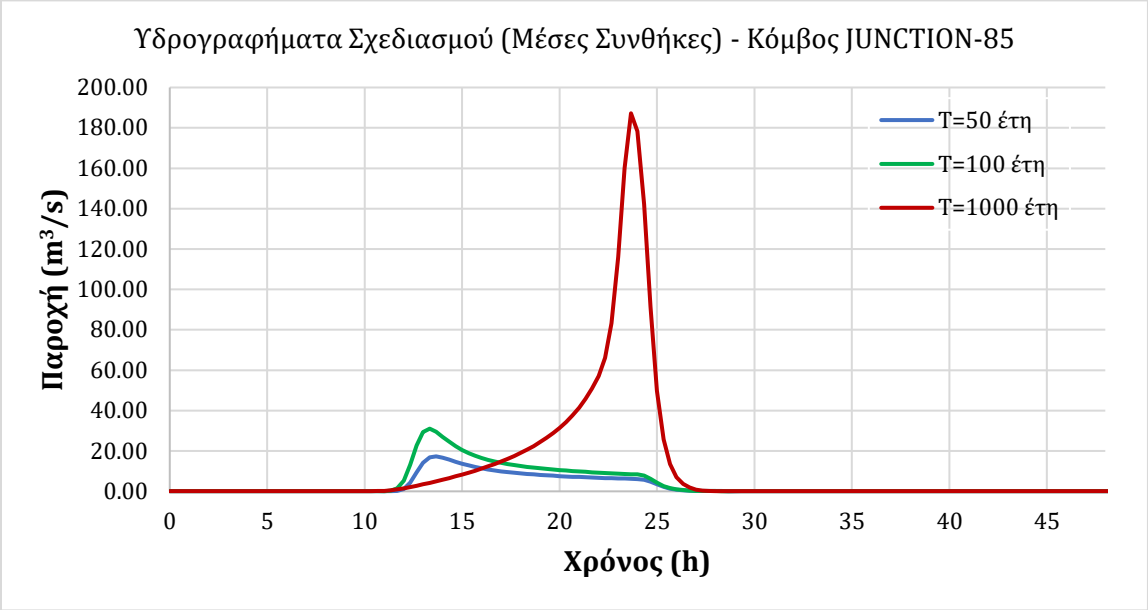
Υδρογραφήματα Σχεδιασμού (Μέσες Συνθήκες) - Κόμβος JUNCTION-85
Παροχή (m³/s)
200.00
180.00
160.00
140.00
120.00
100.00
80.00
60.00
40.00
20.00
0.00
0
5
10
15
20
25
30
35
40
45
Χρόνος (h)
T=50 έτη
T=100 έτη
T=1000 έτη

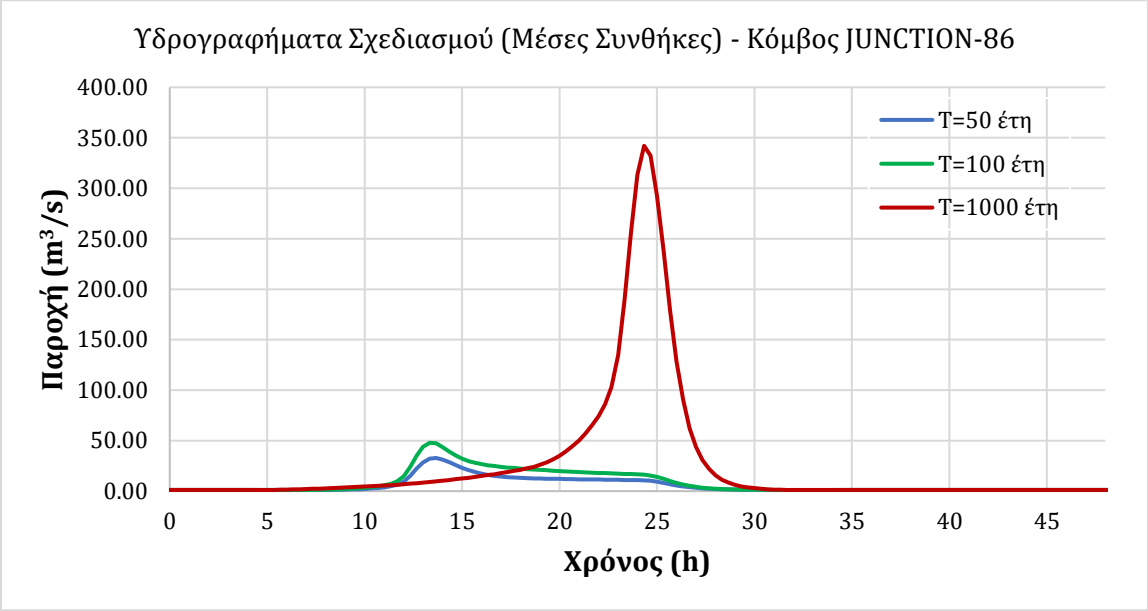
Υδρογραφήματα Σχεδιασμού (Μέσες Συνθήκες) - Κόμβος JUNCTION-86
Παροχή (m³/s)
400.00
350.00
300.00
250.00
200.00
150.00
100.00
50.00
0.00
0
5
10
15
20
25
30
35
40
45
Χρόνος (h)
T=50 έτη
T=100 έτη
T=1000 έτη

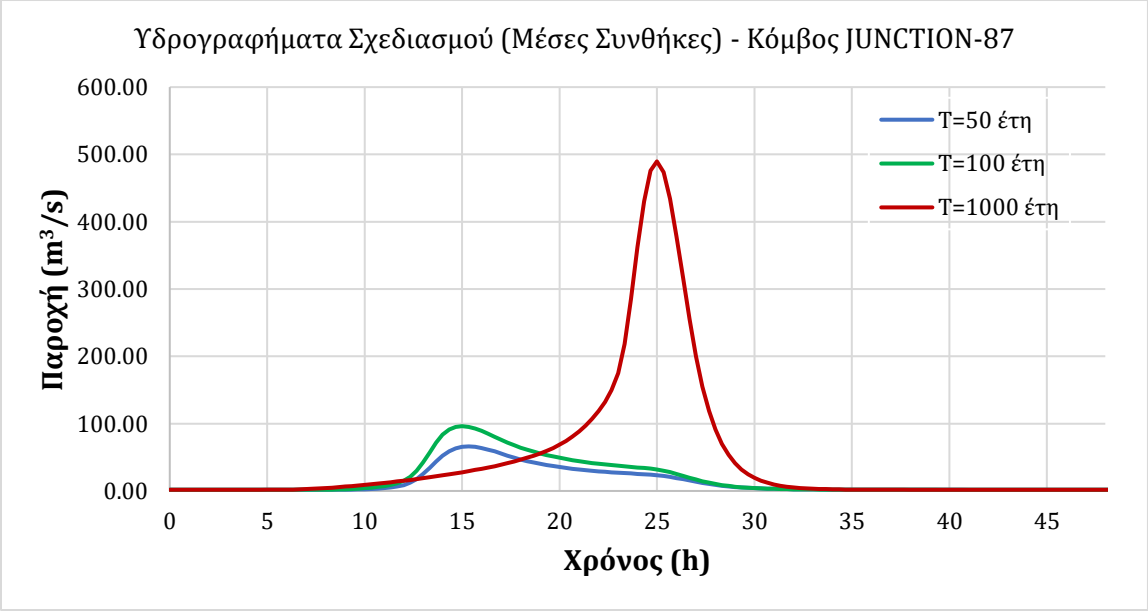
Υδρογραφήματα Σχεδιασμού (Μέσες Συνθήκες) - Κόμβος JUNCTION-87
Παροχή (m³/s)
600.00
500.00
400.00
300.00
200.00
100.00
0.00
0
5
10
15
20
25
30
35
40
45
Χρόνος (h)
T=50 έτη
T=100 έτη
T=1000 έτη

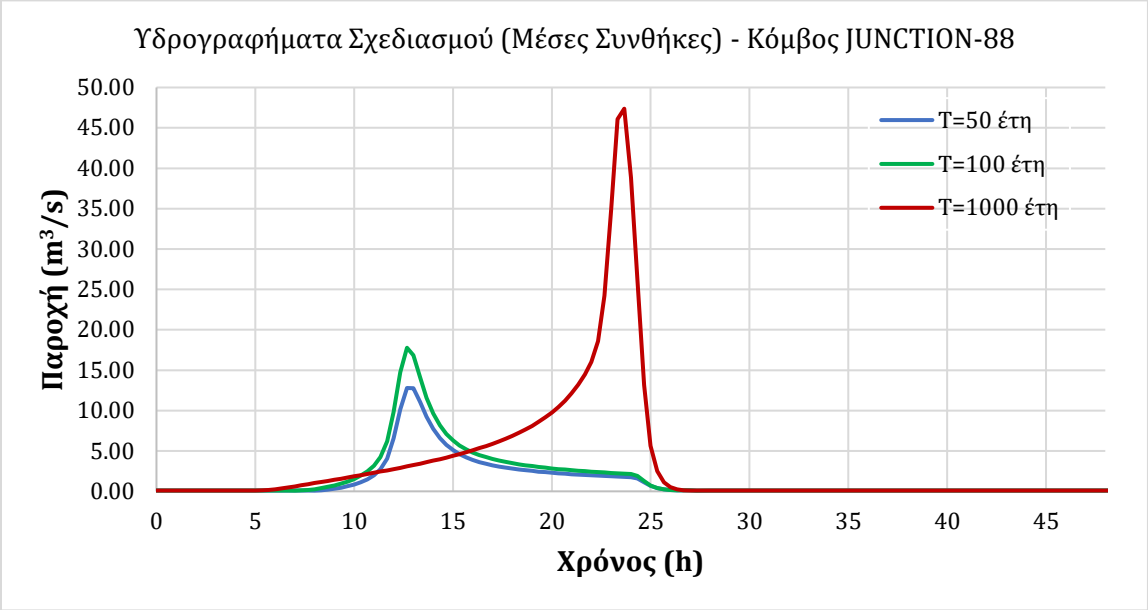
Υδρογραφήματα Σχεδιασμού (Μέσες Συνθήκες) - Κόμβος JUNCTION-88
Παροχή (m³/s)
Χρόνος (h)
T=50 έτη
T=100 έτη
T=1000 έτη

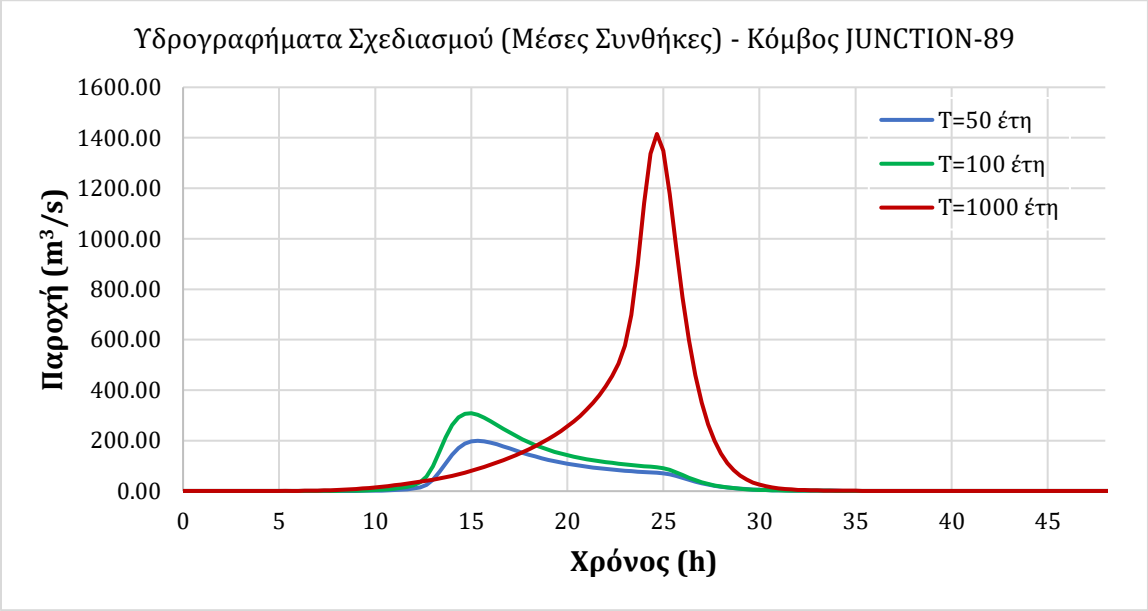
Υδρογραφήματα Σχεδιασμού (Μέσες Συνθήκες) - Κόμβος JUNCTION-89
Παροχή (m³/s)
Χρόνος (h)
T=50 έτη
T=100 έτη
T=1000 έτη

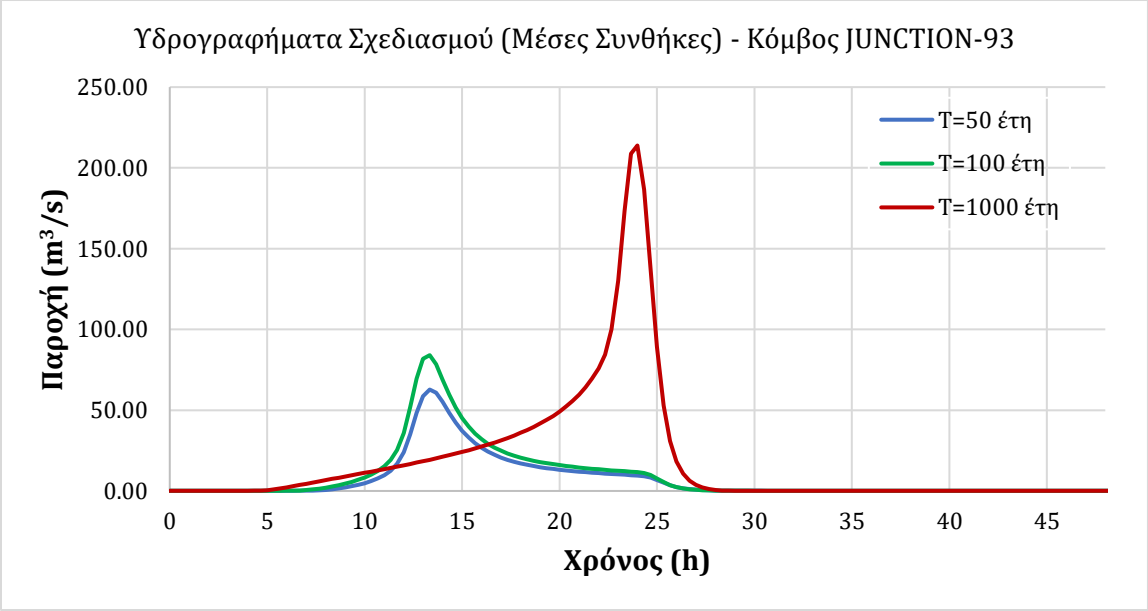
Υδρογραφήματα Σχεδιασμού (Μέσες Συνθήκες) - Κόμβος JUNCTION-93
Παροχή (m³/s)
Χρόνος (h)
T=50 έτη
T=100 έτη
T=1000 έτη

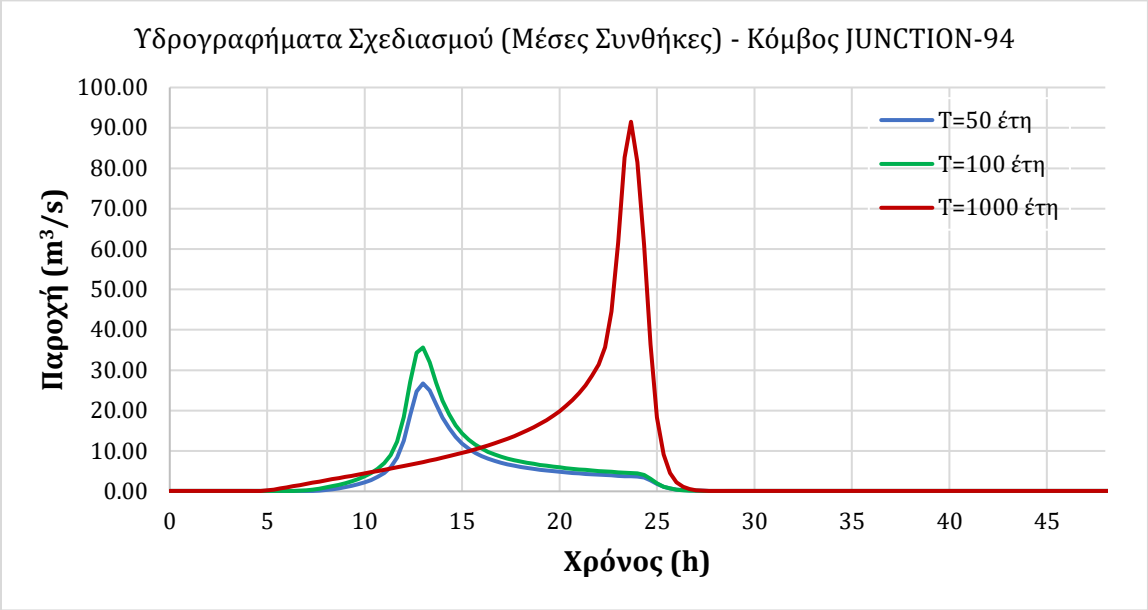
Υδρογραφήματα Σχεδιασμού (Μέσες Συνθήκες) - Κόμβος JUNCTION-94
Παροχή (m³/s)
100.00
90.00
80.00
70.00
60.00
50.00
40.00
30.00
20.00
10.00
0.00
0
5
10
15
20
25
30
35
40
45
Χρόνος (h)
T=50 έτη
T=100 έτη
T=1000 έτη

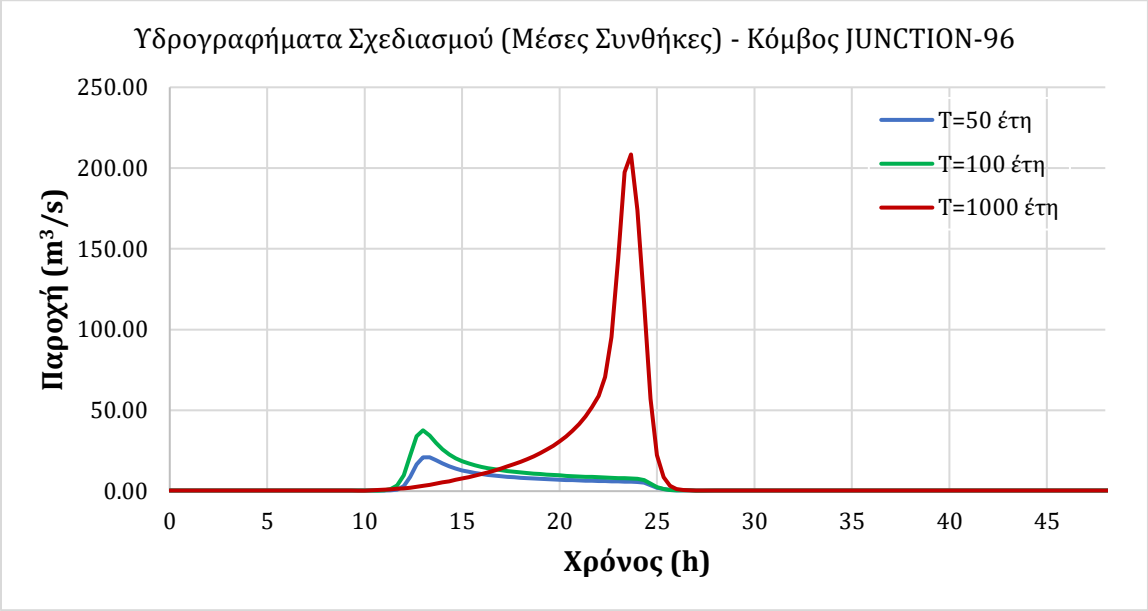
Υδρογραφήματα Σχεδιασμού (Μέσες Συνθήκες) - Κόμβος JUNCTION-96
Παροχή (m³/s)
250.00
200.00
150.00
100.00
50.00
0.00
0
5
10
15
20
25
30
35
40
45
Χρόνος (h)
T=50 έτη
T=100 έτη
T=1000 έτη

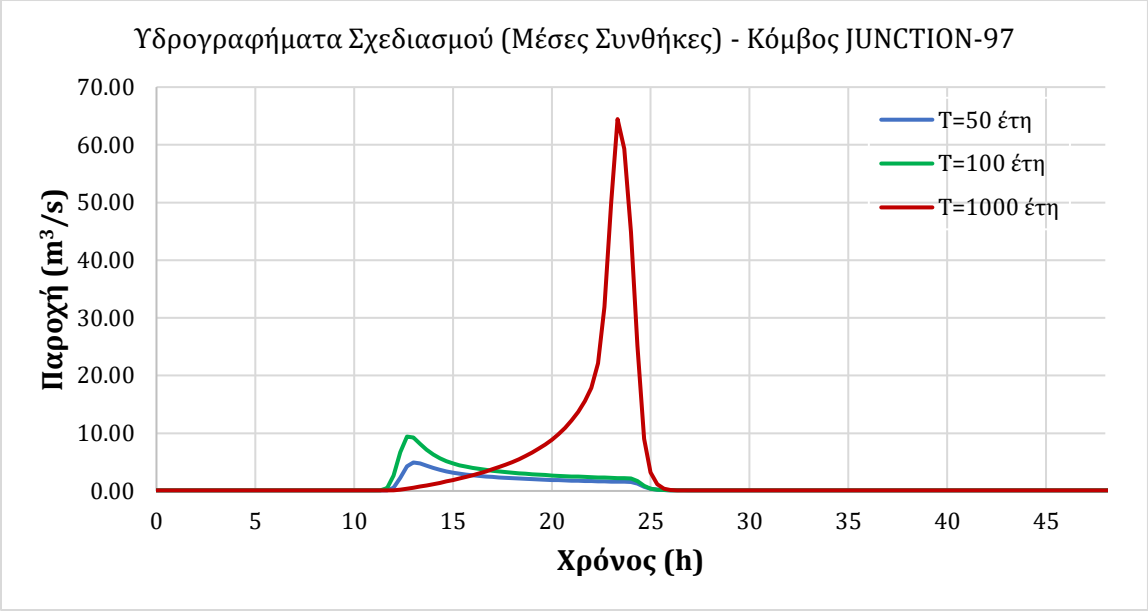
Υδρογραφήματα Σχεδιασμού (Μέσες Συνθήκες) - Κόμβος JUNCTION-97
Παροχή (m³/s)
70.00
60.00
50.00
40.00
30.00
20.00
10.00
0.00
0
5
10
15
20
25
30
35
40
45
Χρόνος (h)
T=50 έτη
T=100 έτη
T=1000 έτη

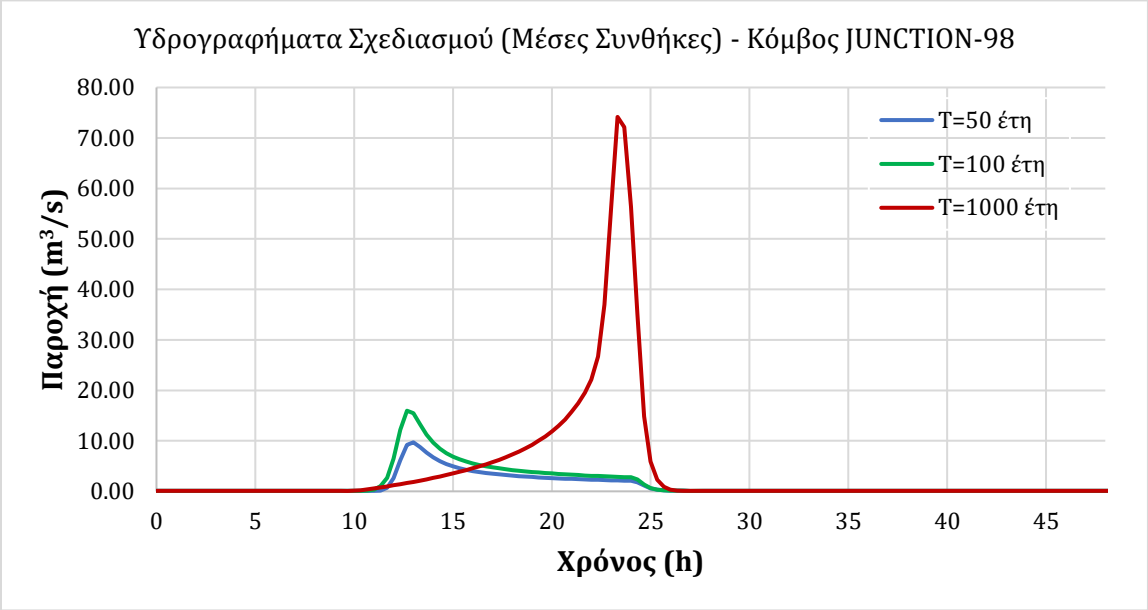
Υδρογραφήματα Σχεδιασμού (Μέσες Συνθήκες) - Κόμβος JUNCTION-98
Παροχή (m³/s)
Χρόνος (h)
T=50 έτη
T=100 έτη
T=1000 έτη

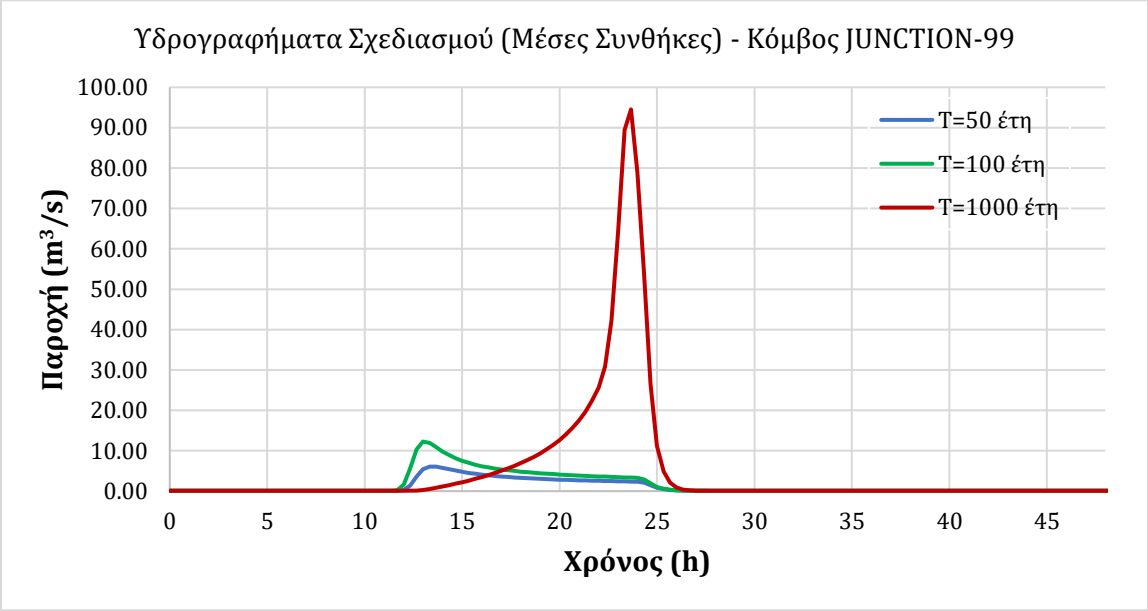
Υδρογραφήματα Σχεδιασμού (Μέσες Συνθήκες) - Κόμβος JUNCTION-99
Παροχή (m³/s)
Χρόνος (h)
T=50 έτη
T=100 έτη
T=1000 έτη

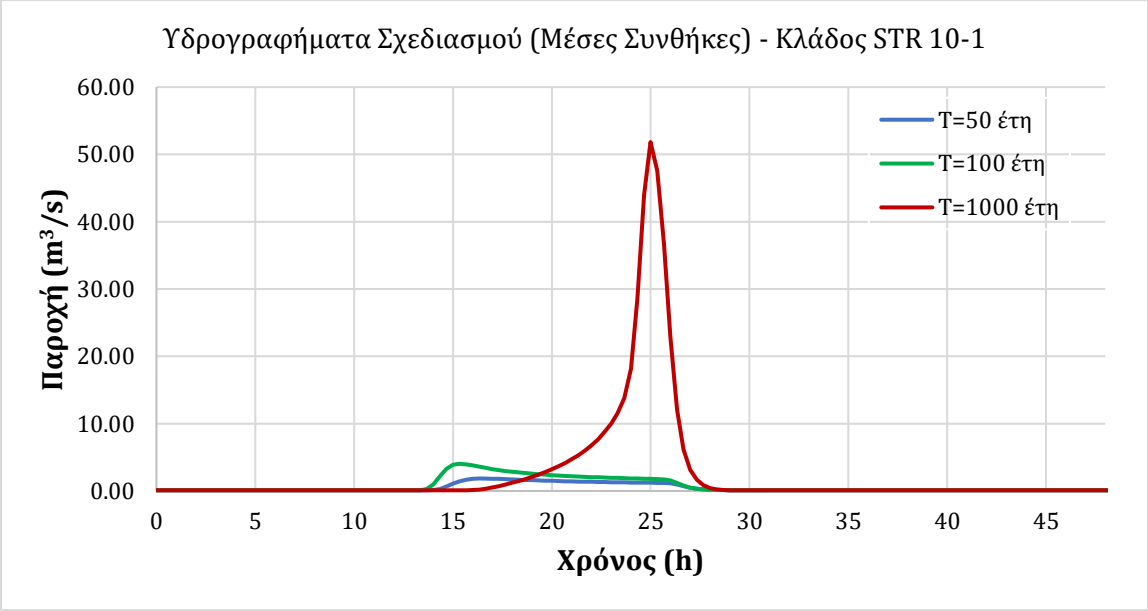
Υδρογραφήματα Σχεδιασμού (Μέσες Συνθήκες) - Κλάδος STR 10-1
Παροχή (m³/s)
Χρόνος (h)
T=50 έτη
T=100 έτη
T=1000 έτη

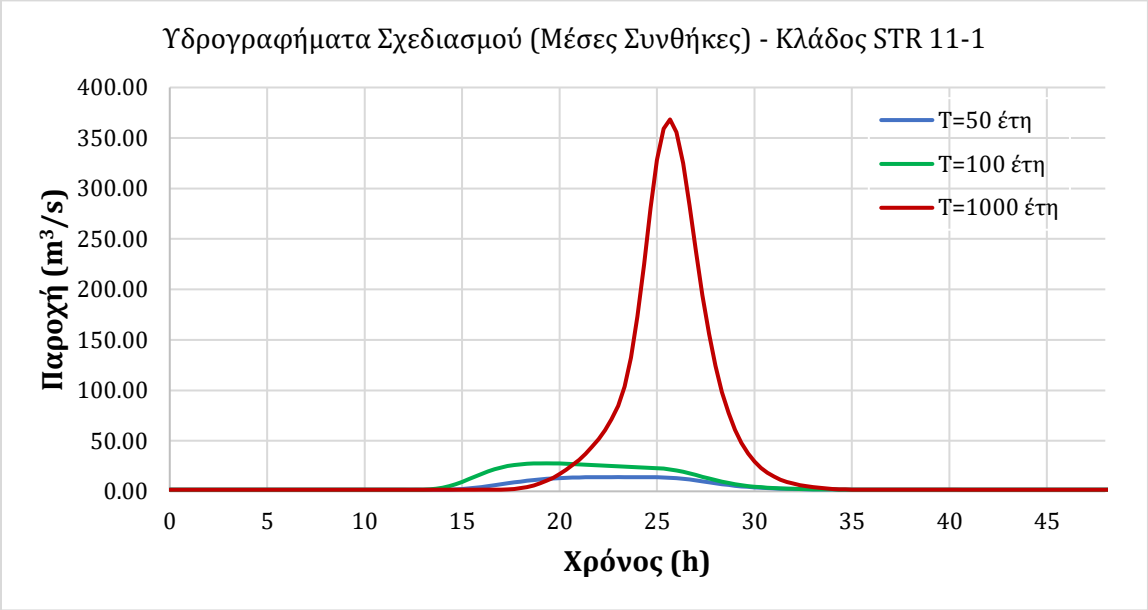
Υδρογραφήματα Σχεδιασμού (Μέσες Συνθήκες) - Κλάδος STR 11-1
Παροχή (m³/s)
Χρόνος (h)
T=50 έτη
T=100 έτη
T=1000 έτη

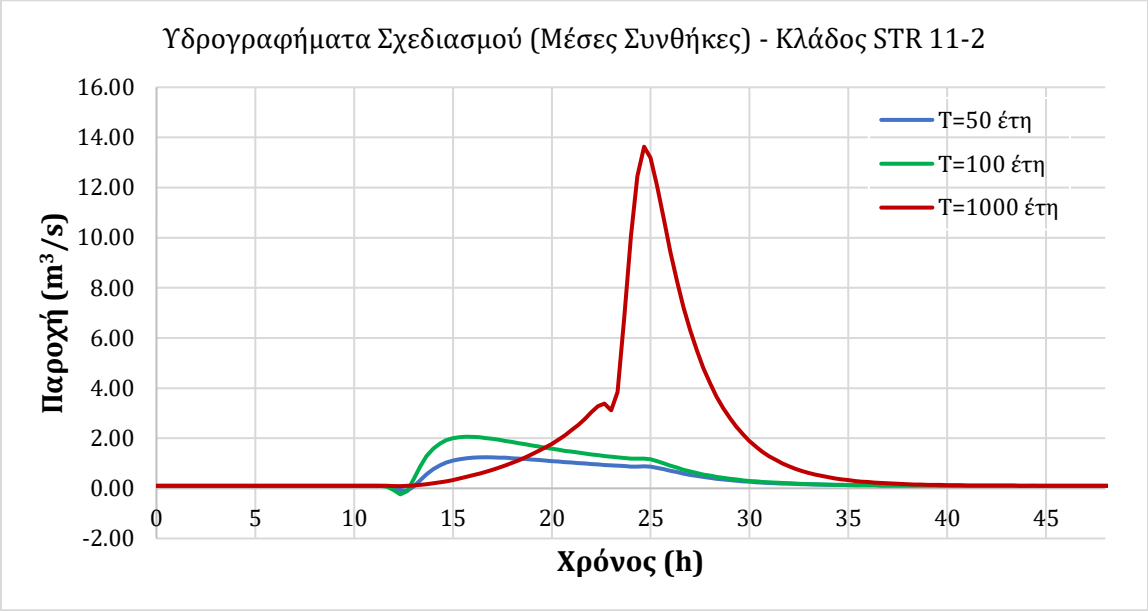
Υδρογραφήματα Σχεδιασμού (Μέσες Συνθήκες) - Κλάδος STR 11-2
Παροχή (m³/s)
Χρόνος (h)
T=50 έτη
T=100 έτη
T=1000 έτη

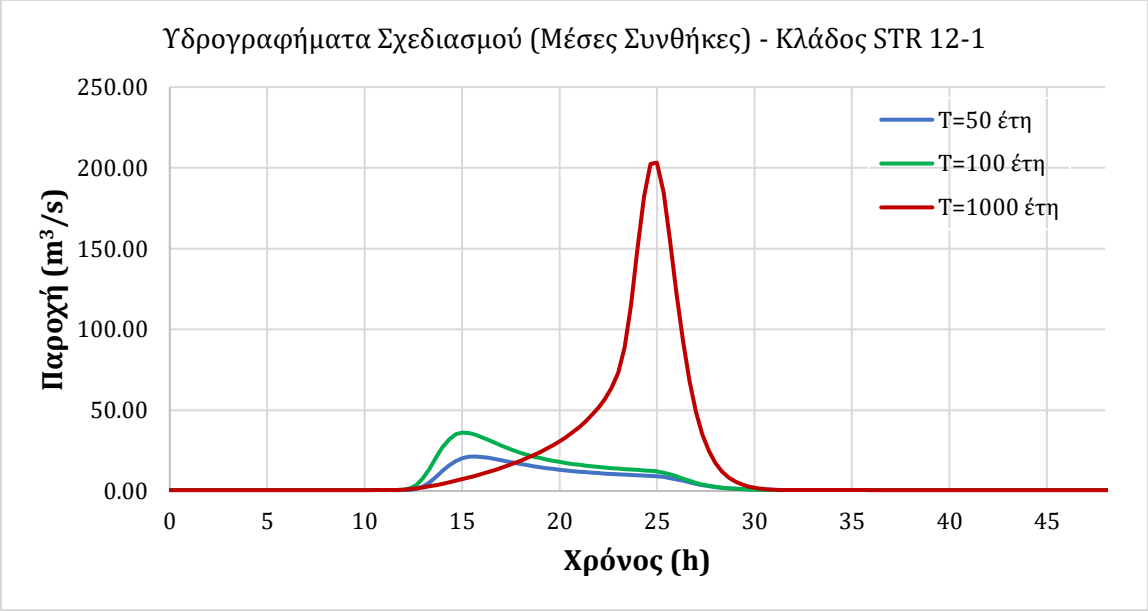
Υδρογραφήματα Σχεδιασμού (Μέσες Συνθήκες) - Κλάδος STR 12-1
Παροχή (m³/s)
Χρόνος (h)
T=50 έτη
T=100 έτη
T=1000 έτη

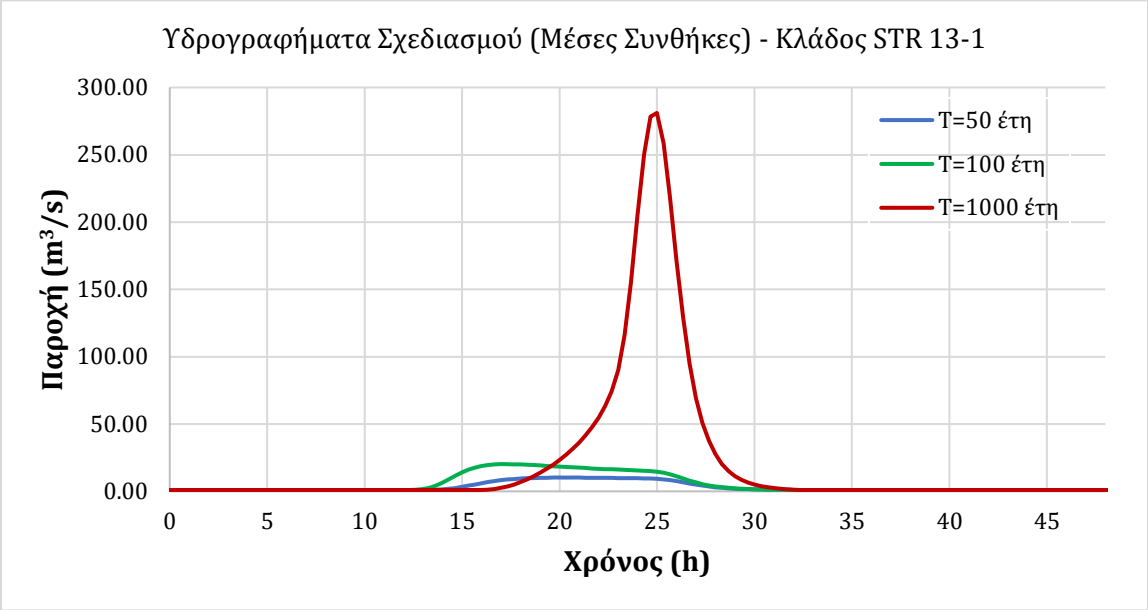
Υδρογραφήματα Σχεδιασμού (Μέσες Συνθήκες) - Κλάδος STR 13-1
Παροχή (m³/s)
300.00
250.00
200.00
150.00
100.00
50.00
0.00
0
5
10
15
20
25
30
35
40
45
Χρόνος (h)
T=50 έτη
T=100 έτη
T=1000 έτη

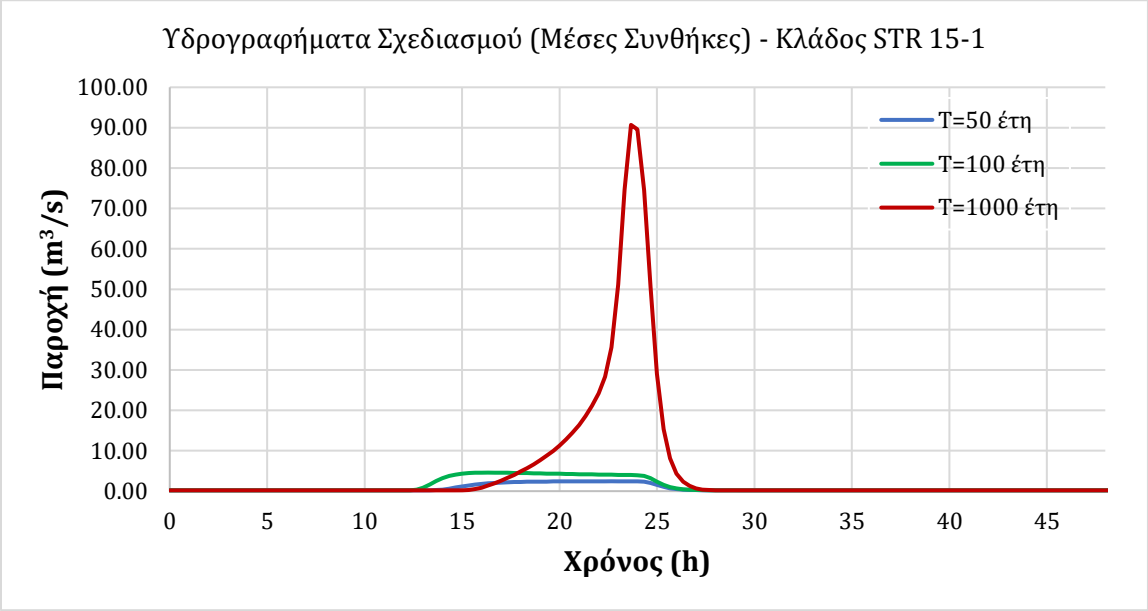
Υδρογραφήματα Σχεδιασμού (Μέσες Συνθήκες) - Κλάδος STR 15-1
Παροχή (m³/s)
100.00
90.00
80.00
70.00
60.00
50.00
40.00
30.00
20.00
10.00
0.00
0
5
10
15
20
25
30
35
40
45
Χρόνος (h)
T=50 έτη
T=100 έτη
T=1000 έτη

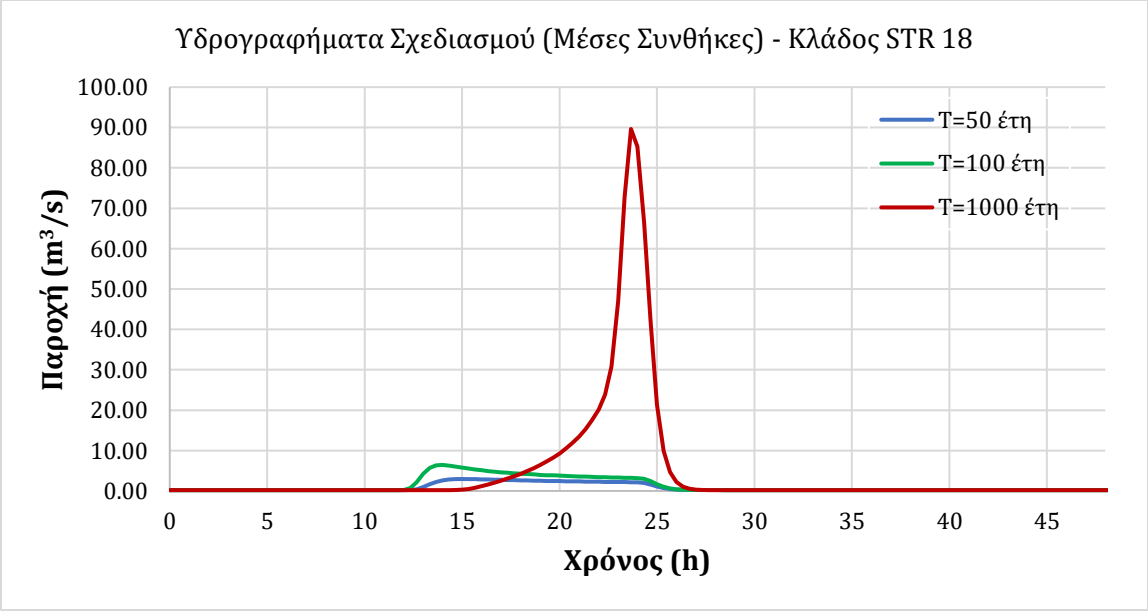
Υδρογραφήματα Σχεδιασμού (Μέσες Συνθήκες) - Κλάδος STR 18
Παροχή (m³/s)
100.00
90.00
80.00
70.00
60.00
50.00
40.00
30.00
20.00
10.00
0.00
0
5
10
15
20
25
30
35
40
45
Χρόνος (h)
T=50 έτη
T=100 έτη
T=1000 έτη

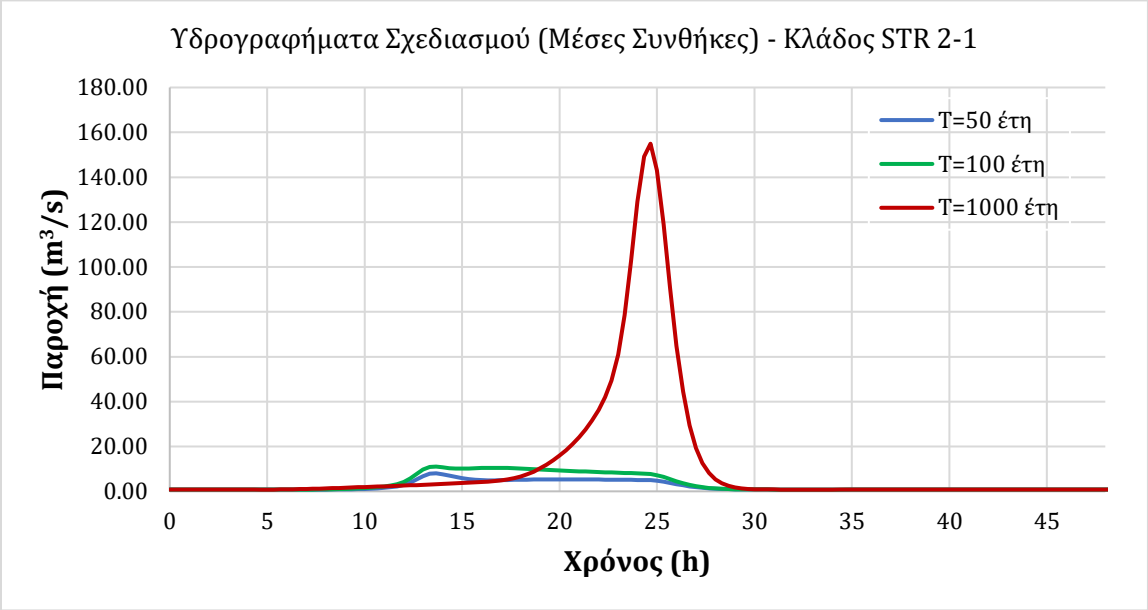
Υδρογραφήματα Σχεδιασμού (Μέσες Συνθήκες) - Κλάδος STR 2-1
Παροχή (m³/s)
180.00
160.00
140.00
120.00
100.00
80.00
60.00
40.00
20.00
0.00
0
5
10
15
20
25
30
35
40
45
Χρόνος (h)
T=50 έτη
T=100 έτη
T=1000 έτη

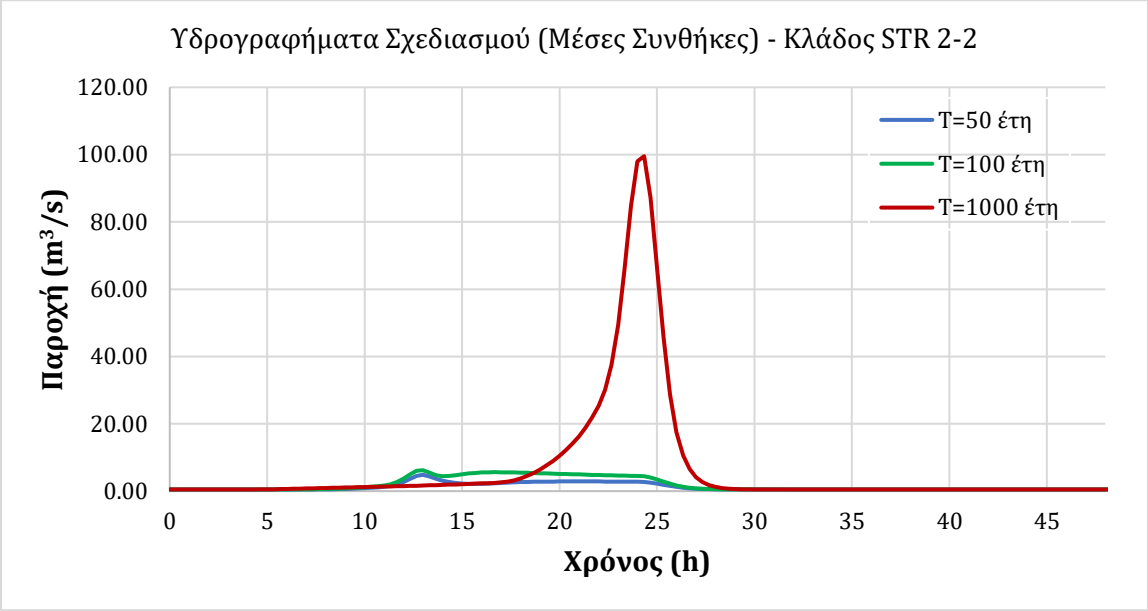
Υδρογραφήματα Σχεδιασμού (Μέσες Συνθήκες) - Κλάδος STR 2-2
Παροχή (m³/s)
120.00
100.00
80.00
60.00
40.00
20.00
0.00
0
5
10
15
20
25
30
35
40
45
Χρόνος (h)
T=50 έτη
T=100 έτη
T=1000 έτη

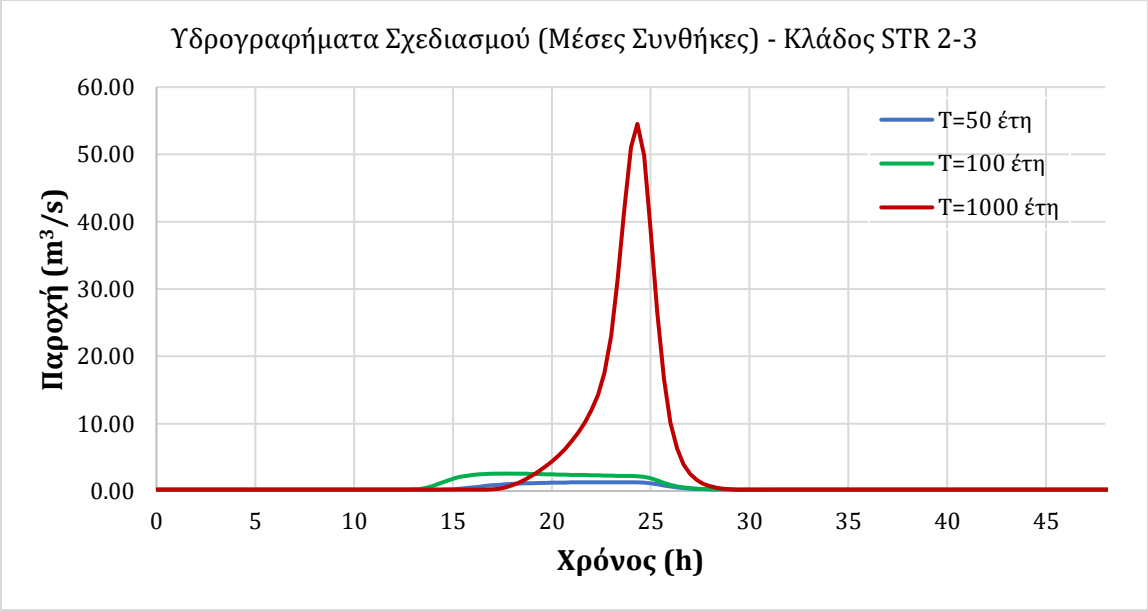
Υδρογραφήματα Σχεδιασμού (Μέσες Συνθήκες) - Κλάδος STR 2-3
Παροχή (m³/s)
60.00
50.00
40.00
30.00
20.00
10.00
0.00
0
5
10
15
20
25
30
35
40
45
Χρόνος (h)
T=50 έτη
T=100 έτη
T=1000 έτη

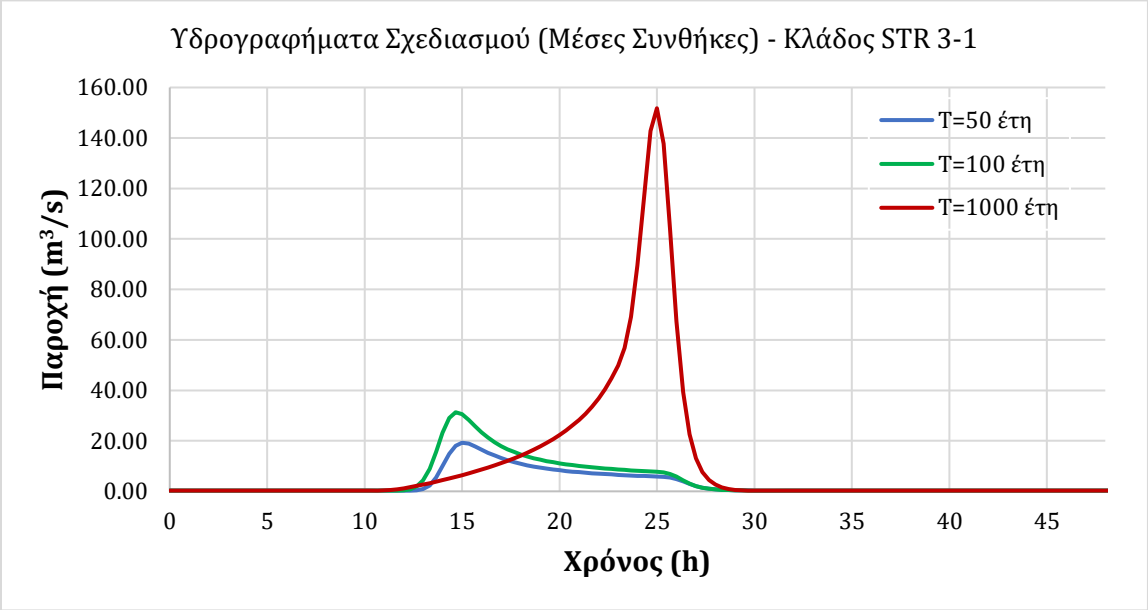
Υδρογραφήματα Σχεδιασμού (Μέσες Συνθήκες) - Κλάδος STR 3-1
Παροχή (m³/s)
160.00
140.00
120.00
100.00
80.00
60.00
40.00
20.00
0.00
0
5
10
15
20
25
30
35
40
45
Χρόνος (h)
T=50 έτη
T=100 έτη
T=1000 έτη

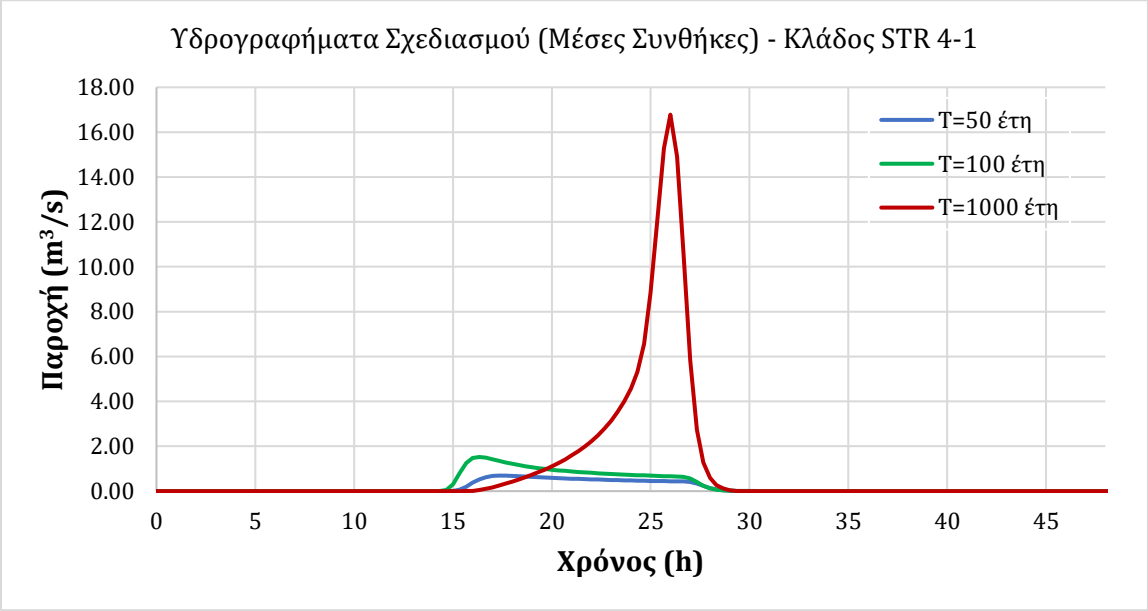
Υδρογραφήματα Σχεδιασμού (Μέσες Συνθήκες) - Κλάδος STR 4-1
Παροχή (m³/s)
18.00
16.00
14.00
12.00
10.00
8.00
6.00
4.00
2.00
0.00
0
5
10
15
20
25
30
35
40
45
Χρόνος (h)
T=50 έτη
T=100 έτη
T=1000 έτη

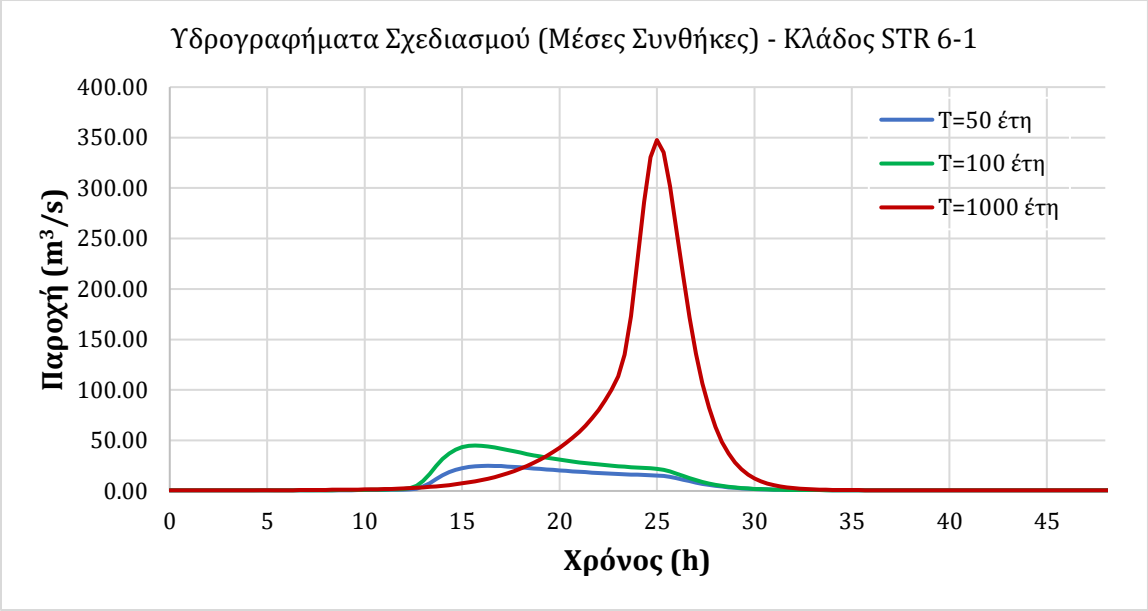
Υδρογραφήματα Σχεδιασμού (Μέσες Συνθήκες) - Κλάδος STR 6-1
Παροχή (m³/s)
400.00
350.00
300.00
250.00
200.00
150.00
100.00
50.00
0.00
0
5
10
15
20
25
30
35
40
45
Χρόνος (h)
T=50 έτη
T=100 έτη
T=1000 έτη

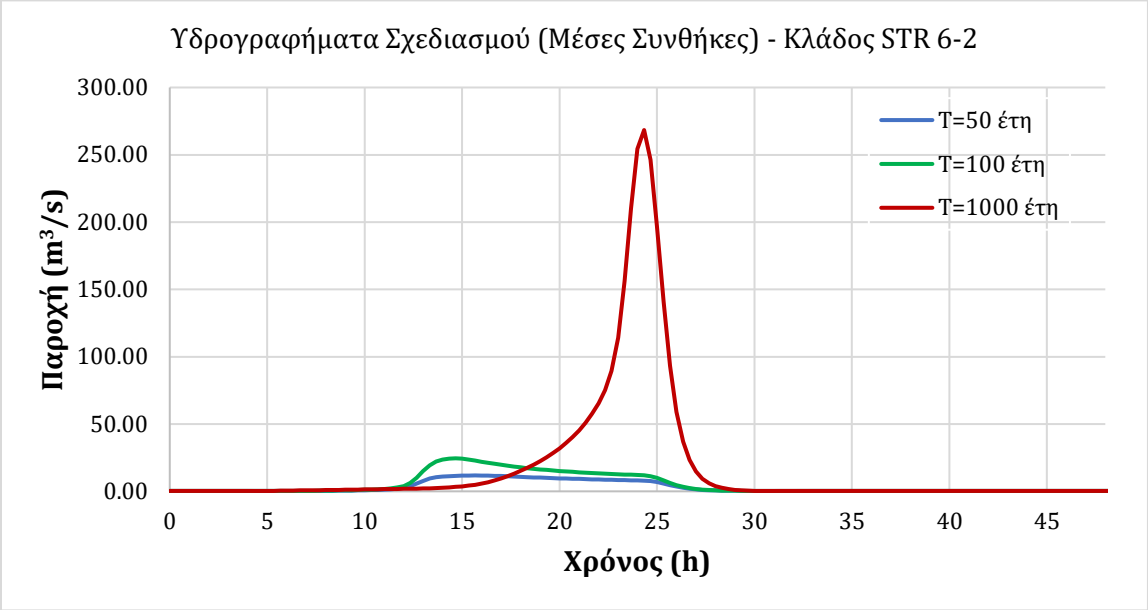
Υδρογραφήματα Σχεδιασμού (Μέσες Συνθήκες) - Κλάδος STR 6-2
Παροχή (m³/s)
300.00
250.00
200.00
150.00
100.00
50.00
0.00
0
5
10
15
20
25
30
35
40
45
Χρόνος (h)
T=50 έτη
T=100 έτη
T=1000 έτη

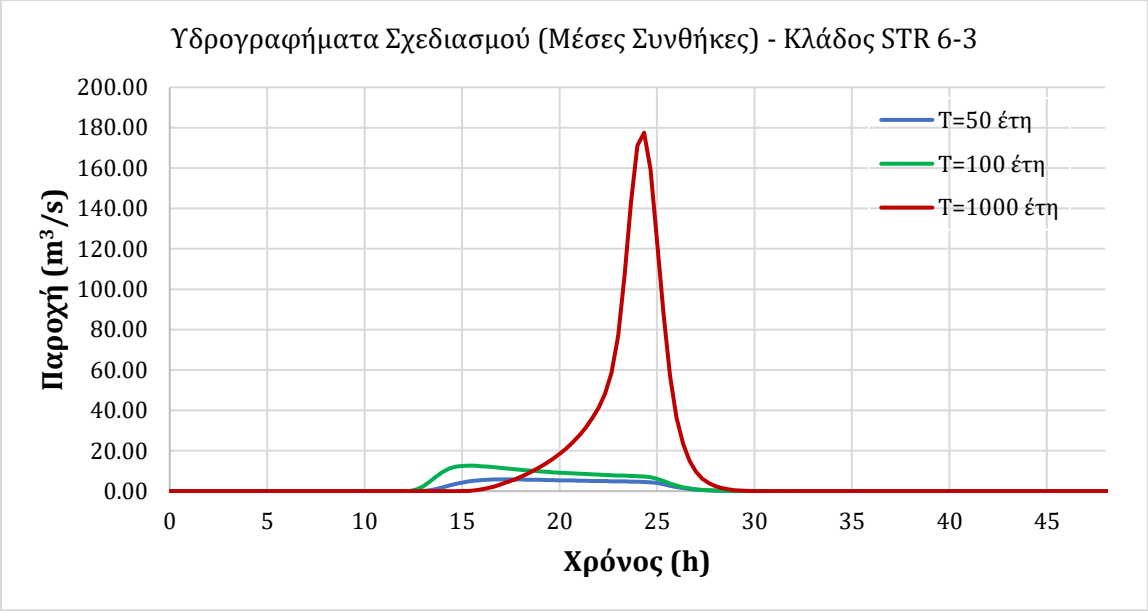
Υδρογραφήματα Σχεδιασμού (Μέσες Συνθήκες) - Κλάδος STR 6-3
Παροχή (m³/s)
200.00
180.00
160.00
140.00
120.00
100.00
80.00
60.00
40.00
20.00
0.00
0
5
10
15
20
25
30
35
40
45
Χρόνος (h)
T=50 έτη
T=100 έτη
T=1000 έτη

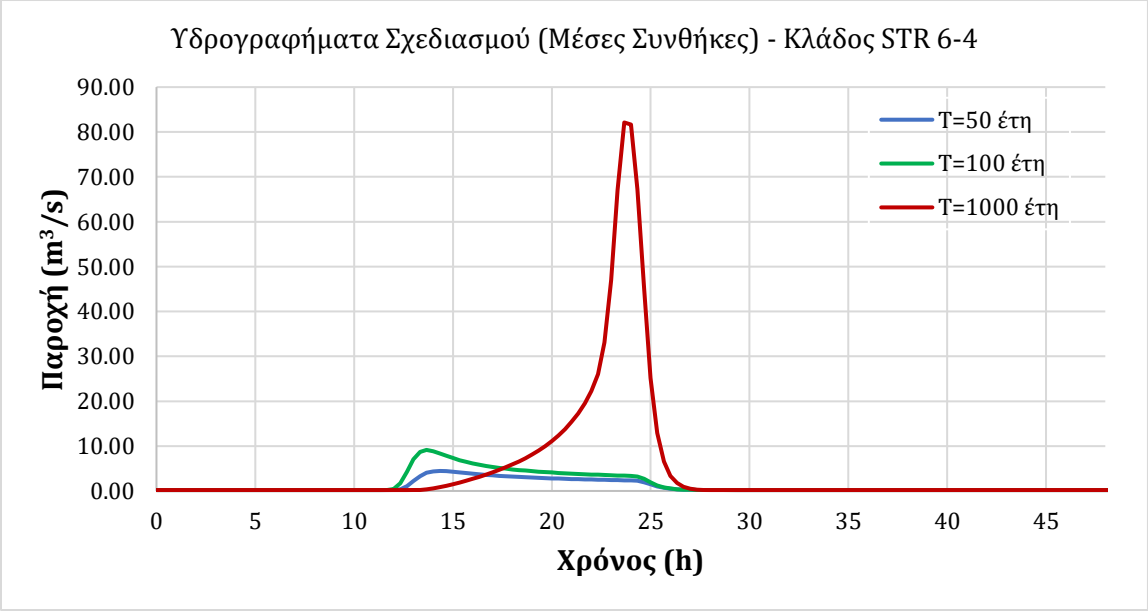
Υδρογραφήματα Σχεδιασμού (Μέσες Συνθήκες) - Κλάδος STR 6-4
Παροχή (m³/s)
90.00
80.00
70.00
60.00
50.00
40.00
30.00
20.00
10.00
0.00
0
5
10
15
20
25
30
35
40
45
Χρόνος (h)
T=50 έτη
T=100 έτη
T=1000 έτη

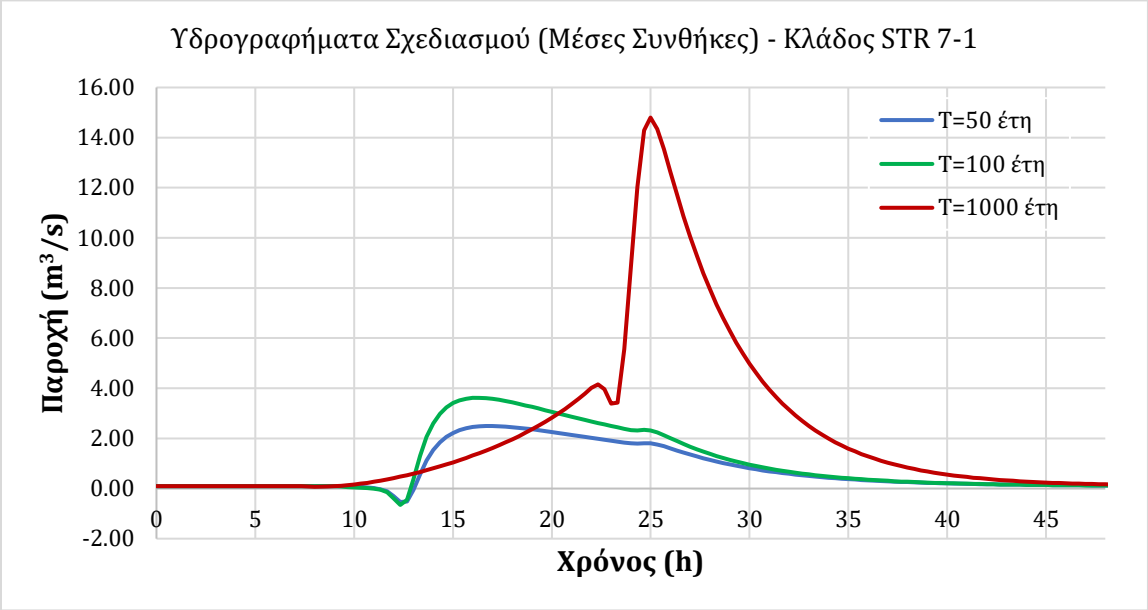
Υδρογραφήματα Σχεδιασμού (Μέσες Συνθήκες) - Κλάδος STR 7-1
Παροχή (m³/s)
Χρόνος (h)
T=50 έτη
T=100 έτη
T=1000 έτη

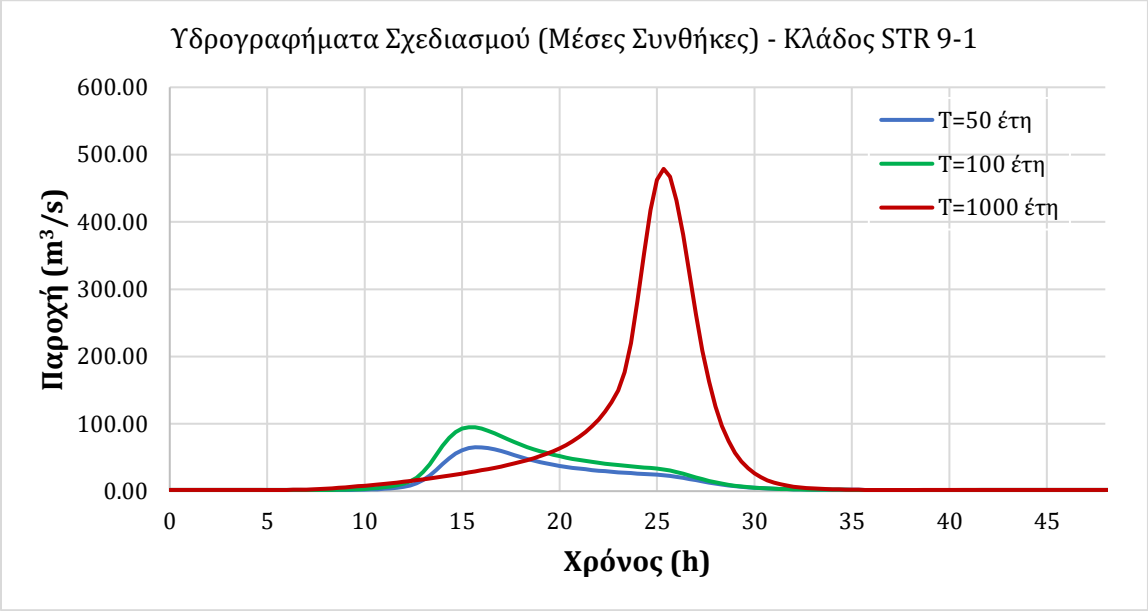
Υδρογραφήματα Σχεδιασμού (Μέσες Συνθήκες) - Κλάδος STR 9-1
Παροχή (m³/s)
Χρόνος (h)
T=50 έτη
T=100 έτη
T=1000 έτη

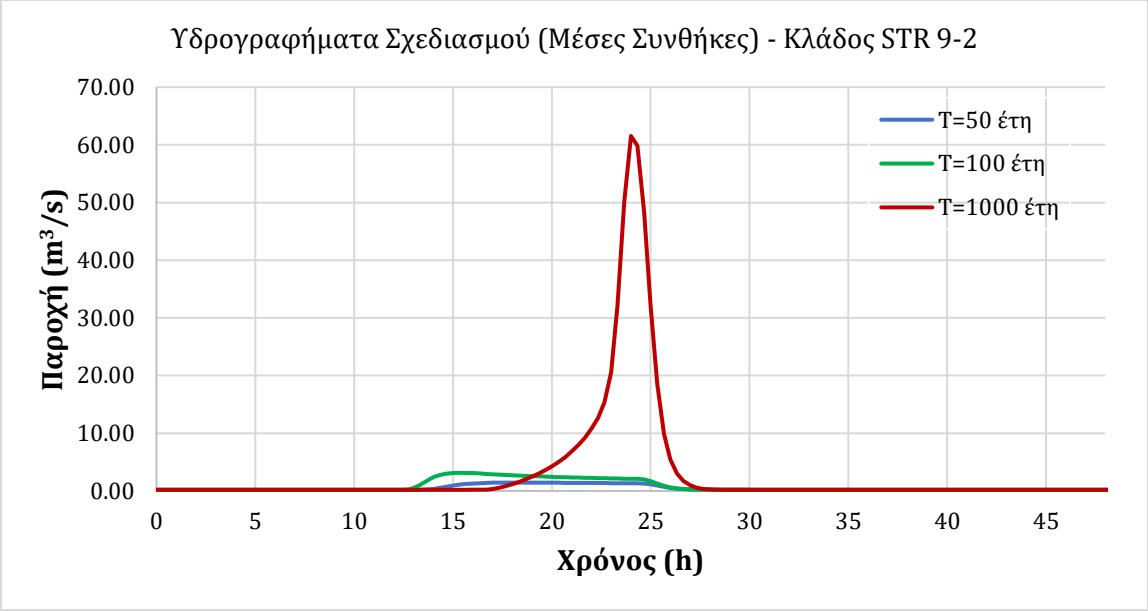
Υδρογραφήματα Σχεδιασμού (Μέσες Συνθήκες) - Κλάδος STR 9-2
Παροχή (m³/s)
Χρόνος (h)
T=50 έτη
T=100 έτη
T=1000 έτη

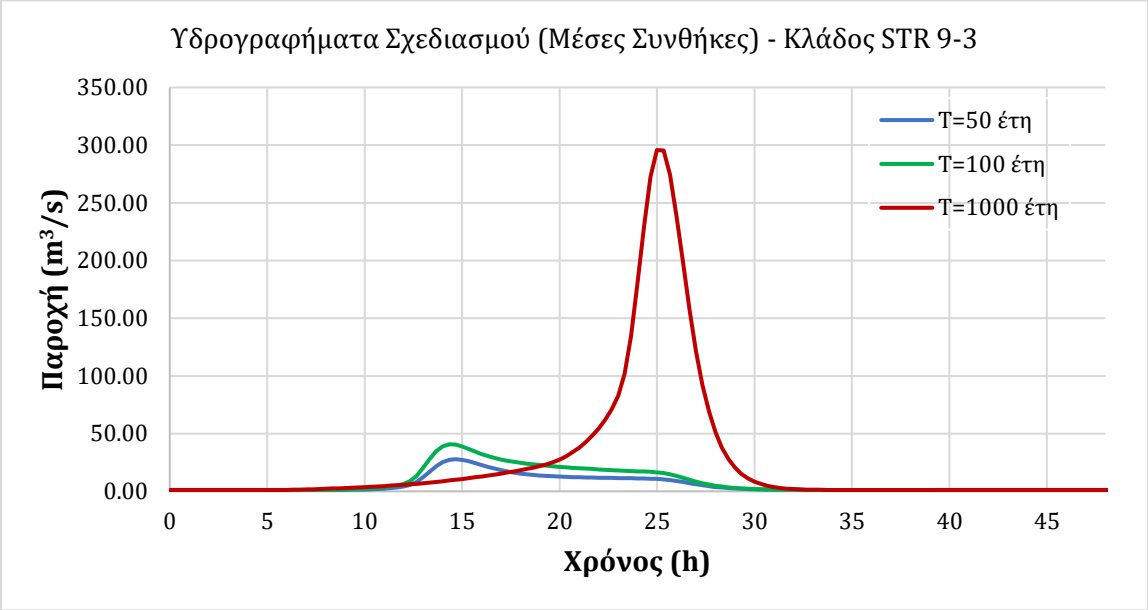
Υδρογραφήματα Σχεδιασμού (Μέσες Συνθήκες) - Κλάδος STR 9-3
Παροχή (m³/s)
350.00
300.00
250.00
200.00
150.00
100.00
50.00
0.00
0
5
10
15
20
25
30
35
40
45
Χρόνος (h)
T=50 έτη
T=100 έτη
T=1000 έτη

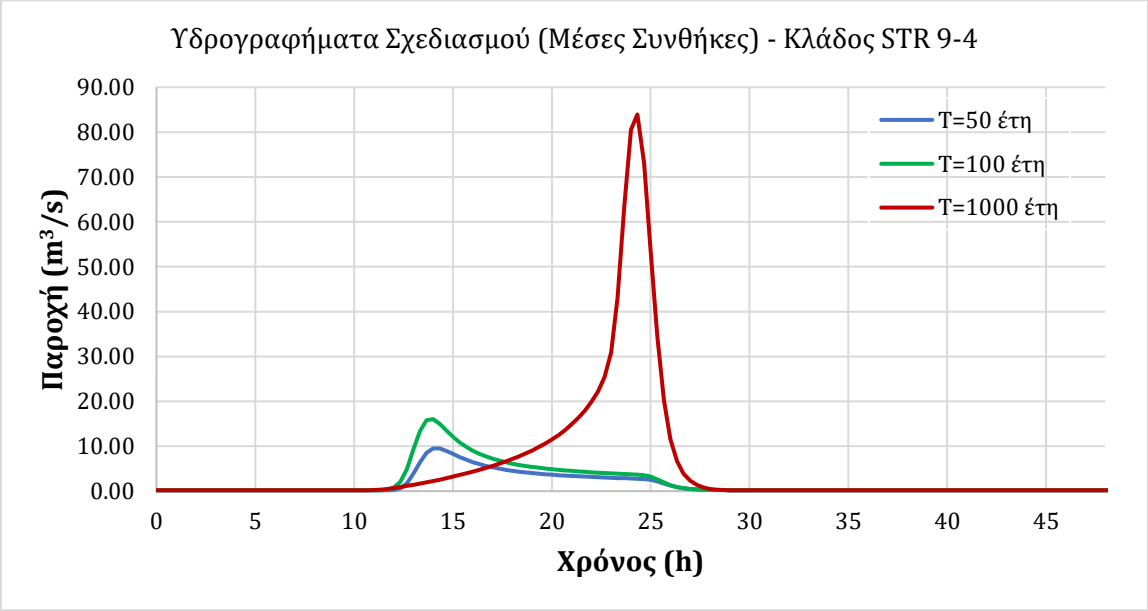
Υδρογραφήματα Σχεδιασμού (Μέσες Συνθήκες) - Κλάδος STR 9-4
Παροχή (m³/s)
90.00
80.00
70.00
60.00
50.00
40.00
30.00
20.00
10.00
0.00
0
5
10
15
20
25
30
35
40
45
Χρόνος (h)
T=50 έτη
T=100 έτη
T=1000 έτη

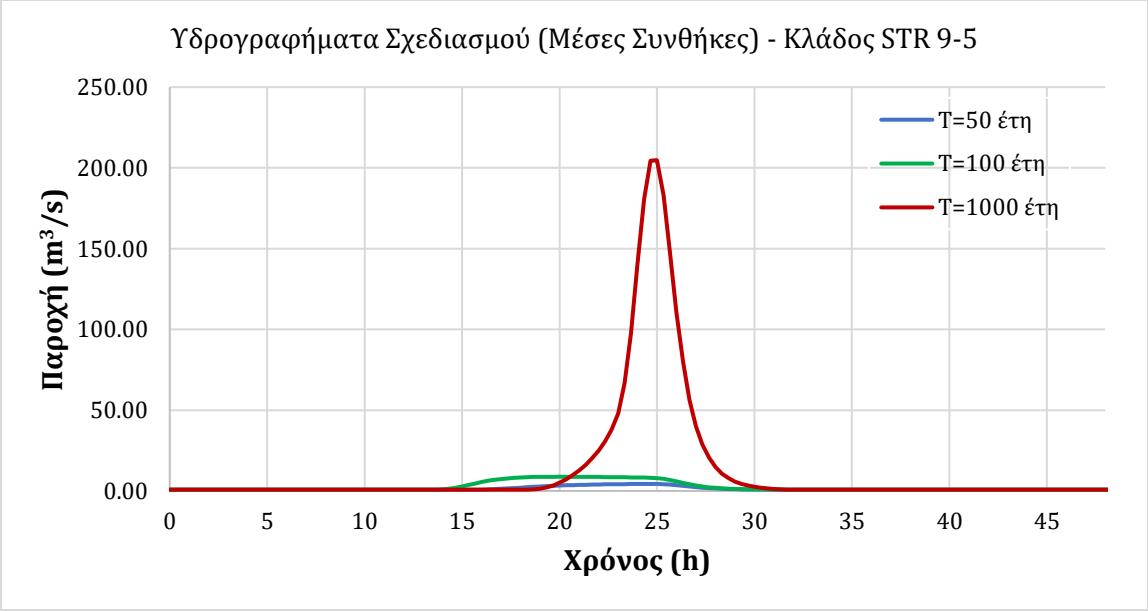
Υδρογραφήματα Σχεδιασμού (Μέσες Συνθήκες) - Κλάδος STR 9-5
Παροχή (m³/s)
250.00
200.00
150.00
100.00
50.00
0.00
0
5
10
15
20
25
30
35
40
45
Χρόνος (h)
T=50 έτη
T=100 έτη
T=1000 έτη

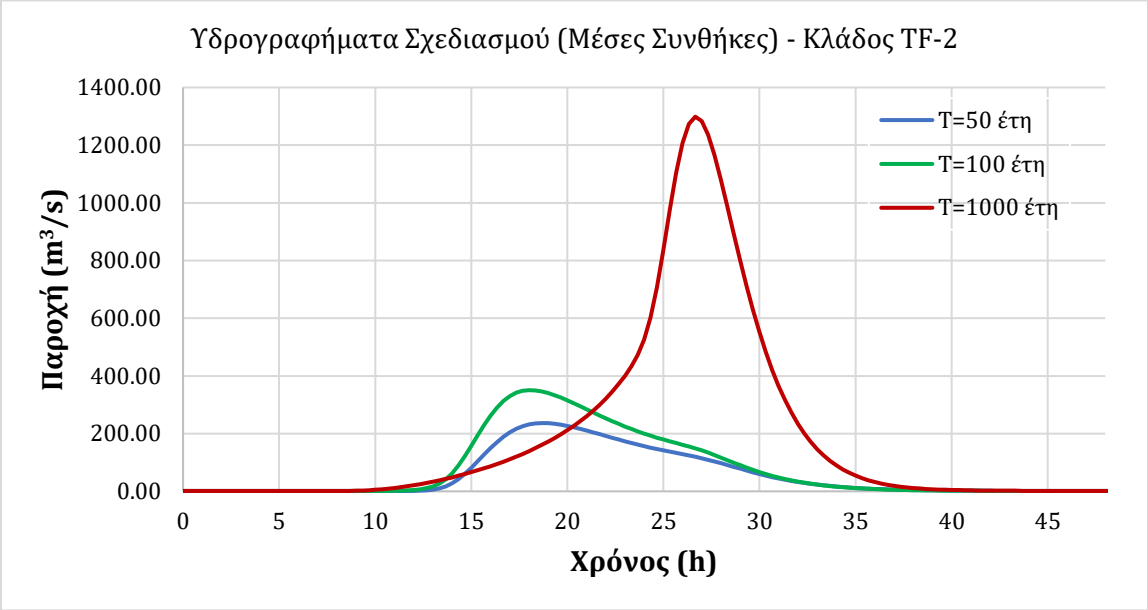
Υδρογραφήματα Σχεδιασμού (Μέσες Συνθήκες) - Κλάδος TF-2
Παροχή (m³/s)
Χρόνος (h)
T=50 έτη
T=100 έτη
T=1000 έτη

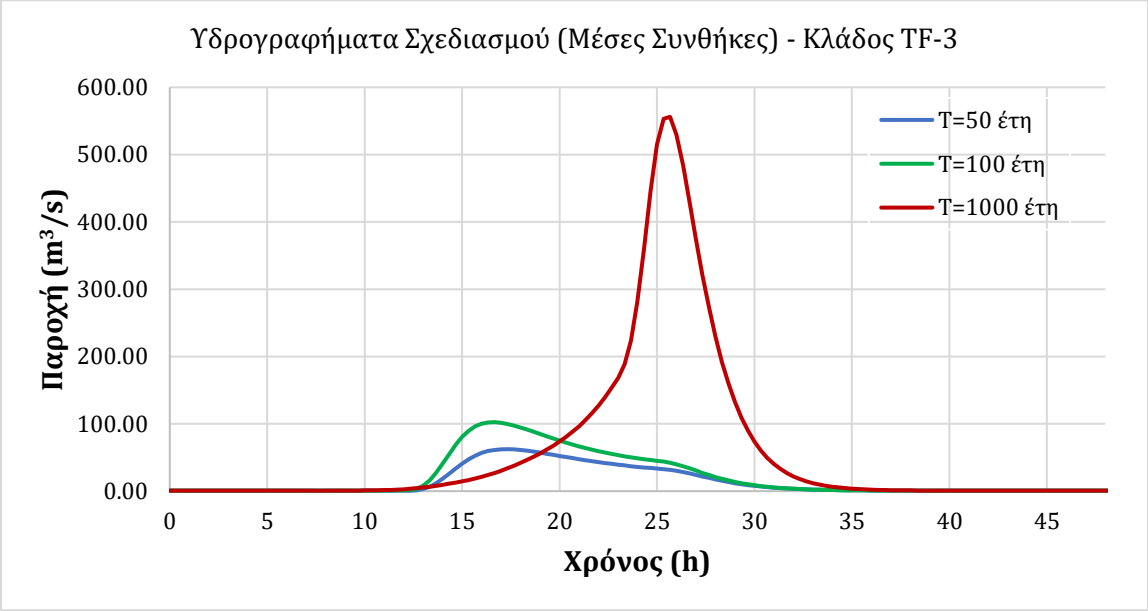
Υδρογραφήματα Σχεδιασμού (Μέσες Συνθήκες) - Κλάδος TF-3
Παροχή (m³/s)
Χρόνος (h)
T=50 έτη
T=100 έτη
T=1000 έτη

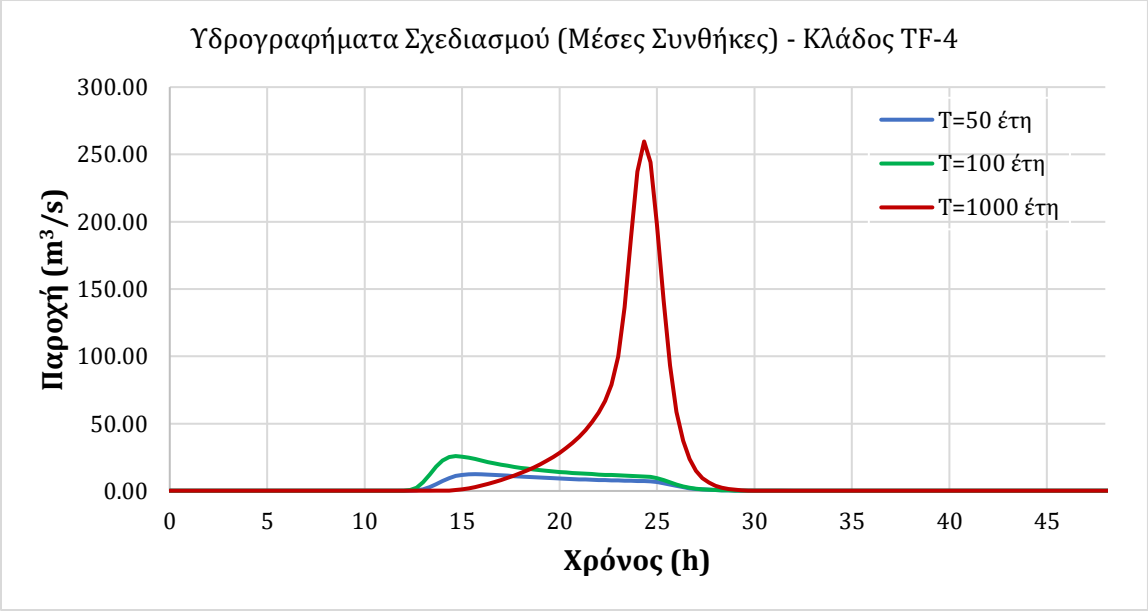
Υδρογραφήματα Σχεδιασμού (Μέσες Συνθήκες) - Κλάδος TF-4
Παροχή (m³/s)
Χρόνος (h)
T=50 έτη
T=100 έτη
T=1000 έτη

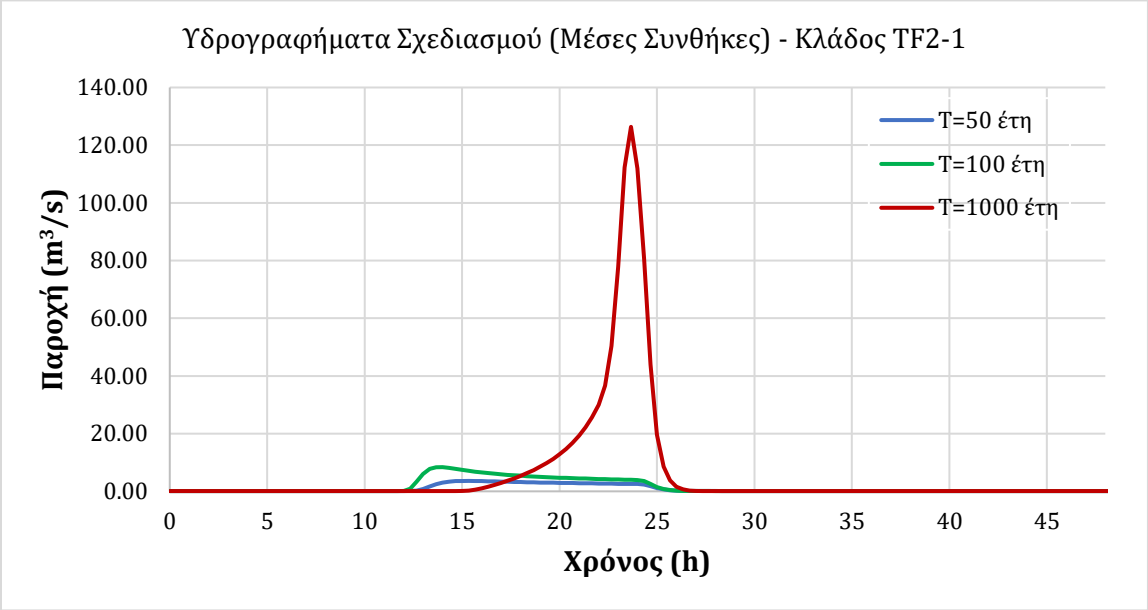
Υδρογραφήματα Σχεδιασμού (Μέσες Συνθήκες) - Κλάδος TF2-1
Παροχή (m³/s)
Χρόνος (h)
T=50 έτη
T=100 έτη
T=1000 έτη

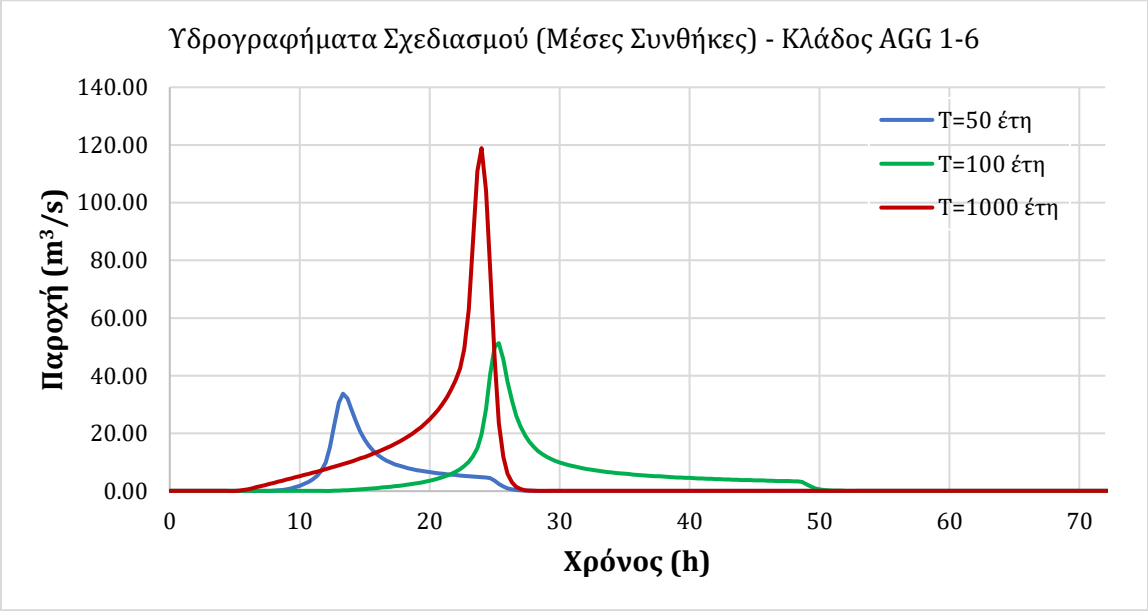
Υδρογραφήματα Σχεδιασμού (Μέσες Συνθήκες) - Κλάδος AGG 1-6
Παροχή (m³/s)
Χρόνος (h)
T=50 έτη
T=100 έτη
T=1000 έτη

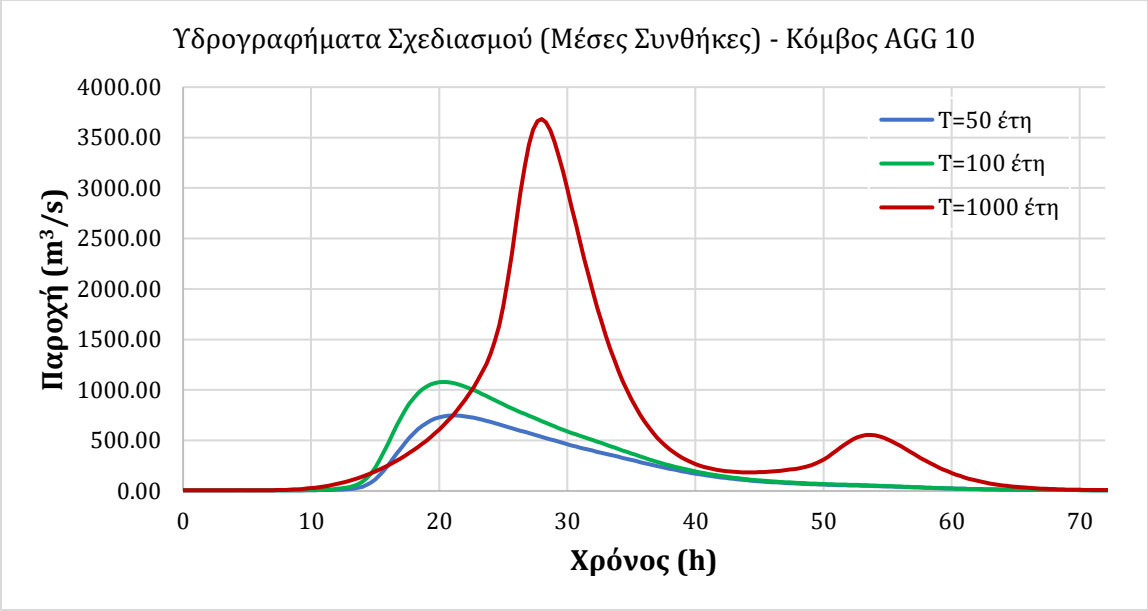
Υδρογραφήματα Σχεδιασμού (Μέσες Συνθήκες) - Κόμβος AGG 10
Παροχή (m³/s)
Χρόνος (h)
T=50 έτη
T=100 έτη
T=1000 έτη

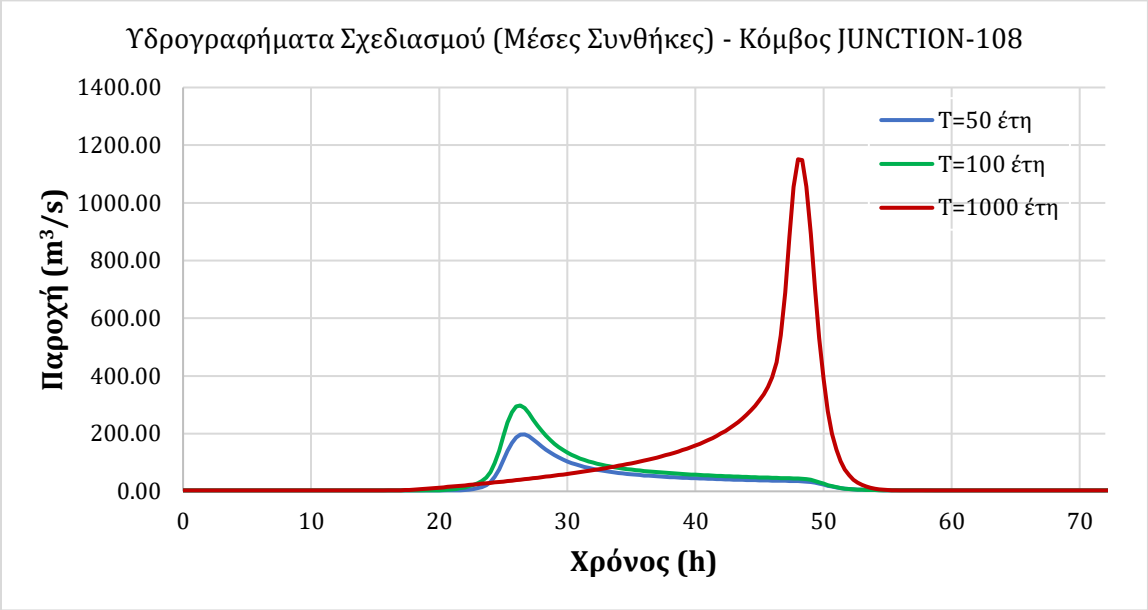
Υδρογραφήματα Σχεδιασμού (Μέσες Συνθήκες) - Κόμβος JUNCTION-108
Παροχή (m³/s)
1400.00
1200.00
1000.00
800.00
600.00
400.00
200.00
0.00
0
10
20
30
40
50
60
70
Χρόνος (h)
T=50 έτη
T=100 έτη
T=1000 έτη

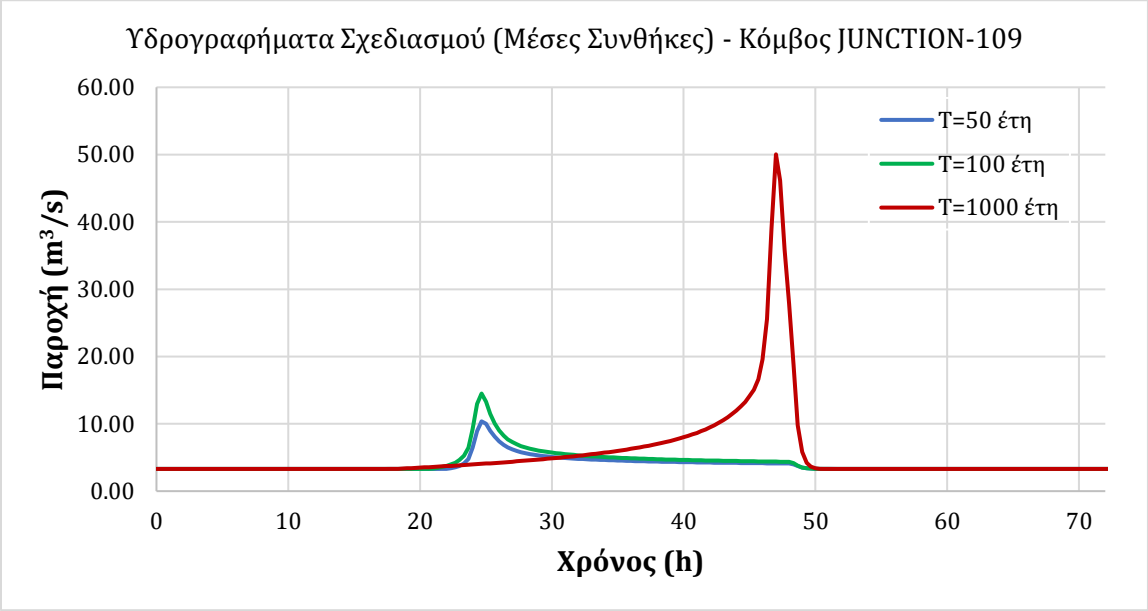
Υδρογραφήματα Σχεδιασμού (Μέσες Συνθήκες) - Κόμβος JUNCTION-109
Παροχή (m³/s)
60.00
50.00
40.00
30.00
20.00
10.00
0.00
0
10
20
30
40
50
60
70
Χρόνος (h)
T=50 έτη
T=100 έτη
T=1000 έτη

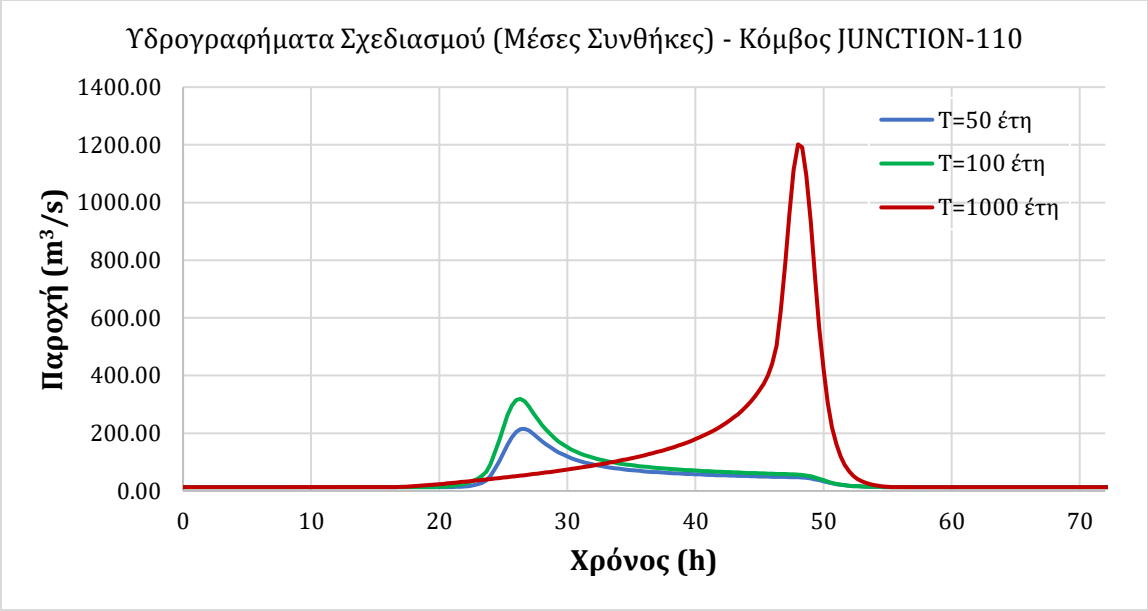
Υδρογραφήματα Σχεδιασμού (Μέσες Συνθήκες) - Κόμβος JUNCTION-110
Παροχή (m³/s)
1400.00
1200.00
1000.00
800.00
600.00
400.00
200.00
0.00
0
10
20
30
40
50
60
70
Χρόνος (h)
T=50 έτη
T=100 έτη
T=1000 έτη

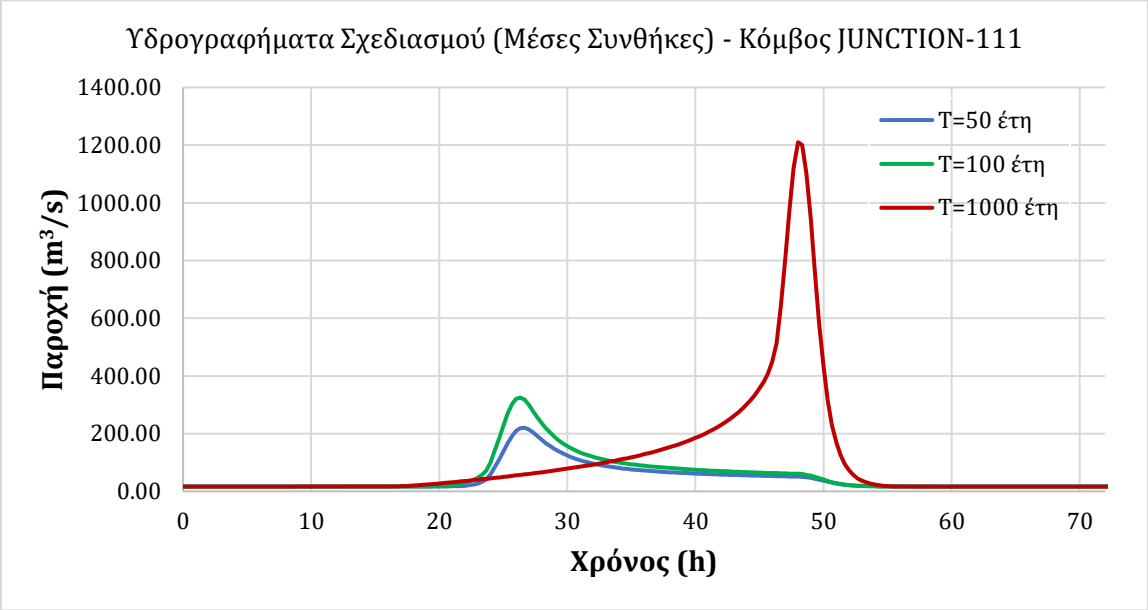
Υδρογραφήματα Σχεδιασμού (Μέσες Συνθήκες) - Κόμβος JUNCTION-111
Παροχή (m³/s)
Χρόνος (h)
T=50 έτη
T=100 έτη
T=1000 έτη
1400.00
1200.00
1000.00
800.00
600.00
400.00
200.00
0.00
0
10
20
30
40
50
60
70

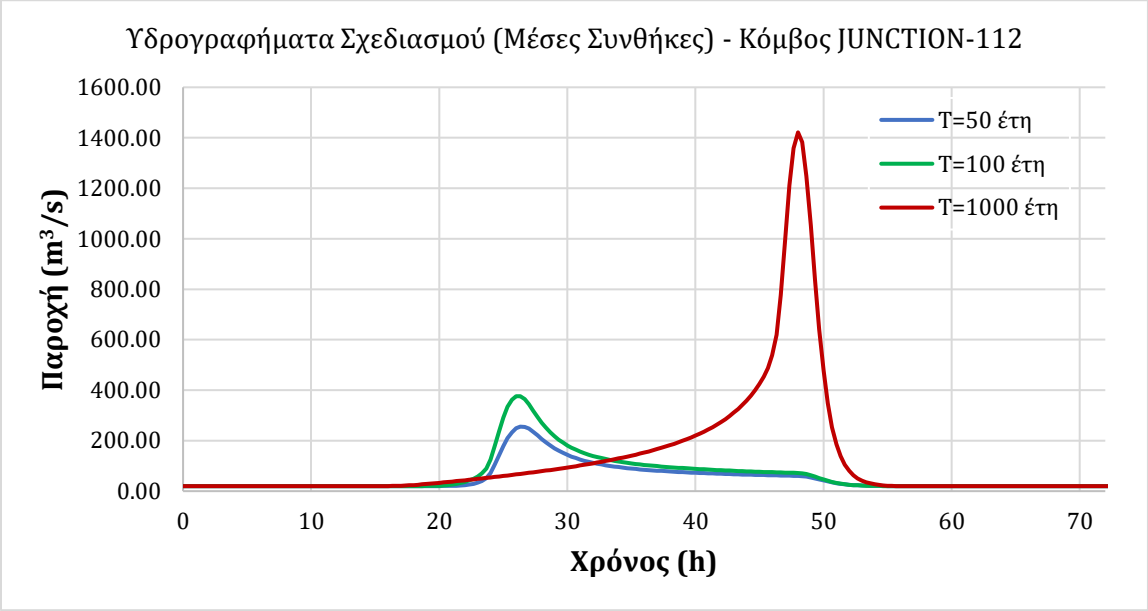
Υδρογραφήματα Σχεδιασμού (Μέσες Συνθήκες) - Κόμβος JUNCTION-112
Παροχή (m³/s)
Χρόνος (h)
T=50 έτη
T=100 έτη
T=1000 έτη
1600.00
1400.00
1200.00
1000.00
800.00
600.00
400.00
200.00
0.00
0
10
20
30
40
50
60
70

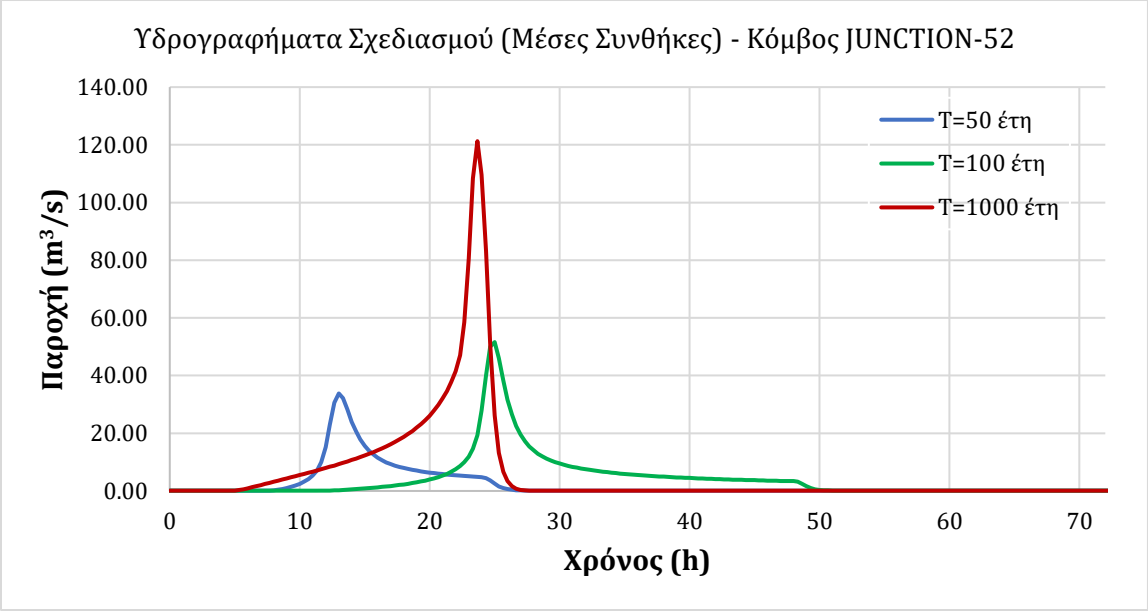
Υδρογραφήματα Σχεδιασμού (Μέσες Συνθήκες) - Κόμβος JUNCTION-52
Παροχή (m³/s)
Χρόνος (h)
T=50 έτη
T=100 έτη
T=1000 έτη
140.00
120.00
100.00
80.00
60.00
40.00
20.00
0.00
0
10
20
30
40
50
60
70

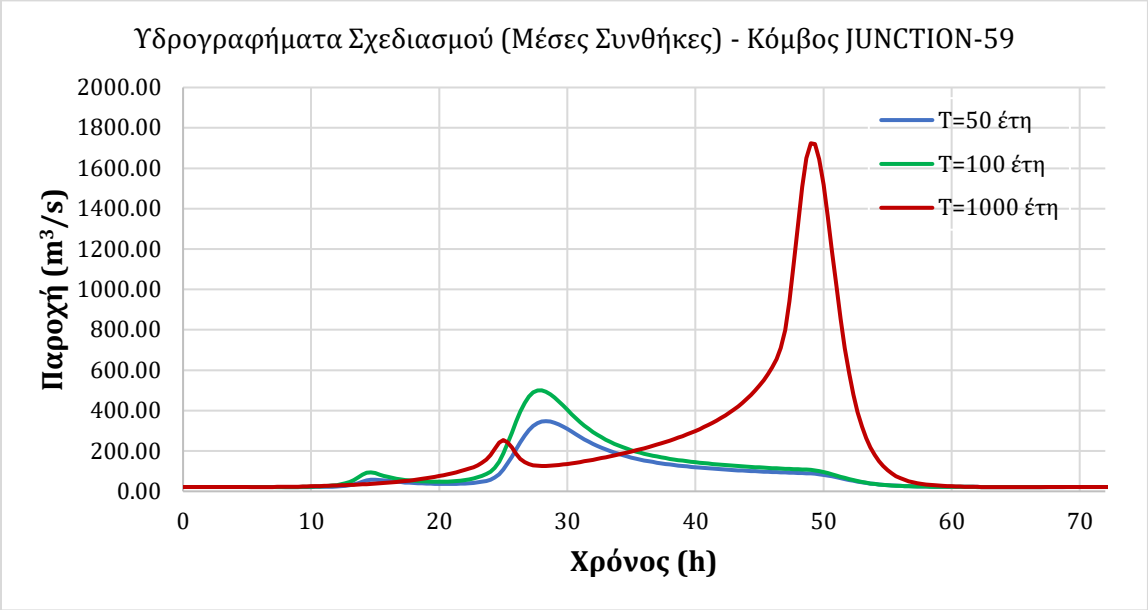
Υδρογραφήματα Σχεδιασμού (Μέσες Συνθήκες) - Κόμβος JUNCTION-59
Παροχή (m³/s)
2000.00
1800.00
1600.00
1400.00
1200.00
1000.00
800.00
600.00
400.00
200.00
0.00
0
10
20
30
40
50
60
70
Χρόνος (h)
T=50 έτη
T=100 έτη
T=1000 έτη

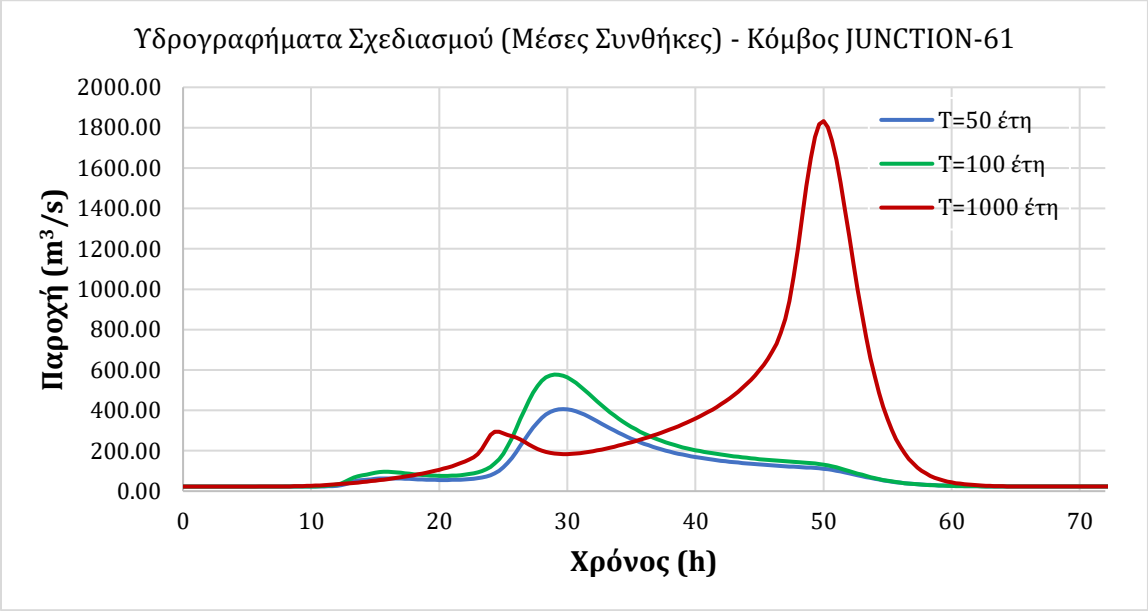
Υδρογραφήματα Σχεδιασμού (Μέσες Συνθήκες) - Κόμβος JUNCTION-61
Παροχή (m³/s)
2000.00
1800.00
1600.00
1400.00
1200.00
1000.00
800.00
600.00
400.00
200.00
0.00
0
10
20
30
40
50
60
70
Χρόνος (h)
T=50 έτη
T=100 έτη
T=1000 έτη

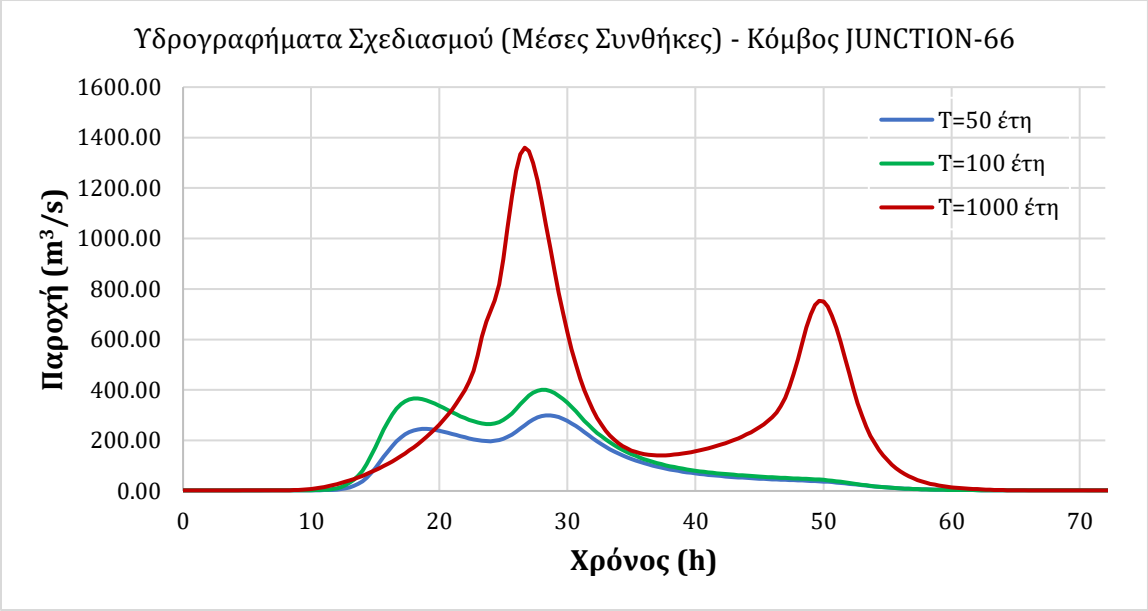
Υδρογραφήματα Σχεδιασμού (Μέσες Συνθήκες) - Κόμβος JUNCTION-66
Παροχή (m³/s)
1600.00
1400.00
1200.00
1000.00
800.00
600.00
400.00
200.00
0.00
0
10
20
30
40
50
60
70
Χρόνος (h)
T=50 έτη
T=100 έτη
T=1000 έτη

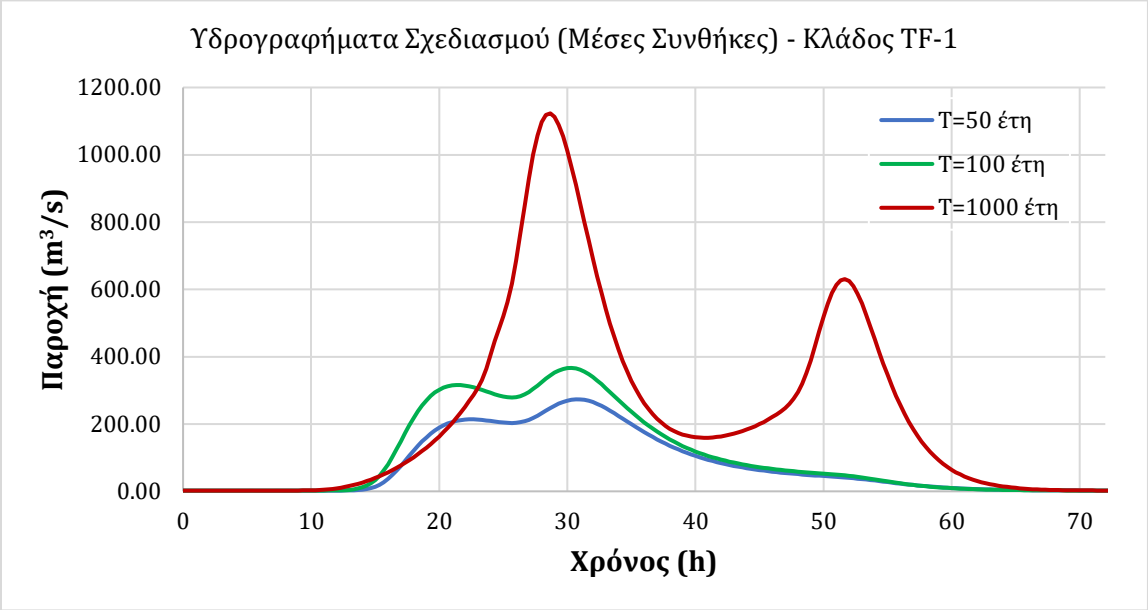
Υδρογραφήματα Σχεδιασμού (Μέσες Συνθήκες) - Κλάδος TF-1
Παροχή (m³/s)
Χρόνος (h)
T=50 έτη
T=100 έτη
T=1000 έτη
1200.00
1000.00
800.00
600.00
400.00
200.00
0.00
0
10
20
30
40
50
60
70

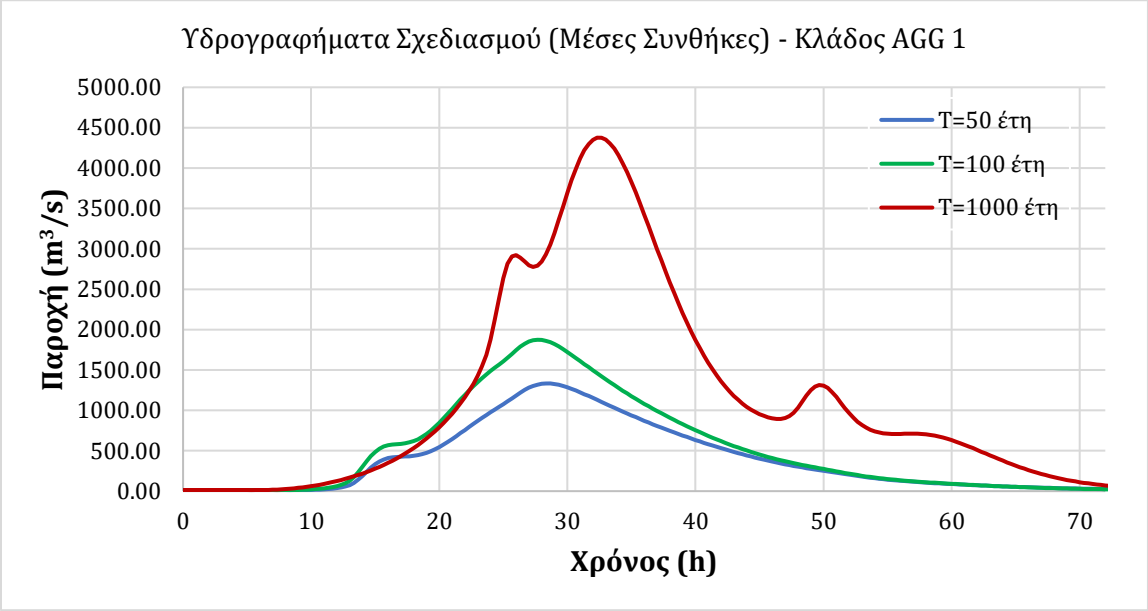
Υδρογραφήματα Σχεδιασμού (Μέσες Συνθήκες) - Κλάδος AGG 1
Παροχή (m³/s)
Χρόνος (h)
T=50 έτη
T=100 έτη
T=1000 έτη
5000.00
4500.00
4000.00
3500.00
3000.00
2500.00
2000.00
1500.00
1000.00
500.00
0.00
0
10
20
30
40
50
60
70

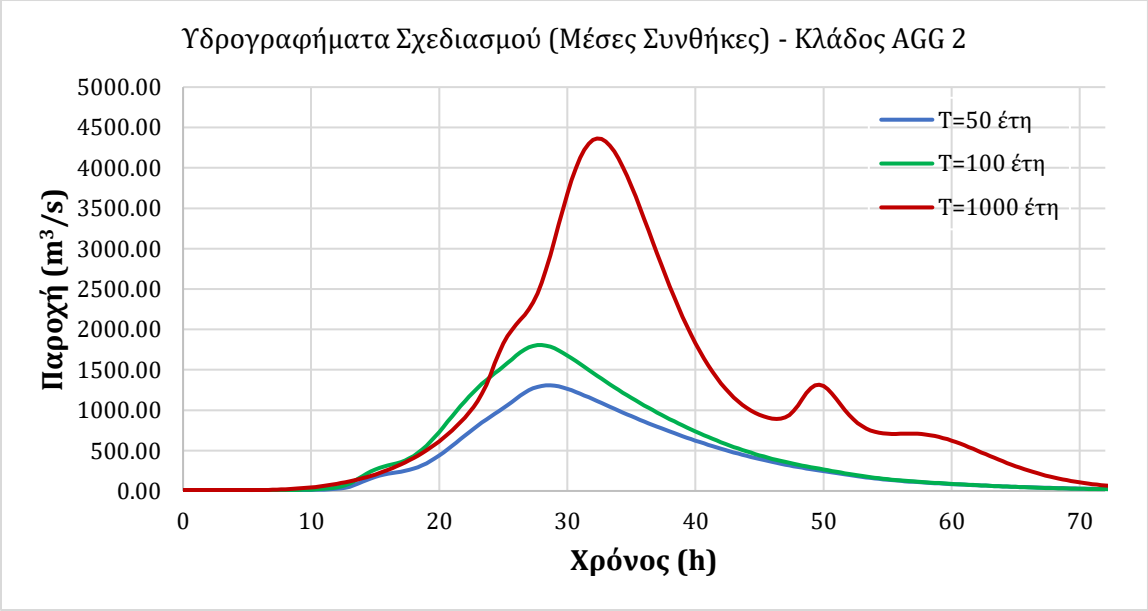
Υδρογραφήματα Σχεδιασμού (Μέσες Συνθήκες) - Κλάδος AGG 2
Παροχή (m³/s)
Χρόνος (h)
T=50 έτη
T=100 έτη
T=1000 έτη
5000.00
4500.00
4000.00
3500.00
3000.00
2500.00
2000.00
1500.00
1000.00
500.00
0.00
0
10
20
30
40
50
60
70

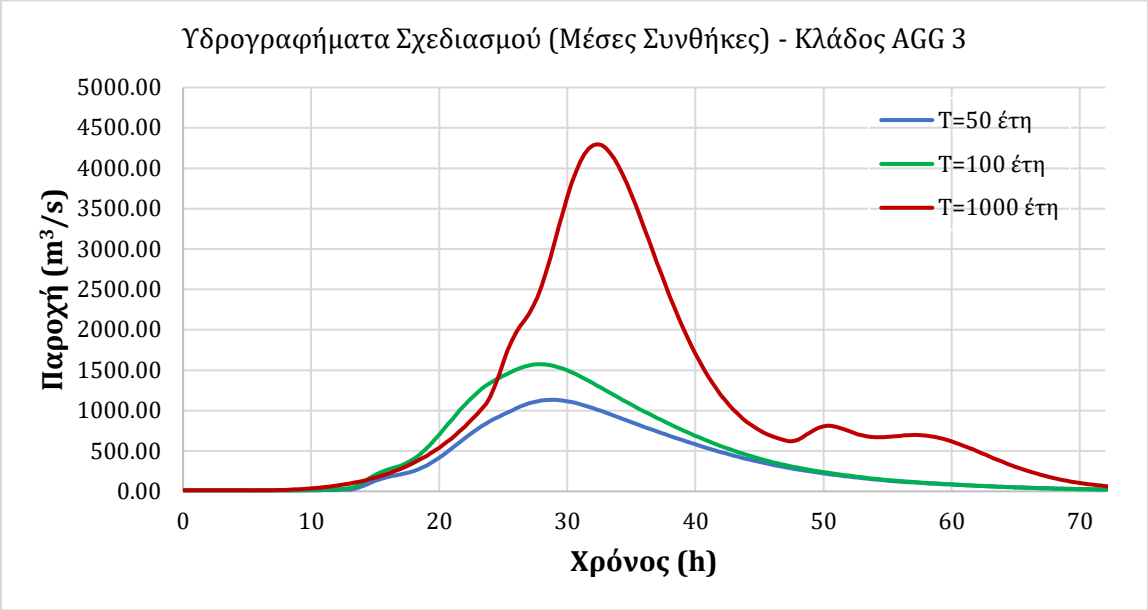
Υδρογραφήματα Σχεδιασμού (Μέσες Συνθήκες) - Κλάδος AGG 3
Παροχή (m³/s)
Χρόνος (h)
T=50 έτη
T=100 έτη
T=1000 έτη
5000.00
4500.00
4000.00
3500.00
3000.00
2500.00
2000.00
1500.00
1000.00
500.00
0.00
0
10
20
30
40
50
60
70

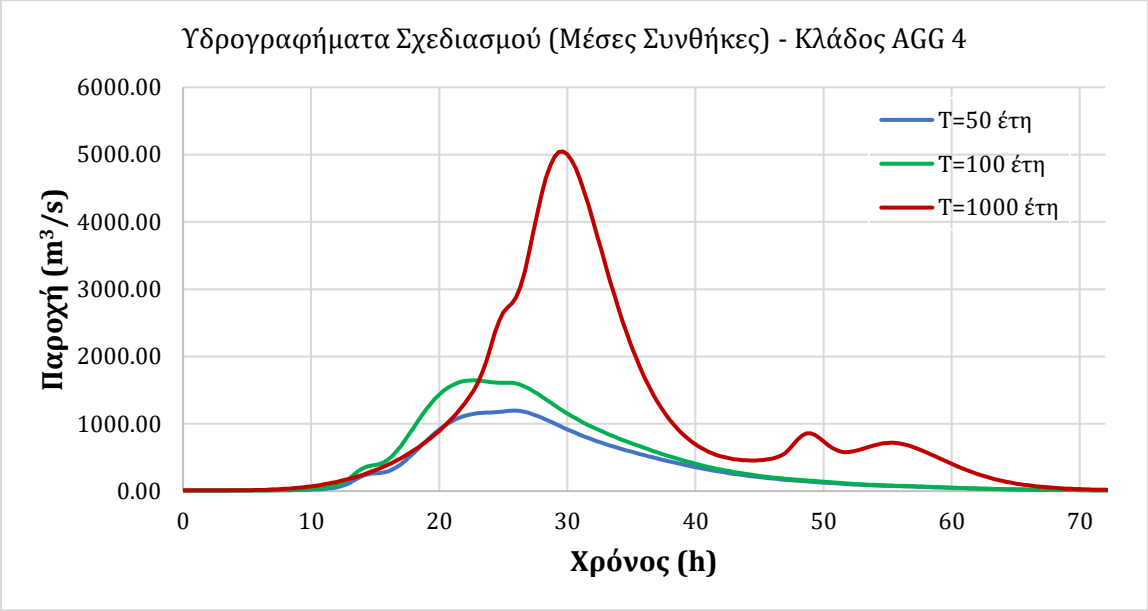
Υδρογραφήματα Σχεδιασμού (Μέσες Συνθήκες) - Κλάδος AGG 4
Παροχή (m³/s)
Χρόνος (h)
T=50 έτη
T=100 έτη
T=1000 έτη
6000.00
5000.00
4000.00
3000.00
2000.00
1000.00
0.00
0
10
20
30
40
50
60
70

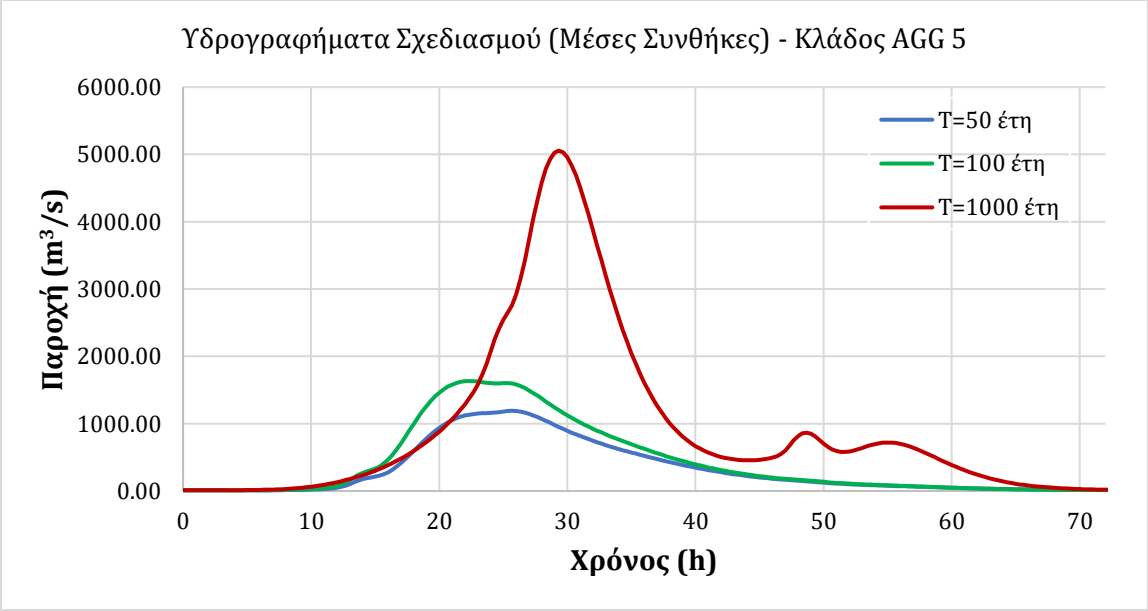
Υδρογραφήματα Σχεδιασμού (Μέσες Συνθήκες) - Κλάδος AGG 5
Παροχή (m³/s)
Χρόνος (h)
T=50 έτη
T=100 έτη
T=1000 έτη
6000.00
5000.00
4000.00
3000.00
2000.00
1000.00
0.00
0
10
20
30
40
50
60
70

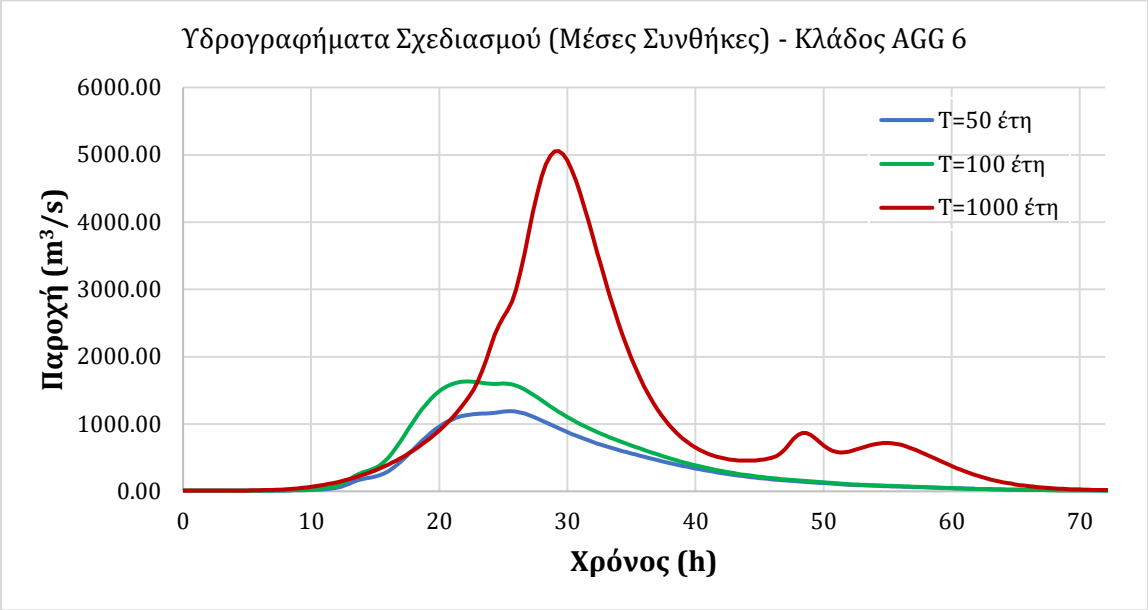
Υδρογραφήματα Σχεδιασμού (Μέσες Συνθήκες) - Κλάδος AGG 6
6000.00
5000.00
4000.00
3000.00
2000.00
1000.00
0.00
Παροχή (m³/s)
0
10
20
30
40
50
60
70
Χρόνος (h)
T=50 έτη
T=100 έτη
T=1000 έτη

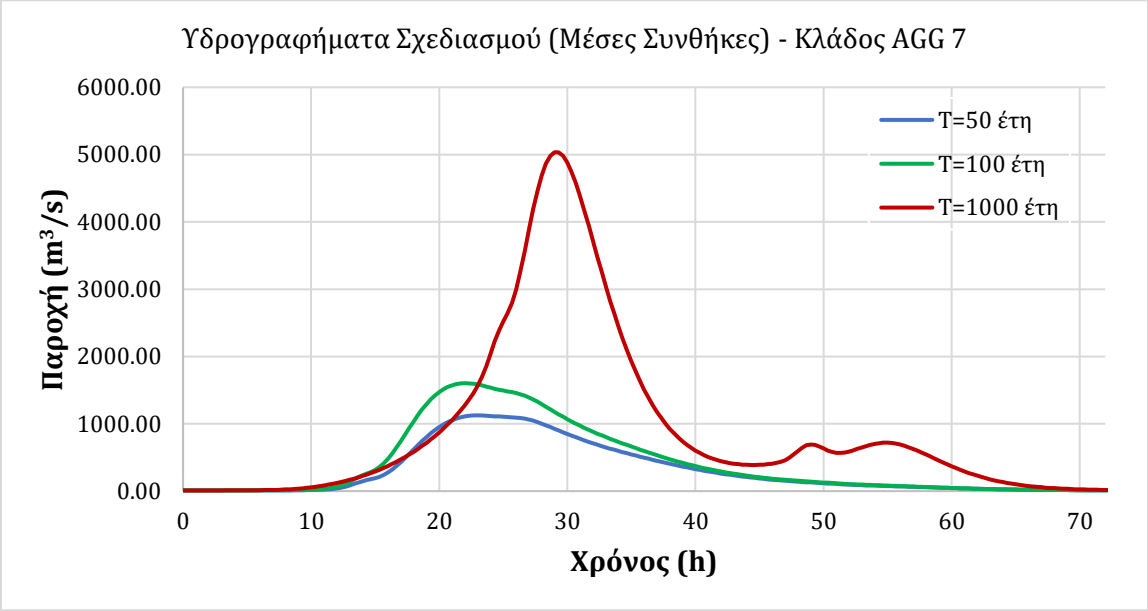
Υδρογραφήματα Σχεδιασμού (Μέσες Συνθήκες) - Κλάδος AGG 7
6000.00
5000.00
4000.00
3000.00
2000.00
1000.00
0.00
Παροχή (m³/s)
0
10
20
30
40
50
60
70
Χρόνος (h)
T=50 έτη
T=100 έτη
T=1000 έτη

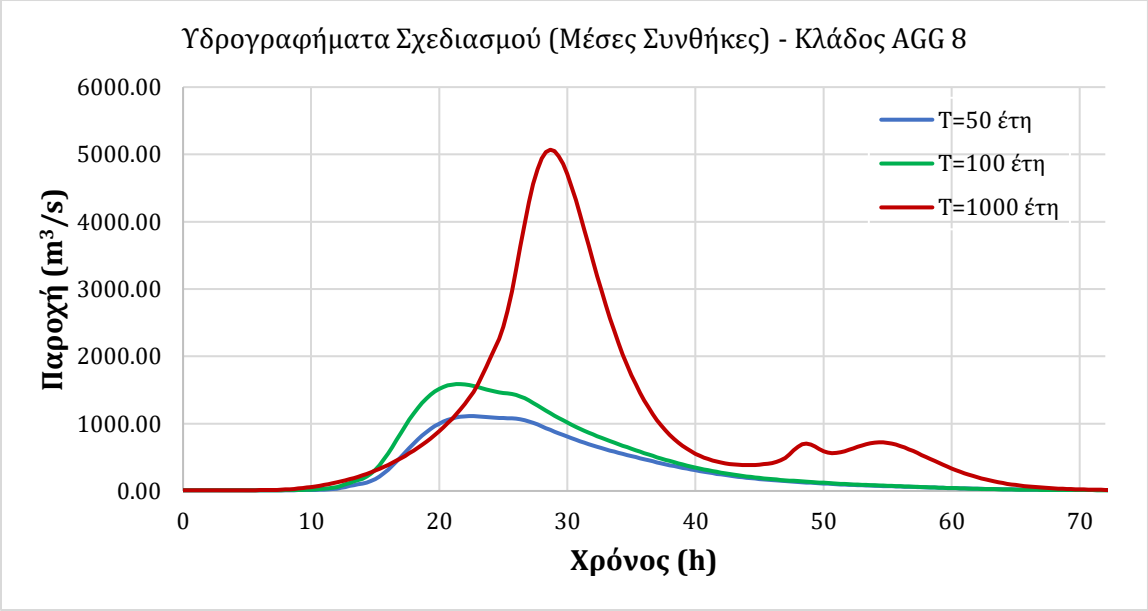
Υδρογραφήματα Σχεδιασμού (Μέσες Συνθήκες) - Κλάδος AGG 8
6000.00
5000.00
4000.00
3000.00
2000.00
1000.00
0.00
Παροχή (m³/s)
0
10
20
30
40
50
60
70
Χρόνος (h)
T=50 έτη
T=100 έτη
T=1000 έτη

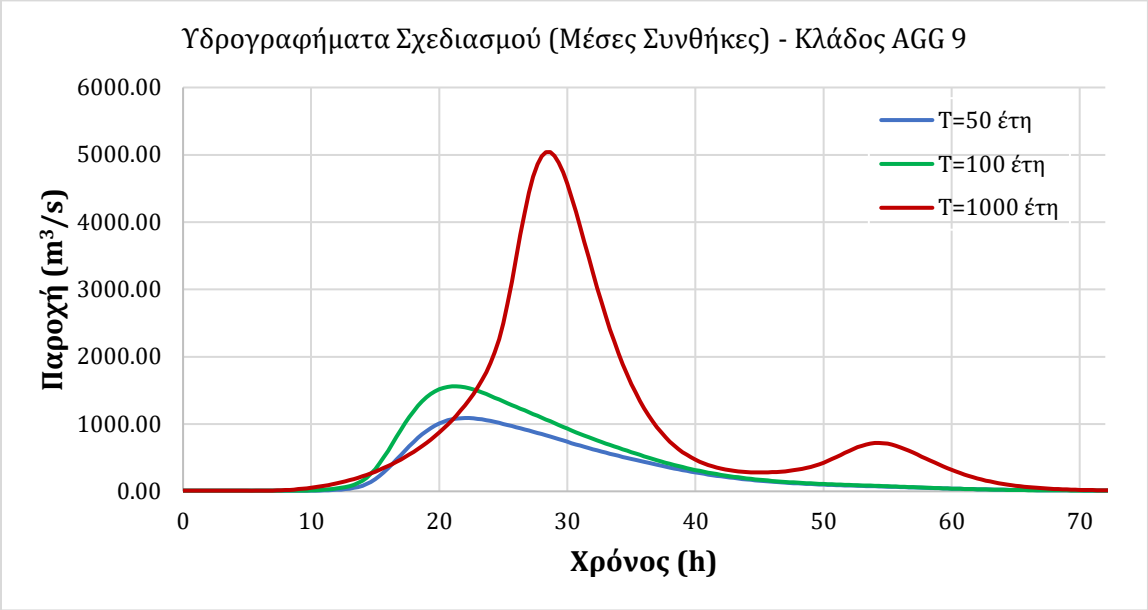
Υδρογραφήματα Σχεδιασμού (Μέσες Συνθήκες) - Κλάδος AGG 9
Παροχή (m³/s)
6000.00
5000.00
4000.00
3000.00
2000.00
1000.00
0.00
0
10
20
30
40
50
60
70
Χρόνος (h)
T=50 έτη
T=100 έτη
T=1000 έτη

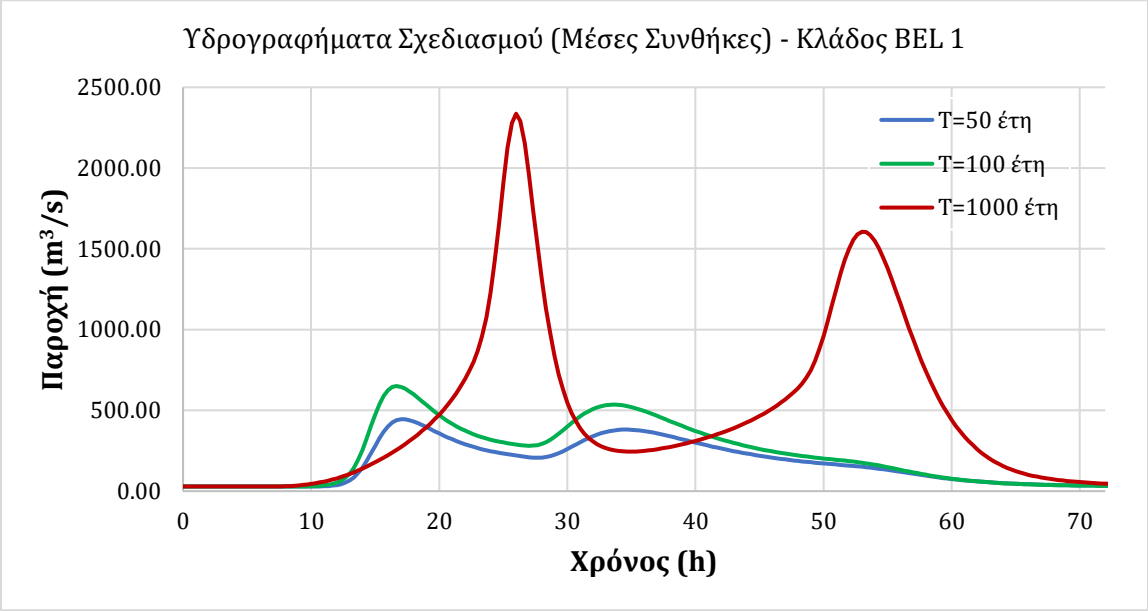
Υδρογραφήματα Σχεδιασμού (Μέσες Συνθήκες) - Κλάδος BEL 1
Παροχή (m³/s)
2500.00
2000.00
1500.00
1000.00
500.00
0.00
0
10
20
30
40
50
60
70
Χρόνος (h)
T=50 έτη
T=100 έτη
T=1000 έτη

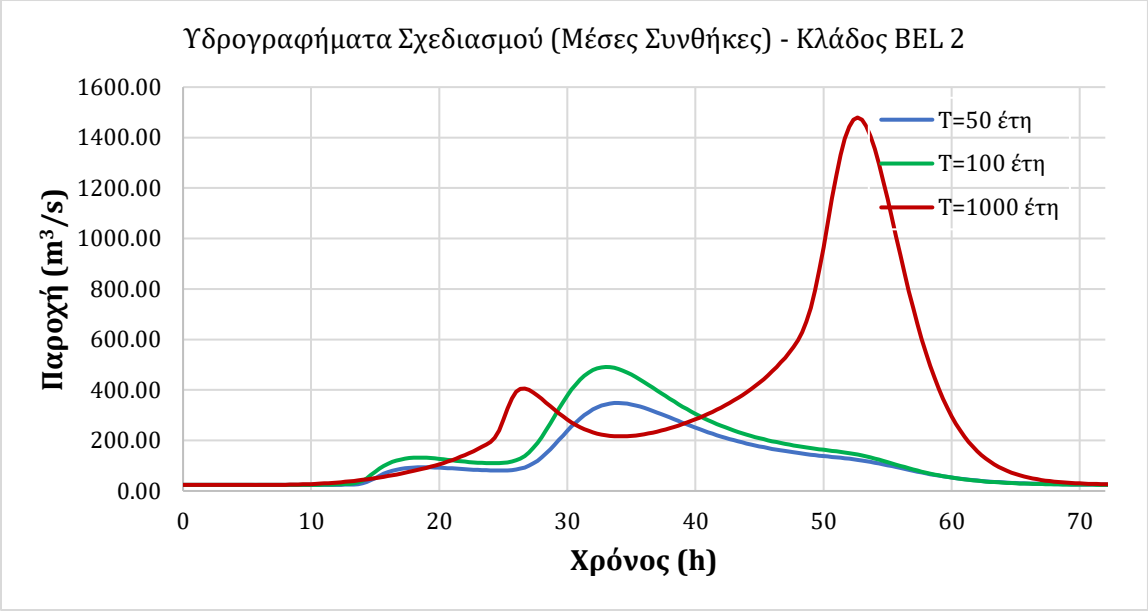
Υδρογραφήματα Σχεδιασμού (Μέσες Συνθήκες) - Κλάδος BEL 2
Παροχή (m³/s)
1600.00
1400.00
1200.00
1000.00
800.00
600.00
400.00
200.00
0.00
0
10
20
30
40
50
60
70
Χρόνος (h)
T=50 έτη
T=100 έτη
T=1000 έτη

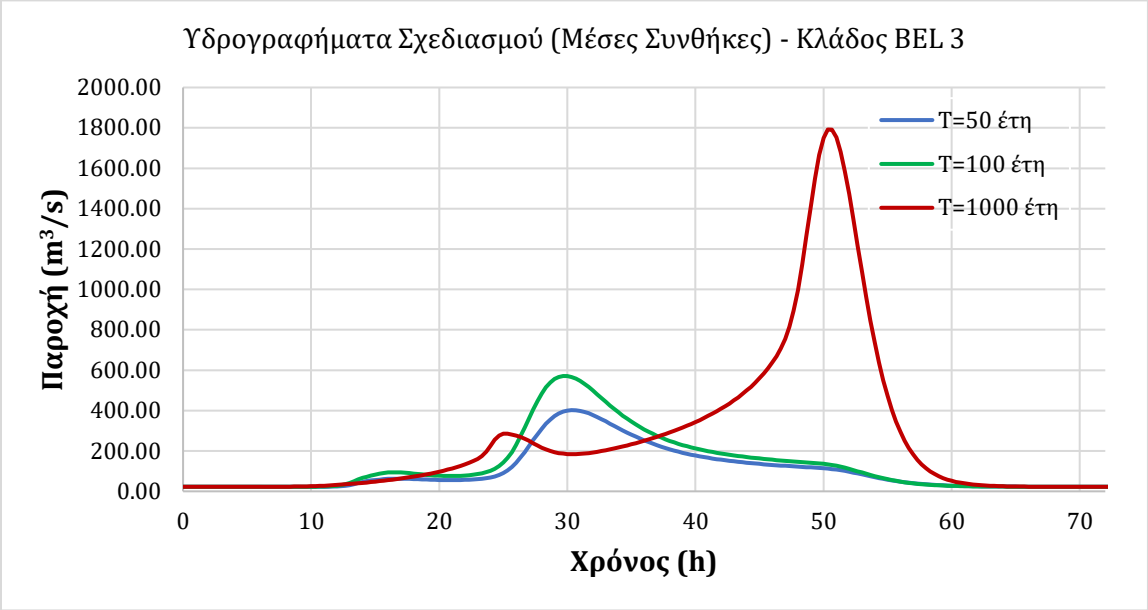
Υδρογραφήματα Σχεδιασμού (Μέσες Συνθήκες) - Κλάδος BEL 3
Παροχή (m³/s)
2000.00
1800.00
1600.00
1400.00
1200.00
1000.00
800.00
600.00
400.00
200.00
0.00
0
10
20
30
40
50
60
70
Χρόνος (h)
T=50 έτη
T=100 έτη
T=1000 έτη

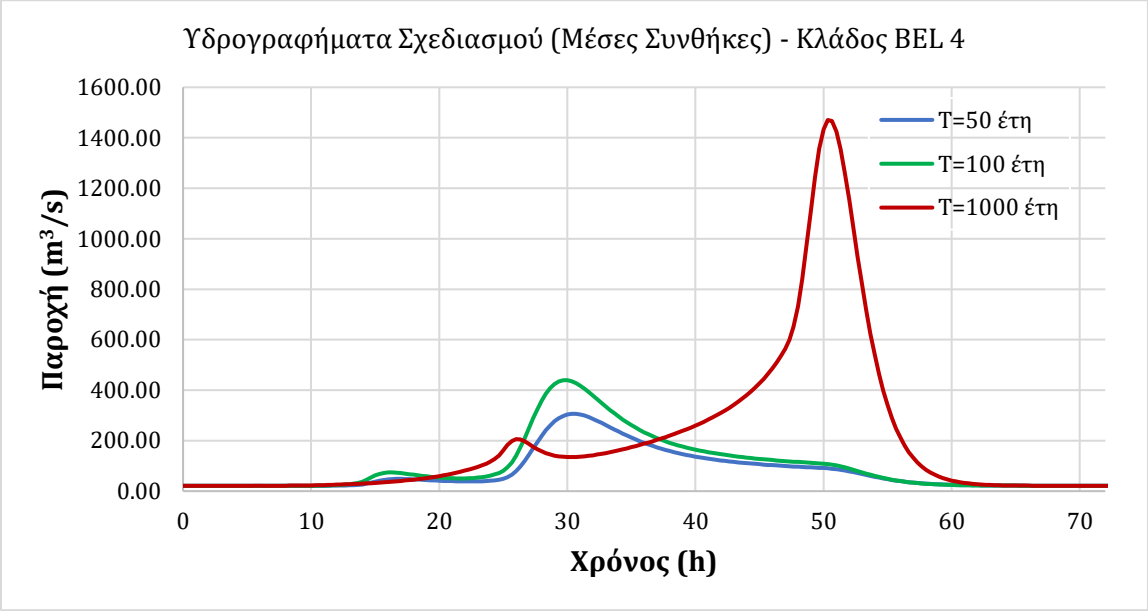
Υδρογραφήματα Σχεδιασμού (Μέσες Συνθήκες) - Κλάδος BEL 4
Παροχή (m³/s)
1600.00
1400.00
1200.00
1000.00
800.00
600.00
400.00
200.00
0.00
0
10
20
30
40
50
60
70
Χρόνος (h)
T=50 έτη
T=100 έτη
T=1000 έτη

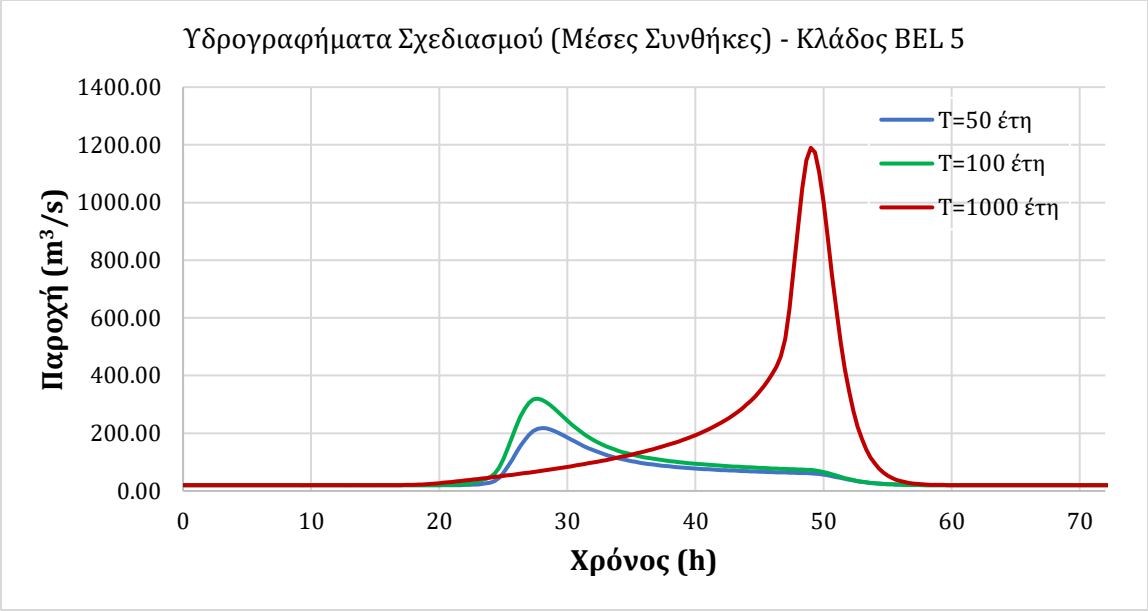
Υδρογραφήματα Σχεδιασμού (Μέσες Συνθήκες) - Κλάδος BEL 5
Παροχή (m³/s)
1400.00
1200.00
1000.00
800.00
600.00
400.00
200.00
0.00
0
10
20
30
40
50
60
70
Χρόνος (h)
T=50 έτη
T=100 έτη
T=1000 έτη

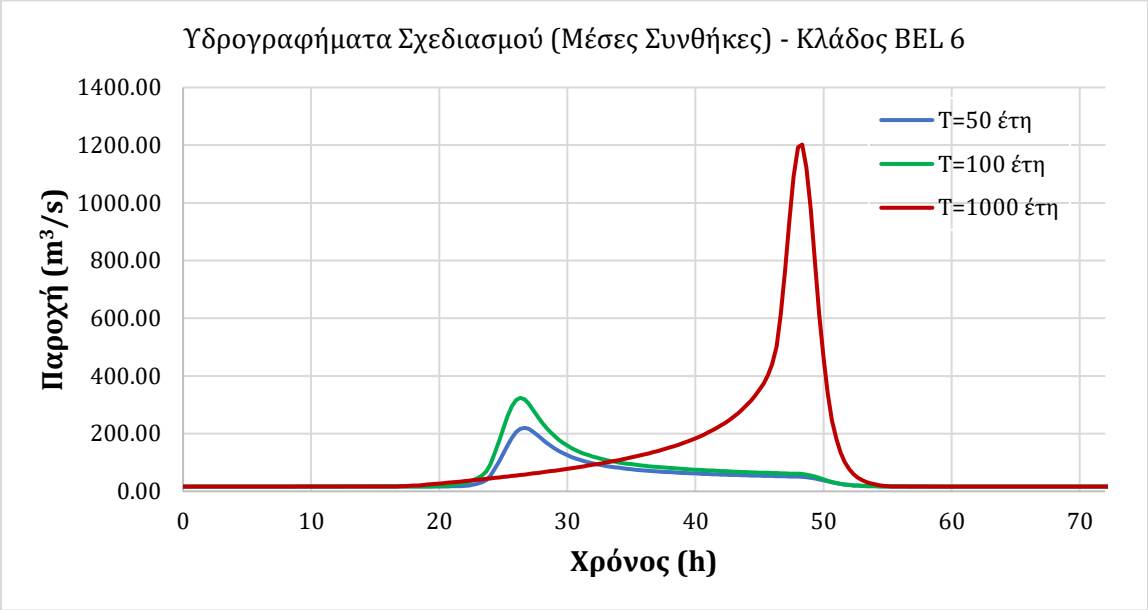
Υδρογραφήματα Σχεδιασμού (Μέσες Συνθήκες) - Κλάδος BEL 6
Παροχή (m³/s)
1400.00
1200.00
1000.00
800.00
600.00
400.00
200.00
0.00
0
10
20
30
40
50
60
70
Χρόνος (h)
T=50 έτη
T=100 έτη
T=1000 έτη

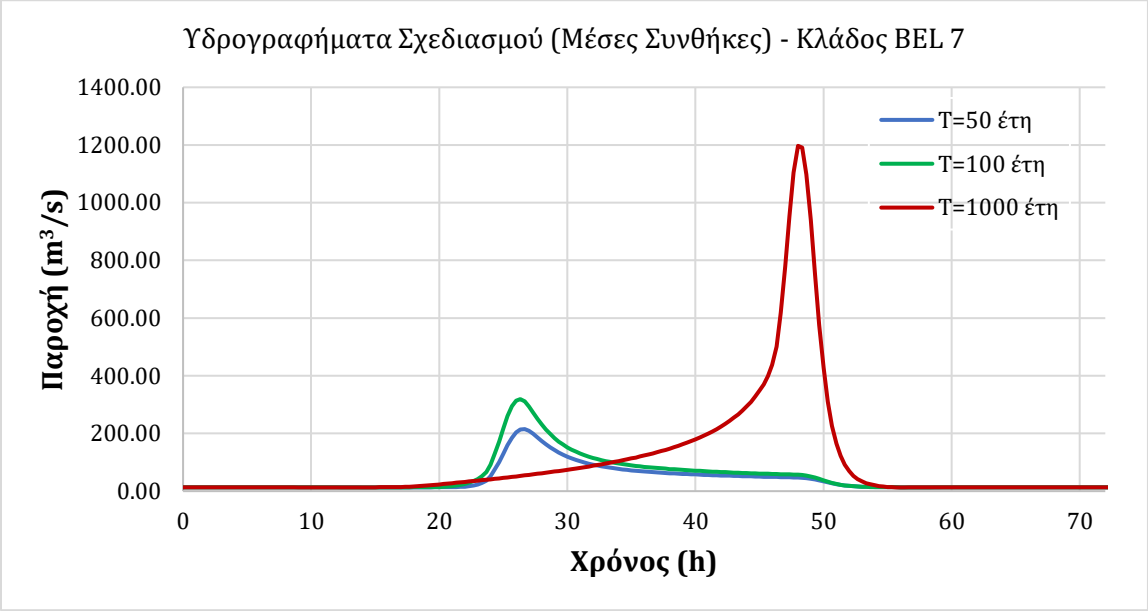
Υδρογραφήματα Σχεδιασμού (Μέσες Συνθήκες) - Κλάδος BEL 7
Παροχή (m³/s)
1400.00
1200.00
1000.00
800.00
600.00
400.00
200.00
0.00
0
10
20
30
40
50
60
70
Χρόνος (h)
T=50 έτη
T=100 έτη
T=1000 έτη

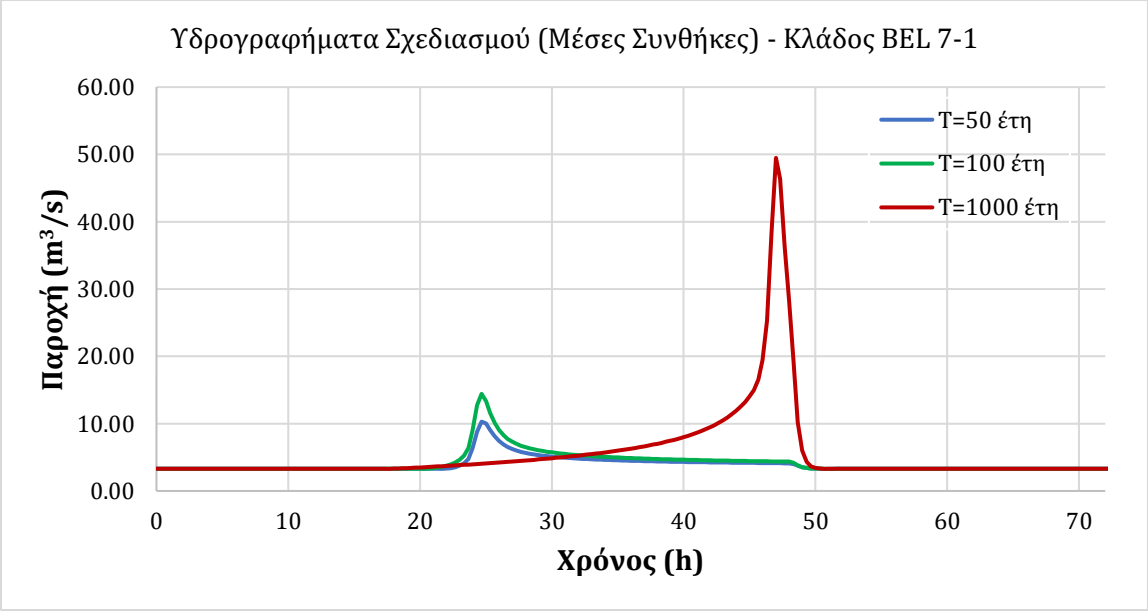
Υδρογραφήματα Σχεδιασμού (Μέσες Συνθήκες) - Κλάδος BEL 7-1
Παροχή (m³/s)
60.00
50.00
40.00
30.00
20.00
10.00
0.00
0
10
20
30
40
50
60
70
Χρόνος (h)
T=50 έτη
T=100 έτη
T=1000 έτη

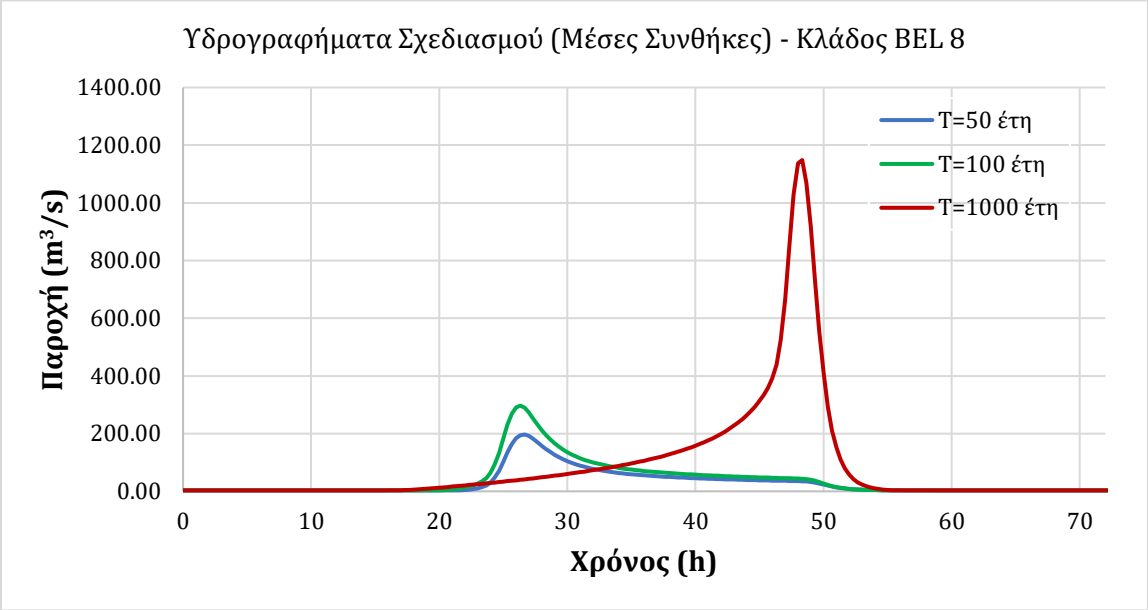
Υδρογραφήματα Σχεδιασμού (Μέσες Συνθήκες) - Κλάδος BEL 8
Παροχή (m³/s)
Χρόνος (h)
T=50 έτη
T=100 έτη
T=1000 έτη
1400.00
1200.00
1000.00
800.00
600.00
400.00
200.00
0.00
0
10
20
30
40
50
60
70

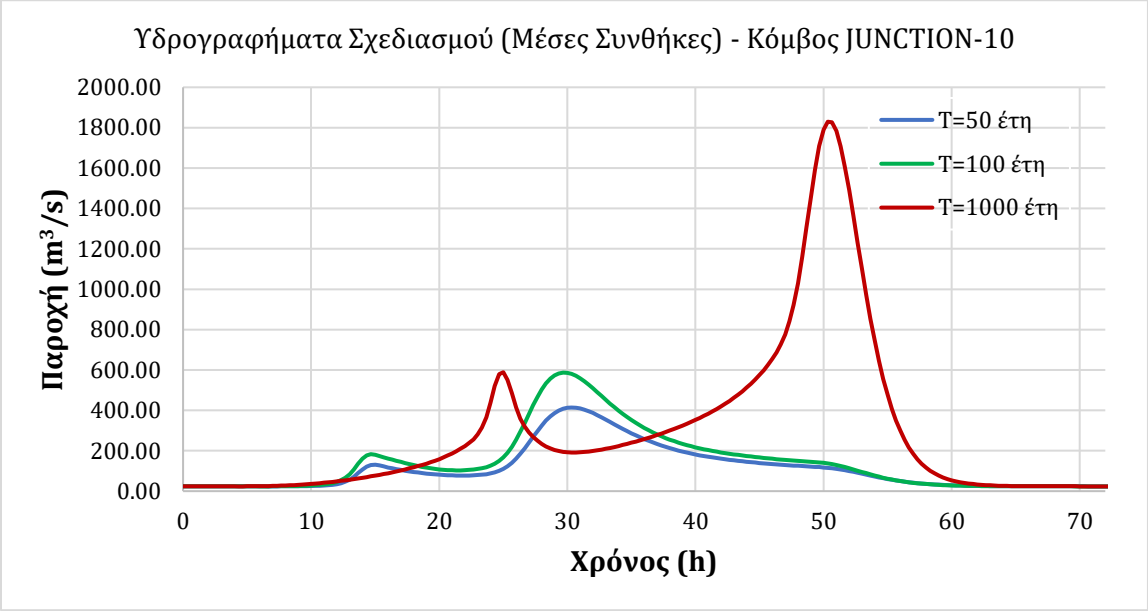
Υδρογραφήματα Σχεδιασμού (Μέσες Συνθήκες) - Κόμβος JUNCTION-10
Παροχή (m³/s)
Χρόνος (h)
T=50 έτη
T=100 έτη
T=1000 έτη
2000.00
1800.00
1600.00
1400.00
1200.00
1000.00
800.00
600.00
400.00
200.00
0.00
0
10
20
30
40
50
60
70

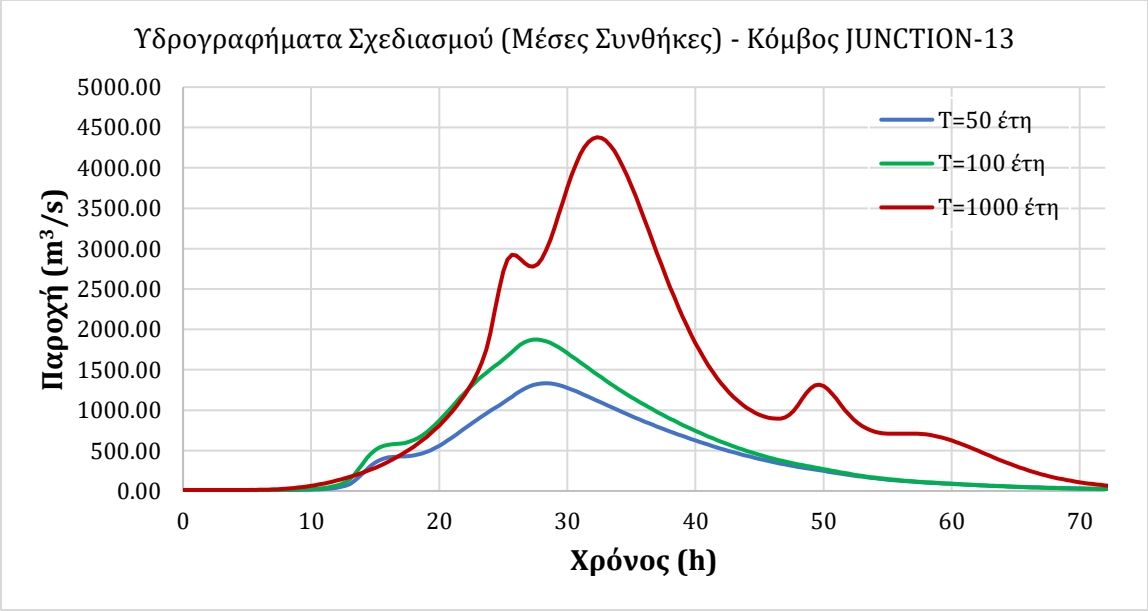
Υδρογραφήματα Σχεδιασμού (Μέσες Συνθήκες) - Κόμβος JUNCTION-13
Παροχή (m³/s)
Χρόνος (h)
T=50 έτη
T=100 έτη
T=1000 έτη
5000.00
4500.00
4000.00
3500.00
3000.00
2500.00
2000.00
1500.00
1000.00
500.00
0.00
0
10
20
30
40
50
60
70

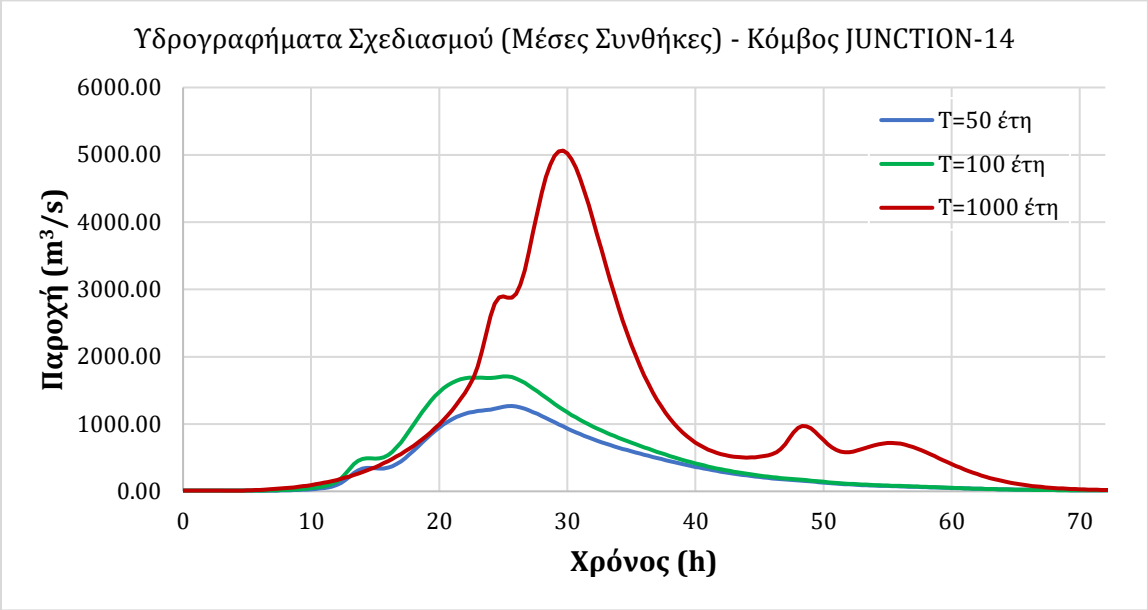
Υδρογραφήματα Σχεδιασμού (Μέσες Συνθήκες) - Κόμβος JUNCTION-14
6000.00
5000.00
4000.00
3000.00
2000.00
1000.00
0.00
Παροχή (m³/s)
0
10
20
30
40
50
60
70
Χρόνος (h)
T=50 έτη
T=100 έτη
T=1000 έτη

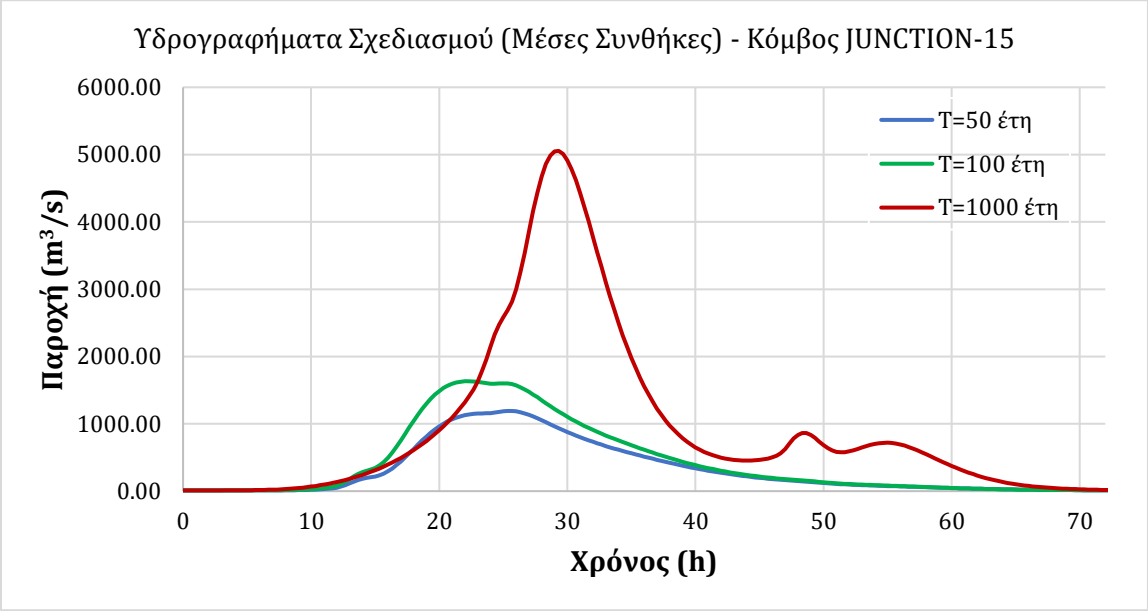
Υδρογραφήματα Σχεδιασμού (Μέσες Συνθήκες) - Κόμβος JUNCTION-15
6000.00
5000.00
4000.00
3000.00
2000.00
1000.00
0.00
Παροχή (m³/s)
0
10
20
30
40
50
60
70
Χρόνος (h)
T=50 έτη
T=100 έτη
T=1000 έτη

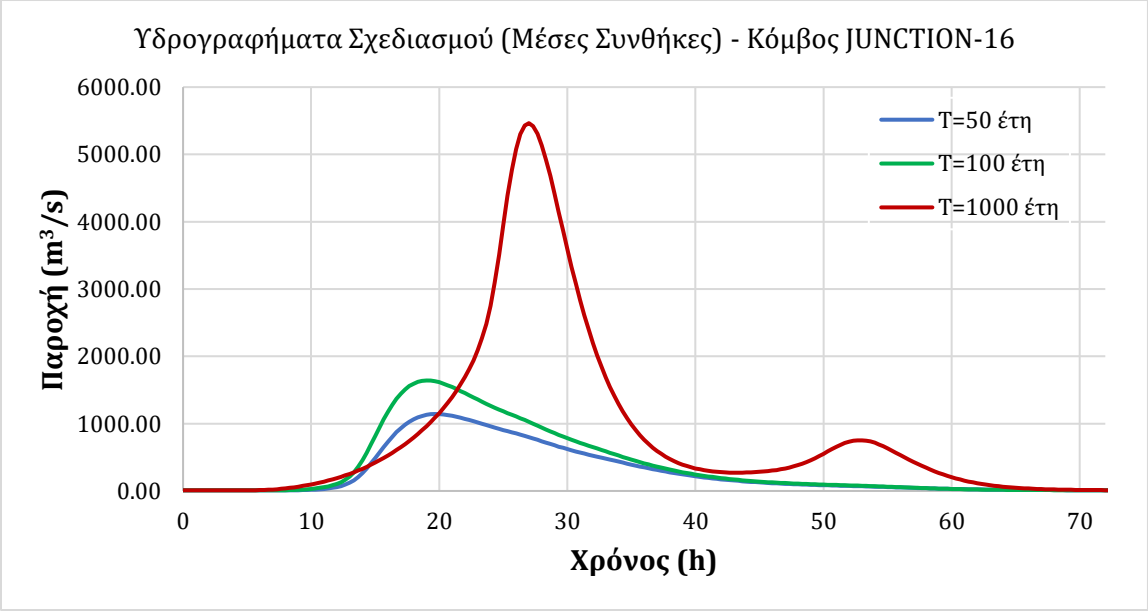
Υδρογραφήματα Σχεδιασμού (Μέσες Συνθήκες) - Κόμβος JUNCTION-16
6000.00
5000.00
4000.00
3000.00
2000.00
1000.00
0.00
Παροχή (m³/s)
0
10
20
30
40
50
60
70
Χρόνος (h)
T=50 έτη
T=100 έτη
T=1000 έτη

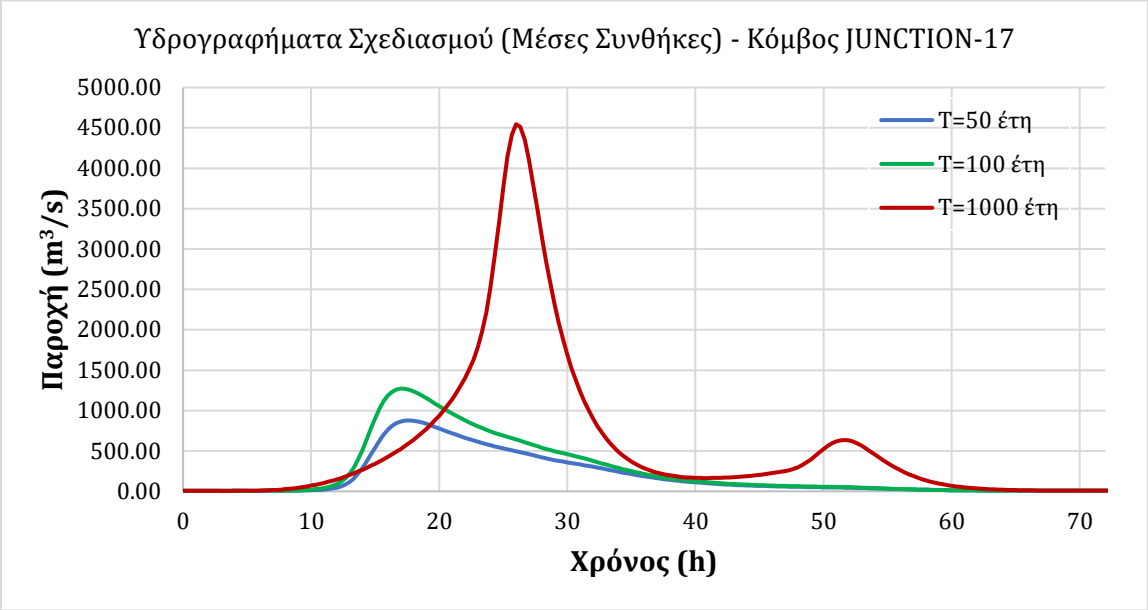
Υδρογραφήματα Σχεδιασμού (Μέσες Συνθήκες) - Κόμβος JUNCTION-17
Παροχή (m³/s)
Χρόνος (h)
T=50 έτη
T=100 έτη
T=1000 έτη

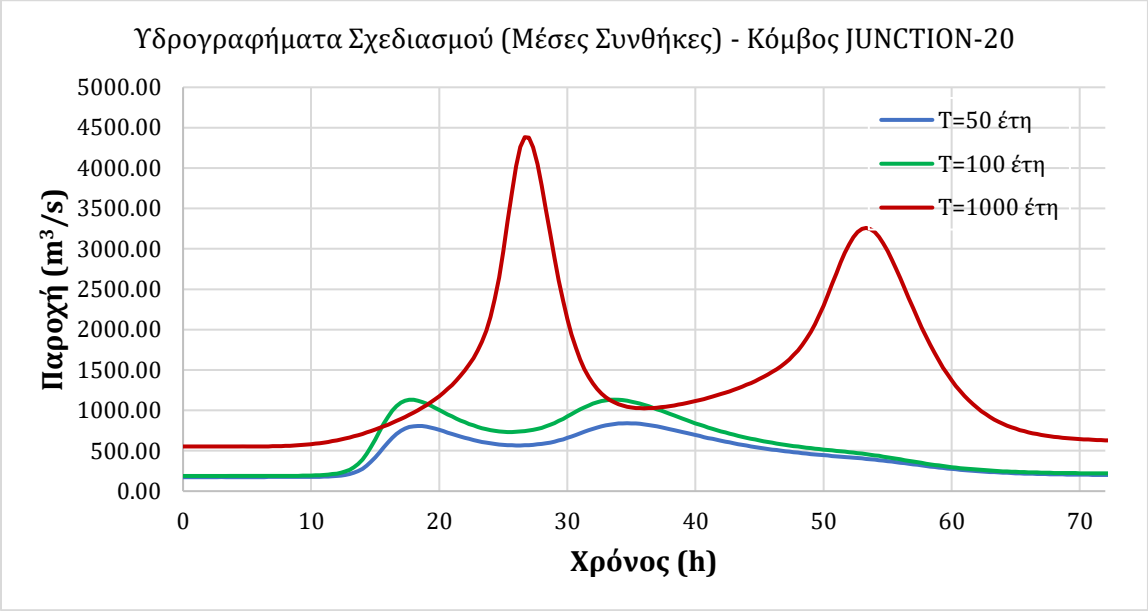
Υδρογραφήματα Σχεδιασμού (Μέσες Συνθήκες) - Κόμβος JUNCTION-20
Παροχή (m³/s)
Χρόνος (h)
T=50 έτη
T=100 έτη
T=1000 έτη

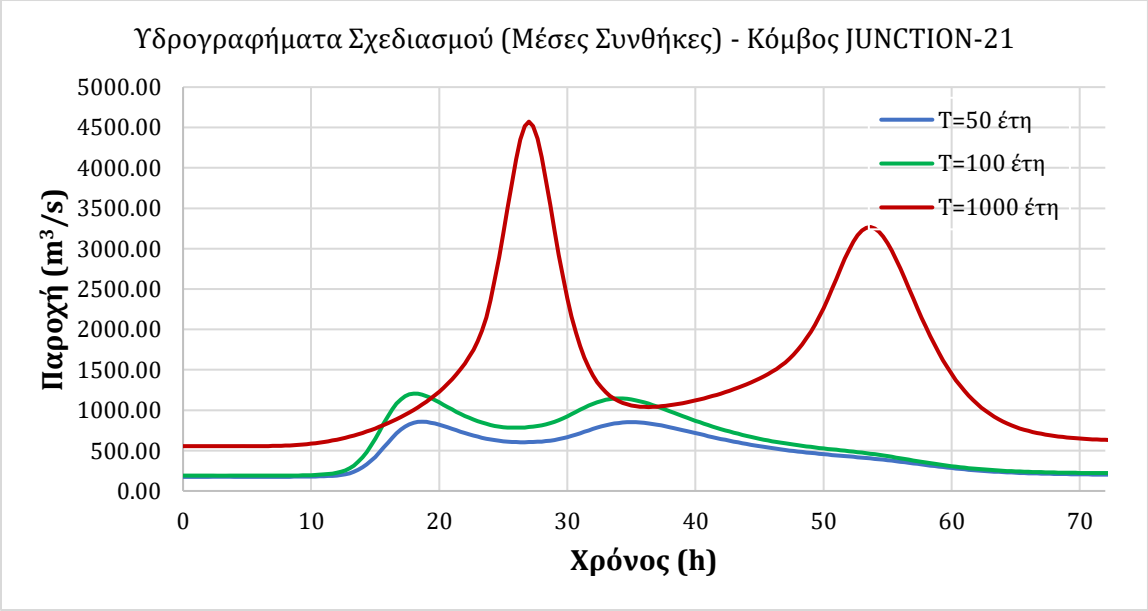
Υδρογραφήματα Σχεδιασμού (Μέσες Συνθήκες) - Κόμβος JUNCTION-21
Παροχή (m³/s)
Χρόνος (h)
T=50 έτη
T=100 έτη
T=1000 έτη

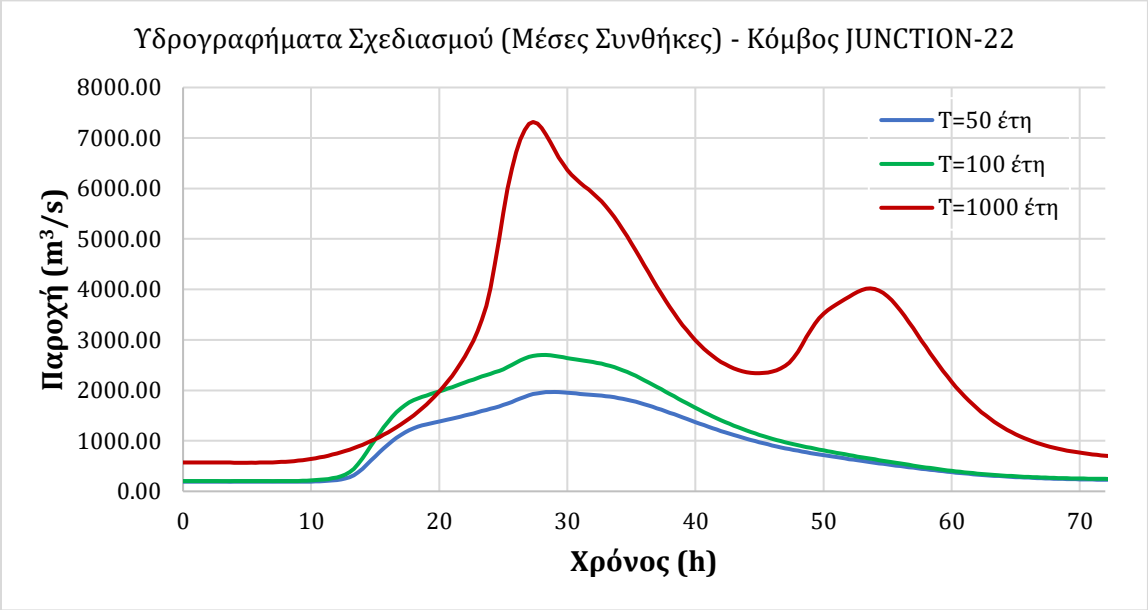
Υδρογραφήματα Σχεδιασμού (Μέσες Συνθήκες) - Κόμβος JUNCTION-22
Παροχή (m³/s)
Χρόνος (h)
T=50 έτη
T=100 έτη
T=1000 έτη
8000.00
7000.00
6000.00
5000.00
4000.00
3000.00
2000.00
1000.00
0.00
0
10
20
30
40
50
60
70

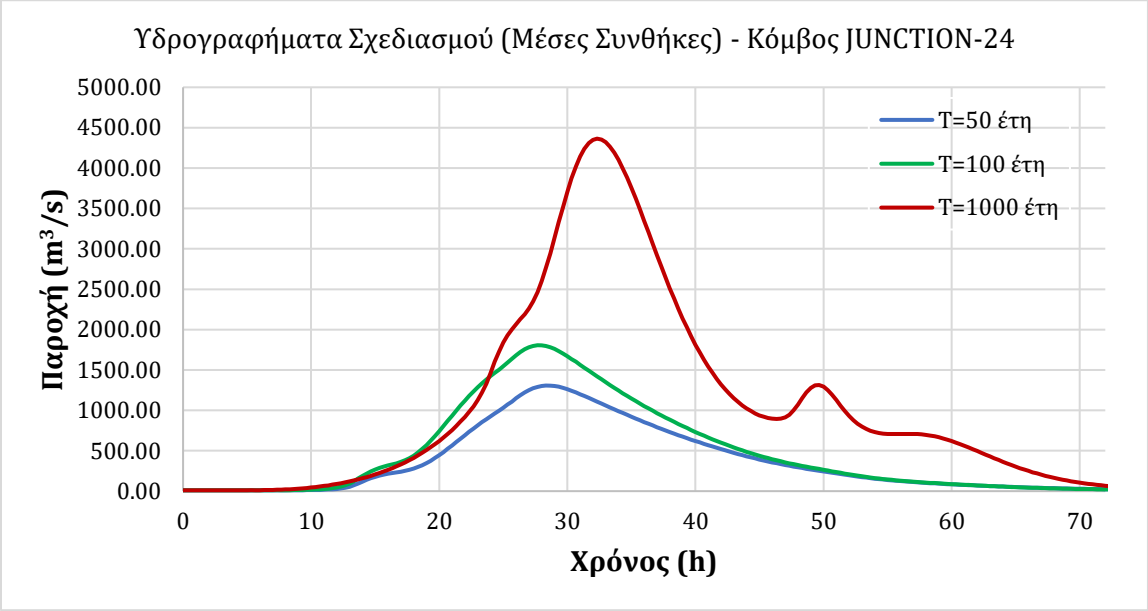
Υδρογραφήματα Σχεδιασμού (Μέσες Συνθήκες) - Κόμβος JUNCTION-24
Παροχή (m³/s)
Χρόνος (h)
T=50 έτη
T=100 έτη
T=1000 έτη
5000.00
4500.00
4000.00
3500.00
3000.00
2500.00
2000.00
1500.00
1000.00
500.00
0.00
0
10
20
30
40
50
60
70

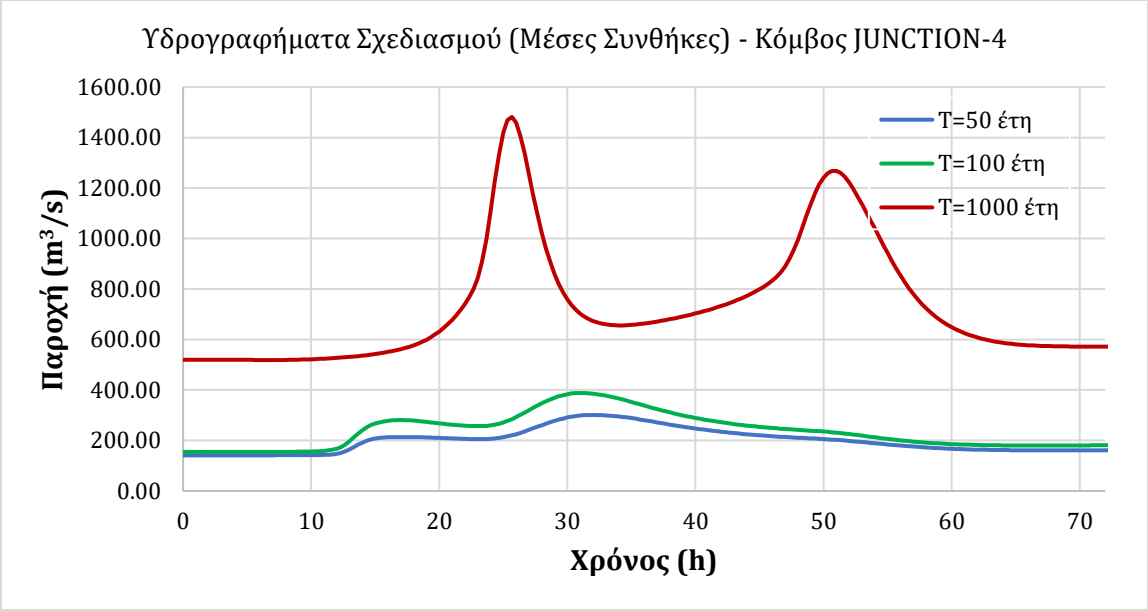
Υδρογραφήματα Σχεδιασμού (Μέσες Συνθήκες) - Κόμβος JUNCTION-4
Παροχή (m³/s)
Χρόνος (h)
T=50 έτη
T=100 έτη
T=1000 έτη
1600.00
1400.00
1200.00
1000.00
800.00
600.00
400.00
200.00
0.00
0
10
20
30
40
50
60
70

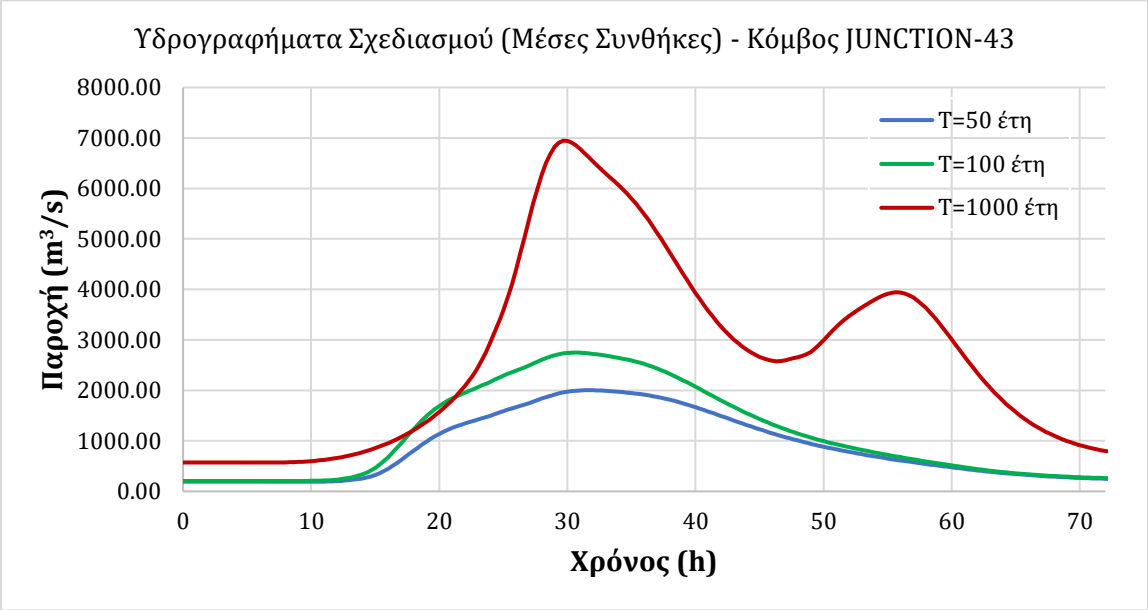
Υδρογραφήματα Σχεδιασμού (Μέσες Συνθήκες) - Κόμβος JUNCTION-43
Παροχή (m³/s)
Χρόνος (h)
T=50 έτη
T=100 έτη
T=1000 έτη
8000.00
7000.00
6000.00
5000.00
4000.00
3000.00
2000.00
1000.00
0.00
0
10
20
30
40
50
60
70

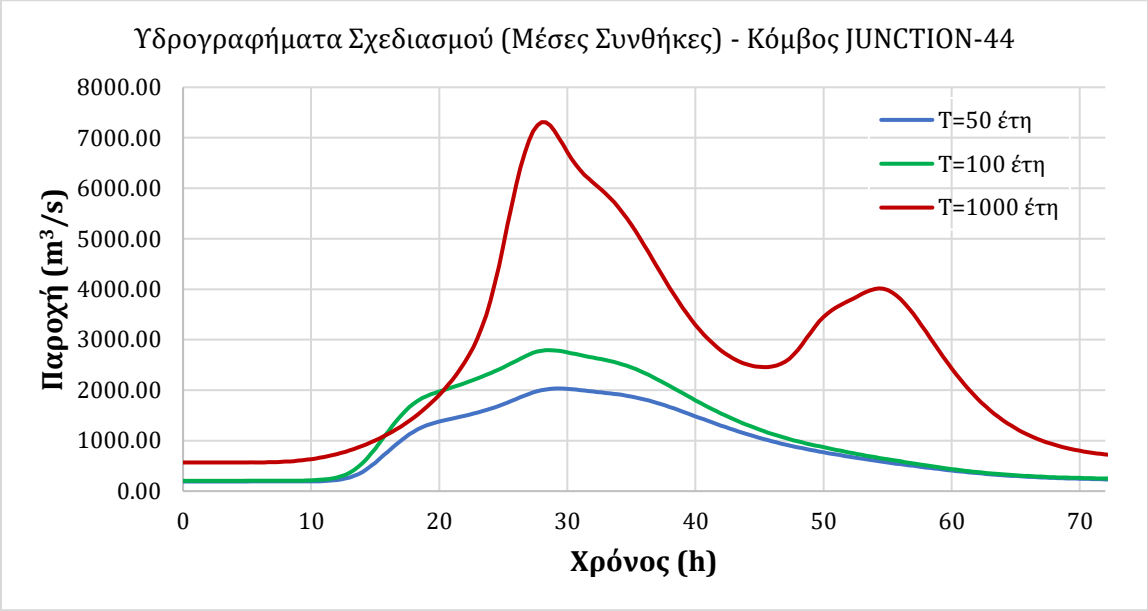
Υδρογραφήματα Σχεδιασμού (Μέσες Συνθήκες) - Κόμβος JUNCTION-44
Παροχή (m³/s)
Χρόνος (h)
T=50 έτη
T=100 έτη
T=1000 έτη
8000.00
7000.00
6000.00
5000.00
4000.00
3000.00
2000.00
1000.00
0.00
0
10
20
30
40
50
60
70

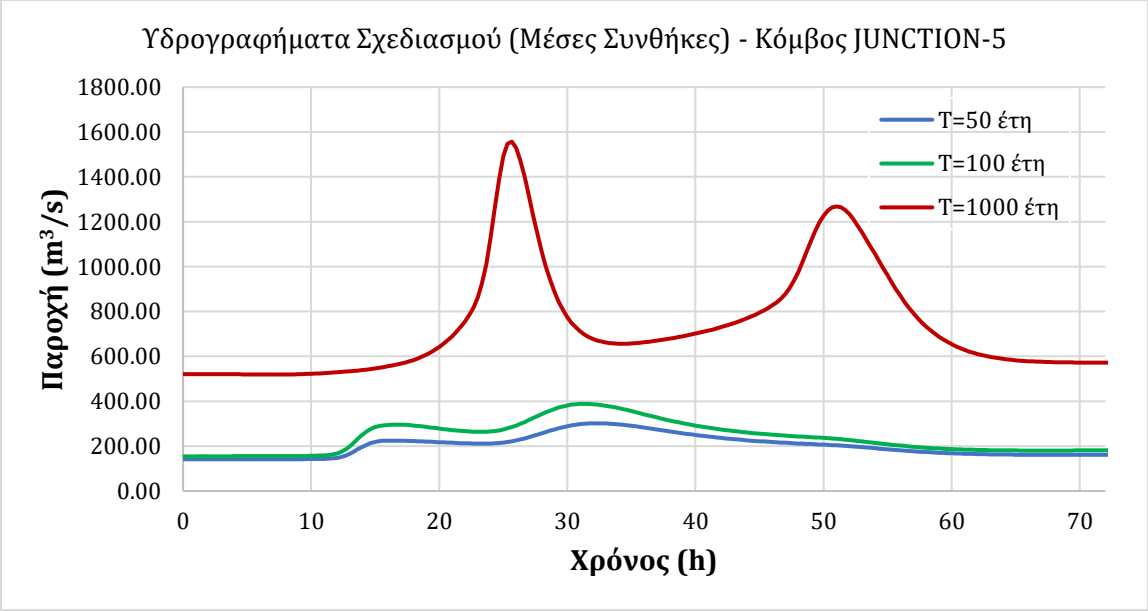
Υδρογραφήματα Σχεδιασμού (Μέσες Συνθήκες) - Κόμβος JUNCTION-5
Παροχή (m³/s)
Χρόνος (h)
T=50 έτη
T=100 έτη
T=1000 έτη
1800.00
1600.00
1400.00
1200.00
1000.00
800.00
600.00
400.00
200.00
0.00
0
10
20
30
40
50
60
70

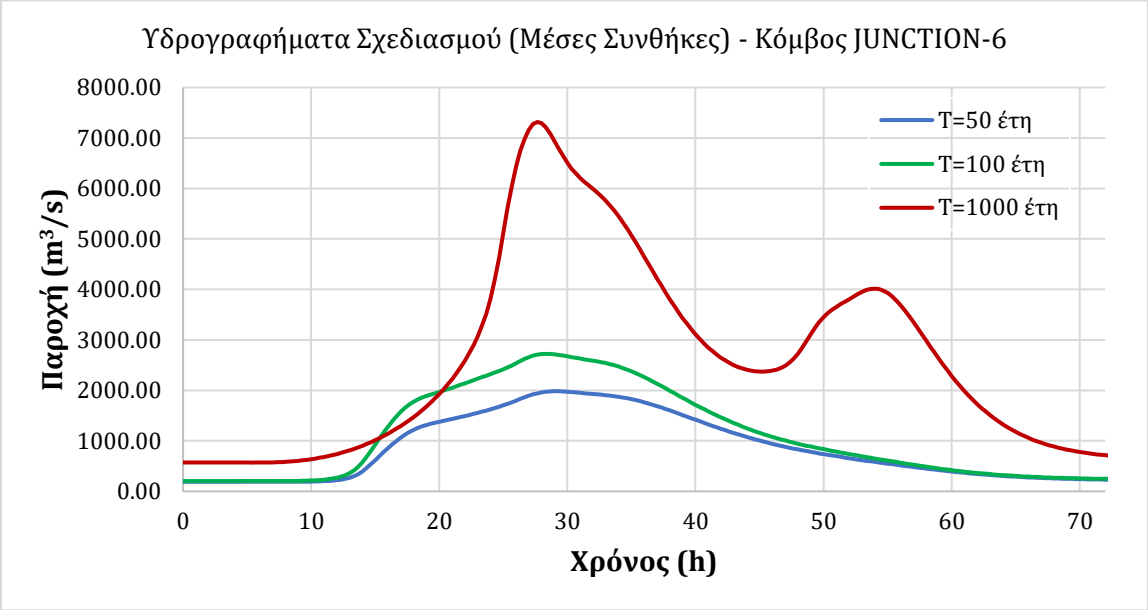
Υδρογραφήματα Σχεδιασμού (Μέσες Συνθήκες) - Κόμβος JUNCTION-6
Παροχή (m³/s)
Χρόνος (h)
T=50 έτη
T=100 έτη
T=1000 έτη
8000.00
7000.00
6000.00
5000.00
4000.00
3000.00
2000.00
1000.00
0.00
0
10
20
30
40
50
60
70

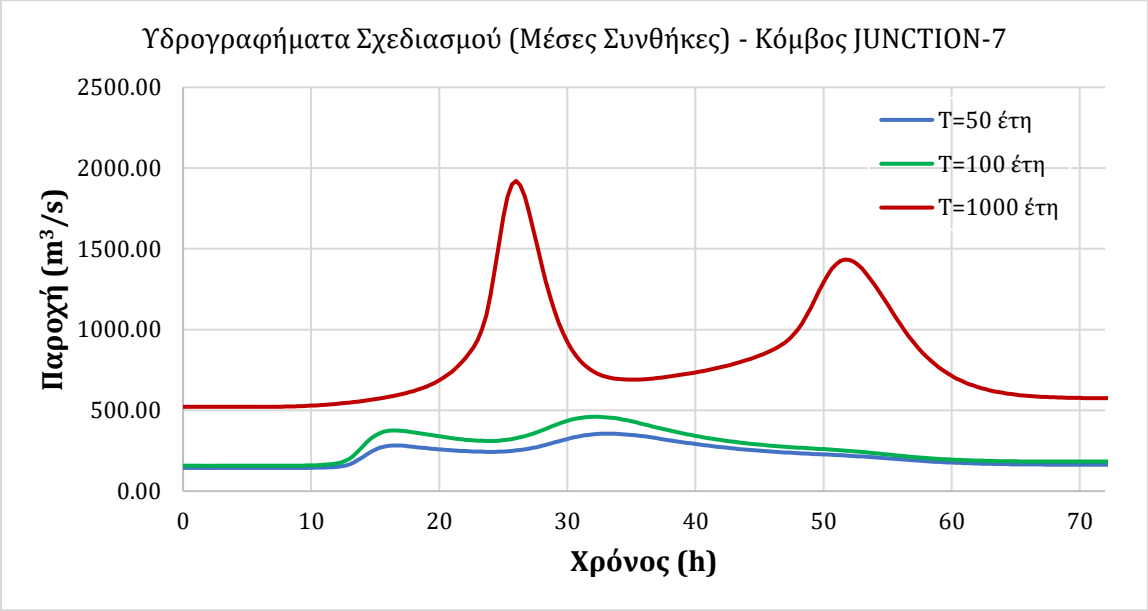
Υδρογραφήματα Σχεδιασμού (Μέσες Συνθήκες) - Κόμβος JUNCTION-7
Παροχή (m³/s)
Χρόνος (h)
T=50 έτη
T=100 έτη
T=1000 έτη
2500.00
2000.00
1500.00
1000.00
500.00
0.00
0
10
20
30
40
50
60
70

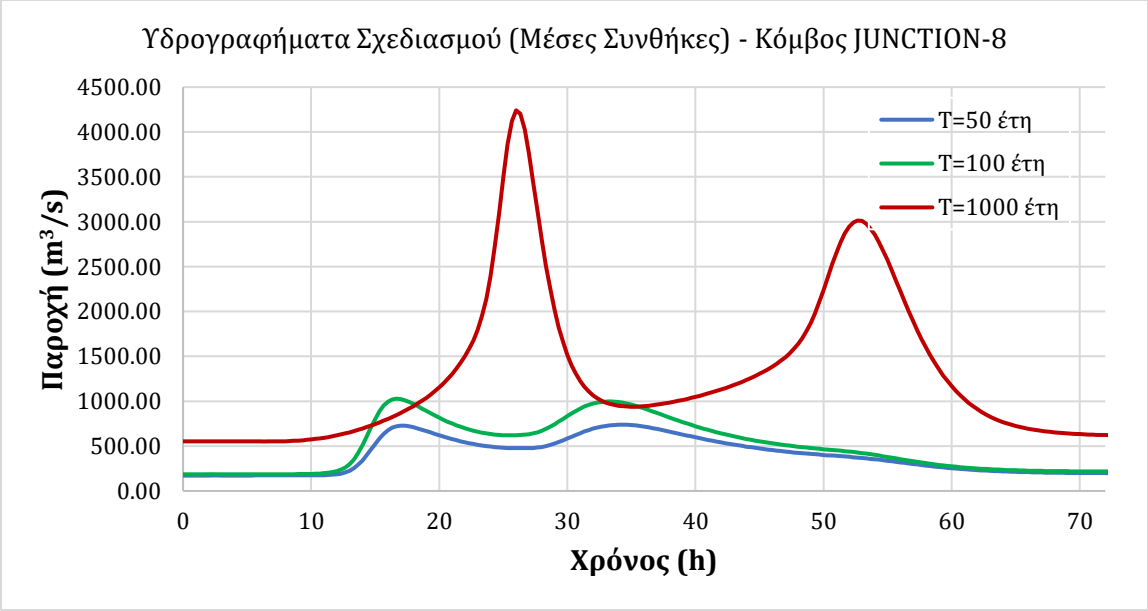
Υδρογραφήματα Σχεδιασμού (Μέσες Συνθήκες) - Κόμβος JUNCTION-8
Παροχή (m³/s)
Χρόνος (h)
T=50 έτη
T=100 έτη
T=1000 έτη
4500.00
4000.00
3500.00
3000.00
2500.00
2000.00
1500.00
1000.00
500.00
0.00
0
10
20
30
40
50
60
70

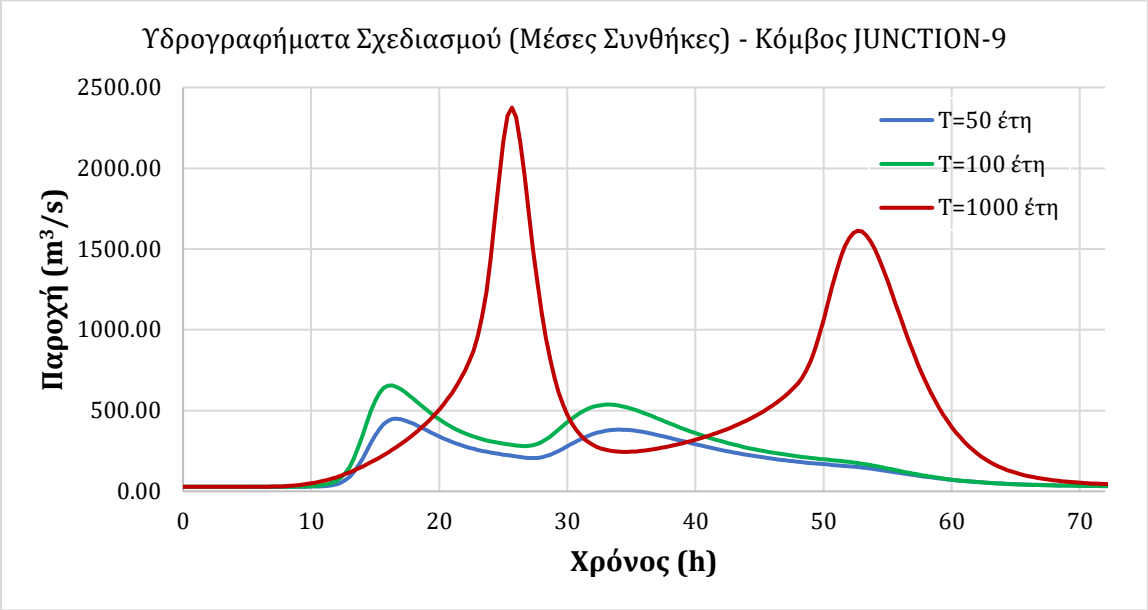
Υδρογραφήματα Σχεδιασμού (Μέσες Συνθήκες) - Κόμβος JUNCTION-9
Παροχή (m³/s)
2500.00
2000.00
1500.00
1000.00
500.00
0.00
0
10
20
30
40
50
60
70
Χρόνος (h)
T=50 έτη
T=100 έτη
T=1000 έτη

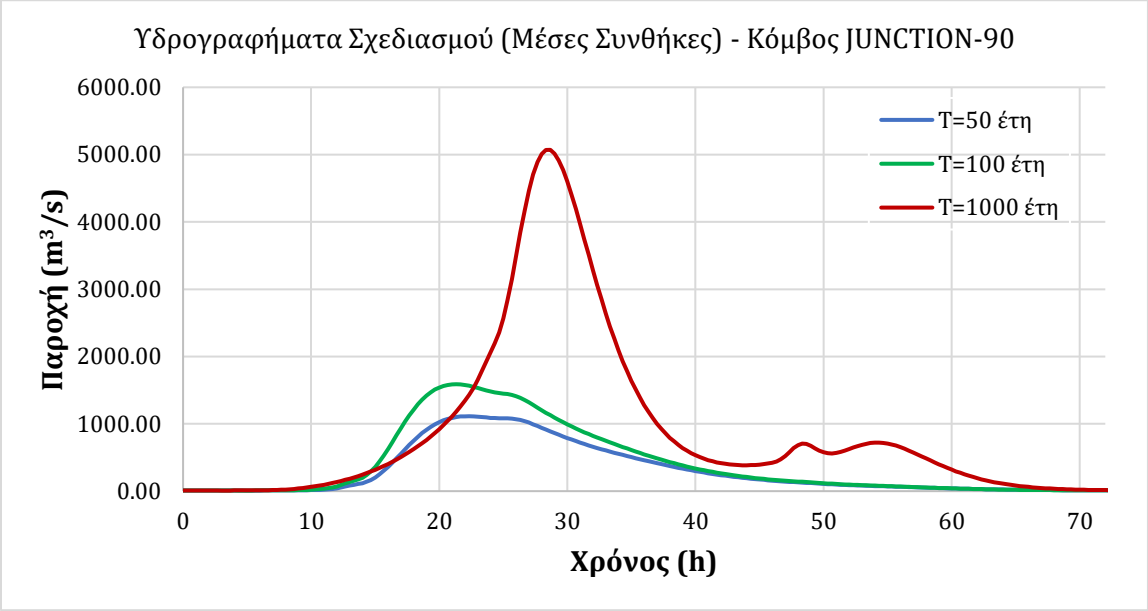
Υδρογραφήματα Σχεδιασμού (Μέσες Συνθήκες) - Κόμβος JUNCTION-90
Παροχή (m³/s)
6000.00
5000.00
4000.00
3000.00
2000.00
1000.00
0.00
0
10
20
30
40
50
60
70
Χρόνος (h)
T=50 έτη
T=100 έτη
T=1000 έτη

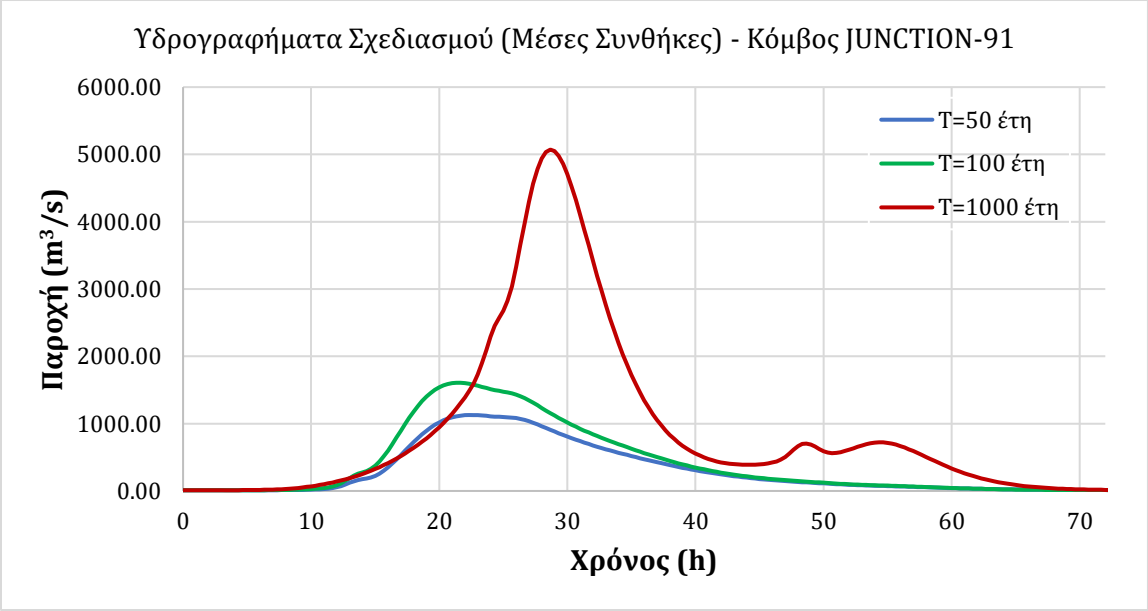
Υδρογραφήματα Σχεδιασμού (Μέσες Συνθήκες) - Κόμβος JUNCTION-91
Παροχή (m³/s)
6000.00
5000.00
4000.00
3000.00
2000.00
1000.00
0.00
0
10
20
30
40
50
60
70
Χρόνος (h)
T=50 έτη
T=100 έτη
T=1000 έτη

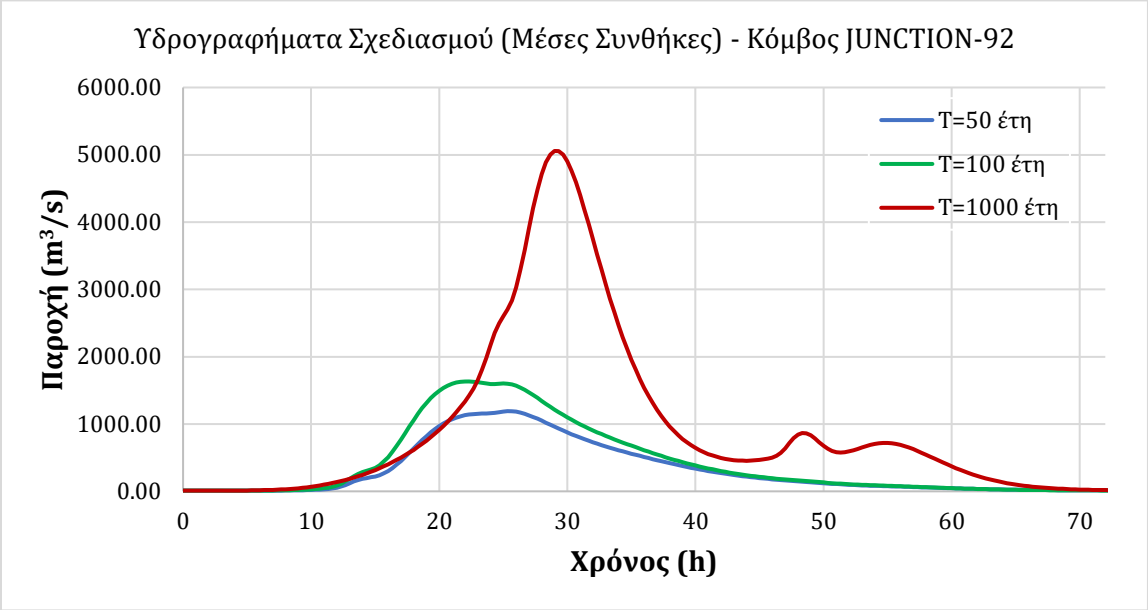
Υδρογραφήματα Σχεδιασμού (Μέσες Συνθήκες) - Κόμβος JUNCTION-92
6000.00
5000.00
4000.00
3000.00
2000.00
1000.00
0.00
Παροχή (m³/s)
0
10
20
30
40
50
60
70
Χρόνος (h)
T=50 έτη
T=100 έτη
T=1000 έτη

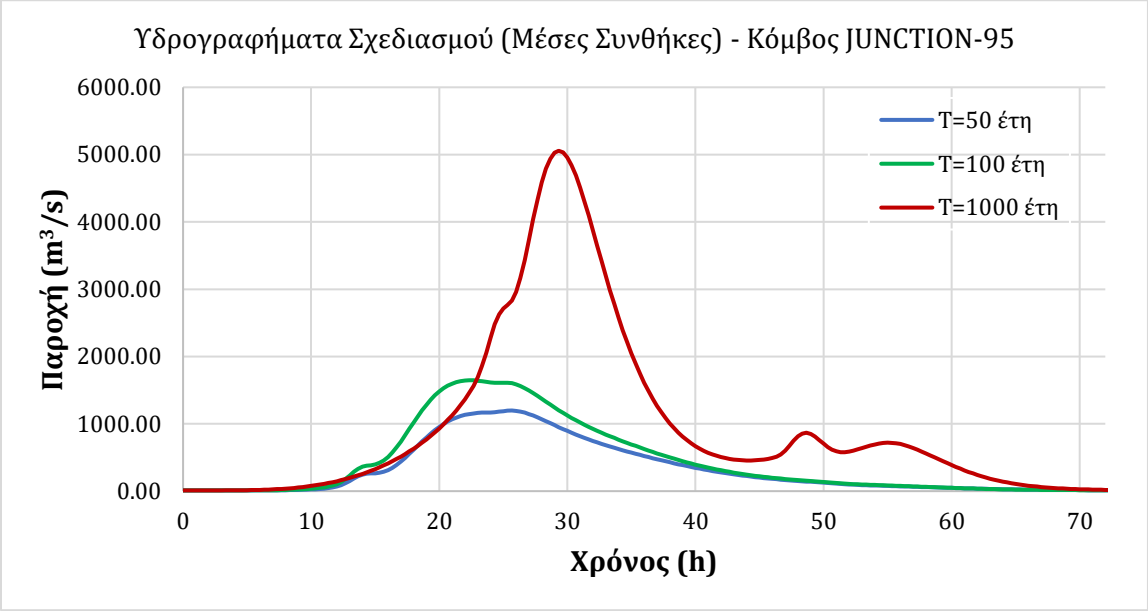
Υδρογραφήματα Σχεδιασμού (Μέσες Συνθήκες) - Κόμβος JUNCTION-95
6000.00
5000.00
4000.00
3000.00
2000.00
1000.00
0.00
Παροχή (m³/s)
0
10
20
30
40
50
60
70
Χρόνος (h)
T=50 έτη
T=100 έτη
T=1000 έτη

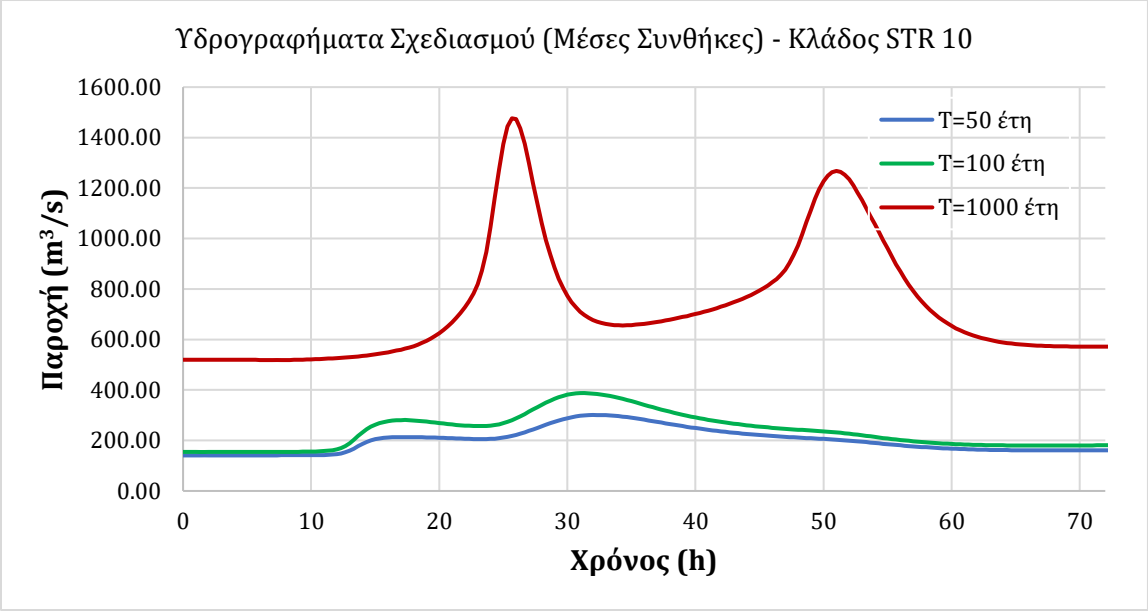
Υδρογραφήματα Σχεδιασμού (Μέσες Συνθήκες) - Κλάδος STR 10
1600.00
1400.00
1200.00
1000.00
800.00
600.00
400.00
200.00
0.00
Παροχή (m³/s)
0
10
20
30
40
50
60
70
Χρόνος (h)
T=50 έτη
T=100 έτη
T=1000 έτη

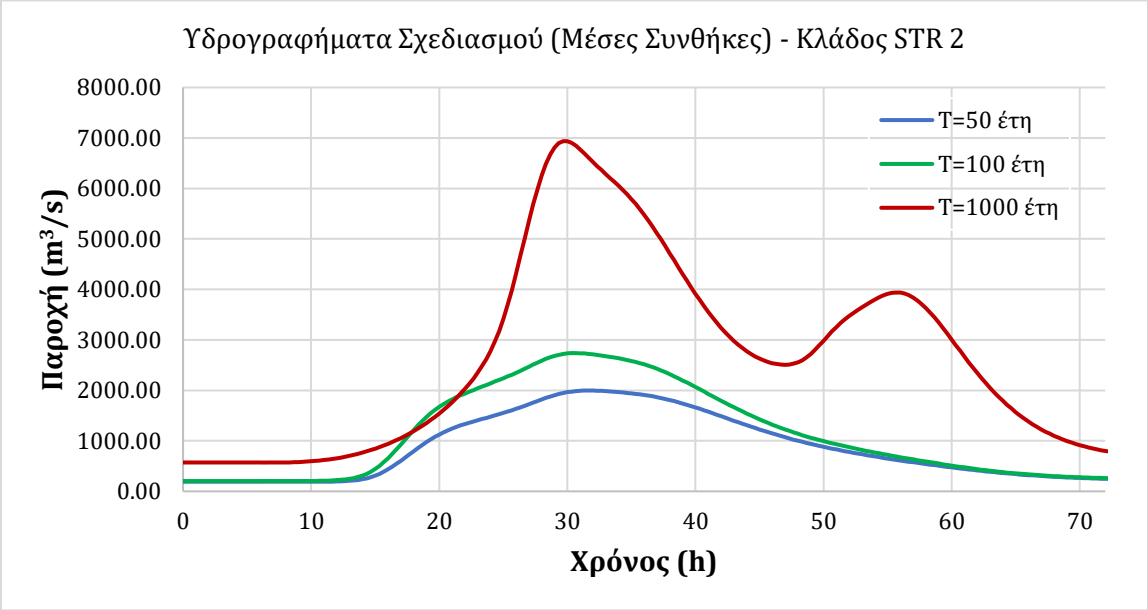
Υδρογραφήματα Σχεδιασμού (Μέσες Συνθήκες) - Κλάδος STR 2
Παροχή (m³/s)
Χρόνος (h)
T=50 έτη
T=100 έτη
T=1000 έτη
8000.00
7000.00
6000.00
5000.00
4000.00
3000.00
2000.00
1000.00
0.00
0
10
20
30
40
50
60
70

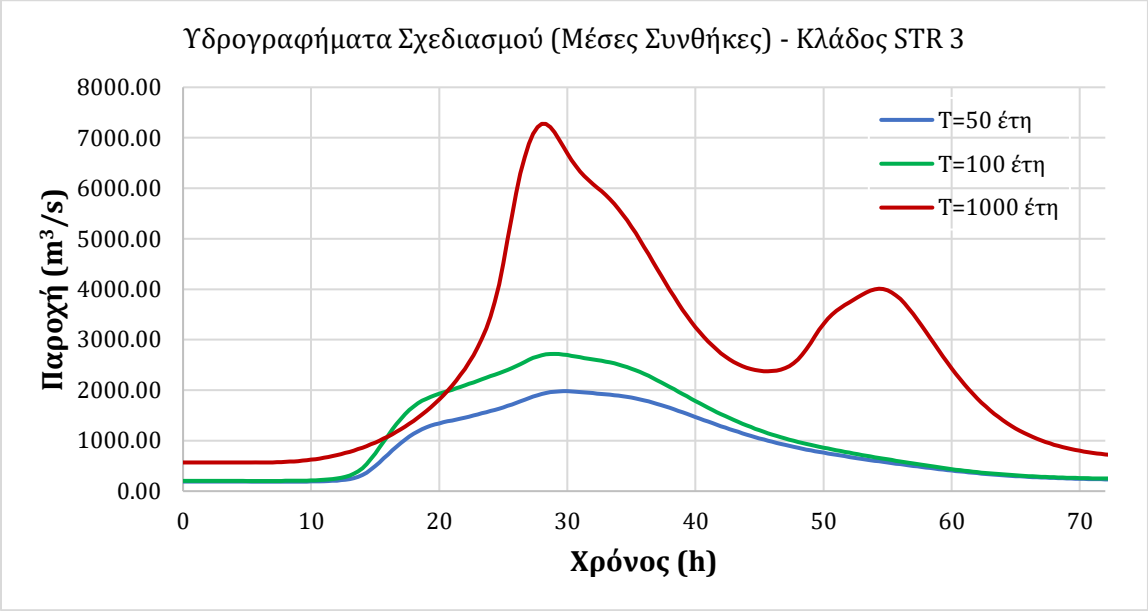
Υδρογραφήματα Σχεδιασμού (Μέσες Συνθήκες) - Κλάδος STR 3
Παροχή (m³/s)
Χρόνος (h)
T=50 έτη
T=100 έτη
T=1000 έτη
8000.00
7000.00
6000.00
5000.00
4000.00
3000.00
2000.00
1000.00
0.00
0
10
20
30
40
50
60
70

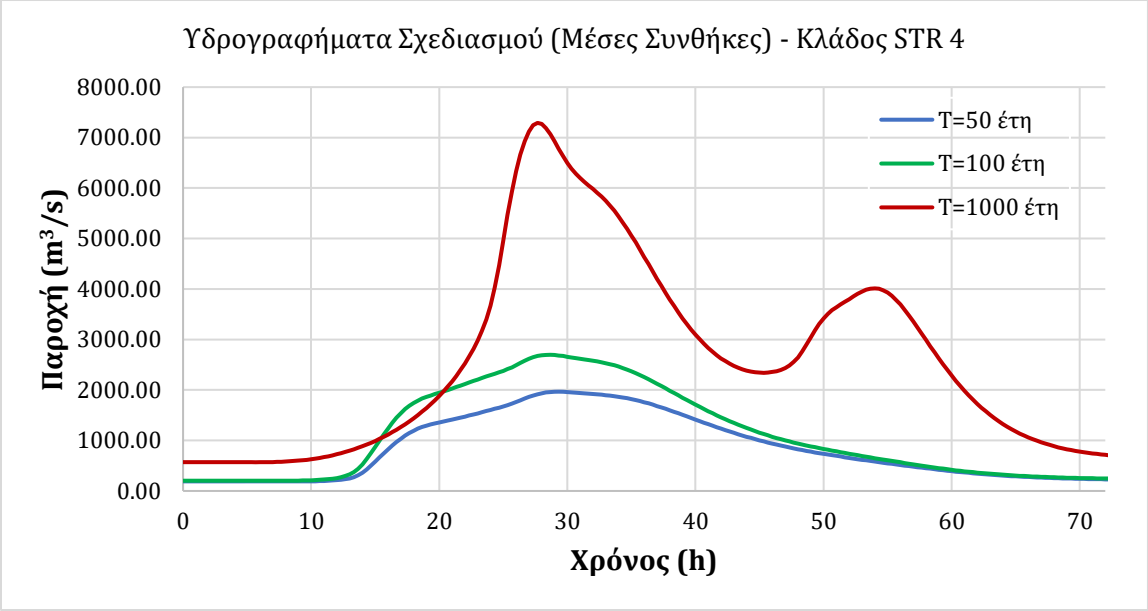
Υδρογραφήματα Σχεδιασμού (Μέσες Συνθήκες) - Κλάδος STR 4
Παροχή (m³/s)
Χρόνος (h)
T=50 έτη
T=100 έτη
T=1000 έτη
8000.00
7000.00
6000.00
5000.00
4000.00
3000.00
2000.00
1000.00
0.00
0
10
20
30
40
50
60
70

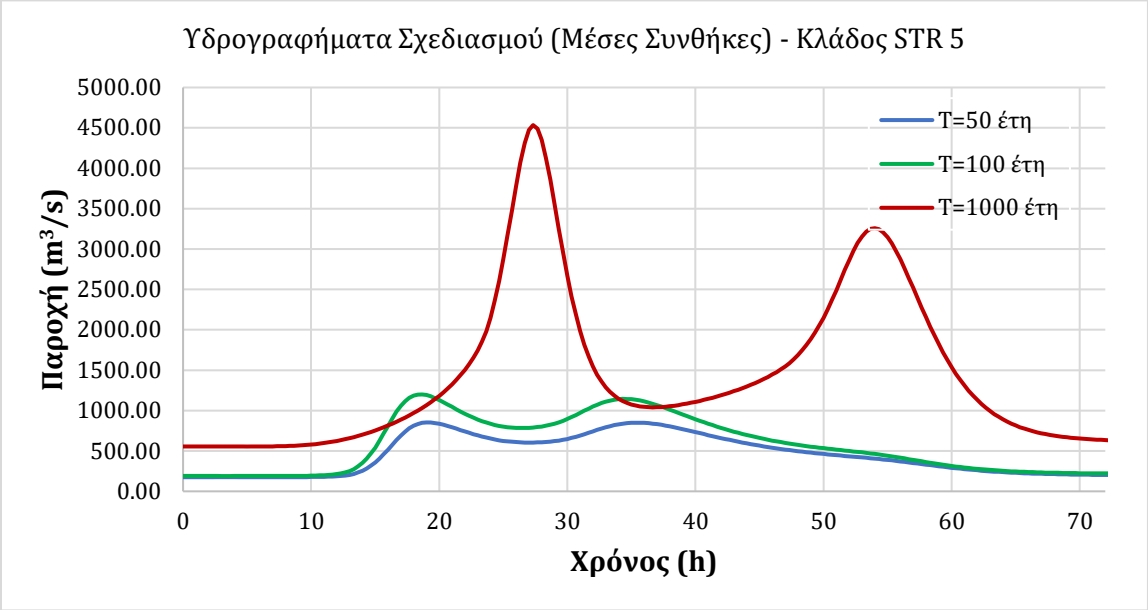
Υδρογραφήματα Σχεδιασμού (Μέσες Συνθήκες) - Κλάδος STR 5
Παροχή (m³/s)
Χρόνος (h)
T=50 έτη
T=100 έτη
T=1000 έτη
5000.00
4500.00
4000.00
3500.00
3000.00
2500.00
2000.00
1500.00
1000.00
500.00
0.00
0
10
20
30
40
50
60
70

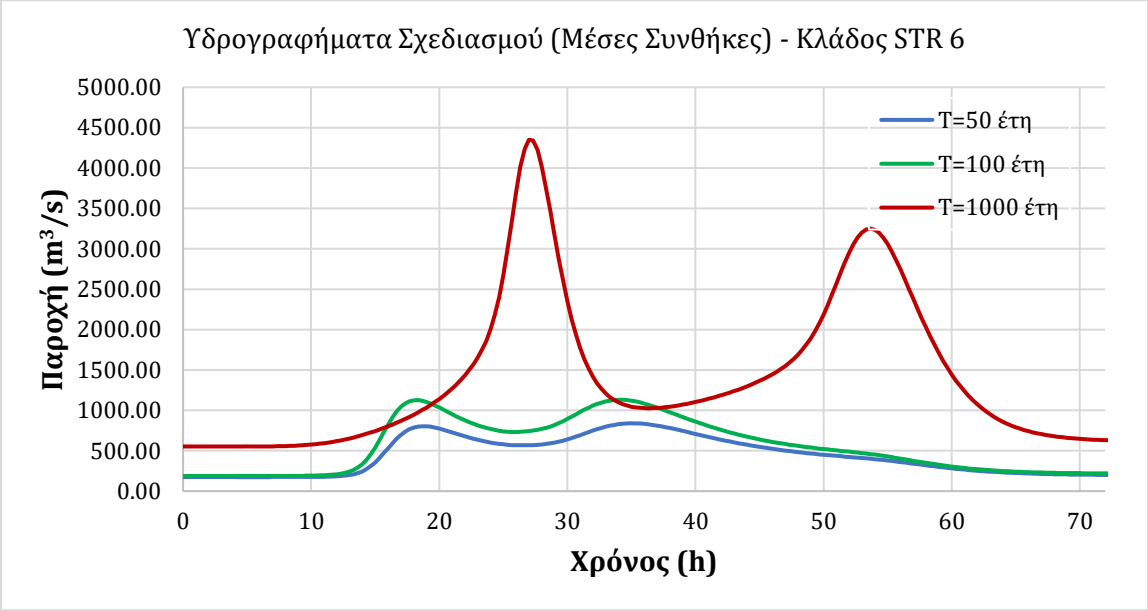
Υδρογραφήματα Σχεδιασμού (Μέσες Συνθήκες) - Κλάδος STR 6
Παροχή (m³/s)
Χρόνος (h)
T=50 έτη
T=100 έτη
T=1000 έτη
5000.00
4500.00
4000.00
3500.00
3000.00
2500.00
2000.00
1500.00
1000.00
500.00
0.00
0
10
20
30
40
50
60
70

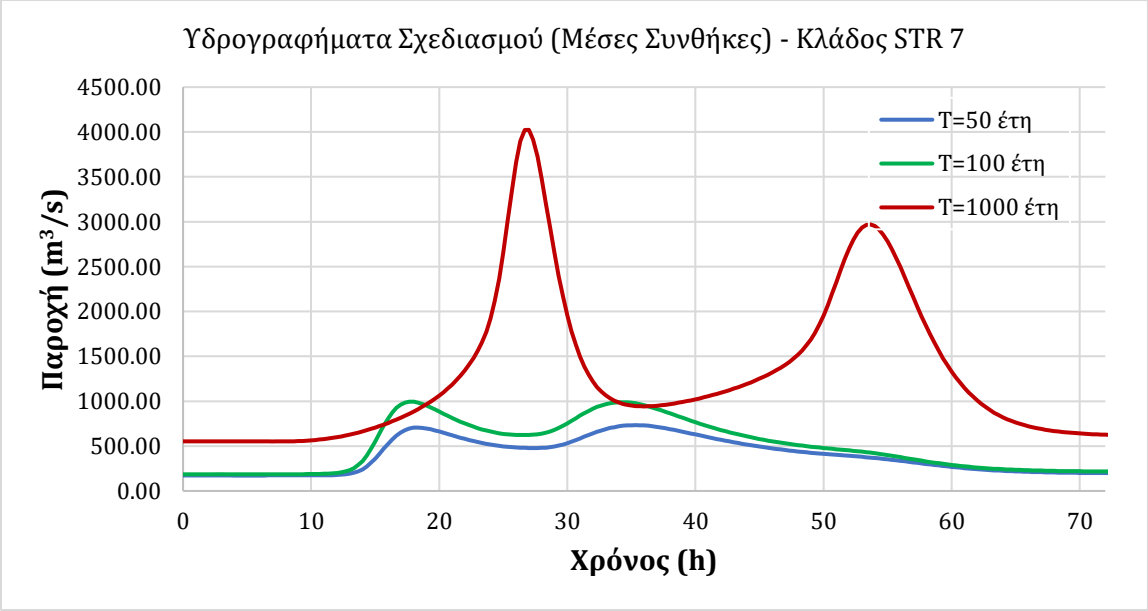
Υδρογραφήματα Σχεδιασμού (Μέσες Συνθήκες) - Κλάδος STR 7
Παροχή (m³/s)
Χρόνος (h)
T=50 έτη
T=100 έτη
T=1000 έτη
4500.00
4000.00
3500.00
3000.00
2500.00
2000.00
1500.00
1000.00
500.00
0.00
0
10
20
30
40
50
60
70

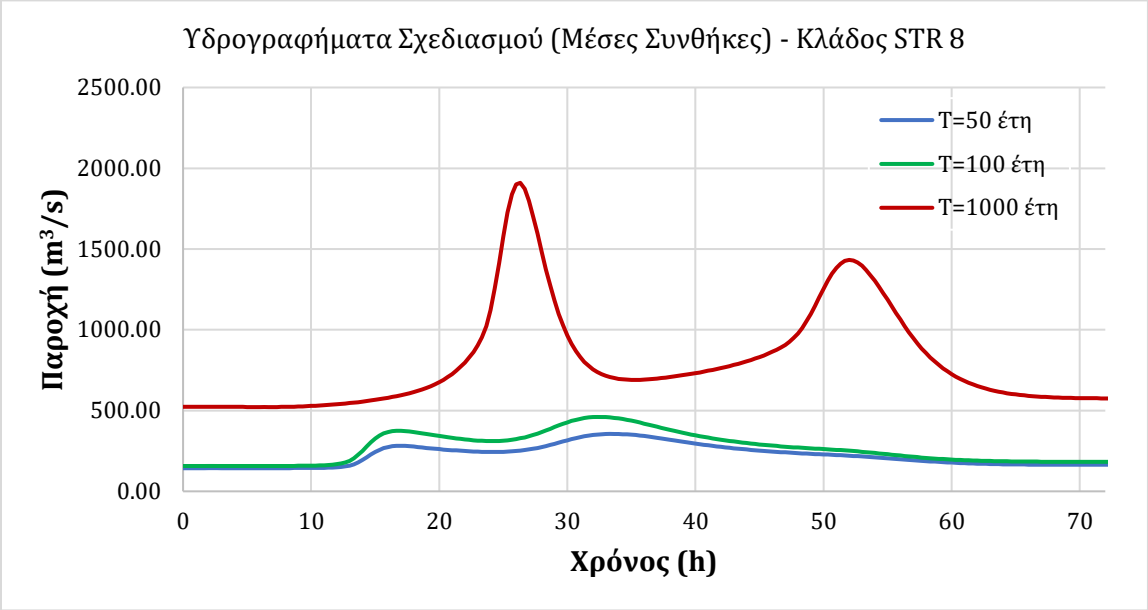
Υδρογραφήματα Σχεδιασμού (Μέσες Συνθήκες) - Κλάδος STR 8
2500.00
2000.00
1500.00
1000.00
500.00
0.00
Παροχή (m³/s)
0
10
20
30
40
50
60
70
Χρόνος (h)
T=50 έτη
T=100 έτη
T=1000 έτη

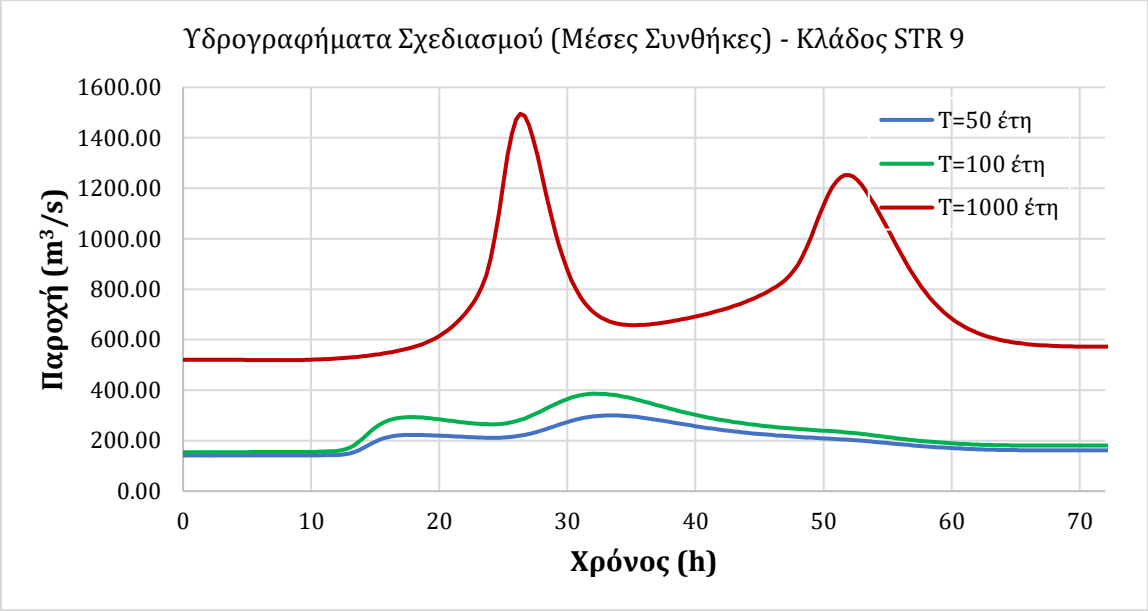
Υδρογραφήματα Σχεδιασμού (Μέσες Συνθήκες) - Κλάδος STR 9
1600.00
1400.00
1200.00
1000.00
800.00
600.00
400.00
200.00
0.00
Παροχή (m³/s)
0
10
20
30
40
50
60
70
Χρόνος (h)
T=50 έτη
T=100 έτη
T=1000 έτη

Π_3.2 : Σύστημα Κλειστής Λεκάνης Οχυρού

Πίνακας Π_3.2.1: Συγκεντρωτικά αποτελέσματα υπολογισμών για Τ50 χρόνια

		Τ=50 ΜΕΣΟ ΣΕΝΑΡΙΟ		Τ=50 ΕΥΜΕΝΕΣ ΣΕΝΑΡΙΟ		Τ=50 ΔΥΣΜΕΝΕΣ ΣΕΝΑΡΙΟ	
Όνομα υδρολογικού στοιχείου	Αποχετευόμενη έκταση	Παροχή αιχμής Τ=50 AVG	Όγκος	Παροχή αιχμής Τ=50 LOW	Όγκος	Παροχή αιχμής Τ=50 HI	Όγκος
	km²	m³/s	10^3 m³	m³/s	10^3 m³	m³/s	10^3 m³
Basin 299	20.286	13.4	323.2	0.3	17.9	50.8	911.1
Basin 301	13.237	4.2	125.7	0.2	17.3	26.8	466.2
Basin 305	16.993	12	274	0.4	18.3	44.7	761.8
Basin 309	98.854	105.4	2282.8	6.9	243.6	267.5	5060
Basin 311	8.403	11.3	222.6	0.9	34.4	27.1	472.4
Basin 313	65.02	49.9	1280.9	2.9	85.3	152.7	3312.1
Junction-201	98.854	105.4	2282.8	6.9	243.6	267.5	5060
Junction-202	86.66	63.1	1629.2	3.8	137	197.7	4250.8
Reach-1	98.854	98.8	2220.6	6.9	229.6	250.1	4963.7
Reach-2	86.66	56.8	1529.7	3.6	125	174.2	4074.1
Sink-201	119.14	111.3	2543.8	7.2	247.4	294.2	5874.8
Sink-202	103.653	64.7	1803.7	4	143.3	198.3	4835.9

Πίνακας Π_3.2.2: Συγκεντρωτικά αποτελέσματα υπολογισμών για Τ100 χρόνια

		Τ=100 ΜΕΣΟ ΣΕΝΑΡΙΟ		Τ=100 ΕΥΜΕΝΕΣ ΣΕΝΑΡΙΟ		Τ=100 ΔΥΣΜΕΝΕΣ ΣΕΝΑΡΙΟ	
Όνομα υδρολογικού στοιχείου	Αποχετευόμενη έκταση	Παροχή αιχμής Τ=100 AVG	Όγκος	Παροχή αιχμής Τ=100 LOW	Όγκος	Παροχή αιχμής Τ=100 HI	Όγκος
	km²	m³/s	10^3 m³	m³/s	10^3 m³	m³/s	10^3 m³
Basin 299	20.286	23.8	498.6	1.2	1008.1	70.7	1212
Basin 301	13.237	8.6	207.3	0.2	454.9	39.2	634.8
Basin 305	16.993	21.1	418.2	1	229.9	62.6	1008
Basin 309	98.854	166.4	3282.5	14.9	108.3	363.1	6537.4
Basin 311	8.403	17.3	315.9	2.1	1274.1	36.3	606.9
Basin 313	65.02	82.5	1923.9	6.4	169.5	210.6	4354.7
Junction-201	98.854	166.4	3282.5	14.9	1600.2	363.1	6537.4
Junction-202	86.66	104.4	2447.2	8	559.1	273.1	5596.5
Reach-1	98.854	155.4	3207.9	14.8	190.1	339.6	6430.4
Reach-2	86.66	93.4	2323.7	8	385.7	241	5399
Sink-201	119.14	176.6	3706.5	15.4	190.1	397	7642.4
Sink-202	103.653	106.1	2741.9	9	188.1	274.6	6407

Πίνακας Π_3.2.3: Συγκεντρωτικά αποτελέσματα υπολογισμών για Τ1000 χρόνια

		Τ=1000 ΜΕΣΟ ΣΕΝΑΡΙΟ		Τ=1000 ΕΥΜΕΝΕΣ ΣΕΝΑΡΙΟ		Τ=1000 ΔΥΣΜΕΝΕΣ ΣΕΝΑΡΙΟ	
Όνομα υδρολογικού στοιχείου	Αποχετευόμενη έκταση	Παροχή αιχμής Τ=1000 AVG	Όγκος	Παροχή αιχμής Τ=1000 LOW	Όγκος	Παροχή αιχμής Τ=1000 HI	Όγκος
	km²	m³/s	10^3 m³	m³/s	10^3 m³	m³/s	10^3 m³
Basin 299	20.286	150.3	1602	52	428	215.7	2778.2
Basin 301	13.237	83.6	775.9	17.8	143.6	134.8	1541.5
Basin 305	16.993	130.3	1316.9	45.5	364.6	186.5	2280.3
Basin 309	98.854	729.8	9110.7	344.4	3291.6	939.7	14023.6
Basin 311	8.403	72.8	848.7	37.2	345.8	93.6	1280.1
Basin 313	65.02	431.8	5967	175.6	1907.9	594.3	9866.4
Junction-201	98.854	729.8	9110.7	344.4	3291.6	939.7	14023.6
Junction-202	86.66	566.5	7591.6	223.3	2397.4	795.1	12688
Reach-1	98.854	683.1	9110.7	315.5	3291.6	884.7	14023.6
Reach-2	86.66	486.9	7591.5	189	2397.3	684.5	12687.9
Sink-201	119.14	800.5	10712.7	359.9	3719.6	1048.1	16801.7
Sink-202	103.653	547.9	8908.5	206.5	2762	776.1	14968.2

Ακολουθούν τα Υδρογραφήματα σχεδιασμού για Τ=50,100,1000 χρόνια για μέσες συνθήκες (CNII):

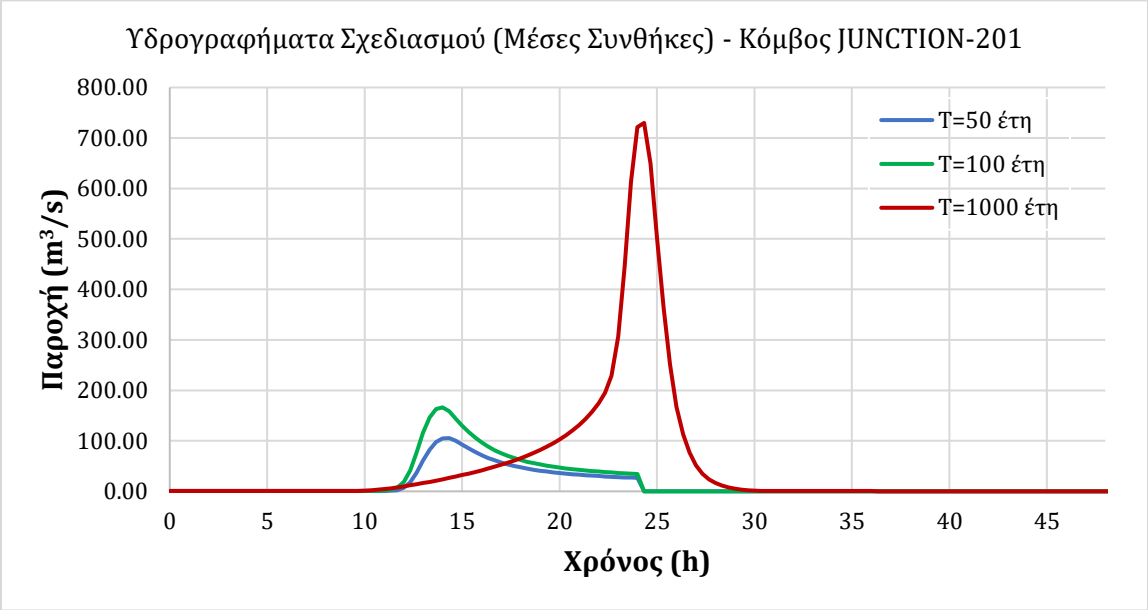
Υδρογραφήματα Σχεδιασμού (Μέσες Συνθήκες) - Κόμβος JUNCTION-201
Παροχή (m³/s)
Χρόνος (h)
T=50 έτη
T=100 έτη
T=1000 έτη

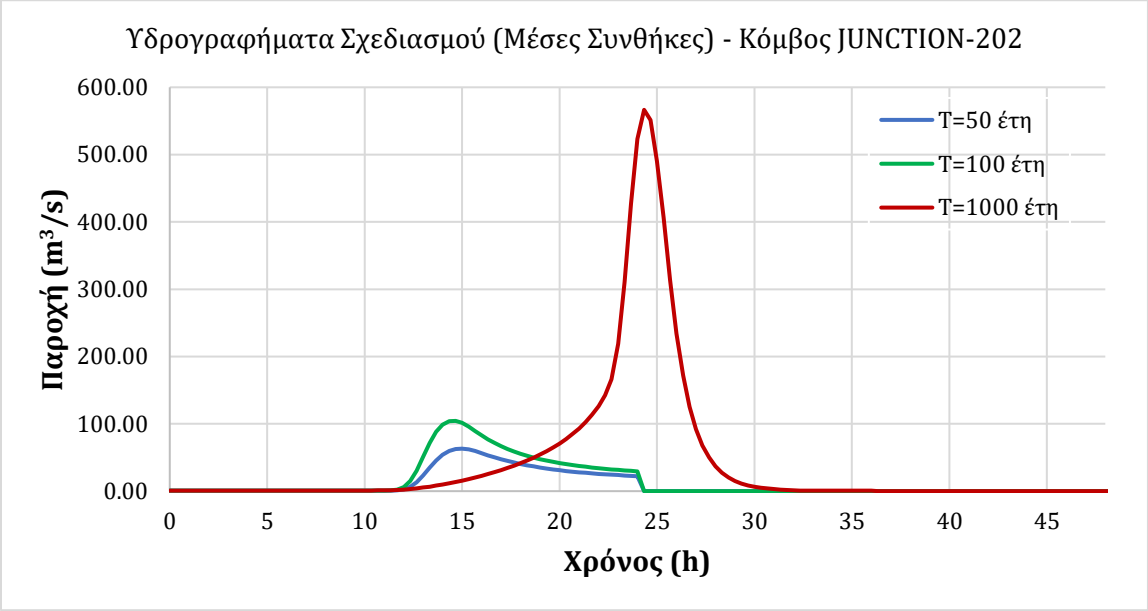
Υδρογραφήματα Σχεδιασμού (Μέσες Συνθήκες) - Κόμβος JUNCTION-202
Παροχή (m³/s)
Χρόνος (h)
T=50 έτη
T=100 έτη
T=1000 έτη

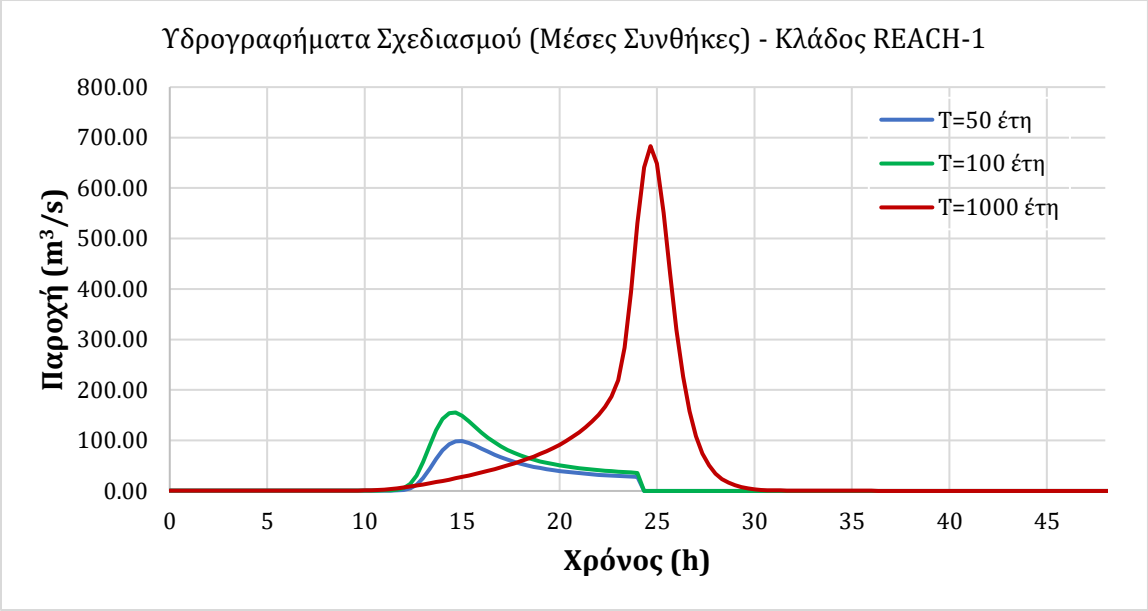
Υδρογραφήματα Σχεδιασμού (Μέσες Συνθήκες) - Κλάδος REACH-1
Παροχή (m³/s)
Χρόνος (h)
T=50 έτη
T=100 έτη
T=1000 έτη

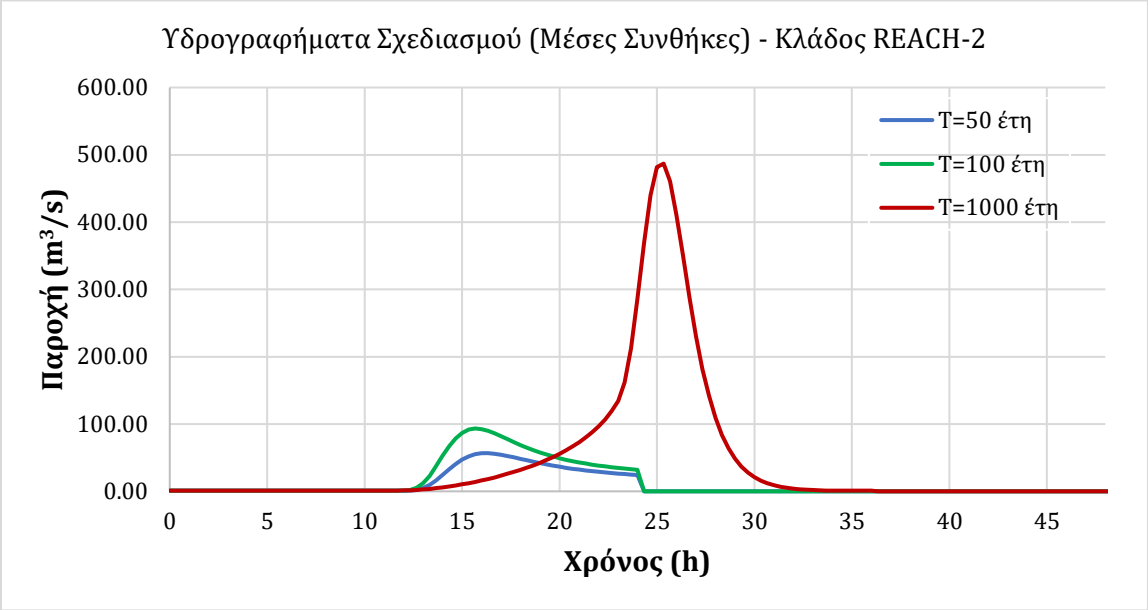
Υδρογραφήματα Σχεδιασμού (Μέσες Συνθήκες) - Κλάδος REACH-2
Παροχή (m³/s)
600.00
500.00
400.00
300.00
200.00
100.00
0.00
0
5
10
15
20
25
30
35
40
45
Χρόνος (h)
T=50 έτη
T=100 έτη
T=1000 έτη

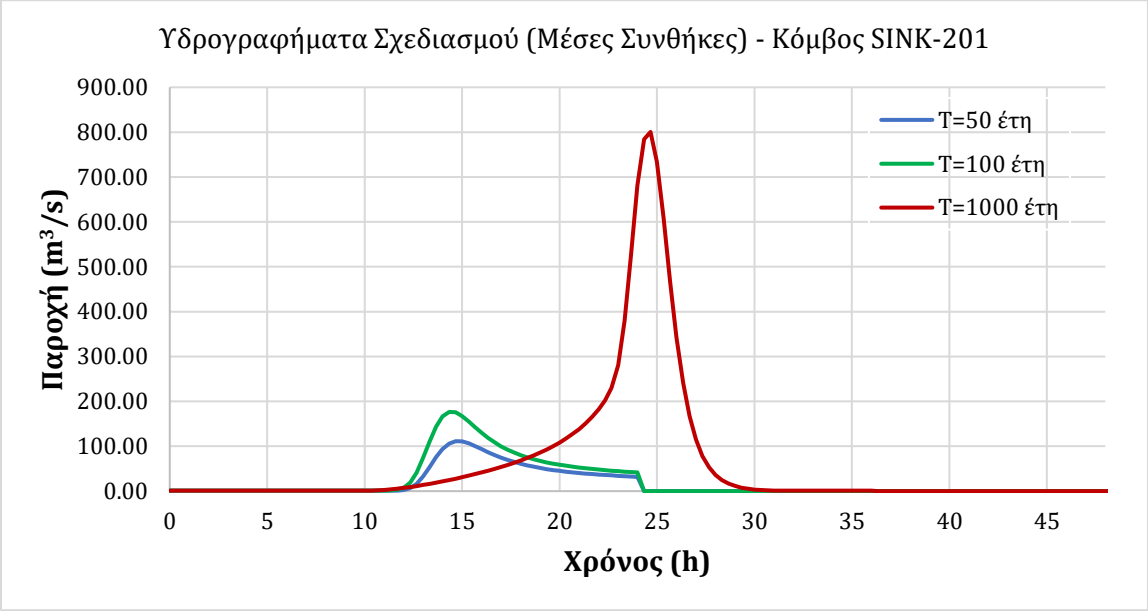
Υδρογραφήματα Σχεδιασμού (Μέσες Συνθήκες) - Κόμβος SINK-201
Παροχή (m³/s)
900.00
800.00
700.00
600.00
500.00
400.00
300.00
200.00
100.00
0.00
0
5
10
15
20
25
30
35
40
45
Χρόνος (h)
T=50 έτη
T=100 έτη
T=1000 έτη

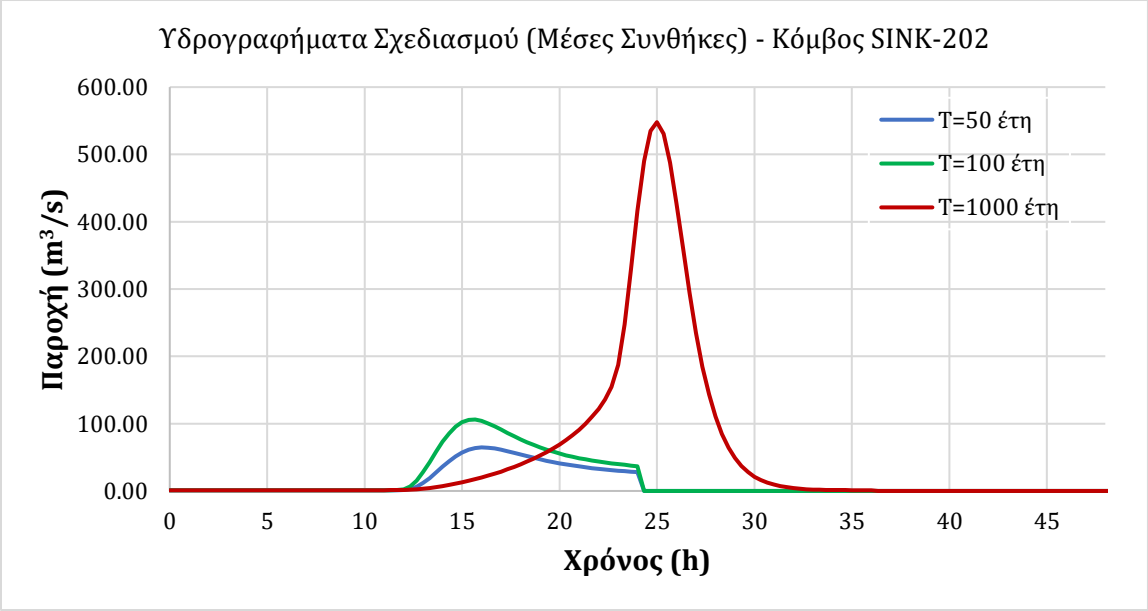
Υδρογραφήματα Σχεδιασμού (Μέσες Συνθήκες) - Κόμβος SINK-202
Παροχή (m³/s)
600.00
500.00
400.00
300.00
200.00
100.00
0.00
0
5
10
15
20
25
30
35
40
45
Χρόνος (h)
T=50 έτη
T=100 έτη
T=1000 έτη

Π_3.3 :Σύστημα Παραθαλάσσιων υπο-λεκανών ρ. Ασπροβάλτας, ρ. Πηγαδούλι, ρ. Πλατανόρεμα, ρ. Μαρμαρά και παραλίας Ν. Καβάλας

Πίνακας Π_3.3.1: Συγκεντρωτικά αποτελέσματα υπολογισμών για Τ50 χρόνια

		Τ=50 ΜΕΣΟ ΣΕΝΑΡΙΟ		Τ=50 ΕΥΜΕΝΕΣ ΣΕΝΑΡΙΟ		Τ=50 ΔΥΣΜΕΝΕΣ ΣΕΝΑΡΙΟ	
Όνομα υδρολογικού στοιχείου	Αποχετευόμενη έκταση	Παροχή αιχμής Τ=50 AVG	Όγκος	Παροχή αιχμής Τ=50 LOW	Όγκος	Παροχή αιχμής Τ=50 HI	Όγκος
	km²	m³/s	10^3 m³	m³/s	10^3 m³	m³/s	10^3 m³
Basin 001	14.721	80	806.5	27.5	327.3	118.3	1205.4
Basin 002	5.696	25.8	294.8	8.6	115.8	38.9	445.2
Basin 003	30.287	13.2	214	0.3	13	87.1	957.6
Basin 004	2.011	3.7	42.2	0.2	5.5	11.1	100.6
Basin 006	4.881	15.8	190.1	3.8	58.1	26.7	315.3
Basin 010	16.4	41.6	467.8	5.1	87.2	86.3	901.4
Basin 012	26.489	66.1	877.2	15.1	233.7	120.1	1568.2
Basin 016	7.906	22.4	221.6	2.6	43	47.4	429.4
Basin 018	1.359	9.4	67.5	2.5	27.5	14.6	102.3
Basin 019	23.457	9.5	25.5	0.4	13	31.3	135
Basin 023	17.299	5.3	88.5	0.2	8.6	41.6	446.6
Basin 051	17.886	40	469.4	4.6	77.4	87.5	962.1
Basin 323	6.271	4.8	61.6	0.1	4.3	24.5	209.1
Basin 325	3.51	9.9	90.3	0.7	14	25.2	192.9
Junction-301	14.721	80	806.5	27.5	327.3	118.3	1205.4
Junction-302	30.287	13.2	214	0.3	13	87.1	957.6
Junction-303	17.299	5.3	88.5	0.2	8.6	41.6	446.6
Junction-304	23.457	9.5	25.5	0.4	13	31.3	135
Junction-306	17.886	40	469.4	4.6	77.4	87.5	962.1
Junction-307	3.51	9.9	90.3	0.7	14	25.2	192.9
Junction-308	6.271	4.8	61.6	0.1	4.3	24.5	209.1
Reach-1	14.721	78.2	781	27.2	311.8	117.8	1175.3
Reach-2	30.287	13.2	211.1	0.3	13	83.7	950.4
Reach-3	17.299	5.3	82.9	0.2	8.6	40.7	431.5
Reach-4	23.457	2.2	15.7	0.3	13	15.4	89.3
Reach-6	17.886	27.8	394	4	57.1	61.1	841.9
Reach-7	3.51	9.4	89.2	0.7	13.7	24.3	191.3
Reach-8	6.271	4.6	58.9	0.1	4.3	23.2	203.5
Sink-301	20.417	104	1075.8	35.8	427.6	156.1	1620.5
Sink-302	32.298	15.3	253.3	0.5	18.5	92.1	1051
Sink-303	22.18	19.3	272.9	4	66.7	65.7	746.8
Sink-304	39.857	41.9	483.5	5.4	100.1	86.7	990.8
Sink-306	44.375	91.1	1271.2	17.7	290.8	176.2	2410.1
Sink-307	4.869	16.6	156.7	2.7	41.2	34.6	293.6
Sink-308	14.177	25.8	280.4	2.7	47.3	67.9	632.9
Basin 014	234.195	296.2	7833.1	53	1704.2	580.2	14917.6
Sink-305	234.195	296.2	7833.1	53	1704.2	580.2	14917.6

Πίνακας Π_3.3.2: Συγκεντρωτικά αποτελέσματα υπολογισμών για Τ100 χρόνια

		T=100 ΜΕΣΟ ΣΕΝΑΡΙΟ		T=100 ΕΥΜΕΝΕΣ ΣΕΝΑΡΙΟ		T=100 ΔΥΣΜΕΝΕΣ ΣΕΝΑΡΙΟ	
Όνομα υδρολογικού στοιχείου	Αποχετευόμενη έκταση	Παροχή αιχμής T=100 AVG	Όγκος	Παροχή αιχμής T=100 LOW	Όγκος	Παροχή αιχμής T=100 HI	Όγκος
	km²	m³/s	10^3 m³	m³/s	10^3 m³	m³/s	10^3 m³
Basin 001	14.721	108.4	1055.6	45.3	486.7	153.5	1493.7
Basin 002	5.696	35.6	389.1	14.4	174.7	50.7	555.5
Basin 003	30.287	27.2	388.5	0.3	13	129.7	1340.4
Basin 004	2.011	6.1	62.2	0.4	9.8	15.6	132.2
Basin 006	4.881	22.3	256.5	6.8	93.5	34.4	397.4
Basin 010	16.4	62.6	656.8	10.8	164.6	112.7	1157.3
Basin 012	26.489	95.3	1211.5	27.2	400	156.4	1998.3
Basin 016	7.906	33.5	308.7	5.8	79.4	63.2	547.1
Basin 018	1.359	12.6	87.7	4.5	39.8	18	126.2
Basin 019	23.457	69.7	850.8	12.4	197.7	131.4	1537
Basin 023	17.299	9.6	146.9	0.2	8.6	55.6	587.5
Basin 051	17.886	59.3	667.3	9.9	153.6	117.9	1238.9
Basin 323	6.271	8.9	100.9	0.2	4.6	34.4	284.4
Basin 325	3.51	15.2	128.8	1.6	27.2	34.5	248.8
Junction-301	14.721	108.4	1055.6	45.3	486.7	153.5	1493.7
Junction-302	30.287	27.2	388.5	0.3	13	129.7	1340.4
Junction-303	17.299	9.6	146.9	0.2	8.6	55.6	587.5
Junction-304	23.457	69.7	850.8	12.4	197.7	131.4	1537
Junction-306	17.886	59.3	667.3	9.9	153.6	117.9	1238.9
Junction-307	3.51	15.2	128.8	1.6	27.2	34.5	248.8
Junction-308	6.271	8.9	100.9	0.2	4.6	34.4	284.4
Reach-1	14.721	107	1026.6	43.2	467.5	148.5	1460.6
Reach-2	30.287	26.7	384.8	0.3	13	127.4	1332.8
Reach-3	17.299	9.5	139	0.2	8.6	53.7	569.4
Reach-4	23.457	69.4	811.3	12.3	181.6	128.7	1483.2
Reach-6	17.886	41.9	577.7	8.1	121	81.9	1108.7
Reach-7	3.51	14.9	127.5	1.6	26.7	31.7	246.9
Reach-8	6.271	8.8	97.4	0.2	4.4	33.8	277.9
Sink-301	20.417	141.6	1415.7	57.6	642.2	196	2016.1
Sink-302	32.298	30.6	447	0.7	22.7	138.3	1465
Sink-303	22.18	29.1	395.4	7	102.1	87.9	966.8
Sink-304	39.857	110.8	1468	21.4	346.2	203	2640.5
Sink-306	44.375	132.9	1789.3	33.5	521	233.1	3107
Sink-307	4.869	24	215.2	4.9	66.5	45.9	373.1
Sink-308	14.177	39.8	406	5.9	83.8	91.1	825
Basin 014	234.195	437.9	11029.1	102.8	13.25	772.5	19212.2
Sink-305	234.195	437.9	11029.1	102.8	13.25	772.5	19212.2

Πίνακας Π_3.3.3: Συγκεντρωτικά αποτελέσματα υπολογισμών για Τ1000 χρόνια

		Τ=1000 ΜΕΣΟ ΣΕΝΑΡΙΟ		Τ=1000 ΕΥΜΕΝΕΣ ΣΕΝΑΡΙΟ		Τ=1000 ΔΥΣΜΕΝΕΣ ΣΕΝΑΡΙΟ	
Όνομα υδρολογικού στοιχείου	Αποχετευόμενη έκταση	Παροχή αιχμής Τ=1000 AVG	Όγκος	Παροχή αιχμής Τ=1000 LOW	Όγκος	Παροχή αιχμής Τ=1000 HI	Όγκος
	km²	m³/s	10^3 m³	m³/s	10^3 m³	m³/s	10^3 m³
Basin 001	14.721	288.4	2327.5	214.9	1444.1	315.5	2880.4
Basin 002	5.696	99.6	886.6	72	544.4	110.4	1100.8
Basin 003	30.287	279.9	1685.6	42.8	229.7	469.3	3473.9
Basin 004	2.011	31.9	184	13	63.7	43.5	295.1
Basin 006	4.881	67.8	621.7	44.2	339.5	78.4	811.9
Basin 010	16.4	230.6	1719.6	129.1	773	281	2441.7
Basin 012	26.489	310.9	3136.1	193.2	1646.9	367.4	4232.4
Basin 016	7.906	117.1	787.5	65.2	355.4	146.1	1125
Basin 018	1.359	32.3	191.5	22.1	116.1	36.5	240.6
Basin 019	23.457	264.7	2341.7	143.6	1029.6	326.6	3356.9
Basin 023	17.299	119.1	709.8	14.1	81.8	216.1	1573.2
Basin 051	17.886	234.5	1807.2	123.4	786.3	295.2	2643.7
Basin 323	6.271	71.8	362.8	16.4	75.9	113.8	681.9
Basin 325	3.51	64.8	346.4	31.8	140.9	83.9	524.5
Junction-301	14.721	288.4	2327.5	214.9	1444.1	315.5	2880.4
Junction-302	30.287	279.9	1685.6	42.8	229.7	469.3	3473.9
Junction-303	17.299	119.1	709.8	14.1	81.8	216.1	1573.2
Junction-304	23.457	264.7	2341.7	143.6	1029.6	326.6	3356.9
Junction-306	17.886	234.5	1807.2	123.4	786.3	295.2	2643.7
Junction-307	3.51	64.8	346.4	31.8	140.9	83.9	524.5
Junction-308	6.271	71.8	362.8	16.4	75.9	113.8	681.9
Reach-1	14.721	285.6	2327.5	211.1	1444.1	313.4	2880.4
Reach-2	30.287	272.2	1685.6	42.5	229.7	461	3473.9
Reach-3	17.299	116.9	709.8	13.9	81.8	213.4	1573.2
Reach-4	23.457	261.3	2341.7	138.8	1029.6	325	3356.9
Reach-6	17.886	162.5	1807.2	84	786.2	209.4	2643.7
Reach-7	3.51	59.1	346.4	27.8	140.9	77.7	524.5
Reach-8	6.271	69.3	362.8	16.3	75.9	110.5	681.9
Sink-301	20.417	377.1	3214.1	278.9	1988.5	414	3981.2
Sink-302	32.298	296.3	1869.6	48.9	293.3	492.8	3769.1
Sink-303	22.18	183.7	1331.5	55.5	421.3	289.6	2385.1
Sink-304	39.857	409.5	4061.4	220.2	1802.6	507.4	5798.6
Sink-306	44.375	455	4943.3	267.6	2433.2	551.4	6876.1
Sink-307	4.869	88.6	538	49	256.9	110.4	765.1
Sink-308	14.177	184.9	1150.3	79.8	431.2	251.1	1806.9
Basin 014	234.195	1535.1	30002.7	902.5	62.15	1851.3	41850.7
Sink-305	234.195	1535.1	30002.7	902.5	62.15	1851.3	41850.7

Ακολουθούν τα Υδρογραφήματα σχεδιασμού για Τ=50,100,1000 χρόνια για μέσες συνθήκες (CNII):

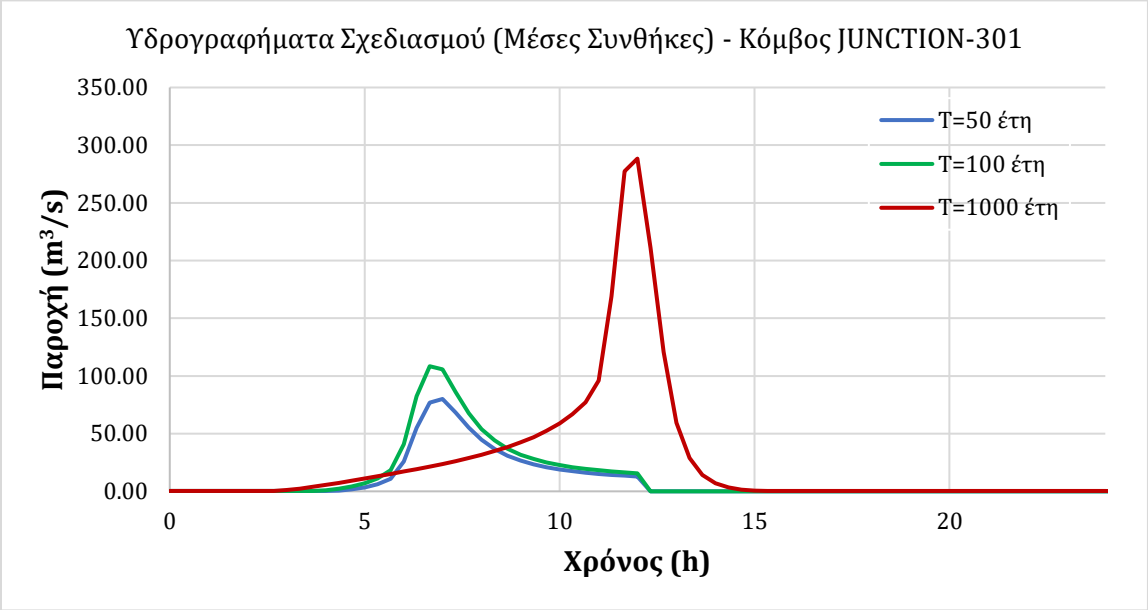
Υδρογραφήματα Σχεδιασμού (Μέσες Συνθήκες) - Κόμβος JUNCTION-301
350.00
300.00
250.00
200.00
150.00
100.00
50.00
0.00
Παροχή (m³/s)
0
5
10
15
20
Χρόνος (h)
T=50 έτη
T=100 έτη
T=1000 έτη

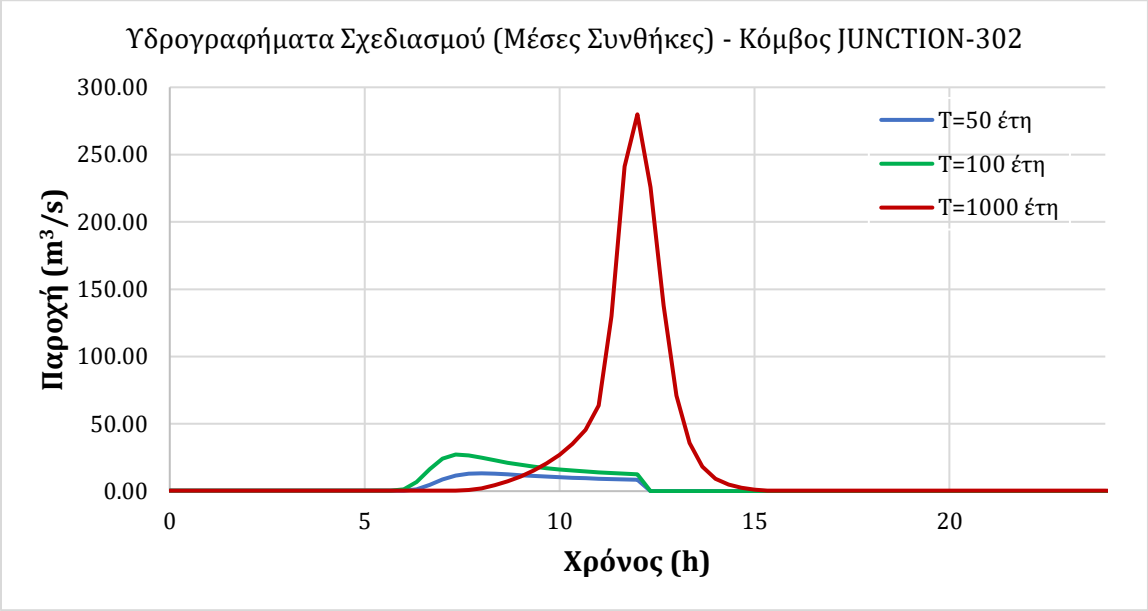
Υδρογραφήματα Σχεδιασμού (Μέσες Συνθήκες) - Κόμβος JUNCTION-302
300.00
250.00
200.00
150.00
100.00
50.00
0.00
Παροχή (m³/s)
0
5
10
15
20
Χρόνος (h)
T=50 έτη
T=100 έτη
T=1000 έτη

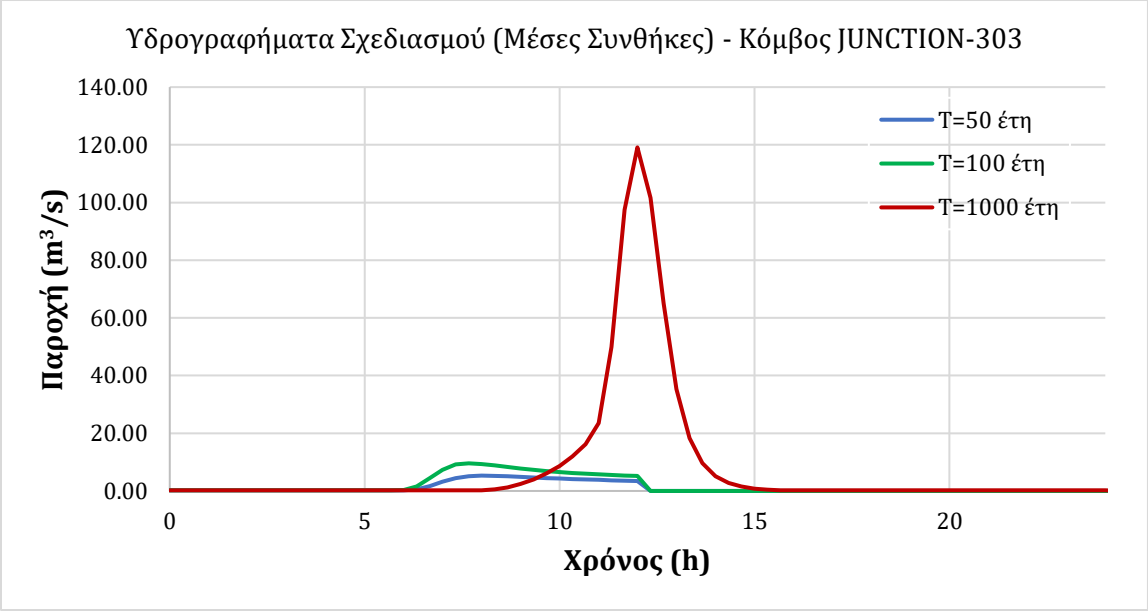
Υδρογραφήματα Σχεδιασμού (Μέσες Συνθήκες) - Κόμβος JUNCTION-303
140.00
120.00
100.00
80.00
60.00
40.00
20.00
0.00
Παροχή (m³/s)
0
5
10
15
20
Χρόνος (h)
T=50 έτη
T=100 έτη
T=1000 έτη

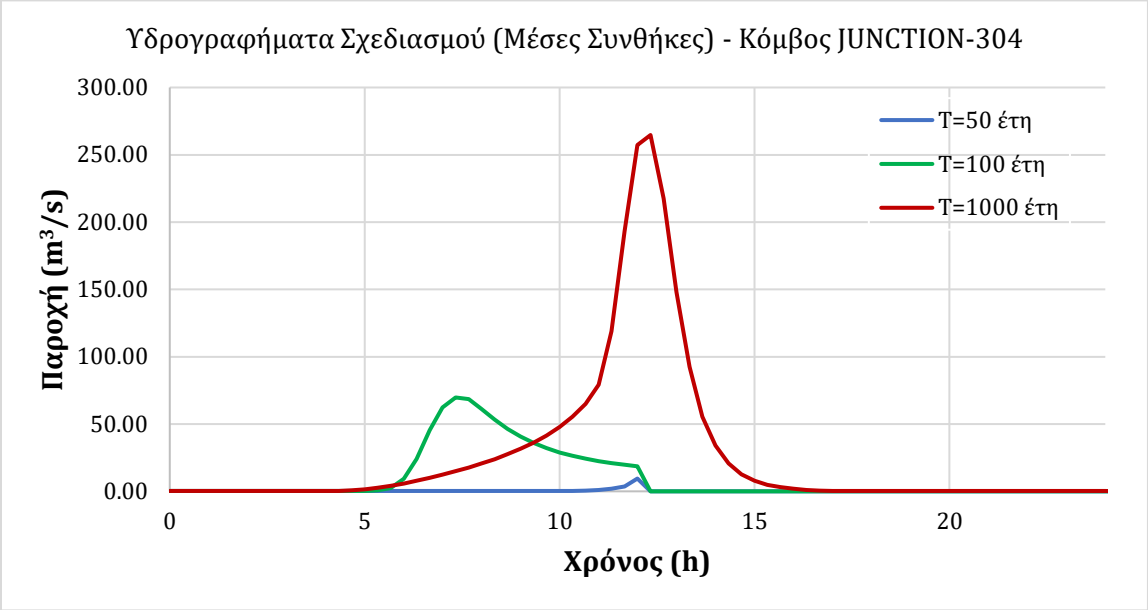
Υδρογραφήματα Σχεδιασμού (Μέσες Συνθήκες) - Κόμβος JUNCTION-304
300.00
250.00
200.00
150.00
100.00
50.00
0.00
Παροχή (m³/s)
0
5
10
15
20
Χρόνος (h)
T=50 έτη
T=100 έτη
T=1000 έτη

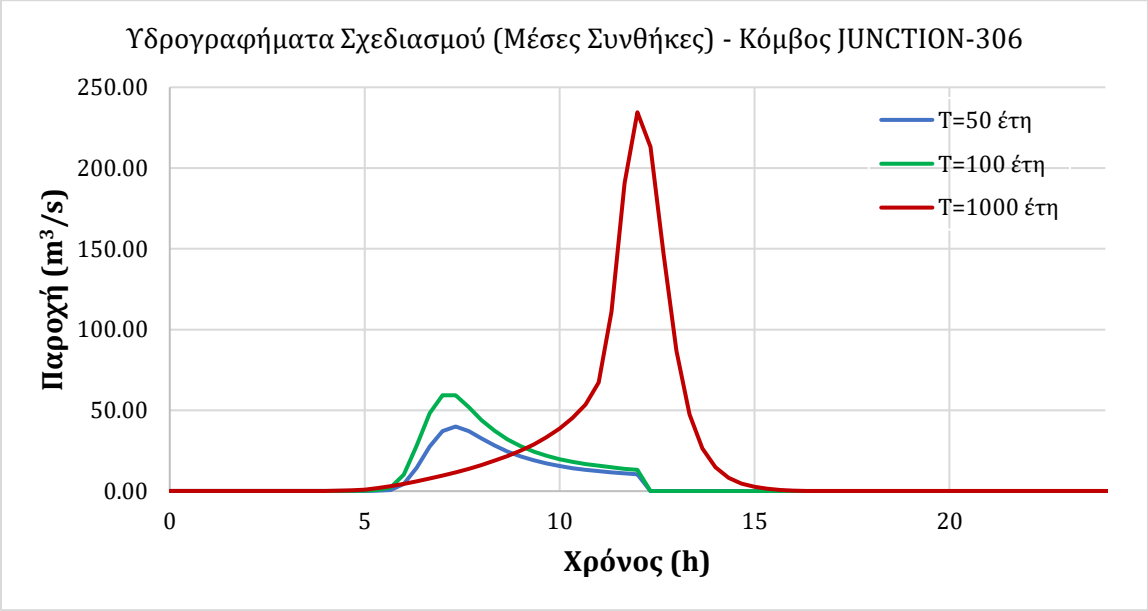
Υδρογραφήματα Σχεδιασμού (Μέσες Συνθήκες) - Κόμβος JUNCTION-306
250.00
200.00
150.00
100.00
50.00
0.00
Παροχή (m³/s)
0
5
10
15
20
Χρόνος (h)
T=50 έτη
T=100 έτη
T=1000 έτη

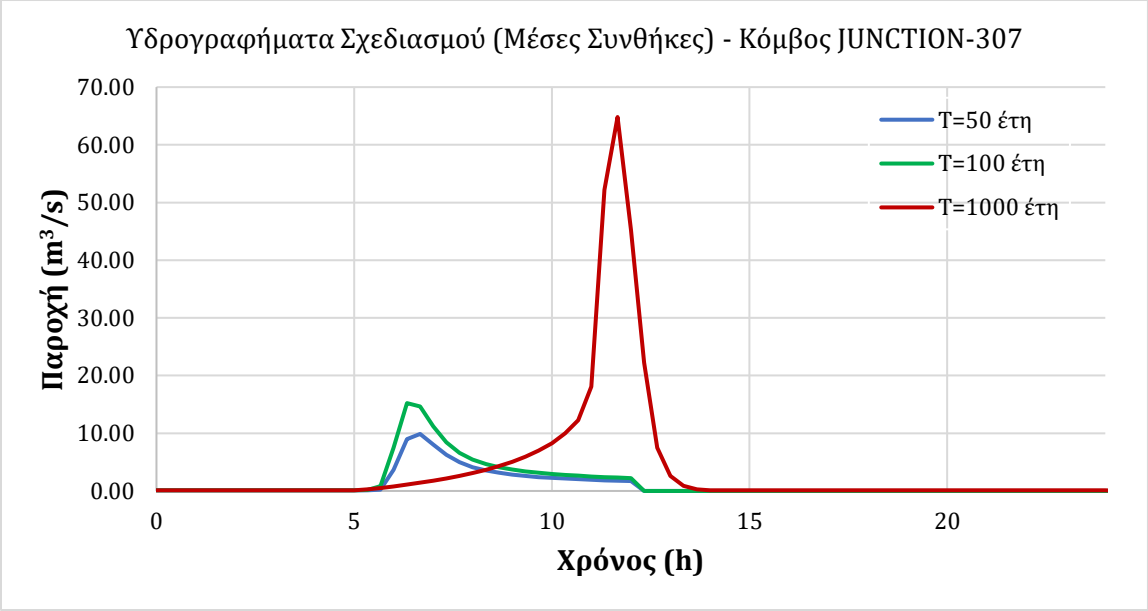
Υδρογραφήματα Σχεδιασμού (Μέσες Συνθήκες) - Κόμβος JUNCTION-307
70.00
60.00
50.00
40.00
30.00
20.00
10.00
0.00
Παροχή (m³/s)
0
5
10
15
20
Χρόνος (h)
T=50 έτη
T=100 έτη
T=1000 έτη

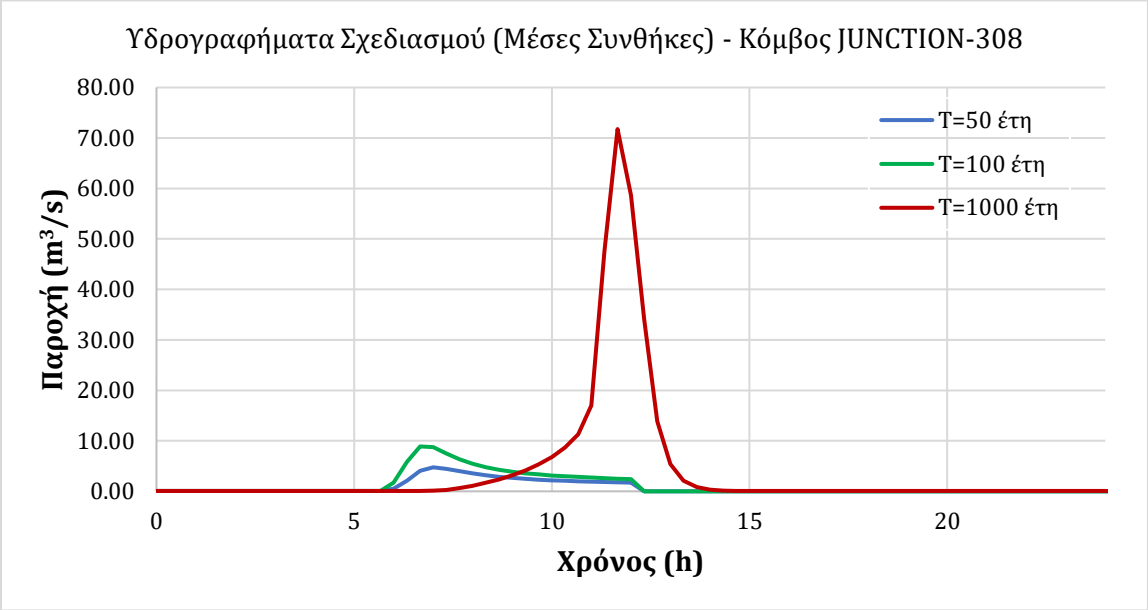
Υδρογραφήματα Σχεδιασμού (Μέσες Συνθήκες) - Κόμβος JUNCTION-308
Παροχή (m³/s)
80.00
70.00
60.00
50.00
40.00
30.00
20.00
10.00
0.00
0
5
10
15
20
Χρόνος (h)
T=50 έτη
T=100 έτη
T=1000 έτη

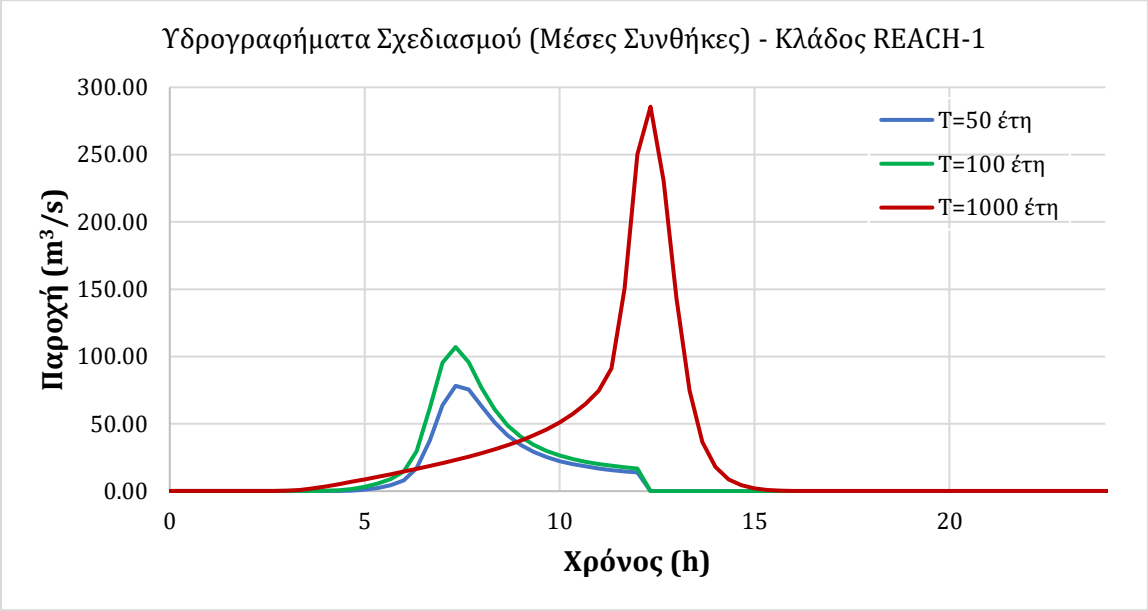
Υδρογραφήματα Σχεδιασμού (Μέσες Συνθήκες) - Κλάδος REACH-1
Παροχή (m³/s)
300.00
250.00
200.00
150.00
100.00
50.00
0.00
0
5
10
15
20
Χρόνος (h)
T=50 έτη
T=100 έτη
T=1000 έτη

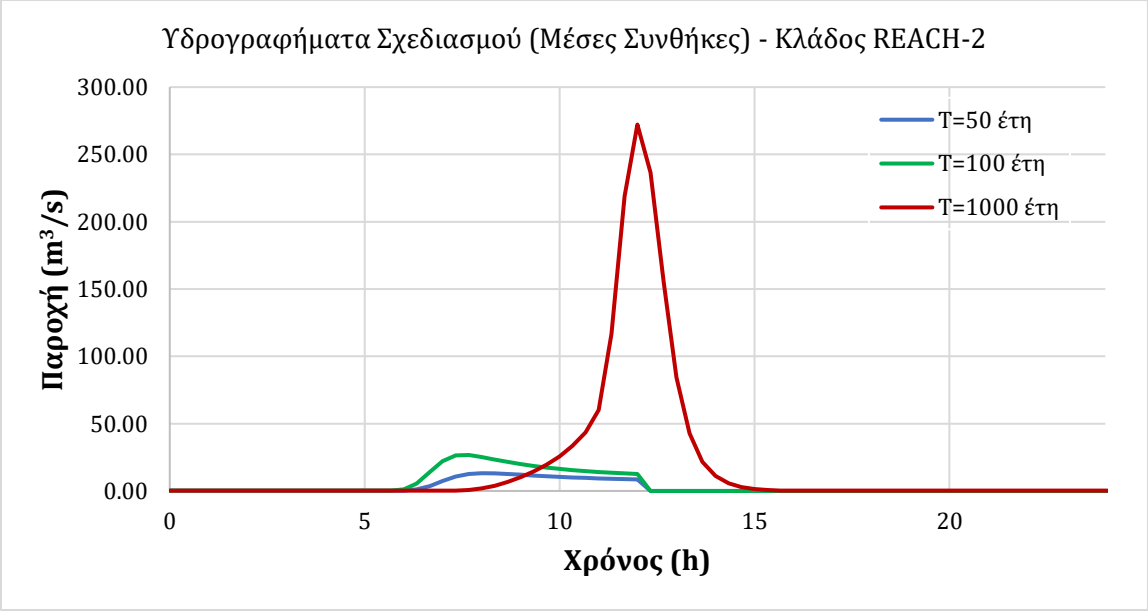
Υδρογραφήματα Σχεδιασμού (Μέσες Συνθήκες) - Κλάδος REACH-2
Παροχή (m³/s)
300.00
250.00
200.00
150.00
100.00
50.00
0.00
0
5
10
15
20
Χρόνος (h)
T=50 έτη
T=100 έτη
T=1000 έτη

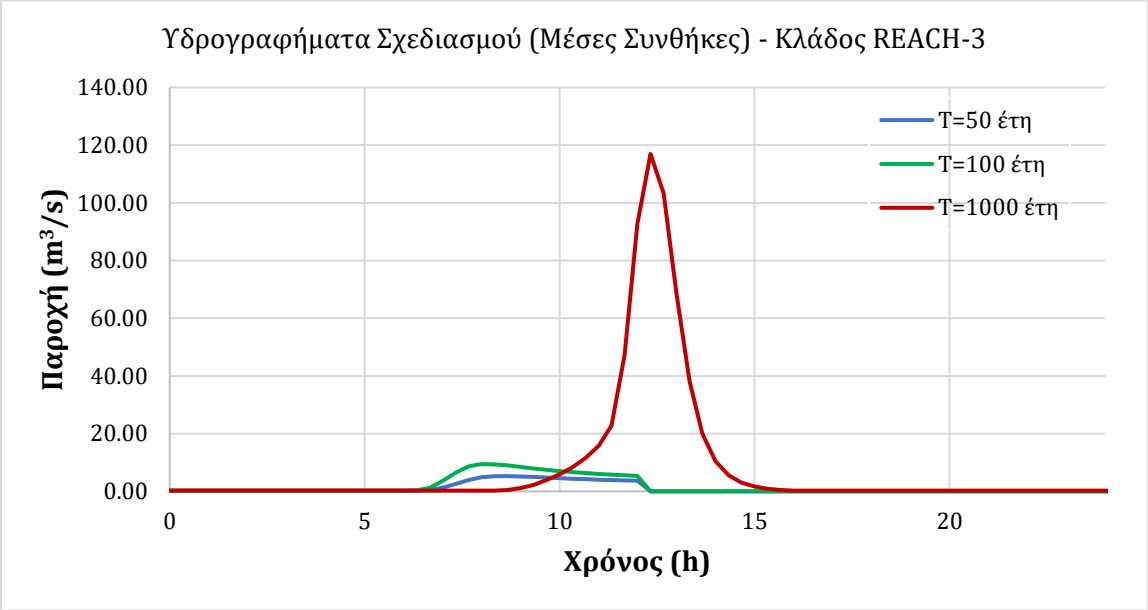
Υδρογραφήματα Σχεδιασμού (Μέσες Συνθήκες) - Κλάδος REACH-3
140.00
120.00
100.00
80.00
60.00
40.00
20.00
0.00
Παροχή (m³/s)
0
5
10
15
20
Χρόνος (h)
T=50 έτη
T=100 έτη
T=1000 έτη

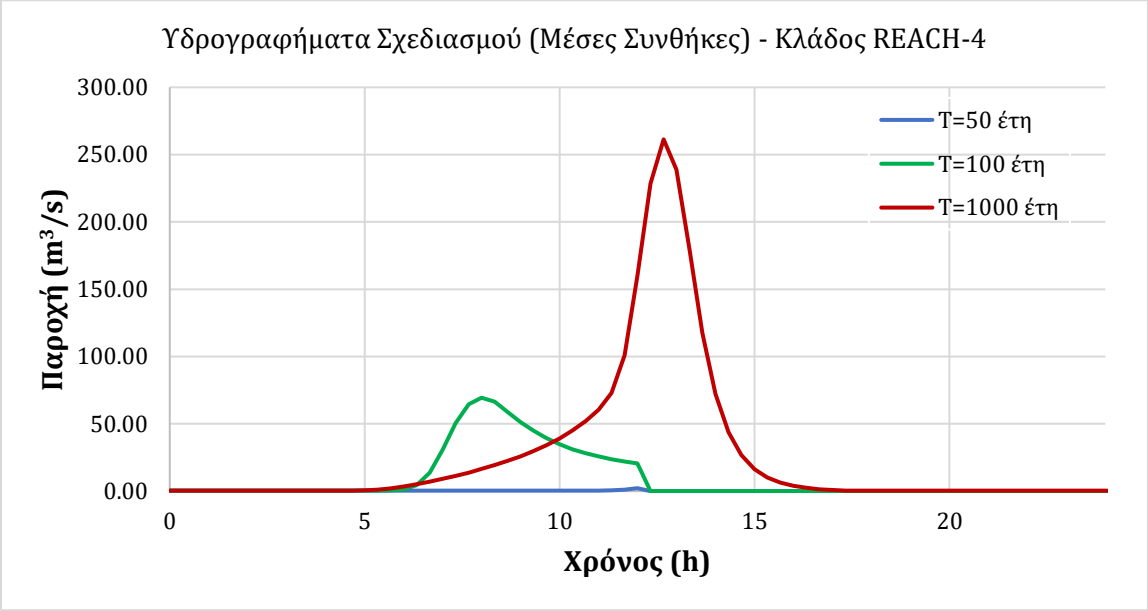
Υδρογραφήματα Σχεδιασμού (Μέσες Συνθήκες) - Κλάδος REACH-4
300.00
250.00
200.00
150.00
100.00
50.00
0.00
Παροχή (m³/s)
0
5
10
15
20
Χρόνος (h)
T=50 έτη
T=100 έτη
T=1000 έτη

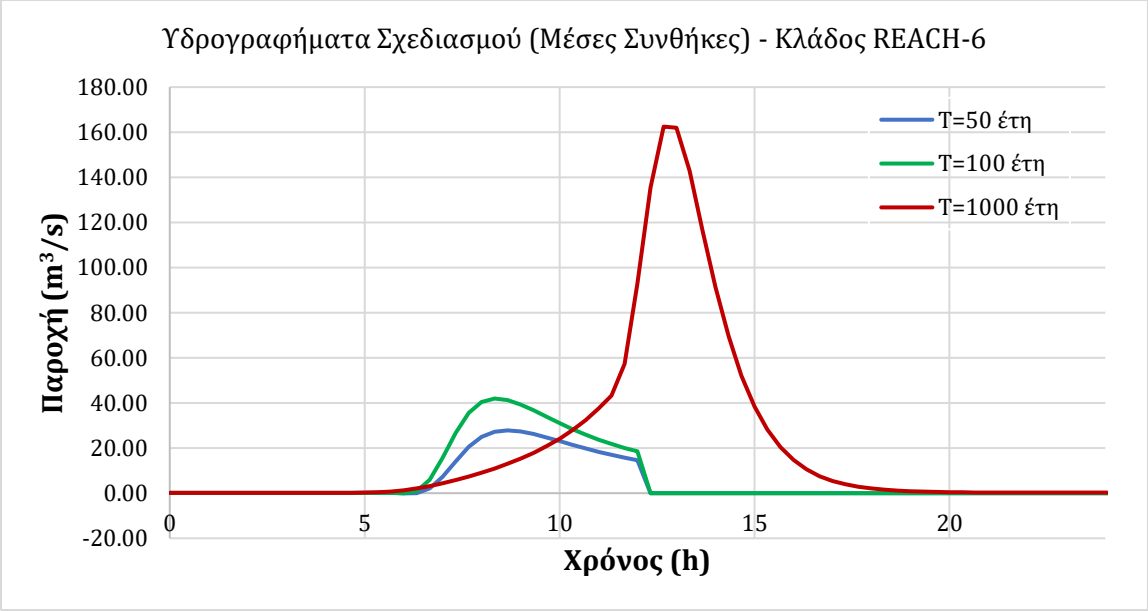
Υδρογραφήματα Σχεδιασμού (Μέσες Συνθήκες) - Κλάδος REACH-6
180.00
160.00
140.00
120.00
100.00
80.00
60.00
40.00
20.00
0.00
-20.00
Παροχή (m³/s)
0
5
10
15
20
Χρόνος (h)
T=50 έτη
T=100 έτη
T=1000 έτη

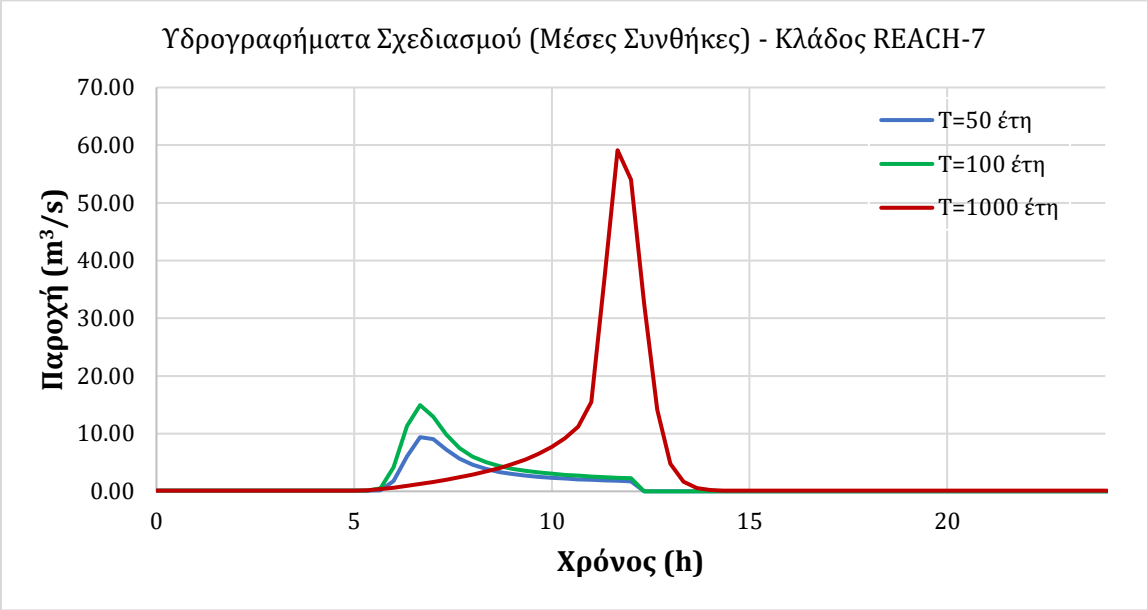
Υδρογραφήματα Σχεδιασμού (Μέσες Συνθήκες) - Κλάδος REACH-7
Παροχή (m³/s)
70.00
60.00
50.00
40.00
30.00
20.00
10.00
0.00
0
5
10
15
20
Χρόνος (h)
T=50 έτη
T=100 έτη
T=1000 έτη

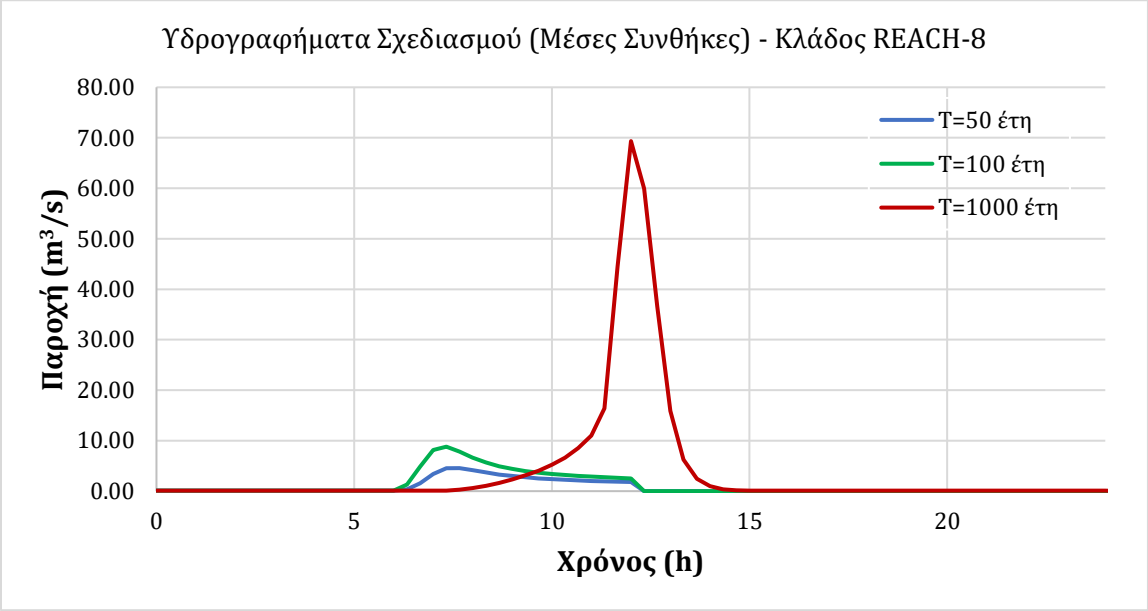
Υδρογραφήματα Σχεδιασμού (Μέσες Συνθήκες) - Κλάδος REACH-8
Παροχή (m³/s)
80.00
70.00
60.00
50.00
40.00
30.00
20.00
10.00
0.00
0
5
10
15
20
Χρόνος (h)
T=50 έτη
T=100 έτη
T=1000 έτη

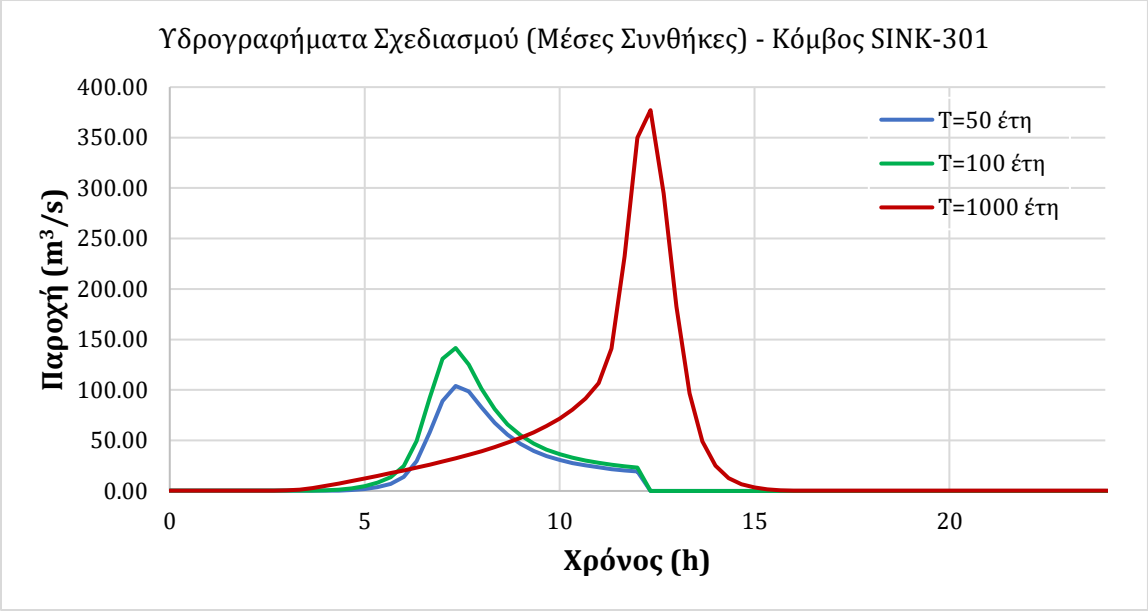
Υδρογραφήματα Σχεδιασμού (Μέσες Συνθήκες) - Κόμβος SINK-301
Παροχή (m³/s)
400.00
350.00
300.00
250.00
200.00
150.00
100.00
50.00
0.00
0
5
10
15
20
Χρόνος (h)
T=50 έτη
T=100 έτη
T=1000 έτη

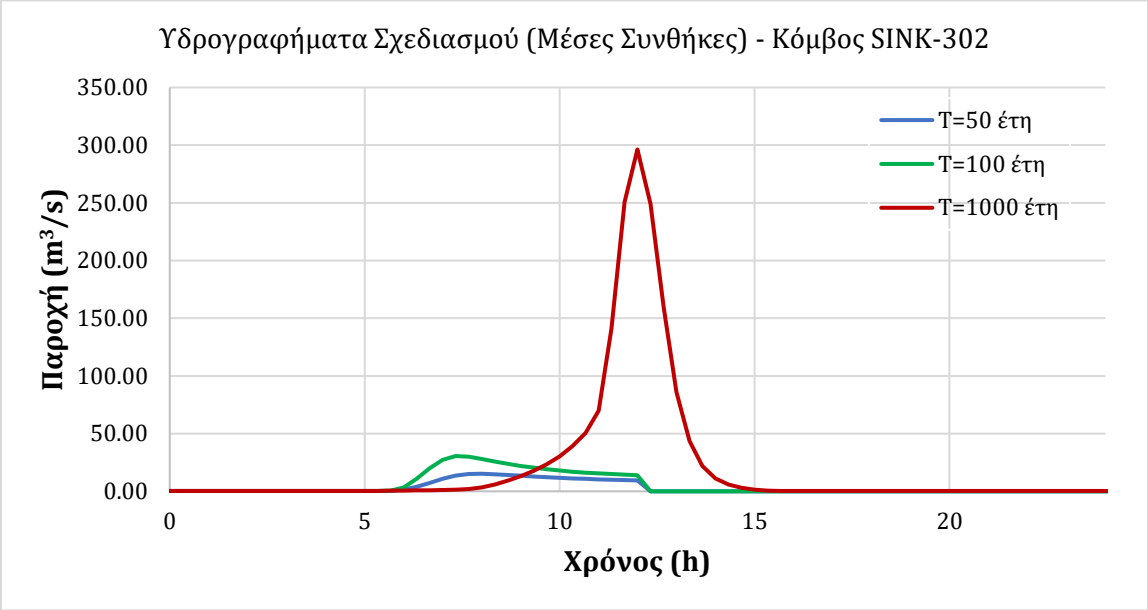
Υδρογραφήματα Σχεδιασμού (Μέσες Συνθήκες) - Κόμβος SINK-302
350.00
300.00
250.00
200.00
150.00
100.00
50.00
0.00
Παροχή (m³/s)
0
5
10
15
20
Χρόνος (h)
T=50 έτη
T=100 έτη
T=1000 έτη

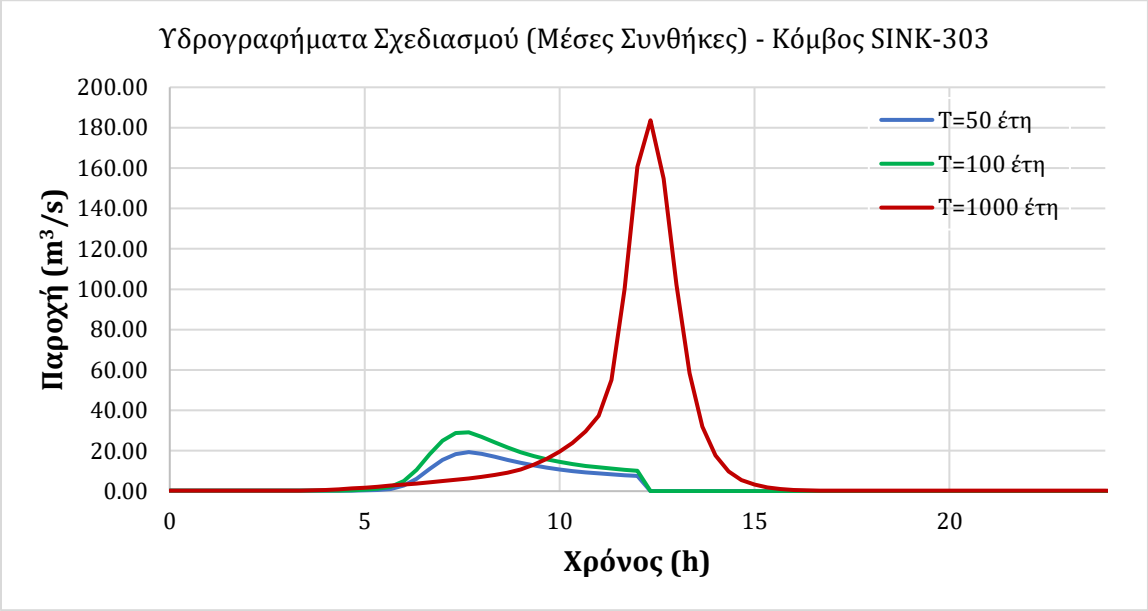
Υδρογραφήματα Σχεδιασμού (Μέσες Συνθήκες) - Κόμβος SINK-303
200.00
180.00
160.00
140.00
120.00
100.00
80.00
60.00
40.00
20.00
0.00
Παροχή (m³/s)
0
5
10
15
20
Χρόνος (h)
T=50 έτη
T=100 έτη
T=1000 έτη

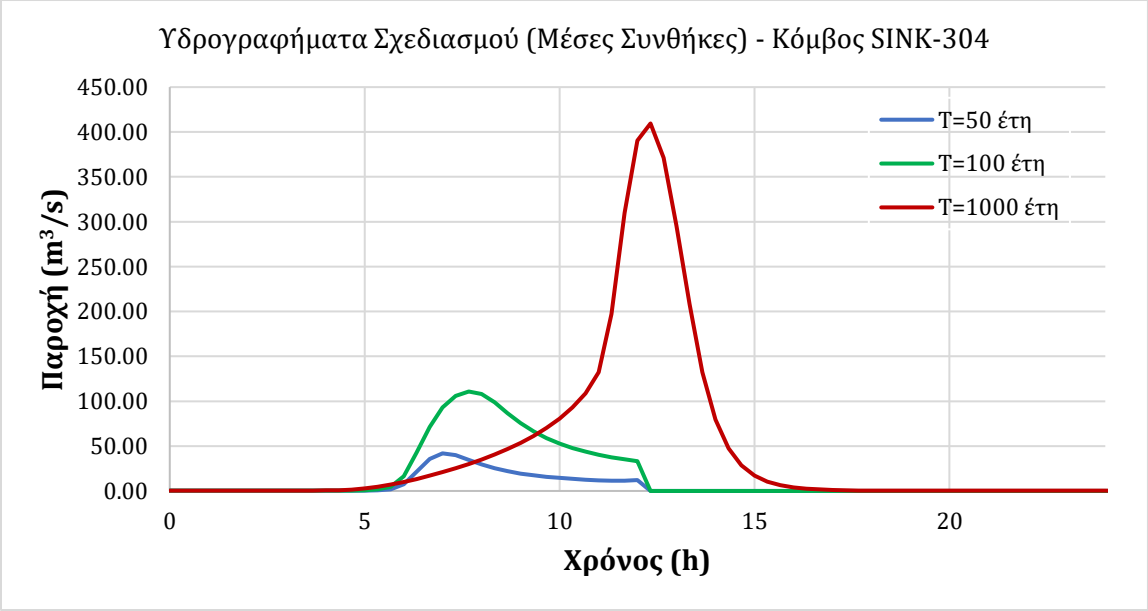
Υδρογραφήματα Σχεδιασμού (Μέσες Συνθήκες) - Κόμβος SINK-304
450.00
400.00
350.00
300.00
250.00
200.00
150.00
100.00
50.00
0.00
Παροχή (m³/s)
0
5
10
15
20
Χρόνος (h)
T=50 έτη
T=100 έτη
T=1000 έτη

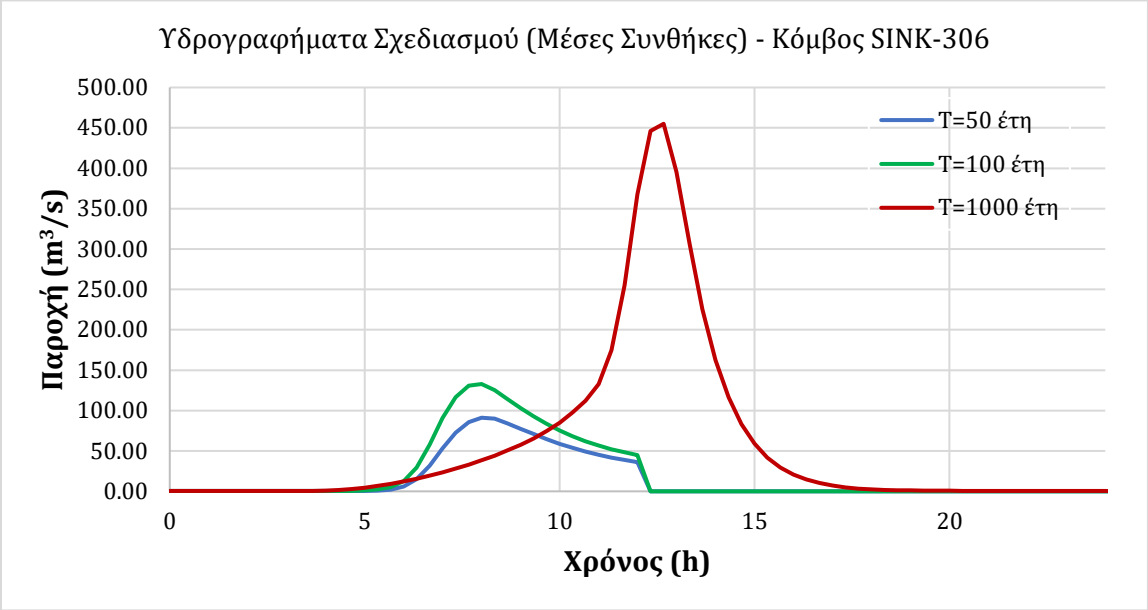
Υδρογραφήματα Σχεδιασμού (Μέσες Συνθήκες) - Κόμβος SINK-306
Παροχή (m³/s)
500.00
450.00
400.00
350.00
300.00
250.00
200.00
150.00
100.00
50.00
0.00
0
5
10
15
20
Χρόνος (h)
T=50 έτη
T=100 έτη
T=1000 έτη

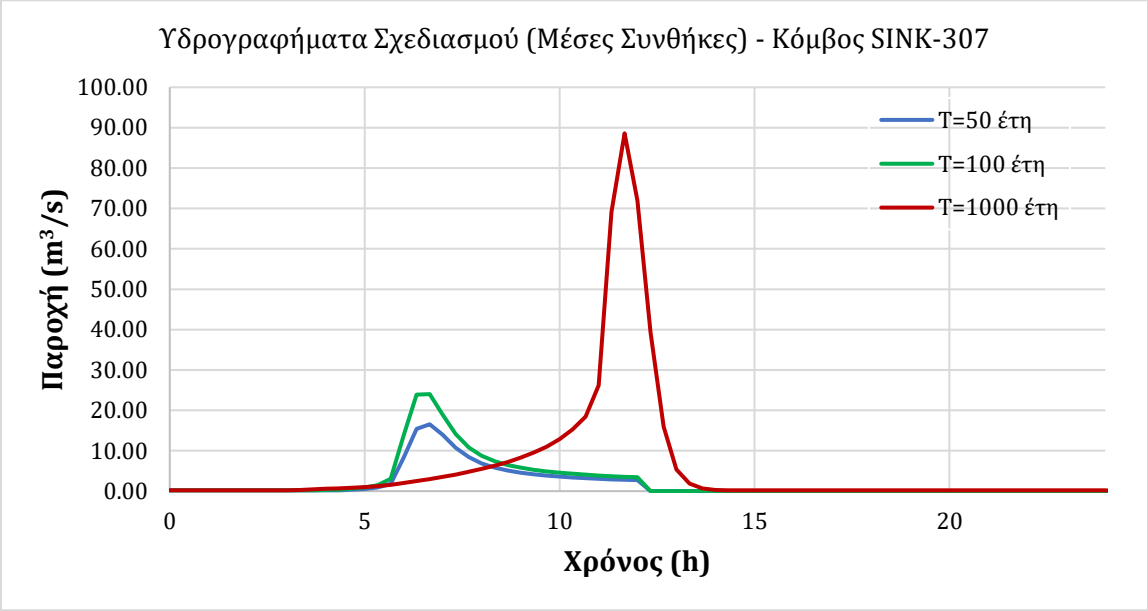
Υδρογραφήματα Σχεδιασμού (Μέσες Συνθήκες) - Κόμβος SINK-307
Παροχή (m³/s)
100.00
90.00
80.00
70.00
60.00
50.00
40.00
30.00
20.00
10.00
0.00
0
5
10
15
20
Χρόνος (h)
T=50 έτη
T=100 έτη
T=1000 έτη

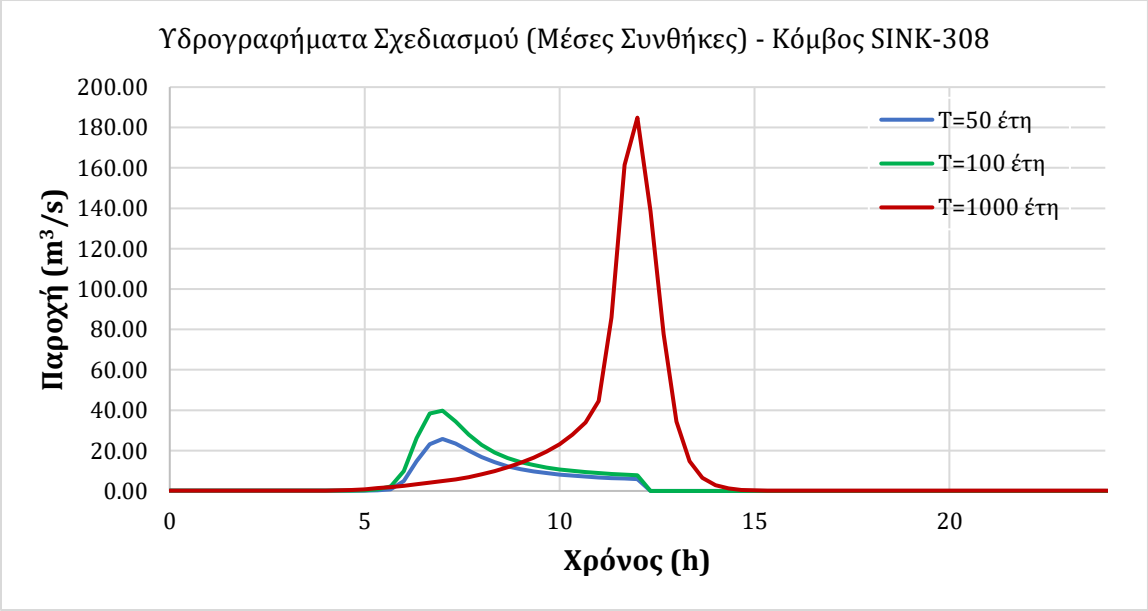
Υδρογραφήματα Σχεδιασμού (Μέσες Συνθήκες) - Κόμβος SINK-308
Παροχή (m³/s)
200.00
180.00
160.00
140.00
120.00
100.00
80.00
60.00
40.00
20.00
0.00
0
5
10
15
20
Χρόνος (h)
T=50 έτη
T=100 έτη
T=1000 έτη

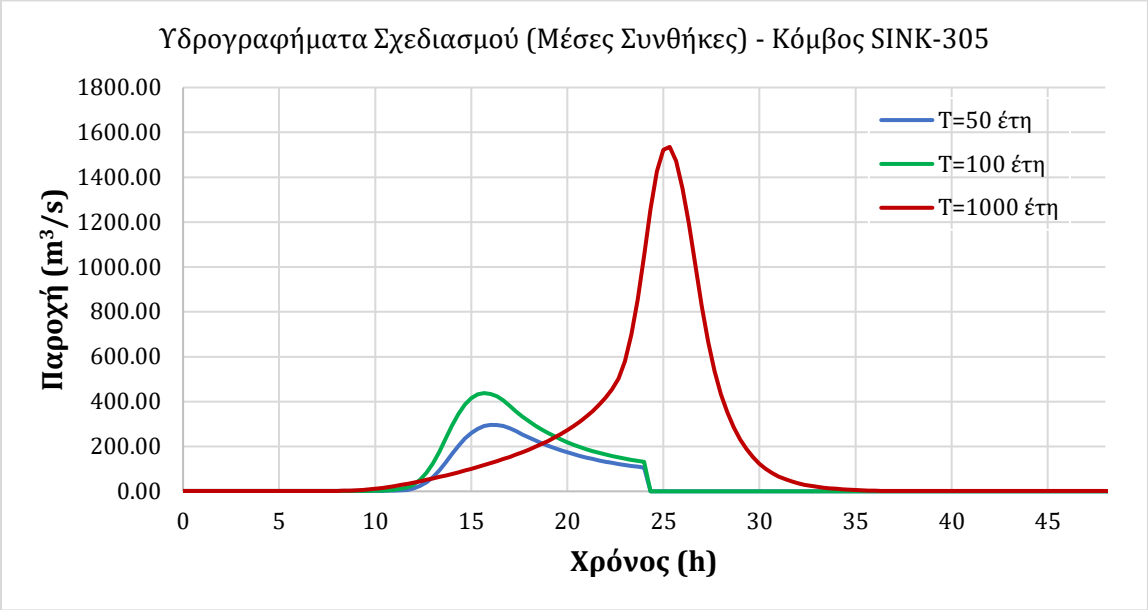
Υδρογραφήματα Σχεδιασμού (Μέσες Συνθήκες) - Κόμβος SINK-305
Παροχή (m³/s)
1800.00
1600.00
1400.00
1200.00
1000.00
800.00
600.00
400.00
200.00
0.00
0
5
10
15
20
25
30
35
40
45
Χρόνος (h)
T=50 έτη
T=100 έτη
T=1000 έτη

ΠΑΡΑΡΤΗΜΑ IV

Πλημμυρογραφήματα σχεδιασμού π. Στρυμόνα στη είσοδο από Βουλγαρία για T=50, 100 και 1000 χρόνια

Π_4.1 Γενικά

Ο Στρυμόνας στη Ελλάδα εισέρχεται δυτικά του χωριού Προμαχώνας, ανάμεσα των στενών Ρούπελ μεταξύ των οροσειρών Κερκίνης (Μπέλες) και του Όρβηλου (Αγγίστρου). Στην περίπτωση διασυνοριακών ποταμών, όπως αυτή του Στρυμόνα, ο προσδιορισμός της μορφής του πλημμυρογραφήματος καθώς και της πλυμμυρικής αιχμής, περιλαμβάνει, όπως είναι προφανές, την εκτίμηση των παραπάνω πλημμυρικών μεγεθών στο έδαφος των γειτονικών κρατών (εν προκειμένω, της Βουλγαρίας) και σε όλη την έκταση της λεκάνης απορροής του ποταμού που συρρέει στην θέση εισόδου του ποταμού στο ελληνικό έδαφος.

Για την εν λόγω λεκάνη, διετέθησαν από την βουλγαρική πλευρά, στο πλαίσιο της διασυνοριακής συνεργασίας, εκτιμήσεις των πλημμυρικών αιχμών που εισέρχονται από την βουλγαρική πλευρά στην ελληνική επικράτεια για τις εξεταζόμενες περιόδους επαναφοράς. Δεν διετέθησαν όμως τα αντίστοιχα πλημμυρογραφήματα που σχετίζονται με τις πλημμυρικές αιχμές.

Συγκεκριμένα, με το με α.π. Φ.119/14/ΑΣ 392/5.2.2015 της Ελληνικής Πρεσβείας στη Σόφια της Βουλγαρίας, μεταφέρεται η ρηματική ανακοίνωση του Υπουργείου Εξωτερικών της Βουλγαρίας με α.π. 54-18-27/52.2015, με την οποία παραχωρούνται στοιχεία και μετρήσεις υδάτων των διασυνοριακών ποταμών. Τα στοιχεία αυτά έχουν ως ακολούθως:

Πίνακας Π_4.1 Πλημμυρικές παροχές από τη Βουλγαρία στον π. Στρυμόνα

Ποταμός	T = 20 έτη Q_p (m^3/s)	T = 50 έτη Q_p (m^3/s)	T = 100 έτη Q_p (m^3/s)	T = 1000 έτη Q_p (m^3/s)
Στρυμόνας (Struma)	808.4	956.5	1065.8	1420.3

Σύμφωνα με την ίδια ρηματική ανακοίνωση, η μέγιστη παροχή «Στρυμόνας» έχει υπολογιστεί με βάση τις μετρήσεις στους σταθμούς επί του π. Στρυμόνα στο Marino pole και επί του ποταμού Pirinska Bistritza στο χωριό Gorno Spanchevo.

Π_4.2 Διαθέσιμα δεδομένα

Στο πλαίσια της παρούσας, αναζητήθηκαν και διατέθηκαν δεδομένα παροχών για τον π. Στρυμόνα στην περιοχή των ελληνοβουλγαρικών συνόρων ως εξής:

-Ημερήσιες παροχές στον σταθμό Marino Pole επί βουλγαρικού εδάφους, για την περίοδο 1/1/1978 - 31/12/1986 (λεκάνη απορροής: 10.234 km2) [Πηγή: https://portal.grdc.bafg.de/applications/public.html?publicuser=PublicUser#dataDownload/Home]

-Ημερήσιες παροχές στον σταθμό Φάρος Προμαχώνα (ΥΠΕΝ) επί ελληνικού εδάφους, για την περίοδο 1/1/1986 – 31/12/1998 (λεκάνη απορροής: 10.500 km2) [Πηγή: "Ανάπτυξη συστημάτων και εργαλείων διαχείρισης υδατικών πόρων σε 13 Υδατικά Διαμερίσματα της χώρας" του τ. ΥΠΑΝ, 2005]

Το μέγεθος της λεκάνης απορροής του Στρυμόνα στα σύνορα Βουλγαρίας-Ελλάδας ανέρχεται σε περίπου 10.500 km^2. Για παρόμοια μεγέθη λεκάνης, χρονικά βήματα καταγραφής της πλημμυρικής απορροής της τάξεως της μίας ώρας (1 hr) είναι παραπάνω από επαρκή για την ικανοποιητική παράσταση της πλημμυρικής απόκρισης, δεδομένου ότι οι χρόνοι εξέλιξης του πλημμυρικού φαινομένου στις γεωγραφικές αυτές κλίμακες είναι πολύ μεγαλύτεροι από τους αντίστοιχους χρόνους μεσαίου και μικρού μεγέθους λεκανών απορροής.

Δυστυχώς, για την παρούσα εφαρμογή, δεν διατίθενται δεδομένα παροχών σε χρονική κλίμακα μικρότερη της ημερήσιας. Το ημερήσιο χρονικό βήμα, αν και δεν είναι το βέλτιστο, μπορεί ωστόσο να αξιοποιηθεί λόγω του μεγέθους της λεκάνης – ελλείψει άλλης εναλλακτικής – για την προσέγγιση της μορφής των πλημμυρογραφημάτων σχεδιασμού.

Π_4.3 Μεθοδολογική προσέγγιση

Η κατάρτιση των πλημμυρογραφημάτων σχεδιασμού στη βάση των όσων αναφέρθηκαν, ακολούθησε την παρακάτω διαδικασία:

- Ενοποίηση του αρχείου των σταθμών Marino Pole και Φάρου Προμαχώνα ώστε να προκύψει μια εικοσαετής χρονοσειρά ημερήσιων παροχών στην κατάντη θέση (Φάρος Προμαχώνα). Η ενοποίηση έγινε μέσω οργανικής συσχέτισης των δύο χρονοσειρών για το κοινό τους διάστημα (1/1/1986 – 31/12/1986) και επέκταση προς τα πίσω του σταθμού Φάρος Προμαχώνα. Πρακτικά, ο συντελεστής αναγωγής είναι αμελητέος, οι δύο χρονοσειρές μπορούν να ενοποιηθούν και χωρίς καμία αναγωγή, γεγονός που οφείλεται στην εγγύτητα των θέσεων μέτρησης και στο μεγάλο μέγεθος της λεκάνης στις θέσεις αυτές. Η ενοποιημένη χρονοσειρά παρουσιάζεται στο **Διάγραμμα Π_4.1**.
- Επιλογή του μεγαλύτερου δυνατού πλήθους κατάλληλων ημερησίου βήματος πλημμυρογραφημάτων από την παραπάνω χρονοσειρά, προς περαιτέρω ανάλυση. Για την καταλληλότητα των πλημμυρογραφημάτων, τέθηκαν τα παρακάτω κριτήρια:
    - Γεγονότα μονής αιχμής, που να παρουσιάζουν απλή μορφή του ανοδικού και του καθοδικού κλάδου,
    - Γεγονότα στα οποία ο κλάδος αποφόρτισης να μην διακόπτεται από επόμενο ανοδικό κλάδο, πριν την επιστροφή στα προηγούμενα επίπεδα βασικής απορροής. Αυτό αποτελεί ένδειξη ότι η πλημμύρα προέρχεται από βροχοπτώσεις ενιαίας χρονικής εξέλιξης και απλής μορφής, χωρίς επισυμβάσεις μεταγενέστερων καταιγίδων πάνω σε προηγηθείσες, κλπ. Το κριτήριο αυτό ήταν απαραίτητο εφόσον δεν υπήρχε η δυνατότητα πρόσβασης σε βροχομετρικά αρχεία σταθμών της Βουλγαρίας ώστε να μπορούν να αναλυθούν σύνθετες καταιγίδες και η επίδρασή τους στα καταγεγραμμένα πλημμυρογραφήματα.
    - Γεγονότα χωρίς έκδηλα δείγματα συμμετοχής άλλων αιτιών (π.χ. τήξη χιονιών, κλπ.) στην διαμόρφωση του πλημμυρογραφήμτος
- Συνοπτική ανάλυση των επιλεχθέντων πλημμυρογραφημάτων σε ό,τι αφορά την εποχική τους ή άλλη διαφοροποίηση
- Αδιαστατοποίηση των πλημμυρογραφημάτων με βάση την μέγιστη παροχή και το χρόνο εμφάνισης της αιχμής και σύγκρισή τους σε κοινό διάγραμμα
- Τελική επιλογή πλημμυρογραφημάτων για την εκτίμηση τυπικού αδιάστατου πλημμυρογραφήματος από τον μέσο όρο των επιλεχθέντων.
- Αναγωγή του ημερήσιου αδιάστατου τυπικού πλημμυρογραφήματος σε ωριαίο με εκθετική παρεμβολή μεταξύ των ποσοστημορίων του χρόνου που αντιστοιχούν σε κάθε ημέρα του ημερήσιου πλημμυρογραφήματος.
- Το αδιάστατο ωριαίο τυπικό πλημμυρογράφημα μετατρέπεται, τέλος, σε πλημμυρογραφήματα συγκεκριμένων περιόδων επαναφοράς πολλαπλασιάζοντας με την αιχμή εκάστης πλημμύρας σχεδιασμού.

Π_4.4 Επιλογή ιστορικών πλημμυρικών γεγονότων

Κατόπιν προσεκτικής εξέτασης της ενοποιημένης 20ετούς χρονοσειράς ημερήσιων παροχών του Στρυμόνα, επιλέχθηκαν δέκα (10) πλημμυρικά γεγονότα προς περαιτέρω ανάλυση, τα οποία πληρούσαν εν όλω ή κατά το μεγαλύτερο μέρος τους τα ως άνω κριτήρια επιλογής.

Οι ημερομηνίες εμφάνισης, η διάρκεια (σε ημέρες) και η μέγιστη αιχμή των επιλεχθέντων πλημμυρικών γεγονότων, παρουσιάζονται στον **Πίνακα Π_4.2** κατωτέρω. Τα πλημμυρογραφήματά τους παρουσιάζονται στο **Διάγραμμα Π_4.2.**

Πίνακας Π_4.2 : Ιστορικά πλημμυρικά γεγονότα Στρυμόνα π. στα ελληνοβουλγαρικά σύνορα

Ημερομηνία αρχής	Ημερομηνία τέλους	Διάρκεια (ημ)	Μέγιστη παροχή (m3/s)
1/4/1979	15/4/1979	15	380,04
16/11/1979	6/12/1979	21	273,10
20/3/1980	18/4/1980	30	327,07
18/10/1980	26/10/1980	9	243,12
13/11/1982	25/11/1982	13	280,10
28/3/1987	10/4/1987	14	610,40
21/2/1996	12/3/1996	21	489,90
30/11/1996	18/12/1996	35	287,00
20/4/1997	4/5/1997	15	418,00
10/2/1998	5/3/1998	24	287,00

Οι μέγιστες ετήσιες ημερήσιες παροχές της περιόδου 1978-1998 παρουσιάζονται στον **Πίνακα Π_4.3**.

Πίνακας Π_4.3 : Μέγιστες ημερήσιες παροχές Στρυμόνα π. στα ελληνοβουλγαρικά σύνορα

Υδρ. έτος	Παροχή (m3/s)
1978-79	380.0
1979-80	426.0
1980-81	252.1
1981-82	318.1
1982-83	417.0
1983-84	218.1
1984-85	184.2
1985-86	429.8
1986-87	610.4
1987-88	184.5
1988-89	147.9
1989-90	254.7
1990-91	304.2
1991-92	150.0
1992-93	162.8
1993-94	76.5
1994-95	199.2
1995-96	489.9
1996-97	418.0
1997-98	287.0
Μ.Ο.	**295.5**

Από τον **Πίνακα Π_4.3** προκύπτει ότι η μέση υπερετήσια μέγιστη ημερήσια παροχή ανέρχεται σε 295,5 m3/s. Εφόσον ενδιαφερόμαστε για στιγμιαίες μέγιστες παροχές, έχει ενδιαφέρον η σύγκριση της τιμής αυτής με την αντίστοιχη μέγιστη στιγμιαία. Σύμφωνα με δεδομένα που παραθέτουν οι Diadovski et al. (2010)[1] η τιμή αυτή στη θέση Marino Pole ανέρχεται σε 443.85 m^3/s για την συνολική περίοδο μετρήσεων 1948-2006 και σε 353,40 m^3/s για την περίοδο 1978-1998. Ο λόγος επομένως της μέσης μέγιστης στιγμιαίας παροχής προς την μέση μέγιστη ημερήσια ανέρχεται σε 1,196 για την περίοδο 1978-1998.

Π_4.5 Κατάρτιση πλημμυρογραφημάτων περιόδων επαναφοράς σχεδιασμού

Τα επιλεχθέντα πλημμυρικά γεγονότα φαίνεται ότι ανήκουν σε δύο ομάδες ανάλογα με την εποχή κατά την οποία εκδηλώνονται, χειμώνα ή άνοιξη. Ιστορικά, τα πλημμυρικά γεγονότα που προκαλούν τις μεγαλύτερες ανησυχίες στην περιοχή εκδηλώνονται την άνοιξη. Η εξέταση των πλημμυρογραφημάτων στο **Διάγραμμα Π_4.2** δείχνει ότι, γενικά, τα πλημμυρικά γεγονότα που εκδηλώνονται τους χειμερινούς μήνες τείνουν να εμφανίζουν την αιχμή γύρω στις 2-3 μέρες από ενάρξεως του γεγονότος, ενώ τα πλημμυρικά γεγονότα που εκδηλώνονται τους εαρινούς μήνες, τείνουν να εμφανίζουν αργότερα την μέγιστη παροχή, περίπου στις έξι (6) μέρες από ενάρξεως. Πιθανόν αυτό οφείλεται σε διαφορετικές γενεσιουργές συνθήκες, με τα εαρινά γεγονότα να προκαλούνται από πιο σύνθετες υδρομετεωρολογικές καταστάσεις που περιλαμβάνουν π.χ. λιώσιμο χιονιών στα ανάντη της λεκάνης ή και ανθρωπογενείς αιτίες, όπως εκροές από ταμιευτήρες στο έδαφος της γειτονικής χώρας.

Τα πλημμυρογραφήματα αδιαστατοποιήθηκαν κατά το μέγεθος και το χρόνο εμφάνισης της πλημμυρικής αιχμής. Το αποτέλεσμα φαίνεται στο **Διάγραμμα Π_4.3**. Μετά την αδιαστατοποίηση, τα γεγονότα εμφάνιζαν ικανοποιητική ομαδοποίηση, εκτός από δύο τα οποία εξαιρέθηκαν από την περαιτέρω ανάλυση. Ο μέσος όρος των υπόλοιπων πλημμυρογραφημάτων φαίνεται επίσης στο **Διάγραμμα Π_4.3** με μαύρη έντονη γραμμή.

Το πλημμυρογράφημα αυτό συνιστά το τυπικό αδιάστατο ημερήσιο πλημμυρογράφημα σύμφωνα με τα διαθέσιμα δεδομένα. Η αιχμή του εμφανίζεται στις 6 ημέρες από ενάρξεως, ενώ η διάρκεια βάσης του τέθηκε στις 15 ημέρες, ώστε κατά την υδραυλική προσομοίωση να δοθεί αρκετός χρόνος ώστε να εξελιχθούν πλήρως τα παράλληλα πλημμυρικά φαινόμενα στις τοπικές υπολεκάνες του ποταμού. Οι αδιάστατες τεταγμένες του τυπικού ημερήσιου πλημμυρογραφήματος φαίνονται στον **Πίνακα Π_4.4.**

Πίνακας Π_4.4 : Αδιάστατες τεταγμένες τυπικού ημερησίου πλημμυρογραφήματος.

α/α	T/Tp	Q/Qp
1	0.167	0.2226
2	0.333	0.2636
3	0.500	0.2943
4	0.667	0.4891
5	0.833	0.7499
6	1.000	1.0000
7	1.167	0.6973

[1] I. Diadovski, M. Atanassova and V. Simeonov, "Risk Assessment of Extreme Events along a River Flow," Journal of Water Resource and Protection, Vol. 2 No. 5, 2010, pp. 455-461. doi: 10.4236/jwarp.2010.25052.

α/α	T/Tp	Q/Qp
8	1.333	0.5128
9	1.500	0.4231
10	1.667	0.3760
11	1.833	0.3261
12	2.000	0.3187
13	2.167	0.2919
14	2.333	0.2514
15	2.500	0.1995

Το αδιάστατο τυπικό ημερήσιο πλημμυρογράφημα, μετατράπηκε κατόπιν σε ωριαίο βήμα, διατηρώντας τα εκτιμηθέντα ποσοστημόρια του χρόνου και της παροχής στην αρχή και το τέλος εκάστης ημέρας και εκτιμώντας τις ενδιάμεσες 22 ωριαίες τιμές με γραμμική παρεμβολή. Παρά τον αδρό χαρακτήρα της προσέγγισης αυτής, η οποία ήταν η μόνη δυνατή με τα διαθέσιμα δεδομένα, εκτιμάται ότι το τελικό αποτέλεσμα προσεγγίζει επαρκώς τα χαρακτηριστικά του πραγματικού ανοδικού και καθοδικού κλάδου του ωριαίου πλημμυρογραφήματος κυρίως διότι, όπως είδαμε, η διαφορά μεταξύ της μέγιστης ημερήσιας και της μέγιστης στιγμιαίας παροχής αιχμής, δεν ξεπερνά το 20% περίπου, σε αντίθεση με ό,τι χαρακτηρίζει τις μεσαίες και μικρές λεκάνες απορροής όπου η αντίστοιχη διαφορά μπορεί να φθάσει κατά περίπτωση σε πολύ μεγαλύτερα επίπεδα (200%).

Ως μια τελευταία παρέμβαση, η αιχμή του αδιάστατου τυπικού ωριαίου πλημμυρογραφήματος τέθηκε στις 120 ώρες από αρχής (αντί στις 144 ωρ. = 6 ημ. Χ 24 ωρ.) Με άλλα λόγια η αιχμή τοποθετήθηκε στην αρχή της 6ης μέρας παρά στο τέλος της. Μια εξίσου εύλογη παραδοχή θα ήταν η τοποθέτησή της στις 132 ώρες (δηλ. στη μέση της 6ης μέρας) αλλά έγινε μια παραδοχή υπέρ ασφαλείας.

Τέλος, τα πλημμυρογραφήματα των πλημμυρών σχεδιασμού για τις περιόδους επαναφοράς Τ=50, 100 και 1000 ετών παρήχθησαν από το αντίστοιχο τυπικό αδιάστατο ωριαίο πλημμυρογράφημα πολλαπλασιάζοντας τις τεταγμένες του με την αντίστοιχη πλημμυρική αιχμή. Τα αποτελέσματα φαίνονται στο **Διάγραμμα Π_4.4**.

Διάγραμμα Π_4.1 : Μέσες ημερήσιες παροχές Στρυμόνα π. στα ελληνοβουλγαρικά σύνορα (1978-1998)

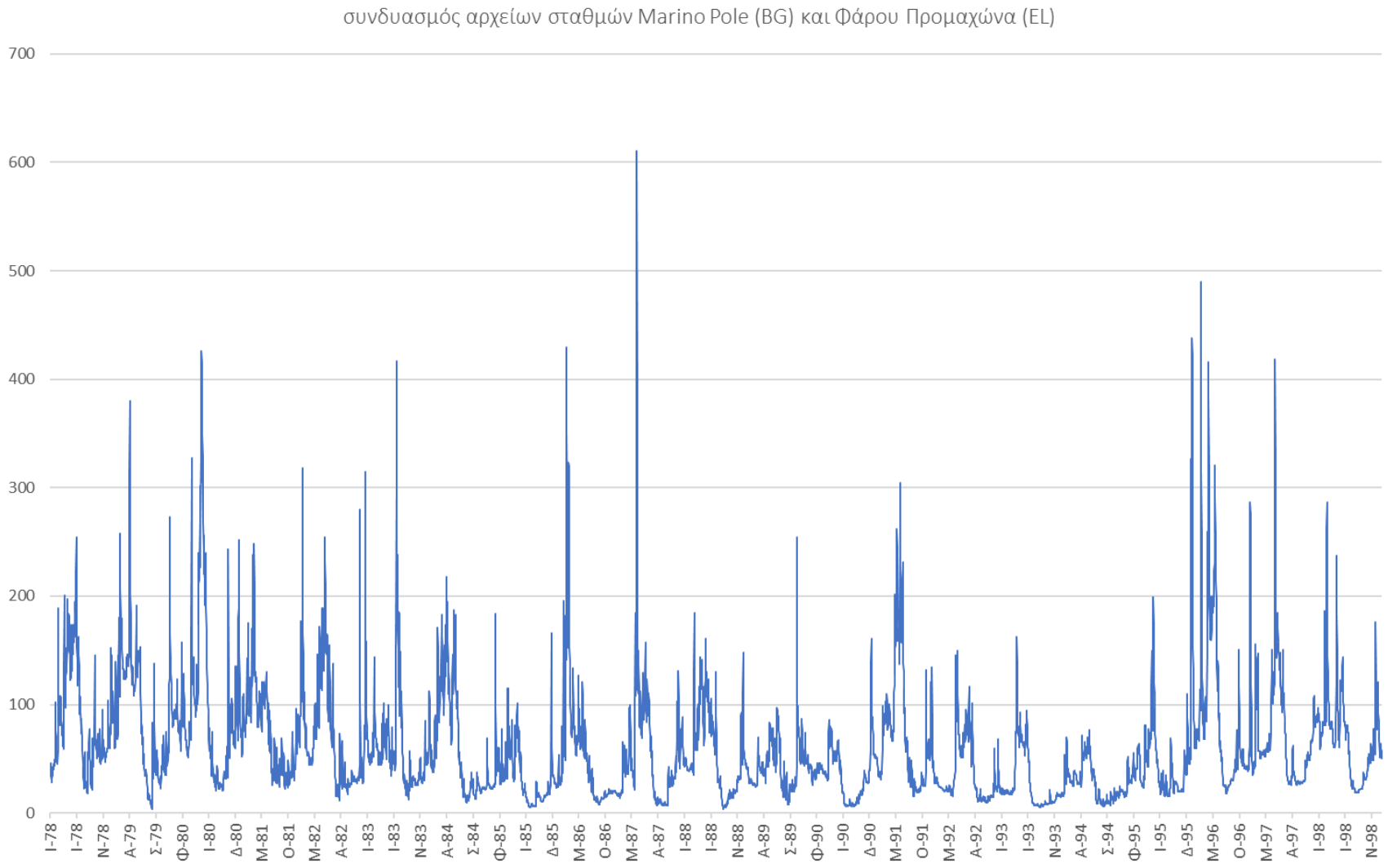

Διάγραμμα Π_4.2 : Επιλεγμένα ημερήσια πλημμυρογραφήματα Στρυμόνα π.

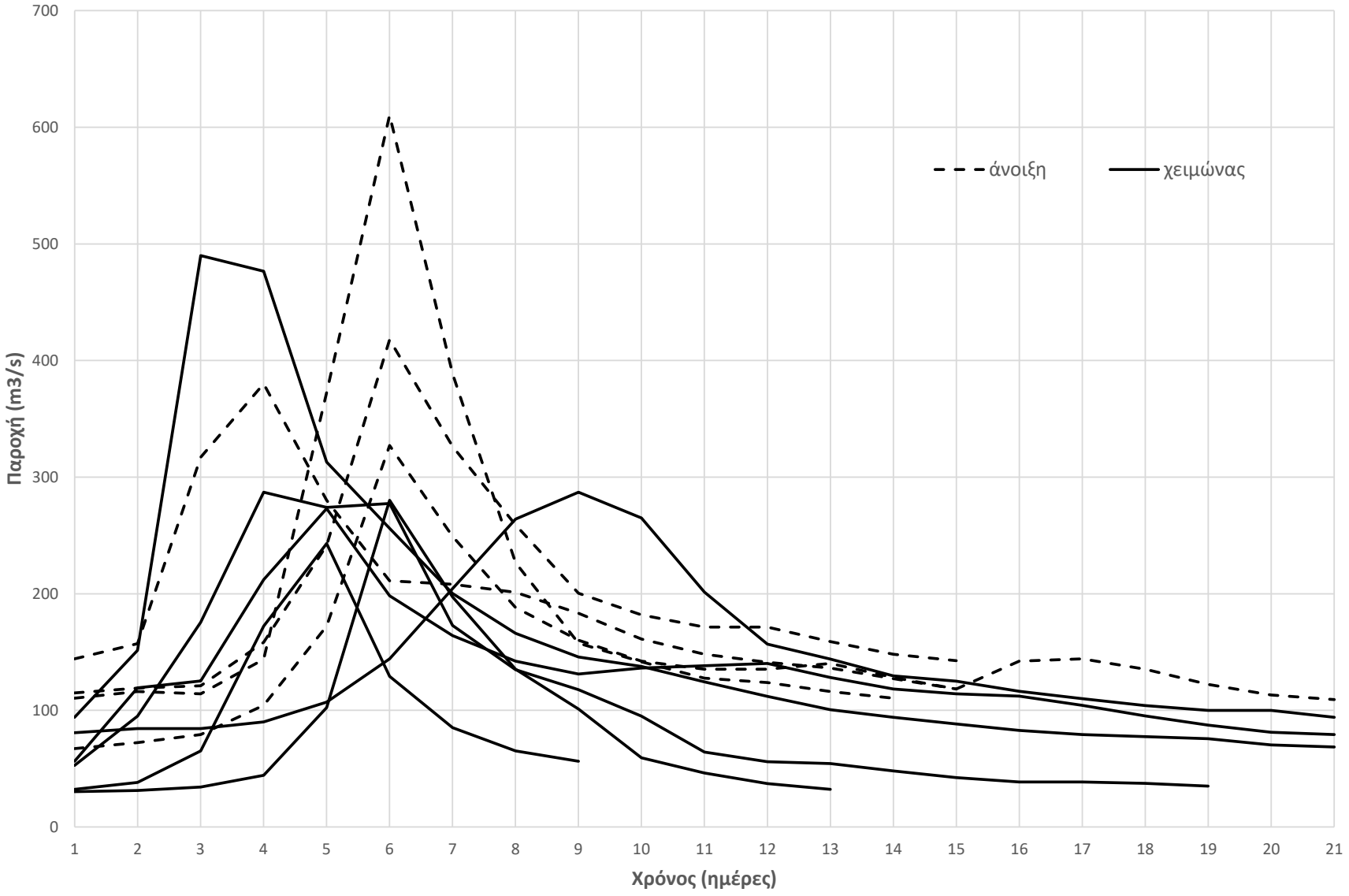
700
600
500
400
300
200
100
0
Παροχή (m3/s)
1
2
3
4
5
6
7
8
9
10
11
12
13
14
15
16
17
18
19
20
21
Χρόνος (ημέρες)
άνοιξη
χειμώνας

Διάγραμμα Π_4.3 : Αδιάστατα ημερήσια πλημμυρογραφήματα Στρυμόνα π. και τυπικό ημερήσιο πλημμυρογράφημα

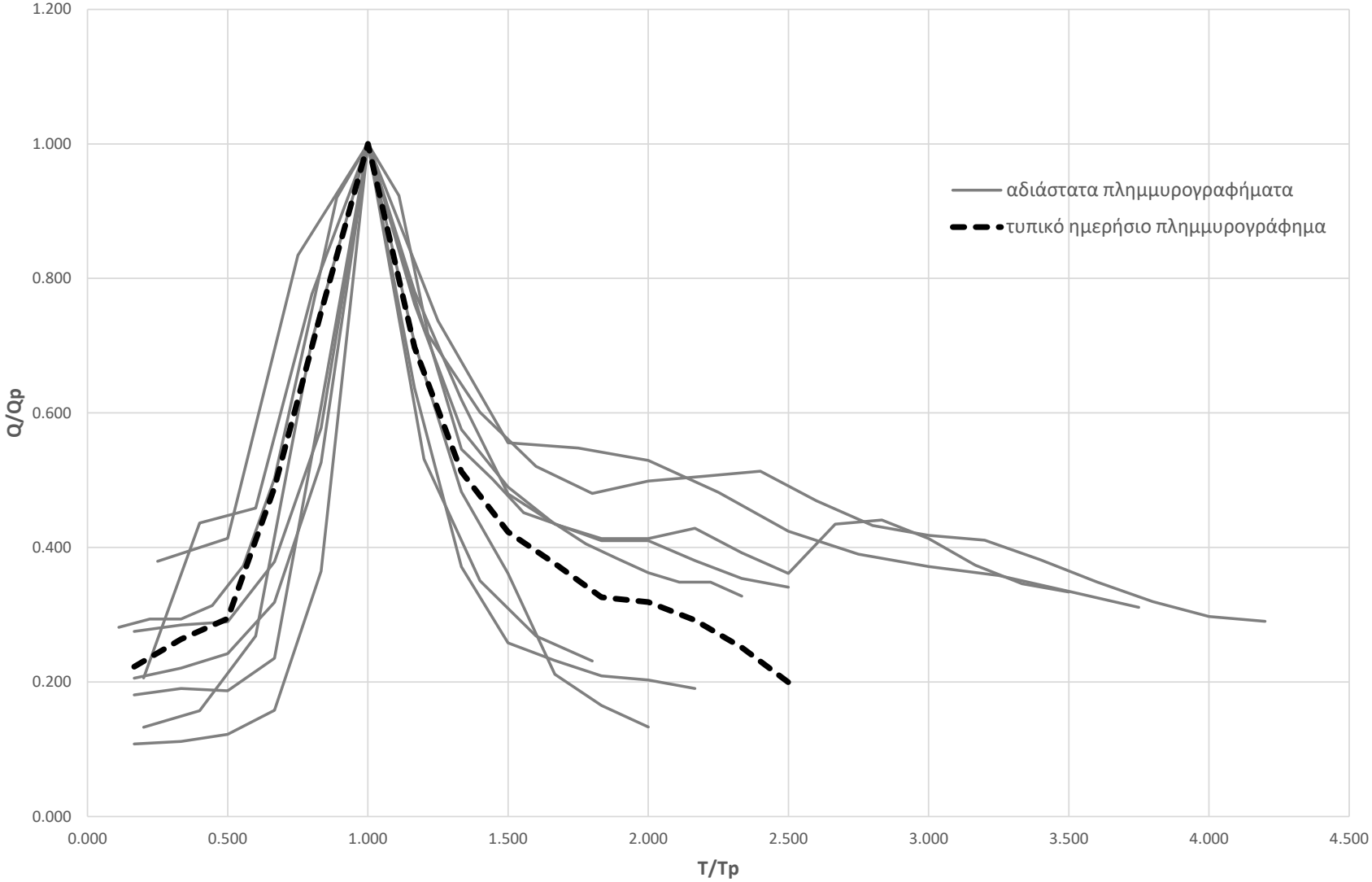

Διάγραμμα Π_4.4 : Πλημμυρογραφήματα πλημμυρικών γεγονότων σχεδιασμού Στρυμόνα π. Τ = 50, 100 και 1000 ετών.

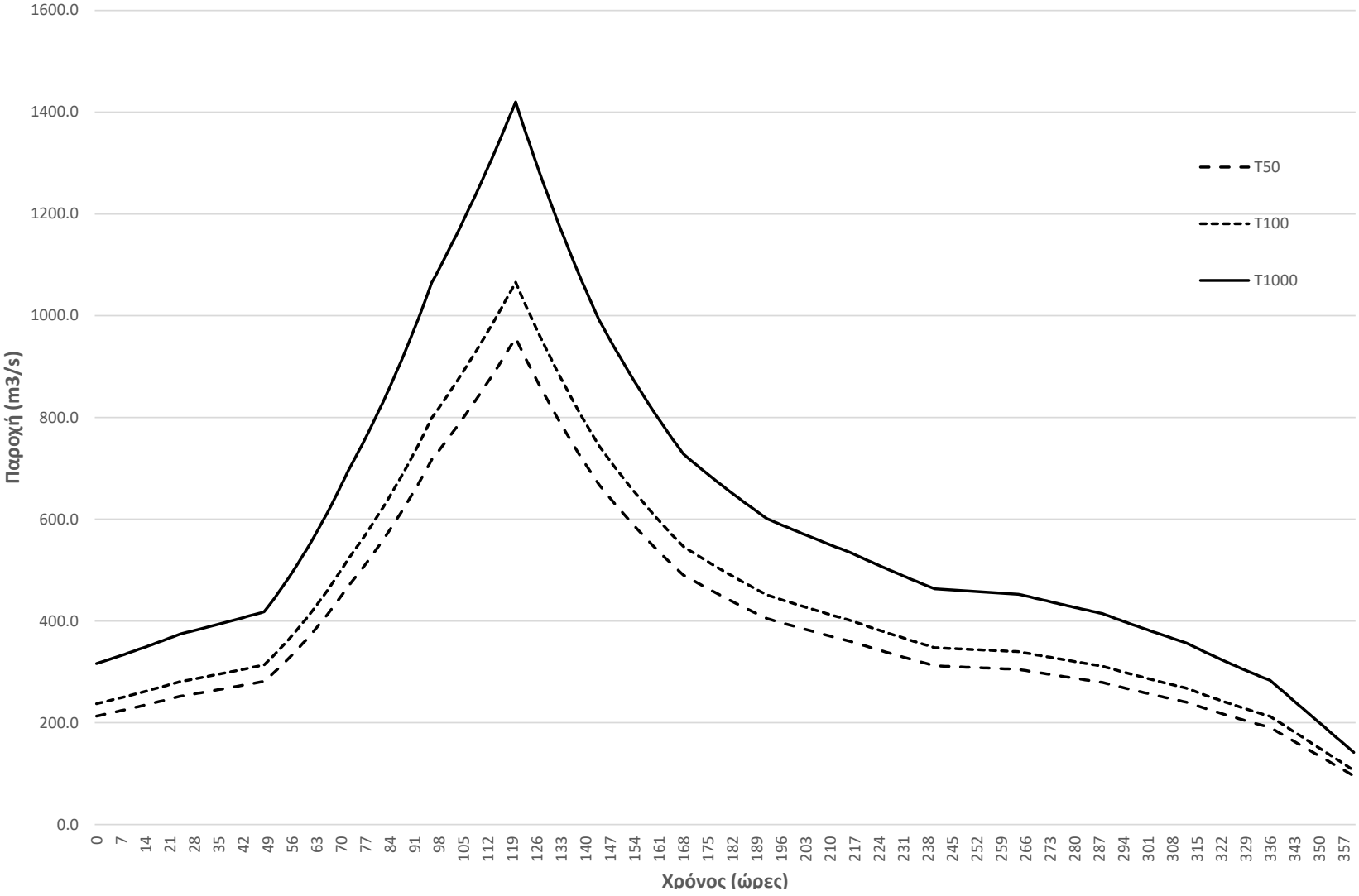

ΠΑΡΑΡΤΗΜΑ V

Σύγκριση αποτελεσμάτων με 1ο κύκλο

Στα πλαίσια διερεύνησης των διαφορών σε σχέση με αποτελέσματα του 1ου κύκλου, έγινε ανάλυση για το σύνολο των λεκανών που διατηρήθηκαν ίδιες σε σχέση με το 1ο κύκλο του ΣΔΚΠ ή τροποποιήθηκαν ελάχιστα ως προς τα γεωμετρικά τους χαρακτηριστικά. Η σύγκριση αφορά τα **α) τα ύψη βροχής σχεδιασμού (μέση επιφανειακή βροχόπτωση)** και **β) τις παροχές αιχμής (για μέσες συνθήκες CNII)** για κάθε υπολεκάνη και αφορά το ποσοστό μεταβολής τους. Η μεταβολή ορίζεται με βάση την παρακάτω σχέση:

% (Τελική τιμή -Αρχική τιμή) / Αρχική τιμή

Επισημαίνεται ότι, τα παραπάνω μεγέθη εξαρτώνται από πολλές παραμέτρους, επομένως είναι δύσκολο να αποδοθεί η μεταβολή που παρατηρείται, σε ένα μόνο μέγεθος. Για το λόγο αυτό, η παρακάτω τεκμηρίωση αναφέρεται στην τάση που εμφανίζει το σύνολο το λεκανών και όχι η κάθε μία ξεχωριστά, όπου μπορεί να παρουσιάζει σημαντικές αποκλίσεις και διακυμάνσεις.

Όσον αφορά τα ύψη βροχής παρατηρείται, μια μειωτική τάση όπως φαίνεται και στον Πίνακα Π_5.1 με το μεγαλύτερο ποσοστό των λεκανών να ανήκουν στο διάστημα μεταβολής -50% έως 0%. Με βάση την ανάλυση που έγινε, η διαφορά αποδίδεται στις σημειακές εντάσεις που προέκυψαν από την εφαρμογή των νέων όμβριων καμπυλών, στις διαφοροποιημένες εν μέρει διάρκειες των βροχοπτώσεων σχεδιασμού σε κάποιες λεκάνες και στην διαφορετική προσέγγιση εφαρμογής του μειωτικού συντελεστή που εφαρμόστηκε για την μετατροπή της σημειακής έντασης βροχόπτωσης σε επιφανειακή μέση ένταση της λεκάνης απορροής και (όπως αναλύεται στο Κεφάλαιο 3.4.4 της Τεχνικής Έκθεσης που συνοδεύει το παρόν) θεωρώντας την έκταση της συνολικής λεκάνης, Α (και όχι τις επιμέρους εκτάσεις των υπολεκανών που είχε υιοθετηθεί στο 1ο κύκλο).

Επίσης, σημειώνεται ότι η μειωτική τάση στο διάστημα μεταβολής -50% έως 0% για τις μικρές περιόδους επαναφοράς εν μέρει συνάδει με την ανάλυση σύγκρισης των σημειακών όμβριων καμπυλών σε σχέση με τις αντίστοιχες τιμές του 1ου κύκλου στο έργο «Παραγωγή χαρτών με τις επικαιροποιημένες παραμέτρους των όμβριων καμπυλών σε επίπεδο χώρας, (εφαρμογή της Οδηγίας (ΕΕ) 2007/60/ΕΚ στην Ελλάδα)» (Κουτσογιάννης κ.ά., 2023[1]).

Πίνακας Π_5.1 : Μεταβολή ύψους βροχόπτωσης / Ποσοστό λεκανών

	Ποσοστό του συνόλου των λεκανών		
	T_50	**T_100**	**T_1000**
θετική μεταβολή >50%	0%	0%	2%
0% < θετική μεταβολή < 50%	20%	29%	51%
-50% < αρνητική μεταβολή < 0%	80%	71%	47%
αρνητική μεταβολή > -50%	0%	0%	0%

Όσον αφορά τις αιχμές των πλημμυρογραφημάτων παρατηρείται επίσης μια μείωση στο μεγαλύτερο ποσοστό των λεκανών. Οι περισσότερες λεκάνες, όπως φαίνεται και στο Π_5.2, ανήκουν στο διάστημα μεταβολής -50% έως 0%. Η διαφορά αποδίδεται κατά κύριο λόγο στη διαφορά του αριθμού CN αλλά και στη χρήση του μειωτικού συντελεστή φ.

[1] Δ. Κουτσογιάννης, Θ. Ηλιοπούλου, Α. Κουκουβίνος, Ν. Μαλάμος, Ν. Μαμάσης, Π. Δημητριάδης, Ν Τεπετίδης, και Δ. Μαρκαντώνης, Technical Report, Παραγωγή χαρτών με τις επικαιροποιημένες παραμέτρους των όμβριων καμπυλών σε επίπεδο χώρας (εφαρμογή της Οδηγίας ΕΕ 2007/60/ΕΚ στην Ελλάδα), Τομέας Υδατικών Πόρων και Περιβάλλοντος – Εθνικό Μετσόβιο Πολυτεχνείο, 2023.

https://www.itia.ntua.gr/el/docinfo/2273/

Συγκεκριμένα, η επίδραση του μειωτικού συντελεστή στην περίπτωση των αιχμών είναι σημαντική καθώς επιδρά στην κατανομή της βροχόπτωσης με την μέθοδο των εναλλασόμενων μπλοκ ή της δυσμενέστερης διάταξης κατά τον υπολογισμό των τμηματικών εντάσεων βροχής και εν τέλει στο μέγεθος της αιχμής.

Εξίσου ευαίσθητη παράμετρος για τον υπολογισμό της αιχμής, όπως αναφέρθηκε, αποτελεί ο αριθμός CN. Πραγματοποιήθηκε ανάλυση στις λεκάνες στις οποίες οι κρίσιμες παράμετροι (ύψος βροχής, διάρκεια βροχής, tlag) δεν είχαν σημαντικές αλλαγές και το μόνο μέγεθος που τροποποιήθηκε ήταν ο CN. Όπως φαίνεται και στο παρακάτω διάγραμμα, η ανάλυση έδειξε μια ισχυρή συσχέτιση της μεταβολής της αιχμής με την μεταβολή του αριθμού CN.

Πίνακας Π_5.2 : Μεταβολή αιχμής πλημμυρογραφήματος / Ποσοστό λεκανών

	Ποσοστό του συνόλου των λεκανών		
	T_50	**T_100**	**T_1000**
θετική μεταβολή >50%	13%	14%	9%
0% < θετική μεταβολή < 50%	10%	11%	20%
-50% < αρνητική μεταβολή < 0%	40%	45%	54%
αρνητική μεταβολή > -50%	37%	30%	16%

Διάγραμμα Π_5.1 : Συσχέτιση μεταβολής CN(ii) και παροχής αιχμής σε υπολεκάνες για T50 με κοινά χαρακτηριστικά (ύψος βροχής, διάρκεια βροχής, tlag)

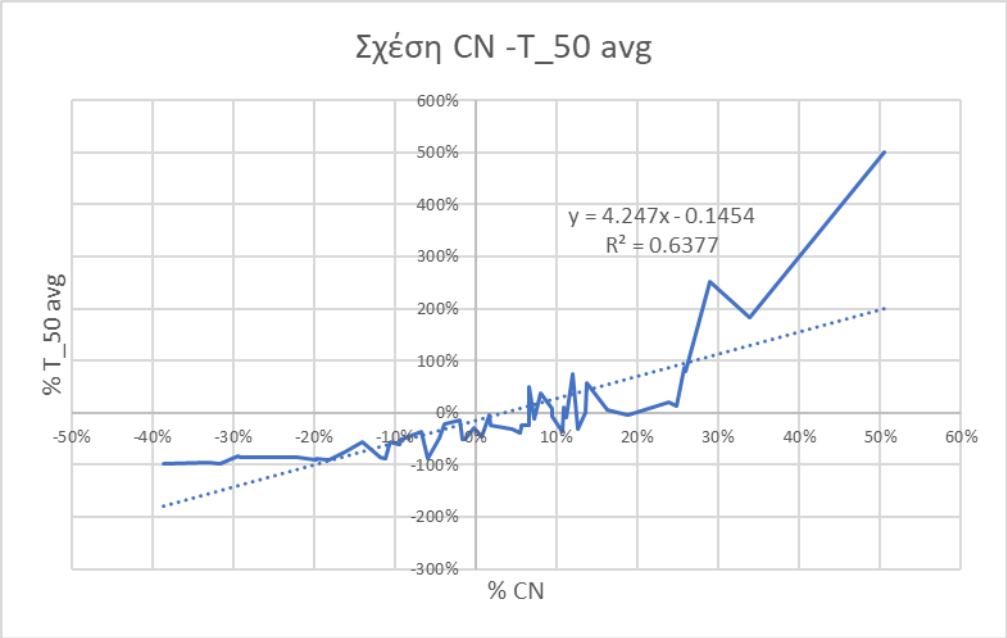

Στη συνέχεια παρουσιάζονται σε συγκεντρωτικούς πίνακες και χάρτες οι τιμές των παραπάνω μεγεθών καθώς και τα ποσοστά μεταβολής μεταξύ 1ου ΣΔΚΠ και 1ης αναθεώρησης ΣΔΚΠ ΥΔ11 για το σύνολο των υπολεκανών που εξετάστηκαν.

Πίνακας Π_5.3 : Σύγκριση συνολικού ύψους βροχής σχεδιασμού, 1ου ΣΔΚΠ & 1ης Αναθεώρησης

	1ο ΣΔΚΠ ΥΨΗ ΒΡΟΧΗΣ(mm)			1η ΑΝΑΘΕΩΡΗΣΗ ΥΨΗ ΒΡΟΧΗΣ(mm)			ΜΕΤΑΒΟΛΗ % (ΤΕΛΙΚΟ-ΑΡΧΙΚΟ)/ΑΡΧΙΚΟ		
ΛΕΚΑΝΗ	T_50	T_100	T_1000	T_50	T_100	T_1000	T_50	T_100	T_1000
EL1106FR00F001	99.87	112.78	162.17	118.53	139.52	231.42	19%	24%	43%
EL1106FR00F002	101.64	114.78	165.04	118.60	139.65	231.80	17%	22%	40%
EL1106FR00F003	99.24	111.97	160.67	111.68	131.40	217.76	13%	17%	36%
EL1106FR00F004	104.23	117.72	169.31	113.74	133.95	222.45	9%	14%	31%
EL1106FR00F005	129.82	146.53	210.44	106.15	124.82	206.54	-18%	-15%	-2%
EL1106FR00F006	100.10	112.49	159.86	106.28	125.02	207.07	6%	11%	30%
EL1106FR00F007	128.51	145.11	208.63	105.73	124.31	205.69	-18%	-14%	-1%
EL1106FR00F008	154.94	174.30	248.35	147.87	173.83	287.49	-5%	0%	16%
EL1106FR00F009	129.09	145.65	208.97	113.05	132.94	220.04	-12%	-9%	5%
EL1106FR00F010	120.94	135.80	192.63	103.77	122.06	202.14	-14%	-10%	5%
EL1106FR00F011	130.73	147.41	211.20	103.53	121.72	201.36	-21%	-17%	-5%
EL1106FR00F012	105.65	119.36	171.81	102.80	121.08	201.12	-3%	1%	17%
EL1106FR00F013	129.72	146.17	209.11	110.75	130.20	215.39	-15%	-11%	3%
EL1106FR00F014	120.76	135.67	192.73	119.48	140.56	232.85	-1%	4%	21%
EL1106FR00F015	131.10	148.22	213.70	102.72	120.77	199.78	-22%	-19%	-7%
EL1106FR00F017	126.64	142.58	203.57	110.13	129.48	214.18	-13%	-9%	5%
EL1106FR00F019	120.29	135.00	191.29	100.55	118.29	195.99	-16%	-12%	2%
EL1106FR00F021	153.14	172.16	244.90	144.96	170.38	281.68	-5%	-1%	15%
EL1106FR00F023	96.55	108.23	152.93	93.55	109.98	181.90	-3%	2%	19%
EL1106FR00F025	117.15	132.71	192.21	96.22	113.10	187.03	-18%	-15%	-3%
EL1106FR00F027	125.67	142.36	206.18	91.17	107.14	177.05	-27%	-25%	-14%
EL1106FR00F029	126.89	143.48	206.94	105.92	124.53	206.01	-17%	-13%	0%
EL1106FR00F031	146.68	166.52	242.39	88.36	103.83	171.58	-40%	-38%	-29%
EL1106FR00F033	125.52	142.03	205.18	99.50	116.96	193.41	-21%	-18%	-6%
EL1106FR00F035	123.08	138.78	198.82	97.05	114.06	188.55	-21%	-18%	-5%
EL1106FR00F037	114.16	129.66	188.96	88.00	103.44	171.04	-23%	-20%	-9%
EL1106FR00F039	118.02	132.38	187.28	103.22	121.28	200.38	-13%	-8%	7%
EL1106FR00F041	105.41	119.71	174.42	91.12	107.09	176.99	-14%	-11%	1%
EL1106FR00F043	143.33	160.97	228.48	125.34	147.28	243.33	-13%	-9%	7%
EL1106FR00F045	117.78	131.87	185.78	100.03	117.54	194.19	-15%	-11%	5%
EL1106FR00F047	108.97	123.90	181.01	88.89	104.46	172.61	-18%	-16%	-5%
EL1106FR00F049	114.26	129.89	189.66	87.81	103.19	170.53	-23%	-21%	-10%
EL1106FR00F051	107.44	121.49	175.22	103.07	121.29	201.10	-4%	0%	15%
EL1106FR00F053	111.34	126.64	185.18	85.53	100.50	166.05	-23%	-21%	-10%
EL1106FR00F055	106.82	121.36	176.98	87.21	102.47	169.26	-18%	-16%	-4%
EL1106FR00F057	132.17	148.31	210.05	119.50	140.41	231.94	-10%	-5%	10%
EL1106FR00F059	94.94	105.93	147.99	102.49	120.44	198.99	8%	14%	34%
EL1106FR00F061	117.64	132.72	190.42	96.91	113.89	188.21	-18%	-14%	-1%
EL1106FR00F063	91.71	102.36	143.11	99.67	117.07	193.25	9%	14%	35%
EL1106FR00F065	85.52	95.57	134.03	98.92	116.21	191.88	16%	22%	43%
EL1106FR00F067	107.49	122.11	178.03	84.41	99.16	163.73	-21%	-19%	-8%
EL1106FR00F069	118.53	132.12	184.11	104.24	122.50	202.45	-12%	-7%	10%
EL1106FR00F071	107.30	121.87	177.60	84.94	99.78	164.75	-21%	-18%	-7%
EL1106FR00F073	138.73	157.06	227.19	89.49	105.15	173.69	-35%	-33%	-24%

	1ο ΣΔΚΠ ΥΨΗ ΒΡΟΧΗΣ(mm)			1η ΑΝΑΘΕΩΡΗΣΗ ΥΨΗ ΒΡΟΧΗΣ(mm)			ΜΕΤΑΒΟΛΗ % (ΤΕΛΙΚΟ-ΑΡΧΙΚΟ)/ΑΡΧΙΚΟ		
ΛΕΚΑΝΗ	T_50	T_100	T_1000	T_50	T_100	T_1000	T_50	T_100	T_1000
EL1106FR00F075	117.97	131.30	182.26	104.31	122.58	202.60	-12%	-7%	11%
EL1106FR00F077	111.95	124.46	172.34	100.97	118.61	195.86	-10%	-5%	14%
EL1106FR00F079	112.32	124.75	172.28	100.77	118.36	195.40	-10%	-5%	13%
EL1106FR00F081	127.78	145.59	213.74	111.76	131.50	217.90	-13%	-10%	2%
EL1106FR00F083	107.49	122.13	178.11	83.16	97.68	161.24	-23%	-20%	-9%
EL1106FR00F085	105.07	119.44	174.42	82.03	96.37	159.12	-22%	-19%	-9%
EL1106FR00F087	120.82	135.70	192.59	117.34	137.86	227.70	-3%	2%	18%
EL1106FR00F089	113.31	126.98	179.28	119.42	140.30	231.77	5%	10%	29%
EL1106FR00F091	73.84	82.00	113.21	96.41	113.20	186.75	31%	38%	65%
EL1106FR00F093	121.93	136.30	191.24	109.52	128.74	212.87	-10%	-6%	11%
EL1106FR00F095	104.42	118.69	173.28	81.41	95.63	157.89	-22%	-19%	-9%
EL1106FR00F097	125.38	142.21	206.59	103.07	121.03	199.66	-18%	-15%	-3%
EL1106FR00F099	100.59	114.14	165.94	76.95	90.37	149.11	-24%	-21%	-10%
EL1106FR00F101	81.44	91.18	128.46	92.82	109.10	180.39	14%	20%	40%
EL1106FR00F103	120.98	136.64	196.56	110.17	129.41	213.65	-9%	-5%	9%
EL1106FR00F105	98.89	112.18	163.01	83.94	98.61	162.79	-15%	-12%	0%
EL1106FR00F107	74.69	83.12	115.56	97.84	114.90	189.60	31%	38%	64%
EL1106FR00F109	161.01	187.25	296.85	105.56	124.09	205.23	-34%	-34%	-31%
EL1106FR00F111	100.00	113.56	165.39	78.53	92.23	152.19	-21%	-19%	-8%
EL1106FR00F113	92.84	103.51	144.98	98.96	116.22	191.78	7%	12%	32%
EL1106FR00F115	119.15	135.28	196.96	99.33	116.65	192.48	-17%	-14%	-2%
EL1106FR00F117	133.24	153.67	239.18	126.35	148.45	245.20	-5%	-3%	3%
EL1106FR00F119	109.33	125.36	189.34	92.10	108.35	179.46	-16%	-14%	-5%
EL1106FR00F121	101.64	113.61	159.66	123.20	144.77	239.19	21%	27%	50%
EL1106FR00F123	99.09	112.30	162.76	79.60	93.50	154.37	-20%	-17%	-5%
EL1106FR00F125	144.19	168.03	265.66	96.97	114.00	188.52	-33%	-32%	-29%
EL1106FR00F127	97.92	110.84	160.28	74.99	88.07	145.31	-23%	-21%	-9%
EL1106FR00F129	73.39	83.60	124.73	96.16	113.05	186.99	31%	35%	50%
EL1106FR00F131	135.00	154.19	233.00	125.79	147.75	243.88	-7%	-4%	5%
EL1106FR00F133	123.57	141.07	212.17	104.45	122.74	202.78	-15%	-13%	-4%
EL1106FR00F135	155.02	179.75	279.28	112.15	131.92	218.50	-28%	-27%	-22%
EL1106FR00F137	105.61	121.95	190.34	99.90	117.29	193.46	-5%	-4%	2%
EL1106FR00F139	181.98	215.25	353.64	110.26	129.78	215.25	-39%	-40%	-39%
EL1106FR00F141	102.63	117.17	174.84	92.26	108.56	179.91	-10%	-7%	3%
EL1106FR00F143	89.08	101.64	151.98	96.92	113.94	188.43	9%	12%	24%
EL1106FR00F145	142.81	164.06	251.51	126.65	148.76	245.58	-11%	-9%	-2%
EL1106FR00F147	148.36	173.22	275.81	95.21	112.01	185.58	-36%	-35%	-33%
EL1106FR00F149	111.86	126.88	184.34	96.80	113.64	187.36	-13%	-10%	2%
EL1106FR00F151	107.47	119.99	168.18	102.59	120.46	198.72	-5%	0%	18%
EL1106FR00F153	129.85	146.17	210.24	126.17	148.26	244.95	-3%	1%	17%
EL1106FR00F155	110.65	126.90	194.91	95.99	112.70	185.87	-13%	-11%	-5%
EL1106FR00F157	110.59	125.49	182.49	96.93	113.70	187.11	-12%	-9%	3%
EL1106FR00F159	92.87	105.47	153.65	75.54	88.58	145.68	-19%	-16%	-5%
EL1106FR00F161	150.85	171.26	249.86	102.61	120.65	199.66	-32%	-30%	-20%
EL1106FR00F163	106.46	121.47	178.92	78.39	91.96	151.37	-26%	-24%	-15%
EL1106FR00F165	158.09	183.53	289.97	106.08	124.78	206.66	-33%	-32%	-29%

	1ο ΣΔΚΠ ΥΨΗ ΒΡΟΧΗΣ(mm)			1η ΑΝΑΘΕΩΡΗΣΗ ΥΨΗ ΒΡΟΧΗΣ(mm)			ΜΕΤΑΒΟΛΗ % (ΤΕΛΙΚΟ-ΑΡΧΙΚΟ)/ΑΡΧΙΚΟ		
ΛΕΚΑΝΗ	T_50	T_100	T_1000	T_50	T_100	T_1000	T_50	T_100	T_1000
EL1106FR00F167	99.91	110.33	149.17	103.65	121.80	201.24	4%	10%	35%
EL1106FR00F169	115.83	131.14	189.70	94.56	111.03	183.11	-18%	-15%	-3%
EL1106FR00F171	95.45	108.52	158.48	79.04	92.73	152.66	-17%	-15%	-4%
EL1106FR00F173	105.39	117.77	164.62	102.75	120.77	199.67	-3%	3%	21%
EL1106FR00F175	144.02	166.15	256.57	139.36	163.88	271.24	-3%	-1%	6%
EL1106FR00F177	137.27	152.68	209.80	105.94	124.54	205.98	-23%	-18%	-2%
EL1106FR00F179	182.10	214.65	350.84	115.28	135.74	225.33	-37%	-37%	-36%
EL1106FR00F181	95.41	108.56	158.85	76.52	89.74	147.58	-20%	-17%	-7%
EL1106FR00F183	95.62	108.57	158.06	84.05	98.69	162.75	-12%	-9%	3%
EL1106FR00F185	118.36	135.57	201.24	80.63	94.60	155.74	-32%	-30%	-23%
EL1106FR00F187	160.94	186.73	294.62	106.13	124.87	206.91	-34%	-33%	-30%
EL1106FR00F189	132.28	152.39	231.16	104.10	122.31	202.04	-21%	-20%	-13%
EL1106FR00F191	114.88	130.96	191.84	81.64	95.79	157.74	-29%	-27%	-18%
EL1106FR00F193	135.32	150.01	203.40	113.09	132.83	219.25	-16%	-11%	8%
EL1106FR00F195	105.83	117.29	158.46	98.72	115.90	191.09	-7%	-1%	21%
EL1106FR00F197	137.31	157.67	235.40	88.05	103.34	170.33	-36%	-34%	-28%
EL1106FR00F199	128.78	148.23	229.57	101.71	119.45	197.12	-21%	-19%	-14%
EL1106FR00F201	131.51	150.70	224.57	84.54	99.26	163.72	-36%	-34%	-27%
EL1106FR00F203	110.22	127.46	199.58	102.92	120.79	199.06	-7%	-5%	0%
EL1106FR00F205	96.13	105.45	138.52	115.73	135.89	224.15	20%	29%	62%
EL1106FR00F207	125.80	144.07	220.52	99.90	117.42	194.15	-21%	-18%	-12%
EL1106FR00F209	91.83	102.28	140.00	86.17	101.09	166.42	-6%	-1%	19%
EL1106FR00F211	177.62	204.50	316.92	125.32	147.16	242.79	-29%	-28%	-23%
EL1106FR00F213	88.70	100.30	144.68	77.85	91.30	150.22	-12%	-9%	4%
EL1106FR00F215	104.27	119.36	182.50	106.22	124.81	206.19	2%	5%	13%
EL1106FR00F217	135.88	157.16	246.21	100.54	118.02	194.54	-26%	-25%	-21%
EL1106FR00F219	125.74	142.58	206.22	92.52	108.65	179.25	-26%	-24%	-13%
EL1106FR00F221	110.99	126.63	192.06	99.69	117.12	193.43	-10%	-8%	1%
EL1106FR00F223	150.60	175.23	278.31	115.37	135.76	225.07	-23%	-23%	-19%
EL1106FR00F225	129.48	150.01	235.88	107.78	126.56	208.77	-17%	-16%	-11%
EL1106FR00F227	112.84	128.79	195.50	100.51	118.13	195.26	-11%	-8%	0%
EL1106FR00F229	106.78	121.67	178.30	82.41	96.64	158.94	-23%	-21%	-11%
EL1106FR00F231	113.74	129.14	188.04	106.07	124.40	204.63	-7%	-4%	9%
EL1106FR00F233	129.31	151.20	242.78	106.42	124.85	205.54	-18%	-17%	-15%
EL1106FR00F235	120.92	134.08	180.55	126.05	147.88	243.44	4%	10%	35%
EL1106FR00F237	100.07	113.46	164.69	84.44	98.99	162.71	-16%	-13%	-1%
EL1106FR00F239	104.91	120.89	187.78	114.90	134.92	222.58	10%	12%	19%
EL1106FR00F241	115.75	131.39	191.20	100.63	118.04	194.24	-13%	-10%	2%
EL1106FR00F243	212.97	246.78	384.49	108.47	127.37	210.13	-49%	-48%	-45%
EL1106FR00F245	164.85	185.71	262.49	119.01	139.76	230.58	-28%	-25%	-12%
EL1106FR00F247	185.20	212.26	321.54	103.89	122.00	201.27	-44%	-43%	-37%
EL1106FR00F249	207.87	242.23	385.97	120.26	141.19	232.85	-42%	-42%	-40%
EL1106FR00F251	178.84	208.34	331.77	108.83	127.77	210.72	-39%	-39%	-36%
EL1106FR00F253	90.87	101.41	139.91	86.36	101.26	166.49	-5%	0%	19%
EL1106FR00F255	119.67	138.26	216.03	114.17	134.07	221.23	-5%	-3%	2%
EL1106FR00F257	125.46	139.83	190.54	130.30	152.96	252.15	4%	9%	32%

	1ο ΣΔΚΠ ΥΨΗ ΒΡΟΧΗΣ(mm)			1η ΑΝΑΘΕΩΡΗΣΗ ΥΨΗ ΒΡΟΧΗΣ(mm)			ΜΕΤΑΒΟΛΗ % (ΤΕΛΙΚΟ-ΑΡΧΙΚΟ)/ΑΡΧΙΚΟ		
ΛΕΚΑΝΗ	T_50	T_100	T_1000	T_50	T_100	T_1000	T_50	T_100	T_1000
EL1106FR00F259	126.88	146.55	228.82	116.31	136.55	225.15	-8%	-7%	-2%
EL1106FR00F261	125.79	138.33	182.56	123.95	145.43	239.48	-1%	5%	31%
EL1106FR00F263	134.46	148.85	199.62	129.64	152.20	250.99	-4%	2%	26%
EL1106FR00F265	131.68	146.82	200.24	131.86	154.82	255.36	0%	5%	28%
EL1106FR00F267	140.02	163.14	259.88	115.10	135.21	223.24	-18%	-17%	-14%
EL1106FR00F269	136.90	159.04	251.66	110.75	130.09	214.78	-19%	-18%	-15%
EL1106FR00F271	89.26	98.91	133.68	92.50	108.46	178.31	4%	10%	33%
EL1106FR00F273	87.82	98.66	140.10	89.73	105.09	172.37	2%	7%	23%
EL1106FR00F275	232.92	269.47	420.29	124.42	146.04	240.66	-47%	-46%	-43%
EL1106FR00F277	195.29	218.24	304.75	127.12	149.22	245.97	-35%	-32%	-19%
EL1106FR00F279	88.22	99.13	140.89	89.87	105.26	172.64	2%	6%	23%
EL1106FR00F281	221.69	256.85	403.99	126.31	148.18	243.95	-43%	-42%	-40%
EL1106FR00F283	92.27	103.69	147.37	89.99	105.40	172.87	-2%	2%	17%
EL1106FR00F285	147.07	159.57	203.68	132.23	155.18	255.64	-10%	-3%	26%
EL1106FR00F287	105.51	117.01	158.52	103.21	121.05	199.17	-2%	3%	26%
EL1106FR00F289	112.23	126.97	183.34	102.37	120.08	197.61	-9%	-5%	8%
EL1106FL00F291	93.34	105.45	151.77	91.60	107.36	176.38	-2%	2%	16%
EL1106FR00F293	137.19	152.77	207.74	135.21	158.67	261.38	-1%	4%	26%
EL1106FL00F295	101.84	114.61	163.46	98.62	115.55	189.69	-3%	1%	16%
EL1106FR00F297	88.35	99.29	141.16	114.64	134.14	219.49	30%	35%	55%
EL1106FR00F299	110.16	121.07	159.62	114.80	134.69	221.77	4%	11%	39%
EL1106FR00F301	123.57	137.71	187.60	109.57	128.50	211.40	-11%	-7%	13%
EL1106FR00F303	90.31	101.92	146.29	109.19	127.96	210.13	21%	26%	44%
EL1106FR00F305	152.39	170.74	235.52	111.54	130.77	214.98	-27%	-23%	-9%
EL1106FR00F307	93.21	104.89	149.57	115.60	135.30	221.54	24%	29%	48%
EL1106FR00F309	128.54	144.81	205.77	105.96	124.20	204.04	-18%	-14%	-1%
EL1106FL00F311	120.07	135.46	189.75	111.54	130.75	214.86	-7%	-3%	13%
EL1106FR00F313	122.94	137.98	191.05	120.21	140.88	231.33	-2%	2%	21%
EL1106FL00F315	90.87	102.29	145.98	90.90	106.48	174.69	0%	4%	20%
EL1106FR00F317	90.76	102.05	145.26	92.06	107.79	176.68	1%	6%	22%
EL1106FR00F319	87.93	98.85	140.61	90.38	105.86	173.62	3%	7%	23%
EL1106FR00F321	123.71	139.97	202.15	102.53	120.55	199.40	-17%	-14%	-1%

Πίνακας Π_5.4 : Σύγκριση αιχμών πλημμυρογραφημάτων, 1ου ΣΔΚΠ & 1ης Αναθεώρησης ΣΔΚΠ ΥΔ11

	1ο ΣΔΚΠ ΑΙΧΜΕΣ m3/sec			1η ΑΝΑΘΕΩΡΗΣΗ ΑΙΧΜΕΣ m3/sec			ΜΕΤΑΒΟΛΗ % (ΤΕΛΙΚΟ-ΑΡΧΙΚΟ)/ΑΡΧΙΚΟ		
ΛΕΚΑΝΗ	T_50 avg	T_100 avg	T_1000 avg	T_50 avg	T_100 avg	T_1000 avg	T_50 avg	T_100 avg	T_1000 avg
EL1106FR00F001	0.00	0.60	23.40	80.00	108.40	288.40	-	-	-
EL1106FR00F002	5.90	9.00	41.60	25.80	35.60	99.60	337%	296%	139%
EL1106FR00F003	3.00	5.90	105.20	13.20	27.20	279.90	340%	361%	166%
EL1106FR00F004	3.60	5.50	30.90	3.70	6.10	31.90	3%	11%	3%
EL1106FR00F005	33.30	44.50	126.50	0.90	1.70	39.80	-97%	-96%	-69%
EL1106FR00F006	9.10	12.70	40.90	15.80	22.30	67.80	74%	76%	66%
EL1106FR00F007	14.00	22.10	112.70	1.30	2.60	55.10	-91%	-88%	-51%
EL1106FR00F008	67.30	85.60	189.80	43.60	58.70	151.30	-35%	-31%	-20%
EL1106FR00F009	13.00	20.20	105.40	1.50	3.20	58.70	-88%	-84%	-44%
EL1106FR00F010	59.10	76.00	191.80	41.60	62.60	230.60	-30%	-18%	20%
EL1106FR00F011	12.70	15.70	31.30	4.30	6.00	17.10	-66%	-62%	-45%
EL1106FR00F012	68.70	91.80	240.70	66.10	95.30	310.90	-4%	4%	29%
EL1106FR00F013	8.60	10.70	22.70	4.60	6.10	14.50	-47%	-43%	-36%
EL1106FR00F014	188.00	263.40	885.70	296.20	437.90	1535.10	58%	66%	73%
EL1106FR00F015	5.80	8.60	36.70	0.70	1.50	17.10	-88%	-83%	-53%
EL1106FR00F017	19.40	25.00	65.80	10.00	14.30	47.60	-48%	-43%	-28%
EL1106FR00F019	75.40	96.40	236.40	9.50	69.70	264.70	-87%	-28%	12%
EL1106FR00F021	36.50	47.30	123.40	31.20	42.10	109.40	-15%	-11%	-11%
EL1106FR00F023	42.30	57.40	164.00	5.30	9.60	119.10	-87%	-83%	-27%
EL1106FR00F025	56.00	82.00	317.40	5.80	12.70	178.30	-90%	-85%	-44%
EL1106FR00F027	13.60	16.60	34.80	7.10	9.40	23.60	-48%	-43%	-32%
EL1106FR00F029	3.90	7.30	85.40	7.30	14.00	102.00	87%	92%	19%
EL1106FR00F031	25.30	31.20	71.60	7.10	10.40	32.60	-72%	-67%	-54%
EL1106FR00F033	13.20	21.10	106.30	12.60	20.70	96.00	-5%	-2%	-10%
EL1106FR00F035	59.70	77.20	185.70	37.20	51.60	148.90	-38%	-33%	-20%
EL1106FR00F037	33.90	46.10	130.80	1.00	2.10	41.70	-97%	-95%	-68%
EL1106FR00F039	82.20	106.10	273.90	48.50	68.90	221.70	-41%	-35%	-19%
EL1106FR00F041	8.00	14.40	195.40	4.30	8.80	204.80	-46%	-39%	5%
EL1106FR00F043	116.00	140.80	264.20	78.60	99.90	210.40	-32%	-29%	-20%
EL1106FR00F045	81.50	103.50	246.60	19.30	31.40	152.70	-76%	-70%	-38%
EL1106FR00F047	9.20	15.00	86.10	9.70	16.40	84.00	5%	9%	-2%
EL1106FR00F049	17.10	21.80	51.20	7.50	10.70	33.80	-56%	-51%	-34%
EL1106FR00F051	36.00	50.80	175.50	40.00	59.30	234.50	11%	17%	34%
EL1106FR00F053	30.10	38.50	85.60	17.70	24.00	63.30	-41%	-38%	-26%
EL1106FR00F055	10.80	18.00	107.80	1.50	3.10	61.60	-86%	-83%	-43%
EL1106FR00F057	41.40	51.10	103.10	29.90	38.10	81.80	-28%	-25%	-21%
EL1106FR00F059	39.90	53.70	155.20	6.10	12.30	94.50	-85%	-77%	-39%
EL1106FR00F061	61.00	77.80	179.60	44.40	60.70	163.90	-27%	-22%	-9%
EL1106FR00F063	26.10	33.60	99.60	11.60	18.50	78.20	-56%	-45%	-21%
EL1106FR00F065	50.30	66.60	183.80	43.40	61.20	189.30	-14%	-8%	3%
EL1106FR00F067	1.00	2.10	45.30	1.80	4.00	52.20	80%	90%	15%
EL1106FR00F069	40.30	50.10	127.20	9.70	16.00	74.20	-76%	-68%	-42%

	1ο ΣΔΚΠ ΑΙΧΜΕΣ m3/sec			1η ΑΝΑΘΕΩΡΗΣΗ ΑΙΧΜΕΣ m3/sec			ΜΕΤΑΒΟΛΗ % (ΤΕΛΙΚΟ-ΑΡΧΙΚΟ)/ΑΡΧΙΚΟ		
ΛΕΚΑΝΗ	T_50 avg	T_100 avg	T_1000 avg	T_50 avg	T_100 avg	T_1000 avg	T_50 avg	T_100 avg	T_1000 avg
EL1106FR00F071	0.40	0.60	17.60	2.40	4.30	25.80	500%	617%	47%
EL1106FR00F073	164.00	203.70	415.20	95.90	128.40	315.50	-42%	-37%	-24%
EL1106FR00F075	35.30	46.20	123.90	4.90	9.40	64.50	-86%	-80%	-48%
EL1106FR00F077	24.70	32.30	86.20	3.00	6.00	42.30	-88%	-81%	-51%
EL1106FR00F079	17.20	21.40	56.80	4.20	7.10	34.20	-76%	-67%	-40%
EL1106FR00F081	34.00	44.60	111.60	17.40	24.70	81.60	-49%	-45%	-27%
EL1106FR00F083	13.10	17.40	44.70	6.40	9.40	34.30	-51%	-46%	-23%
EL1106FR00F085	45.80	59.20	140.20	33.40	46.00	127.20	-27%	-22%	-9%
EL1106FR00F087	30.00	37.70	88.10	23.50	31.50	79.40	-22%	-16%	-10%
EL1106FR00F089	26.10	32.10	66.50	20.60	27.00	62.10	-21%	-16%	-7%
EL1106FR00F091	18.90	23.80	59.30	25.90	33.50	77.20	37%	41%	30%
EL1106FR00F093	66.60	89.70	256.90	3.60	8.50	127.90	-95%	-91%	-50%
EL1106FR00F095	22.40	31.40	100.70	12.20	18.40	70.80	-46%	-41%	-30%
EL1106FR00F097	10.70	13.40	28.30	8.40	11.10	26.10	-21%	-17%	-8%
EL1106FR00F099	35.80	50.20	165.00	19.60	29.90	119.90	-45%	-40%	-27%
EL1106FR00F101	10.50	13.80	39.00	16.40	22.40	60.40	56%	62%	55%
EL1106FR00F103	107.70	137.10	315.20	116.00	154.70	370.50	8%	13%	18%
EL1106FR00F105	18.80	32.50	322.60	14.20	28.10	402.30	-24%	-14%	25%
EL1106FR00F107	24.70	31.40	82.40	37.90	50.10	119.80	53%	60%	45%
EL1106FR00F109	13.70	18.20	47.30	7.60	10.10	25.30	-45%	-45%	-47%
EL1106FR00F111	46.80	63.30	177.80	33.30	47.20	151.70	-29%	-25%	-15%
EL1106FR00F113	35.10	44.50	110.40	49.70	65.40	152.00	42%	47%	38%
EL1106FR00F115	60.50	77.50	179.30	53.60	72.20	179.60	-11%	-7%	0%
EL1106FR00F117	8.10	9.90	21.50	5.50	6.80	13.20	-32%	-31%	-39%
EL1106FR00F119	16.20	22.30	63.00	9.70	13.80	42.60	-40%	-38%	-32%
EL1106FR00F121	118.40	149.00	340.70	176.90	232.90	542.30	49%	56%	59%
EL1106FR00F123	8.20	14.80	147.20	23.30	40.10	230.30	184%	171%	56%
EL1106FR00F125	7.80	10.80	31.90	3.40	4.80	14.50	-56%	-56%	-55%
EL1106FR00F127	15.50	24.20	120.70	10.60	18.30	107.40	-32%	-24%	-11%
EL1106FR00F129	53.90	68.40	160.70	47.40	62.10	147.00	-12%	-9%	-9%
EL1106FR00F131	118.00	151.60	347.90	119.80	157.20	369.60	2%	4%	6%
EL1106FR00F133	206.50	281.50	823.40	129.50	190.50	675.10	-37%	-32%	-18%
EL1106FR00F135	278.40	392.90	1193.00	157.70	228.10	749.60	-43%	-42%	-37%
EL1106FR00F137	60.10	77.40	183.80	33.50	42.90	95.30	-44%	-45%	-48%
EL1106FR00F139	324.80	449.90	1183.60	58.70	94.70	447.80	-82%	-79%	-62%
EL1106FR00F141	57.70	77.20	210.20	58.50	79.90	213.70	1%	3%	2%
EL1106FR00F143	34.20	44.80	104.50	24.20	32.10	79.30	-29%	-28%	-24%
EL1106FR00F145	119.20	149.60	320.00	91.60	116.50	247.30	-23%	-22%	-23%
EL1106FR00F147	59.00	79.70	214.40	21.50	29.70	87.20	-64%	-63%	-59%
EL1106FR00F149	46.60	60.50	148.10	36.60	50.80	142.30	-21%	-16%	-4%
EL1106FR00F151	16.20	20.50	47.80	12.80	17.80	47.40	-21%	-13%	-1%
EL1106FR00F153	110.80	135.50	259.00	64.00	82.50	178.50	-42%	-39%	-31%
EL1106FR00F155	4.90	6.30	16.40	7.10	9.20	20.40	45%	46%	24%
EL1106FR00F157	17.90	22.80	52.00	12.00	16.20	41.90	-33%	-29%	-19%
EL1106FR00F159	8.60	11.00	24.80	4.60	6.40	19.00	-47%	-42%	-23%
EL1106FR00F161	33.10	44.80	196.40	33.80	51.60	121.30	2%	15%	-38%

	1ο ΣΔΚΠ ΑΙΧΜΕΣ m3/sec			1η ΑΝΑΘΕΩΡΗΣΗ ΑΙΧΜΕΣ m3/sec			ΜΕΤΑΒΟΛΗ % (ΤΕΛΙΚΟ-ΑΡΧΙΚΟ)/ΑΡΧΙΚΟ		
ΛΕΚΑΝΗ	T_50 avg	T_100 avg	T_1000 avg	T_50 avg	T_100 avg	T_1000 avg	T_50 avg	T_100 avg	T_1000 avg
EL1106FR00F163	18.70	23.30	50.20	5.80	8.30	28.00	-69%	-64%	-44%
EL1106FR00F165	178.50	243.80	674.30	78.60	112.90	363.90	-56%	-54%	-46%
EL1106FR00F167	26.80	34.10	89.50	26.70	35.60	91.50	0%	4%	2%
EL1106FR00F169	80.40	110.20	343.50	72.20	105.90	367.90	-10%	-4%	7%
EL1106FR00F171	8.50	12.70	51.90	11.60	16.40	52.30	36%	29%	1%
EL1106FR00F173	74.30	96.20	267.20	62.80	84.10	213.80	-15%	-13%	-20%
EL1106FR00F175	221.20	307.30	915.10	220.00	296.90	751.90	-1%	-3%	-18%
EL1106FR00F177	47.90	59.90	143.20	41.20	54.30	132.10	-14%	-9%	-8%
EL1106FR00F179	267.30	368.70	960.60	12.50	25.90	261.30	-95%	-93%	-73%
EL1106FR00F181	56.00	72.80	175.50	38.20	51.20	133.60	-32%	-30%	-24%
EL1106FR00F183	2.90	5.00	110.40	10.20	20.20	288.10	252%	304%	161%
EL1106FR00F185	44.40	59.10	139.50	10.50	16.10	63.30	-76%	-73%	-55%
EL1106FR00F187	90.40	135.80	506.70	11.70	23.40	202.50	-87%	-83%	-60%
EL1106FR00F189	183.20	254.60	721.90	45.60	68.90	267.10	-75%	-73%	-63%
EL1106FR00F191	55.80	72.40	162.50	13.30	20.20	83.40	-76%	-72%	-49%
EL1106FR00F193	76.00	99.40	268.90	48.60	72.10	254.30	-36%	-27%	-5%
EL1106FR00F195	18.80	24.10	66.50	8.90	14.00	55.90	-53%	-42%	-16%
EL1106FR00F197	163.40	208.90	478.20	37.00	56.90	224.40	-77%	-73%	-53%
EL1106FR00F199	83.70	108.00	247.90	88.80	116.40	264.30	6%	8%	7%
EL1106FR00F201	93.60	120.70	270.30	33.90	46.80	134.60	-64%	-61%	-50%
EL1106FR00F203	25.80	33.80	79.70	19.80	26.10	62.30	-23%	-23%	-22%
EL1106FR00F205	38.20	49.10	126.00	6.00	11.90	92.50	-84%	-76%	-27%
EL1106FR00F207	2.50	4.90	49.00	15.80	21.50	60.90	532%	339%	24%
EL1106FR00F209	33.30	43.00	113.40	12.80	20.30	94.40	-62%	-53%	-17%
EL1106FR00F211	132.20	167.20	356.80	93.50	120.60	255.10	-29%	-28%	-29%
EL1106FR00F213	25.00	33.50	93.70	19.60	27.20	78.60	-22%	-19%	-16%
EL1106FR00F215	76.30	98.60	230.00	60.80	82.60	219.00	-20%	-16%	-5%
EL1106FR00F217	68.30	87.50	189.70	31.00	40.40	91.30	-55%	-54%	-52%
EL1106FR00F219	354.60	460.00	1106.50	177.20	254.90	838.70	-50%	-45%	-24%
EL1106FR00F221	36.70	47.80	133.00	15.60	22.50	76.00	-57%	-53%	-43%
EL1106FR00F223	163.40	241.40	867.60	15.10	31.10	337.10	-91%	-87%	-61%
EL1106FR00F225	67.70	89.50	218.10	33.50	46.20	132.70	-51%	-48%	-39%
EL1106FR00F227	208.00	266.70	629.00	103.90	148.90	475.80	-50%	-44%	-24%
EL1106FR00F229	36.50	50.40	159.90	23.40	34.30	117.20	-36%	-32%	-27%
EL1106FR00F231	26.50	35.70	102.10	29.10	40.50	116.60	10%	13%	14%
EL1106FR00F233	104.50	149.30	468.20	51.50	77.00	283.10	-51%	-48%	-40%
EL1106FR00F235	173.70	217.40	479.60	82.00	124.20	485.00	-53%	-43%	1%
EL1106FR00F237	15.30	24.40	123.60	18.30	48.30	92.60	20%	98%	-25%
EL1106FR00F239	51.20	72.40	212.30	2.30	5.30	77.80	-96%	-93%	-63%
EL1106FR00F241	154.20	203.70	535.00	145.10	198.10	542.50	-6%	-3%	1%
EL1106FR00F243	325.90	412.40	852.00	103.60	141.50	382.20	-68%	-66%	-55%
EL1106FR00F245	376.50	469.00	984.40	242.80	325.90	820.80	-36%	-31%	-17%
EL1106FR00F247	535.50	679.10	1461.90	194.20	263.70	690.30	-64%	-61%	-53%
EL1106FR00F249	75.70	99.10	215.40	8.00	12.70	54.90	-89%	-87%	-75%
EL1106FR00F251	205.20	266.30	576.70	67.40	91.60	241.40	-67%	-66%	-58%
EL1106FR00F255	67.10	96.10	321.50	5.50	11.90	137.30	-92%	-88%	-57%

	1ο ΣΔΚΠ ΑΙΧΜΕΣ m3/sec			1η ΑΝΑΘΕΩΡΗΣΗ ΑΙΧΜΕΣ m3/sec			ΜΕΤΑΒΟΛΗ % (ΤΕΛΙΚΟ-ΑΡΧΙΚΟ)/ΑΡΧΙΚΟ		
ΛΕΚΑΝΗ	T_50 avg	T_100 avg	T_1000 avg	T_50 avg	T_100 avg	T_1000 avg	T_50 avg	T_100 avg	T_1000 avg
EL1106FR00F257	138.70	172.50	371.50	88.70	121.50	333.70	-36%	-30%	-10%
EL1106FR00F259	164.70	231.70	729.90	79.20	123.40	529.90	-52%	-47%	-27%
EL1106FR00F261	88.40	107.10	235.80	17.30	31.00	187.20	-80%	-71%	-21%
EL1106FR00F263	91.90	114.10	242.40	38.10	55.70	194.40	-59%	-51%	-20%
EL1106FR00F265	119.20	151.40	338.40	19.50	35.40	219.60	-84%	-77%	-35%
EL1106FR00F267	15.50	28.60	188.10	33.80	47.50	148.00	118%	66%	-21%
EL1106FR00F269	48.70	75.70	329.90	54.60	78.90	257.20	12%	4%	-22%
EL1106FR00F271	80.10	107.20	342.90	69.30	108.30	469.80	-13%	1%	37%
EL1106FR00F273	0.20	0.20	4.80	1.20	1.80	8.40	500%	800%	75%
EL1106FR00F275	397.70	503.80	1142.40	36.60	61.20	311.10	-91%	-88%	-73%
EL1106FR00F277	221.10	272.40	529.40	17.40	31.50	194.40	-92%	-88%	-63%
EL1106FR00F279	18.00	24.20	69.20	11.70	17.50	64.50	-35%	-28%	-7%
EL1106FR00F281	105.90	165.60	754.80	63.00	95.00	365.00	-41%	-43%	-52%
EL1106FR00F283	3.30	5.40	35.10	7.60	11.50	42.40	130%	113%	21%
EL1106FR00F285	249.90	293.80	599.30	40.20	72.10	445.40	-84%	-75%	-26%
EL1106FR00F287	234.60	296.10	705.70	101.50	160.30	708.90	-57%	-46%	0%
EL1106FR00F289	99.80	137.50	441.80	80.80	117.40	394.20	-19%	-15%	-11%
EL1106FL00F291	210.70	299.40	1106.00	330.80	323.40	1053.90	57%	8%	-5%
EL1106FR00F293	264.30	329.00	713.20	18.80	38.50	398.00	-93%	-88%	-44%
EL1106FL00F295	28.40	46.80	409.20	118.50	265.90	1438.90	317%	468%	252%
EL1106FR00F297	0.20	0.01	7.70	2.40	4.60	92.90	1100%	45900%	1106%
EL1106FR00F299	21.40	28.80	95.70	13.40	23.80	150.30	-37%	-17%	57%
EL1106FR00F301	29.40	38.50	105.00	4.20	8.60	83.60	-86%	-78%	-20%
EL1106FR00F305	16.00	23.90	99.40	12.00	21.10	130.30	-25%	-12%	31%
EL1106FR00F307	52.40	83.70	514.00	107.90	172.60	828.50	106%	106%	61%
EL1106FR00F309	262.30	340.60	851.70	105.40	166.40	729.80	-60%	-51%	-14%
EL1106FL00F311	10.80	15.60	55.80	11.30	17.30	72.80	5%	11%	30%
EL1106FR00F313	77.70	107.90	344.40	49.90	82.50	431.80	-36%	-24%	25%
EL1106FL00F315	14.10	24.20	216.00	40.10	56.70	302.00	184%	134%	40%
EL1106FR00F317	0.20	0.01	10.50	3.00	6.50	92.90	-	-	-
EL1106FR00F319	4.50	6.10	18.10	3.00	4.40	16.30	-33%	-28%	-10%
EL1106FR00F321	7.70	13.40	110.70	4.50	9.10	85.80	-42%	-32%	-22%

Σχήμα Π_5.1 : Μεταβολή ύψους βροχής σχεδιασμού (μέση επιφανειακή βροχόπτωση) Τ50 (1ος κύκλος/ 1η Αναθ.)

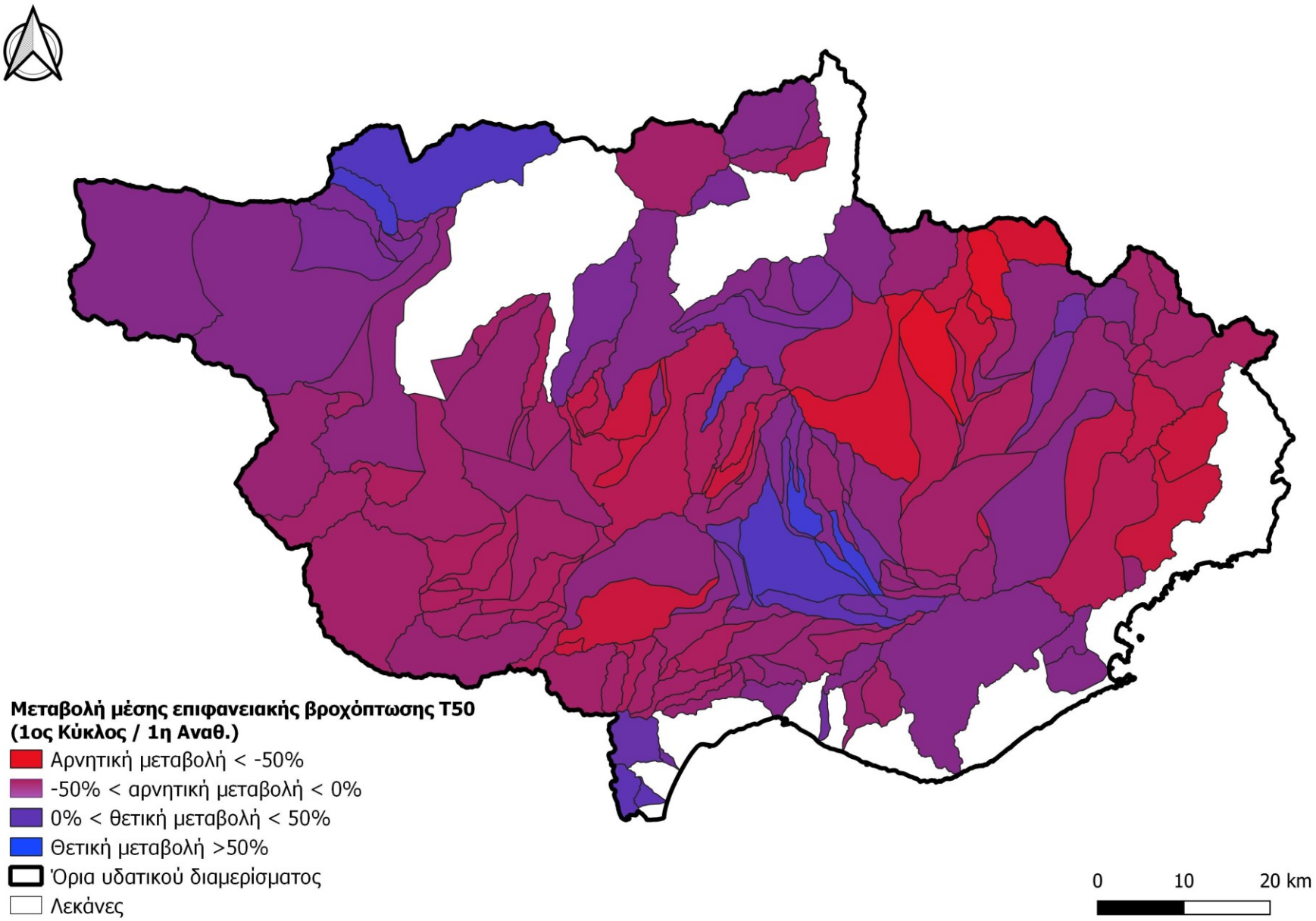

Σχήμα Π_5.2 : Μεταβολή ύψους βροχής σχεδιασμού (μέση επιφανειακή βροχόπτωση) Τ100 (1ος κύκλος/ 1η Αναθ.)

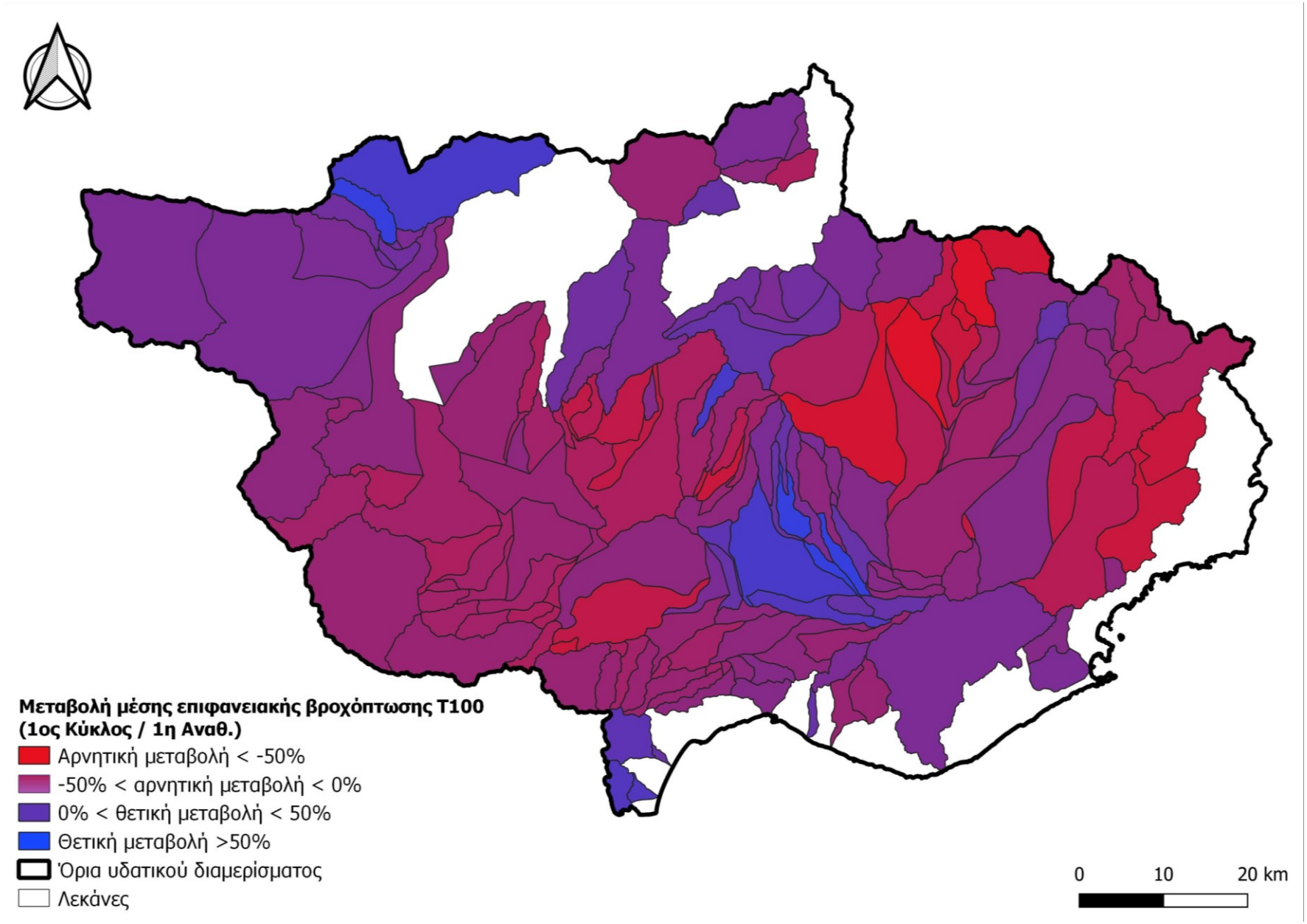

Σχήμα Π_5.3 : Μεταβολή ύψους βροχής σχεδιασμού (μέση επιφανειακή βροχόπτωση) Τ1000 (1ος κύκλος/ 1η Αναθ.)

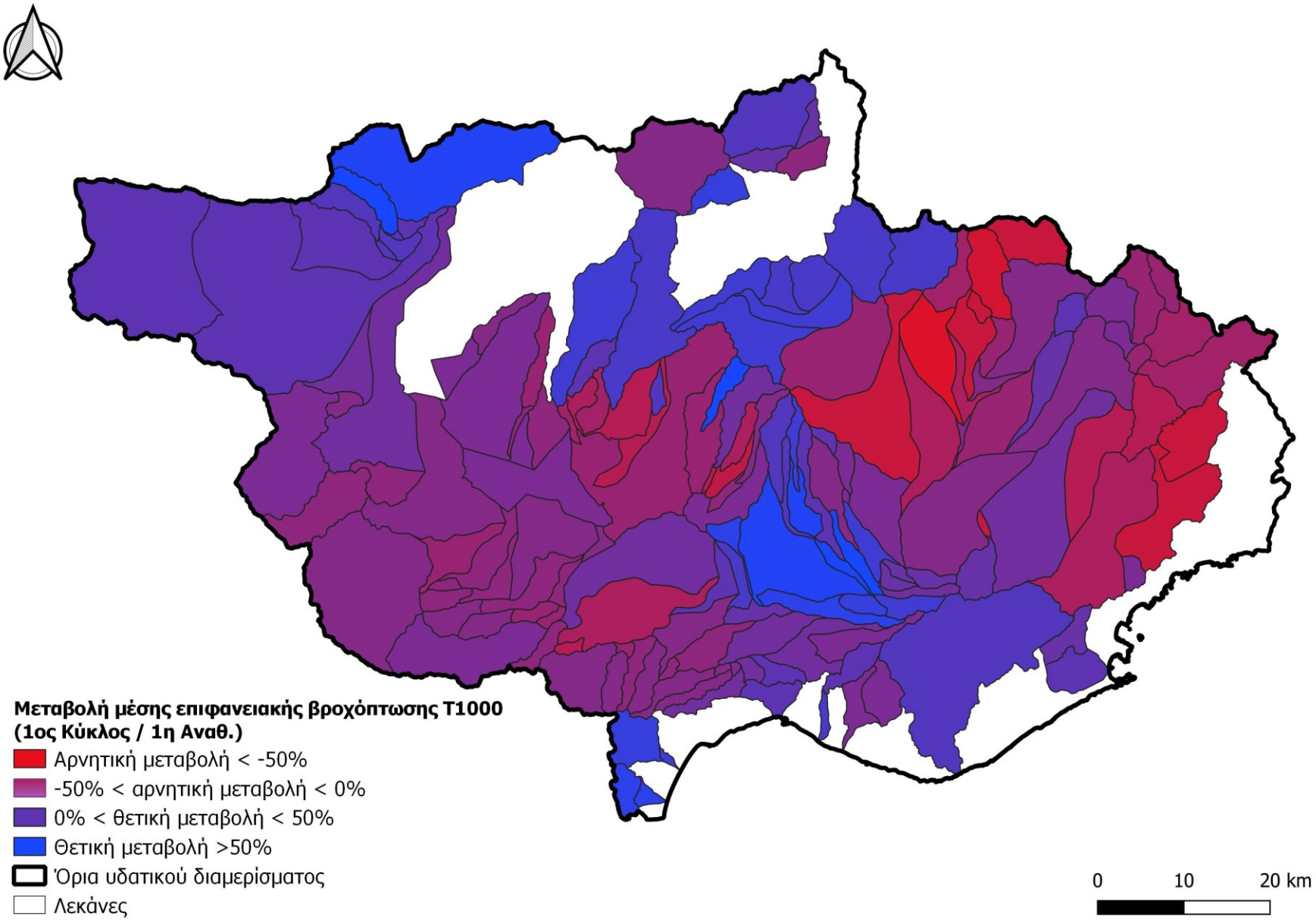

Σχήμα Π_5.4 : Μεταβολή παροχής αιχμής (για μέσες συνθήκες CNII) T50 (1ος κύκλος/ 1η Αναθ.)

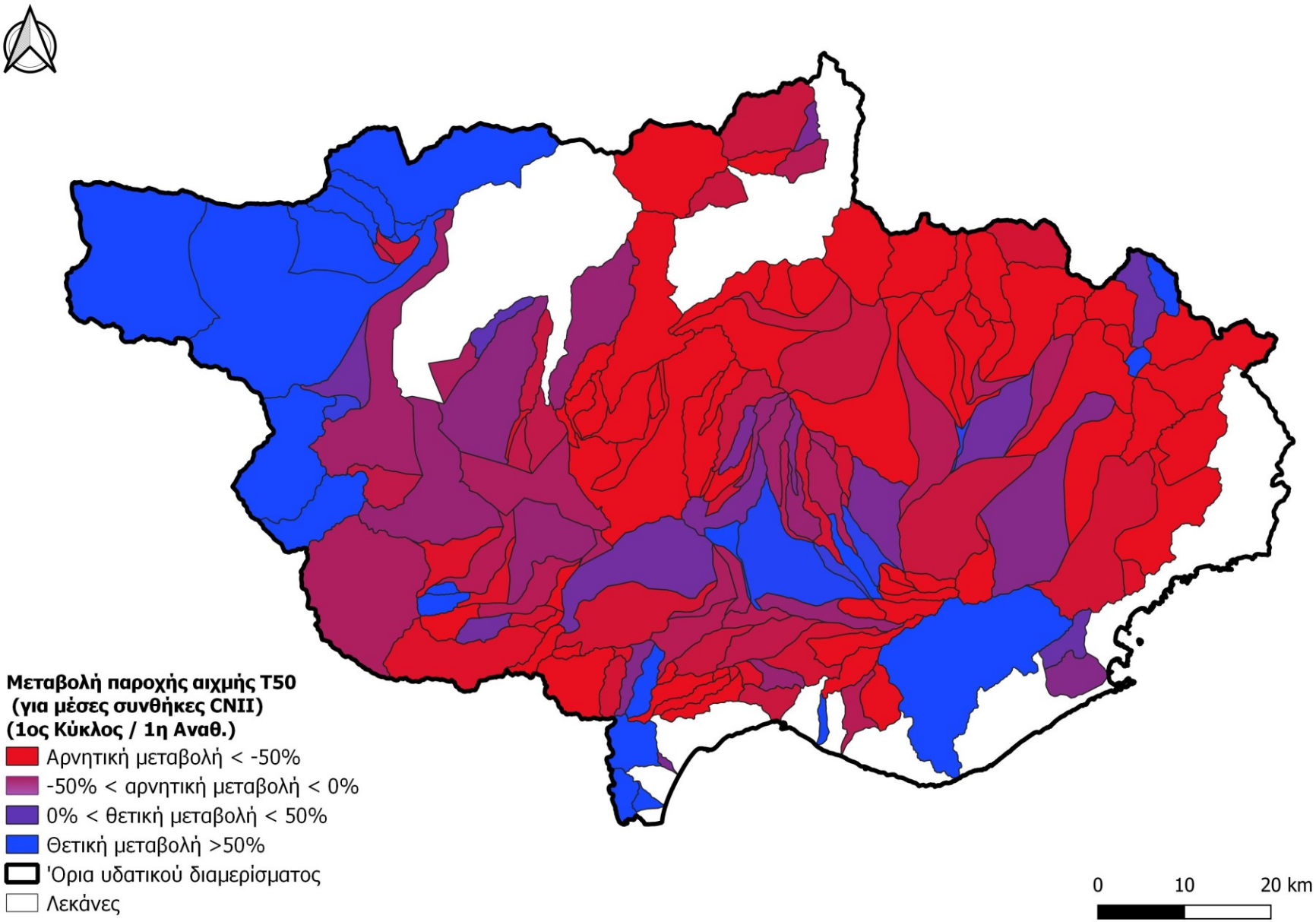

Σχήμα Π_5.5 : Μεταβολή παροχής αιχμής (για μέσες συνθήκες CNII) T100 (1ος κύκλος/ 1η Αναθ.)

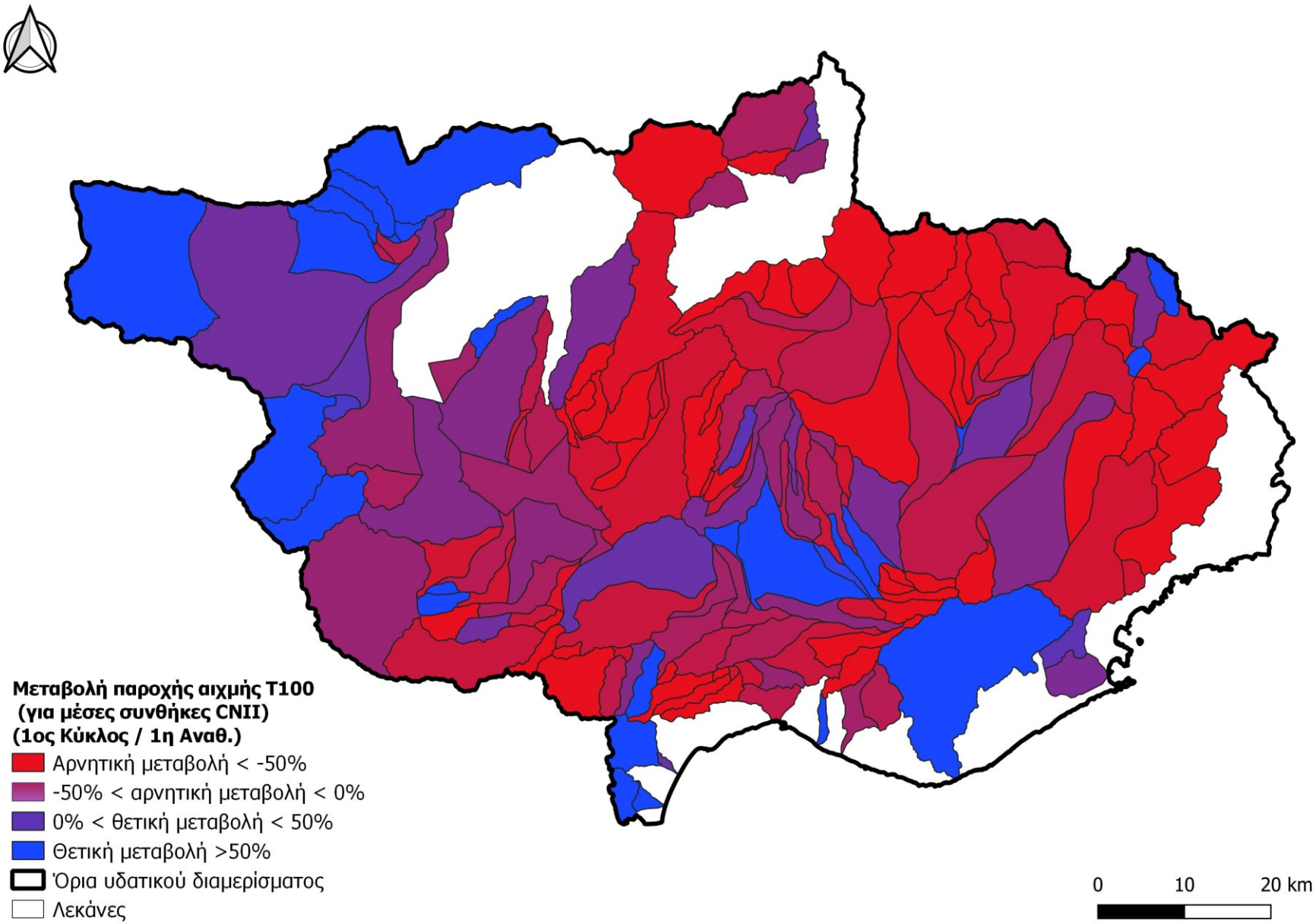

Σχήμα Π_5.6 : Μεταβολή παροχής αιχμής (για μέσες συνθήκες CNII) T1000 (1ος κύκλος/ 1η Αναθ.)