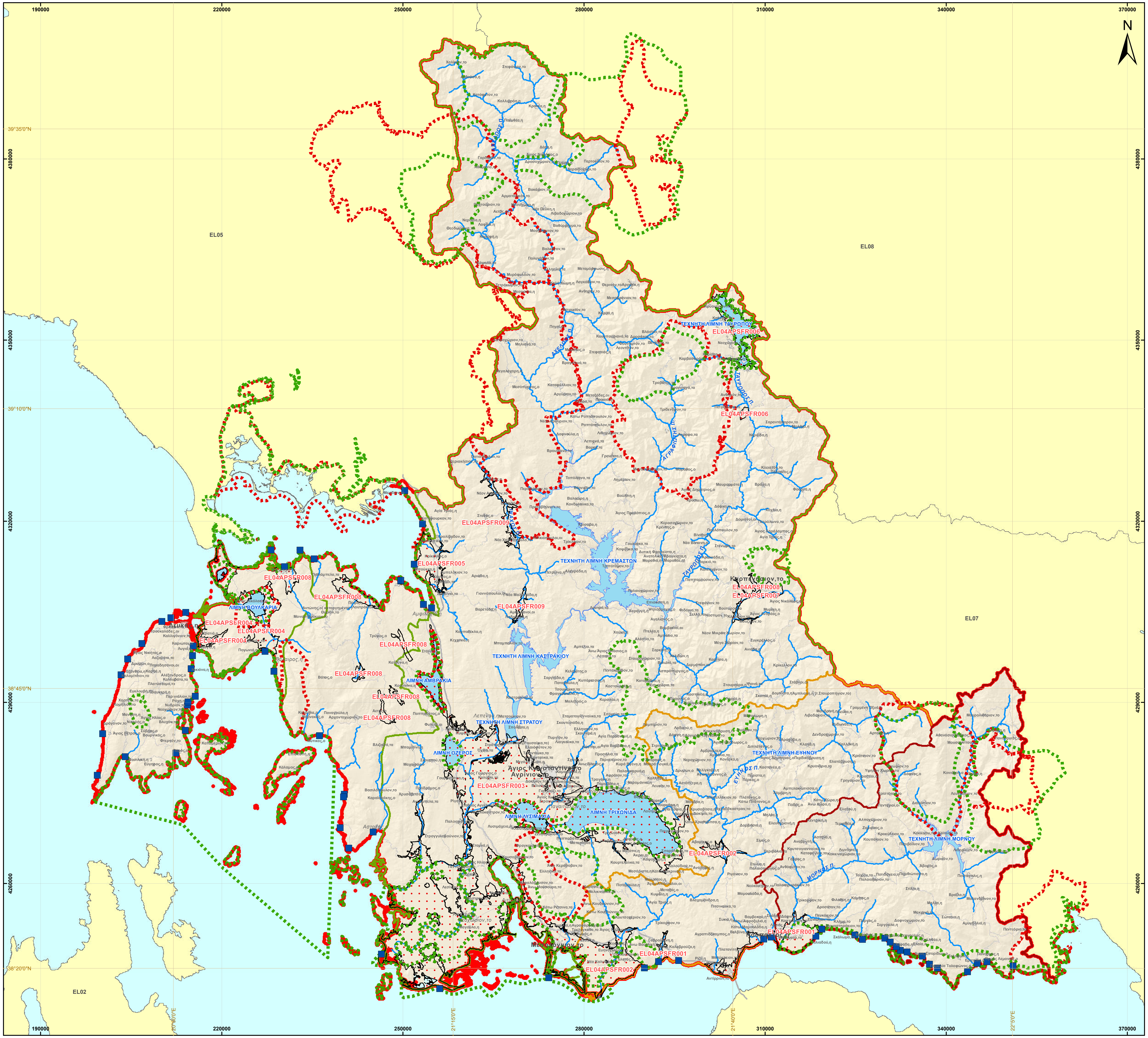

Υπόμνημα/Legend

ΠΡΟΣΤΑΤΕΥΟΜΕΝΕΣ ΠΕΡΙΟΧΕΣ ΤΗΣ ΟΔΗΓΙΑΣ 2000/60/ΕΚ
PROTECTED AREAS OF 2000/60/EC DIRECTIVE

- ΕΙΔΙΚΕΣ ΖΩΝΕΣ ΔΙΑΤΗΡΗΣΗΣ / SPECIAL CONSERVATION AREAS
- ΖΩΝΕΣ ΕΙΔΙΚΗΣ ΠΡΟΣΤΑΣΙΑΣ / SPECIAL PROTECTION AREAS
- ΥΔΑΤΙΚΑ ΣΥΣΤΗΜΑΤΑ ΠΟΥ ΕΧΟΥΝ ΧΑΡΑΚΤΗΡΙΣΤΕΙ ΩΣ ΥΔΑΤΑ ΑΝΑΨΥΧΗΣ / WATER BODIES DESIGNATED AS RECREATIONAL WATERS

- Οικισμοί / Settlements
- Αγρίνιο — Πληθυσμός > 5000 / Population > 5000
- Βόνιτσα — 2000 < Πληθυσμός < 5000 / 2000 < Population < 5000
- Αμπέλια — Πληθυσμός < 2000 / Population < 2000
- Όρια Γειτονικών Κρατών/ Boundaries of Neighboring States
- GR04RAK001 ΖΔΥΚΠ / APSFR
- Υδατικό Διαμέρισμα GR04/ River Basin District GR04
- Άλλα Υδατικά Διαμερίσματα/ Other River Basin Districts
- Λεκάνη Μόρνου/ Basin of Mornos
- Λεκάνη Εύηνου/ Basin of Euenos
- Λεκάνη Αχελώου/ Basin of Acheloos

Οδικό Δίκτυο
- Πρωτεύον/Primary
- Δευτερεύον/Secondary
- Υπόλοιπο/Other
- Υδατορεύματα/Streams
- Λίμνες/Lakes

Σημείωση

Διευκρινίζεται ότι ο κωδικός της χώρας "GR" αντικαθίσταται πλέον με τον κωδικό "EL"

ΤΕΤΡΑΓΩΝΙΣΜΟΣ ΕΓΣΑ 87 ΑΝΑ 30.000 Μ.
GGRS 87 QUADRATURE PER 30.000 M.

Ευρωπαϊκό επίγειο σύστημα αναφοράς 1989 (ETRS89), φ, λ
European Terrestrial Reference System of 1989

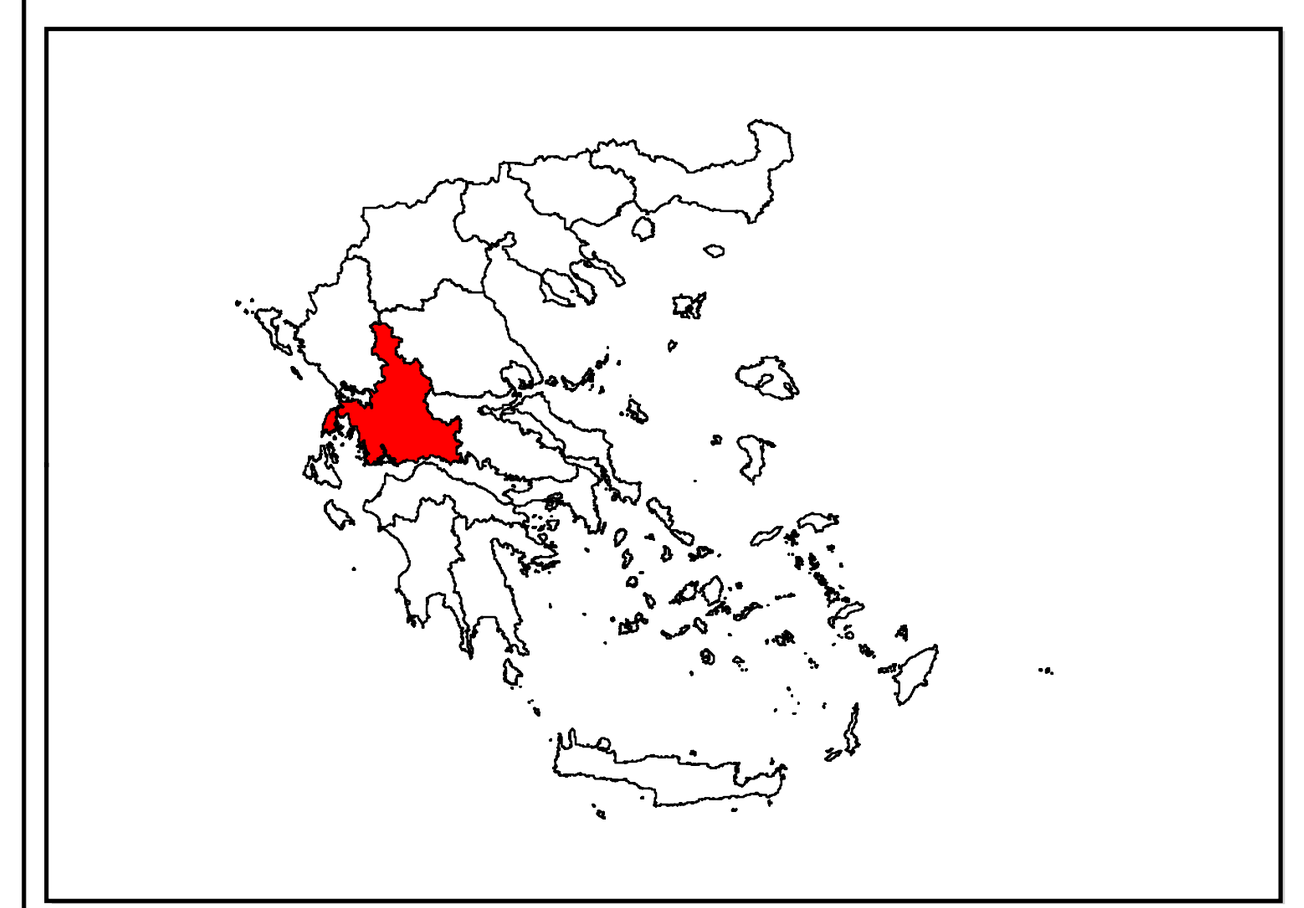

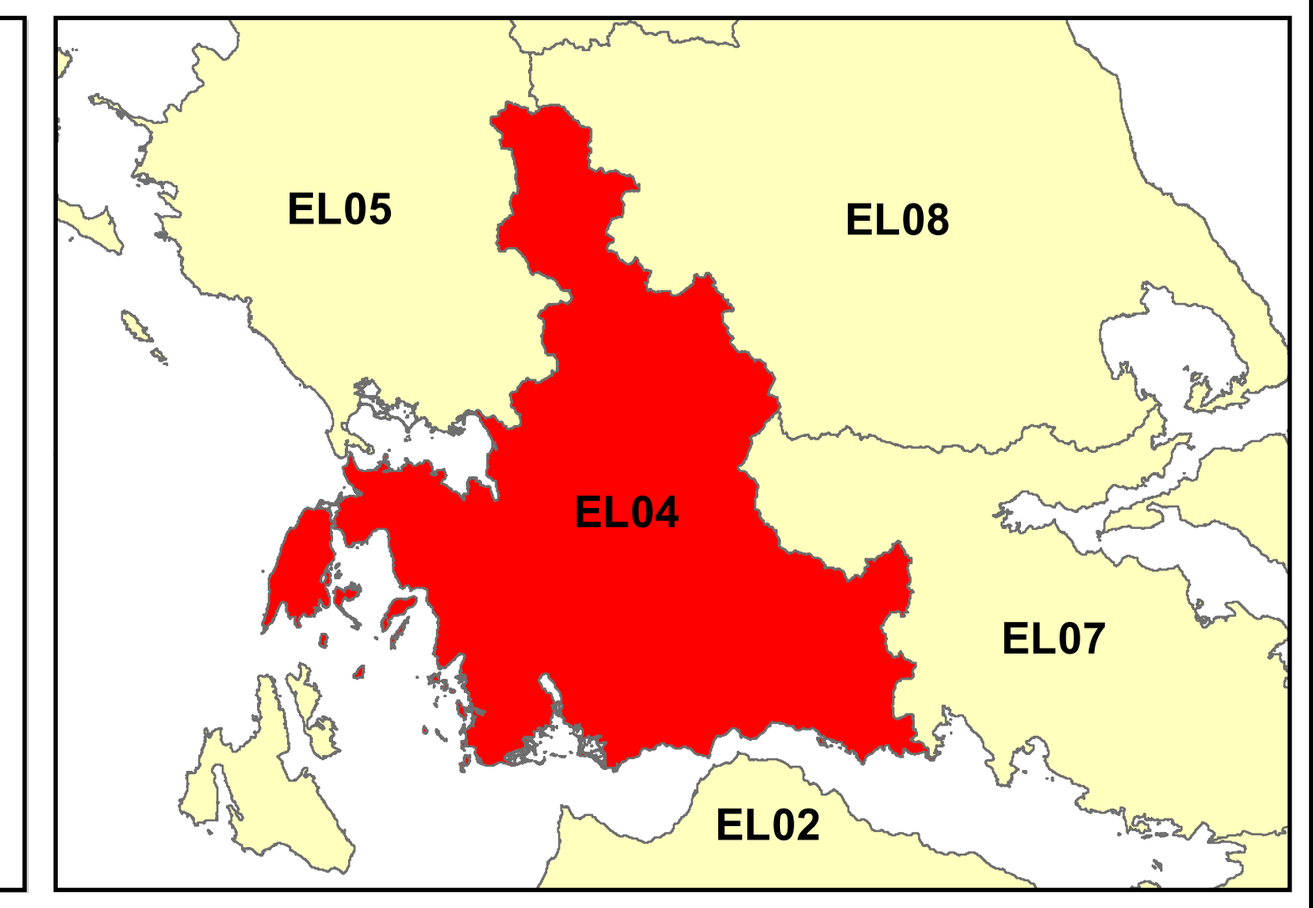

ΕΛΛΗΝΙΚΗ ΔΗΜΟΚΡΑΤΙΑ
ΥΠΟΥΡΓΕΙΟ ΠΕΡΙΒΑΛΛΟΝΤΟΣ & ΕΝΕΡΓΕΙΑΣ
ΓΕΝΙΚΗ ΓΡΑΜΜΑΤΕΙΑ ΦΥΣΙΚΟΥ ΠΕΡΙΒΑΛΛΟΝΤΟΣ ΚΑΙ ΥΔΑΤΩΝ
ΓΕΝΙΚΗ ΔΙΕΥΘΥΝΣΗ ΥΔΑΤΩΝ

Με τη συγχρηματοδότηση της Ελλάδας και της Ευρωπαϊκής Ένωσης

1η ΑΝΑΘΕΩΡΗΣΗ ΣΧΕΔΙΩΝ ΔΙΑΧΕΙΡΙΣΗΣ ΚΙΝΔΥΝΩΝ ΠΛΗΜΜΥΡΑΣ ΛΕΚΑΝΩΝ ΑΠΟΡΡΟΗΣ ΠΟΤΑΜΩΝ ΤΩΝ ΥΔΑΤΙΚΩΝ ΔΙΑΜΕΡΙΣΜΑΤΩΝ ΗΠΕΙΡΟΥ, ΔΥΤΙΚΗΣ ΣΤΕΡΕΑΣ ΕΛΛΑΔΑΣ ΚΑΙ ΘΕΣΣΑΛΙΑΣ

Υδατικό Διαμέρισμα ΔΥΤΙΚΗΣ ΣΤΕΡΕΑΣ ΕΛΛΑΔΑΣ (EL04)

ΣΤΡΑΤΗΓΙΚΗ ΜΕΛΕΤΗ ΠΕΡΙΒΑΛΛΟΝΤΙΚΩΝ ΕΠΙΠΤΩΣΕΩΝ

ΧΑΡΤΗΣ ΠΡΟΣΤΑΤΕΥΟΜΕΝΩΝ ΠΕΡΙΟΧΩΝ
MAP OF PROTECTED AREAS

ΑΡΙΘΜΟΣ ΧΑΡΤΗ	EL04-Π15-Χ3	ΚΛΙΜΑΚΑ	1:200000
ΗΜΕΡΟΜΗΝΙΑ	09-09-2024	ΕΚΔΟΣΗ	2.0

Κ/Ξ ΣΧΕΔΙΩΝ ΔΙΑΧΕΙΡΙΣΗΣ ΚΙΝΔΥΝΩΝ ΠΛΗΜΜΥΡΑΣ ΛΕΚΑΝΩΝ ΑΠΟΡΡΟΗΣ ΠΟΤΑΜΩΝ ΤΩΝ ΥΔΑΤΙΚΩΝ ΔΙΑΜΕΡΙΣΜΑΤΩΝ ΗΠΕΙΡΟΥ, ΔΥΤΙΚΗΣ ΣΤΕΡΕΑΣ ΕΛΛΑΔΑΣ ΚΑΙ ΘΕΣΣΑΛΙΑΣ