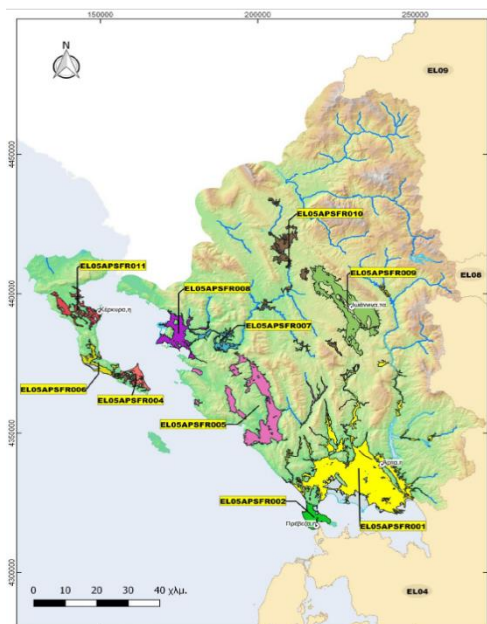




ΕΛΛΗΝΙΚΗ ΔΗΜΟΚΡΑΤΙΑ



ΓΕΝΙΚΗ ΓΡΑΜΜΑΤΕΙΑ ΦΥΣΙΚΟΥ ΠΕΡΙΒΑΛΛΟΝΤΟΣ
ΚΑΙ ΥΔΑΤΩΝ
ΓΕΝΙΚΗ ΔΙΕΥΘΥΝΣΗ ΥΔΑΤΩΝ



1^η ΑΝΑΘΕΩΡΗΣΗ
ΣΧΕΔΙΟΥ ΔΙΑΧΕΙΡΙΣΗΣ ΚΙΝΔΥΝΩΝ ΠΛΗΜΜΥΡΑΣ
των Λεκανών Απορροής Ποταμών του
Υδατικού Διαμερίσματος Ηπείρου (EL05)

ΠΡΟΣΧΕΔΙΟ ΔΙΑΧΕΙΡΙΣΗΣ ΚΙΝΔΥΝΩΝ ΠΛΗΜΜΥΡΑΣ



Ευρωπαϊκή Ένωση
Ταμείο Συνοχής



ανάπτυξη - εργασία - αλληλεγγύη

Με τη συγχρηματοδότηση της Ελλάδας και της Ευρωπαϊκής Ένωσης

ΕΛΛΗΝΙΚΗ ΔΗΜΟΚΡΑΤΙΑ

ΥΠΟΥΡΓΕΙΟ ΠΕΡΙΒΑΛΛΟΝΤΟΣ ΚΑΙ ΕΝΕΡΓΕΙΑΣ

ΓΕΝΙΚΗ ΔΙΕΥΘΥΝΣΗ ΥΔΑΤΩΝ

ΕΡΓΟ: 1^η ΑΝΑΘΕΩΡΗΣΗ ΣΧΕΔΙΩΝ ΔΙΑΧΕΙΡΙΣΗΣ ΚΙΝΔΥΝΩΝ ΠΛΗΜΜΥΡΑΣ ΛΕΚΑΝΩΝ
ΑΠΟΡΡΟΗΣ ΠΟΤΑΜΩΝ ΤΩΝ ΥΔΑΤΙΚΩΝ ΔΙΑΜΕΡΙΣΜΑΤΩΝ ΗΠΕΙΡΟΥ, ΔΥΤΙΚΗΣ ΣΤΕΡΕΑΣ
ΕΛΛΑΔΑΣ ΚΑΙ ΘΕΣΣΑΛΙΑΣ

ΚΑΤΑΡΤΙΣΗ 1^{ης} ΑΝΑΘΕΩΡΗΣΗΣ ΣΧΕΔΙΟΥ ΔΙΑΧΕΙΡΙΣΗΣ ΚΙΝΔΥΝΩΝ ΠΛΗΜΜΥΡΑΣ ΤΩΝ
ΛΕΚΑΝΩΝ ΑΠΟΡΡΟΗΣ ΠΟΤΑΜΩΝ ΤΟΥ ΥΔΑΤΙΚΟΥ ΔΙΑΜΕΡΙΣΜΑΤΟΣ ΗΠΕΙΡΟΥ

ΠΡΟΣΧΕΔΙΟ ΔΙΑΧΕΙΡΙΣΗΣ ΚΙΝΔΥΝΩΝ ΠΛΗΜΜΥΡΑΣ

Έκδοση	Ημερομηνία	Παρατηρήσεις
Εκδ. 1	17/06/2024	Προς Ανάρτηση

ΠΕΡΙΕΧΟΜΕΝΑ

ΠΕΡΙΕΧΟΜΕΝΑ	I
ΚΑΤΑΛΟΓΟΣ ΣΥΝΤΟΜΟΓΡΑΦΙΩΝ	IV
ΚΑΤΑΛΟΓΟΣ ΕΙΚΟΝΩΝ	VIII
ΚΑΤΑΛΟΓΟΣ ΠΙΚΑΚΩΝ	XI
1 ΕΙΣΑΓΩΓΗ	1
1.1 ΑΝΤΙΚΕΙΜΕΝΟ ΤΟΥ ΠΑΡΟΝΤΟΣ ΠΡΟΣΧΕΔΙΟΥ	1
1.2 ΔΙΑΡΘΡΩΣΗ ΠΕΡΙΕΧΟΜΕΝΩΝ ΤΟΥ ΠΑΡΟΝΤΟΣ ΠΡΟΣΧΕΔΙΟΥ	2
2 ΘΕΣΜΙΚΟ ΠΛΑΙΣΙΟ	3
2.1 Η ΟΔΗΓΙΑ 2007/60/ΕΚ ΚΑΙ Η ΕΝΣΩΜΑΤΩΣΗ ΤΗΣ ΣΤΟ ΕΘΝΙΚΟ ΔΙΚΑΙΟ	3
2.1.1 ΑΠΑΙΤΗΣΕΙΣ ΤΗΣ ΟΔΗΓΙΑΣ ΓΙΑ ΤΗΝ ΚΑΤΑΡΤΙΣΗ ΤΗΣ 1 ^{ΗΣ} ΑΝΑΘΕΩΡΗΣΗΣ ΣΔΚΠ	7
2.1.2 ΑΠΑΙΤΗΣΕΙΣ ΤΗΣ ΟΔΗΓΙΑΣ ΓΙΑ ΤΗ ΔΗΜΟΣΙΑ ΔΙΑΒΟΥΛΕΥΣΗ ΤΗΣ 1 ^{ΗΣ} ΑΝΑΘΕΩΡΗΣΗΣ ΣΔΚΠ	8
2.2 ΣΥΝΕΡΓΕΙΕΣ ΤΗΣ ΟΔΗΓΙΑΣ ΓΙΑ ΤΗΝ ΚΑΤΑΡΤΙΣΗ ΤΗΣ 1^{ΗΣ} ΑΝΑΘΕΩΡΗΣΗΣ ΣΔΚΠ	10
3 1^Η ΑΝΑΘΕΩΡΗΣΗ ΣΧΕΔΙΟΥ ΔΙΑΧΕΙΡΙΣΗΣ ΚΙΝΔΥΝΩΝ ΠΛΗΜΜΥΡΑΣ	13
3.1 ΣΧΕΔΙΟ ΔΙΑΧΕΙΡΙΣΗΣ ΚΙΝΔΥΝΩΝ ΠΛΗΜΜΥΡΑΣ	13
3.1.1 ΤΙ ΕΙΝΑΙ ΤΟ ΣΧΕΔΙΟ ΔΙΑΧΕΙΡΙΣΗΣ	13
3.1.2 ΣΥΝΤΟΜΗ ΠΑΡΟΥΣΙΑΣΗ ΤΟΥ ΥΔΑΤΙΚΟΥ ΔΙΑΜΕΡΙΣΜΑΤΟΣ ΗΠΕΙΡΟΥ	18
3.2 ΑΡΜΟΔΙΕΣ ΑΡΧΕΣ 1^{ΗΣ} ΑΝΑΘΕΩΡΗΣΗΣ ΣΔΚΠ ΥΔ05	30
3.3 ΠΟΡΙΣΜΑΤΑ 1^{ΗΣ} ΑΝΑΘΕΩΡΗΣΗΣ ΠΡΟΚΑΤΑΡΚΤΙΚΗΣ ΑΞΙΟΛΟΓΗΣΗΣ ΚΙΝΔΥΝΩΝ ΠΛΗΜΜΥΡΑΣ	36
3.3.1 ΚΑΤΑΓΡΑΦΗ ΙΣΤΟΡΙΚΩΝ ΚΑΙ ΕΠΙΛΟΓΗ ΣΗΜΑΝΤΙΚΩΝ ΙΣΤΟΡΙΚΩΝ ΠΛΗΜΜΥΡΩΝ	37
3.3.2 ΠΡΟΣΔΙΟΡΙΣΜΟΣ ΖΩΝΩΝ ΔΥΝΗΤΙΚΑ ΥΨΗΛΟΥ ΚΙΝΔΥΝΟΥ ΠΛΗΜΜΥΡΑΣ (ΖΔΥΚΠ)	40
3.3.3 ΧΑΡΑΚΤΗΡΙΣΤΙΚΑ ΖΩΝΩΝ ΔΥΝΗΤΙΚΑ ΥΨΗΛΟΥ ΚΙΝΔΥΝΟΥ ΠΛΗΜΜΥΡΑΣ (ΖΔΥΚΠ)	46
3.3.4 ΑΙΤΙΑ ΚΑΙ ΜΗΧΑΝΙΣΜΟΙ ΠΛΗΜΜΥΡΑΣ	68
3.3.5 ΠΛΗΜΜΥΡΕΣ ΑΠΟ ΑΝΥΨΩΣΗ ΜΕΣΗΣ ΣΤΑΘΜΗΣ ΘΑΛΑΣΣΑΣ	70
3.4 ΧΑΡΤΕΣ ΕΠΙΚΙΝΔΥΝΟΤΗΤΑΣ ΠΛΗΜΜΥΡΑΣ ΤΗΣ 1^{ΗΣ} ΑΝΑΘΕΩΡΗΣΗΣ ΣΔΚΠ	75
3.4.1 ΜΕΘΟΔΟΛΟΓΙΑ ΚΑΤΑΡΤΙΣΗΣ ΧΑΡΤΩΝ ΕΠΙΚΙΝΔΥΝΟΤΗΤΑΣ ΠΛΗΜΜΥΡΑΣ	75
3.4.2 ΑΠΟΤΕΛΕΣΜΑΤΑ ΧΑΡΤΩΝ ΑΝΑ ΖΔΥΚΠ	88
3.4.3 ΠΑΡΟΥΣΙΑΣΗ ΧΑΡΤΩΝ ΕΠΙΚΙΝΔΥΝΟΤΗΤΑΣ ΠΛΗΜΜΥΡΑΣ	106
3.5 ΧΑΡΤΕΣ ΚΙΝΔΥΝΩΝ ΠΛΗΜΜΥΡΑΣ 1^{ΗΣ} ΑΝΑΘΕΩΡΗΣΗΣ ΣΔΚΠ	123
3.5.1 ΜΕΘΟΔΟΛΟΓΙΑ ΚΑΙ ΟΡΙΣΜΟΙ	123
3.5.2 ΔΥΝΗΤΙΚΑ ΘΙΓΟΜΕΝΕΣ ΧΡΗΣΕΙΣ, ΟΙΚΟΝΟΜΙΚΕΣ ΔΡΑΣΤΗΡΙΟΤΗΤΕΣ ΚΑΙ ΥΠΟΔΟΜΕΣ ΕΝΤΟΣ ΤΩΝ ΚΑΤΑΚΛΥΖΟΜΕΝΩΝ ΕΚΤΑΣΕΩΝ	124
3.5.3 ΑΞΙΟΛΟΓΗΣΗ ΚΙΝΔΥΝΩΝ ΠΛΗΜΜΥΡΑΣ	146
3.5.4 ΠΑΡΟΥΣΙΑΣΗ ΧΑΡΤΩΝ ΚΙΝΔΥΝΩΝ ΠΛΗΜΜΥΡΑΣ	162
3.6 ΔΙΕΡΕΥΝΗΣΗ ΚΛΙΜΑΤΙΚΗΣ ΑΛΛΑΓΗΣ 1^{ΗΣ} ΑΝΑΘΕΩΡΗΣΗΣ ΣΔΚΠ	173

3.6.1	ΜΕΘΟΔΟΛΟΓΙΑ	173
3.6.2	ΠΑΡΟΥΣΙΑΣΗ ΧΑΡΤΩΝ ΚΑΙ ΕΡΜΗΝΕΙΑ	173
3.6.3	ΑΠΟΤΕΛΕΣΜΑΤΑ-ΣΥΜΠΕΡΑΣΜΑΤΑ	180
3.7	ΔΙΑΦΟΡΟΠΟΙΗΣΕΙΣ ΑΠΟ ΤΟΝ 1^Ο ΚΥΚΛΟ ΕΦΑΡΜΟΓΗΣ ΤΗΣ ΟΔΗΓΙΑΣ 2007/60/ΕΚ	180
3.7.1	ΓΕΝΙΚΑ	180
3.7.2	ΔΙΑΔΟΡΟΠΟΙΗΣΕΙΣ ΣΤΗΝ ΠΑΡΑΓΩΓΗ ΤΩΝ ΠΛΗΜΜΥΡΙΚΩΝ ΥΔΡΟΓΡΑΦΗΜΑΤΩΝ	181
3.7.3	ΔΙΑΦΟΡΟΠΟΙΗΣΕΙΣ ΣΤΗΝ ΠΑΡΑΓΩΓΗ ΤΩΝ ΧΑΡΤΩΝ ΕΠΙΚΙΝΔΥΝΟΤΗΤΑΣ ΚΑΙ ΧΑΡΤΩΝ ΚΙΝΔΥΝΟΥ	182
4	ΠΡΟΓΡΑΜΜΑ ΜΕΤΡΩΝ ΔΙΑΧΕΙΡΙΣΗΣ ΚΙΝΔΥΝΩΝ ΠΛΗΜΜΥΡΑΣ 1^{ΗΣ} ΑΝΑΘΕΩΡΗΣΗΣ ΣΔΚΠ ΥΔ05	184
4.1	ΑΞΙΟΛΟΓΗΣΗ ΠΡΟΓΡΑΜΜΑΤΟΣ ΜΕΤΡΩΝ 1ΟΥ ΚΥΚΛΟΥ ΕΦΑΡΜΟΓΗΣ ΤΗΣ ΟΔΗΓΙΑΣ 2007/60/ΕΚ	184
4.2	ΣΤΟΧΟΙ ΤΗΣ 1ΗΣ ΑΝΑΘΕΩΡΗΣΗΣ ΣΔΚΠ	203
4.2.1	ΓΕΝΙΚΟΙ ΣΤΟΧΟΙ	209
4.2.2	ΕΙΔΙΚΟΙ ΣΤΟΧΟΙ	210
4.3	ΠΡΟΚΑΤΑΡΚΤΙΚΗ ΑΞΙΟΛΟΓΗΣΗ ΜΕΤΡΩΝ 1^{ΗΣ} ΑΝΑΘΕΩΡΗΣΗΣ ΣΔΚΠ	216
4.3.1	ΜΕΘΟΔΟΛΟΓΙΑ ΠΡΟΚΑΤΑΡΚΤΙΚΗΣ ΑΞΙΟΛΟΓΗΣΗΣ ΜΕΤΡΩΝ	216
4.3.2	ΕΞΕΤΑΖΟΜΕΝΑ ΜΕΤΡΑ	221
4.3.3	ΠΡΟΚΑΤΑΡΚΤΙΚΗ ΑΞΙΟΛΟΓΗΣΗ	226
4.4	ΜΕΤΡΑ 1^{ΗΣ} ΑΝΑΘΕΩΡΗΣΗΣ ΣΔΚΠ ΥΔ05	231
4.4.1	ΠΑΡΟΥΣΙΑΣΗ ΜΕΤΡΩΝ ΣΕ ΕΠΙΠΕΔΟ ΥΔ	242
4.4.2	ΠΑΡΟΥΣΙΑΣΗ ΜΕΤΡΩΝ ΑΝΑ ΖΔΥΠΚ	293
4.5	ΙΕΡΑΡΧΗΣΗ ΜΕΤΡΩΝ 1ΗΣ ΑΝΑΘΕΩΡΗΣΗΣ ΣΔΚΠ ΥΔ05	350
4.5.1	ΜΕΘΟΔΟΛΟΓΙΑ	350
4.5.2	ΑΠΟΤΕΛΕΣΜΑΤΑ ΙΕΡΑΡΧΗΣΗΣ	350
5	ΠΑΡΑΚΟΛΟΥΘΗΣΗ ΕΦΑΡΜΟΓΗΣ ΤΗΣ 1^{ΗΣ} ΑΝΑΘΕΩΡΗΣΗΣ ΣΔΚΠ	351
5.1	ΠΡΟΤΕΡΑΙΟΤΗΤΕΣ ΚΑΙ ΤΡΟΠΟΣ ΠΟΥ ΘΑ ΠΑΡΑΚΟΛΟΥΘΕΙΤΑΙ Η ΠΟΡΕΙΑ ΕΦΑΡΜΟΓΗΣ ΤΟΥ ΣΧΕΔΙΟΥ	351
5.1.1	ΔΕΙΚΤΕΣ ΠΑΡΑΚΟΛΟΥΘΗΣΗΣ ΔΙΑΔΙΚΑΣΙΑΣ ΕΦΑΡΜΟΓΗΣ ΜΕΤΡΩΝ	351
5.1.2	ΔΕΙΚΤΕΣ ΠΑΡΑΚΟΛΟΥΘΗΣΗΣ ΕΠΙΔΡΑΣΗΣ ΜΕΤΡΩΝ	352
6	ΔΗΜΟΣΙΑ ΔΙΑΒΟΥΛΕΥΣΗ	353
6.1	ΣΤΟΙΧΕΙΑ ΔΗΜΟΣΙΑΣ ΔΙΑΒΟΥΛΕΥΣΗΣ ΤΗΣ 1ΗΣ ΑΝΑΘΕΩΡΗΣΗΣ ΣΔΚΠ	353
6.2	ΦΟΡΕΙΣ ΔΙΑΒΟΥΛΕΥΣΗΣ	353
6.3	ΑΠΟΤΕΛΕΣΜΑΤΑ ΔΗΜΟΣΙΑΣ ΔΙΑΒΟΥΛΕΥΣΗΣ ΤΗΣ 1ΗΣ ΑΝΑΘΕΩΡΗΣΗΣ ΣΔΚΠ	355
7	ΔΙΑΣΥΝΟΡΙΑΚΗ ΣΥΝΕΡΓΑΣΙΑ	356
7.1	ΔΙΑΣΥΝΟΡΙΑΚΕΣ ΛΕΚΑΝΕΣ – ΓΕΝΙΚΟ ΠΛΑΙΣΙΟ	356
7.2	ΠΛΑΙΣΙΟ ΣΥΝΕΡΓΑΣΙΑΣ ΓΙΑ ΤΙΣ ΔΙΑΣΥΝΟΡΙΑΚΕΣ ΛΕΚΑΝΕΣ ΤΟΥ ΥΔ	357
8	ΑΝΑΦΟΡΕΣ	360

ΚΑΤΑΛΟΓΟΣ ΣΥΝΤΟΜΟΓΡΑΦΙΩΝ

Συντομογραφίες	Επεξήγηση
ΑΔΑ:	Αριθμός Διαδικτυακής Ανάρτησης
ΑΔΜΗΕ:	Ανεξάρτητος Διαχειριστής Μεταφοράς Ηλεκτρικής Ενέργειας
ΑΕ:	Ανώνυμος Εταιρεία
ΑΕΠ:	Ακαθάριστο Εθνικό Προϊόν
ΒΙΟΠΑ:	Βιομηχανικό Πάρκο
ΒΙΠΕ.:	Βιομηχανική Περιοχή
ΓΑΤ:	Γενική Ακραίων Τιμών
ΓΓΔΕ:	Γενική Γραμματεία Δημοσίων Έργων
ΓΓΠΠ:	Γενική Γραμματεία Πολιτικής Προστασίας
ΓΔΑΕΦΚ:	Γενική Δ/ση Αποκατάστασης Επιπτώσεων Φυσικών Καταστροφών
ΓΔΥ:	Γενική Διεύθυνση Υδάτων
ΓΕΕΘΑ/ΕΘΚΕΠΙΧ:	Γενικό Επιτελείο Εθνικής Άμυνας/Εθνικού Κέντρου Επιχειρήσεων
ΓΛΚ	Γενικό Λογιστήριο του Κράτους
ΓΟΕΒ:	Γενικός Οργανισμός Εγγείων Βελτιώσεων
ΔΑΕΕ:	Δ/ση Αντιπλημμυρικών & Εγγειοβελτιωτικών Έργων
ΔΑΦ:	Διοικητική Αρχή Φραγμάτων
ΔΕ:	Δημοτική Ενότητα
ΔΕΔΔΗΕ:	Διαχειριστής Ελληνικού Δικτύου Διανομής Ηλεκτρικής Ενέργειας
ΔΕΗ:	Δημόσια Επιχείρηση Ηλεκτρισμού
ΔΕΠΑ:	Δημόσια Επιχείρηση Αερίου
ΔΕΣΦΑ:	Διαχειριστής Εθνικού Συστήματος Φυσικού Αερίου
ΔΕΥΑ:	Δημοτική Επιχείρηση Ύδρευσης & Αποχέτευσης
ΔΚ:	Δημοτική Κοινότητα
ΔΚΠ:	Διαχείριση Κινδύνων Πλημμύρας
ΔΟΜ:	Δείκτης Οφέλους του Μέτρου
ΔΣΒ:	Διαχειριστικά Σχέδια Βόσκησης
ΔΥΠΛΑΠ:	Διεύθυνση Υδάτων Περιοχής Λεκανών Απορροής Ποταμών
ΕΑΑ:	Εθνικό Αστεροσκοπείο Αθηνών
ΕΓΣΑ:	Ελληνικό Γεωδαιτικό Σύστημα Αναφοράς
ΕΓΤΑΑ:	Ευρωπαϊκό Γεωργικό Ταμείο Αγροτικής Ανάπτυξης
ΕΔΑ:	Ενδιάμεση Διαχειριστική Αρχή
ΕΔΕΚΤ:	Εταιρία Διαχείρισης Επενδυτικών Κεφαλαίων Ταμείων Αφάλισης
ΕΕ:	Ευρωπαϊκή Ένωση
ΕΕΚ:	Επιτροπή των Ευρωπαϊκών Κοινοτήτων
ΕΕΛ:	Εγκατάσταση Επεξεργασίας Λυμάτων
ΕΖΔ:	Ειδική Ζώνη Διατήρησης
ΕΚ:	Ευρωπαϊκό Κοινοβούλιο
ΕΚΑΒ:	Εθνικό Κέντρο Άμεσης Βοήθειας
ΕΚΕΘΕ:	Εθνική Επιτροπή για την Καταπολέμηση της Ερημοποίησης

Συντομογραφίες	Επεξήγηση
ΕΚΕΠΥ:	Εθνικό Κέντρο Επιχειρήσεων Υγείας
ΕΚΚΑ:	Εθνικό Κέντρο Κοινωνικής Αλληλεγγύης
ΕΚΧΑ:	Εθνικό Κτηματολόγιο και Χαρτογράφηση
ΕΛΑΚΤ:	Ελληνική Ακτοφυλακή
ΕΛΑΣ/ΑΕΑ:	Ελληνική Αστυνομία / Αρχηγείο Ελληνικής Αστυνομίας
ΕΛΑΣ:	Ελληνική Αστυνομία
ΕΛΓΑ:	Οργανισμό Ελληνικών Γεωργικών Ασφαλίσεων
ΕΛΣΤΑΤ:	Ελληνική Στατιστική Αρχή
ΕΜΠΣ:	Εθνικό Μητρώο Πλημμυρικών Συμβάντων
ΕΜΥ:	Εθνική Μετεωρολογική Υπηρεσία
ΕΟ:	Εθνική Οδός
ΕΟΚ:	Ευρωπαϊκή Οικονομική Κοινότητα
ΕΟΧ:	Ευρωπαϊκός Οικονομικός Χώρος
ΕΠΟ:	Έγκριση Περιβαλλοντικών Όρων
ΕΠΠΕΡΑΑ:	Επιχειρησιακό Πρόγραμμα Περιβάλλον & Αειφόρος Ανάπτυξη
ΕΣΚΕ:	Ενιαίο Συντονιστικό Κέντρο Επιχειρήσεων
ΕΣΚΕΔΙΚ:	Ενιαίο Συντονιστικό Κέντρο Επιχειρήσεων και Διαχείρισης Κρίσεων
ΕΣΠΑ:	Εταιρικό Σύμφωνο για το Πλαίσιο Ανάπτυξης
ΕΣΠΚ:	Εθνική Στρατηγική για την προσαρμογή στην Κλιματική Αλλαγή
ΕΣΕΠΠ:	Επιχειρησιακό Σύστημα Έγκαιρης Προειδοποίησης Πλημμυρών
ΕΤΙΚ:	Ειδικό Τμήμα Ιατρικής Καταστροφών
ΕΤΠΑ:	Ευρωπαϊκό Ταμείο Περιφερειακής Ανάπτυξης
ΕΤΥΜΠ:	Εθνική Τράπεζα Υδρολογικής και Μετεωρολογικής Πληροφορίας
ΕΥΔ ΠΑΑ:	Ειδική Υπηρεσία Διαχείρισης του Προγράμματος Αγροτικής Ανάπτυξης
ΕΥΔΑΠ:	Εταιρεία Υδρεύσεως και Αποχετεύσεως Πρωτεύουσας
ΕΥΠΕ:	Ειδική Υπηρεσία Περιβάλλοντος
ΕΥΣ:	Επιφανειακά Υδατικά Συστήματα
ΖΔΥΚΠ:	Ζώνη Δυνητικά Υψηλού Κινδύνου Πλημμύρας
ΖΕΠ:	Ζώνες Ειδικής Προστασίας
ΙΓΜΕ	Ινστιτούτο Γεωλογικών και Μεταλλευτικών Ερευνών
ΙΤΥΣ:	Ιδιαιτέρως Τροποποιημένο Υδάτινο Σύστημα
ΚΑΖ:	Καταφύγιο Άγριας Ζωής
ΚΒΠΝ:	Κώδικας Βασικής Πολεοδομικής Νομοθεσίας
ΚΕΕΛΠΝΟ:	Κέντρο Ελέγχου & Πρόληψης Νοσημάτων
ΚΕΜΔΔΧ:	Κανονισμός Εκπόνησης Μελετών Δασοτεχνικής Διευθέτησης Χειμάρρων
ΚΕΠΠ/ΕΣΚΕ:	Κέντρο Επιχειρήσεων Πολιτικής Προστασίας/ Ενιαίο Συντονιστικό Κέντρο Επιχειρήσεων
ΚΟ:	Κοινή Ομάδα
ΚΣΟΠΠ:	Κεντρικό Συντονιστικό Όργανο Πολιτικής Προστασίας
ΚΥΑ:	Κοινή Υπουργική Απόφαση

Συντομογραφίες	Επεξήγηση
ΛΑΠ:	Λεκάνη Απορροής Ποταμού
ΛΠ:	Λατομική Περιοχή
ΛΣ-ΕΛΑΚΤ:	Λιμενικό Σώμα – Ελληνική Ακτοφυλακή
ΜΜΕ:	Μέσα Μαζικής Ενημέρωσης
ΜΠΠ:	Μητρώο Προστατευόμενων Περιοχών
ΜΣΘ:	Μέση Στάθμη της Θάλασσας
ΜΥ:	Μοναδιαίο Υδρογράφημα
ΜΦΣΥ:	Μέτρα Φυσικής Συγκράτησης Υδάτων
Ν:	Νόμος
ΝΕΟ:	Νέα Εθνική Οδός
ΟΑΜ:	Οικονομική Αποτελεσματικότητα Μέτρου
ΟΔΙΚ:	Ομάδα Διαχείρισης Κρίσεων
ΟΕΒ	Οργανισμός Εγγείων Βελτιώσεων
ΟΗΕ:	Οργανισμός Ηνωμένων Εθνών
ΟΛ:	Ορεινή Λεκάνη
ΟΠΕΚΕΠΕ:	Οργανισμός Πληρωμών και Ελέγχου Κοινοτικών Ενισχύσεων Προσανατολισμού και Εγγυήσεων
ΟΠΥ:	Οδηγία-Πλαίσιο για τα Νερά
ΟΠΥ:	Οδηγία-Πλαίσιο για τα Ύδατα
ΟΠΑΔ:	Οργανισμός Περίθαλψης Ασφαλισμένων Δημοσίου
ΟΤΑ:	Οργανισμός Τοπικής Αυτοδιοίκησης
Π.Σ:	Πυροσβεστικό Σώμα
ΠΑΑ:	Πρόγραμμα Αγροτικής Ανάπτυξης
ΠΓΔΜ:	Πρώην Γιουγκοσλαβική Δημοκρατία της Μακεδονίας
ΠΔ:	Προεδρικό Διάταγμα
ΠΕ:	Περιφερειακή Ενότητα
ΠΕΔΥ:	Πρωτοβάθμιο Εθνικό Δίκτυο Υγείας
ΠΕΠ:	Περιφερειακό Επιχειρησιακό Πρόγραμμα
ΠεΣΠΚΑ	Περιφερειακά Σχέδια για την Προσαρμογή στην Κλιματική Αλλαγή
ΠΛΑΠ:	Περιοχή Λεκάνης Απορροής Ποταμού
ΠΝΚ:	Περιοχή Νερών Κολύμβησης
ΠΠ:	Πολιτική Προστασία
ΠΠΕΑ	Προκαταρκτική Περιβαλλοντική Εκτίμηση και Αξιολόγηση
ΣΑΥ:	Σχέδιο Ασφάλειας & Υγείας
ΣΔΚΠ:	Σχέδιο Διαχείρισης Κινδύνων Πλημμύρας
ΣΔΛΑΠ:	Σχέδιο Διαχείρισης Λεκανών Απορροής Ποταμών
ΣΚ:	Συνολικό Κόστος
ΣΜΠΕ:	Στρατηγική Μελέτη Περιβαλλοντικών Επιπτώσεων
ΣΟΠΠ	Συντονιστικά Όργανα Πολιτικής Προστασίας
ΣΤΟΠΠ	Συντονιστικά Τοπικά Όργανα Πολιτικής Προστασίας
ΤΑΠ - ΟΤΕ:	Ταμείου Ασφάλισης Προσωπικού ΟΤΕ
ΤΣ:	Τεχνικός Σύμβουλος
ΤΙΦΚ:	Τοπίο Ιδιαίτερου Φυσικού Κάλλους

Συντομογραφίες	Επεξήγηση
ΤΚ:	Τοπική Κοινότητα
ΤΚΟΠ:	Τοπική Κοινοτική Ομάδα Πλημμύρας
ΤΛ:	Τεχνητή Λίμνη
ΤΟΕΒ:	Τοπικός Οργανισμός Έγγειων Βελτιώσεων
ΤτΕ:	Τράπεζα της Ελλάδος
ΤΥΣ:	Τεχνητά Υδατικά Σώματα
ΥΑ:	Υπουργική Απόφαση
ΥΑΣ:	Υπηρεσία Αποκατάστασης Σεισμοπλήκτων
ΥΔ:	Υδατικό Διαμέρισμα
ΥΠΑΑΤ:	Υπουργείο Αγροτικής Ανάπτυξης & Τροφίμων
ΥΠΑΝ:	Υπουργείο Ανάπτυξης και Ανταγωνιστικότητας
ΥΠΑΠΕΝ:	Υπουργείο Παραγωγικής Ανασυγκρότησης, Περιβάλλοντος & Ενέργειας
ΥΠΕΚΑ:	Υπουργείο Περιβάλλοντος, Ενέργειας και Κλιματικής Αλλαγής
ΥΠΕΝ:	Υπουργείο Περιβάλλοντος και Ενέργειας
ΥΠΕΞ:	Υπουργείο Εξωτερικών
ΥΠΕΣ:	Υπουργείο Εσωτερικών
ΥΠΕΧΩΔΕ:	Υπουργείο Περιβάλλοντος, Χωροταξίας και Δημοσίων Έργων
ΥΠΟΙΚ:	Υπουργείο Οικονομικών
ΥΠΥΜΕΔΙ:	Υπουργείο Υποδομών, Μεταφορών & Δικτύων
ΥΠΥΜΕ:	Υπουργείο Υποδομών & Μεταφορών
ΥΣ:	Υδατικό Σύστημα
ΥΥΚΑ:	Υπουργείο Υγείας και Κοινωνικής Αλληλεγγύης
ΥΥΣ:	Υπόγειο Υδατικό Σύστημα
ΦΑΥ:	Φάκελος Ασφάλειας & Υγείας
ΦΕΚ:	Φύλλο Εφημερίδας της Κυβερνήσεως
ΦΣΥ:	Φυσική Συγκράτηση Υδάτων
ΦΥΣ:	Φυσικά Υδατικά Συστήματα
ΧΑΔΑ:	Χώρος Ανεξέλεγκτης Διάθεσης Αποβλήτων
ΧΘ:	Χιλιομετρική Θέση
ΧΥΤΑ:	Χώρος Υγειονομικής Ταφής Απορριμμάτων
ΧΥΤΥ:	Χώρος Υγειονομικής Ταφής Υπολειμμάτων

ΚΑΤΑΛΟΓΟΣ ΕΙΚΟΝΩΝ

ΕΙΚΟΝΑ 3-1 ΘΕΣΗ, ΟΡΙΑ ΚΑΙ ΚΥΡΙΕΣ ΛΕΚΑΝΕΣ ΤΟΥ ΥΔΑΤΙΚΟΥ ΔΙΑΜΕΡΙΣΜΑΤΟΣ ΗΠΕΙΡΟΥ (ΕΛ05).....	19
ΕΙΚΟΝΑ 3-2 ΥΔ ΗΠΕΙΡΟΥ – ΠΕΡΙΦΕΡΕΙΑΚΕΣ ΕΝΟΤΗΤΕΣ	26
ΕΙΚΟΝΑ 3-3 ΥΔ ΗΠΕΙΡΟΥ - ΔΗΜΟΙ.....	27
ΕΙΚΟΝΑ 3-4 ΧΡΗΣΕΙΣ ΓΗΣ ΥΔ ΗΠΕΙΡΟΥ (ΕΛ05)	28
ΕΙΚΟΝΑ 3-5 ΣΧΗΜΑΤΟΠΟΙΗΜΕΝΗ ΠΑΡΟΥΣΙΑΣΗ ΤΗΣ ΠΡΟΣΕΓΓΙΣΗΣ ΑΝΑΘΕΩΡΗΣΗΣ ΤΩΝ ΖΔΥΚΠ	42
ΕΙΚΟΝΑ 3-6 ΥΔΑΤΙΚΟ ΔΙΑΜΕΡΙΣΜΑ ΗΠΕΙΡΟΥ (ΕΛ05) ΖΩΝΕΣ ΔΥΝΗΤΙΚΑ ΥΨΗΛΟΥ ΚΙΝΔΥΝΟΥ ΠΛΗΜΜΥΡΑΣ (ΟΚΤΩΒΡΙΟΣ 2019) – ΠΗΓΗ: 1 ^η ΑΝΑΘΕΩΡΗΣΗ ΠΑΚΠ	45
ΕΙΚΟΝΑ 3-7 ΚΥΡΙΑ ΑΙΤΙΑ ΚΑΙ ΤΥΠΟΙ ΠΛΗΜΜΥΡΩΝ	69
ΕΙΚΟΝΑ 3-8 ΑΝΥΨΩΣΗ ΤΗΣ ΜΣΘ ΛΟΓΩ ΚΥΜΑΤΙΣΜΩΝ H_{MAX} ΚΑΙ ΑΝΑΡΡΙΧΗΣΗ ΤΩΝ ΚΥΜΑΤΙΣΜΩΝ, R (WAVE RUNUP PREDICTION AND ASSESSMENT, US CORPS OF ENGINEERS, 2012)	71
ΕΙΚΟΝΑ 3-9 ΜΕΓΙΣΤΗ ΑΝΥΨΩΣΗ ΜΣΘ ΑΠΟ ΚΥΜΑΤΙΣΜΟΥΣ, ΑΠΟ ΟΛΕΣ ΤΙΣ ΔΙΕΥΘΥΝΣΕΙΣ	72
ΕΙΚΟΝΑ 3-10 ΜΕΓΙΣΤΗ ΑΝΥΨΩΣΗ ΜΣΘ ΣΤΙΣ ΑΚΤΟΓΡΑΜΜΕΣ ΙΟΝΙΟΥ ΚΑΙ ΑΙΓΑΙΟΥ ΠΕΛΑΓΟΥΣ ΑΠΟ ΜΕΤΕΩΡΟΛΟΓΙΚΗ ΠΑΛΙΡΡΟΙΑ	73
ΕΙΚΟΝΑ 3-11 ΣΥΝΟΛΙΚΗ ΜΕΓΙΣΤΗ ΑΝΥΨΩΣΗ Μ.Σ.Θ ΣΤΗΝ ΑΚΤΟΓΡΑΜΜΗ, ΑΠΟ ΟΛΕΣ ΤΙΣ ΔΙΕΥΘΥΝΣΕΙΣ, ΓΙΑ ΠΕΡΙΟΔΟ ΕΠΑΝΑΦΟΡΑΣ 50 ΕΤΩΝ	74
ΕΙΚΟΝΑ 3-12 ΧΑΡΤΗΣ ΠΕΡΙΟΧΗΣ ΜΕΛΕΤΗΣ ΚΑΙ ΛΕΚΑΝΕΣ ΑΠΟΡΡΟΗΣ ΠΟΥ ΕΞΕΤΑΖΟΝΤΑΙ.	78
ΕΙΚΟΝΑ 3-13 ΓΕΩΓΡΑΦΙΚΗ ΚΑΤΑΝΟΜΗ ΠΑΡΑΜΕΤΡΟΥ Η.	79
ΕΙΚΟΝΑ 3-14 ΓΕΩΓΡΑΦΙΚΗ ΚΑΤΑΝΟΜΗ ΠΑΡΑΜΕΤΡΟΥ Β.	79
ΕΙΚΟΝΑ 3-15 ΓΕΩΓΡΑΦΙΚΗ ΚΑΤΑΝΟΜΗ ΠΑΡΑΜΕΤΡΟΥ Λ.	80
ΕΙΚΟΝΑ 3-16 ΑΔΙΑΣΤΑΤΟΠΟΙΗΜΕΝΟ ΣΜΥ ΚΑΤΑ SCS	81
ΕΙΚΟΝΑ 3-17 ΠΛΗΜΜΥΡΟΓΡΑΦΗΜΑΤΑ ΕΞΟΔΟΥ ΓΙΑ ΤΙΣ ΜΕΣΕΣ ΣΥΝΘΗΚΕΣ ΤΩΝ ΣΗΜΑΝΤΙΚΟΤΕΡΩΝ ΠΟΤΑΜΩΝ ΤΟΥ ΥΔ ΗΠΕΙΡΟΥ	85
ΕΙΚΟΝΑ 3-18 ΚΑΤΑΚΛΥΖΟΜΕΝΕΣ ΕΚΤΑΣΕΙΣ ΣΤΟ ΥΔ ΗΠΕΙΡΟΥ (ΕΛ05) ΓΙΑ ΤΙΣ ΠΛΗΜΜΥΡΕΣ ΠΕΡΙΟΔΟΥ ΕΠΑΝΑΦΟΡΑΣ 50, 100 ΚΑΙ 1 000 ΕΤΩΝ ΚΑΘΩΣ ΚΑΙ ΓΙΑ ΤΙΣ ΘΑΛΑΣΣΙΕΣ ΠΛΗΜΜΥΡΕΣ ΠΕΡΙΟΔΟΥ ΕΠΑΝΑΦΟΡΑΣ 50 ΚΑΙ 100 ΕΤΩΝ	88
ΕΙΚΟΝΑ 3-19 ΚΑΤΑΚΛΥΖΟΜΕΝΕΣ ΕΚΤΑΣΕΙΣ ΣΤΗ ΕΛ05APSF001 ΓΙΑ ΤΙΣ ΠΛΗΜΜΥΡΕΣ ΠΕΡΙΟΔΟΥ ΕΠΑΝΑΦΟΡΑΣ 50, 100 ΚΑΙ 1 000 ΕΤΩΝ.	89
ΕΙΚΟΝΑ 3-20 ΖΩΝΕΣ ΚΑΤΑΚΛΥΣΗΣ ΓΙΑ T=50, T=100 ΚΑΙ T=1000 ΕΤΗ ΓΙΑ ΤΗΝ ΕΛ05APSF001.	90
ΕΙΚΟΝΑ 3-21 ΚΑΤΑΚΛΥΖΟΜΕΝΕΣ ΕΚΤΑΣΕΙΣ ΣΤΗ ΕΛ05RAK0002 ΓΙΑ ΤΙΣ ΘΑΛΑΣΣΙΕΣ ΠΛΗΜΜΥΡΕΣ ΠΕΡΙΟΔΟΥ ΕΠΑΝΑΦΟΡΑΣ 50 ΚΑΙ 100 ΕΤΩΝ.....	91
ΕΙΚΟΝΑ 3-22 ΚΑΤΑΚΛΥΖΟΜΕΝΕΣ ΕΚΤΑΣΕΙΣ ΣΤΗ ΕΛ05APSF003 ΓΙΑ ΤΙΣ ΠΛΗΜΜΥΡΕΣ ΠΕΡΙΟΔΟΥ ΕΠΑΝΑΦΟΡΑΣ 50, 100 ΚΑΙ 1 000 ΕΤΩΝ.	91
ΕΙΚΟΝΑ 3-23 ΖΩΝΕΣ ΚΑΤΑΚΛΥΣΗΣ ΓΙΑ T=50, T=100 ΚΑΙ T=1000 ΕΤΗ ΓΙΑ ΤΗΝ ΕΛ05APSF004.....	92
ΕΙΚΟΝΑ 3.24: ΚΑΤΑΚΛΥΖΟΜΕΝΕΣ ΕΚΤΑΣΕΙΣ ΓΙΑ ΤΙΣ ΠΛΗΜΜΥΡΕΣ ΠΕΡΙΟΔΟΥ ΕΠΑΝΑΦΟΡΑΣ 50, 100 ΚΑΙ 1.000 ΕΤΩΝ ΚΑΘΩΣ ΚΑΙ ΓΙΑ ΤΙΣ ΘΑΛΑΣΣΙΕΣ ΠΛΗΜΜΥΡΕΣ ΠΕΡΙΟΔΟΥ ΕΠΑΝΑΦΟΡΑΣ 50 ΚΑΙ 100 ΕΤΩΝ ΣΤΗ ΕΛ05APSF005.....	93
ΕΙΚΟΝΑ 3-25 ΖΩΝΕΣ ΚΑΤΑΚΛΥΣΗΣ ΓΙΑ T=50, T=100 ΚΑΙ T=1000 ΕΤΗ ΓΙΑ ΤΗΝ ΕΛ05APSF005	94
ΕΙΚΟΝΑ 3.26: ΚΑΤΑΚΛΥΖΟΜΕΝΕΣ ΕΚΤΑΣΕΙΣ ΓΙΑ ΤΙΣ ΠΛΗΜΜΥΡΕΣ ΠΕΡΙΟΔΟΥ ΕΠΑΝΑΦΟΡΑΣ 50, 100 ΚΑΙ 1.000 ΕΤΩΝ ΚΑΘΩΣ ΚΑΙ ΓΙΑ ΤΙΣ ΘΑΛΑΣΣΙΕΣ ΠΛΗΜΜΥΡΕΣ ΠΕΡΙΟΔΟΥ ΕΠΑΝΑΦΟΡΑΣ 50 ΚΑΙ 100 ΕΤΩΝ ΣΤΗ ΕΛ05APSF006.....	95
ΕΙΚΟΝΑ 3-27 ΖΩΝΕΣ ΚΑΤΑΚΛΥΣΗΣ ΓΙΑ T=50, T=100 ΚΑΙ T=1000 ΕΤΗ ΓΙΑ ΤΗΝ ΕΛ05APSF006.....	96
ΕΙΚΟΝΑ 3-28 ΚΑΤΑΚΛΥΖΟΜΕΝΕΣ ΕΚΤΑΣΕΙΣ ΓΙΑ ΤΙΣ ΠΛΗΜΜΥΡΕΣ ΠΕΡΙΟΔΟΥ ΕΠΑΝΑΦΟΡΑΣ 50, 100 ΚΑΙ 1.000 ΕΤΩΝ ΣΤΗ ΕΛ05APSF007.....	97
ΕΙΚΟΝΑ 3-29 ΖΩΝΕΣ ΚΑΤΑΚΛΥΣΗΣ ΓΙΑ T=50, T=100 ΚΑΙ T=1000 ΕΤΗ ΓΙΑ ΤΗΝ ΕΛ05APSF007.	98
ΕΙΚΟΝΑ 3-30: ΚΑΤΑΚΛΥΖΟΜΕΝΕΣ ΕΚΤΑΣΕΙΣ ΓΙΑ ΤΙΣ ΠΛΗΜΜΥΡΕΣ ΠΕΡΙΟΔΟΥ ΕΠΑΝΑΦΟΡΑΣ 50, 100 ΚΑΙ 1.000 ΕΤΩΝ ΚΑΘΩΣ ΚΑΙ ΓΙΑ ΤΙΣ ΘΑΛΑΣΣΙΕΣ ΠΛΗΜΜΥΡΕΣ ΠΕΡΙΟΔΟΥ ΕΠΑΝΑΦΟΡΑΣ 50 ΚΑΙ 100 ΕΤΩΝ ΣΤΗ ΕΛ05APSF008.....	99
ΕΙΚΟΝΑ 3-31 ΖΩΝΕΣ ΚΑΤΑΚΛΥΣΗΣ ΓΙΑ T=50, T=100 ΚΑΙ T=1000 ΕΤΗ ΓΙΑ ΤΗΝ ΕΛ05APSF008.....	100
ΕΙΚΟΝΑ 3-32: ΚΑΤΑΚΛΥΖΟΜΕΝΕΣ ΕΚΤΑΣΕΙΣ ΓΙΑ ΤΙΣ ΠΛΗΜΜΥΡΕΣ ΠΕΡΙΟΔΟΥ ΕΠΑΝΑΦΟΡΑΣ 50, 100 ΚΑΙ 1.000 ΕΤΩΝ ΣΤΗ ΕΛ05APSF009.....	101
ΕΙΚΟΝΑ 3-33 ΖΩΝΕΣ ΚΑΤΑΚΛΥΣΗΣ ΓΙΑ T=50, T=100 ΚΑΙ T=1000 ΕΤΗ ΓΙΑ ΤΗΝ ΕΛ05APSF009.....	102
ΕΙΚΟΝΑ 3-34: ΚΑΤΑΚΛΥΖΟΜΕΝΕΣ ΕΚΤΑΣΕΙΣ ΓΙΑ ΤΙΣ ΠΛΗΜΜΥΡΕΣ ΠΕΡΙΟΔΟΥ ΕΠΑΝΑΦΟΡΑΣ 50, 100 ΚΑΙ 1.000 ΕΤΩΝ ΣΤΗ ΕΛ05APSF0010.....	102
ΕΙΚΟΝΑ 3-35 ΖΩΝΕΣ ΚΑΤΑΚΛΥΣΗΣ ΓΙΑ T=50, T=100 ΚΑΙ T=1000 ΕΤΗ ΓΙΑ ΤΗΝ ΕΛ05APSF010.....	103
ΕΙΚΟΝΑ 3.36: ΚΑΤΑΚΛΥΖΟΜΕΝΕΣ ΕΚΤΑΣΕΙΣ ΓΙΑ ΤΙΣ ΠΛΗΜΜΥΡΕΣ ΠΕΡΙΟΔΟΥ ΕΠΑΝΑΦΟΡΑΣ 50, 100 ΚΑΙ 1.000 ΕΤΩΝ ΣΤΗ ΕΛ05APSF011.....	104
ΕΙΚΟΝΑ 3-37 ΖΩΝΕΣ ΚΑΤΑΚΛΥΣΗΣ ΓΙΑ T=50, T=100 ΚΑΙ T=1000 ΕΤΗ ΓΙΑ ΤΗΝ ΕΛ05APSF011.....	105
ΕΙΚΟΝΑ 3-38 ΕΠΕΞΗΓΗΣΗ ΚΩΔΙΚΟΠΟΙΗΣΗΣ ΠΙΝΑΚΙΔΩΝ	107

ΕΙΚΟΝΑ 3-39 ΥΠΟΜΝΗΜΑ ΧΑΡΤΩΝ ΕΠΙΚΙΝΔΥΝΟΤΗΤΑΣ ΠΛΗΜΜΥΡΑΣ ΥΔΑΤΟΡΕΜΑΤΩΝ/ΚΛΕΙΣΤΩΝ ΛΕΚΑΝΩΝ ΓΙΑ ΤΑ ΜΕΓΙΣΤΑ ΒΑΘΗ ΡΟΗΣ	122
ΕΙΚΟΝΑ 3-40 ΥΠΟΜΝΗΜΑ ΧΑΡΤΩΝ ΕΠΙΚΙΝΔΥΝΟΤΗΤΑΣ ΠΛΗΜΜΥΡΑΣ ΥΔΑΤΟΡΕΜΑΤΩΝ/ΚΛΕΙΣΤΩΝ ΛΕΚΑΝΩΝ ΓΙΑ ΤΙΣ ΜΕΓΙΣΤΕΣ ΤΑΧΥΤΗΤΕΣ ΡΟΗΣ.....	123
ΕΙΚΟΝΑ 3.41: ΥΠΟΜΝΗΜΑ ΧΑΡΤΟΓΡΑΦΙΚΩΝ ΣΤΟΙΧΕΙΩΝ ΧΑΡΤΩΝ ΚΙΝΔΥΝΟΥ.	126
ΕΙΚΟΝΑ 3-42 ΔΥΝΗΤΙΚΑ ΘΙΓΟΜΕΝΕΣ ΧΡΗΣΕΙΣ ΓΗΣ, ΥΠΟΔΟΜΕΣ ΚΑΙ ΟΙΚΟΝΟΜΙΚΕΣ ΔΡΑΣΤΗΡΙΟΤΗΤΕΣ ΣΤΗ ΕΛ05ΑΡSFR001..	128
ΕΙΚΟΝΑ 3-43 ΔΥΝΗΤΙΚΑ ΘΙΓΟΜΕΝΕΣ ΧΡΗΣΕΙΣ ΓΗΣ, ΥΠΟΔΟΜΕΣ ΚΑΙ ΟΙΚΟΝΟΜΙΚΕΣ ΔΡΑΣΤΗΡΙΟΤΗΤΕΣ ΣΤΗ ΕΛ05ΑΡSFR004..	131
ΕΙΚΟΝΑ 3-44 ΔΥΝΗΤΙΚΑ ΘΙΓΟΜΕΝΕΣ ΧΡΗΣΕΙΣ ΓΗΣ, ΥΠΟΔΟΜΕΣ ΚΑΙ ΟΙΚΟΝΟΜΙΚΕΣ ΔΡΑΣΤΗΡΙΟΤΗΤΕΣ ΣΤΗ ΕΛ05ΑΡSFR005..	133
ΕΙΚΟΝΑ 3-45 ΔΥΝΗΤΙΚΑ ΘΙΓΟΜΕΝΕΣ ΧΡΗΣΕΙΣ ΓΗΣ, ΥΠΟΔΟΜΕΣ ΚΑΙ ΟΙΚΟΝΟΜΙΚΕΣ ΔΡΑΣΤΗΡΙΟΤΗΤΕΣ ΣΤΗ ΕΛ05ΑΡSFR006..	135
ΕΙΚΟΝΑ 3-46 ΔΥΝΗΤΙΚΑ ΘΙΓΟΜΕΝΕΣ ΧΡΗΣΕΙΣ ΓΗΣ, ΥΠΟΔΟΜΕΣ ΚΑΙ ΟΙΚΟΝΟΜΙΚΕΣ ΔΡΑΣΤΗΡΙΟΤΗΤΕΣ ΣΤΗ ΕΛ05ΑΡSFR007	137
ΕΙΚΟΝΑ 3-47 ΔΥΝΗΤΙΚΑ ΘΙΓΟΜΕΝΕΣ ΧΡΗΣΕΙΣ ΓΗΣ, ΥΠΟΔΟΜΕΣ ΚΑΙ ΟΙΚΟΝΟΜΙΚΕΣ ΔΡΑΣΤΗΡΙΟΤΗΤΕΣ ΣΤΗ ΕΛ05ΑΡSFR008..	139
ΕΙΚΟΝΑ 3-48 ΔΥΝΗΤΙΚΑ ΘΙΓΟΜΕΝΕΣ ΧΡΗΣΕΙΣ ΓΗΣ, ΥΠΟΔΟΜΕΣ ΚΑΙ ΟΙΚΟΝΟΜΙΚΕΣ ΔΡΑΣΤΗΡΙΟΤΗΤΕΣ ΣΤΗ ΕΛ05ΑΡSFR009..	141
ΕΙΚΟΝΑ 3-49 ΔΥΝΗΤΙΚΑ ΘΙΓΟΜΕΝΕΣ ΧΡΗΣΕΙΣ ΓΗΣ, ΥΠΟΔΟΜΕΣ ΚΑΙ ΟΙΚΟΝΟΜΙΚΕΣ ΔΡΑΣΤΗΡΙΟΤΗΤΕΣ ΣΤΗ ΕΛ05ΑΡSFR010..	143
ΕΙΚΟΝΑ 3-50 ΔΥΝΗΤΙΚΑ ΘΙΓΟΜΕΝΕΣ ΧΡΗΣΕΙΣ ΓΗΣ, ΥΠΟΔΟΜΕΣ ΚΑΙ ΟΙΚΟΝΟΜΙΚΕΣ ΔΡΑΣΤΗΡΙΟΤΗΤΕΣ ΣΤΗ ΕΛ05ΑΡSFR011..	145
ΕΙΚΟΝΑ 3-51 ΠΟΣΟΣΤΟ ΤΗΣ ΣΥΝΟΛΙΚΗΣ ΖΩΝΗΣ ΚΑΤΑΚΛΥΣΗΣ ΑΝΑ ΚΑΤΗΓΟΡΙΑ ΤΡΩΤΟΤΗΤΑΣ ΓΙΑ ΤΟ ΣΥΝΟΛΟ ΤΟΥ ΥΔ ΗΠΕΙΡΟΥ	151
ΕΙΚΟΝΑ 3-52 ΈΚΤΑΣΗ ΠΟΥ ΑΝΤΙΣΤΟΙΧΕΙ ΣΕ ΚΑΘΕ ΚΑΤΗΓΟΡΙΑ ΕΠΙΚΙΝΔΥΝΟΤΗΤΑΣ ΠΛΗΜΜΥΡΑΣ, ΑΝΑ ΠΕΡΙΟΔΟ ΕΠΑΝΑΦΟΡΑΣ ΓΙΑ ΤΟ ΣΥΝΟΛΟ ΤΟΥ ΥΔ ΗΠΕΙΡΟΥ.....	151
ΕΙΚΟΝΑ 3-53 ΈΚΤΑΣΗ ΠΟΥ ΑΝΤΙΣΤΟΙΧΕΙ ΣΕ ΚΑΘΕ ΚΑΤΗΓΟΡΙΑ ΚΙΝΔΥΝΟΥ ΠΛΗΜΜΥΡΑΣ, ΑΝΑ ΠΕΡΙΟΔΟ ΕΠΑΝΑΦΟΡΑΣ ΓΙΑ ΤΟ ΣΥΝΟΛΟ ΤΟΥ ΥΔ ΗΠΕΙΡΟΥ	151
ΕΙΚΟΝΑ 3-54 ΠΟΣΟΣΤΟ ΤΗΣ ΣΥΝΟΛΙΚΗΣ ΖΩΝΗΣ ΚΑΤΑΚΛΥΣΗΣ ΑΝΑ ΚΑΤΗΓΟΡΙΑ ΤΡΩΤΟΤΗΤΑΣ ΓΙΑ ΤΗ ΕΛ05ΑΡSFR001.	152
ΕΙΚΟΝΑ 3-55 ΈΚΤΑΣΗ ΠΟΥ ΑΝΤΙΣΤΟΙΧΕΙ ΣΕ ΚΑΘΕ ΚΑΤΗΓΟΡΙΑ ΕΠΙΚΙΝΔΥΝΟΤΗΤΑΣ ΠΛΗΜΜΥΡΑΣ, ΑΝΑ ΠΕΡΙΟΔΟ ΕΠΑΝΑΦΟΡΑΣ ΓΙΑ ΤΗ ΕΛ05ΑΡSFR001.....	152
ΕΙΚΟΝΑ 3-56 ΈΚΤΑΣΗ ΠΟΥ ΑΝΤΙΣΤΟΙΧΕΙ ΣΕ ΚΑΘΕ ΚΑΤΗΓΟΡΙΑ ΚΙΝΔΥΝΟΥ ΠΛΗΜΜΥΡΑΣ, ΑΝΑ ΠΕΡΙΟΔΟ ΕΠΑΝΑΦΟΡΑΣ ΓΙΑ ΤΗ ΕΛ05ΑΡSFR001.	152
ΕΙΚΟΝΑ 3-57 ΠΟΣΟΣΤΟ ΤΗΣ ΣΥΝΟΛΙΚΗΣ ΖΩΝΗΣ ΚΑΤΑΚΛΥΣΗΣ ΑΝΑ ΚΑΤΗΓΟΡΙΑ ΤΡΩΤΟΤΗΤΑΣ ΓΙΑ ΤΗ ΕΛ05ΑΡSFR002	153
ΕΙΚΟΝΑ 3-58 ΈΚΤΑΣΗ ΠΟΥ ΑΝΤΙΣΤΟΙΧΕΙ ΣΕ ΚΑΘΕ ΚΑΤΗΓΟΡΙΑ ΕΠΙΚΙΝΔΥΝΟΤΗΤΑΣ ΠΛΗΜΜΥΡΑΣ, ΑΝΑ ΠΕΡΙΟΔΟ ΕΠΑΝΑΦΟΡΑΣ ΓΙΑ ΤΗ ΕΛ05ΑΡSFR002.....	153
ΕΙΚΟΝΑ 3-59 ΈΚΤΑΣΗ ΠΟΥ ΑΝΤΙΣΤΟΙΧΕΙ ΣΕ ΚΑΘΕ ΚΑΤΗΓΟΡΙΑ ΚΙΝΔΥΝΟΥ ΠΛΗΜΜΥΡΑΣ, ΑΝΑ ΠΕΡΙΟΔΟ ΕΠΑΝΑΦΟΡΑΣ ΓΙΑ ΤΗ ΕΛ05ΑΡSFR002.	153
ΕΙΚΟΝΑ 3-60 ΠΟΣΟΣΤΟ ΤΗΣ ΣΥΝΟΛΙΚΗΣ ΖΩΝΗΣ ΚΑΤΑΚΛΥΣΗΣ ΑΝΑ ΚΑΤΗΓΟΡΙΑ ΤΡΩΤΟΤΗΤΑΣ ΓΙΑ ΤΗ ΕΛ05ΑΡSFR004.	154
ΕΙΚΟΝΑ 3-61 ΈΚΤΑΣΗ ΠΟΥ ΑΝΤΙΣΤΟΙΧΕΙ ΣΕ ΚΑΘΕ ΚΑΤΗΓΟΡΙΑ ΕΠΙΚΙΝΔΥΝΟΤΗΤΑΣ ΠΛΗΜΜΥΡΑΣ, ΑΝΑ ΠΕΡΙΟΔΟ ΕΠΑΝΑΦΟΡΑΣ ΓΙΑ ΤΗ ΕΛ05ΑΡSFR004.....	154
ΕΙΚΟΝΑ 3-62 ΈΚΤΑΣΗ ΠΟΥ ΑΝΤΙΣΤΟΙΧΕΙ ΣΕ ΚΑΘΕ ΚΑΤΗΓΟΡΙΑ ΚΙΝΔΥΝΟΥ ΠΛΗΜΜΥΡΑΣ, ΑΝΑ ΠΕΡΙΟΔΟ ΕΠΑΝΑΦΟΡΑΣ ΓΙΑ ΤΗ ΕΛ05ΑΡSFR004.	154
ΕΙΚΟΝΑ 3-63 ΠΟΣΟΣΤΟ ΤΗΣ ΣΥΝΟΛΙΚΗΣ ΖΩΝΗΣ ΚΑΤΑΚΛΥΣΗΣ ΑΝΑ ΚΑΤΗΓΟΡΙΑ ΤΡΩΤΟΤΗΤΑΣ ΓΙΑ ΤΗ ΕΛ05ΑΡSFR005.	155
ΕΙΚΟΝΑ 3-64 ΈΚΤΑΣΗ ΠΟΥ ΑΝΤΙΣΤΟΙΧΕΙ ΣΕ ΚΑΘΕ ΚΑΤΗΓΟΡΙΑ ΕΠΙΚΙΝΔΥΝΟΤΗΤΑΣ ΠΛΗΜΜΥΡΑΣ, ΑΝΑ ΠΕΡΙΟΔΟ ΕΠΑΝΑΦΟΡΑΣ ΓΙΑ ΤΗ ΕΛ05ΑΡSFR005.....	155
ΕΙΚΟΝΑ 3-65 ΈΚΤΑΣΗ ΠΟΥ ΑΝΤΙΣΤΟΙΧΕΙ ΣΕ ΚΑΘΕ ΚΑΤΗΓΟΡΙΑ ΚΙΝΔΥΝΟΥ ΠΛΗΜΜΥΡΑΣ, ΑΝΑ ΠΕΡΙΟΔΟ ΕΠΑΝΑΦΟΡΑΣ ΓΙΑ ΤΗ ΕΛ05ΑΡSFR005.	155
ΕΙΚΟΝΑ 3-66 ΠΟΣΟΣΤΟ ΤΗΣ ΣΥΝΟΛΙΚΗΣ ΖΩΝΗΣ ΚΑΤΑΚΛΥΣΗΣ ΑΝΑ ΚΑΤΗΓΟΡΙΑ ΤΡΩΤΟΤΗΤΑΣ ΓΙΑ ΤΗ ΕΛ05ΑΡSFR006.	156
ΕΙΚΟΝΑ 3-67 ΈΚΤΑΣΗ ΠΟΥ ΑΝΤΙΣΤΟΙΧΕΙ ΣΕ ΚΑΘΕ ΚΑΤΗΓΟΡΙΑ ΕΠΙΚΙΝΔΥΝΟΤΗΤΑΣ ΠΛΗΜΜΥΡΑΣ, ΑΝΑ ΠΕΡΙΟΔΟ ΕΠΑΝΑΦΟΡΑΣ ΓΙΑ ΤΗ ΕΛ05ΑΡSFR006.....	156
ΕΙΚΟΝΑ 3-68 ΈΚΤΑΣΗ ΠΟΥ ΑΝΤΙΣΤΟΙΧΕΙ ΣΕ ΚΑΘΕ ΚΑΤΗΓΟΡΙΑ ΚΙΝΔΥΝΟΥ ΠΛΗΜΜΥΡΑΣ, ΑΝΑ ΠΕΡΙΟΔΟ ΕΠΑΝΑΦΟΡΑΣ ΓΙΑ ΤΗ ΕΛ05ΑΡSFR006.	156
ΕΙΚΟΝΑ 3-69 ΠΟΣΟΣΤΟ ΤΗΣ ΣΥΝΟΛΙΚΗΣ ΖΩΝΗΣ ΚΑΤΑΚΛΥΣΗΣ ΑΝΑ ΚΑΤΗΓΟΡΙΑ ΤΡΩΤΟΤΗΤΑΣ ΓΙΑ ΤΗ ΕΛ05ΑΡSFR007.	157
ΕΙΚΟΝΑ 3-70 ΈΚΤΑΣΗ ΠΟΥ ΑΝΤΙΣΤΟΙΧΕΙ ΣΕ ΚΑΘΕ ΚΑΤΗΓΟΡΙΑ ΕΠΙΚΙΝΔΥΝΟΤΗΤΑΣ ΠΛΗΜΜΥΡΑΣ, ΑΝΑ ΠΕΡΙΟΔΟ ΕΠΑΝΑΦΟΡΑΣ ΓΙΑ ΤΗ ΕΛ05ΑΡSFR007.....	157
ΕΙΚΟΝΑ 3-71 ΈΚΤΑΣΗ ΠΟΥ ΑΝΤΙΣΤΟΙΧΕΙ ΣΕ ΚΑΘΕ ΚΑΤΗΓΟΡΙΑ ΚΙΝΔΥΝΟΥ ΠΛΗΜΜΥΡΑΣ, ΑΝΑ ΠΕΡΙΟΔΟ ΕΠΑΝΑΦΟΡΑΣ ΓΙΑ ΤΗ ΕΛ05ΑΡSFR007.	157
ΕΙΚΟΝΑ 3-72 ΠΟΣΟΣΤΟ ΤΗΣ ΣΥΝΟΛΙΚΗΣ ΖΩΝΗΣ ΚΑΤΑΚΛΥΣΗΣ ΑΝΑ ΚΑΤΗΓΟΡΙΑ ΤΡΩΤΟΤΗΤΑΣ ΓΙΑ ΤΗ ΕΛ05ΑΡSFR008.	158
ΕΙΚΟΝΑ 3-73 ΈΚΤΑΣΗ ΠΟΥ ΑΝΤΙΣΤΟΙΧΕΙ ΣΕ ΚΑΘΕ ΚΑΤΗΓΟΡΙΑ ΕΠΙΚΙΝΔΥΝΟΤΗΤΑΣ ΠΛΗΜΜΥΡΑΣ, ΑΝΑ ΠΕΡΙΟΔΟ ΕΠΑΝΑΦΟΡΑΣ ΓΙΑ ΤΗ ΕΛ05ΑΡSFR008.....	158
ΕΙΚΟΝΑ 3-74 ΈΚΤΑΣΗ ΠΟΥ ΑΝΤΙΣΤΟΙΧΕΙ ΣΕ ΚΑΘΕ ΚΑΤΗΓΟΡΙΑ ΚΙΝΔΥΝΟΥ ΠΛΗΜΜΥΡΑΣ, ΑΝΑ ΠΕΡΙΟΔΟ ΕΠΑΝΑΦΟΡΑΣ ΓΙΑ ΤΗ ΕΛ05ΑΡSFR008.	158
ΕΙΚΟΝΑ 3-75 ΠΟΣΟΣΤΟ ΤΗΣ ΣΥΝΟΛΙΚΗΣ ΖΩΝΗΣ ΚΑΤΑΚΛΥΣΗΣ ΑΝΑ ΚΑΤΗΓΟΡΙΑ ΤΡΩΤΟΤΗΤΑΣ ΓΙΑ ΤΗ ΕΛ05ΑΡSFR009.	159

ΕΙΚΟΝΑ 3-76 ΈΚΤΑΣΗ ΠΟΥ ΑΝΤΙΣΤΟΙΧΕΙ ΣΕ ΚΑΘΕ ΚΑΤΗΓΟΡΙΑ ΕΠΙΚΙΝΔΥΝΟΤΗΤΑΣ ΠΛΗΜΜΥΡΑΣ, ΑΝΑ ΠΕΡΙΟΔΟ ΕΠΑΝΑΦΟΡΑΣ ΓΙΑ ΤΗ ΕΛ05ΑΡSFR009.....	159
ΕΙΚΟΝΑ 3-77 ΈΚΤΑΣΗ ΠΟΥ ΑΝΤΙΣΤΟΙΧΕΙ ΣΕ ΚΑΘΕ ΚΑΤΗΓΟΡΙΑ ΚΙΝΔΥΝΟΥ ΠΛΗΜΜΥΡΑΣ, ΑΝΑ ΠΕΡΙΟΔΟ ΕΠΑΝΑΦΟΡΑΣ ΓΙΑ ΤΗ ΕΛ05ΑΡSFR009.	159
ΕΙΚΟΝΑ 3-78 ΠΟΣΟΣΤΟ ΤΗΣ ΣΥΝΟΛΙΚΗΣ ΖΩΝΗΣ ΚΑΤΑΚΛΥΣΗΣ ΑΝΑ ΚΑΤΗΓΟΡΙΑ ΤΡΩΤΟΤΗΤΑΣ ΓΙΑ ΤΗ ΕΛ05ΑΡSFR010.	160
ΕΙΚΟΝΑ 3-79 ΈΚΤΑΣΗ ΠΟΥ ΑΝΤΙΣΤΟΙΧΕΙ ΣΕ ΚΑΘΕ ΚΑΤΗΓΟΡΙΑ ΕΠΙΚΙΝΔΥΝΟΤΗΤΑΣ ΠΛΗΜΜΥΡΑΣ, ΑΝΑ ΠΕΡΙΟΔΟ ΕΠΑΝΑΦΟΡΑΣ ΓΙΑ ΤΗ ΕΛ05ΑΡSFR010.....	160
ΕΙΚΟΝΑ 3-80 ΈΚΤΑΣΗ ΠΟΥ ΑΝΤΙΣΤΟΙΧΕΙ ΣΕ ΚΑΘΕ ΚΑΤΗΓΟΡΙΑ ΚΙΝΔΥΝΟΥ ΠΛΗΜΜΥΡΑΣ, ΑΝΑ ΠΕΡΙΟΔΟ ΕΠΑΝΑΦΟΡΑΣ ΓΙΑ ΤΗ ΕΛ05ΑΡSFR010.	160
ΕΙΚΟΝΑ 3-81 ΠΟΣΟΣΤΟ ΤΗΣ ΣΥΝΟΛΙΚΗΣ ΖΩΝΗΣ ΚΑΤΑΚΛΥΣΗΣ ΑΝΑ ΚΑΤΗΓΟΡΙΑ ΤΡΩΤΟΤΗΤΑΣ ΓΙΑ ΤΗ ΕΛ05ΑΡSFR011.	161
ΕΙΚΟΝΑ 3-82 ΈΚΤΑΣΗ ΠΟΥ ΑΝΤΙΣΤΟΙΧΕΙ ΣΕ ΚΑΘΕ ΚΑΤΗΓΟΡΙΑ ΕΠΙΚΙΝΔΥΝΟΤΗΤΑΣ ΠΛΗΜΜΥΡΑΣ, ΑΝΑ ΠΕΡΙΟΔΟ ΕΠΑΝΑΦΟΡΑΣ ΓΙΑ ΤΗ ΕΛ05ΑΡSFR011.....	161
ΕΙΚΟΝΑ 3-83 ΈΚΤΑΣΗ ΠΟΥ ΑΝΤΙΣΤΟΙΧΕΙ ΣΕ ΚΑΘΕ ΚΑΤΗΓΟΡΙΑ ΚΙΝΔΥΝΟΥ ΠΛΗΜΜΥΡΑΣ, ΑΝΑ ΠΕΡΙΟΔΟ ΕΠΑΝΑΦΟΡΑΣ ΓΙΑ ΤΗ ΕΛ05ΑΡSFR011.	161
ΕΙΚΟΝΑ 3-84 ΥΠΟΜΝΗΜΑ ΧΑΡΤΩΝ ΚΙΝΔΥΝΩΝ ΠΛΗΜΜΥΡΑΣ	164
ΕΙΚΟΝΑ 3-85 ΧΑΡΤΗΣ ΕΠΙΡΡΟΗΣ ΤΗΣ ΚΛΙΜΑΤΙΚΗΣ ΑΛΛΑΓΗΣ ΣΤΗΝ ΣΥΧΝΟΤΗΤΑ ΠΛΗΜΜΥΡΙΚΩΝ ΦΑΙΝΟΜΕΝΩΝ ΤΟΥ ΥΔ05, ΜΕ ΤΡΕΧΟΥΣΑ ΠΕΡΙΟΔΟ ΕΠΑΝΑΦΟΡΑΣ T=50 ΕΤΗ, ΚΑΤΑ ΤΗ ΜΕΛΛΟΝΤΙΚΗ ΠΕΡΙΟΔΟ 2041-2070	174
ΕΙΚΟΝΑ 3-86 ΧΑΡΤΗΣ ΕΠΙΡΡΟΗΣ ΤΗΣ ΚΛΙΜΑΤΙΚΗΣ ΑΛΛΑΓΗΣ ΣΤΗΝ ΣΥΧΝΟΤΗΤΑ ΠΛΗΜΜΥΡΙΚΩΝ ΦΑΙΝΟΜΕΝΩΝ ΤΟΥ ΥΔ05, ΜΕ ΤΡΕΧΟΥΣΑ ΠΕΡΙΟΔΟ ΕΠΑΝΑΦΟΡΑΣ T=50 ΕΤΗ, ΚΑΤΑ ΤΗ ΜΕΛΛΟΝΤΙΚΗ ΠΕΡΙΟΔΟ 2071-2100	175
ΕΙΚΟΝΑ 3-87 ΧΑΡΤΗΣ ΕΠΙΡΡΟΗΣ ΤΗΣ ΚΛΙΜΑΤΙΚΗΣ ΑΛΛΑΓΗΣ ΣΤΗΝ ΣΥΧΝΟΤΗΤΑ ΠΛΗΜΜΥΡΙΚΩΝ ΦΑΙΝΟΜΕΝΩΝ ΤΟΥ ΥΔ05, ΜΕ ΤΡΕΧΟΥΣΑ ΠΕΡΙΟΔΟ ΕΠΑΝΑΦΟΡΑΣ T=100 ΕΤΗ, ΚΑΤΑ ΤΗ ΜΕΛΛΟΝΤΙΚΗ ΠΕΡΙΟΔΟ 2041-2070	176
ΕΙΚΟΝΑ 3-88 ΧΑΡΤΗΣ ΕΠΙΡΡΟΗΣ ΤΗΣ ΚΛΙΜΑΤΙΚΗΣ ΑΛΛΑΓΗΣ ΣΤΗΝ ΣΥΧΝΟΤΗΤΑ ΠΛΗΜΜΥΡΙΚΩΝ ΦΑΙΝΟΜΕΝΩΝ ΤΟΥ ΥΔ05, ΜΕ ΤΡΕΧΟΥΣΑ ΠΕΡΙΟΔΟ ΕΠΑΝΑΦΟΡΑΣ T=100 ΕΤΗ, ΚΑΤΑ ΤΗ ΜΕΛΛΟΝΤΙΚΗ ΠΕΡΙΟΔΟ 2071-2100	177
ΕΙΚΟΝΑ 3-89 ΧΑΡΤΗΣ ΕΠΙΡΡΟΗΣ ΤΗΣ ΚΛΙΜΑΤΙΚΗΣ ΑΛΛΑΓΗΣ ΣΤΗΝ ΣΥΧΝΟΤΗΤΑ ΠΛΗΜΜΥΡΙΚΩΝ ΦΑΙΝΟΜΕΝΩΝ ΤΟΥ ΥΔ05, ΜΕ ΤΡΕΧΟΥΣΑ ΠΕΡΙΟΔΟ ΕΠΑΝΑΦΟΡΑΣ T=1000 ΕΤΗ, ΚΑΤΑ ΤΗ ΜΕΛΛΟΝΤΙΚΗ ΠΕΡΙΟΔΟ 2041-2070	178
ΕΙΚΟΝΑ 3-90 ΧΑΡΤΗΣ ΕΠΙΡΡΟΗΣ ΤΗΣ ΚΛΙΜΑΤΙΚΗΣ ΑΛΛΑΓΗΣ ΣΤΗΝ ΣΥΧΝΟΤΗΤΑ ΠΛΗΜΜΥΡΙΚΩΝ ΦΑΙΝΟΜΕΝΩΝ ΤΟΥ ΥΔ05, ΜΕ ΤΡΕΧΟΥΣΑ ΠΕΡΙΟΔΟ ΕΠΑΝΑΦΟΡΑΣ T=1000 ΕΤΗ, ΚΑΤΑ ΤΗ ΜΕΛΛΟΝΤΙΚΗ ΠΕΡΙΟΔΟ 2071-2100.....	179
ΕΙΚΟΝΑ 4-1 ΣΤΟΧΟΙ ΔΙΑΧΕΙΡΙΣΗΣ ΤΩΝ ΚΙΝΔΥΝΩΝ ΠΛΗΜΜΥΡΑΣΙΣΗΣ	209
ΕΙΚΟΝΑ 4-2: ΔΙΑΓΡΑΜΜΑ ΣΥΣΧΕΤΙΣΗΣ ΓΕΝΙΚΟΥ ΣΤΟΧΟΥ Σ1 - ΕΙΔΙΚΩΝ ΣΤΟΧΩΝ ΜΕ ΤΥΠΟΥΣ ΔΡΑΣΕΩΝ ΚΑΙ ΕΙΔΗ ΜΕΤΡΩΝ 2 ^{ογ} ΣΔΚΠ ΤΟΥ ΆΞΟΝΑ Μ2 ΠΡΟΛΗΨΗ	212
ΕΙΚΟΝΑ 4-3: ΔΙΑΓΡΑΜΜΑ ΣΥΣΧΕΤΙΣΗΣ ΓΕΝΙΚΟΥ ΣΤΟΧΟΥ Σ2 - ΕΙΔΙΚΩΝ ΣΤΟΧΩΝ ΜΕ ΤΥΠΟΥΣ ΔΡΑΣΕΩΝ ΚΑΙ ΕΙΔΗ ΜΕΤΡΩΝ 2 ^{ογ} ΣΔΚΠ ΤΟΥ ΆΞΟΝΑ Μ3 ΠΡΟΣΤΑΣΙΑ.....	213
ΕΙΚΟΝΑ 4-4: ΔΙΑΓΡΑΜΜΑ ΣΥΣΧΕΤΙΣΗΣ ΓΕΝΙΚΟΥ ΣΤΟΧΟΥ Σ3 - ΕΙΔΙΚΩΝ ΣΤΟΧΩΝ ΜΕ ΤΥΠΟΥΣ ΔΡΑΣΕΩΝ ΚΑΙ ΕΙΔΗ ΜΕΤΡΩΝ 2 ^{ογ} ΣΔΚΠ ΤΟΥ ΆΞΟΝΑ Μ4 ΕΤΟΙΜΟΤΗΤΑ.....	214
ΕΙΚΟΝΑ 4-5: ΔΙΑΓΡΑΜΜΑ ΣΥΣΧΕΤΙΣΗΣ ΓΕΝΙΚΟΥ ΣΤΟΧΟΥ Σ4 - ΕΙΔΙΚΩΝ ΣΤΟΧΩΝ ΜΕ ΤΥΠΟΥΣ ΔΡΑΣΕΩΝ ΚΑΙ ΕΙΔΗ ΜΕΤΡΩΝ 2 ^{ογ} ΣΔΚΠ ΤΟΥ ΆΞΟΝΑ Μ5 ΑΠΟΚΑΤΑΣΤΑΣΗ.....	215
ΕΙΚΟΝΑ 4-6 ΔΕΝΔΡΟΓΡΑΜΜΑ ΜΕΤΡΩΝ 1 ^{ης} ΑΝΑΘΕΩΡΗΣΗΣ ΣΔΚΠ ΓΙΑ ΤΟ ΥΔ05 ΑΝΑ ΓΕΝΙΚΟ ΚΑΙ ΕΙΔΙΚΟ ΣΤΟΧΟ	238

ΚΑΤΑΛΟΓΟΣ ΠΙΚΑΚΩΝ

ΠΙΝΑΚΑΣ 2-1 ΥΠΟΧΡΕΩΣΕΙΣ ΤΩΝ ΚΡΑΤΩΝ ΜΕΛΩΝ ΣΕ ΕΦΑΡΜΟΓΗ ΤΗΣ ΟΔΗΓΙΑΣ 2007/60/ΕΚ	4
ΠΙΝΑΚΑΣ 3-1 ΚΑΤΑΛΟΓΟΣ ΑΝΑΛΥΤΙΚΩΝ ΚΕΙΜΕΝΩΝ ΤΕΚΜΗΡΙΩΣΗΣ	14
ΠΙΝΑΚΑΣ 3-2 ΛΕΚΑΝΕΣ ΑΠΟΡΡΟΗΣ ΠΟΤΑΜΟΥ ΣΤΟ ΥΔ ΗΠΕΙΡΟΥ.....	20
ΠΙΝΑΚΑΣ 3-3 ΕΘΝΙΚΗ ΑΡΜΟΔΙΑ ΑΡΧΗ	31
ΠΙΝΑΚΑΣ 3-4 ΛΕΚΑΝΕΣ ΑΠΟΡΡΟΗΣ ΚΑΙ ΑΡΜΟΔΙΑ ΔΙΕΥΘΥΝΣΗ ΥΔΑΤΩΝ	34
ΠΙΝΑΚΑΣ 3-5 ΑΡΜΟΔΙΕΣ ΑΡΧΕΣ ΣΕ ΕΠΙΠΕΔΟ ΑΠΟΚΕΝΤΡΩΜΕΝΗΣ ΔΙΟΙΚΗΣΗΣ.....	34
ΠΙΝΑΚΑΣ 3-6 ΑΝΥΨΩΣΗ ΜΣΘ ΜΕΓΑΛΥΤΕΡΗ ΤΟΥ 1 Μ ΓΙΑ ΤΟ ΥΔΑΤΙΚΟ ΔΙΑΜΕΡΙΣΜΑ ΗΠΕΙΡΟΥ.....	74
ΠΙΝΑΚΑΣ 3-7 ΕΞΕΤΑΖΟΜΕΝΑ ΣΕΝΑΡΙΑ ΕΠΙΚΙΝΔΥΝΟΤΗΤΑΣ ΠΛΗΜΜΥΡΑΣ.....	77
ΠΙΝΑΚΑΣ 3-8 ΠΑΡΟΧΕΣ ΑΙΧΜΗΣ ΣΤΗΝ ΕΞΟΔΟ (ΓΙΑ T=50, 100 ΚΑΙ 1000 ΕΤΗ) ΚΑΙ ΟΓΚΟΙ ΑΠΟΡΡΟΗΣ (ΓΙΑ T=100 ΕΤΗ) ΓΙΑ ΤΙΣ ΜΕΣΣΕΣ ΣΥΝΘΗΚΕΣ ΕΠΙΛΕΓΜΕΝΩΝ ΠΟΤΑΜΩΝ / ΡΕΜΑΤΩΝ ΣΤΟ ΥΔ ΗΠΕΙΡΟΥ	85
ΠΙΝΑΚΑΣ 3-9 ΚΩΔΙΚΟΠΟΙΗΣΗ ΤΩΝ ΧΑΡΤΩΝ ΕΠΙΚΙΝΔΥΝΟΤΗΤΑΣ ΠΛΗΜΜΥΡΑΣ	107
ΠΙΝΑΚΑΣ 3-10 ΤΙΤΛΟΙ ΚΑΙ ΚΩΔΙΚΟΙ ΧΑΡΤΩΝ ΕΠΙΚΙΝΔΥΝΟΤΗΤΑΣ	108
ΠΙΝΑΚΑΣ 3-11: ΕΚΤΑΣΕΙΣ ΧΡΗΣΕΩΝ ΓΗΣ ΕΝΤΟΣ ΤΗΣ ΕΠΙΦΑΝΕΙΑΣ ΚΑΤΑΚΛΥΣΗΣ ΤΟΥ ΥΔ ΗΠΕΙΡΟΥ ΑΝΑ ΠΕΡΙΟΔΟ ΕΠΑΝΑΦΟΡΑΣ. Όλες οι εκτάσεις σε στρέμματα.	124
ΠΙΝΑΚΑΣ 3-12: ΥΠΟΔΟΜΕΣ ΚΑΙ ΟΙΚΟΝΟΜΙΚΕΣ ΔΡΑΣΤΗΡΙΟΤΗΤΕΣ ΕΝΤΟΣ ΤΗΣ ΕΠΙΦΑΝΕΙΑΣ ΚΑΤΑΚΛΥΣΗΣ ΤΟΥ ΥΔ ΗΠΕΙΡΟΥ ΑΝΑ ΠΕΡΙΟΔΟ ΕΠΑΝΑΦΟΡΑΣ.....	125
ΠΙΝΑΚΑΣ 3-13: ΔΥΝΗΤΙΚΑ ΘΙΓΟΜΕΝΟΣ ΠΛΗΘΥΣΜΟΣ, ΑΝΑ ΖΔΥΚΠ ΚΑΙ ΠΕΡΙΟΔΟ ΕΠΑΝΑΦΟΡΑΣ	125
ΠΙΝΑΚΑΣ 3-14: ΕΚΤΑΣΕΙΣ ΧΡΗΣΕΩΝ ΓΗΣ ΕΝΤΟΣ ΤΗΣ ΔΥΝΗΤΙΚΗΣ ΖΩΝΗΣ ΠΛΗΜΜΥΡΑΣ EL05APSFR001 ΑΝΑ ΠΕΡΙΟΔΟ ΕΠΑΝΑΦΟΡΑΣ. Όλες οι εκτάσεις σε στρέμματα.	127
ΠΙΝΑΚΑΣ 3-15: ΥΠΟΔΟΜΕΣ ΚΑΙ ΟΙΚΟΝΟΜΙΚΕΣ ΔΡΑΣΤΗΡΙΟΤΗΤΕΣ ΕΝΤΟΣ ΤΗΣ ΔΥΝΗΤΙΚΗΣ ΖΩΝΗΣ ΠΛΗΜΜΥΡΑΣ EL05APSFR001 ΑΝΑ ΠΕΡΙΟΔΟ ΕΠΑΝΑΦΟΡΑΣ.	127
ΠΙΝΑΚΑΣ 3-16: ΕΚΤΑΣΕΙΣ ΧΡΗΣΕΩΝ ΓΗΣ ΕΝΤΟΣ ΤΗΣ ΔΥΝΗΤΙΚΗΣ ΖΩΝΗΣ ΠΛΗΜΜΥΡΑΣ EL05APSFR002 ΑΝΑ ΠΕΡΙΟΔΟ ΕΠΑΝΑΦΟΡΑΣ. Όλες οι εκτάσεις σε στρέμματα.	129
ΠΙΝΑΚΑΣ 3-17: ΥΠΟΔΟΜΕΣ ΚΑΙ ΟΙΚΟΝΟΜΙΚΕΣ ΔΡΑΣΤΗΡΙΟΤΗΤΕΣ ΕΝΤΟΣ ΤΗΣ ΔΥΝΗΤΙΚΗΣ ΖΩΝΗΣ ΠΛΗΜΜΥΡΑΣ EL05APSFR002 ΑΝΑ ΠΕΡΙΟΔΟ ΕΠΑΝΑΦΟΡΑΣ.	129
ΠΙΝΑΚΑΣ 3-18: ΕΚΤΑΣΕΙΣ ΠΙΝΑΚΑΣ 3-19: ΕΚΤΑΣΕΙΣ ΧΡΗΣΕΩΝ ΓΗΣ ΕΝΤΟΣ ΤΗΣ ΔΥΝΗΤΙΚΗΣ ΖΩΝΗΣ ΠΛΗΜΜΥΡΑΣ EL05APSFR004 ΑΝΑ ΠΕΡΙΟΔΟ ΕΠΑΝΑΦΟΡΑΣ. Όλες οι εκτάσεις σε στρέμματα.....	129
ΠΙΝΑΚΑΣ 3-20: ΥΠΟΔΟΜΕΣ ΚΑΙ ΟΙΚΟΝΟΜΙΚΕΣ ΔΡΑΣΤΗΡΙΟΤΗΤΕΣ ΕΝΤΟΣ ΤΗΣ ΔΥΝΗΤΙΚΗΣ ΖΩΝΗΣ ΠΛΗΜΜΥΡΑΣ EL05APSFR004 ΑΝΑ ΠΕΡΙΟΔΟ ΕΠΑΝΑΦΟΡΑΣ.	130
ΠΙΝΑΚΑΣ 3-21: ΕΚΤΑΣΕΙΣ ΧΡΗΣΕΩΝ ΓΗΣ ΕΝΤΟΣ ΤΗΣ ΔΥΝΗΤΙΚΗΣ ΖΩΝΗΣ ΠΛΗΜΜΥΡΑΣ EL05APSFR005 ΑΝΑ ΠΕΡΙΟΔΟ ΕΠΑΝΑΦΟΡΑΣ. Όλες οι εκτάσεις σε στρέμματα.	132
ΠΙΝΑΚΑΣ 3-22: ΥΠΟΔΟΜΕΣ ΚΑΙ ΟΙΚΟΝΟΜΙΚΕΣ ΔΡΑΣΤΗΡΙΟΤΗΤΕΣ ΕΝΤΟΣ ΤΗΣ ΔΥΝΗΤΙΚΗΣ ΖΩΝΗΣ ΠΛΗΜΜΥΡΑΣ EL05APSFR005 ΑΝΑ ΠΕΡΙΟΔΟ ΕΠΑΝΑΦΟΡΑΣ.	132
ΠΙΝΑΚΑΣ 3-23: ΕΚΤΑΣΕΙΣ ΧΡΗΣΕΩΝ ΓΗΣ ΕΝΤΟΣ ΤΗΣ ΔΥΝΗΤΙΚΗΣ ΖΩΝΗΣ ΠΛΗΜΜΥΡΑΣ EL05APSFR006 ΑΝΑ ΠΕΡΙΟΔΟ ΕΠΑΝΑΦΟΡΑΣ. Όλες οι εκτάσεις σε στρέμματα.	134
ΠΙΝΑΚΑΣ 3-24: ΥΠΟΔΟΜΕΣ ΚΑΙ ΟΙΚΟΝΟΜΙΚΕΣ ΔΡΑΣΤΗΡΙΟΤΗΤΕΣ ΕΝΤΟΣ ΤΗΣ ΔΥΝΗΤΙΚΗΣ ΖΩΝΗΣ ΠΛΗΜΜΥΡΑΣ EL05APSFR006 ΑΝΑ ΠΕΡΙΟΔΟ ΕΠΑΝΑΦΟΡΑΣ.	134
ΠΙΝΑΚΑΣ 3-25: ΕΚΤΑΣΕΙΣ ΧΡΗΣΕΩΝ ΓΗΣ ΕΝΤΟΣ ΤΗΣ ΔΥΝΗΤΙΚΗΣ ΖΩΝΗΣ ΠΛΗΜΜΥΡΑΣ EL05APSFR007 ΑΝΑ ΠΕΡΙΟΔΟ ΕΠΑΝΑΦΟΡΑΣ. Όλες οι εκτάσεις σε στρέμματα.	135
ΠΙΝΑΚΑΣ 3-26: ΥΠΟΔΟΜΕΣ ΚΑΙ ΟΙΚΟΝΟΜΙΚΕΣ ΔΡΑΣΤΗΡΙΟΤΗΤΕΣ ΕΝΤΟΣ ΤΗΣ ΔΥΝΗΤΙΚΗΣ ΖΩΝΗΣ ΠΛΗΜΜΥΡΑΣ EL05APSFR007 ΑΝΑ ΠΕΡΙΟΔΟ ΕΠΑΝΑΦΟΡΑΣ.	136
ΠΙΝΑΚΑΣ 3-27: ΕΚΤΑΣΕΙΣ ΧΡΗΣΕΩΝ ΓΗΣ ΕΝΤΟΣ ΤΗΣ ΔΥΝΗΤΙΚΗΣ ΖΩΝΗΣ ΠΛΗΜΜΥΡΑΣ EL05APSFR008 ΑΝΑ ΠΕΡΙΟΔΟ ΕΠΑΝΑΦΟΡΑΣ. Όλες οι εκτάσεις σε στρέμματα.	137
ΠΙΝΑΚΑΣ 3-28: ΥΠΟΔΟΜΕΣ ΚΑΙ ΟΙΚΟΝΟΜΙΚΕΣ ΔΡΑΣΤΗΡΙΟΤΗΤΕΣ ΕΝΤΟΣ ΤΗΣ ΔΥΝΗΤΙΚΗΣ ΖΩΝΗΣ ΠΛΗΜΜΥΡΑΣ EL05APSFR008 ΑΝΑ ΠΕΡΙΟΔΟ ΕΠΑΝΑΦΟΡΑΣ.	138
ΠΙΝΑΚΑΣ 3-29: ΕΚΤΑΣΕΙΣ ΧΡΗΣΕΩΝ ΓΗΣ ΕΝΤΟΣ ΤΗΣ ΔΥΝΗΤΙΚΗΣ ΖΩΝΗΣ ΠΛΗΜΜΥΡΑΣ EL05APSFR009 ΑΝΑ ΠΕΡΙΟΔΟ ΕΠΑΝΑΦΟΡΑΣ. Όλες οι εκτάσεις σε στρέμματα.	140
ΠΙΝΑΚΑΣ 3-30: ΥΠΟΔΟΜΕΣ ΚΑΙ ΟΙΚΟΝΟΜΙΚΕΣ ΔΡΑΣΤΗΡΙΟΤΗΤΕΣ ΕΝΤΟΣ ΤΗΣ ΔΥΝΗΤΙΚΗΣ ΖΩΝΗΣ ΠΛΗΜΜΥΡΑΣ EL05APSFR009 ΑΝΑ ΠΕΡΙΟΔΟ ΕΠΑΝΑΦΟΡΑΣ.	140
ΠΙΝΑΚΑΣ 3-31: ΕΚΤΑΣΕΙΣ ΧΡΗΣΕΩΝ ΓΗΣ ΕΝΤΟΣ ΤΗΣ ΔΥΝΗΤΙΚΗΣ ΖΩΝΗΣ ΠΛΗΜΜΥΡΑΣ EL05APSFR010 ΑΝΑ ΠΕΡΙΟΔΟ ΕΠΑΝΑΦΟΡΑΣ. Όλες οι εκτάσεις σε στρέμματα.	142

ΠΙΝΑΚΑΣ 3-32: ΥΠΟΔΟΜΕΣ ΚΑΙ ΟΙΚΟΝΟΜΙΚΕΣ ΔΡΑΣΤΗΡΙΟΤΗΤΕΣ ΕΝΤΟΣ ΤΗΣ ΔΥΝΗΤΙΚΗΣ ΖΩΝΗΣ ΠΛΗΜΜΥΡΑΣ EL05APSFR010 ΑΝΑ ΠΕΡΙΟΔΟ ΕΠΑΝΑΦΟΡΑΣ.	142
ΠΙΝΑΚΑΣ 3-33: ΕΚΤΑΣΕΙΣ ΧΡΗΣΕΩΝ ΓΗΣ ΕΝΤΟΣ ΤΗΣ ΔΥΝΗΤΙΚΗΣ ΖΩΝΗΣ ΠΛΗΜΜΥΡΑΣ EL05APSFR011 ΑΝΑ ΠΕΡΙΟΔΟ ΕΠΑΝΑΦΟΡΑΣ. Όλες οι εκτάσεις σε στρέμματα.	144
ΠΙΝΑΚΑΣ 3-34: ΥΠΟΔΟΜΕΣ ΚΑΙ ΟΙΚΟΝΟΜΙΚΕΣ ΔΡΑΣΤΗΡΙΟΤΗΤΕΣ ΕΝΤΟΣ ΤΗΣ ΔΥΝΗΤΙΚΗΣ ΖΩΝΗΣ ΠΛΗΜΜΥΡΑΣ EL05APSFR011 ΑΝΑ ΠΕΡΙΟΔΟ ΕΠΑΝΑΦΟΡΑΣ.	144
ΠΙΝΑΚΑΣ 3-35 ΚΛΑΣΕΙΣ ΤΡΩΤΟΤΗΤΑΣ ΚΑΙ ΣΚΟΡ ΠΟΥ ΑΝΤΙΣΤΟΙΧΟΥΝ ΣΕ ΚΑΘΕ ΚΛΑΣΗ	149
ΠΙΝΑΚΑΣ 3-36 ΚΛΑΣΕΙΣ ΕΠΙΚΙΝΔΥΝΟΤΗΤΑΣ ΜΕ ΒΑΣΗ ΤΟ ΚΡΙΤΗΡΙΟ ΒΑΘΟΥΣ - ΤΑΧΥΤΗΤΑΣ	149
ΠΙΝΑΚΑΣ 3-37 ΣΚΟΡ ΕΠΙΚΙΝΔΥΝΟΤΗΤΑΣ ΓΙΑ ΚΑΘΕ ΚΛΑΣΗ	150
ΠΙΝΑΚΑΣ 3-38 ΚΛΑΣΕΙΣ ΠΛΗΜΜΥΡΙΚΟΥ ΚΙΝΔΥΝΟΥ ΚΑΙ ΣΚΟΡ ΠΟΥ ΑΝΤΙΣΤΟΙΧΟΥΝ ΣΕ ΚΑΘΕ ΚΛΑΣΗ	150
ΠΙΝΑΚΑΣ 3-39: ΚΩΔΙΚΟΠΟΙΗΣΗ ΧΑΡΤΩΝ ΚΙΝΔΥΝΟΥ ΠΛΗΜΜΥΡΑΣ	164
ΠΙΝΑΚΑΣ 3-40: ΤΙΤΛΟΙ ΚΑΙ ΚΩΔΙΚΟΙ ΧΑΡΤΩΝ ΚΙΝΔΥΝΩΝ ΠΛΗΜΜΥΡΑΣ	165
ΠΙΝΑΚΑΣ 3-41 ΜΕΤΑΒΟΛΗ ΤΩΝ ΠΕΡΙΟΔΩΝ ΕΠΑΝΑΦΟΡΑΣ ΚΑΤΑ ΤΙΣ ΜΕΛΛΟΝΤΙΚΕΣ ΠΕΡΙΟΔΟΥΣ ΠΟΥ ΕΞΕΤΑΖΟΝΤΑΙ ΣΤΟ ΥΔ ΗΠΕΙΡΟΥ.....	180
ΠΙΝΑΚΑΣ 4-1 ΠΡΟΟΔΟΣ ΕΦΑΡΜΟΓΗΣ ΜΕΤΡΟΥ 1^{ΟΥ} ΣΧΕΔΙΟΥ ΔΙΑΧΕΙΡΙΣΗΣ ΚΙΝΔΥΝΩΝ ΠΛΗΜΜΥΡΑΣ	185
ΠΙΝΑΚΑΣ 4-2: ΣΤΟΧΟΙ ΓΙΑ ΤΗ ΔΙΑΧΕΙΡΙΣΗ ΤΩΝ ΚΙΝΔΥΝΩΝ ΠΛΗΜΜΥΡΑΣ ΠΟΥ ΕΧΟΥΝ ΤΕΘΕΙ ΑΠΟ ΚΡΑΤΗ ΜΕΛΗ ΤΗΣ ΕΕ.....	204
ΠΙΝΑΚΑΣ 4-3 ΕΠΕΞΗΓΗΣΗ ΜΕΘΟΔΟΛΟΓΙΑΣ ΠΡΟΚΑΤΑΡΚΤΙΚΗΣ ΑΞΙΟΛΟΓΗΣΗΣ ΜΕΤΡΩΝ.....	218
ΠΙΝΑΚΑΣ 4-4 ΕΞΕΤΑΖΟΜΕΝΑ ΜΕΤΡΑ ΓΙΑ ΠΡΟΚΑΤΑΡΚΤΙΚΗ ΑΞΙΟΛΟΓΗΣΗ 1 ^{ΗΣ} ΑΝΑΘΕΩΡΗΣΗΣ ΣΔΚΠ ΓΙΑ ΤΟ ΥΔ05	221
ΠΙΝΑΚΑΣ 4-5 ΕΙΔΙΚΗ ΦΟΡΜΑ ΠΕΡΙΓΡΑΦΗΣ ΜΕΤΡΩΝ	233
ΠΙΝΑΚΑΣ 4-6 ΠΙΝΑΚΑΣ ΜΕΤΡΩΝ ΑΝΑ ΑΞΟΝΑ ΔΡΑΣΗΣ	234
ΠΙΝΑΚΑΣ 4-7 ΜΕΤΡΑ ΣΧΕΔΙΟΥ ΔΙΑΧΕΙΡΙΣΗΣ ΚΙΝΔΥΝΩΝ ΠΛΗΜΜΥΡΑΣ.....	235
ΠΙΝΑΚΑΣ 4-8 ΣΥΝΔΕΣΗ ΜΕΤΡΩΝ ΜΕ ΕΠΙΠΕΔΟ ΧΩΡΙΚΗΣ ΕΦΑΡΜΟΓΗΣ.....	239

1 ΕΙΣΑΓΩΓΗ

1.1 ΑΝΤΙΚΕΙΜΕΝΟ ΤΟΥ ΠΑΡΟΝΤΟΣ ΠΡΟΣΧΕΔΙΟΥ

Η Ευρωπαϊκή Ένωση έθεσε σε ισχύ τον Οκτώβριο του 2007 την Οδηγία 2007/60/ΕΚ για την αξιολόγηση και διαχείριση των κινδύνων πλημμύρας με στόχο τη μείωση των αρνητικών συνεπειών στην ανθρώπινη υγεία, το περιβάλλον, την πολιτιστική κληρονομιά και τις οικονομικές δραστηριότητες που συνδέονται με τις πλημμύρες στην Κοινότητα.

Η Οδηγία 2007/60/ΕΚ υλοποιείται σε τρία (3) στάδια ήτοι την Προκαταρκτική Αξιολόγηση Κινδύνων Πλημμύρας για κάθε Λεκάνη Απορροής Ποταμών και τον προσδιορισμό των Ζωνών Δυνητικά Υψηλού Κινδύνου Πλημμύρας, την κατάρτιση των Χαρτών Επικινδυνότητας Πλημμύρας και των Χαρτών Κινδύνων Πλημμύρας καθώς και την κατάρτιση των Σχεδίων Διαχείρισης Κινδύνων Πλημμύρας Λεκανών Απορροής Ποταμών (ΣΔΚΠ ΛΑΠ) για τις Ζώνες Δυνητικά Υψηλού Κινδύνου Πλημμύρας.

Η εναρμόνιση της ελληνικής νομοθεσίας με την κοινοτική Οδηγία 2007/60/ΕΚ έγινε με την ΚΥΑ ΗΠ 31822/1542/Ε103/21.7.2010, όπως τροποποιήθηκε με την ΚΥΑ 177772/924/2017 (ΦΕΚ 2140/Β'/22.06.2017) και ισχύει. Με τις διατάξεις αυτές ενσωματώθηκαν στην εθνική νομοθεσία οι βασικές έννοιες της Οδηγίας για τον κίνδυνο πλημμύρας και ταυτόχρονα καθορίστηκαν οι αρμοδιότητες των επιμέρους φορέων τόσο σε εθνικό όσο και σε περιφερειακό επίπεδο.

Προτεραιότητα και αναγκαίο βήμα για την εφαρμογή της Οδηγίας 2007/60/ΕΚ στη χώρα μας αποτέλεσε η κατάρτιση των Σχεδίων Διαχείρισης Κινδύνων Πλημμύρας των Λεκανών Απορροής Ποταμών των 14 Υδατικών Διαμερισμάτων της χώρας. Τα όρια των Λεκανών Απορροής Ποταμών (ΛΑΠ) έχουν καθοριστεί με την υπ' αριθμ. οικ. 706/16.07.2010 Απόφαση της Εθνικής Επιτροπής Υδάτων (ΦΕΚ Β' 1383/02.09.2010 και ΦΕΚ Β' 1572/28.09.2010 διόρθωσης του Παραρτήματος ΙΙ), όπως αυτή ισχύει.

Σύμφωνα με την παρ. 2 του άρθρου 3 της ΚΥΑ ΗΠ 31822/1542/Ε103/21.7.2010, όπως ισχύει, οι Διευθύνσεις Υδάτων των Αποκεντρωμένων Διοικήσεων διενεργούν την προκαταρκτική εκτίμηση των κινδύνων πλημμύρας, καταρτίζουν τους Χάρτες Επικινδυνότητας και Κινδύνων Πλημμύρας καθώς και καταρτίζουν και εφαρμόζουν τα Σχέδια Διαχείρισης Κινδύνων Πλημμύρας. Σύμφωνα με το ίδιο άρθρο, όπως ισχύει, είναι δυνατόν, ύστερα από αίτημα του Γραμματέα της Αποκεντρωμένης Διοίκησης, η Προκαταρκτική Αξιολόγηση Κινδύνων Πλημμύρας, οι Χάρτες Επικινδυνότητας και Κινδύνων Πλημμύρας και τα Σχέδια Διαχείρισης Κινδύνων Πλημμύρας να καταρτίζονται από την Γενική Διεύθυνση Υδάτων. Το Σχέδιο Διαχείρισης Κινδύνων Πλημμύρας, σε περίπτωση που καταρτίζεται από τη Γενική Διεύθυνση Υδάτων, εγκρίνεται μετά την ισχύ του ν. 5037/2023 (άρθρο 26) από τον Υπουργό Περιβάλλοντος και Ενέργειας και ισχύει μέχρι την αναθεώρησή του. Τα Σχέδια Διαχείρισης Κινδύνων Πλημμύρας των ΥΔ της χώρας επανεξετάζονται και, εφόσον απαιτείται, επικαιροποιούνται ανά εξαετία.

Το πρώτο Σχέδιο Διαχείρισης Κινδύνων Πλημμύρας του Υδατικού Διαμερίσματος Ηπείρου (ΕΛ05) (1^{ος} κύκλος εφαρμογής της Οδηγίας 2007/60/ΕΚ) έχει εγκριθεί με τη με αρ. ΥΠΕΝ/ΓρΕΓΥ/41346/322/2018 Απόφαση της Εθνικής Επιτροπής Υδάτων (Β' 2640/2018).

Το παρόν προσχέδιο αφορά στην 1η αναθεώρηση του Σχεδίου Διαχείρισης Κινδύνων Πλημμύρας και διαμόρφωσης του Προγράμματος Μέτρων για το Υδατικό Διαμέρισμα της Ηπείρου (ΕΛ05). Τα Σχέδια Διαχείρισης Κινδύνων Πλημμύρας, περιλαμβανομένων των Χαρτών Επικινδυνότητας και Χαρτών Κινδύνων Πλημμύρας, αποτελούν το στρατηγικό εργαλείο για την εφαρμογή της πολιτικής για την

αξιολόγηση και διαχείριση του κινδύνου πλημμύρας στο σύνολο της χώρας. Τα αποτελέσματα των Χαρτών Επικινδυνότητας, των Χαρτών Κινδύνων Πλημμύρας και τα περιγραφόμενα στο Πρόγραμμα Μέτρων των ΣΔΚΠ θα πρέπει να λαμβάνονται υπ' όψη από τον κάθε φορέα που προγραμματίζει, αναπτύσσει και υλοποιεί έργα και δραστηριότητες.

Στην επόμενη παράγραφο, ακολουθεί η συνοπτική περιγραφή των κεφαλαίων που απαρτίζουν το παρόν.

1.2 ΔΙΑΡΘΡΩΣΗ ΠΕΡΙΕΧΟΜΕΝΩΝ ΤΟΥ ΠΑΡΟΝΤΟΣ ΠΡΟΣΧΕΔΙΟΥ

Το Προσχέδιο Διαχείρισης Κινδύνων Πλημμύρας περιλαμβάνει οκτώ (8) κεφάλαια:

Στο **Κεφάλαιο 1** παρουσιάζεται συνοπτικά το αντικείμενο του ΣΔΚΠ και η διάρθρωση των περιεχομένων του.

Στο **Κεφάλαιο 2** παρατίθενται βασικές πληροφορίες σε σχέση με την Οδηγία 2007/60/ΕΚ, την εφαρμογή της στην Ελλάδα, το νομοθετικό και θεσμικό πλαίσιο για την προστασία από πλημμύρες στην Ελληνική επικράτεια, τις Αρμόδιες Αρχές και τη διασύνδεση της Οδηγίας 2007/60/ΕΚ με άλλες κοινοτικές Οδηγίες και Δράσεις.

Στο **Κεφάλαιο 3** περιγράφεται συνοπτικά τι περιλαμβάνει το Σχέδιο Διαχείρισης Κινδύνων Πλημμύρας, τις Αρμόδιες Αρχές της παρούσας 1ης Αναθεώρησης καθώς και τα Πορίσματα της 1ης Αναθεώρησης Προκαταρκτικής Αξιολόγησης. Επιπλέον, αναλύεται η μεθοδολογία που ακολουθήθηκε για την κατάρτιση των Χαρτών Επικινδυνότητας και Κινδύνων Πλημμύρας και τα συμπεράσματα που προέκυψαν αντίστοιχα. Ακόμη, αναφέρονται οι δράσεις της χώρας για την προσαρμογή στην Κλιματική Αλλαγή και περιγράφονται οι διαφοροποιήσεις από τον 1ο Κύκλο Εφαρμογής.

Στο **Κεφάλαιο 4** περιγράφεται η Αξιολόγηση των Μέτρων Διαχείρισης Κινδύνων Πλημμύρας του 1ου Κύκλου Εφαρμογής της Οδηγίας 2007/60/ΕΚ αλλά και οι στόχοι της παρούσας 1ης Αναθεώρησης. Επιπλέον, παρουσιάζονται τα βασικά σημεία της Προκαταρκτικής και της 1ης Αναθεώρησης της Αξιολόγησης Κινδύνων Πλημμύρας (ΠΑΚΠ και 1η ΑΠΑΚΠ). Ακόμη, αναλύονται τα Μέτρα της 1ης Αναθεώρησης σε επίπεδο ΥΔ και ανά ΖΔΥΚΠ και αναλύεται η ιεράρχησή τους.

Στο **Κεφάλαιο 5** περιγράφεται η πορεία Παρακολούθησης Εφαρμογής της 1ης Αναθεώρησης ΣΔΚΠ και υλοποίησης των Μέτρων.

Στο **Κεφάλαιο 6** παρουσιάζονται οι απαιτήσεις της Οδηγίας 2007/60/ΕΚ για τη διαδικασία της δημόσιας διαβούλευσης, οι φορείς διαβούλευσης, το χρονοδιάγραμμα διαβούλευσης και οι τρόποι συμμετοχής.

Στο **Κεφάλαιο 7** περιγράφεται το πλαίσιο συνεργασίας για τη διασυνοριακή λεκάνη του ΥΔ Ηπείρου.

Στο **κεφάλαιο 8** αναφέρεται η βασική βιβλιογραφία που χρησιμοποιήθηκε για την κατάρτιση του τεύχους του Σχεδίου Διαχείρισης Κινδύνων Πλημμύρας.

Παράρτημα Α: Γενική περιγραφή εξεταζόμενων μέτρων

Στο Παράρτημα αυτό, γίνεται η γενική περιγραφή κάθε εξεταζόμενου μέτρου που έχει παρουσιασθεί στο Κεφάλαιο 4 και πιο συγκεκριμένα παρατίθεται για κάθε εξεταζόμενο μέτρο: α) το όνομα, β) η συνοπτική περιγραφή, γ) η σκοπιμότητα (συνοπτικά), δ) άλλες διαθέσιμες πληροφορίες.

2 ΘΕΣΜΙΚΟ ΠΛΑΙΣΙΟ

2.1 Η ΟΔΗΓΙΑ 2007/60/ΕΚ ΚΑΙ Η ΕΝΣΩΜΑΤΩΣΗ ΤΗΣ ΣΤΟ ΕΘΝΙΚΟ ΔΙΚΑΙΟ

Σκοπός της Οδηγίας ([2007/60/ΕΚ](#)¹), είναι η θέσπιση πλαισίου για την αξιολόγηση και τη διαχείριση των κινδύνων πλημμύρας με στόχο τη μείωση των αρνητικών συνεπειών στην ανθρώπινη υγεία, το περιβάλλον, την πολιτιστική κληρονομιά και τις οικονομικές δραστηριότητες. Η Ευρωπαϊκή Οδηγία 2007/60/ΕΚ για την Αξιολόγηση και τη Διαχείριση των Κινδύνων Πλημμύρας έχει ενσωματωθεί στο Εθνικό Δίκαιο, με την Κ.Υ.Α. Η.Π. 31822/1542/Ε103/2010 (ΦΕΚ Β' 1108/21.07.2010), περί Αξιολόγησης και διαχείρισης των κινδύνων πλημμύρας, σε συμμόρφωση με τις διατάξεις της Οδηγίας 2007/60/ΕΚ «για την αξιολόγηση και τη διαχείριση των κινδύνων πλημμύρας», του Ευρωπαϊκού Κοινοβουλίου και του Συμβουλίου της 23ης Οκτωβρίου 2007».

Σύμφωνα με την Κ.Υ.Α. Η.Π. 31822/1542/Ε103/2010 (ΦΕΚ Β' 1108/21.07.2010) όπως τροποποιήθηκε και ισχύει, η γεωγραφική μονάδα εφαρμογής της Οδηγίας 2007/60/ΕΚ για την αξιολόγηση και τη διαχείριση των κινδύνων πλημμύρας είναι η Περιοχή Λεκάνης Απορροής Ποταμού (Υδατικό Διαμέρισμα), ίδια γεωγραφική μονάδα με αυτή της Οδηγίας 2000/60/ΕΚ για τα Νερά.

Οι βασικές απαιτήσεις της Ευρωπαϊκής Οδηγίας χωρίζονται σε τρία (3) στάδια:

1^ο Στάδιο: Προκαταρκτική εκτίμηση της πλημμυρικής επικινδυνότητας στις λεκάνες απορροής των ποταμών και τις αντίστοιχες παράκτιες ζώνες και προσδιορισμός των περιοχών όπου υπάρχουν δυνητικοί σοβαροί κίνδυνοι πλημμύρας ή είναι πιθανό να σημειωθεί πλημμύρα (Ζώνες Δυνητικά Υψηλού Κινδύνου Πλημμύρας), (Άρθρο 4 & 5).

2^ο Στάδιο: Κατάρτιση Χαρτών Επικινδυνότητας Πλημμύρας και Χαρτών Κινδύνων Πλημμύρας για τις Ζώνες Δυνητικά Υψηλού Κινδύνου Πλημμύρας (Άρθρο 6).

3^ο Στάδιο: Κατάρτιση και εφαρμογή Σχεδίων Διαχείρισης Κινδύνων Πλημμύρας (Άρθρο 7). Τα σχέδια αυτά θα πρέπει να περιλαμβάνουν μέτρα για την πρόγνωση πλημμυρών, μείωσης των πιθανοτήτων εμφάνισης πλημμύρας και των συνεπειών της, ενώ είναι αναγκαίο να προβλέπουν τρόπους θωράκισης τέτοιων περιοχών καθώς επίσης και την προετοιμασία του πληθυσμού σε ενδεχόμενο πλημμύρας.

Για την εφαρμογή της Οδηγίας 2007/60/ΕΚ λαμβάνονται υπόψη οι εξής νομοθετικές διατάξεις:

- Η ΚΥΑ 17772/924 (ΦΕΚ Β'2140/22.06.2017), περί Τροποποίησης της υπ' αριθμό 31822/1542/2010 κοινής υπουργικής απόφασης (Β'1108).
- Η Οδηγία Πλαίσιο περί Υδάτων 2000/60/ΕΚ, η οποία θέτει το νομοθετικό πλαίσιο για την ορθή διαχείριση και προστασία των υδατικών πόρων.
- Ο Ν. 3199/2003 (ΦΕΚ 280/Α/9.12.2003) «Προστασία και διαχείριση των υδάτων - Εναρμόνιση με την Οδηγία 2000/60/ΕΚ του Ευρωπαϊκού Κοινοβουλίου και του Συμβουλίου της 23ης Οκτωβρίου 2000», με τον οποίο και με τις κανονιστικές του πράξεις, κατ' εξουσιοδότηση αυτού, εναρμονίζεται το εθνικό δίκαιο προς τις διατάξεις της Οδηγίας.
- Τα εγκεκριμένα Σχέδια Διαχείρισης Κινδύνων Πλημμύρας Λεκανών Απορροής Ποταμών των 14 Υδατικών Διαμερισμάτων της χώρας και της Λεκάνης Απορροής π. Έβρου καθώς επίσης και το σύνολο των παραδοτέων των μελετών με τις οποίες καταρτίστηκαν τα ΣΔΚΠ (<https://floods.ypeka.gr/index.php>).

¹ ΟΔΗΓΙΑ 2007/60/ ΕΚ ΤΟΥ ΕΥΡΩΠΑΪΚΟΥ ΚΟΙΝΟΒΟΥΛΙΟΥ ΚΑΙ ΤΟΥ ΣΥΜΒΟΥΛΙΟΥ της 23ης Οκτωβρίου 2007 για την αξιολόγηση και τη διαχείριση των κινδύνων πλημμύρας.

- Τα εγκεκριμένα Σχέδια Διαχείρισης Λεκανών Απορροής Ποταμών (1η Αναθεώρηση) των 14 Υδατικών Διαμερισμάτων της χώρας (<http://wfdver.ypeka.gr/el/home-gr/>).
- Η 1η Αναθεώρηση της Προκαταρκτικής Αξιολόγησης Κινδύνων Πλημμύρας βάσει του άρθρου 14 της Οδηγίας, (ΥΠΕΚΑ-ΓΔΥ, 2019), και ο προσδιορισμός των Ζωνών Δυνητικά Υψηλού Κινδύνου Πλημμύρας.
- Όλα τα Κείμενα Κατευθυντήριων Γραμμών (Guidance Documents) για κύρια και κρίσιμα θέματα εφαρμογής της Οδηγίας 2007/60/ΕΚ για τις πλημμύρες, που έχουν εκδοθεί από την Ευρωπαϊκή Επιτροπή, τα οποία βρίσκονται στην ακόλουθη ηλεκτρονική διεύθυνση: <https://circabc.europa.eu/faces/jsp/extension/wai/navigation/container.jsp>.
- Πληροφορίες από άλλες σχετικές μελέτες ή έργα, οι οποίες εκπονούνται ή έχουν εκπονηθεί, σε εθνικό ή περιφερειακό επίπεδο, από εμπλεκόμενες Υπηρεσίες, Φορείς και Εκπαιδευτικά Ιδρύματα της χώρας καθώς και τα διαθέσιμα δεδομένα από εθνικές πλατφόρμες και βάσεις δεδομένων.
- Τα αποτελέσματα αξιολόγησης από την ΕΕ των εγκεκριμένων Σχεδίων Διαχείρισης Κινδύνων Πλημμύρας, συμπεριλαμβανομένων των αντίστοιχων αξιολογήσεων της Προκαταρκτικής Αξιολόγησης Κινδύνων Πλημμύρας και των Χαρτών Επικινδυνότητας και Κινδύνων Πλημμύρας, καθώς και οποιεσδήποτε συστάσεις της ΕΕ για την κατάρτιση της 1ης Αναθεώρησης των Σχεδίων Διαχείρισης Κινδύνων Πλημμύρας
- Πρακτικές εφαρμογής, από άλλα Κράτη Μέλη της ΕΕ, με μεγαλύτερη εμπειρία και τεχνογνωσία σε θέματα εφαρμογής της Οδηγίας 2007/60/ΕΚ

Πίνακας 2-1 Υποχρεώσεις των Κρατών Μελών σε εφαρμογή της Οδηγίας 2007/60/ΕΚ

Άρθρο Οδηγίας 2007/60/ΕΚ	της	Υποχρεώσεις των Κρατών Μελών
1		Περιγραφή των Στόχων της Οδηγίας
2		<p>Ορισμοί και προσδιορισμός των εννοιών της «πλημμύρας» και του «κινδύνου πλημμύρας».</p> <ul style="list-style-type: none"> • «πλημμύρα» ορίζεται η προσωρινή κάλυψη από νερό εδάφους το οποίο υπό φυσιολογικές συνθήκες δεν καλύπτεται από νερό. Αυτό περιλαμβάνει πλημμύρες από ποτάμια, ορεινούς χειμάρρους, εφήμερα ρέματα της Μεσογείου και πλημμύρες από τη θάλασσα σε παράκτιες περιοχές, δύναται δε να εξαιρεί πλημμύρες από συστήματα αποχέτευσης. • «κίνδυνος πλημμύρας» ορίζεται ο συνδυασμός της πιθανότητας να λάβει χώρα πλημμύρα και των δυνητικών αρνητικών συνεπειών για την ανθρώπινη υγεία, το περιβάλλον, την πολιτιστική κληρονομιά και τις οικονομικές δραστηριότητες, που συνδέονται με αυτήν την πλημμύρα.

Άρθρο Οδηγίας 2007/60/ΕΚ	της Υποχρεώσεις των Κρατών Μελών
3	<p>Συντονισμός διοικητικών ρυθμίσεων σε επίπεδο περιοχής λεκάνης απορροής ποταμού. Η Οδηγία 2007/60/ΕΚ υιοθετεί την προσέγγιση του άρθρου 3 της Ευρωπαϊκής Οδηγίας Πλαίσιο για τη Διαχείριση των Υδάτων (Οδηγία 2000/60/ΕΚ) με δυνατότητα εξαιρέσεων ιδίως σε ότι αφορά στη μονάδα διαχείρισης της περιοχής της λεκάνης απορροής ποταμού και της αρμόδιας αρχής που έχουν οριστεί βάσει της Οδηγίας 2000/60/ΕΚ. Επιπλέον των λεκανών και υπολεκανών απορροής που περιλαμβάνονται στις εν λόγω περιοχές, όλα τα τμήματα της ακτής θεωρούνται τμήμα των περιοχών της λεκάνης απορροής ποταμού και ως εκ τούτου καλύπτονται από τις διατάξεις του άρθρου αυτού.</p>
4 & 5	<p>Προκαταρκτική Αξιολόγηση των Κινδύνων Πλημμύρας και προσδιορισμός των περιοχών όπου υπάρχουν δυνητικά σοβαροί κίνδυνοι πλημμύρας ή είναι πιθανό να σημειωθεί πλημμύρα (Κεφάλαιο ΙΙ, άρθρα 4 και 5). Σημειώνεται ότι στην Κ.Υ.Α. Η.Π 31822/1542/Ε103/2010 (ΦΕΚ Β' 1108/21.07.2010), όπως τροποποιήθηκε και ισχύει, η οποία αφορά στη μεταφορά της Οδηγίας στο Εθνικό Δίκαιο οι περιοχές αυτές χαρακτηρίζονται ως «Ζώνες Δυνητικά Υψηλού Κινδύνου Πλημμύρας». Υποχρέωση υλοποίησης των προβλεπόμενων στο άρθρο 4 (Προκαταρκτική Αξιολόγηση των Κινδύνων Πλημμύρας με βάση στοιχεία ιστορικών πλημμυρών) έως την 22^α Δεκεμβρίου 2011 και κοινοποίησης στην ΕΕ των απαιτούμενων στοιχείων μέχρι το Μάρτιο 2012. Ειδικότερα, τα απαιτούμενα στοιχεία αφορούν:</p> <p>Α) Χάρτες της περιοχής της λεκάνης απορροής του ποταμού σε κατάλληλη κλίμακα περιγράφοντας τα τοπογραφικά χαρακτηριστικά και τη χρήση γης.</p> <p>Β) Περιγραφή παλαιότερων πλημμυρών με σημαντικές αρνητικές επιπτώσεις σε ανθρώπινες ζωές, οικονομία και περιβάλλον.</p> <p>Γ) Περιγραφή παλαιότερων σημαντικών πλημμυρών εκ των οποίων ενδεχομένως μπορούν να προβλεφθούν παρόμοια μελλοντικά φαινόμενα. Αναλόγως των ειδικών αναγκών των κρατών-μελών περιλαμβάνεται αξιολόγηση των δυνητικών αρνητικών συνεπειών μελλοντικών πλημμυρών στον άνθρωπο, το περιβάλλον, την οικονομία και την πολιτιστική κληρονομιά λαμβάνοντας υπόψη ζητήματα όπως τοπογραφία η θέση των υδατορευμάτων και τα γενικά γεωμορφολογικά χαρακτηριστικά τους.</p> <p>Για την υλοποίηση των προβλεπόμενων στο άρθρο 5 (προσδιορισμός των περιοχών όπου υπάρχουν δυνητικοί σοβαροί κίνδυνοι πλημμύρας) δεν καθορίζεται συγκεκριμένη ημερομηνία. Σύμφωνα με τα σχετικά καθοδηγητικά έγγραφα (Document No.1: Floods Directive reporting: User manual v3.0 και Document No.2: Floods Directive reporting: User Guide to the reporting schema v3.0, παρ. 3.3) πρέπει να ολοκληρωθεί έγκαιρα ώστε να τηρηθούν οι χρονικές δεσμεύσεις υλοποίησης του άρθρου 6.</p>
6	<p>Κατάρτιση Χαρτών Επικινδυνότητας Πλημμύρας και Χαρτών Κινδύνων Πλημμύρας για περιοχές που καθορίζονται με βάση το άρθρο 5, όπου υπάρχουν δυνητικοί σοβαροί κίνδυνοι πλημμύρας ή είναι πιθανό να σημειωθεί πλημμύρα. Υποχρέωση υλοποίησης των προβλεπόμενων στο άρθρο αυτό έως την 22^α Δεκεμβρίου 2013 και κοινοποίησης στην ΕΕ των απαιτούμενων στοιχείων μέχρι το Μάρτιο 2014.</p>
7, 8 & Παράρτημα	<p>Κατάρτιση και εφαρμογή Σχεδίων Διαχείρισης Κινδύνων Πλημμύρας σε επίπεδο Περιοχής Λεκάνης Απορροής Ποταμού (Υδατικό Διαμέρισμα-ΥΔ) για τις περιοχές υψηλού κινδύνου πλημμύρας που ορίζονται σύμφωνα με το άρθρο 5 και</p>

Άρθρο Οδηγίας 2007/60/ΕΚ	της Υποχρεώσεις των Κρατών Μελών
	<p>συντονισμός κρατών στην περίπτωση διεθνών Περιοχών Λεκανών Απορροής. Υποχρέωση υλοποίησης των προβλεπόμενων στα άρθρα αυτά έως την 22^α Δεκεμβρίου 2015 και κοινοποίησης στην ΕΕ των απαιτούμενων στοιχείων μέχρι το Μάρτιο 2016.</p>
9 & 10	<p>Ενημέρωση του κοινού κατά το στάδιο Προκαταρκτικής Αξιολόγησης Κινδύνων Πλημμύρας, κατάρτισης χαρτών επικινδυνότητας και χαρτών κινδύνων πλημμύρας και εξασφάλιση της ενεργής συμμετοχής του κοινού κατά τη διαμόρφωση και την επανεξέταση των Σχεδίων Διαχείρισης των Κινδύνων Πλημμύρας σε συντονισμό με την Οδηγία 2000/60/ΕΚ (εξαμηνιαία διαβούλευση με βάση το άρθρο 14).</p>
11 & 12	<p>Πρόβλεψη για τη θέσπιση τεχνικών υποδειγμάτων για την επεξεργασία και τη διαβίβαση των δεδομένων στην Ευρωπαϊκή Επιτροπή (ΕΕ), συμπεριλαμβανομένων των στατιστικών και χαρτογραφικών δεδομένων. Η κανονιστική επιτροπή του άρθρου 21 της Οδηγίας 2000/60/ΕΚ ορίζεται ότι θα επικουρεί την Επιτροπή των Ευρωπαϊκών Κοινοτήτων (Ε.Ε.Κ.) και για τα θέματα της Οδηγίας 2007/60/ΕΚ.</p>
13	<p>Ορίζονται τα μεταβατικά μέτρα σχετικά με την Προκαταρκτική Αξιολόγηση των Κινδύνων Πλημμύρας, τους Χάρτες Επικινδυνότητας Πλημμύρας και τα Σχέδια Διαχείρισης των Κινδύνων Πλημμύρας.</p> <p>Τα κράτη μέλη μπορούν να αποφασίσουν να μη διεξάγουν την Προκαταρκτική Αξιολόγηση Κινδύνων Πλημμύρας του άρθρου 4 εφόσον:</p> <ul style="list-style-type: none"> • είτε έχουν ήδη διενεργήσει αξιολόγηση κινδύνου η οποία οδηγεί πριν από τις 22-12-2010 στην επισήμανση των περιοχών όπου υπάρχουν δυνητικά σοβαροί κίνδυνοι πλημμύρας ή είναι πιθανό να σημειωθεί πλημμύρα που προβλέπονται στο άρθρο 5, • είτε έχουν αποφασίσει, πριν από τις 22-12-2012, να καταστρώσουν Χάρτες Επικινδυνότητας Πλημμύρας και Χάρτες Κινδύνων Πλημμύρας και να καταρτίσουν Σχέδια Διαχείρισης των Κινδύνων Πλημμύρας, σύμφωνα με τις σχετικές διατάξεις της παρούσας Οδηγίας <p>Τα κράτη μέλη μπορούν να αποφασίσουν να χρησιμοποιούν Χάρτες Επικινδυνότητας Πλημμύρας και Χάρτες Κινδύνων Πλημμύρας που έχουν καταστρωθεί πριν από τις 22-12-2010 εάν οι χάρτες αυτοί παρέχουν ισοδύναμο επίπεδο πληροφοριών με το προβλεπόμενο στο άρθρο 6. Επίσης, μπορούν να αποφασίσουν να χρησιμοποιούν Σχέδια Διαχείρισης των Κινδύνων Πλημμύρας που έχουν καταρτιστεί πριν από τις 22-12-2010 εφόσον το περιεχόμενο των σχεδίων αυτών είναι ισοδύναμο με τις προδιαγραφές σχεδίου που ορίζει το άρθρο 7.</p>
14, 15 & 16	<p>Περιλαμβάνονται διατάξεις που αφορούν στην επανεξέταση και επικαιροποίηση της Προκαταρκτικής Αξιολόγησης, των Χαρτών Επικινδυνότητας Πλημμύρας, των Χαρτών Κινδύνων Πλημμύρας, των Σχεδίων Διαχείρισης για την υποβολή εκθέσεων και τις επανεξετάσεις των χαρτών επικινδυνότητας πλημμύρας, τους χάρτες κινδύνων πλημμύρας και τα Σχέδια Διαχείρισης Πλημμύρας. Η Προκαταρκτική Αξιολόγηση Κινδύνων Πλημμύρας επικαιροποιείται έως τις 22-12-2018 και στη συνέχεια ανά εξαετία. Στους ίδιους χρόνους η Επιτροπή υποβάλλει στο Ευρωπαϊκό Κοινοβούλιο και το Συμβούλιο έκθεση σχετικά με την εφαρμογή της Οδηγίας. Οι</p>

Άρθρο Οδηγίας 2007/60/ΕΚ	της	Υποχρεώσεις των Κρατών Μελών
		χάρτες Επικινδυνότητας Πλημμύρας και Κινδύνου Πλημμύρας επικαιροποιούνται έως τις 22-12-2019 και στη συνέχεια ανά εξαετία. Τα Σχέδια Διαχείρισης επικαιροποιούνται έως τις 22-12-2021 και στη συνέχεια ανά εξαετία.
17, 18 & 19		Καλύπτουν τη θέσπιση διατάξεων συμμόρφωσης με την παρούσα Οδηγία, τη θέση τους σε ισχύ και τους αποδέκτες της Οδηγίας

2.1.1 Απαιτήσεις της Οδηγίας για την κατάρτιση της 1ης Αναθεώρησης ΣΔΚΠ

Αντικείμενο της «1^{ης} Αναθεώρησης Σχεδίων Διαχείρισης Κινδύνων Πλημμύρας Λεκανών Απορροής Ποταμών των 14 Υδατικών Διαμερισμάτων της χώρας» κατ' εφαρμογή της Οδηγίας 2007/60/ΕΚ, όπως ενσωματώθηκε στο εθνικό δίκαιο με την Κ.Υ.Α. Η.Π. 31822/1542/Ε103/21.7.2010 και ισχύει, είναι:

- Η βελτίωση των τοπογραφικών δεδομένων του εδάφους και παραγωγή ψηφιακού μοντέλου εδάφους υψηλής ανάλυσης και ακρίβειας τουλάχιστον στις περιοχές με ήπιο ανάγλυφο καθώς και σε ζώνες υψηλού και πολύ υψηλού κινδύνου, όπως αυτές προέκυψαν από τους χάρτες αποτίμησης επιπτώσεων πλημμύρας του 1ου κύκλου εφαρμογής της Οδηγίας 2007/60/ΕΚ και περιγράφονται στο αντίστοιχο Μέτρο των ΣΔΚΠ.
- Η κατάρτιση Χαρτών Επικινδυνότητας Πλημμύρας στις Ζώνες Δυνητικά Υψηλού Κινδύνων Πλημμύρας, όπως αυτές έχουν προσδιοριστεί στην 1η Αναθεώρηση της Προκαταρκτικής Αξιολόγησης Κινδύνων Πλημμύρας, σύμφωνα με το άρθρο 6 της Οδηγίας 2007/60/ΕΚ και το άρθρο 5 παρ. 3 της Κ.Υ.Α. Η.Π. 31822/1542/Ε103/21.7.2010.
- Η κατάρτιση Χαρτών Κινδύνων Πλημμύρας στις Ζώνες Δυνητικά Υψηλού Κινδύνων Πλημμύρας, όπως αυτές έχουν προσδιοριστεί στην 1η Αναθεώρηση της Προκαταρκτικής Αξιολόγησης Κινδύνων Πλημμύρας, σύμφωνα με το άρθρο 6 της Οδηγίας 2007/60/ΕΚ και το άρθρο 5 παρ. 3 της Κ.Υ.Α. Η.Π. 31822/1542/Ε103/21.7.2010.
- Η κατάρτιση της 1ης Αναθεώρησης των Σχεδίων Διαχείρισης Κινδύνων Πλημμύρας όλων των Υδατικών Διαμερισμάτων της χώρας, σύμφωνα με το άρθρο 7 της Οδηγίας 2007/60/ΕΚ και τα άρθρα 6 και 7 της Κ.Υ.Α. Η.Π. 31822/1542/Ε103/21.7.2010 με βασικό στόχο την μείωση των δυνητικών αρνητικών συνεπειών των πλημμυρών στην ανθρώπινη υγεία, το περιβάλλον, την πολιτιστική κληρονομιά και την οικονομική δραστηριότητα.
- Η σύνταξη της σχετικής Στρατηγικής Μελέτης Περιβαλλοντικών Επιπτώσεων σύμφωνα με την υπ. αριθ. ΕΥΠΕ/οικ.107017/2006 Κοινή Υπουργική Απόφαση «Εκτίμηση των περιβαλλοντικών επιπτώσεων ορισμένων σχεδίων και προγραμμάτων, σε συμμόρφωση με τις διατάξεις της οδηγίας 2001/42/ΕΚ "σχετικά με την εκτίμηση των περιβαλλοντικών επιπτώσεων ορισμένων σχεδίων και προγραμμάτων" του Ευρωπαϊκού Κοινοβουλίου και του Συμβουλίου της 27^{ης} Ιουνίου 2001» (Β'1225), όπως τροποποιήθηκε με την Κοινή Υπουργική Απόφαση οικ. 40238/2017 (Β'3759).

- Η μέριμνα ώστε η 1η Αναθεώρηση της Προκαταρκτικής Αξιολόγησης Κινδύνων Πλημμύρας (ΠΑΚΠ), των Χαρτών Επικινδυνότητας Πλημμύρας (ΧΕΠ), των Χαρτών Κινδύνων Πλημμύρας (ΧΚΠ), των Σχεδίων Διαχείρισης Κινδύνων Πλημμύρας (ΣΔΚΠ) και οι Στρατηγικές Μελέτες Περιβαλλοντικών Επιπτώσεων (ΣΜΠΕ) να καθίστανται διαθέσιμα στο κοινό.
- Η προώθηση της ενεργούς συμμετοχής όλων των ενδιαφερομένων, στο πλαίσιο εφαρμογής του άρθρου 10 της Οδηγίας 2007/60/ΕΚ, καθώς και ο συντονισμός, κατά περίπτωση, της ενεργού συμμετοχής των ενδιαφερομένων στο πλαίσιο του άρθρου 14 της Οδηγίας 2000/60/ΕΚ.
- Η ανάρτηση των αποτελεσμάτων της 1ης Αναθεώρησης των ΧΕΠ, ΧΚΠ και ΣΔΚΠ στο ηλεκτρονικό σύστημα WISE (Water Information System for Europe), σύμφωνα με τις προδιαγραφές του Ευρωπαϊκού Οργανισμού Περιβάλλοντος.
- Η ανάρτηση όλων των παραγόμενων δεδομένων της 1ης Αναθεώρησης (2ος κύκλος εφαρμογής Οδηγίας 2007/60/ΕΚ) στον ιστότοπο <https://floods.ypeka.gr/> και στις βάσεις δεδομένων της Γενικής Γραμματείας Φυσικού Περιβάλλοντος & Υδάτων, στις σχετικές ιστοσελίδες του ΥΠΕΝ και όπου αλλού απαιτηθεί από την Γενική Διεύθυνση Υδάτων καθώς και η λειτουργία και συντήρηση αυτών.

2.1.2 Απαιτήσεις της Οδηγίας για τη δημόσια διαβούλευση της 1^{ης} Αναθεώρησης ΣΔΚΠ

Οι διαδικασίες δημόσιας διαβούλευσης έχουν θεμελιώδη ρόλο κατά τη σύνταξη, την ανάγνωση και την αναθεώρηση των Σχεδίων Διαχείρισης Κινδύνων Πλημμύρας.

Το Άρθρο 10 της Οδηγίας 2007/60/ΕΚ αναφέρεται στη δημοσίευση και τη δημόσια διαβούλευση με τους ενδιαφερομένους φορείς. Πιο συγκεκριμένα στο κεφάλαιο V της Οδηγίας 2007/60/ΕΚ σχετικά με το συντονισμό με την Οδηγία 2000/60/ΕΚ, την ενημέρωση του κοινού και τη διαβούλευση, τα Άρθρα 9 & 10 αναφέρονται στην ενημέρωση του κοινού κατά το στάδιο Προκαταρκτικής Αξιολόγησης Κινδύνων Πλημμύρας, κατάρτισης Χαρτών Επικινδυνότητας και Χαρτών Κινδύνων Πλημμύρας και στην εξασφάλιση της ενεργής συμμετοχής του κοινού κατά τη διαμόρφωση και την επανεξέταση των Σχεδίων Διαχείρισης των Κινδύνων Πλημμύρας σε συντονισμό με την Οδηγία 2000/60/ΕΚ.

Η Οδηγία χρησιμοποιεί διαφορετικούς όρους για να αναφέρει το κοινό. Αυτός ο όρος δεν καθορίζεται στην Οδηγία, αλλά το άρθρο 2 (δ) της Οδηγίας SEIA (2001/42/ΕΚ) δίνει έναν ορισμό, ο οποίος ισχύει επίσης στην Οδηγία: «Ένα ή περισσότερα φυσικά ή νομικά πρόσωπα, και, σύμφωνα με την εθνική νομοθεσία ή την πρακτική, οι ενώσεις, οι οργανώσεις ή οι ομάδες τους».

Το άρθρο 2 παράγραφος (4) της σύμβασης του Άρχου περιέχει τον ίδιο ορισμό.

Σχετικά με την ενεργό συμμετοχή (παράγραφος 2 άρθρο 10) χρησιμοποιείται ο όρος ενδιαφερόμενος.

Ο ενδιαφερόμενος μπορεί να ερμηνευθεί ως οποιοδήποτε πρόσωπο, ομάδα ή οργάνωση με ένα ενδιαφέρον ή ένα "συμφέρον" σε ένα ζήτημα είτε επειδή θα επηρεαστούν ή επειδή μπορούν να έχουν κάποια επιρροή στην έκβασή του. Αυτό περιλαμβάνει επίσης τα μέλη του κοινού που δεν γνωρίζουν ακόμα ότι θα επηρεαστούν (στην πράξη οι περισσότεροι μεμονωμένοι πολίτες και πολλές ΜΚΟ και επιχειρήσεις).

Για πρακτικούς λόγους είναι αδύνατο να περιληφθούν ενεργά όλοι οι πιθανοί συμμετοχοί σε όλα τα ζητήματα. Θα πρέπει να γίνει μια επιλογή. Αυτή η επιλογή μπορεί να βασιστεί στους ακόλουθους παράγοντες:

Η σχέση του συμμετόχου με τα θέματα διαχείρισης κινδύνων πλημμύρας.

Η κλίμακα και το πλαίσιο που ενεργούν - ποιους αντιπροσωπεύουν.

Η ικανότητα τους για τη δέσμευση και

Το πολιτικό, κοινωνικό, "περιβαλλοντικό" πλαίσιο.

Διαφορετικοί συμμετοχοί μπορούν να έχουν διαφορετικές συνεισφορές.

Η Οδηγία 2007/60/ΕΚ ενθαρρύνει όλους τους πολίτες να λάβουν μέρος στην κατάρτιση, την επανεξέταση και την ενημέρωση των σχεδίων διαχείρισης των κινδύνων πλημμύρας και κρίνει τη συνεργασία μεταξύ των φορέων απαραίτητη σε όλες τις φάσεις υλοποίησης και αποφασιστικής σημασίας για να εξασφαλιστεί ότι όλη η διαδικασία θα πραγματοποιηθεί αποτελεσματικά και με διαφάνεια.

Η διαβούλευση για την ετοιμασία του Σχεδίου Διαχείρισης Κινδύνων Πλημμύρας δίνει τη δυνατότητα σε όλους να επηρεάσουν τον τρόπο διαχείρισης των Κινδύνων Πλημμύρας στο Υδατικό Διαμέρισμα. Απευθύνεται σε όσους **επηρεάζουν ή επηρεάζονται από τις αποφάσεις διαχείρισης των κινδύνων πλημμύρας συμπεριλαμβανομένων των δράσεων Πρόληψης, Προστασίας, Ετοιμότητας και Αποκατάστασης.**

Ως ενδιαφερόμενος φορέας μπορεί να θεωρηθεί ο καθένας από εμάς, στο βαθμό που επηρεάζει ή/και επηρεάζεται από τις πλημμύρες. Στο πλαίσιο κατάρτισης του καταλόγου ενδιαφερόμενων που θα πρέπει να συμμετάσχουν στην διαβούλευση, ακολουθούνται οι παρακάτω ορισμοί:

Κοινό: Ένα ή περισσότερα φυσικά ή νομικά πρόσωπα, και, σύμφωνα με την εθνική νομοθεσία ή πρακτική, οι ενώσεις, οργανώσεις ή ομάδες τους (οδηγία ΣΕΑ (2001/42 / ΕΚ), Σύμβαση του Άρχους αρ. 2 (4)).

Κοινωνικοί Εταίροι: Μέλη του κοινού με μόνο ένα περιορισμένο ενδιαφέρον για το υπό εξέταση θέμα και περιορισμένη επιρροή στην έκβαση της τελικής απόφασης. Συλλογικά, το ενδιαφέρον και η επιρροή τους μπορεί να είναι σημαντικό.

Διαβούλευση: Η υπηρεσία καθιστά τα απαιτούμενα πληροφοριακά έγγραφα διαθέσιμα για γραπτά σχόλια, διοργανώνει δημόσια διαβούλευση και επιδιώκει ενεργά τις παρατηρήσεις και γνώμες του κοινού.

Ενεργός συμμετοχή: Η ενεργός συμμετοχή προϋποθέτει ότι οι ενδιαφερόμενοι καλούνται να συμβάλουν ενεργά στη διαδικασία σχεδιασμού, συζητώντας ζητήματα στα οποία επιθυμούν να συμβάλουν στην επίλυσή τους.

Συλλογική λήψη αποφάσεων. Ο όρος αυτός υποδηλώνει μια διαδικασία όπου όλα τα εμπλεκόμενα πρόσωπα ή μέρη έχουν ίσα δικαιώματα. Η διαπραγμάτευση γίνεται στο ίδιο επίπεδο αρμοδιοτήτων. Διακρίνονται οι ακόλουθες κατηγορίες συμμετεχόντων οι οποίες θεωρείται ότι μπορούν και πρέπει να λάβουν μέρος στη διαδικασία της συλλογής απόψεων για τα Σχέδια Διαχείρισης Κινδύνων Πλημμύρας:

- Φορέας λήψης αποφάσεων: Άμεσα θεσμικά εμπλεκόμενοι με το ζήτημα της διαχείρισης των κινδύνων πλημμύρας και εκπρόσωποι των συναρμόδιων αρχών σε συναφείς τομείς (ΣΥΛΛΟΓΙΚΗ ΛΗΨΗ ΑΠΟΦΑΣΕΩΝ)
- Εμπειρογνώμονες ή ειδικοί: επιστήμονες, εκπαιδευτικά ιδρύματα, ΜΚΟ, Επιμελητήρια, επιστημονικές οργανώσεις ή άλλοι ειδικοί του ευρύτερου Δημόσιου τομέα (ΚΟΙΝΩΝΙΚΟΙ ΕΤΑΙΡΟΙ – ΕΝΕΡΓΟΣ ΣΥΜΜΕΤΟΧΗ).
- Το ευρύ κοινό: άτομα ή οι φορείς που θα μπορούσαν να επηρεαστούν από θέματα διαχείρισης και προγραμματισμού (π.χ. οι χρήστες του νερού, επιχειρήσεις που ενδέχεται να πληγούν, οι πολίτες) (ΚΟΙΝΩΝΙΚΟΙ ΕΤΑΙΡΟΙ- ΔΙΑΒΟΥΛΕΥΣΗ)
- ΜΜΕ: εφημερίδες, τηλεοπτικοί και ραδιοφωνικοί σταθμοί, ιστότοποι (ΚΟΙΝΩΝΙΚΟΙ ΕΤΑΙΡΟΙ- ΔΙΑΒΟΥΛΕΥΣΗ).

Οι Φορείς είναι δυνατόν να ανήκουν σε περισσότερες από μία κατηγορίες.

2.2 ΣΥΝΕΡΓΕΙΕΣ ΤΗΣ ΟΔΗΓΙΑΣ ΓΙΑ ΤΗΝ ΚΑΤΑΡΤΙΣΗ ΤΗΣ 1^{ΗΣ} ΑΝΑΘΕΩΡΗΣΗΣ ΣΔΚΠ

Με την εφαρμογή της Οδηγίας 2007/60/ΕΚ για τις πλημμύρες συνδέονται άμεσα οι ακόλουθες κοινοτικές οδηγίες:

- Οδηγία Πλαίσιο για τα Ύδατα 2000/60/ΕΚ (Water Framework Directive). Σύμφωνα με το άρθρο 8 της ΚΥΑ ΗΠ. 31822/1542/Ε103/2010 όπως τροποποιήθηκε και ισχύει, λαμβάνονται τα κατάλληλα μέτρα για τον συντονισμό της εφαρμογής της Οδηγίας 2007/60/ΕΚ με τις σχετικές διατάξεις του ΠΔ 51/2007, δίνοντας έμφαση στις δυνατότητες βελτίωσης της αποτελεσματικότητας και της ανταλλαγής πληροφοριών και για την επίτευξη κοινών συνεργειών και κοινού οφέλους λαμβάνοντας υπόψη τους περιβαλλοντικούς στόχους που καθορίζονται στο άρθρο 4 του ΠΔ 51/2007. Συγκεκριμένα:
 - α) η κατάρτιση των πρώτων Χαρτών Επικινδυνότητας και των Χαρτών Κινδύνων Πλημμύρας και οι συνακόλουθες επανεξετάσεις τους που προβλέπονται στο άρθρο 5 της ΚΥΑ ΗΠ. 31822/1542/Ε103/2010 όπως τροποποιήθηκε και ισχύει, εκτελούνται με τέτοιο τρόπο ώστε οι πληροφορίες που περιέχουν να είναι συμβατές προς τις σχετικές πληροφορίες που υποβάλλονται σύμφωνα με το ΠΔ 51/2007. Περαιτέρω συντονίζονται με τις επανεξετάσεις που προβλέπει το άρθρο 5 (παρ. 2) του ΠΔ 51/2007 και μπορούν να εντάσσονται σε αυτές.
 - β) τα Σχέδια Διαχείρισης των Κινδύνων Πλημμύρας συμπληρώνουν τα Σχέδια Διαχείρισης των Λεκανών Απορροής των Ποταμών, σύμφωνα με το άρθρο 10 (παρ. 6) του ΠΔ 51/2007.
 - γ) η κατάρτιση των πρώτων Σχεδίων Διαχείρισης των Κινδύνων Πλημμύρας και οι συνακόλουθες επανεξετάσεις τους που προβλέπονται στο άρθρο 6 εκτελούνται σε συντονισμό με τις επανεξετάσεις των Σχεδίων Διαχείρισης των Λεκανών Απορροής των ποταμών που προβλέπει το άρθρο 10 (παρ. 3) του Π.Δ.51/2007 και μπορούν να εντάσσονται σε αυτές.
 - δ) η ενεργός συμμετοχή όλων των ενδιαφερομένων σύμφωνα με το άρθρο 9 της ΚΥΑ ΗΠ. 31822/1542/Ε103/2010 όπως τροποποιήθηκε και ισχύει με την ΚΥΑ 17772/924, συντονίζεται κατά περίπτωση, με την ενεργό συμμετοχή των ενδιαφερομένων στο πλαίσιο εφαρμογής του άρθρου 15 του ΠΔ 51/2007.
- Κανονισμός (ΕΚ) αριθ. 2012/2002 του Συμβουλίου, της 11ης Νοεμβρίου 2002 για την ίδρυση του Ταμείου Αλληλεγγύης της Ευρωπαϊκής Ένωσης (EUSF).
- Απόφαση 2001/792/ΕΚ του Συμβουλίου, της 23ης Οκτωβρίου 2001, περί κοινοτικού μηχανισμού για τη διευκόλυνση της ενισχυμένης συνεργασίας στις επεμβάσεις βοήθειας της πολιτικής προστασίας (Civil Protection Mechanism).
- Η δράση της Επιτροπής στον τομέα της πρόληψης των καταστροφών (Disaster prevention).
- Οδηγία 96/61/ΕΚ του Συμβουλίου, της 24ης Σεπτεμβρίου 1996, σχετικά με την ολοκληρωμένη πρόληψη και έλεγχο της ρύπανσης (IPPC Directive).
- Οδηγία 2010/75/ΕΕ (Industrial Emissions Directive-IED), περί βιομηχανικών εκπομπών (ολοκληρωμένη πρόληψη και έλεγχος της ρύπανσης).

- Οδηγία 85/337/ΕΟΚ του Συμβουλίου, της 27ης Ιουνίου 1985 για την εκτίμηση των επιπτώσεων ορισμένων σχεδίων δημοσίων και ιδιωτικών έργων στο περιβάλλον (EIA Directive).
- Οδηγία 96/82/ΕΚ του Συμβουλίου, της 9ης Δεκεμβρίου 1996 για την αντιμετώπιση των κινδύνων μεγάλων ατυχημάτων σχετιζόμενων με επικίνδυνες ουσίες (SEVESO II), όπως παρατάθηκε με την οδηγία 2003/105/ ΕΚ.
- Η Οδηγία 2001/42/ΕΚ του Ευρωπαϊκού Κοινοβουλίου και του Συμβουλίου, της 27ης Ιουνίου 2001 για την εκτίμηση των επιπτώσεων ορισμένων σχεδίων και προγραμμάτων στο περιβάλλον (The SEA Directive).
- Η σύμβαση του Aarhus και των σχετικών προβλέψεων της κοινοτικής νομοθεσίας σχετικά με τη συμμετοχή του κοινού και την πρόσβαση σε περιβαλλοντικές πληροφορίες (Aarhus Convention and related Community legislation).

Επίσης, διάφορες πολιτικές και πρωτοβουλίες της ΕΕ σχετίζονται με την εφαρμογή της Οδηγίας 2007/60/ΕΚ και τη διαχείριση των κινδύνων πλημμύρας όπως αυτές για:

- τις Πράσινες Υποδομές (Green Infrastructure),
- τη βιοποικιλότητα (Biodiversity information),
- την προσαρμογή στην Κλιματική Αλλαγή (Climate change adaptation),
- την παγκόσμια παρακολούθηση του περιβάλλοντος και της ασφάλειας (Global Monitoring for Environment and Security (GMES)),
- το κοινό σύστημα περιβαλλοντικής πληροφορίας (Shared Environmental Information Systems (SEIS)),
- Οδηγία 2007/2/ΕΚ του Ευρωπαϊκού Κοινοβουλίου και του Συμβουλίου, της 14ης Μαρτίου 2007, για τη δημιουργία υποδομής χωρικών πληροφοριών στην Ευρωπαϊκή Κοινότητα (INSPIRE Directive).

Το 2011 μελέτη που συντάχθηκε από την Επιτροπή Μελέτης των Επιπτώσεων της Κλιματικής Αλλαγής (ΕΜΕΚΑ) της Τράπεζας της Ελλάδος, κατέδειξε ότι οι μεταβολές στη συχνότητα και ένταση των ακραίων φαινομένων θα είναι μια από τις κύριες επιπτώσεις της Κλιματικής Αλλαγής για τον ελλαδικό χώρο με επακόλουθες αρνητικές επιδράσεις στην ευπάθεια των κοινωνιών και οικοσυστημάτων λόγω της έκθεσής τους σε νέας έντασης περιβαλλοντικούς κινδύνους. Πιο συγκεκριμένα, η καλοκαιρινή ξηρασία αναμένεται να αυξηθεί ακόμα περισσότερο οδηγώντας σε επιμήκυνση των περιόδων ξηρασίας και σε πιέσεις στα υδατικά αποθέματα περιοχών με ήδη αυξημένη ευπάθεια. Παράλληλα, οι υψηλής έντασης βροχοπτώσεις αναμένεται να γίνουν πιο συχνές στα επόμενα 70 χρόνια, με συνέπεια οι ξαφνικές πλημμύρες να γίνονται όλο και πιο συχνές λόγω των έντονων τοπικών βροχοπτώσεων (ΕΟΠ, 2015. Το ευρωπαϊκό περιβάλλον – Κατάσταση-προοπτικές 2015: Συνθετική έκθεση. Ευρωπαϊκός Οργανισμός Περιβάλλοντος, Κοπεγχάγη). Το 2014 το τότε Υπουργείο Περιβάλλοντος Ενέργειας και Κλιματικής Αλλαγής (νυν Υπουργείο Περιβάλλοντος και Ενέργειας / ΥΠΕΝ), το Ίδρυμα Ιατροβιολογικών Ερευνών της Ακαδημίας Αθηνών και η Τράπεζα της Ελλάδος (ΤτΕ), υπέγραψαν μνημόνιο συνεργασίας που αφορούσε εκτός των άλλων και στην σύνθεση Σχεδίου για την Εθνική Στρατηγική για την Προσαρμογή στη Κλιματική Αλλαγή. Στο πλαίσιο αυτό το Σχέδιο συντάχθηκε από την Επιτροπή Μελέτης των Επιπτώσεων της Κλιματικής Αλλαγής (ΕΜΕΚΑ) της ΤτΕ και την Δ/ση Κλιματικής Αλλαγής και Ποιότητας της Ατμόσφαιρας του ΥΠΕΝ.

Το 2016 το ΥΠΕΝ ενέκρινε την Εθνική Στρατηγική για την Προσαρμογή στη Κλιματική Αλλαγή (ΕΣΠΚΑ) (<http://www.ypeka.gr/LinkClick.aspx?fileticket=crbjkiIcLlA%3d&tabid=303&language=>

el-GR), η οποία θέτει τους γενικούς στόχους, τις κατευθυντήριες αρχές και τα μέσα υλοποίησης μιας σύγχρονης αποτελεσματικής και αναπτυξιακής στρατηγικής προσαρμογής στο πλαίσιο που ορίζεται από την σύμβαση των Ηνωμένων Εθνών για την Κλιματική Αλλαγή, τις Ευρωπαϊκές Οδηγίες και τη διεθνή εμπειρία. Η ΕΣΠΚΑ, μεταξύ άλλων καθορίζει Δράσεις και Μέτρα προσαρμογής στη Κλιματική Αλλαγή, ανά τομέα που επηρεάζεται από την αλλαγή του κλίματος.

η ΑΝΑΘΕΩΡΗΣΗ ΣΧΕΔΙΟΥ ΔΙΑΧΕΙΡΙΣΗΣ ΚΙΝΔΥΝΩΝ ΠΛΗΜΜΥΡΑΣ

3.1 ΣΧΕΔΙΟ ΔΙΑΧΕΙΡΙΣΗΣ ΚΙΝΔΥΝΩΝ ΠΛΗΜΜΥΡΑΣ

3.1.1 ΤΙ ΕΙΝΑΙ ΤΟ ΣΧΕΔΙΟ ΔΙΑΧΕΙΡΙΣΗΣ

Το Σχέδιο Διαχείρισης των Κινδύνων Πλημμύρας (ΣΔΚΠ) καταρτίζεται σε επίπεδο Υδατικού Διαμερίσματος για τις περιοχές που υπάρχουν δυνητικοί σοβαροί κίνδυνοι πλημμύρας ή είναι πιθανόν να σημειωθεί πλημμύρα οι οποίες ονομάζονται Ζώνες Δυνητικά Υψηλού Κινδύνου Πλημμύρας (εφεξής ΖΔΥΚΠ). Αποτελεί ένα στρατηγικό κείμενο το οποίο περιλαμβάνει:

- α) τους βασικούς στόχους για την διαχείριση των κινδύνων πλημμύρας εστιάζοντας στη μείωση των δυνητικών αρνητικών συνεπειών που οι πλημμύρες έχουν για την ανθρώπινη υγεία, το περιβάλλον, την πολιτιστική κληρονομιά και την οικονομική δραστηριότητα και εφόσον κρίνεται σκόπιμο, σε πρωτοβουλίες που δεν αφορούν σε κατασκευαστικά έργα και δράσεις για τη διαχείριση των κινδύνων πλημμύρας ή/και στη μείωση των πιθανοτήτων επέλευσης πλημμύρας,
- β) τα αναγκαία Μέτρα και τις προτεραιότητες για την επίτευξη των ανωτέρω στόχων και
- γ) τα πορίσματα της ΠΑΚΠ υπό μορφή χάρτη με τις ζώνες δυνητικά υψηλού κινδύνου πλημμύρας και τους χάρτες επικινδυνότητας πλημμύρας και κινδύνου πλημμύρας.

Το ΣΔΚΠ λαμβάνει υπόψη τα ιδιαίτερα χαρακτηριστικά των περιοχών που καλύπτει και παρέχει ενδεδειγμένες λύσεις, ανάλογα με τις ανάγκες και τις προτεραιότητες των περιοχών αυτών, εξασφαλίζοντας παράλληλα συναφή συντονισμό εντός των περιοχών λεκάνης απορροής ποταμών και προωθώντας την επίτευξη των περιβαλλοντικών στόχων που έχουν θεσπισθεί με την Οδηγία 2000/60/ΕΚ για τα υπόγεια και επιφανειακά υδατικά συστήματα.

Το Σχέδιο Διαχείρισης Κινδύνων Πλημμύρας (ΣΔΚΠ) αποτελεί ταυτόχρονα το βασικό εργαλείο προγραμματισμού αλλά και τον κεντρικό μηχανισμό αναφοράς της χώρας προς την ΕΕ.

Συγκεκριμένα, λαμβάνει υπόψη το κόστος και τα οφέλη, την έκταση και τις οδούς αποστράγγισης της πλημμύρας, τις ζώνες με δυνατότητα συγκράτησης των πλημμυρών (όπως φυσικά πλημμυρικά πεδία), τους περιβαλλοντικούς στόχους του άρθρου 4 του Π.Δ. 51/2007, τη διαχείριση του εδάφους και των υδάτων, σύμφωνα με το Ν.3199/2003 και το Π.Δ.51/2007, τον χωροταξικό σχεδιασμό και τις χρήσεις γης, και ειδικότερα, τα Περιφερειακά Πλαίσια Χωροταξικού Σχεδιασμού και Αειφόρου Ανάπτυξης που συντάσσονται με βάση το Ν. 2742/1999, τις ανάγκες προστασίας και διατήρησης της φύσης και ειδικά των προστατευόμενων περιοχών και τη διαφύλαξη της ναυσιπλοΐας και των λιμενικών υποδομών.

Το σχέδιο διαχείρισης των κινδύνων πλημμύρας καλύπτει όλες τις πτυχές της διαχείρισης των κινδύνων πλημμύρας εστιαζόμενο στην πρόληψη, την προστασία και την ετοιμότητα, συμπεριλαμβανομένων των προβλέψεων πλημμυρών και των συστημάτων έγκαιρης προειδοποίησης και λαμβανομένων υπόψη των χαρακτηριστικών της συγκεκριμένης λεκάνης ή υπολεκάνης απορροής του ποταμού. Το σχέδιο διαχείρισης των κινδύνων πλημμύρας μπορεί επίσης να περιλαμβάνει την προώθηση βιώσιμων πρακτικών χρήσης γης, βελτίωση της συγκράτησης υδάτων καθώς και την ελεγχόμενη κατάκλυση ορισμένων περιοχών σε περίπτωση πλημμύρας.

Συμπερασματικά, το ΣΔΚΠ αποτελεί ένα εργαλείο για:

- την καλύτερη κατανόηση του κινδύνου πλημμύρας
- τον εντοπισμό των περιοχών με τον υψηλότερο κίνδυνο πλημμύρας, έτσι ώστε οι δημόσιες επενδύσεις να απευθύνονται εκεί όπου υπάρχει η μεγαλύτερη ανάγκη
- τη διάθεση όλων των οικονομικών και περιβαλλοντικών δεδομένων που απαιτούνται για τη λήψη αποφάσεων σε σχέση με τη διαχείριση των κινδύνων πλημμύρας

- τη διαχείριση του κινδύνου με τρόπο που να μεγιστοποιούνται τα οφέλη στις κοινότητες και στο περιβάλλον
- την περιγραφή της διαδικασίας συντονισμού των φορέων που εμπλέκονται με τη Διαχείριση των Κινδύνων Πλημμύρας (εθνικό, επαρχιακό και τοπικό επίπεδο).

Το Προσχέδιο Διαχείρισης Κινδύνων Πλημμύρας του Υδατικού Διαμερίσματος Δυτικής Στερεάς Ελλάδας, βασίζεται στα ακόλουθα κείμενα τεκμηρίωσης

Πίνακας 3-1 Κατάλογος Αναλυτικών Κειμένων Τεκμηρίωσης

Κείμενο Τεκμηρίωσης	Τίτλος
1	ΠΑΡΑΓΩΓΗ ΨΗΦΙΑΚΟΥ ΜΟΝΤΕΛΟΥ ΕΔΑΦΟΥΣ ΥΨΗΛΗΣ ΑΝΑΛΥΣΗΣ ΚΑΙ ΑΚΡΙΒΕΙΑΣ ΣΤΙΣ ΠΕΡΙΟΧΕΣ ΜΕ ΗΠΙΟ ΑΝΑΓΛΥΦΟ ΚΑΘΩΣ ΚΑΙ ΣΕ ΖΩΝΕΣ ΥΨΗΛΟΥ ΚΑΙ ΠΟΛΥ ΥΨΗΛΟΥ ΚΙΝΔΥΝΟΥ, ΟΠΩΣ ΑΥΤΕΣ ΠΡΟΕΚΥΨΑΝ ΑΠΟ ΤΟΥΣ ΧΑΡΤΕΣ ΑΠΟΤΙΜΗΣΗΣ ΕΠΙΠΤΩΣΕΩΝ ΠΛΗΜΜΥΡΑΣ ΤΟΥ 1 ^{ΟΥ} ΚΥΚΛΟΥ ΕΦΑΡΜΟΓΗΣ ΤΗΣ ΟΔΗΓΙΑΣ 2007/60/ΕΚ ΚΑΙ ΠΕΡΙΓΡΑΦΟΝΤΑΙ ΣΤΟ ΑΝΤΙΣΤΟΙΧΟ ΜΕΤΡΟ ΤΩΝ ΣΔΚΠ
2	ΑΝΑΛΥΣΗ ΧΑΡΑΚΤΗΡΙΣΤΙΚΩΝ ΠΕΡΙΟΧΗΣ ΚΑΙ ΜΗΧΑΝΙΣΜΩΝ ΠΛΗΜΜΥΡΑΣ
3	ΕΚΘΕΣΗ ΑΥΤΟΨΙΩΝ ΣΤΙΣ ΘΕΣΕΙΣ ΟΠΟΥ ΕΧΟΥΝ ΕΜΦΑΝΙΣΤΕΙ ΣΤΟ ΠΑΡΕΛΘΟΝ ΣΗΜΑΝΤΙΚΕΣ ΠΛΗΜΜΥΡΕΣ ΑΛΛΑ ΔΕΝ ΠΕΡΙΛΑΜΒΑΝΟΝΤΑΙ ΣΤΙΣ ΖΔΥΚΠ
4	ΠΛΗΜΜΥΡΙΚΑ ΥΔΡΟΓΡΑΦΗΜΑΤΑ
5	ΧΑΡΤΕΣ ΕΠΙΚΙΝΔΥΝΟΤΗΤΑΣ ΠΛΗΜΜΥΡΑΣ
6	ΧΑΡΤΕΣ ΕΠΙΚΙΝΔΥΝΟΤΗΤΑΣ ΠΛΗΜΜΥΡΑΣ - ΣΥΝΟΠΤΙΚΑ ΚΕΙΜΕΝΑ ΜΕ ΒΑΣΗ ΤΙΣ ΑΠΑΙΤΗΣΕΙΣ ΓΙΑ ΤΗΝ ΥΠΟΒΟΛΗ ΕΚΘΕΣΕΩΝ ΣΤΗΝ ΕΕ
7	ΧΑΡΤΕΣ ΚΙΝΔΥΝΩΝ ΠΛΗΜΜΥΡΑΣ
8	ΧΑΡΤΕΣ ΚΙΝΔΥΝΩΝ ΠΛΗΜΜΥΡΑΣ - ΣΥΝΟΠΤΙΚΑ ΚΕΙΜΕΝΑ ΜΕ ΒΑΣΗ ΤΙΣ ΑΠΑΙΤΗΣΕΙΣ ΓΙΑ ΤΗΝ ΥΠΟΒΟΛΗ ΕΚΘΕΣΕΩΝ ΣΤΗΝ ΕΕ
9	ΕΠΙΚΑΙΡΟΠΟΙΗΣΗ ΔΙΑΔΙΚΤΥΑΚΗΣ ΠΥΛΗΣ
10	ΚΑΤΑΛΟΓΟΣ ΑΡΜΟΔΙΩΝ ΑΡΧΩΝ
11	ΠΡΟΣΧΕΔΙΟ ΔΙΑΧΕΙΡΙΣΗΣ ΚΙΝΔΥΝΩΝ ΠΛΗΜΜΥΡΑΣ
12	ΠΡΟΣΧΕΔΙΟ ΔΙΑΧΕΙΡΙΣΗΣ ΚΙΝΔΥΝΩΝ ΠΛΗΜΜΥΡΑΣ – ΜΗ ΤΕΧΝΙΚΗ ΕΚΘΕΣΗ
13	ΕΚΘΕΣΗ ΕΠΙΔΡΑΣΗΣ ΚΛΙΜΑΤΙΚΗΣ ΑΛΛΑΓΗΣ ΣΤΗΝ ΑΞΙΟΛΟΓΗΣΗ ΚΑΙ ΔΙΑΧΕΙΡΙΣΗ ΤΟΥ ΚΙΝΔΥΝΟΥ ΠΛΗΜΜΥΡΑΣ
14	ΠΡΟΓΡΑΜΜΑ ΔΙΑΒΟΥΛΕΥΣΗΣ
15	ΣΤΡΑΤΗΓΙΚΗ ΜΕΛΕΤΗ ΠΕΡΙΒΑΛΛΟΝΤΙΚΩΝ ΕΠΙΠΤΩΣΕΩΝ (ΣΜΠΕ)

Επισημαίνεται ότι πολλά από τα Παραδοτέα συνοδεύονται και από Παραρτήματα.

Η Γενική Διεύθυνση Υδάτων του Υπουργείου Περιβάλλοντος και Ενέργειας έχει αναπτύξει ειδικά διαμορφωμένο ιστότοπο <http://floods.ypeka.gr> όπου παρουσιάζονται οι δράσεις και η πορεία εφαρμογής της Κοινοτικής Οδηγίας 2007/60/ΕΚ για την αξιολόγηση και διαχείριση των κινδύνων πλημμύρας. Ειδικότερα έχουν δημοσιοποιηθεί όλες οι σχετικές πληροφορίες για την Οδηγία 2007/60/ΕΚ, για την εξέλιξη των δράσεων που αναλαμβάνονται για την εφαρμογή της στην Ελλάδα και την πορεία υλοποίησης των Σχεδίων Διαχείρισης Κινδύνων Πλημμύρας σε όλα τα Υδατικά Διαμερίσματα και τις Λεκάνες Απορροής Ποταμών της χώρας.

Στον ιστότοπο <http://floods.ypeka.gr> βρίσκονται αναρτημένα:

- Πληροφορίες για το περιεχόμενο της Οδηγίας 2007/60/ΕΚ και των Σχεδίων Διαχείρισης Κινδύνων Πλημμύρας
- Πληροφορίες για την Προκαταρκτική Αξιολόγηση Κινδύνων Πλημμύρας (ΠΑΚΠ) και τον προσδιορισμό των Ζωνών Δυνητικά Υψηλού Κινδύνου Πλημμύρας (ΖΔΥΚΠ)
- Πληροφορίες για τους Χάρτες Επικινδυνότητας και Χάρτες Κινδύνων Πλημμύρας για τις ΖΔΥΚΠ σε όλα τα Υδατικά Διαμερίσματα της χώρας καθώς και οι σχετικές τεχνικές εκθέσεις που τους συνοδεύουν
- Τα πλήρη κείμενα της Οδηγίας 2007/60/ΕΚ της ΚΥΑ Η.Π 31822/1542/Ε103/2010 με την οποία ενσωματώθηκε η Οδηγία στο Ελληνικό δίκαιο και της ΚΥΑ 177772/924/2017 (ΦΕΚ 2140 Β΄) με την οποία τροποποιήθηκε.
- Η πορεία υλοποίησης των δράσεων που αναλαμβάνει η Γενική Διεύθυνση Υδάτων για την εφαρμογή της Οδηγίας 2007/60/ΕΚ
- Οι μεθοδολογίες και τα εργαλεία που χρησιμοποιούνται για την αξιολόγηση και διαχείριση των κινδύνων πλημμυρας
- Το χρονοδιάγραμμα και οι τρόποι συμμετοχής στη Δημόσια Διαβούλευση του Σχεδίου Διαχείρισης Κινδύνων Πλημμύρας σε όλα τα Υδατικά Διαμερίσματα της χώρας

Παράλληλα τα απαιτούμενα στοιχεία του Σχεδίου Διαχείρισης Κινδύνων Πλημμύρας έχουν υποβληθεί στην Ευρωπαϊκή Επιτροπή, μέσω και του ηλεκτρονικού συστήματος WISE (Water Information System for Europe), σύμφωνα με τις προδιαγραφές του Ευρωπαϊκού Οργανισμού (<http://cdr.eionet.europa.eu>).

ΣΤΡΑΤΗΓΙΚΗ ΜΕΛΕΤΗ ΠΕΡΙΒΑΛΛΟΝΤΙΚΩΝ ΕΠΙΠΤΩΣΕΩΝ

Τα Σχέδια Διαχείρισης Κινδύνου Πλημμύρας υποβάλλονται στη διαδικασία της Στρατηγικής Περιβαλλοντικής Εκτίμησης (ΣΠΕ) κατ' εφαρμογή της ΚΥΑ με α.π. ΥΠΕΧΩΔΕ/ΕΥΠΕ/οικ.107017/28.08.2006 για την «εκτίμηση των περιβαλλοντικών επιπτώσεων ορισμένων σχεδίων και προγραμμάτων, σε συμμόρφωση με τις διατάξεις της Οδηγίας 2001/42/ΕΚ» (ΦΕΚ 1225/Β/2006).

Η Στρατηγική Περιβαλλοντική Εκτίμηση (ΣΠΕ) αποτελεί μια δυναμική διαδικασία και στοχεύει στην εκπλήρωση του στόχου της βιώσιμης ανάπτυξης διαμέσου της ενσωμάτωσης της περιβαλλοντικής διάστασης στο κατά το δυνατόν έγκαιρο στάδιο της διαδικασίας σχεδιασμού πολιτικών, σχεδίων και προγραμμάτων. Με τη λογική ότι όταν οι αποφάσεις στηρίζονται σε περιβαλλοντικά θεμελιωμένες στρατηγικές, οι ενέργειες που ακολουθούν είναι εξίσου περιβαλλοντικά αποδεκτές, αυξάνεται η βεβαιότητα ότι η ανάπτυξη και η γενικότερη επέμβαση στο περιβάλλον δεν θα είναι επιβλαβής.

Η διαδικασία της ΣΠΕ περιλαμβάνει τα ακόλουθα 4 βασικά στάδια:

- τη διερεύνηση των περιβαλλοντικών ζητημάτων, μέσω μιας επιστημονικής μελέτης εκτίμησης των επιπτώσεων στο περιβάλλον από το προτεινόμενο Σχέδιο,
- τη διαβούλευση με τους πολίτες και τα όμορα κράτη – μέλη,
- τη ενσωμάτωση των αποτελεσμάτων της περιβαλλοντικής διερεύνησης και διαβούλευσης στην προς έγκριση μορφή του Σχεδίου,
- τη παρακολούθηση των μελλοντικών επιπτώσεων από την εφαρμογή του Σχεδίου.

Η **Στρατηγική Μελέτη Περιβαλλοντικών Επιπτώσεων (ΣΜΠΕ)** που συντάσσεται στο πλαίσιο της ΣΠΕ, περιγράφει και αξιολογεί σε στρατηγικό επίπεδο τις επιπτώσεις στο περιβάλλον από την εφαρμογή των Σχεδίων Διαχείρισης Κινδύνου Πλημμύρας σε κάθε Υδατικό Διαμέρισμα, αναλύοντας τη σκοπιμότητα των Σχεδίων και αξιολογώντας εναλλακτικά σενάρια.

Σκοπός της ΣΜΠΕ είναι η θέσπιση των αναγκαίων Μέτρων, όρων και διαδικασιών για την εκτίμηση και αξιολόγηση των επιπτώσεων στο περιβάλλον. Με τον τρόπο αυτό, η περιβαλλοντική διάσταση ενσωματώνεται με τα Μέτρα και τις διαδικασίες αυτές πριν την υιοθέτηση των σχεδίων και προγραμμάτων, στο πλαίσιο μιας ισόρροπης ανάπτυξης και στην προσπάθεια επίτευξης αειφόρου ανάπτυξης και υψηλού επιπέδου περιβαλλοντικής προστασίας.

Ειδικότερα, η ΣΜΠΕ διαθέτει τα παρακάτω χαρακτηριστικά:

- Ανάλυση Γενικών Στόχων της Οδηγίας Πλαίσιο για τις πλημμύρες 2007/60/ΕΚ και του αντίστοιχου Ελληνικού Θεσμικού Πλαισίου, του σκοπού και της διαδικασίας της Στρατηγικής Περιβαλλοντικής Εκτίμησης, το Αντικείμενο, η Σκοπιμότητα και οι Στόχοι του Σχεδίου Διαχείρισης Κινδύνων Πλημμύρας των Λεκανών Απορροής Ποταμών του Υδατικού Διαμερίσματος της Ηπείρου.
- Περιγραφή του Σχεδίου κα επιμέρους δράσεων του, οι οποίες καταλήγουν σε (i) καθορισμό Ζωνών Δυνητικά Υψηλού Κινδύνου Πλημμύρας (ΖΔΥΚΠ) στο ΥΔ της Ηπείρου, (ii) κατάρτιση Χαρτών Επικινδυνότητας Πλημμύρας, (iii) κατάρτιση Χαρτών Κινδύνων Πλημμύρας, (iv) καθορισμό Μέτρων, που πρέπει να καλύπτουν όλες τις πτυχές της Διαχείρισης των Κινδύνων Πλημμύρας οι οποίες αφορούν στην Πρόληψη, Προστασία, Ετοιμότητα και Αποκατάσταση.
- Εξέταση και αξιολόγηση εναλλακτικών δυνατοτήτων και τεκμηρίωση λόγων επιλογής του προτεινόμενου Σχεδίου Διαχείρισης έναντι άλλων εναλλακτικών λύσεων.
- Παρουσίαση υφιστάμενης κατάστασης περιβάλλοντος δίδοντας πληροφορίες για τα μη βιοτικά χαρακτηριστικά, το φυσικό περιβάλλον και το ανθρωπογενές περιβάλλον, και τις τάσεις εξέλιξης των χαρακτηριστικών αυτών, καθώς και τα περιβαλλοντικά χαρακτηριστικά που ενδέχεται να επηρεαστούν σημαντικά από την υιοθέτηση του Σχεδίου.
- Αξιολόγηση πληροφορίας που έχει συγκεντρωθεί και η οποία πλαισιώνεται και από όλες τις αναλύσεις που έχουν παραχθεί κατά την υλοποίηση του Σχεδίου Διαχείρισης Κινδύνων Πλημμύρας των Λεκανών Απορροής Ποταμών του Υδατικού Διαμερίσματος της Ηπείρου
- Εκτίμηση και αξιολόγηση περιβαλλοντικών επιπτώσεων από την εφαρμογή του Σχεδίου και προτάσεις Μέτρων αντιμετώπισής τους.

Επιπλέον, με την έγκριση του Σχεδίου Διαχείρισης, θα πρέπει να εκπονηθεί μια «**συνοπτική δήλωση**» (**υπόμνημα**) με την οποία θα περιγράφεται ο τρόπος με τον οποίο ελήφθησαν υπόψη η ΣΜΠΕ και οι τυχόν γνώμες που εκφράστηκαν κατά την περίοδο των διαβουλεύσεων [άρθρο 9(1β) (Οδηγία 2001/42)]. Επιπρόσθετα στην συνοπτική δήλωση θα αιτιολογείται το σκεπτικό πάνω στο οποίο βασίστηκε η έγκριση του Σχεδίου Διαχείρισης εστιάζοντας σε περιβαλλοντικά ζητήματα και ειδικότερα στις εναλλακτικές λύσεις που εξετάστηκαν. Το Υπουργείο Περιβάλλοντος και Ενέργειας είναι υποχρεωμένο να εξασφαλίσει ότι το Σχέδιο Διαχείρισης Κινδύνων Πλημμύρας και η «συνοπτική δήλωση» τίθενται στην διάθεση των Αρχών και του κοινού με το οποίο διεξήχθησαν διαβουλεύσεις.

ΚΛΙΜΑΤΙΚΗ ΑΛΛΑΓΗ

Στα πλαίσια της εθνικής στρατηγικής προσαρμογής στην κλιματική αλλαγή έχουν υλοποιηθεί οι παρακάτω δράσεις:

Εθνικό Πρόγραμμα για την Κλιματική Αλλαγή

Σύμφωνα με την απόφαση 2002/358/ΕΚ για την έγκριση εξ ονόματος της Ευρωπαϊκής Κοινότητας του Πρωτοκόλλου του Κιότο, η Ελλάδα δεσμεύεται να περιορίσει την αύξηση των εκπομπών αερίων θερμοκηπίου κατά τη περίοδο 2008-2012 στο 25% σε σχέση με τις εκπομπές του έτους βάσης. Το 2^ο Εθνικό Πρόγραμμα για την Κλιματική Αλλαγή συντάχθηκε και υιοθετήθηκε το 2002 (ΠΥΣ 5/27-2 2003) και είχε ως στόχο τον προσδιορισμό μίας δέσμης πρόσθετων πολιτικών και Μέτρων περιορισμού των εκπομπών αερίων του θερμοκηπίου προκειμένου η Ελλάδα να εκπληρώσει τις

εθνικές υποχρεώσεις που απορρέουν από την εφαρμογή του Πρωτοκόλλου του Κιότο και συγκεκριμένα τον περιορισμό της αύξησης των συνολικών εκπομπών αερίων του θερμοκηπίου στο 25% σε σχέση με τις εκπομπές βάσης.

Το 2ο Εθνικό Πρόγραμμα στοχεύει στην εκπλήρωση του στόχου του Κιότο για τη χώρα με την υλοποίηση κατά βάση εγχώριων πολιτικών και Μέτρων περιορισμού των εκπομπών αερίων του θερμοκηπίου, χωρίς ταυτόχρονα να αποκλείεται και η χρήση των ευέλικτων μηχανισμών του Πρωτοκόλλου εφόσον αυτό κριθεί αναγκαίο. Η υλοποίηση των εν λόγω πολιτικών και Μέτρων προχωρά αρκετά ικανοποιητικά και επικαιροποιημένες ποσοτικές εκτιμήσεις σχετικά με την εξέλιξη εφαρμογής τους δίνονται τόσο στην 4η Εθνική Έκθεση για την Κλιματική Αλλαγή όσο και στην Έκθεση Προόδου της χώρας μέχρι το 2005 ως προς τους στόχους του Κιότο, που έχουν κατατεθεί στη Γραμματεία της Σύμβασης για τη κλιματική αλλαγή.

Εθνική Στρατηγική για την Προσαρμογή στην Κλιματική Αλλαγή (ΕΣΠΚΑ)

Τον Δεκέμβριο του 2014, το Υπουργείο Περιβάλλοντος Ενέργειας και Κλιματικής Αλλαγής (νυν Υπουργείο Περιβάλλοντος και Ενέργειας / ΥΠΕΝ), το Ίδρυμα Ιατροβιολογικών Ερευνών της Ακαδημίας Αθηνών και η Τράπεζα της Ελλάδος (ΤΤΕ), υπέγραψαν μνημόνιο συνεργασίας με στόχο:

- Την αντιμετώπιση των επιπτώσεων της κλιματικής αλλαγής σε επίπεδο χώρας με συγκεκριμένες δράσεις προσαρμογής σε όλους τους τομείς.
- Την αξιοποίηση της εμπειρίας της Τράπεζας της Ελλάδος και της διεπιστημονικής Επιτροπής Μελέτης Επιπτώσεων Κλιματικής Αλλαγής (εφεξής ΕΜΕΚΑ), την οποία αυτή στηρίζει, σε θέματα των οικονομικών και λοιπών επιπτώσεων της κλιματικής αλλαγής.

Η ΕΜΕΚΑ σε συνεργασία με την Δ/ση Κλιματικής Αλλαγής και ποιότητας της ατμόσφαιρας του ΥΠΕΝ συντάξαν την έκθεση «Εθνική Στρατηγική για την Προσαρμογή στην Κλιματική Αλλαγή» ΕΣΠΚΑ (Απρίλιος 2016). Η ΕΣΠΚΑ τέθηκε σε Διαβούλευση και το τελικό κείμενο διαμορφώθηκε από την Δ/ση Κλιματικής Αλλαγής του ΥΠΕΝ.

Σύμφωνα με την ΕΣΠΚΑ οι επιπτώσεις της κλιματικής αλλαγής στην Ελλάδα σε τομείς που σχετίζονται με τον πλημμυρικό κίνδυνο εντοπίζονται, κυρίως, στην άνοδο της μέσης στάθμης θάλασσας και στις μεταβολές στην συχνότητα και ένταση των ακραίων καιρικών φαινομένων. Οι σχετικές με τον πλημμυρικό κίνδυνο τομεακές πολιτικές προσαρμογής που προσδιορίζονται στην ΕΣΠΚΑ αναφέρονται παρακάτω:

- **Γεωργία και κτηνοτροφία:**

Αειφόρος διαχείριση φυσικών πόρων. Περιλαμβάνει εκτεταμένες δράσεις για την αειφόρο διαχείριση του εδάφους, των υδατικών πόρων και της βιοποικιλότητας.

- **Δασοπονία:**

Περιορισμός πυρκαγιών.

- **Υδάτινοι πόροι:**

Δημιουργία γεωπύλης (geo-portal) ενσωμάτωσης πληροφορίας σχετικά με τις επιπτώσεις της κλιματικής αλλαγής στους υδατικούς πόρους.

Έργα αντιμετώπισης των επιπτώσεων της κλιματικής αλλαγής στους υδάτινους πόρους. Μεταξύ άλλων προβλέπονται δράσεις για:

- ✓ Άνοδο της στάθμης της θάλασσας / Παράκτιες ζώνες
- ✓ Μεταβολή του επιπέδου βάσης της απορροής
- ✓ Αντιδιαβρωτική προστασία εδαφών
- ✓ Ερημοποίηση

Ένταξη των επιπτώσεων της κλιματικής αλλαγής στον υδατικό σχεδιασμό και την υδατική διαχείριση.

Εκπαιδευτικά προγράμματα που να αφορούν την επίδραση των κλιματικών αλλαγών στους υδάτινους πόρους.

- **Παράκτιες ζώνες:**

Κατάρτιση ακτολογίου. Καθορισμός ζωνών επικινδυνότητας. Θέσπιση μηχανισμού συνεχούς παρακολούθησης των παράκτιων περιοχών ανά περιφέρεια

Ελληνικό Σχέδιο Δράσης για την καταπολέμηση της Ερημοποίησης

Η Σύμβαση των Ηνωμένων Εθνών για την Καταπολέμηση της Ερημοποίησης κυρώθηκε από τη Βουλή των Ελλήνων το 1997, κατέστη Νόμος του Κράτους (Ν. 2468/97) και οδήγησε στη σύσταση της Εθνικής Επιτροπής για την Καταπολέμηση της Ερημοποίησης (ΕΚΕΘΕ). Η ΕΚΕΘΕ είχε τη ευθύνη της σύνταξης και κατάρτισης του Ελληνικού Σχεδίου Δράσης για την Καταπολέμηση της Ερημοποίησης, το οποίο η ελληνική κυβέρνηση αποδέχθηκε με την ΚΥΑ 99605/3719 (ΦΕΚ 974/Τ.Β/27-07-2001). Το εν λόγω Σχέδιο Δράσης παρουσιάζει αναλυτικά τους παράγοντες και τις διαδικασίες που προκαλούν την ερημοποίηση στην Ελλάδα, και προτείνει ένα συνεκτικό πλαίσιο Μέτρων πρόληψης και αντιμετώπισης του φαινομένου. Συνοπτικά, οι βασικοί άξονες του Σχεδίου Δράσης για την ερημοποίηση είναι:

- Η προστασία των δασών από πυρκαγιές και καταστροφικές εκχερσώσεις, καθώς και η έγκαιρη αποκατάσταση της καταστρεφόμενης από τις πυρκαγιές δασικής βλάστησης.
- Η προστασία των υδατικών πόρων από την υπερκατανάλωση και τη ρύπανση.
- Η προστασία των αγροτικών γαιών και βοσκοτόπων από την εντατική εκμετάλλευση λαμβάνοντας υπόψη τα όρια της βιοικανότητας τους και με πρόνοια για άσκηση της γεωργίας μόνο σε εδάφη με μικρές κλίσεις.
- Η ενίσχυση της έρευνας, ανταλλαγής πληροφοριών και εκπαίδευσης και οργάνωση μηχανισμών παρακολούθησης με την επιλογή κατάλληλων δεικτών.

3.1.2 ΣΥΝΤΟΜΗ ΠΑΡΟΥΣΙΑΣΗ ΤΟΥ ΥΔΑΤΙΚΟΥ ΔΙΑΜΕΡΙΣΜΑΤΟΣ ΗΠΕΙΡΟΥ

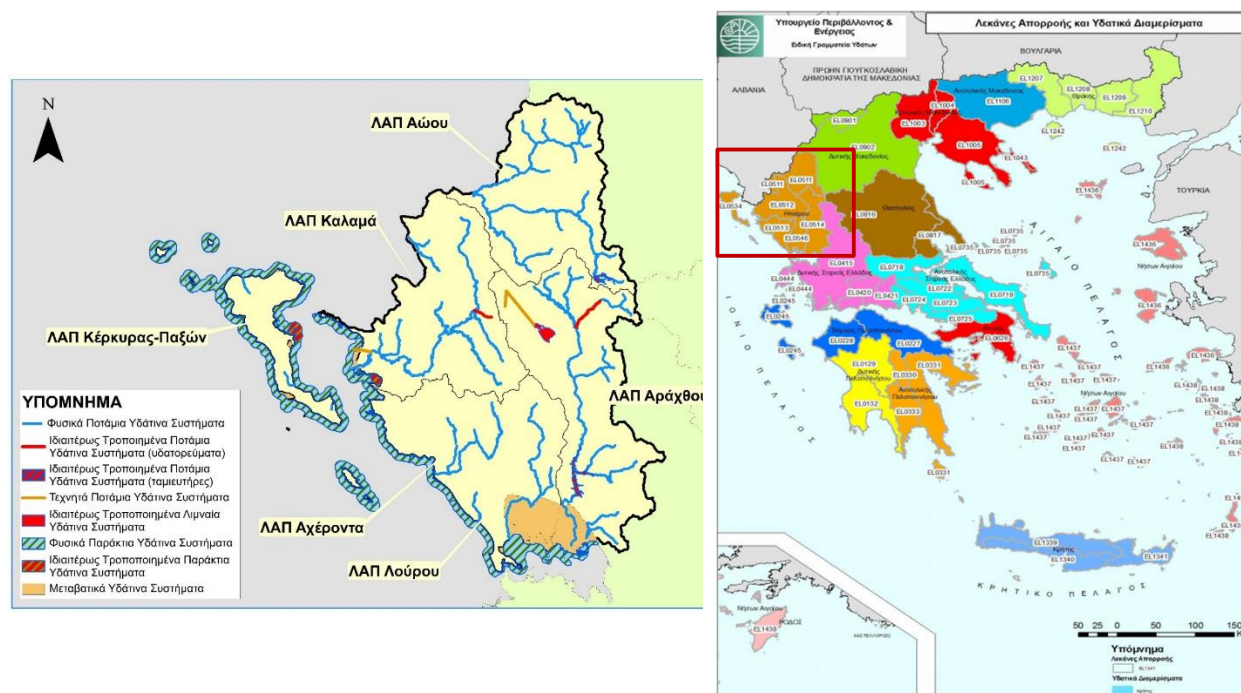
Φυσικά Χαρακτηριστικά

Μορφολογία και κλίμα

Το Υδατικό Διαμέρισμα Ηπείρου ή Υδατικό Διαμέρισμα EL05, σύμφωνα με την κωδική του αρίθμηση, αποτελεί ένα από τα 14 Υδατικά Διαμερίσματα της χώρας. Έχει έκταση 10.026 km², από τα οποία τα 631 km² ανήκουν στην Κέρκυρα και στα νησιά Οθωνοί, Ερεικούσα, Μαθράκι, Παξοί, Αντίπαξοι.

Ο υδροκρίτης του διαμερίσματος ορίζεται νότια από τον όρμο Κοπραίνης του Αμβρακικού Κόλπου, και συνεχίζει ανατολικά στους ορεινούς όγκους Βάλτου, Αθαμανικών, οροσειράς βόρειας Πίνδου, Βόιου, και Γράμμου. Στη συνέχεια, τα όρια του διαμερίσματος ορίζονται βόρεια από τα ελληνοαλβανικά σύνορα και τέλος δυτικά από το Ιόνιο Πέλαγος.

Το Υδατικό Διαμέρισμα Ηπείρου είναι ένα από τα πιο ορεινά διαμερίσματα της χώρας, δεδομένου ότι οι ορεινές περιοχές του καλύπτουν περίπου το 70% της συνολικής έκτασής του, ενώ οι πεδινές μόνο το 15%. Έχει έντονο ανάγλυφο με μεγάλες κλίσεις πρανών και βαθιές χαράδρες (π.χ. Βίκος, Άραχθος, Αχέροντας). Κυρίαρχη οροσειρά του ΥΔ Ηπείρου, αποτελεί η οροσειρά της Πίνδου, η οποία είναι και η μεγαλύτερη οροσειρά της Ελλάδας. Τα υψηλότερα όρη του είναι ο Σμόλικας (2.617 m), ο Γράμμος (2.520 m), η Τύμφη (2.497 m), τα Τζουμέρκα (2.429 m), η Νεμέρτσκα (2.209 m), ο Τόμαρος (1.974 m) και η Μουργκάνα (1.806 m).



Εικόνα 3-1 Θέση, όρια και κύριες λεκάνες του Υδατικού Διαμερίσματος Ηπείρου (EL05)

Λόγω της γεωγραφικής του θέσης και της πολυμορφίας του αναγλύφου, το διαμέρισμα παρουσιάζει ποικιλία κλίματος. Στην Κέρκυρα και στις ακτές του διαμερίσματος επικρατεί το θαλάσσιο μεσογειακό κλίμα, ενώ καθώς προχωρούμε προς το εσωτερικό το κλίμα αλλάζει και γίνεται πιο ηπειρωτικό, όντας ενδιάμεσο του μεσογειακού και του μεσευρωπαϊκού. Επιπλέον, στα ορεινά επικρατεί ορεινό κλίμα. Η μέση ετήσια θερμοκρασία κυμαίνεται από 10°C στα ορεινά τμήματα έως 18°C στα παράλια και νησιωτικά τμήματα. Ο πιο θερμός μήνας της περιοχής είναι ο Αύγουστος και οι πιο ψυχροί ο Ιανουάριος και ο Φεβρουάριος.

Το μέσο ετήσιο ύψος βροχής του υδατικού διαμερίσματος κυμαίνεται από 1.000 έως 1.200 mm στα παράλια και φτάνει μέχρι τα 2.000 mm στα ορεινά τμήματα. Ο αριθμός των ημερών βροχής του έτους κυμαίνεται μεταξύ 70 και 120 και είναι σαφώς μεγαλύτερος στα παράκτια από ότι στο εσωτερικό του διαμερίσματος.

Λόγω της γεωγραφικής θέσης και της πολυμορφίας του ανάγλυφου, το διαμέρισμα παρουσιάζει ποικιλία κλίματος. Στην Κέρκυρα και στις ακτές του διαμερίσματος επικρατεί το θαλάσσιο μεσογειακό κλίμα, ενώ όσο προχωρούμε στο εσωτερικό το κλίμα αλλάζει και γίνεται ηπειρωτικό. Έτσι στο εσωτερικό το κλίμα είναι ενδιάμεσο του μεσογειακού και του μεσευρωπαϊκού. Στα ορεινά επικρατεί το ορεινό κλίμα. Η μέση ετήσια θερμοκρασία κυμαίνεται από 10°C στα ορεινά τμήματα έως 18°C στα παράλια και νησιωτικά τμήματα. Ο πιο θερμός μήνας της περιοχής είναι ο Αύγουστος και οι πιο ψυχροί ο Ιανουάριος και ο Φεβρουάριος.

Το μέσο ετήσιο ύψος βροχής του υδατικού διαμερίσματος κυμαίνεται από 1.000 μέχρι 1.200 mm στα παράλια και φτάνει μέχρι 2.000 mm στα ορεινά τμήματα. Ο αριθμός των ημερών βροχής του έτους κυμαίνεται μεταξύ 70 και 120 και είναι μεγαλύτερος στα παράκτια από ότι στο εσωτερικό του διαμερίσματος.

Τα κύρια χαρακτηριστικά των Λεκανών Απορροής Ποταμών του ΥΔ08 παρουσιάζονται στον παρακάτω πίνακα. Η ΛΑΠ Κέρκυρας - Παξίων (EL34), έχει συνολική έκταση 631 km² και αποτελεί ποσοστό 6,32% της συνολικής έκτασης του ΥΔ Ηπείρου, με το υπόλοιπο ποσοστό να ανήκει στο ηπειρωτικό τμήμα του ΥΔ.

Πίνακας 3-2 Λεκάνες Απορροής Ποταμού στο ΥΔ Ηπείρου

Υδατικό Διαμέρισμα	Κωδικός Λεκάνης	Ονομασία Λεκάνης Απορροής Ποταμού (ΛΑΠ)	Έκταση (km ²)
Ήπειρος (EL05)	EL11	Αώου	2.361
	EL12	Καλαμά	2.523
	EL13	Αχέροντα	1.292
	EL14	Αράχθου	2.209
	EL34	Κέρκυρας - Παξών	631
	EL46	Λούρου	963

Γεωλογία – Υδρογεωλογία

Το μεγαλύτερο μέρος του Υδατικού Διαμερίσματος Ηπείρου καλύπτεται από σχηματισμούς της Ιόνιας Ζώνης. Επιπλέον, στα ανατολικά μια μικρή έκταση κατά μήκος των ΛΑΠ Αώου και Αράχθου καλύπτεται από τη Ζώνη Πίνδου, στα βόρεια στην περιοχή Μετσόβου – Βάλια Κάλντα – Μαυροβούνι και Σμόλικα εμφανίζεται το Πελαγονικό Τεκτονικό Κάλυμμα των Οφιολίθων, ενώ στο νοτιοανατολικό άκρο του υδατικού διαμερίσματος αναπτύσσεται σε μικρή έκταση η Ζώνη Γαβρόβου – Τρίπολης.

Ασύμφωνα πάνω στους παραπάνω σχηματισμούς έχουν αποθεθεί και συναντώνται σε πολύ μικρές εμφανίσεις κυρίως στα βυθίσματα των λεκανών νεογενείς σχηματισμοί (μάργες, μαργαϊκοί ασβεστόλιθοι και κροκαλοπαγή) με σημαντικότερη εξάπλωση στην περιοχή Πρέβεζας - Λούτσας, καθώς και τεταρτογενείς αποθέσεις (αλλουβιακές αποθέσεις, υλικά αναβαθμίδων, κώνοι κορημάτων - πλευρικά κορήματα και παράκτιοι σχηματισμοί) με σημαντικές εμφανίσεις στο λεκανοπέδιο Ιωαννίνων, στη λεκάνη της Άρτας και στο ΒΑ και νότιο τμήμα της Κέρκυρας.

Υδρογεωλογικές Συνθήκες

Οι γεωλογικοί σχηματισμοί που συναντώνται στο Υδατικό Διαμέρισμα Ηπείρου διαχωρίζονται με βάση την υδρολιθολογική τους συμπεριφορά στις εξής κατηγορίες :

Καρστικοί σχηματισμοί. Η κυκλοφορία του ύδατος γίνεται εδώ μέσω του δευτερογενούς πορώδους (ρωγμές, καρστικά κενά).

Υψηλής έως μέτριας υδροπερατότητας (K1): Κατατάσσονται εδώ οι ασβεστόλιθοι και δολομίτες Τριαδικού-Λιασίου και Κρητιδικού-Ηωκαίνου των ζωνών Ιονίου και Παξών, οι ανθρακικοί σχηματισμοί της ζώνης της Τρίπολης, οι Κρητιδικοί ασβεστόλιθοι της ζώνης της Πίνδου, και τα ανθρακικά πετρώματα της Πελαγονικής ζώνης. Αναπτύσσονται εδώ υψηλού δυναμικού υπόγειες υδροφορίες που εκφορτίζονται μέσω μεγάλων καρστικών πηγών.

Μέτριας έως μικρής υδροπερατότητας (K2): Κατατάσσονται εδώ οι ασβεστόλιθοι με παρεμβολές σχιστολίθων και ραδιολαριτών, οι ασβεστόλιθοι με εναλλαγές πυριτιολίθων και σχιστολίθων του Αν. Ιουρασικού - Κ. Κρητιδικού των ζωνών Ιονίου, και οι λεπτοπλακώδεις ασβεστόλιθοι με εναλλαγές πυριτιολίθων, κερατολίθων του Τριαδικού - Ιουρασικού της ζώνης της Πίνδου. Η κυκλοφορία του νερού στους σχηματισμούς αυτούς ελέγχεται από τις παρεμβολές πυριτιολίθων, κερατολίθων και αργιλικών σχιστολίθων. Αναπτύσσονται εδώ μέσου έως μικρού δυναμικού υπόγειες υδροφορίες που εκφορτίζονται μέσω πηγών σε διάφορα υψόμετρα. Κατά θέσεις οι σχηματισμοί αυτοί αποτελούν το υδρογεωλογικό υπόβαθρο των υψηλής υδροπερατότητας

ανθρακικών σχηματισμών, όταν έχουν μικρή υδροπερατότητα και η τεκτονική θέση τους το επιτρέπει.

Η έντονη τεκτονική καταπόνηση των ασβεστολίθων έχει ως αποτέλεσμα ανάπτυξη περαιτέρω των καρστικών δομών και μορφών, την διακοπή της συνέχειας των αδιαπέρατων ζωνών (κερατόλιθοι, πρώτος φλύσχης) και την ανάπτυξη εκτεταμένων καρστικών συστημάτων που περιλαμβάνουν τα ανθρακικά, τόσο της υψηλής, όσο και της χαμηλότερης περατότητας. Τοπικά η ανάπτυξη των κερματισμένων δολομιτών δημιουργεί φραγμούς στην ομαλή υπόγεια κυκλοφορία του νερού.

Τριαδικά ασβεστολιθικά λατυποπαγή μέτριας έως υψηλής υδροπερατότητας (Κ3): Κατατάσσονται εδώ τα τριαδικά λατυποπαγή οι εβαπορίτες και οι γύψοι της Ιονίου Ζώνης. Η διαπερατότητά τους ποικίλει ανάλογα με τη συμμετοχή των ανθρακικών στοιχείων, του είδους του συνδετικού υλικού και των γύψων. Τα Τριαδικά ανθρακικά λατυποπαγή είναι χαρακτηριστικά για το διαμέρισμα της Ηπείρου και καθορίζουν το ποιοτικό καθεστώς πολλών υδροφόρων συστημάτων και αρκετές φορές και τη γεωμετρία τους.

Κοκκώδεις Σχηματισμοί. Η κυκλοφορία του ύδατος στις αποθέσεις αυτές γίνεται μέσω του πρωτογενούς πορώδους (πορώδες κόκκων).

Κοκκώδεις, προσχωματικές κυρίως αποθέσεις, κυμαινόμενης υδροπερατότητας (Π1): Κατατάσσονται εδώ οι αλλουβιακές αποθέσεις, οι λιμναίες και λιμνοθαλάσσιες αποθέσεις και αμμοθίνες, οι ποτάμιες και θαλάσσιες αναβαθμίδες, και τα κροκαλοπαγή ποτάμιας προέλευσης. Αναπτύσσονται, ιδιαίτερα στις σύγχρονες αποθέσεις των ποταμών και χειμάρρων αξιόλογες φρεάτιες υδροφορίες υψηλού δυναμικού (Άρτα, Πρέβεζα, Κόνιτσα) ή τοπικού ενδιαφέροντος (Παραμυθιά-Καλαμάς, Καναλάκι).

Μειοκαινικές, Πλειοκαινικές και Πλειστοκαινικές αποθέσεις μέτριας έως μικρής υδροπερατότητας (Π2): Κατατάσσονται εδώ τα κροκαλοπαγή, οι μαργαϊκοί ασβεστόλιθοι και οι ψαμμίτες των νεογενών και πλειοπλειστοκαινικών σχηματισμών. Αναπτύσσονται εδώ επιμέρους υπόγειες υδροφορίες μέσου έως μικρού δυναμικού.

Κοκκώδεις μη προσχωματικές αποθέσεις μικρής έως πολύ μικρής υδροπερατότητας (Π3): Κατατάσσονται εδώ οι Πλειοκαινικές και Μειοκαινικές μάργες, καθώς και ο αδιαίρετος σχηματισμός του νεογενούς. Τοπικά στον αδιαίρετο σχηματισμό των νεογενών αναπτύσσεται ασθενής υδροφορία στις παρεμβολές κροκαλοπαγών, άμμων και ψαμμιτών που περιέχονται σ' αυτόν. Η ασθενής, γενικά, αυτή υδροφορία υπερεκμεταλλεύεται και παρουσιάζει δυσκολίες επανατροφοδότησής της εξαιτίας της μικρής γενικά διαπερατότητας των μαργαϊκών στρωμάτων. Αξιόλογη υδροφορία επίσης αναπτύσσεται στις παρεμβολές γύψων που παρουσιάζει όμως έντονα υποβαθμισμένη ποιότητα, εξαιτίας της διάλυσης των θεικών ιόντων.

Κοκκώδεις αποθέσεις κυμαινόμενης υδροπερατότητας (Π4): Κατατάσσονται εδώ τα πλευρικά κορήματα, οι κώνοι κορημάτων, ερυθρές άργιλοι και κοκκινοχώματα. Οι αποθέσεις αυτές παρουσιάζουν μεγάλη επιφανειακή ανάπτυξη στις παρυφές των ορεινών όγκων και αλληλοσυμπλέκονται πολλές φορές με τις προσχωματικές αποθέσεις. Συμμετέχουν ως υδροφόροι σχηματισμοί στην ανάπτυξη των υδροφοριών των πεδινών τμημάτων και αρκετές φορές αποτελούν τη ζώνη τροφοδοσίας ή των πλευρικών μεταγίσεων προς αυτές. Στην περίπτωση γειννίας με

ανθρακικούς όγκους κάποιες φορές τα πλευρικά κορήματα συμμετέχουν στην τροφοδοσία των καρστικών υδροφοριών.

Μικρής διαπερατότητας αλπικοί σχηματισμοί

Σχηματισμοί μικρής έως πολύ μικρής υδροπερατότητας (A1)

Περιλαμβάνονται εδώ οι σχηματισμοί του φλύσχη των διαφόρων γεωτεκτονικών ζωνών, τα μεταβατικά στρώματα, και ο κλαστικός σχηματισμός και οι σχιστόλιθοι με ποσειδώνιες της Ιονίου ζώνης. Κατά θέσεις εντός του φλύσχη, στο μανδύα αποσάθρωσης και στις ζώνες τεκτονικής καταπόνησης ιδιαίτερα στις αποθέσεις κροκαλοπαγών και ψαμμιτών, αναπτύσσονται τοπικού χαρακτήρα υδροφορίες μικρού έως μέσου δυναμικού που εκφορτίζονται μέσω μικρών πηγών σε διάφορα υψόμετρα.

Σχηματισμοί εκλεκτικής κυκλοφορίας μικρής έως πολύ μικρής διαπερατότητας (A2)

Κατατάσσονται εδώ τα κλαστικά ιζήματα της βάσης των ζωνών Τρίπολης και Πίνδου, και η σχιστοκερατολιθική διάπλαση της Υποπελαγονικής ζώνης. Κατά θέσεις, όταν παρεμβάλλονται εντός των σχηματισμών αυτών υδροπερατοί σχηματισμοί (μάρμαρα, ασβεστόλιθοι) αναπτύσσονται μικρού - μεσαίου δυναμικού υδροφορίες.

Σχηματισμοί εκλεκτικής κυκλοφορίας μικρής έως πολύ μικρής διαπερατότητας (A3)

Κατατάσσονται εδώ βασικά και υπερβασικά πετρώματα του οφιολιθικού τεκτονικού καλύμματος. Αναπτύσσονται στο μανδύα αποσάθρωσης και στις ζώνες τεκτονικής καταπόνησης, τοπικού χαρακτήρα υδροφορίες που εκφορτίζονται μέσω μικρών, κυρίως, πηγών σε διάφορα υψόμετρα.

Οι κύριες υδροφορίες του υδατικού διαμερίσματος αναπτύσσονται στους ανθρακικούς σχηματισμούς της Ιονίου ζώνης, και της Τρίπολης και της Πίνδου και εκφορτίζονται μέσω πηγών υποθαλάσσια στις περιπτώσεις που οι ασβεστόλιθοι έρχονται σε άμεση επαφή με τη θάλασσα (δυτικό τμήμα). Οι εκφορτίσεις αυτές είναι παράκτιες ή υποθαλάσσιες.

Σημαντικές υδροφορίες αναπτύσσονται και στις προσχωματικές λεκάνες και στα δέλτα των ποταμών Άραχθου και Λούρου.

Στις εμφανίσεις του φλύσχη και των οφιολίθων αναπτύσσονται τοπικής σημασίας υδροφορίες, μικρής δυναμικότητας που καλύπτουν τοπικές υδρευτικές, αρδευτικές και κτηνοτροφικές ανάγκες.

Οι κύριες υδροφορίες του Υδατικού Διαμερίσματος Ηπείρου αναπτύσσονται στους ανθρακικούς σχηματισμούς της Ιονίου ζώνης, οι οποίες εκφορτίζονται μέσω σημειακών πηγών, αλλά και στις εμφανίσεις των ανθρακικών της Πίνδου και Γαβρόβου - Τρίπολης. Σημαντικό ρόλο στην τροφοδοσία των καρστικών συστημάτων, ειδικά στη ΛΑΠ Καλαμά, διαδραματίζουν και οι καταβόθρες που αποστραγγίζουν τις κλειστές υδρολογικές λεκάνες.

Στους ανθρακικούς σχηματισμούς της ζώνης Πίνδου λόγω των πυριτικών - κερατολιθικών παρεμβολών αναπτύσσονται επιμέρους διαφορετικής κάθε φορά έκτασης, υδρογεωλογικές λεκάνες και κατ' επέκταση και ανάλογης δυναμικότητας υδροφορίες.

Σημαντικές υδροφορίες, επίσης, αναπτύσσονται και στους κοκκώδεις σχηματισμούς των τεταρτογενών αποθέσεων, το δυναμικό των οποίων εξαρτάται από την κοκκομετρία τους και τις συνθήκες τροφοδοσίας. Συγκεκριμένα, η περιοχή της Άρτας έχει πληρωθεί από προσχώσεις των

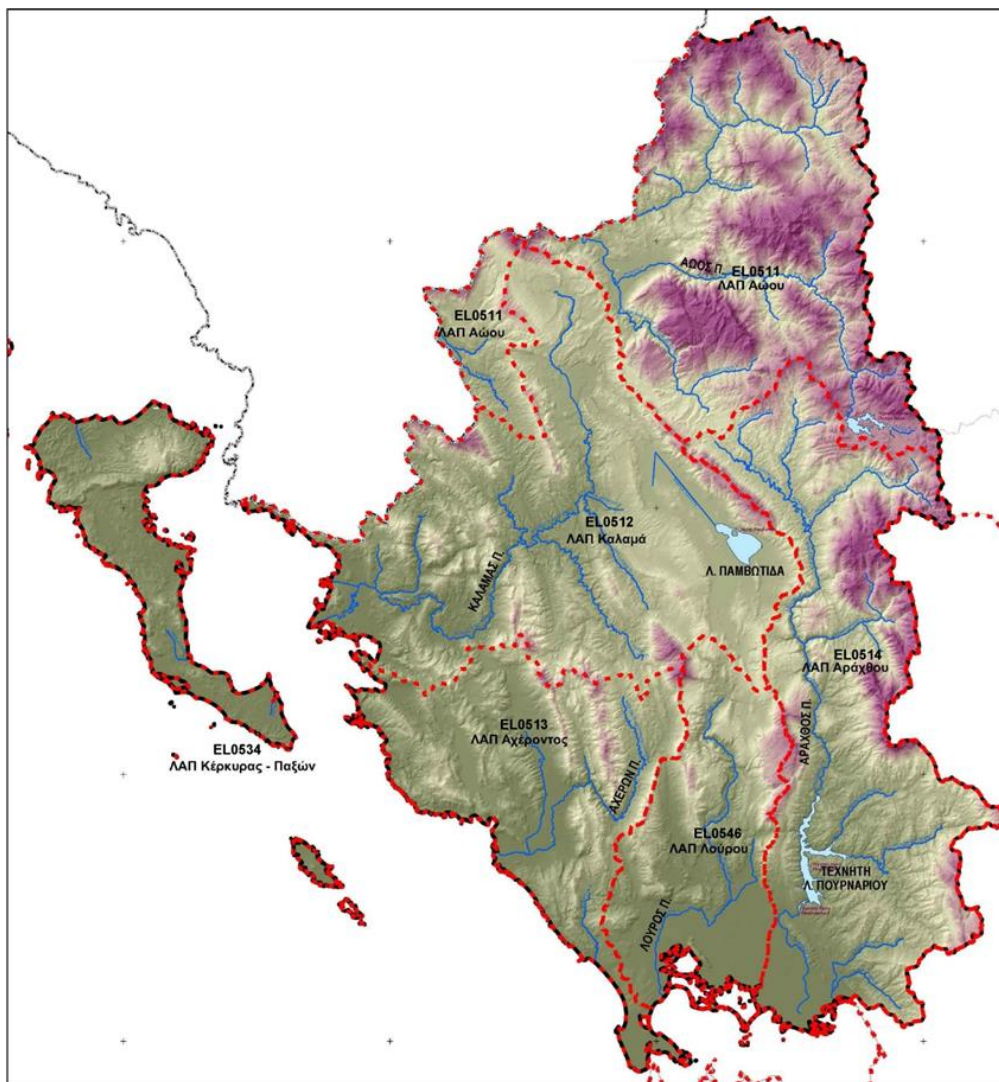
ποταμών Λούρου και Αράχθου. Το πάχος των αποθέσεων εκτιμάται ότι υπερβαίνει τα 200 m εξαιτίας της διαρκούς βύθισης που παρουσιάζει η περιοχή και αποτελούνται από οριζόντες ασύνδετων αμμοκροκαλών σε εναλλαγές με οριζόντες αργίλων. Ανάλογες υδροφορίες εμφανίζονται στην πεδιάδα Παραμυθιάς, στη περιοχή της Αχερουσίας λίμνης και περιοχή της Πρέβεζας, στη ΛΑΠ Αχέροντα.

Τέλος, στις εμφανίσεις του φλύσχη σε όλο το υδατικό διαμέρισμα αλλά και των οφιόλιθων στη ΛΑΠ Αώου, αναπτύσσονται τοπικής σημασίας υδροφορίες, μικρής δυναμικότητας.

Επιφανειακά Ύδατα

Τα επιφανειακά νερά είναι εξαιρετικά σημαντικά για την ικανοποίηση των αναγκών σε νερό του ΥΔ καθώς έχουν κατασκευαστεί σημαντικά έργα ταμίευσης νερού (π.χ. ταμιευτήρες). Το ΥΔ περιλαμβάνει μέρος των σημαντικότερων ποταμών της χώρας τόσο από πλευράς παροχών (π.χ. Θυαμίσ-Καλαμάς) όσο από πλευράς χρήσεων (π.χ. Αώος και Άραχθος για την παραγωγή ενέργειας καθώς και αρδευτικών αναγκών). Επιπλέον, στο ΥΔ βρίσκεται μια από τις αρχαιότερες παγκοσμίως λίμνες (περίπου 7 εκ. ετών), η λίμνη Παμβώτιδα ή αλλιώς η λίμνη των Ιωαννίνων, ανάμεσα της ομώνυμης πόλης και του όρους Μιτσικέλι. Η λίμνη έχει κηρυχθεί ως περιοχή NARUTA 2000 εξαιτίας της ιστορίας της, του φυσικού της κάλους καθώς του ρόλου της ως καταφύγιο ζωής πλήθους πανίδας και χλωρίδας, διαφόρων ειδών.

Οι κύριοι ποταμοί και λίμνες, καθώς και οι λεκάνες απορροής του Υδατικού Διαμερίσματος Ηπείρου φαίνονται στις παρακάτω Εικόνες. Στα παρακάτω γίνεται μια συνοπτική περιγραφή των επιφανειακών υδατικών συστημάτων του Υδατικού Διαμερίσματος Ηπείρου ανά Λεκάνη Απορροής.



Εικόνα 3.1: Κύριοι Ποταμοί και Λίμνες των ΛΑΠ στο ΥΔ Ηπείρου (ΕΛ05)

Λεκάνη Απορροής Αώου (ΕΛ11)

Ο ποταμός Αώος, που πηγάζει από την Πίνδο, εισέρχεται σε αλβανικό έδαφος και εκβάλλει στην Αδριατική Θάλασσα. Το μήκος του στο ελληνικό έδαφος είναι 70 km, ενώ το συνολικό μήκος του είναι 260 km. Στις πηγές του έχει δημιουργηθεί η ομώνυμη Τεχνητή Λίμνη με έκταση 8,21 km². Οι κυριότεροι παραπόταμοί του είναι ο Δρίνος (19 km), ο Σαραντάπορος (48 km) και ο Βοϊδομάτης (87 km). Ο ποταμός Δρίνος συμβάλλει στον Αώο σε αλβανικό έδαφος. Ο Σαραντάπορος πηγάζει από το Γράμμο και από τα βόρεια του όρους Σμόλικας, ενώ ο Βοϊδομάτης από τα νότια του όρους Τύμφη.

Λεκάνη Απορροής Καλαμά (ΕΛ12)

Ο ποταμός Καλαμάς πηγάζει από το όρος Δούσκο και εκβάλλει στο Ιόνιο Πέλαγος. Το συνολικό μήκος του είναι 115 km. Παραπόταμοι του Καλαμά είναι οι Σμόλιτσας, Τύρια, Γορμός, Μέζερος, Βελτσιστικός, Κούτσης, Μπανιά, Λαγκαβίστα και Καλπακιώτικο ρέμα. Επίσης στον ποταμό Καλαμά οδηγούνται, μέσω της σήραγγας Λαψίστας, οι απορροές της κλειστής λεκάνης Ιωαννίνων. Η σήραγγα Λαψίστας εκβάλλει στο ρέμα της Κληματιάς, που συμβάλλει στον Καλαμά κοντά στο Σουλόπουλο.

Επιπλέον, η κλειστή λεκάνη των Ιωαννίνων, η οποία περιλαμβάνει τη λίμνη Παμβώτιδα (19.2 km²), τη μοναδική φυσική λίμνη του υδατικού διαμερίσματος, συμπεριλαμβάνεται στη ΛΑΠ Καλαμά.

Λεκάνη Απορροής Αχέροντα (EL13)

Ο ποταμός Αχέροντας πηγάζει νότια του όρους Τόμαρου και δυτικά του Όρους Σουλίου και εκβάλλει στο Ιόνιο πέλαγος. Το συνολικό μήκος του ποταμού είναι 52 km. Παραπόταμοι του Αχέροντα είναι ο Κωκυτός και το ρέμα Ντάλα που πηγάζουν από το Κεφαλόβρυσσο Παραμυθιάς ο πρώτος και μεταξύ ορέων Παραμυθιάς και Σουλίου ο δεύτερος.

Λεκάνη Απορροής Αράχθου (EL14)

Ο ποταμός Άραχθος, με μήκος περίπου 110 km, κινείται μέσω αδιαπέρατων σχηματισμών (φλύσχη), γεγονός που δημιουργεί δίαιτα χειμαρρική με έντονο προφίλ, με πολύ μεγάλες διακυμάνσεις της παροχής του. Το φράγμα Πουρναρίου επί του ποταμού Αράχθου, που βρίσκεται σε λειτουργία από το 1981, με ρύθμιση ανάντη, μεταβάλλει σημαντικά το υδατικό καθεστώς του ποταμού κατάντη.

Λεκάνη Απορροής Κέρκυρας – Παξών (EL34)

Στη ΛΑΠ Κέρκυρας – Παξών δεν εντοπίζονται μεγάλοι ποταμοί και έχουν οριοθετηθεί τέσσερα υδατορεύματα ως ποτάμια υδατικά συστήματα (Φόνισας, Ποτάμι, Μεσάγγης, π. Κέρκυρας).

Λεκάνη Απορροής Λούρου (EL46)

Ο ποταμός Λούρος, σε αντίθεση με τον Άραχθο, τροφοδοτείται από τον υπόγειο υδροφόρα, τον οποίο διασχίζει (παρόχθιες πηγές ή αναβλύσεις στην κοίτη του), καθώς και από τις πηγές βάσης του συστήματος Καμπής και Χανόπουλου στην ανατολική πλευρά και τις πηγές Πριάλας και Σκάλας στη δυτική. Ο ποταμός αυτός, με μήκος 70 km παρουσιάζει την πλέον σταθερή δίαιτα, γεγονός που οφείλεται στο ότι το μεγαλύτερο μέρος της διαδρομής του γίνεται μέσα σε καρστικοποιημένους ασβεστόλιθους.

Τέλος, ως ειδικό χαρακτηριστικό του ΥΔ Ηπείρου σημειώνεται ότι ορισμένες καρστικές περιοχές όπως η λεκάνη Ιωαννίνων, η λεκάνη Μαργαριτίου και άλλες μικρότερες στερούνται επιφανειακής φυσικής αποστράγγισης και αποστραγγίζονται υπόγεια μέσω καταβόθρων και αποτελούν κλειστές υδρολογικές λεκάνες. Μετά την δεκαετία του 60 η κλειστή λεκάνη Ιωαννίνων συμπεριλαμβανομένης της Παμβώτιδας αποστραγγίζεται στον Καλαμά μέσω της σήραγγας Κληματιάς. Μικρότερες λεκάνες είναι η κλειστή λεκάνη Μαργαριτίου, η λεκάνη του Βωβού ποταμού (περιοχή Κομποτίου Άρτας) και η λεκάνη του Δρίνου (παραπόταμος του Αώου).

Ανθρωπογενή Χαρακτηριστικά

Διοικητική Διαίρεση και Πληθυσμός

Το υδατικό διαμέρισμα περιλαμβάνει το μεγαλύτερο τμήμα της Περιφέρειας Ηπείρου πολύ μικρά τμήματα των Περιφερειών Δυτικής Μακεδονίας και Δυτικής Ελλάδας, καθώς και τα νησιά Κέρκυρα, Οθωνοί, Ερικούσα, Μαθράκι, Παξοί και Αντίπαξοι, που ανήκουν στην Περιφέρεια Ιονίων Νήσων (Εικόνα 3-2). Περιλαμβάνει εξ ολοκλήρου ή τμήματα που ανήκουν διοικητικά σε οκτώ (8) Περιφερειακές Ενότητες (Π.Ε.), τέσσερις (4) Περιφέρειες και δύο (2) Αποκεντρωμένες Διοικήσεις (ΑΔ).

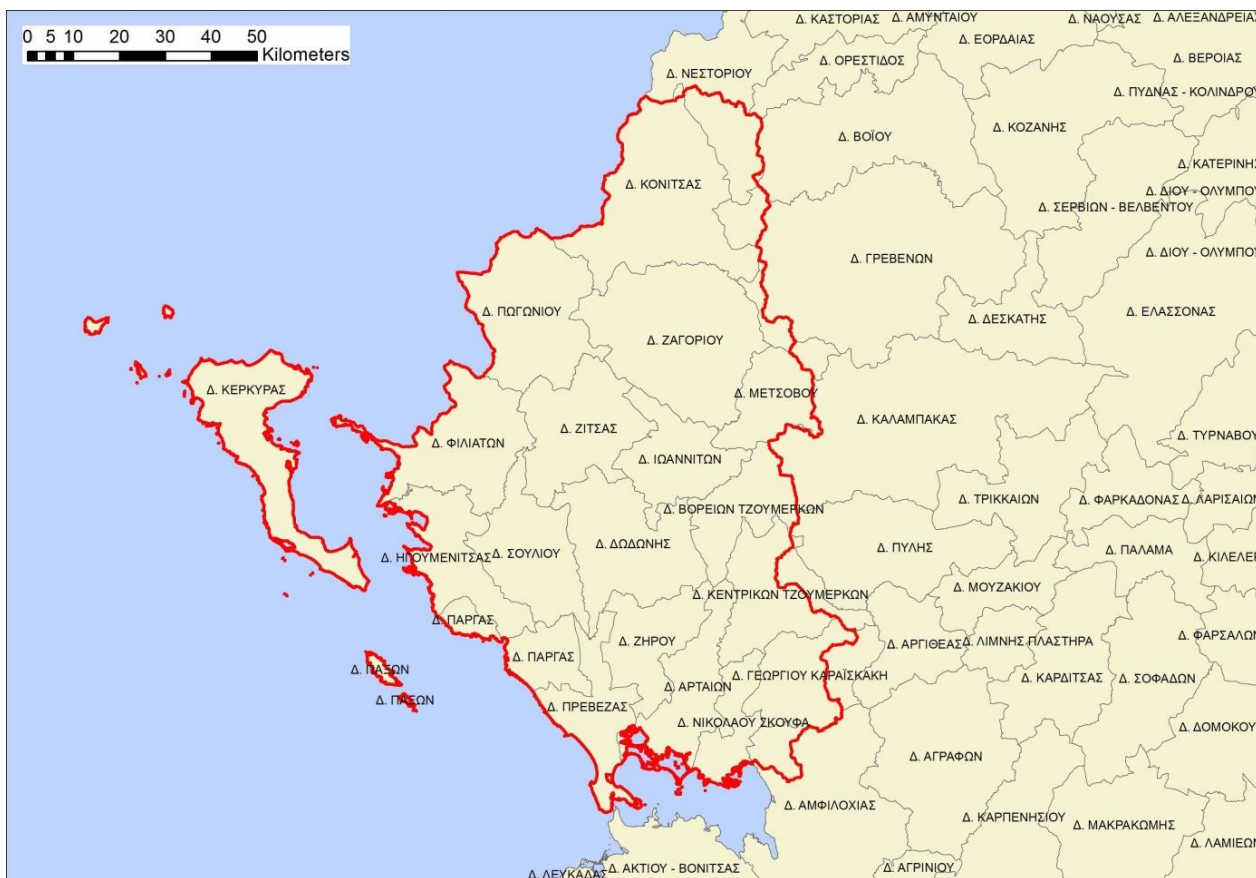
Συγκεκριμένα, συμπεριλαμβάνει εξ ολοκλήρου τις Π.Ε. Θεσπρωτίας και Πρέβεζας και το μεγαλύτερο τμήμα των Π.Ε. Άρτας και Ιωαννίνων, που ανήκουν στην Περιφέρεια Ηπείρου. Επιπλέον, περιλαμβάνει μικρότερα τμήματα των Π.Ε. Κοζάνης και Γρεβενών που ανήκουν στην Περιφέρεια Δυτικής Μακεδονίας. Οι παραπάνω Π.Ε. ανήκουν διοικητικά στην Αποκεντρωμένη Διοίκηση Δυτικής Μακεδονίας-Ηπείρου. Ακόμα το ΥΔ Ηπείρου περιλαμβάνει εξ ολοκλήρου τη Π.Ε. Κέρκυρας, που όπως

αναφέρθηκε ανήκει στην Περιφέρεια Ιονίων Νήσων και τέλος μικρό τμήμα της Π.Ε. Αιτωλοακαρνανίας, που ανήκει στην Περιφέρεια Δυτικής Ελλάδας. Οι δύο τελευταίες Π.Ε. ανήκουν στην Αποκεντρωμένη Διοίκηση Πελοποννήσου, Δυτικής Ελλάδος και Ιονίων Νήσων.



Εικόνα 3-2 ΥΔ Ηπείρου – Περιφερειακές Ενότητες

Σε επίπεδο Δήμων (Εικόνα 3-3) το ΥΔ Ηπείρου περιλαμβάνει εξ ολοκλήρου ή τμήματα από είκοσι τρεις (23) Δήμους. Συγκεκριμένα, περιλαμβάνει εξ ολοκλήρου του Δήμους Ηγουμενίτσας, Φιλιατών και Σουλίου της Π.Ε. Θεσπρωτίας, τους Δήμους Πρέβεζας, Πάργας και Ζηρού της Π.Ε. Πρεβέζης, τους Δήμους Κέρκυρας και Παξών της Π.Ε. Κέρκυρας, τους Δήμους Αρταίων και Νικολάου Σκουφά της Π.Ε. Άρτας και τους Δήμους Ιωαννιτών, Ζίτσας, Κόνιτσας, Πογωνίου, Δωδώνης, Ζαγορίου και Βόρειων Τζουμέρκων της Π.Ε. Ιωαννιτών. Επίσης, περιλαμβάνει το μεγαλύτερο τμήμα του Δήμου Μετσόβου της Π.Ε. Ιωαννίνων και των Δήμων Κεντρικών Τζουμέρκων και Γεωργίου Καραϊσκάκη της Π.Ε. Άρτας και τέλος μικρά τμήματα των Δήμων Αμφιλοχίας της Π.Ε. Αιτωλοακαρνανίας, Βοίου της Π.Ε. Κοζάνης και Γρεβενών της Π.Ε. Γρεβενών.



Εικόνα 3-3 ΥΔ Ηπείρου - Δήμοι

Ο πληθυσμός του Υδατικού Διαμερίσματος, με βάση τα απογραφικά στοιχεία της ΕΣΥΕ, το 1991 ήταν 445.658 κάτοικοι και το 2001 ήταν 464.093 κάτοικοι, παρουσιάζοντας αύξηση 4,1% (ο πληθυσμός του 2001 έχει υπολογιστεί κατ' εκτίμηση, από τον πληθυσμό των νομών του 2001 και σύμφωνα με τα ποσοστά συμμετοχής του κάθε νομού στο διαμέρισμα το 1991). Εφαρμόζοντας την ίδια μέθοδο για τους Καλλικρατικούς Δήμους ή τα τμήματά τους που ανήκουν στο Διαμέρισμα και με βάση τα στοιχεία της απογραφής 2011, η εκτίμηση του συνολικού πραγματικού πληθυσμού του ΥΔ της Ηπείρου για το έτος 2011 ανέρχεται στους 453.941 κατοίκους. Η πληθυσμιακή μεταβολή, σε σχέση με τον πληθυσμό του 2001, ισούται με περίπου -2,2%.

Τα Ιωάννινα αποτελούν το μεγαλύτερο αστικό κέντρο της Δυτικής Ελλάδας μετά την Πάτρα. Διαθέτουν Πανεπιστήμιο με επιρροή στη χώρα και τις γειτονικές χώρες των Βαλκανίων. Αποτελούν, επίσης, κύριο στοιχείο του αναδυόμενου βόρειου άξονα ανάπτυξης της χώρας περί την Εγνατία Οδό, αλλά και τον κόμβο του δυτικού άξονα ανάπτυξης κατά μήκος της Ιονίας Οδού.

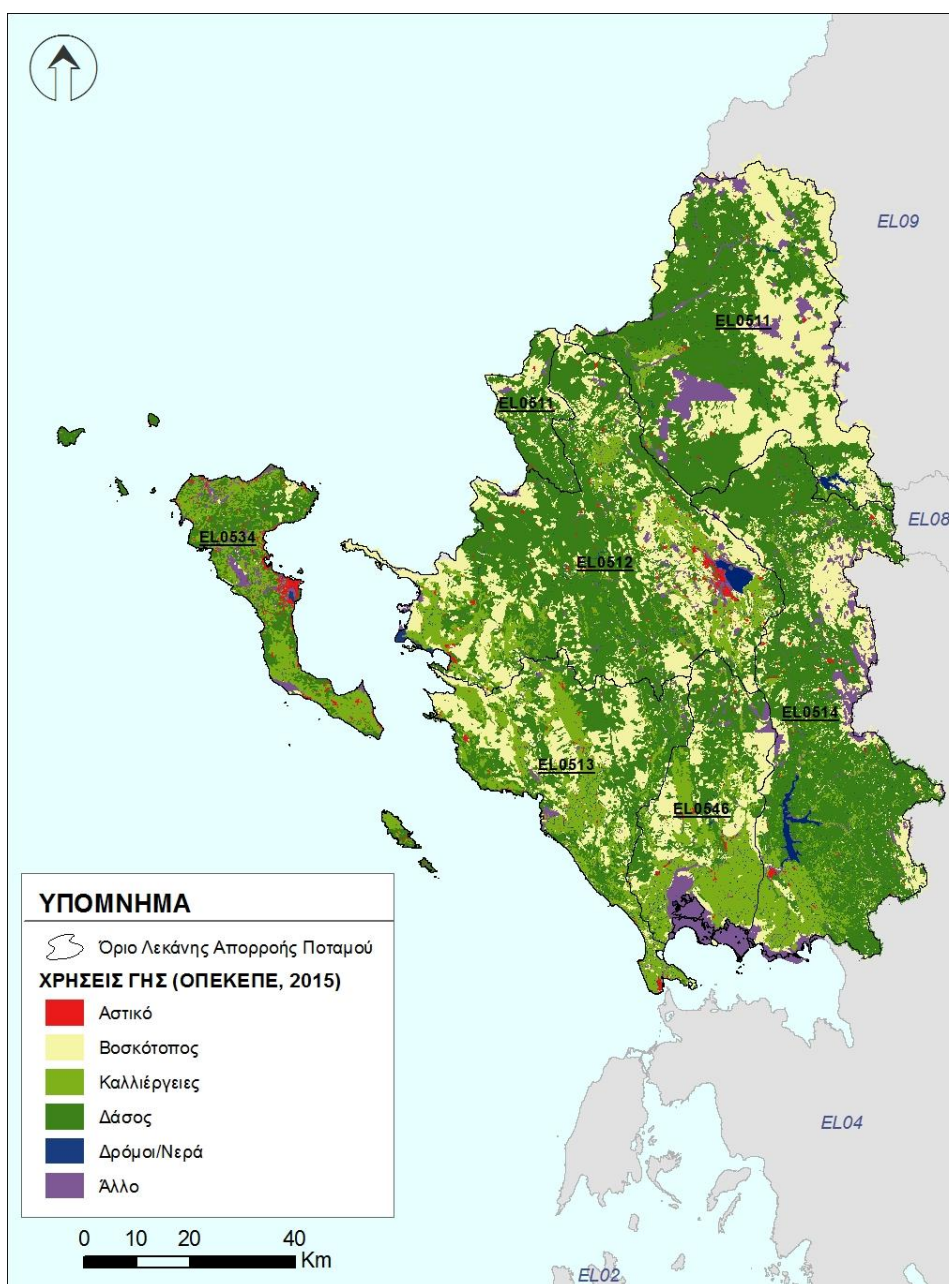
Χρήσεις Γης

Στον παρακάτω πίνακα (Πίν. 3-1) και στην **Εικόνα 3-4** παρουσιάζονται οι χρήσεις γης για το ΥΔ Ηπείρου (ΕΛ05) σύμφωνα με στοιχεία του ΟΠΕΚΕΠΕ του έτους 2021.

Πίν. 3-1: Ποσοστιαία κάλυψη χρήσεων γης στο ΥΔ Ηπείρου (EL05)

Κατηγορίες χρήσεων γης	ΛΑΠ Αώου (EL0511)	ΛΑΠ Καλαμά (EL0512)	ΛΑΠ Αχέροντος (EL0513)	ΛΑΠ Αράχθου (EL0514)	ΛΑΠ Κέρκυρας- Παξών (EL0534)	ΛΑΠ Λούρου (EL0546)
Αστικές	1%	1%	1%	1%	2%	1%
Βοσκότοποι	35%	27%	30%	18%	1%	30%
Καλλιέργειες	2%	14%	24%	9%	50%	26%
Δάσος	55%	53%	3%	65%	41%	37%
Δρόμοι/Υδατα	8%	5%	43%	7%	6%	6%

Πηγή: ΟΠΕΚΕΠΕ 2021



Εικόνα 3-4 Χρήσεις γης ΥΔ Ηπείρου (EL05)

Οικονομικές Δραστηριότητες

Το Υδατικό Διαμέρισμα Ηπείρου ανήκει στο δυτικό μέρος της Ελλάδας που, αν και απομακρυσμένο από τον άξονα του ηπειρωτικού κορμού της χώρας, αποτελεί στρατηγικής σημασίας κόμβο για τις οικονομικές συναλλαγές Δύσης-Ανατολής. Ειδικότερα, διαθέτει το δεύτερο μεγαλύτερο λιμένα της χώρας, το λιμάνι της Ηγουμενίτσας, το οποίο αποτελεί την πύλη εμπορικών προϊόντων από και προς την Αδριατική Θάλασσα και κατ' επέκταση στην Ευρώπη. Ταυτόχρονα, αποτελεί την αφετηρία της της Εγνατίας Οδού, που καταλήγει στα ελληνοτουρκικά σύνορα.

Τα Ιωάννινα αποτελούν το μεγαλύτερο αστικό κέντρο της Δυτικής Ελλάδας μετά την Πάτρα. Διαθέτουν Πανεπιστήμιο με επιρροή στη χώρα και τις γειτονικές χώρες των Βαλκανίων. Αποτελούν, επίσης, κύριο στοιχείο του αναδυόμενου βόρειου άξονα ανάπτυξης της χώρας περί την Εγνατία Οδό, αλλά και τον κόμβο του δυτικού άξονα ανάπτυξης κατά μήκος της Ιονίας Οδού. Η στρατηγική θέση των Ιωαννίνων, σε συνδυασμό με την ολοκλήρωση των οδικών αξόνων, έχει ώθηση στην ανάπτυξη των εμπορικών δραστηριοτήτων και των οδικών μεταφορών. Η πόλη της Άρτας αποτελεί το δεύτερο μεγαλύτερο αστικό κέντρο του ΥΔ και σημαντικό εμπορικό και οικονομικό κέντρο της δυτικής Ελλάδας γενικότερα. Η Άρτα είναι χτισμένη περιμετρικά του ποταμού Αράχθου και πλησίον των υδροηλεκτρικών και αρδευτικών φραγμάτων Πουρνάρι Ι και ΙΙ.

Η μορφολογική ποικιλία της Ηπείρου (βουνό, κοιλάδα, θάλασσα) ευνοεί τις ασχολίες των κατοίκων με την γεωργία, την κτηνοτροφία και την αλιεία. Η πεδιάδα του Φαναριού, στη λεκάνη του Αχέροντα ποταμού, είναι μια από τις ευφορότερες πεδιάδες της Ηπείρου και εντός αυτής παράγεται κυρίως λάδι και εσπεριδοειδή. Σημαντική δραστηριότητα αποτελεί η αλιεία εντός του Αμβρακικού Κόλπου.

Σημαντικά Έργα Υποδομής

Εντός του υδατικού διαμερίσματος έχουν κατασκευαστεί και λειτουργούν σημαντικά έργα υποδομής, που αντιμετωπίζουν πλημμυρικούς κινδύνους, όπως:

- υδροηλεκτρικά φράγματα (Τεχνητή Λίμνη Πηγών Αώου, Πουρνάρι Ι και ΙΙ στον Άραχθο, ΥΗΣ Λούρου)
- αρδευτικά δίκτυα (Κρύας - Λαψίστας, Αχέροντα, πεδιάδας Παραμυθιάς, πεδιάδας Άρτας, ζώνης Λούρου)
- σημαντικοί οδικοί άξονες (Ιόνια Οδός, Εγνατία Οδός με μεταξύ τους κόμβο την πόλη των Ιωαννίνων) και οδικά έργα (ζεύξη Ακτίου - Πρέβεζας)
- αεροδρόμια (Ιωαννίνων, Κέρκυρας)
- λιμένες (Ηγουμενίτσας, Κέρκυρας, Πρέβεζας)

Προστατευόμενες και Οικολογικά ευαίσθητες περιοχές

Στο Υδατικό Διαμέρισμα Ηπείρου έχει καταρτιστεί Μητρώο Προστατευόμενων Περιοχών το οποίο περιλαμβάνει όλες τις περιοχές οι οποίες έχουν χαρακτηριστεί ως χρήζουσες ειδικής προστασίας βάσει των ειδικών διατάξεων της ενωσιακής νομοθεσίας για την προστασία των επιφανειακών και υπόγειων υδάτων τους ή τη διατήρηση των οικοτόπων και των ειδών που εξαρτώνται από το νερό. Συγκεκριμένα, το Μητρώο Προστατευόμενων Περιοχών περιλαμβάνει, σύμφωνα με το Παράρτημα V του ΠΔ 51/2007, όλους τους ακόλουθους τύπους περιοχών:

- α) Περιοχές που προορίζονται για την άντληση ύδατος για ανθρώπινη κατανάλωση, σύμφωνα με το Άρθρο 7 του ΠΔ 51/2007 (Άρθρο 7 της Οδηγίας 2000/60/ΕΚ),
- β) Περιοχές που προορίζονται για προστασία υδρόβιων ειδών με οικονομική σημασία,
- γ) Υδατικά συστήματα που έχουν χαρακτηριστεί ως ύδατα αναψυχής, συμπεριλαμβανομένων περιοχών που έχουν χαρακτηριστεί ως ύδατα κολύμβησης,

δ) Περιοχές ευαίσθητες στην παρουσία θρεπτικών ουσιών, συμπεριλαμβανομένων των περιοχών που χαρακτηρίζονται ως ευπρόσβλητες ζώνες, και των περιοχών που χαρακτηρίζονται ως ευαίσθητες,

ε) περιοχές που προορίζονται για την προστασία οικοτόπων ή ειδών, όταν η διατήρηση ή η βελτίωση της κατάστασης των υδάτων είναι σημαντική για την προστασία τους, συμπεριλαμβανομένων των σχετικών τόπων του προγράμματος ΦΥΣΗ 2000 (NATURA 2000)

Σύμφωνα με την 1^η Αναθεώρηση του Σχεδίου Διαχείρισης Λεκανών Απορροής, εντοπίστηκαν στο ΥΔ Θεσσαλίας είκοσι δύο (22) υδατικά συστήματα (18 επιφανειακά και 4 υπόγεια) που προορίζονται για την άντληση ύδατος για ανθρώπινη κατανάλωση, δύο (2) υδατικά συστήματα που προορίζονται για προστασία υδρόβιων ειδών με οικονομική σημασία, εξήντα πέντε (65) περιοχές προστασίας ακτών Κολύμβησης και μία (1) περιοχή αναψυχής Εσωτερικών υδάτων, δύο (2) περιοχές ευπρόσβλητες στη νιτρορύπανση και τέλος είκοσι επτά (27) περιοχές του δικτύου Natura, πέντε (5) Εθνικά Πάρκα, μία (1) περιοχή Ramsar και τριάντα τρεις (33) μικρούς νησιώτικους υγροτόπους.

3.2 ΑΡΜΟΔΙΕΣ ΑΡΧΕΣ 1^{ΗΣ} ΑΝΑΘΕΩΡΗΣΗΣ ΣΔΚΠ ΥΔ05

Η Ελλάδα καλείται να σχεδιάσει και να εφαρμόσει την 1^η Αναθεώρηση των Σχεδίων Διαχείρισης Κινδύνων Πλημμύρας για τα 14 Υδατικά Διαμερίσματα της χώρας. Για την εφαρμογή της Οδηγίας 2007/60/ΕΚ στην Ελλάδα, όπως αναφέρθηκε, η πρώτη ενέργεια ήταν η ενσωμάτωσή της στο Εθνικό Δίκαιο, η οποία πραγματοποιήθηκε μέσω της Κ.Υ.Α. Η.Π. 31822/1542/Ε103/2010 για την «Αξιολόγηση και διαχείριση των κινδύνων πλημμύρας, σε συμμόρφωση με τις διατάξεις της Οδηγίας 2007/60/ΕΚ «για την αξιολόγηση και τη διαχείριση των κινδύνων πλημμύρας», του Ευρωπαϊκού Κοινοβουλίου και του Συμβουλίου της 23ης Οκτωβρίου 2007» όπως τροποποιήθηκε και ισχύει με την ΚΥΑ 177772/924/2017 (ΦΕΚ Β'2140/22.06.2017), «Τροποποίηση της υπ' αριθμό 31822/1542/2010 κοινής απόφασης (Β'1108)». Στη εν λόγω ΚΥΑ έγινε και ο ορισμός των αρμόδιων αρχών και των μονάδων διαχείρισης, οι οποίες είναι οι ίδιες με αυτές της Οδηγίας 2000/60/ΕΚ, όπως περιγράφονται και στον Ν. 3199/2003 (ΦΕΚ 280Α'/9.12.2003), «Προστασία και διαχείριση των υδάτων. Εναρμόνιση με την Οδηγία 2000/60/ΕΚ του Ευρωπαϊκού Κοινοβουλίου και του Συμβουλίου της 23ης Οκτωβρίου 2000». όπως έχει τροποποιηθεί και ισχύει.

Σύμφωνα με την Κ.Υ.Α. Η.Π. 31822/1542/Ε103/2010 όπως τροποποιήθηκε και ισχύει με την ΚΥΑ 177772/924/2017, την «Νέα Αρχιτεκτονική της Αυτοδιοίκησης και της Αποκεντρωμένης Διοίκησης – Πρόγραμμα Καλλικράτης» (ν. 3852/2010) και τον ν.3199/2003 όπως τροποποιήθηκε και ισχύει μεταξύ άλλων με το άρθρο 29 του ν. 4519/2018 οι αρμόδιες αρχές για την αξιολόγηση και διαχείριση των κινδύνων πλημμύρας, έχουν ως ακολούθως:

α. Σε εθνικό επίπεδο οι αρμόδιες αρχές είναι:

Σύμφωνα με τις κείμενες διατάξεις εφαρμογής της Οδηγίας 2007/60/ΕΚ στην Ελλάδα, οι αρμόδιες αρχές και οι σχετικές αρμοδιότητές τους για την αξιολόγηση και διαχείριση των κινδύνων πλημμύρας σε εθνικό επίπεδο είναι:

Το **Υπουργείο Περιβάλλοντος και Ενέργειας** χαράσσει την πολιτική για την προστασία και διαχείριση των υδάτων και ελέγχει την εφαρμογή της. Ο **Υπουργός Περιβάλλοντος και Ενέργειας**, έχει την ευθύνη χάραξης της πολιτικής για την προστασία και διαχείριση των υδάτων. Παρακολουθεί και ελέγχει την εφαρμογή αυτής της πολιτικής και εγκρίνει τα εθνικά προγράμματα προστασίας και διαχείρισης του υδατικού δυναμικού της χώρας, στα οποία εντάσσονται σύμφωνα με το άρθρο 3 παρ 1.1 β) Κ.Υ.Α. Η.Π. 31822/1542/Ε103/2010, όπως τροποποιήθηκε και ισχύει, και το εθνικό πρόγραμμα της διαχείρισης των κινδύνων πλημμύρας της χώρας.

Η **Γενική Διεύθυνση Υδάτων (ΓΔΥ)** της Γενικής Γραμματείας Φυσικού Περιβάλλοντος και Υδάτων του ΥΠΕΝ, έχει την αρμοδιότητα κατάρτισης των προγραμμάτων προστασίας και διαχείρισης των υδατικών πόρων της χώρας και του συντονισμού των υπηρεσιών και κρατικών φορέων για κάθε ζήτημα που αφορά στην προστασία και διαχείριση των υδάτων συμπεριλαμβανομένου και του κινδύνου των πλημμυρών. Η ΓΔΥ διαμορφώνει και επεξεργάζεται σε συνεργασία με τη Γενική Γραμματεία Πολιτικής Προστασίας του Υπουργείου Κλιματικής Κρίσης και Προστασίας του Πολίτη και ενδεχομένως με άλλα κατά περίπτωση συναρμόδια Υπουργεία, το Εθνικό Πρόγραμμα Διαχείρισης των Κινδύνων Πλημμύρας (ΕΠΔΚΠ) και παρακολουθεί, αξιολογεί και ελέγχει την εφαρμογή του. Επίσης, συντονίζει τις υπηρεσίες και τους κρατικούς φορείς και μετέχει στα αρμόδια κρατικά όργανα για θέματα διαχείρισης των κινδύνων πλημμύρας. Εκπροσωπεί τη χώρα και μετέχει στα αρμόδια κοινοτικά όργανα για θέματα διαχείρισης των κινδύνων πλημμύρας. Καταρτίζει ετήσιες εκθέσεις σχετικά με την υλοποίηση, αξιολόγηση και τον έλεγχο εφαρμογής του ΕΠΔΚΠ της προηγούμενης χρονικής περιόδου.

Η ΓΔΥ, σε συνεργασία με τις Διευθύνσεις Υδάτων των Αποκεντρωμένων Διοικήσεων, καταρτίζει τα εθνικά προγράμματα προστασίας και διαχείρισης του υδάτινου δυναμικού της χώρας και παρακολουθεί και συντονίζει την εφαρμογή τους.

Πίνακας 3-3 Εθνική Αρμόδια Αρχή

Επίσημη Επωνυμία	Γενική Διεύθυνση Υδάτων
Ακρωνύμιο	Γ.Δ.Υ.
Νομικό Καθεστώς	Ενιαίος διοικητικός τομέας του Υπουργείου Περιβάλλοντος και Ενέργειας
Διατάξεις Δημιουργίας και Καθορισμού Αρμοδιοτήτων	- Ν. 3199/2003 (ΦΕΚ Α' 280) για την Προστασία και Διαχείριση των Υδάτων, όπως τροποποιήθηκε και ισχύει, ιδίως με τους Ν.4117/2013 (ΦΕΚ Α' 29) και Ν.4315/2014 (ΦΕΚ Α' 269) - Η ΚΥΑ 322/2013 «Οργάνωση της Ειδικής Γραμματείας Υδάτων του Υπουργείου Περιβάλλοντος, Ενέργειας και Κλιματικής Αλλαγής (ΦΕΚ 679/Β/22.03.2013), όπως ισχύουν.

Επίσημη Επωνυμία	Γενική Διεύθυνση Υδάτων
	<ul style="list-style-type: none"> - Π.Δ. 132/2017 (ΦΕΚ 160/Α/23.10.2017) «Οργανισμός Υπουργείου Περιβάλλοντος και Ενέργειας» όπως ισχύει, σε συνδυασμό με τα: Π.Δ. 70/2015 «Ανασύσταση των Υπουργείων Πολιτισμού και Αθλητισμού, Υποδομών, Μεταφορών και Δικτύων, Αγροτικής Ανάπτυξης και Τροφίμων. Ανασύσταση του Υπουργείου Ναυτιλίας και Αιγαίου και μετονομασία του σε Υπουργείο Ναυτιλίας Νησιωτικής Πολιτικής. Μετονομασία του Υπουργείου Πολιτισμού, Παιδείας και Θρησκευμάτων σε Υπουργείο Παιδείας, Έρευνας και Θρησκευμάτων, του Υπουργείου Οικονομίας, Υποδομών Ναυτιλίας και Τουρισμού σε Υπουργείο Οικονομίας, Ανάπτυξης και Τουρισμού και του Υπουργείου Περιβάλλοντος και Ενέργειας σε Υπουργείο Περιβάλλοντος και Ενέργειας. Μεταφορά Γενικής Γραμματείας Βιομηχανίας στο Υπουργείο Οικονομίας, Ανάπτυξης και Τουρισμού» (ΦΕΚ 114/Α/22-9-2015), - Π.Δ. 81/2019 (Α' 119) «Σύσταση, συγχώνευση, μετονομασία και κατάργηση Υπουργείων και καθορισμός των αρμοδιοτήτων τους - Μεταφορά υπηρεσιών και αρμοδιοτήτων μεταξύ Υπουργείων» - Π.Δ. 84/2019 (Α' 123) «Σύσταση και κατάργηση Γενικών Γραμματειών και Ειδικών Γραμματειών/Ενιαίων Διοικητικών Τομέων Υπουργείου» - Ν.4622/2019 (ΦΕΚ Α' 133/07-08-2019) «Επιτελικό Κράτος: οργάνωση, λειτουργία και διαφάνεια της Κυβέρνησης, των κυβερνητικών οργάνων και της κεντρικής δημόσιας διοίκησης.» - Ν 5037/2023 (ΦΕΚ Α' 78) για την μετονομασία της Ρυθμιστικής Αρχής Ενέργειας σε Ρυθμιστική Αρχή Αποβλήτων, Ενέργειας και Υδάτων και διεύρυνση του αντικειμένου της με αρμοδιότητες επί των υπηρεσιών ύδατος και της διαχείρισης αστικών αποβλήτων, ενίσχυση της υδατικής πολιτικής - Εκσυγχρονισμός της νομοθεσίας για τη χρήση και παραγωγή ηλεκτρικής ενέργειας από ανανεώσιμες πηγές μέσω της ενσωμάτωσης των Οδηγιών ΕΕ 2018/2001 και 2019/944- Ειδικότερες διατάξεις για τις ανανεώσιμες πηγές ενέργειας και την προστασία του περιβάλλοντος.

Επίσημη Επωνυμία	Γενική Διεύθυνση Υδάτων
Στοιχεία Επικοινωνίας	
Ταχυδρομική διεύθυνση	Λεωφ. Μεσογείων 119
Ταχ. Κωδικός	11526
Πόλη	Αθήνα
Χώρα	Ελλάδα
Ιστοσελίδα	https://ypen.gov.gr/ , https://floods.ypeka.gr/
Σημεία Επαφής	Τηλ: 2131513849, 850, 852 e-mail: ggenvr@ypen.gr

β. Σε περιφερειακό επίπεδο οι αρμόδιες αρχές είναι:

Οι Διευθύνσεις Υδάτων της Αποκεντρωμένης Διοίκησης, οι οποίες ασκούν τις αρμοδιότητες της Αποκεντρωμένης Διοίκησης για την προστασία και διαχείριση των υδάτων συμπεριλαμβανομένου και του κινδύνου των πλημμυρών.

Οι Διευθύνσεις Υδάτων των Αποκεντρωμένων Διοικήσεων διενεργούν την Προκαταρκτική Αξιολόγηση των Κινδύνων Πλημμύρας και σε συνεργασία με τις Διευθύνσεις Πολιτικής Προστασίας των Αποκεντρωμένων Διοικήσεων καταρτίζουν τους Χάρτες Επικινδυνότητας Πλημμύρας, τους Χάρτες Κινδύνων Πλημμύρας και τα Σχέδια Διαχείρισης των Κινδύνων Πλημμύρας. Παράλληλα, λαμβάνουν τα κατάλληλα μέτρα για το συντονισμό των ανωτέρω (και λοιπών προβλεπόμενων στην ΚΥΑ Η.Π 31822/1542/Ε103/2010) με το Π.Δ. 51/2007. Επίσης, μεριμνούν για την ενεργό συμμετοχή των ενδιαφερομένων στην κατάρτιση, επανεξέταση και ενημέρωση των Σχεδίων Διαχείρισης. Τέλος, καταρτίζουν και διαβιβάζουν στην ΕΓΥ ετήσιες εκθέσεις σχετικά με την υλοποίηση, την αξιολόγηση και τον έλεγχο εφαρμογής του προγράμματος διαχείρισης των κινδύνων πλημμύρας στην περιοχή αρμοδιότητάς τους.

Σημειώνεται ότι με την τροποποίηση της Η.Π. 31822/1542/2010 με την υπ. Αριθ. 177772/924/2017 Κοινή Υπουργική Απόφαση (Β'2140) «Τροποποίηση της υπ' αριθ. 31822/1542/2010 κοινής υπουργικής απόφασης (Β' 1108)», αντικαθίσταται η παράγραφος 2.2 του άρθρου 3 της υπ' αριθ. 31822/1542/2010 και καθορίζεται ότι «2.2. Ύστερα από αίτημα του Συντονιστή της Αποκεντρωμένης Διοίκησης, είναι δυνατόν η Προκαταρκτική Αξιολόγηση Κινδύνων Πλημμύρας, οι Χάρτες Επικινδυνότητας Πλημμύρας, οι Χάρτες Κινδύνων Πλημμύρας και το Σχέδιο Διαχείρισης των Κινδύνων Πλημμύρας να καταρτίζονται, να επανεξετάζονται, ή να αναθεωρούνται από την Γενική Διεύθυνση Υδάτων του Υπουργείου Περιβάλλοντος και Ενέργειας» καθώς και ότι προστίθεται στο άρθρο 6 της υπ' αριθ. 31822/1542/2010 ΚΥΑ, μετά την παράγραφο 2, νέα παράγραφος 3, όπου καθορίζεται ότι : «3. Σε περίπτωση που το Σχέδιο Διαχείρισης Κινδύνων Πλημμύρας καταρτίζεται από την Γενική Διεύθυνση Υδάτων κατ' εφαρμογή της νέας παρ. 2.2 του άρθρου 3, το εν λόγω Σχέδιο Διαχείρισης εγκρίνεται από την Εθνική Επιτροπή Υδάτων μετά από εισήγηση της Γενικής Διεύθυνσης Υδάτων του Υπουργείου Περιβάλλοντος και Ενέργειας, εφόσον προηγουμένως τηρηθεί η διαδικασία διαβούλευσης που προβλέπεται στο άρθρο 9, όπως τροποποιείται με την παράγραφο 4 του άρθρου 1 του παρόντος άρθρου. Κατά την κατάρτιση, τελική επεξεργασία, επανεξέταση ή αναθεώρηση του Σχεδίου Διαχείρισης των Κινδύνων Πλημμύρας, η Γενική Διεύθυνση Υδάτων συνεργάζεται με την αρμόδια Διεύθυνση Υδάτων της οικείας Αποκεντρωμένης Διοίκησης, καθώς και με τα συναρμόδια

Υπουργεία που εκπροσωπούνται στην Εθνική Επιτροπή Υδάτων». Σύμφωνα με το άρθρο 26 του ν. 5037/2023: «Όπου, ιδίως στον ν. 3199/2003 (Α'280) και στα π.δ. 51/2007 (Α'54) και 132/2017 (Α'160), αναφέρεται η Εθνική Επιτροπή Υδάτων, νοείται από την έναρξη ισχύος του παρόντος, ο Υπουργός Περιβάλλοντος και Ενέργειας, με την επιφύλαξη ειδικότερων διατάξεων.»

Στην παρούσα φάση, η Προκαταρκτική Αξιολόγηση Κινδύνων Πλημμύρας, οι Χάρτες Επικινδυνότητας Πλημμύρας, οι Χάρτες Κινδύνων Πλημμύρας και τα Σχέδια Διαχείρισης Κινδύνων Πλημμύρας για όλα τα Υδατικά Διαμερίσματα της Χώρας καταρτίζονται ύστερα από αίτημα των Αποκεντρωμένων Διοικήσεων από την Γενική Διεύθυνση Υδάτων, σύμφωνα με το άρθρο 3(2.2) της ΚΥΑ Η.Π. 31822/1542/Ε103/2010, όπως τροποποιήθηκε κα ισχύει.

Η Αποκεντρωμένη Διοίκηση Ηπείρου – Δυτικής Μακεδονίας, στην αρμοδιότητα της οποίας υπάγονται οι ΛΑΠ Αώου, Καλαμά, Αχέροντος, Αράχθου και Λούρου του ΥΔ Ηπείρου (EL05), περιλαμβάνει τη **Δ/νση Υδάτων Ηπείρου**. Αντίστοιχα, η Αποκεντρωμένη Πελοποννήσου, Δυτικής Ελλάδας & Ιονίου, στην αρμοδιότητα της οποίας υπάγεται η ΛΑΠ Κέρκυρας – Παξών, περιλαμβάνει τη **Δ/νση Υδάτων Ιονίου**. Η κάθε Διεύθυνση Υδάτων είναι αρμόδια για την προστασία και διαχείριση των υδάτων και για την αξιολόγηση και διαχείριση του κινδύνου πλημμύρας στην αντίστοιχη Περιφέρεια (Ιονίου για τη ΛΑΠ Κέρκυρας-Παξών και Ηπείρου για τις υπόλοιπες ΛΑΠ) και ασκεί τις αρμοδιότητες που έχουν απονεμηθεί στην Αποκεντρωμένη Διοίκηση σύμφωνα με την κείμενη νομοθεσία. Περαιτέρω εξειδίκευση άσκησης των αρμοδιοτήτων τους καθορίζεται με απόφαση του Συντονιστή της Αποκεντρωμένης Διοίκησης.

Πίνακας 3-4 Λεκάνες απορροής και Αρμόδια Διεύθυνση Υδάτων

Κωδικός ΛΑΠ	Ονομασία ΛΑΠ	Περιφέρειες που εκτείνονται γεωγραφικά εντός των ορίων των Λεκανών Απορροής Ποταμού	Αρμόδια Αποκεντρωμένη Διοίκηση (σύμφωνα με ΦΕΚ Β' 1383, 1572/2010 και Ν.3852/2010)
EL0511	Αωού	Ηπείρου, Δυτ. Μακεδονίας, Θεσσαλίας	Ηπείρου – Δυτ. Μακεδονίας
EL0512	Καλαμά	Ηπείρου	Ηπείρου – Δυτ. Μακεδονίας
EL0513	Αχέροντα	Ηπείρου	Ηπείρου – Δυτ. Μακεδονίας
EL0514	Αράχθου	Ηπείρου, Δυτ. Ελλάδας	Ηπείρου – Δυτ. Μακεδονίας
EL0534	Κέρκυρας-Παξών	Ιονίων Νήσων	Πελοποννήσου, Δυτ. Ελλάδας & Ιονίου
EL0546	Λούρου	Ηπείρου	Ηπείρου – Δυτ. Μακεδονίας

Τα στοιχεία των αρμόδιων αρχών για την εφαρμογή της Οδηγίας 2007/60/ΕΚ στο ΥΔ Ηπείρου, παρουσιάζονται στους ακόλουθους πίνακες.

Πίνακας 3-5 Αρμόδιες Αρχές σε επίπεδο Αποκεντρωμένης Διοίκησης

Επίσημη Επωνυμία	Διεύθυνση Υδάτων Ηπείρου
Ακρωνύμιο	Δ.Υ.Η.
Νομικό Καθεστώς	Οργανική Μονάδα της Αποκεντρωμένης Διοίκησης Ηπείρου – Δυτικής Μακεδονίας

Προσχέδιο Διαχείρισης Κινδύνων Πλημμύρας

Επίσημη Επωνυμία	Διεύθυνση Υδάτων Ηπείρου
	Υπάγεται στη Γενική Διεύθυνση Χωροταξικής και Περιβαλλοντικής και Αγροτικής Πολιτικής
Διατάξεις Δημιουργίας και Καθορισμού Αρμοδιοτήτων	- Ν. 3199/2003 (ΦΕΚ Α' 280) για την Προστασία και Διαχείριση των Υδάτων, όπως τροποποιήθηκε και ισχύει, ιδίως με τους Ν.4117/2013 (ΦΕΚ Α' 29) και Ν.4315/2014 (ΦΕΚ Α' 269). - Ν.3852/2010 (ΦΕΚ Α' 87) Πρόγραμμα Καλλικράτης - ΠΔ 141 (ΦΕΚ Α' 234/27.12.2010) Οργανισμός της Α. Δ. Ηπείρου – Δυτικής Μακεδονίας - Ν 5037/2023 (ΦΕΚ Α' 78) για την μετονομασία της Ρυθμιστικής Αρχής Ενέργειας σε Ρυθμιστική Αρχή Αποβλήτων, Ενέργειας και Υδάτων και διεύρυνση του αντικειμένου της με αρμοδιότητες επί των υπηρεσιών ύδατος και της διαχείρισης αστικών αποβλήτων, ενίσχυση της υδατικής πολιτικής - Εκσυγχρονισμός της νομοθεσίας για τη χρήση και παραγωγή ηλεκτρικής ενέργειας από ανανεώσιμες πηγές μέσω της ενσωμάτωσης των Οδηγιών ΕΕ 2018/2001 και 2019/944 - Ειδικότερες διατάξεις για τις ανανεώσιμες πηγές ενέργειας και την προστασία του περιβάλλοντος
Στοιχεία Επικοινωνίας	
Ταχυδρομική διεύθυνση	5ο χλμ Ε.Ο. Ιωαννίνων – Κοζάνης
Ταχ. Κωδικός	45 000
Πόλη	Ιωάννινα
Χώρα	Ελλάδα
Ιστοσελίδα	http://www.apdhp-dm.gov.gr
Σημεία Επαφής	Τηλ: 2651 0 90240, e-mail:dydaton@apdhp-dm.gov.gr, paterakis@apdhp-dm.gov.gr

Επίσημη Επωνυμία	Διεύθυνση Υδάτων Ιονίου
Ακρωνύμιο	Δ.Υ.Ι.
Νομικό Καθεστώς	Οργανική Μονάδα της Αποκεντρωμένης Διοίκησης Πελοποννήσου, Δυτ. Ελλάδας & Ιονίου Υπάγεται στη Γενική Διεύθυνση Χωροταξικής και Περιβαλλοντικής και Χωροταξικής Πολιτικής
Διατάξεις Δημιουργίας και Καθορισμού Αρμοδιοτήτων	- Ν. 3199/2003 (ΦΕΚ Α' 280) για την Προστασία και Διαχείριση των Υδάτων, όπως τροποποιήθηκε και ισχύει, ιδίως με τους Ν.4117/2013 (ΦΕΚ Α' 29) και Ν.4315/2014 (ΦΕΚ Α' 269). - Ν.3852/2010 (ΦΕΚ Α' 87) Πρόγραμμα Καλλικράτης - Π.Δ. 139/2010 (ΦΕΚ Α' 232) Οργανισμός της Αποκεντρωμένης Διοίκησης Πελοποννήσου, Δυτικής Ελλάδας και Ιονίου

Επίσημη Επωνυμία	Διεύθυνση Υδάτων Ιονίου
	-N 5037/2023 (ΦΕΚ Α' 78) για την μετονομασία της Ρυθμιστικής Αρχής Ενέργειας σε Ρυθμιστική Αρχή Αποβλήτων, Ενέργειας και Υδάτων και διεύρυνση του αντικειμένου της με αρμοδιότητες επί των υπηρεσιών ύδατος και της διαχείρισης αστικών αποβλήτων, ενίσχυση της υδατικής πολιτικής - Εκσυγχρονισμός της νομοθεσίας για τη χρήση και παραγωγή ηλεκτρικής ενέργειας από ανανεώσιμες πηγές μέσω της ενσωμάτωσης των Οδηγιών ΕΕ 2018/2001 και 2019/944 - Ειδικότερες διατάξεις για τις ανανεώσιμες πηγές ενέργειας και την προστασία του περιβάλλοντος
Στοιχεία Επικοινωνίας	
Ταχυδρομική διεύθυνση	Αλυκές Ποταμού
Ταχ. Κωδικός	49 100
Πόλη	Κέρκυρα
Χώρα	Ελλάδα
Ιστοσελίδα	http://www.apd-depin.gov.gr
Σημεία Επαφής	Τηλ: 2661 361639, e-mail: lagadas@1745.syzefxis.gov.gr

3.3 ΠΟΡΙΣΜΑΤΑ 1ΗΣ ΑΝΑΘΕΩΡΗΣΗΣ ΠΡΟΚΑΤΑΡΚΤΙΚΗΣ ΑΞΙΟΛΟΓΗΣΗΣ ΚΙΝΔΥΝΩΝ ΠΛΗΜΜΥΡΑΣ

Για την Προκαταρκτική Αξιολόγηση των Κινδύνων Πλημμύρας, στο άρθρο 4 παρ.1, της Οδηγίας ορίζεται ότι:

«Για κάθε περιοχή λεκάνης απορροής ποταμού ή μονάδα διαχείρισης του άρθρου 3 παρ.2β ή τμήμα διεθνούς περιοχής λεκάνης απορροής ποταμού που βρίσκεται στην επικράτειά τους, τα κράτη μέλη διεξάγουν Προκαταρκτική Αξιολόγηση Κινδύνων Πλημμύρας σύμφωνα με την παράγραφο 2 του παρόντος άρθρου».

Στην παράγραφο 2 του ίδιου άρθρου δίνονται οι αρχές για την Προκαταρκτική Αξιολόγηση των Κινδύνων Πλημμύρας βασιζόμενη σε διαθέσιμες ή ευκόλως υπολογιζόμενες πληροφορίες και στην οποία περιλαμβάνονται τουλάχιστον τα παρακάτω:

α) χάρτες της περιοχής της λεκάνης απορροής του ποταμού στην κατάλληλη κλίμακα, οι οποίοι περιλαμβάνουν τα όρια των λεκανών και των υπολεκανών απορροής ποταμών, και εφόσον υπάρχουν, παράκτιων ζωνών, οι οποίοι περιγράφουν τα τοπογραφικά χαρακτηριστικά και τη χρήση γης·

β) περιγραφή των πλημμυρών οι οποίες σημειώθηκαν κατά το παρελθόν (ιστορικές πλημμύρες) και είχαν σημαντικές αρνητικές επιπτώσεις στις ανθρώπινες ζωές, στις οικονομικές δραστηριότητες και στο περιβάλλον, όταν υπάρχει ακόμη πιθανότητα παρόμοιων μελλοντικών συμβάντων, συμπεριλαμβανομένων της έκτασης της πλημμύρας, των οδών αποστράγγισης και της αξιολόγησης των αρνητικών επιπτώσεων που προκάλεσαν. Για τις ανάγκες της 2ης Αναθεώρησης της Προκαταρκτικής Αξιολόγησης Κινδύνων Πλημμύρας, εκδόθηκε ειδικό κατευθυντήριο κείμενο της ΕΕ τον Νοέμβριο 2018 και στο οποίο αναφέρεται ότι λαμβάνονται τα πλημμυρικά συμβάντα από τις 22 Δεκεμβρίου 2011 και μετά.

γ) περιγραφή των σημαντικών πλημμυρών οι οποίες σημειώθηκαν κατά το παρελθόν, εκ των οποίων θα μπορούσαν, ενδεχομένως, να προβλεφθούν οι σημαντικές αρνητικές συνέπειες παρόμοιων φαινομένων στο μέλλον

Αναλόγως των ειδικών αναγκών των κρατών μελών, περιλαμβάνεται:

δ) αξιολόγηση των δυνητικών αρνητικών συνεπειών των μελλοντικών πλημμυρών στην ανθρώπινη υγεία, το περιβάλλον, την πολιτιστική κληρονομιά και την οικονομική δραστηριότητα, λαμβανομένων υπόψη στο μέτρο του δυνατού ζητημάτων όπως η τοπογραφία, η θέση των υδατορευμάτων και τα γενικά υδρολογικά και γεωμορφολογικά χαρακτηριστικά τους, συμπεριλαμβανομένων των πλημμυρικών περιοχών ως φυσικών επιφανειών κατακράτησης, η αποτελεσματικότητα των υφισταμένων τεχνητών υποδομών προστασίας από τις πλημμύρες, η θέση των κατοικημένων περιοχών και των περιοχών οικονομικής δραστηριότητας καθώς και οι μακροπρόθεσμες εξελίξεις, συμπεριλαμβανομένων των επιδράσεων της αλλαγής του κλίματος στη συχνότητα επέλευσης των συμβάντων πλημμύρας.

Για την αναθεώρηση της Προκαταρκτικής Αξιολόγησης Κινδύνων Πλημμύρας δεν καθορίζονται στην Οδηγία επιπλέον ειδικές απαιτήσεις, εκτός από την αναφορά που γίνεται στο άρθρο 14 της Οδηγίας όπου ορίζεται η εξαετής αναθεώρηση του κάθε σταδίου της Οδηγίας (Προκαταρκτική Αξιολόγηση, Κατάρτιση Χαρτών Επικινδυνότητας και Κινδύνων Πλημμύρας, Σχέδια Διαχείρισης Κινδύνων Πλημμύρας) κατά την οποία πρέπει να λαμβάνεται υπόψη η επίδραση της κλιματικής αλλαγής στην εμφάνιση των πλημμυρών.

Για την 1^η Αναθεώρηση του Προκαταρκτικής Αξιολόγησης Κινδύνου Πλημμύρας ακολουθήθηκαν οι παραπάνω τέσσερις κατευθυντήριες αρχές. Συνοπτικά, η 1^η Αναθεώρηση της ΠΑΚΠ περιλαμβάνει:

- Την καταγραφή των ιστορικών πλημμυρών από το 2012 και μετά με τα κύρια χαρακτηριστικά τους και εντοπισμό των σημαντικών ιστορικών πλημμυρών με βάση τις συνέπειές τους
- Τον εντοπισμό περιοχών όπου είναι πιθανόν να σημειωθεί πλημμύρα και αξιολόγηση των δυνητικών αρνητικών συνεπειών των μελλοντικών πλημμυρών, λαμβανομένων υπόψη ιστορικών στοιχείων πλημμυρών και των έκτοτε αλλαγών στις συνθήκες των πλημμυρικών πεδίων
- Την αναθεώρηση των Ζωνών Δυνητικά Υψηλού Κινδύνου Πλημμύρας.

3.3.1 ΚΑΤΑΓΡΑΦΗ ΙΣΤΟΡΙΚΩΝ ΚΑΙ ΕΠΙΛΟΓΗ ΣΗΜΑΝΤΙΚΩΝ ΙΣΤΟΡΙΚΩΝ ΠΛΗΜΜΥΡΩΝ

Για την καταγραφή των πλημμυρικών συμβάντων της περιόδου 2012 και μετά η ΕΓΥ (νυν ΓΔΥ) δημιούργησε ειδική βάση καταγραφής πλημμυρικών συμβάντων η οποία δόθηκε στις Δ/νσεις Υδάτων ώστε η καταγραφή των συμβάντων να γίνεται με ενιαίο τρόπο. Το εργαλείο αυτό είναι διαθέσιμο στην ιστοσελίδα του ΥΠΕΝ <http://www.ypeka.gr/el-gr/Υδατικοί-Πόροι/Πλημμύρες>.

Τα στοιχεία που συμπληρώθηκαν και εστάλησαν από τις Δ/νσεις Υδάτων αποτέλεσαν το βασικό πυρήνα των δεδομένων που χρησιμοποιήθηκαν και τα οποία εμπλουτίστηκαν με στοιχεία από τους ακόλουθους φορείς/πηγές:

- Γενική Γραμματεία Πολιτικής Προστασίας η οποία στο πλαίσιο συνεργασίας με την ΔΠΔΥΠ της ΓΓΦΠΥ για την εφαρμογή της Οδηγίας απέστειλε τις αποφάσεις κήρυξης σε κατάσταση έκτακτης ανάγκης λόγω πλημμυρών για όλη τη χώρα από το 2012 και μετά.
- Εθνικό Αστεροσκοπείο Αθηνών που παραχώρησε στην ΔΠΔΥΠ της ΓΓΦΠΥ το σύνολο των πληροφοριών που δημοσιοποιεί στην ιστοσελίδα <http://floodsobservatory.blogspot.com/>, καθώς επίσης και τα στοιχεία που συλλέγονται από το Ευρωπαϊκό Κέντρο Διαστημικών Εφαρμογών και Τηλεπισκόπησης για τη Διαχείριση Κινδύνων και Φυσικών Καταστροφών

(BEYOND), το οποίο λειτουργεί στις εγκαταστάσεις του Εθνικού Αστεροσκοπείου Αθηνών και ειδικότερα στοιχεία της Υπηρεσίας Υπηρεσίας Παρακολούθησης Πλημμυρικών Φαινομένων FloodHUB <http://beyond-eocenter.eu/index.php/web-services/floodhub>

- Στοιχεία από χάρτες παρακολούθησης σημαντικών πλημμυρικών συμβάντων που διατίθενται από το Copernicus Emergency Management Service <https://emergency.copernicus.eu/>, υπηρεσία της ΕΕ που η ΔΠΔΥΠ της ΓΓΦΠΥ παρακολουθεί συστηματικά.
- Γενική Διεύθυνση Αποκατάστασης Επιπτώσεων Φυσικών Καταστροφών του Υπουργείου Υποδομών και Μεταφορών (ΓΔΑΕΦΚ/ΥΠΥΜΕ) η οποία διέθεσε στην ΔΠΔΥΠ της ΓΓΦΠΥ στοιχεία αποζημιώσεων λόγω καταστροφής οικιακών συσκευών και σπιτιών από πλημμύρες που έχουν δοθεί σε κατοίκους οικισμών από το 2012 και μετά.
- ΕΛΓΑ. Αρχεία αποζημιώσεων λόγω καταστροφών αγροτικής και κτηνοτροφικής παραγωγής από πλημμύρες που έχουν δοθεί σε γεωργούς και κτηνοτρόφους (στοιχεία της περιόδου 2012-2018).
- Περιφερειακές Υπηρεσίες και Υπηρεσίες Δήμων μέσω σχετικής αλληλογραφίας με τις αρμόδιες Δ/νσεις Υδάτων
- Υπηρεσίες της Αποκεντρωμένης Διοίκησης και των Οργανισμών Τοπικής Αυτοδιοίκησης (Δήμων και Περιφερειών) που έστειλαν στοιχεία απευθείας στην ΔΠΔΥΠ της ΓΓΦΠΥ μέσω αλληλογραφίας.
- Δημοσιεύματα σε εφημερίδες και στον ηλεκτρονικό τύπο και καταγραφές που είναι διαθέσιμες και καταγράφονται συστηματικά από το meteo.gr από το 2001 και μετά και διατίθενται στην ιστοσελίδα https://www.meteo.gr/weather_cases.cfm
- Στοιχεία που προέκυψαν από τις διαβουλεύσεις των Σχεδίων Διαχείρισης Κινδύνων Πλημμύρας.

Με βάση τα παραπάνω στοιχεία, τα πλημμυρικά συμβάντα καταχωρήθηκαν σύμφωνα με τις οδηγίες των κατευθυντήριων κειμένων της ΕΕ.

Με βάση την καταγραφή των συμβάντων την περίοδο 2012 – 2018 προκύπτει ότι σε επίπεδο χώρας 210 ημέρες εμφανίστηκαν πλημμυρικά φαινόμενα εκ των οποίων οι 125 έχουν οδηγήσει σε έκδοση αποφάσεων κήρυξης έκτακτης ανάγκης για τις περιοχές που έχουν επηρεαστεί. Από τα φαινόμενα αυτά έχουν επηρεαστεί συνολικά 2368 τοποθεσίες (οικισμοί, δήμοι, Δημοτικές Ενότητες, Περιφέρειες ανάλογα με τα στοιχεία καταγραφής) από τις οποίες οι 1951 αφορούν σε περιοχές για τις οποίες έχουν εκδοθεί αποφάσεις κήρυξης έκτακτης ανάγκης.

Οι τοποθεσίες αυτές στην παρούσα αναθεώρηση της Προκαταρκτικής Αξιολόγησης Κινδύνων Πλημμύρας καταγράφονται ως συμβάντα.

Σύμφωνα με τα στοιχεία που διατέθηκαν από τη ΓΔΑΕΦΚ του ΥΠΥΜΕ, για την περίοδο 2012-2018 έχουν εκδοθεί αποφάσεις χορήγησης στεγαστικής συνδρομής για την αποκατάσταση των ζημιών σε κτίρια συνολικού ποσού της τάξεως των 65,7 εκατ. €. Επίσης, σύμφωνα με στοιχεία του ΕΛΓΑ κατά την περίοδο 2012 – 2017 έχουν θιχτεί από πλημμυρικά γεγονότα συνολικά 66.262 εκτάρια καλλιεργειών για τα οποία έχουν χορηγηθεί αποζημιώσεις της τάξεως των 21,4 εκατ. €.

Για το Υδατικό Διαμέρισμα Ηπείρου καταγράφησαν τα πλημμυρικά συμβάντα που περιλαμβάνονται στον παρακάτω Πίνακα.

Πίν. 3-2 Στοιχεία πλημμυρικών συμβάντων στο ΥΔ05 και ανά έτος

Έτος	Αριθμός πλημμυρικών φαινομένων	Αριθμός τοποθεσιών που έχουν επηρεαστεί (Αριθμός συμβάντων)	Αριθμός τοποθεσιών οι οποίες έχουν κηρυχθεί σε κατάσταση έκτακτης ανάγκης	Ποσό που έχει δεσμευτεί για στεγαστική συνδρομή για αποκατάσταση κτιρίων (€)	Εκτάσεις καλλιεργούμενων εκτάσεων που έχουν θιχτεί (εκτάρια)	Συνέπειες στην ανθρώπινη υγεία
2012	3	6	1	405.300	1485,5	-
2013	1	1	0	-	439,6	-
2014	5	9	1	352.944	187,8	-
2015	6	64	56	1.841.528	384,2	-
2016	7	19	13	487.998	476,6	-
2017	3	96	91	-	400,2	ΝΑΙ
2018	2	91	91	-	*	-
Σύνολα	27	286	253	3.087.770	3373,8	

Για τον προσδιορισμό των σημαντικών ιστορικών γεγονότων ορίστηκαν τα παρακάτω κριτήρια:

- Ύπαρξη ανθρώπινων θυμάτων. Στις περιπτώσεις που υπήρξαν θύματα σε ένα γεγονός που συνέβη σε πολλές θέσεις, ο αριθμός των θυμάτων μοιράστηκε σε όλες τις θέσεις που επλήγησαν από το συγκεκριμένο γεγονός.
- Ύψος χρηματικής αποζημίωσης (αποζημιώσεις ΕΛ.Γ.Α. για ζημιές στη γεωργία και ΥΑΣ για ζημιές σε οικισμούς). Οι αποζημιώσεις της ΥΑΣ δίνονται ανά ομάδα οικισμών, έτσι για κάθε συμβάν το ύψος των αποζημιώσεων μοιράστηκε ισόποσα στους πληγέντες οικισμούς.
- Μέγεθος κατακλυζόμενης έκτασης (αφορά σε καλλιεργούμενες εκτάσεις που καταγράφονται από τον ΕΛ.Γ.Α.).

Για την κατηγοριοποίηση της σημαντικότητας των ιστορικών πλημμυρών ορίστηκαν τα όρια του παρακάτω Πίνακα (Πίν. 3-3).

Πίν. 3-3: Όρια κατάταξης ιστορικών πλημμυρικών συμβάντων

Σημαντικότητα πλημμύρας	Ανθρώπινα θύματα	Αποζημίωση (ευρώ)	Έκταση (στρέμματα)
Χαμηλή		<50.000	<2.000
Μέση		50.000-200.000	2.000-5.000
Υψηλή		200.000-500.000	5.000-10.000
Πολύ υψηλή	>=1	>500.000	>10.000

Σημαντικά ιστορικά συμβάντα κατά την Προκαταρκτική Αξιολόγηση Κινδύνων Πλημμύρας του 1^{ου} κύκλου εφαρμογής της Οδηγίας 2007/60/ΕΚ ορίστηκαν αυτά που εμπίπτουν για οποιοδήποτε από τα τρία κριτήρια στις κατηγορίες «Υψηλή» και «Πολύ Υψηλή».

Στο πλαίσιο της παρούσας Αναθεώρησης τα πλημμυρικά συμβάντα θεωρήθηκαν σημαντικά εφόσον

- πληρούν τα κριτήρια της Προκαταρκτικής Αξιολόγησης Κινδύνων Πλημμύρας του 1ου κύκλου εφαρμογής της Οδηγίας 2007/60/ΕΚ. ή
- υπάρχει απόφαση κήρυξης της περιοχής σε κατάσταση έκτακτης ανάγκης



Σχ. 3-1 Θέσεις Ιστορικών και Σημαντικών Πλημμυρικών Γεγονότων στο ΥΔ Ηπείρου

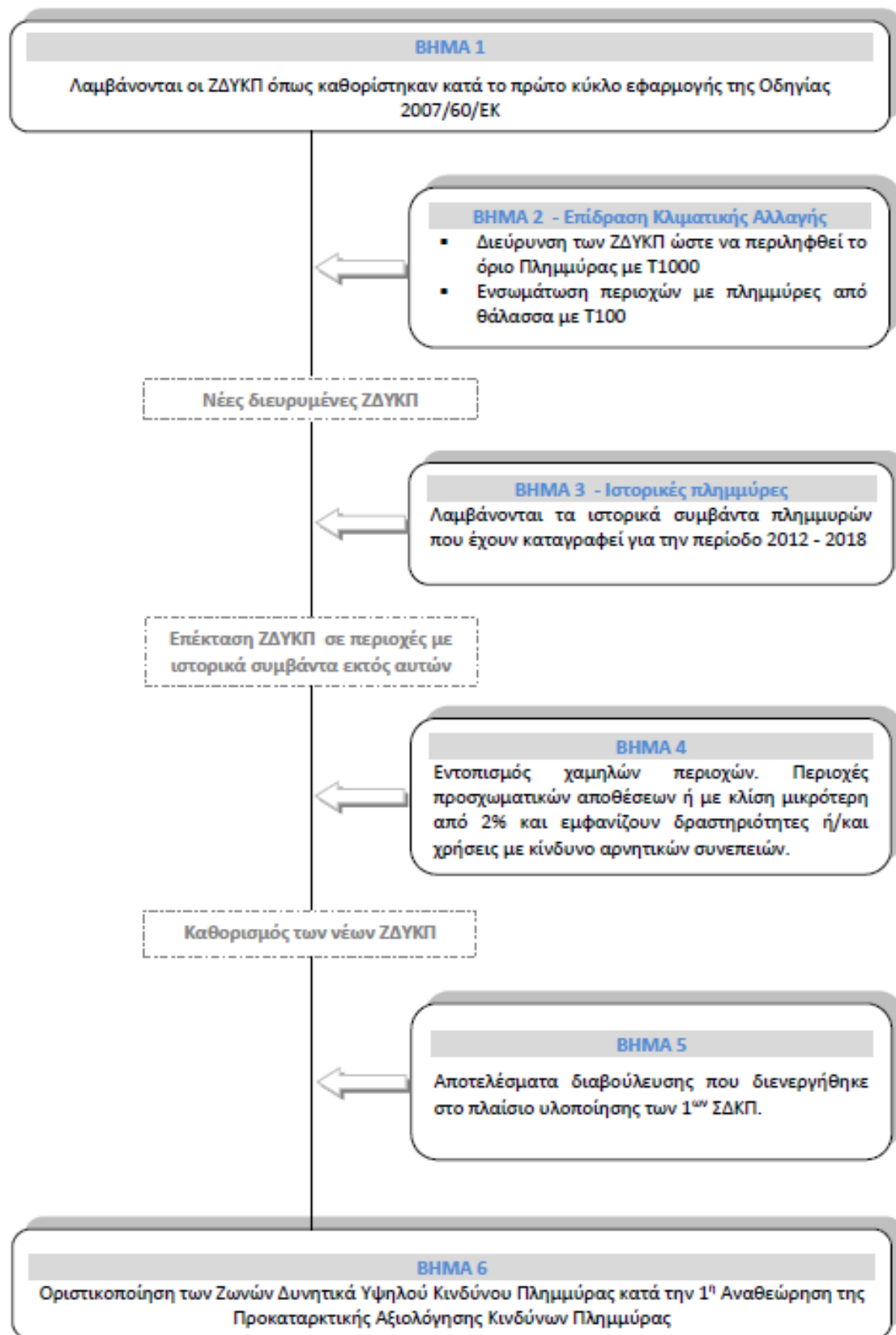
3.3.2 ΠΡΟΣΔΙΟΡΙΣΜΟΣ ΖΩΝΩΝ ΔΥΝΗΤΙΚΑ ΥΨΗΛΟΥ ΚΙΝΔΥΝΟΥ ΠΛΗΜΜΥΡΑΣ (ΖΔΥΚΠ)

Με βάση τη μεθοδολογία που αναπτύσσεται στο κεφάλαιο 7.2 της 1^{ης} Αναθεώρησης Προκαταρκτικής Αξιολόγησης Κινδύνων Πλημμύρας (ΠΑΚΠ) ορίζονται οι Ζώνες Δυνητικά Υψηλού Κινδύνου Πλημμύρας που σημειώνονται παρακάτω. Οι Ζώνες Δυνητικά Υψηλού Κινδύνου Πλημμύρας (ΖΔΥΚΠ) υπολογίστηκαν σύμφωνα με τα ακόλουθα βήματα:

- Αρχικά λήφθηκαν υπόψη οι ΖΔΥΚΠ από τον 1^ο κύκλο εφαρμογής της Οδηγίας.

- Έπειτα ακολούθησε, όπου κρίθηκε αναγκαίο η επέκταση των ζωνών (Νέες διευρυμένες ΖΔΥΚΠ) ώστε να περιληφθούν και οι περιοχές που κινδυνεύουν από πλημμυρικά γεγονότα περιόδου επαναφοράς $T=1000$ έτη. Επίσης συμπεριλήφθηκαν και οι περιοχές που κινδυνεύουν από θαλάσσιες πλημμύρες για $T100$. Μέσω της επιλογής περιόδου επαναφοράς των 1000 ετών, για τον καθορισμό των νέων Ζωνών, λαμβάνεται υπόψη η δυναμική επίδραση της κλιματικής αλλαγής στην μελλοντική επίδραση της εξέλιξης των πλημμυρικών φαινομένων.
- Στη συνέχεια αξιολογήθηκαν οι καταγεγραμμένες Ιστορικές Πλημμύρες σύμφωνα με τα πλημμυρικά συμβάντα της περιόδου 2012-2018 (βλ. Σχ. 3-1). Ως αποτέλεσμα λήφθηκαν υπόψη νέες επεκτάσεις των ΖΔΥΚΠ σε περιοχές όπου εμφανίστηκαν κατά την παραπάνω περίοδο ιστορικά πλημμυρικά συμβάντα.
- Τέλος, κατά τον καθορισμό των νέων ΖΔΥΚΠ ακολούθησε ο εντοπισμός χαμηλών περιοχών. Περιοχές προσχωματικών αποθέσεων ή με κλίση μικρότερη από 2% που εμφανίζουν δραστηριότητες ή/και χρήσεις με κίνδυνο αρνητικών συνεπειών προστέθηκαν στις τελικές ΖΔΥΚΠ της 1^{ης} Αναθεώρησης .

Στο παρακάτω σχήμα (**Εικόνα 3-5**) απεικονίζεται η προσέγγιση αναθεώρησης των ΖΔΥΚΠ.



Εικόνα 3-5 Σχηματοποιημένη παρουσίαση της προσέγγισης αναθεώρησης των ΖΔΥΚΠ

Για το Υδατικό Διαμέρισμα της Ηπείρου οι τελικές ζώνες που προέκυψαν σύμφωνα με την παραπάνω μεθοδολογία είναι 10 στο σύνολο, εκ των οποίων μια (1) αποτελεί αποτέλεσμα συγχώνευσης δυο ζωνών του προηγούμενου Σχεδίου (GR05RAK0001 / EL05APSFR001 με GR05RAK0003 / EL05APSFR003), επτά (7) διευρύνουν την έκτασή τους και μια (1) προστίθεται εκ νέου ως ΖΔΥΚΠ του ΥΔ 05 (EL05APSFR011).

Παρακάτω δίνονται οι κωδικοί και οι ονομασίες των νέων ΖΔΥΚΠ της Ηπείρου.

1. Χαμηλή ζώνη κλειστής λεκάνης Ιωαννίνων (EL05APSFR009)
2. Χαμηλή περιοχή άνω ρου του π. Καλαμά και παραποτάμων (EL05APSFR010)
3. Μέσος ρους Καλαμά από το ύψος της Βροσίνας έως το Καστρί (EL05APSFR007)
4. Κάτω ρους – Δέλτα π. Καλαμά και παράκτια ζώνη Ηγουμενίτσας (EL05APSFR008)
5. Χαμηλές περιοχές λεκάνης π. Αχέροντα και κλειστής λεκάνης Μαργαριτίου και ρευμάτων δυτικά της περιοχής (EL05APSFR005)
6. Χαμηλές ζώνες ποταμών Λούρου – Αράχθου, Πεδιάδες Άρτας (EL05APSFR001)
7. Πεδιάδα Πρέβεζας (EL05APSFR002)
8. Χαμηλή ζώνη νήσου Κέρκυρας από το ύψος της Στρογγυλής μέχρι τους Βιταλάδες (EL05APSFR006)
9. Περιοχή Λευκίμμης νήσου Κέρκυρας (EL05APSFR004)
10. Χαμηλές ζώνες πόλης Κέρκυρας (EL05APSFR011)

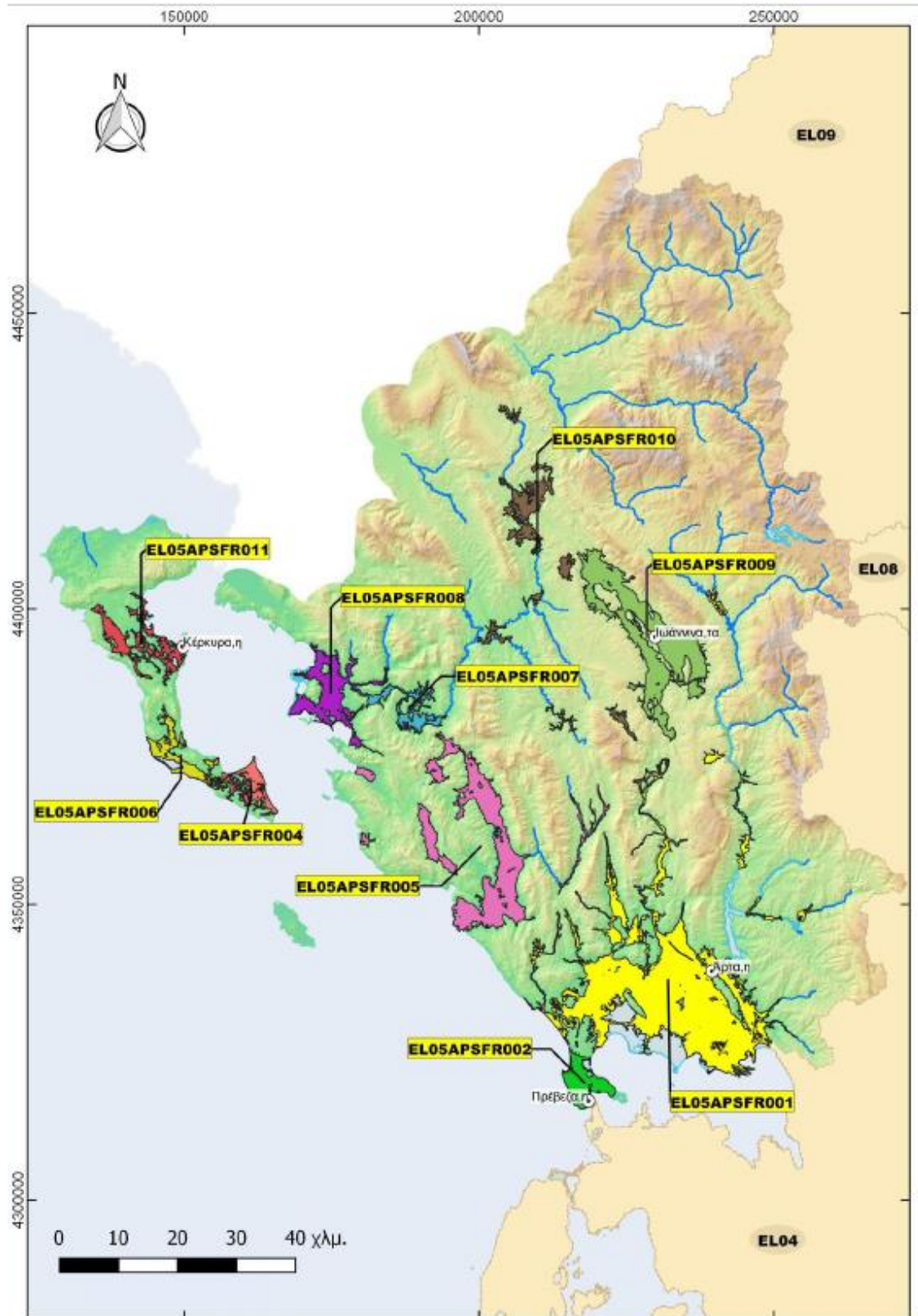
Στον Πιν. 3-1 δίνονται οι εκτάσεις των Ζωνών Δυνητικά Υψηλού Κινδύνου Πλημμύρας για το ΥΔ 05 «Ηπειρος» και σημειώνεται η συμμετοχή τους στη συνολική έκταση του ΥΔ. Αντίστοιχα η σχηματική απεικόνιση των ζωνών παρουσιάζεται ακολούθως στην Εικόνα 3-6.

Πιν. 3-1 Ζώνες Δυνητικά Υψηλού Κινδύνου Πλημμύρας – ΥΔ 05: Ήπειρος

Συνολική έκταση ΥΔ (Km²): 9,980

α/α	Ονομασία	Κωδικός	Έκταση (Km ²)	Λεκάνη Απορροής (ΛΑΠ)
1	Χαμηλή ζώνη κλειστής λεκάνης Ιωαννίνων	EL05APSFR009	180.4	Καλαμά (EL12)
2	Χαμηλή περιοχή άνω ρου του π. Καλαμά και παραποτάμων	EL05APSFR010	70.4	Καλαμά (EL12)
3	Μέσος ρους Καλαμά από το ύψος της Βροσίνας έως το Καστρί	EL05APSFR007	32	Καλαμά (EL12)
4	Κάτω ρους – Δέλτα π. Καλαμά και παράκτια ζώνη Ηγουμενίτσας	EL05APSFR008	70.5	Καλαμά (EL12)
5	Χαμηλές περιοχές λεκάνης π. Αχέροντα και κλειστής λεκάνης Μαργαριτίου και	EL05APSFR005	185.7	Αχέροντα (EL13)

α/α	Ονομασία	Κωδικός	Έκταση (Km ²)	Λεκάνη Απορροής (ΛΑΠ)
	ρευμάτων δυτικά της περιοχής			
6	Χαμηλές ζώνες ποταμών Λούρου – Αράχθου, Πεδιάδες Άρτας	EL05APSFR001	511.3	Αράχθου (EL14) – Λούρου (EL46)
7	Πεδιάδα Πρέβεζας	EL05APSFR002	38.4	Αχέροντα (EL13)
8	Χαμηλή ζώνη νήσου Κέρκυρας από το ύψος της Στρογγυλής μέχρι τους Βιταλάδες	EL05APSFR006	35.4	Κέρκυρας – Παξών (EL34)
9	Περιοχή Λευκίμμης νήσου Κέρκυρας	EL05APSFR004	29	Κέρκυρας – Παξών (EL34)
10	Χαμηλές ζώνες πόλης Κέρκυρας	(EL05APSFR011)	51	Κέρκυρας – Παξών (EL34)
	ΣΥΝΟΛΟ		1,153.1	
	Ποσοστό στο σύνολο του ΥΔ (%)		11,55%	



Εικόνα 3-6 Υδατικό Διαμέρισμα Ηπείρου (EL05) Ζώνες Δυσνητικά Υψηλού Κινδύνου Πλημμύρας (Οκτώβριος 2019) – πηγή: 1^η Αναθεώρηση ΠΑΚΠ

3.3.3 ΧΑΡΑΚΤΗΡΙΣΤΙΚΑ ΖΩΝΩΝ ΔΥΝΗΤΙΚΑ ΥΨΗΛΟΥ ΚΙΝΔΥΝΟΥ ΠΛΗΜΜΥΡΑΣ (ΖΔΥΚΠ)

ΧΑΜΗΛΕΣ ΖΩΝΕΣ Π. ΛΟΥΡΟΥ & ΑΡΑΧΘΟΥ, ΠΕΔΙΑΔΕΣ ΑΡΤΑΣ, – EL05APSF001

Γενικά Χαρακτηριστικά και Μορφολογία

Η Ζώνη Δυνητικά Υψηλού Κινδύνου Πλημμύρας (ΖΔΥΚΠ) «Χαμηλές Ζώνες Π. Λούρου & Αράχθου, Πεδιάδες Άρτας, – EL05RAK0001» έχει έκταση 511.3 km². Η παραπάνω ζώνη έχει προκύψει από την ενοποίηση των ζωνών GR05RAK0003 και GR05RAK0001, του προηγούμενου Σχεδίου καθώς και μιας επιμέρους επέκτασής τους σύμφωνα με τα στοιχεία του 1^{ου} ΣΔΚΠ για πλημμύρες T1000. Επιπλέον εντάσσονται χαμηλές ζώνες εντός των λεκανών των ποταμών όπου έχουν καταγραφεί ιστορικά συμβάντα όπως εκείνα ορίζονται στην 1^η Αναθεώρηση ΠΑΚΠ. Οι παραπάνω προσθήκες αφορούν τις εκτάσεις των δημοτικών ενοτήτων Ξηροβουνίου (όχθες Άραχθου Π.3), Φιλιπιάδος, Θεσπρωτικού, Ανωγείου, Αθαμανίας (όχθες Άραχθου Π.3 και Σαραντάπορου), Πέτας και Ηρακλείας (όχθες Ρετσανόρεμα).

Η Ζώνη ανήκει κατά το μεγαλύτερο τμήμα της στη λεκάνη απορροής του ποταμού Λούρου (EL46) και κατά ένα μικρότερο στην λεκάνη απορροής του ποταμού Άραχθου (EL14). Επίσης ένα πολύ μικρό τμήμα του δυτικού άκρου της βρίσκεται στη λεκάνη απορροής του ποταμού Αχέροντα (EL13). Ουσιαστικά περιλαμβάνει τις πεδινές εκτάσεις των κάτω ροών των ποταμών Λούρου και Αράχθου, στο νότιο τμήμα του ΥΔ Ηπείρου. Η ΖΔΥΚΠ περιλαμβάνει τον κάτω ρου του ποταμού Λούρου, κατάντη του ΥΗΣ Λούρου, το κάτω ρου του ποταμού Αράχθου, κατάντη της Τεχνητής Λίμνης Πουρναρίου, τη προσχωματική πεδιάδα του Κάμπου της Άρτας και το διπλό δέλτα Λούρου και Αράχθου. Στο νότιο τμήμα της ζώνης βρίσκονται οι λιμνοθάλασσες Λογαρού, Τσουκαλιού και Ροδιάς (οι οποίες δεν αποτελούν μέρος της ζώνης) και άλλες μικρότερες και τέλος νότια η ΖΔΥΚΠ βρέχεται από τον Αμβρακικό Κόλπο.

Τέλος, στη ΖΔΥΚΠ και εντός της ΛΑΠ Αράχθου, περιλαμβάνονται και άλλα μικρότερα ρέματα, όπως τα ρέματα Διπόταμον και Μαντάνη στα ανατολικά της ζώνης με συνολικό μήκος 20,3 και 15 km αντίστοιχα, που εκβάλλουν στον Αμβρακικό Κόλπο

Ανθρωπογενή Χαρακτηριστικά

Εντός της ΖΔΥΚΠ περιλαμβάνεται η πόλη της Άρτας, με πληθυσμό 26.362 κατοίκους σύμφωνα με την απογραφή του 2021, που είναι η δεύτερη μεγαλύτερη σε πληθυσμό πόλη της Ηπείρου και σημαντικό εμπορικό και οικονομικό κέντρο της δυτικής Ελλάδας γενικότερα. Η Άρτα είναι χτισμένη περιμετρικά του ποταμού Αράχθου και πλησίον των υδροηλεκτρικών και αρδευτικών φραγμάτων Πουρνάρι Ι και ΙΙ, όπως αναφέρθηκε. Είναι η έδρα του πρώην ΤΕΙ Ηπείρου, που περιλαμβάνει το τμήμα τεχνολόγων Γεωπόνων, το τμήμα Λαϊκής και Παραδοσιακής μουσικής και το τμήμα Μηχανικών Πληροφορικής, καθώς και του Περιφερειακού Νοσοκομείου Αρταίων.

Επιπλέον, εντός της ΖΔΥΚΠ, βρίσκονται και τμήματα επιπλέον Δημοτικών ενοτήτων, όπως του Αμβρακικού (4.116 κάτοικοι), των Βλαχερνών (2.836 κάτοικοι), του Ξηροβουνίου (3.070 κάτοικοι), της Φιλοθέης (5.249 κάτοικοι), των Κατσανοχωριών (1.939 κάτοικοι), του Θεσπρωτικού (3.835 κάτοικοι), της Φιλιπιάδος (7.628 κάτοικοι), του Αράχθου (4.171 κάτοικοι), του Κομμένου (688 κάτοικοι), του Κομποτιού (2.274 κάτοικοι) και του Λούρου (4.459). Στην περιοχή της ΖΔΥΚΠ στον μέσο ρου του π. Λούρου, που στο προηγούμενο κύκλο εφαρμογής της Οδηγίας αποτελούσε ξεχωριστή ΖΔΥΚΠ, απαντώνται μικρότεροι οικισμοί με σημαντικότερους την Παναγιά (334 κάτοικοι) και τον Κεράσωνα (273 κάτοικοι). Τέλος στη ΖΔΥΚΠ συμπεριελήφθησαν και περιοχές στα ανατολικά

της Ηπείρου, στον άνω και μέσο ρου του Αράχθου, με σημαντικότερους οικισμούς τους Μηλιωτάδες (186 κάτοικοι) της Δημοτικής ενότητας Αντολικού Ζαγορίου, το Καλέντζι (309 κάτοικοι), στη Δημοτική Ενότητα Κατσανοχωρίων και τους Μελάτες (136 κάτοικοι) της Δημοτικής ενότητας Πέτα.Ο συνολικός πληθυσμός εντός της ΖΔΥΚΠ εκτιμάται σε περίπου 51.326 κατοίκους.

Η κύρια οικονομική δραστηριότητα της περιοχής είναι η γεωργία και η κτηνοτροφία. Η πεδιάδα της Άρτας περιλαμβάνει 160.000 στρέμματα καλλιεργήσιμης γης και ένα σημαντικό αριθμό φυτωρίων, συστηματικών θερμοκηπίων, κτηνοτροφικών και πτηνοτροφικών μονάδων. Κύρια καλλιέργεια είναι τα εσπεριδοειδή, τα ελαιόδεντρα, το βαμβάκι, η παραγωγή ζωοτροφών και τα κτηνοτροφικά φυτά. Επιπλέον, σημαντική δραστηριότητα είναι και η αλιεία εντός του Αμβρακικού Κόλπου, καθώς επίσης και η μελισσοκομία και η παραγωγή τοπικών παραδοσιακών προϊόντων(τυροκομεία κ.α.). Ο αστικός χαρακτήρας της Άρτας δίνει ώθηση και για την ανάπτυξη του τριτογενούς τομέα στην περιοχή, ενώ κάποια βιομηχανική δραστηριότητα συγκεντρώνεται περιμετρικά της Άρτας. Σημαντική ώθηση στην ανάπτυξη της περιοχής έχει δοθεί και με την ολοκλήρωση της Ιόνιας Οδού, ένα σημαντικό τμήμα της οποίας διέρχεται από τη ΖΔΥΚΠ.

Οι χρήσεις γης εντός της Ζώνης κατανέμονται ως εξής: το συντριπτικά μεγαλύτερο ποσοστό (79.5%), αφορά καλλιεργήσιμες εκτάσεις (δενδροκαλλιέργειες, γραμμικές καλλιέργειες και σιτηρά), μόλις το 5% δασικές εκτάσεις, το 4.5% βοσκοτόπους, μόλις το 1% καταλαμβάνεται από αστικές και περιαστικές εκτάσεις, ενώ το υπόλοιπο 10% κατανέμεται σε αδιαπέρατες επιφάνειες και γυμνά εδάφη.

Προστατευόμενες Περιοχές

Εντός της ΖΔΥΚΠ EL05APSF001 απαντώνται έστω και τμηματικά οι προστατευόμενες περιοχές του Παραρτήματος (i), (i) της Οδηγίας 2000/60/EK για τα Νερά που φαίνονται στον παρακάτω Πίνακα.

(i) Περιοχές που προορίζονται για την άντληση ύδατος για ανθρώπινη κατανάλωση (Άρθρο 7, Οδηγία 2000/60/ΕΚ)	(ii) Περιοχές που προορίζονται για προστασία υδρόβιων ειδών με οικονομική σημασία	(v) Περιοχές που προορίζονται για την προστασία οικοτόπων ή ειδών, όταν η διατήρηση ή η βελτίωση της κατάστασης των υδάτων είναι σημαντική για την προστασία τους, συμπεριλαμβανομένων των σχετικών τόπων του προγράμματος ΦΥΣΗ 2000 (NATURA 2000)
<ul style="list-style-type: none"> Μέσος ρους Λούρου Ποταμού (Λούρος Π.4 – EL0546R000200081N και Λούρος Π.5 – EL0546R000200082N) Καρστικός υδροφορέας Λούρου (Σύστημα Λούρου – EL0500150) 		<ul style="list-style-type: none"> Ζώνη Ειδικής Προστασίας NATURA 2000 – Αμβρακικός Κόλπος, Λιμνοθάλασσα Κατάφουρκο και Κορακονήσια (GR2110004) Ειδική Ζώνη Διαχείρισης NATURA 2000 – Αμβρακικός Κόλπος, Δέλτα Λούρου και Αράχθου (GR2110001) Περιοχή υγροτόπων Ramsar Αμβρακικού Κόλπου (GR546NA0)

Υδρολογία και Μηχανισμοί Αποστράγγισης

Ο ποταμός Άραχθος είναι ο μεγαλύτερος ποταμός της Ηπείρου και ο όγδοος μεγαλύτερος της Ελλάδας. Διαρρέει ένα τμήμα του νομού Ιωαννίνων και ολόκληρο το νομό Άρτας. Το μήκος του ποταμού είναι περίπου 110 km και η λεκάνη απορροής του έχει έκταση 2209 km². Πηγάζει από την βόρεια Πίνδο (από το όρος Λάκμωννα, στη θέση Οξυά-Δεσπότη, σε υψόμετρο 1.700 m) κοντά στο Μέτσοβο και εκβάλλει στον Αμβρακικό κόλπο. Ο π. Άραχθος (στα βόρεια στις πηγές του ονομάζεται και Διπόταμος) διερχόμενος νότια του Μετσόβου ενώνεται με τον παραπόταμο Μετσοβίτικο. Στην συνέχεια τροφοδοτείται κατά σειρά από τους παραποτάμους Καλαρρύτεκο, Σαραντάπορο και Καλεντίνη ή ποτάμι Πέτα.

Στο μέσο ρου του π. Αράχθου, βόρεια της Άρτας, συναντάται η τεχνητή λίμνη Πουρναρίου που δημιουργείται λόγω του υδροηλεκτρικού φράγματος Πουρναρίου Ι. Το εν λόγω φράγμα βρίσκεται μόλις τρία χιλιόμετρα έξω από την πόλη της Άρτας και είναι χωμάτινο με ωφέλιμη χωρητικότητα 303*10⁶ m³, ενώ είναι το δεύτερο μεγαλύτερο φράγμα στην Ελλάδα μετά το φράγμα του Μόρνου. Κατάντη του φράγματος Πουρνάρι Ι, στον κάτω ρου του ποταμού, βρίσκεται το δεύτερο φράγμα του π. Αράχθου, το αναρρυθμιστικό φράγμα Πουρνάρι ΙΙ και το οποίο κατασκευάστηκε για την ημερήσια αναρρύθμιση των εκροών του υδροηλεκτρικού σταθμού του φράγματος Πουρναρίου Ι, ώστε να αντιμετωπίζονται οι απαιτήσεις άρδευσης των κατάντη καλλιεργήσιμων εκτάσεων.

Κατάντη του φράγματος Πουρναρίου Ι ξεκινά ο κάτω ρους του π. Αράχθου. Σε αυτό το τελευταίο τμήμα του, από την Άρτα ως την εκβολή του στον Αμβρακικό κόλπο, ο ποταμός διασχίζει την πεδιάδα

της Άρτας και έχει μήκος περί τα 28 km, η μορφή του είναι μαιανδρίζουσα, με γενική νότια κατεύθυνση. Η πεδιάδα της Άρτας (ή Αμβρακική πεδιάδα) σχηματίστηκε από τις προσχώσεις του π. Αράχθου και του π. Λούρου και είναι η μεγαλύτερη του υδατικού διαμερίσματος της Ηπείρου. Τέλος, ο ποταμός καταλήγει στον Αμβρακικό Κόλπο όπου σχηματίζεται το διπλό δέλτα του π. Αράχθου και του ποταμού Λούρου, το οποίο αποτελεί ένα από τα καλύτερα διατηρημένα οικοσυστήματα, τόσο σε εθνικό όσο και σε διεθνές επίπεδο ενώ διατηρεί όλα τα χαρακτηριστικά ενός τυπικού μεσογειακού δέλτα.

Όσον αφορά τον ποταμό Λούρο, έχει συνολικό μήκος περί τα 70 km και λεκάνη απορροής 818,5 km², πηγάζει από το όρος Τόμαρος και προχωράει νότια, ανάμεσα στα Θεσπρωτικά Όρη και στο Ξηροβούνι, πορευόμενο παράλληλα με τον π. Άραχθο. Τα νερά του, έπειτα από μία διαδρομή περί τα 32 km, εγκλωβίζονται από το Τεχνητό Υδροηλεκτρικό Φράγμα της ΔΕΗ Λούρου, ύψους 25 m και πλάτους 70 m, δημιουργώντας την τεχνητή λίμνη Λούρου έκτασης περίπου 0.15 km². Στη συνέχεια, διασχίζει την πεδιάδα της Φιλιπιάδας, δέχεται τα νερά των παραποτάμων του (Ξηροπόταμος Θεσπρωτικού, ρέμα Αβάσσου και Λιμποχωβίτης) και μετά από διαδρομή περί τα 38 km εκβάλλει στον Αμβρακικό κόλπο, στο δυτικό τμήμα της προσχωσιγενούς πεδιάδας της Άρτας.

Οι λεκάνες και το υδρογραφικό δίκτυο εντός της ζώνης EL05RAK0001 παρουσιάζονται στο Χάρτη EL05_I_Π02-Χ.2. Τα υδάτινα σώματα παρουσιάζονται στον παρακάτω πίνακα.

Πιν. 3-2 Ποτάμια Υδατικά Συστήματα εντός της ΖΔΥΚΠ EL05RAK0001

ΟΝΟΜΑ	ΚΩΔΙΚΟΣ ΣΩΜΑΤΟΣ	ΜΗΚΟΣ Km	ΚΩΔΙΚΟΣ ΖΩΝΗΣ	ΟΝΟΜΑ ΖΩΝΗΣ
ΔΙΠΟΤΑΜΟΝ Ρ.	EL0514R000100048N	25,87	EL05APSFR001	Χαμηλές Ζώνες Π. Λούρου & Αράχθου, Πεδιάδες Άρτας
ΜΑΝΤΑΝΗ Ρ.	EL0514R000102049N	16,82	EL05APSFR001	Χαμηλές Ζώνες Π. Λούρου & Αράχθου, Πεδιάδες Άρτας
ΑΓΝΩΣΤΟ	EL0513R017N	26,81	EL05APSFR001	Χαμηλές Ζώνες Π. Λούρου & Αράχθου, Πεδιάδες Άρτας
ΑΓΝΩΣΤΟ	EL0513R018N	15,00	EL05APSFR001	Χαμηλές Ζώνες Π. Λούρου & Αράχθου, Πεδιάδες Άρτας
ΑΡΕΘΟΥΑ Ρ.	EL0513R000101042N	22,95	EL05APSFR001	Χαμηλές Ζώνες Π. Λούρου & Αράχθου, Πεδιάδες Άρτας
ΑΡΑΧΘΟΣ Π. 2	EL0514R000200051H	6,33	EL05APSFR001	Χαμηλές Ζώνες Π. Λούρου & Αράχθου, Πεδιάδες Άρτας
ΛΟΥΡΟΣ Π. 1	EL0546R000201077N	37,04	EL05APSFR001	Χαμηλές Ζώνες Π. Λούρου & Αράχθου, Πεδιάδες Άρτας

Προσχέδιο Διαχείρισης Κινδύνων Πλημμύρας

ΟΝΟΜΑ	ΚΩΔΙΚΟΣ ΣΩΜΑΤΟΣ	ΜΗΚΟΣ Km	ΚΩΔΙΚΟΣ ΖΩΝΗΣ	ΟΝΟΜΑ ΖΩΝΗΣ
ΑΡΑΧΘΟΣ Π. 1	EL0514R000201050H	19,50	EL05APSFR001	Χαμηλές Ζώνες Π. Λούρου & Αράχθου, Πεδιάδες Άρτας
ΣΑΡΑΝΤΑΠΟΡΟΣ Π.	EL0514R000204053N	23,40	EL05APSFR001	Χαμηλές Ζώνες Π. Λούρου & Αράχθου, Πεδιάδες Άρτας
ΡΕΤΣΑΝΟΡΡΕΜΑ	EL0514R000204052N	35,97	EL05APSFR001	Χαμηλές Ζώνες Π. Λούρου & Αράχθου, Πεδιάδες Άρτας
ΑΓΝΩΣΤΟ	EL0513R008N	4,94	EL05APSFR001	Χαμηλές Ζώνες Π. Λούρου & Αράχθου, Πεδιάδες Άρτας
ΑΓΝΩΣΤΟ	EL0513R009N	10,33	EL05APSFR001	Χαμηλές Ζώνες Π. Λούρου & Αράχθου, Πεδιάδες Άρτας
ΑΡΑΧΘΟΣ Π. 3	EL0514R000201054N	10,52	EL05APSFR001	Χαμηλές Ζώνες Π. Λούρου & Αράχθου, Πεδιάδες Άρτας
ΑΡΑΧΘΟΣ Π. 4	EL0514R000201055N	8,54	EL05APSFR001	Χαμηλές Ζώνες Π. Λούρου & Αράχθου, Πεδιάδες Άρτας
ΑΓΝΩΣΤΟ	EL0513R014N	4,45	EL05APSFR001	Χαμηλές Ζώνες Π. Λούρου & Αράχθου, Πεδιάδες Άρτας
ΑΓΝΩΣΤΟ	EL0513R015N	4,40	EL05APSFR001	Χαμηλές Ζώνες Π. Λούρου & Αράχθου, Πεδιάδες Άρτας
ΑΓΝΩΣΤΟ	EL0513R016N	3,94	EL05APSFR001	Χαμηλές Ζώνες Π. Λούρου & Αράχθου, Πεδιάδες Άρτας
ΑΓΝΩΣΤΟ	EL0513R062N	0,93	EL05 APSFR001	Χαμηλές Ζώνες Π. Λούρου & Αράχθου, Πεδιάδες Άρτας
ΑΓΝΩΣΤΟ	EL0513R063N	5,68	EL05 APSFR001	Χαμηλές Ζώνες Π. Λούρου & Αράχθου, Πεδιάδες Άρτας
ΛΟΥΡΟΣ Π. 3	EL0546R000200080N	1,81	EL05 APSFR001	Χαμηλές Ζώνες Π. Λούρου & Αράχθου, Πεδιάδες Άρτας
ΛΟΥΡΟΣ Π. 4	EL0546R000200081N	16,65	EL05 APSFR001	Χαμηλές Ζώνες Π. Λούρου & Αράχθου, Πεδιάδες Άρτας

Προσχέδιο Διαχείρισης Κινδύνων Πλημμύρας

ΟΝΟΜΑ	ΚΩΔΙΚΟΣ ΣΩΜΑΤΟΣ	ΜΗΚΟΣ Km	ΚΩΔΙΚΟΣ ΖΩΝΗΣ	ΟΝΟΜΑ ΖΩΝΗΣ
ΛΟΥΡΟΣ Π. 5	EL0546R000200082N	29,18	EL05 APSF001	Χαμηλές Ζώνες Π. Λούρου & Αράχθου, Πεδιάδες Άρτας

Πιν. 3-3 Λιμναία Υδατικά Συστήματα εντός της ΖΔΥΚΠ EL05RAK0001

ΟΝΟΜΑ	ΚΩΔΙΚΟΣ ΣΩΜΑΤΟΣ	ΕΚΤΑ ΣΗ Km ²	ΚΩΔΙΚΟΣ ΖΩΝΗΣ	ΟΝΟΜΑ ΖΩΝΗΣ
ΤΕΧΝΗΤΗ ΛΙΜΝΗ ΠΟΥΡΝΑΡΙΟΥ	EL0514L0000 00003H	22,02	EL05APSF R003	Πεδιάδες Άρτας, χαμηλή ζώνη ποταμών Λούρου-Αράχθου
ΤΕΧΝΗΤΗ ΛΙΜΝΗ ΠΟΥΡΝΑΡΙΟΥ ΙΙ	EL0514L0000 00002H	0,70	EL05APSF R003	Πεδιάδες Άρτας, χαμηλή ζώνη ποταμών Λούρου-Αράχθου

ΠΕΔΙΑΔΑ ΠΡΕΒΕΖΑΣ – EL05APSF002Γενικά Χαρακτηριστικά και Μορφολογία

Η Ζώνη Δυνητικά Υψηλού Κινδύνου Πλημμύρας (ΖΔΥΚΠ) «Πεδιάδα Πρέβεζας – EL05APSF002» έχει έκταση 38.4 km². Αποτελεί εξ ολοκλήρου πεδινή έκταση, χαμηλού υψομέτρου, σύγχρονων προσχώσεων, η οποία βρέχεται στα ανατολικά από τον Αμβρακικό Κόλπο, στα δυτικά από το Ιόνιο Πέλαγος και στα νότια από το στενό του Άκτιου, αποτελώντας το τελευταίο τμήμα της χερσονήσου της Πρέβεζας.

Εντός της ΖΔΥΚΠ δεν υπάρχει κάποιο σημαντικό επιφανειακό υδατικό σώμα, έτσι ο πλημμυρικός κίνδυνος περιορίζεται στις θαλάσσιες πλημμύρες.

Ανθρωπογενή Χαρακτηριστικά

Η ΖΔΥΚΠ περιλαμβάνει εξ ολοκλήρου της πόλη της Πρέβεζας, με πληθυσμό 22.249 κατοίκους σύμφωνα με την απογραφή του 2011. Η Πρέβεζα αποτελεί σημαντικό οικονομικό και εμπορικό κέντρο για την Ήπειρο και την ευρύτερη περιοχή. Το λιμάνι της είναι η είσοδος στον Αμβρακικό κόλπο, ενώ μέσω της υποθαλάσσιας ζεύξης Άκτιου – Πρέβεζας συνδέει την Ήπειρο με την Αιτωλοακαρνανία. Διαθέτει παράρτημα του ΤΕΙ Ηπείρου και είναι έδρα του Περιφερειακού Νοσοκομείου Πρεβέζης.

Άλλοι σημαντικοί οικισμοί εντός της ΖΔΥΚΠ είναι ο Άγιος Θωμάς το Νεοχώρι, το Καλαμίτσι, ο Μύτικας και το Ψαθάκι, ενώ στα όριά της βρίσκεται και η Νικόπολη. Ο συνολικός πληθυσμός εντός της ΖΔΥΚΠ εκτιμάται σε περίπου 21.804 κάτοικοι.

Οι κύριες οικονομικές δραστηριότητες εντός της ΖΔΥΚΠ είναι η γεωργία και ειδικά η αλιεία, λόγω της αφθονίας σε αλιεύματα του Αμβρακικού Κόλπου, με τους ψαράδες να έχουν τοποθετήσει συλληπτικές εγκαταστάσεις στα στόμια επικοινωνίας του με τη θάλασσα. Ιδιαίτερα ανεπτυγμένος είναι και ο τριτογενής τομέας, λόγω του αστικού χαρακτήρα της Πρέβεζας, ενώ και ο τουρισμός αναπτύσσεται υποσχόμενα, με μεγάλες ξενοδοχειακές μονάδες να έχουν κατασκευαστεί τα τελευταία χρόνια.

Στη περιοχή που ορίζει η ΖΔΥΚΠ, βρίσκονται και σημαντικοί χώροι όπως τα Ενετικά κάστρα και ο αρχαιολογικός χώρος της Νικόπολης με το Ρωμαϊκό Ωδείο, με μεγάλη ιστορική σημασία.

Τέλος, εντός της ΖΔΥΚΠ λειτουργεί και η ΒΙ.ΠΕ. Πρεβέζης, η οποία απασχολεί ένα σημαντικό τμήμα του εργατικού δυναμικού.

Οι χρήσεις γης εντός της Ζώνης κατανέμονται ως εξής: το συντριπτικά μεγαλύτερο ποσοστό (79%), αφορά καλλιεργήσιμες εκτάσεις (δενδροκαλλιέργειες, γραμμικές καλλιέργειες και σιτηρά), το 10% δασικές εκτάσεις, μόλις το 0.5% βοσκοτόπους, το 6% καταλαμβάνεται από αστικές και περιαστικές εκτάσεις, ενώ το υπόλοιπο 4.5% κατανέμεται σε αδιαπέρατες επιφάνειες και γυμνά εδάφη.

Προστατευόμενες Περιοχές

Εντός της ΖΔΥΚΠ ΕΛ05ΑΡSFR002 απαντώνται έστω και τμηματικά οι προστατευόμενες περιοχές του Παραρτήματος (i), (ii) και (v) της Οδηγίας 2000/60/ΕΚ για τα Νερά που φαίνονται στον παρακάτω Πίνακα.

Πιν. 3-4 Προστατευόμενες περιοχές του Παραρτήματος (i), (ii) και (v) της Οδηγίας 2000/60/ΕΚ που απαντώνται στη ΕΛ05ΑΡSFR002

(v) Περιοχές που προορίζονται για την προστασία οικοτόπων ή ειδών, όταν η διατήρηση ή η βελτίωση της κατάστασης των υδάτων είναι σημαντική για την προστασία τους, συμπεριλαμβανομένων των σχετικών τόπων του προγράμματος ΦΥΣΗ 2000 (NATURA 2000)

- Ειδική Ζώνη Διαχείρισης NATURA 2000 – Αμβρακικός Κόλπος, Δέλτα Λούρου και Αράχθου (GR2110001)
- Περιοχή υγροτόπων Ramsar Αμβρακικού Κόλπου (GR546NA0)

Υδρολογία και Μηχανισμοί Αποστράγγισης

Εντός της ΖΔΥΚΠ δεν υπάρχει κάποιο σημαντικό επιφανειακό υδατικό σώμα, έτσι ο πλημμυρικός κίνδυνος περιορίζεται στις θαλάσσιες πλημμύρες.

ΠΕΡΙΟΧΗ ΛΕΥΚΙΜΗΣ ΝΗΣΟΥ ΚΕΡΚΥΡΑΣ – ΕΛ05ΑΡSFR004

Γενικά Χαρακτηριστικά & Μορφολογία

Η Ζώνη Δυσνητικά Υψηλού Κινδύνου Πλημμύρας (ΖΔΥΚΠ) «Περιοχή Λευκίμης νήσου Κέρκυρας – ΕΛ05ΑΡSFR004» έχει έκταση 29 km² και ανήκει στη λεκάνη απορροής Κέρκυρας – Παξών (ΕΛ34).

Η ΖΔΥΚΠ περιλαμβάνει τις πεδινές εκτάσεις στο νότιο άκρο της νήσου Κέρκυρας, στην περιοχή της Λευκίμης. Το κύριο υδατόρευμα εντός της ΖΔΥΚΠ είναι το Ποτάμι ή ρέμα Καβασιλάτων με μήκος 2,8 km, το οποίο αφού διασχίσει τις πεδινές εκτάσεις στα νότια της Λευκίμης και περάσει απ'το εσωτερικό του οικισμού, εκβάλλει στα ανατολικά του νησιού, στην παραλία Μπούκα στο Ιόνιο Πέλαγος.

Στα νότια και δυτικά του νησιού εκβάλλει ένα μικρότερο ρέμα μήκους 1,7 km, στον οικισμό Γαρδένος, στα όρια της Δημοτικής Ενότητας Λευκίμης.

Ανθρωπογενή Χαρακτηριστικά

Ο κύριος οικισμός εντός της ΖΔΥΚΠ είναι η πόλη της Λευκίμμης, με πληθυσμό 2935 κατοίκους σύμφωνα με την απογραφή του 2011, και αποτελεί το 2ο μεγαλύτερο οικισμό στο νησί μετά την πόλη της Κέρκυρας. Εντός της Λευκίμμης διέρχεται το ρέμα Καβασιλάτων.

Στα όρια της ζώνης περιλαμβάνονται και οι οικισμοί Κάβος (685 κάτοικοι), Δραγωτινά (274 κάτοικοι), Νεοχώρι (182 κάτοικοι), Παλαιοχώρι (459 κάτοικοι), Γαρδένος (82 κάτοικοι) και Κρητικά (453 κάτοικοι).

Κύρια οικονομική δραστηριότητα εντός της ΖΔΥΚΠ είναι η γεωργία, με καλλιέργειες εσπεριδοειδών, αμπελώνων και ελιάς. ενώ σημαντική συνιστώσα της οικονομίας αποτελεί ο τουρισμός, ειδικά στο νότιο άκρο της ζώνης, όπου έχουν αναπτυχθεί μεγάλες ξενοδοχειακές μονάδες. Επιπλέον, εντός στη ΖΔΥΚΠ και περιμετρικά της πόλης της Λευκίμμης λειτουργούν ορισμένες βιομηχανικές μονάδες. Τέλος η Λευκίμμη διαθέτει το δεύτερο μεγαλύτερο λιμάνι στο νησί, το οποίο συνδέεται με δρομολόγια με την Ηγουμενίτσα.

Στα βόρεια της ζώνης, στην δυτική πλευρά του νησιού, βρίσκονται οι Αλυκές Λευκίμμης που αποτελούν έναν πολύ σημαντικό υδροβιότοπο, ενώ η παραγωγή αλατιού έχει σταματήσει το 1988.

Οι χρήσεις γης εντός της Ζώνης κατανέμονται ως εξής: το συντριπτικά μεγαλύτερο ποσοστό (80.5%), αφορά καλλιεργήσιμες εκτάσεις (δενδροκαλλιέργειες κατά 75%, γραμμικές καλλιέργειες και σιτηρά), το 4.5% δασικές εκτάσεις, μόλις το 1.5% βοσκοτόπους, το 5.5% καταλαμβάνεται από αστικές και περιαστικές εκτάσεις, ενώ το υπόλοιπο 8% κατανέμεται σε αδιαπέρατες επιφάνειες και γυμνά εδάφη.

Προστατευόμενες Περιοχές

Εντός της ΖΔΥΚΠ EL05APSF004 απαντώνται έστω και τμηματικά οι προστατευόμενες περιοχές του Παραρτήματος (i), (ii) και (v) της Οδηγίας 2000/60/ΕΚ για τα Νερά που φαίνονται στον παρακάτω Πίνακα.

Πιν. 3-5 Προστατευόμενες περιοχές του Παραρτήματος (i), (ii) και (v) της Οδηγίας 2000/60/ΕΚ που απαντώνται στη EL05APSF004

(v) Περιοχές που προορίζονται για την προστασία οικοτόπων ή ειδών, όταν η διατήρηση ή η βελτίωση της κατάστασης των υδάτων είναι σημαντική για την προστασία τους, συμπεριλαμβανομένων των σχετικών τόπων του προγράμματος ΦΥΣΗ 2000 (NATURA 2000)

- Ζώνη Ειδικής Προστασίας – Ειδική Ζώνη Διαχείρισης NATURA 2000 – Αλυκή Λευκίμμης (GR2230003)
- Μικροί Νησιώτικοι Υγρότοποι: Έλος Μώλου (Y222KER006), Εκβολή Γρίτη (Y222KER007), Εκβολή ποταμού Γαρδένα (Y222KER009), Εκβολή 1 ποταμού Μαραθιά (Y222KER011), Εκβολή παραλίας Πετριτής (Y222KER012)

Υδρολογία και Μηχανισμοί Αποστράγγισης

Το κύριο υδατόρευμα εντός της ΖΔΥΚΠ είναι το Ποτάμι ή ρέμα Καβασιλάτων με μήκος 2,2 km, που εκβάλλει στα ανατολικά του νησιού στο Ιόνιο Πέλαγος.

Οι λεκάνες και το υδρογραφικό δίκτυο εντός της ζώνης EL05RAK0004 παρουσιάζονται στο Χάρτη EL05_I_Π02-Χ.2. Τα υδάτινα σώματα παρουσιάζονται στον παρακάτω πίνακα.

Πιν. 3-6 Ποτάμια Υδατικά Συστήματα εντός της ΖΔΥΚΠ EL05RAK0004

ΟΝΟΜΑ	ΚΩΔΙΚΟΣ ΣΩΜΑΤΟΣ	ΜΗΚΟΣ Km	ΚΩΔΙΚΟΣ ΖΩΝΗΣ	ΟΝΟΜΑ ΖΩΝΗΣ
ΠΟΤΑΜΙ	EL0534R000101074N	2,86	EL05APSFR004	Περιοχή Λευκίμμης νήσου Κέρκυρας

ΧΑΜΗΛΕΣ ΠΕΡΙΟΧΕΣ ΛΕΚΑΝΗΣ Π. ΑΧΕΡΟΝΤΑ & ΚΛΕΙΣΤΗΣ ΛΕΚΑΝΗΣ ΜΑΡΓΑΡΙΤΙΟΥ ΚΑΙ ΡΕΜΑΤΩΝ ΔΥΤΙΚΑ ΤΗΣ ΠΕΡΙΟΧΗΣ - EL05APSFR005

Γενικά Χαρακτηριστικά και Μορφολογία

Η ΖΔΥΚΠ έχει προκύψει από επιμέρους επέκταση της GR05RAK0005, του προηγούμενου Σχεδίου, σύμφωνα με τα στοιχεία του 1ου ΣΔΚΠ για πλημμύρες T1000. Επιπλέον έχουν ενταχθεί χαμηλές ζώνες του π. Αχέροντα και ρεμάτων δυτικά της ΖΔΥΚΠ όπου έχουν καταγραφεί ιστορικά συμβάντα όπως εκείνα ορίζονται στην 1^η Αναθεώρηση ΠΑΚΠ. Οι παραπάνω προσθήκες αφορούν τις εκτάσεις των δημοτικών ενοτήτων Μαργαριτίου, Συβοτών και Πέρδικας.

Η παραπάνω Ζώνη περιλαμβάνει μία κατά το μεγαλύτερο μέρος της επιμήκη πεδινή έκταση κατά μήκος του ποταμού Αχέροντα, ο οποίος διατρέχει για 24,5 km την ΖΔΥΚΠ και του παραπόταμού του Κωκτού, που την διατρέχει για άλλα 24,2 km. Το συνολικό εμβαδόν της ισούται με 185.7 km². Πρόκειται για μια έκταση που εκκινεί από τις εκβολές του ποταμού Αχέροντα στο Ιόνιο Πέλαγος, συνεχίζει περιλαμβάνοντας την πεδιάδα του Φαναρίου και φθάνει έως την ενδοχώρα της Ηπείρου στο ύψος της Παραμυθιάς, περιλαμβάνοντας και τμήμα της κλειστής αποστραγγιστικής λεκάνης του Μαργαριτίου.

Ταυτόχρονα στις επεκτάσεις της Ζώνης περιλαμβάνονται το ρέμα Βουλίστρας που κείται για 5,5 km εντός, το ρέμα Περδίκας για 2,6 km, αλλά και η λίμνη Κανέτα με έκταση 1,5 km² και το Έλος Καλοδικίου με έκταση 8,23 km².

Ανθρωπογενή Χαρακτηριστικά

Η ζώνη βρίσκεται εντός του νομού Θεσπρωτίας και στο νοτιότερο μέρος της στον νομό Πρεβέζης. Οι κυριότερες δημοτικές ενότητες, των οποίων τμήματα περιέχονται εντός της Ζώνης είναι η δημοτική ενότητα Φαναρίου (7.228 κάτοικοι) και ακολουθούν, η δημοτική ενότητα Παραμυθιάς (6.499 κάτοικοι), Μαργαρίτη (2.480 κάτοικοι), Συβοτών (2.629 κάτοικοι) και Αχέροντα (1.869) Ο συνολικός πληθυσμός εντός της Ζώνης εκτιμάται περίπου σε 13.484 κατοίκους.

Η μορφολογική ποικιλία της περιοχής (βουνό, κοιλάδα, θάλασσα) ευνοεί τις ασχολίες των κατοίκων με την γεωργία, την κτηνοτροφία και την αλιεία. Η πεδιάδα του Φαναρίου είναι μια από τις ευφορότερες πεδιάδες της Ηπείρου και εντός αυτής παράγεται κυρίως λάδι και εσπεριδοειδή. Στο βόρεια της ΖΔΥΚΠ, στην περιοχή της Παραμυθιάς είναι πολύ έντονη η κτηνοτροφική δραστηριότητα αιγοπροβάτων και αγελάδων ελευθέρως βοσκής, καθώς και η καλλιέργεια κτηνοτροφικών φυτών για την εκτροφή των ζώων σε εποχές που δεν υπάρχει διαθέσιμη βοσκή ή υπάρχουν άσχημες καιρικές συνθήκες.

Οι χρήσεις γης εντός της Ζώνης κατανέμονται ως εξής: το συντριπτικά μεγαλύτερο ποσοστό (87.5%), αφορά καλλιεργήσιμες εκτάσεις (δενδροκαλλιέργειες, γραμμικές καλλιέργειες κατά 58% και σιτηρά), το 6% δασικές εκτάσεις, το 0.5% βοσκοτόπους, μόλις το 1.5% καταλαμβάνεται από αστικές και περιαστικές εκτάσεις, ενώ το υπόλοιπο 4.5% κατανέμεται σε αδιαπέρατες επιφάνειες και γυμνά εδάφη.

Προστατευόμενες Περιοχές

Εντός της ΖΔΥΚΠ EL05APSF005 απαντώνται έστω και τμηματικά οι προστατευόμενες περιοχές του Παραρτήματος (i), (ii) και (v) της Οδηγίας 2000/60/ΕΚ για τα Νερά που φαίνονται στον παρακάτω Πίνακα.

Πιν. 3-7 Προστατευόμενες περιοχές του Παραρτήματος (i), (ii) και (v) της Οδηγίας 2000/60/ΕΚ που απαντώνται στη EL05APSF005

(v) Περιοχές που προορίζονται για την προστασία οικοτόπων ή ειδών, όταν η διατήρηση ή η βελτίωση της κατάστασης των υδάτων είναι σημαντική για την προστασία τους, συμπεριλαμβανομένων των σχετικών τόπων του προγράμματος ΦΥΣΗ 2000 (NATURA 2000)

- Ζώνη Ειδικής Προστασίας NATURA 2000 - Έλη Καλοδίκη, Μαργαρίτι, Καρτέρι & Λίμνη Προντάνη (GR2120006)
- Ειδικές Ζώνες Διαχείρισης NATURA 2000: Λίμνη Λιμοπούλα (GR2120003), Εκβολές Αχέροντα (από Γλώσσα έως Αλωνάκι) και Στενά Αχέροντα (GR2140001), Παράκτια Θαλάσσια Ζώνη από Πάργα έως ακρωτήριο Άγιος Θωμάς (GR2140003)
- Περιοχή προστασίας της φύσης στενών και εκβολών ποταμών Καλαμά & Αχέροντα (GR0512NA04)

Υδρολογία και Μηχανισμοί Αποστράγγισης

Ο ποταμός Αχέροντας έχει μήκος 52 km και λεκάνη απορροής περίπου 850 km². Πηγάζει από το όρος Τόμαρος στην Π.Ε. Ιωαννίνων (μέγιστο υψόμετρο 1.986m), και οι άλλες πηγές του προέρχονται από τα όρη Σουλίου και τα όρη Παραμυθιάς Θεσπρωτίας. Αφού διασχίζει (και αρδεύει) την πεδιάδα του Φαναριού, εκβάλλει στο Ιόνιο Πέλαγος, στο χωριό Αμμουδιά της Πρέβεζας, όπου σχηματίζει δέλτα. Ο άνω ρους του, περίπου 6 km πριν τις εκβολές του και πριν τη συμβολή του με τον παραπόταμό του Κωκτό, ονομάζεται και Μαυροπόταμος. Εντός της ΖΔΥΚΠ, περιλαμβάνεται τμήμα περίπου 22 km του Αχέροντα, καθώς και ολόκληρος ο παραπόταμος Κωκτός, μήκους περίπου 24 km.

Επιπλέον, η κλειστή λεκάνη Μαργαριτίου αναπτύσσεται στο δυτικό πλευρό της λεκάνης του Αχέροντα της οποίας αποτελεί την υδρογεωλογική συνέχεια και καταλαμβάνει έκταση 40 km² περίπου. Η αποστράγγιση της λεκάνης γίνεται μέσα από την Καταβόθρα του Μαργαριτίου, παροχετευτικής ικανότητας περίπου 2 m³/s.

Οι λεκάνες και το υδρογραφικό δίκτυο εντός της ζώνης EL05RAK0005 παρουσιάζονται στο Χάρτη EL05_I_Π02-X.2. Τα υδάτινα σώματα παρουσιάζονται στον παρακάτω πίνακα.

Πιν. 3-8 Ποτάμια Υδατικά Συστήματα εντός της ΖΔΥΚΠ ΕΛ05ΡΑΚ0005

ΟΝΟΜΑ	ΚΩΔΙΚΟΣ ΣΩΜΑΤΟΣ	ΜΗΚΟΣ Km	ΚΩΔΙΚΟΣ ΖΩΝΗΣ	ΟΝΟΜΑ ΖΩΝΗΣ
ΑΧΕΡΩΝ Π. (ΜΑΥΡΟΠΟΤΑΜΟΣ) 4	ΕΛ0513R000200047N	49,11	ΕΛ05ΑΡSFR005	Χαμηλές περιοχές λεκάνης π. Αχέροντα και κλειστής λεκάνης Μαργαριτίου
ΑΧΕΡΩΝ Π. (ΜΑΥΡΟΠΟΤΑΜΟΣ) 2	ΕΛ0513R000200045N	18,12	ΕΛ05ΑΡSFR005	Χαμηλές περιοχές λεκάνης π. Αχέροντα και κλειστής λεκάνης Μαργαριτίου
ΑΧΕΡΩΝ Π. (ΜΑΥΡΟΠΟΤΑΜΟΣ) 1	ΕΛ0513R000201043N	6,04	ΕΛ05ΑΡSFR005	Χαμηλές περιοχές λεκάνης π. Αχέροντα και κλειστής λεκάνης Μαργαριτίου
ΑΧΕΡΩΝ Π. (ΜΑΥΡΟΠΟΤΑΜΟΣ) - ΠΑΡΑΠΟΤΑΜΟΣ ΚΩΚΤΟΣ	ΕΛ0513R000202044N	24,18	ΕΛ05ΑΡSFR005	Χαμηλές περιοχές λεκάνης π. Αχέροντα και κλειστής λεκάνης Μαργαριτίου
ΒΟΥΛΙΣΤΡΑ Ρ.	ΕΛ 0513R002N	8,51	ΕΛ05ΑΡSFR005	Χαμηλές περιοχές λεκάνης π. Αχέροντα και κλειστής λεκάνης Μαργαριτίου
ΑΓΝΩΣΤΟ	ΕΛ0513R064N	10,24	ΕΛ05ΑΡSFR005	Χαμηλές περιοχές λεκάνης π. Αχέροντα και κλειστής λεκάνης Μαργαριτίου

**ΧΑΜΗΛΗ ΖΩΝΗ ΝΗΣΟΥ ΚΕΡΚΥΡΑΣ ΑΠΟ ΤΟ ΥΨΟΣ ΤΗΣ ΣΤΡΟΓΓΥΛΗΣ ΜΕΧΡΙ ΤΟΥΣ ΒΙΤΑΛΑΔΕΣ
- ΕΛ05ΑΡSFR006**Γενικά Χαρακτηριστικά & Μορφολογία

Η Ζώνη Δυνητικά Υψηλού Κινδύνου Πλημμύρας (ΖΔΥΚΠ) «Χαμηλή Ζώνη Νήσου Κέρκυρας από το ύψος της Στρογγυλής μέχρι τους Βιταλάδες - ΕΛ05ΑΡSFR006» έχει έκταση 35.4 km² και ανήκει στη λεκάνη απορροής Κέρκυρας - Παξών (ΕΛ34).

Η ΖΔΥΚΠ περιλαμβάνει τις πεδινές εκτάσεις της χαμηλής ζώνης της Κέρκυρας, γύρω από το ρέμα Μεσόγγης στην ανατολική πλευρά του νησιού και τη λιμνοθάλασσα Κορρισιών στη δυτική. Ένα τμήμα της ΖΔΥΚΠ στα νότια παρεμβάλλεται μεταξύ χαμηλών λοφωδών εκτάσεων.

Όπως αναφέρθηκε τη ζώνη διατρέχει το ρέμα Μεσογγής για 7,2 km. Στα δυτικά η λιμνοθάλασσα Κορρισιών, που χωρίζεται από το Ιόνιο Πέλαγος με στενή λωρίδα γης, έχει έκταση 4,4 km².

Ανθρωπογενή Χαρακτηριστικά

Η ΖΔΥΚΠ περιλαμβάνεται εξ ολοκλήρου στο δήμο Νότιας Κέρκυρας, με τμήματά της να χωρίζονται από τις δημοτικές ενότητες Κορρισιών στα νότια και Μελιτειέων στα βορειότερα.

Οι κυριότεροι οικισμοί εντός της Ζώνης είναι το Περιβόλι (1.378 κάτοικοι) και οι Αργυράδες (660 κάτοικοι) στα νότια, ενώ βορειότερα σημαντικοί είναι οι οικισμοί των Μοραΐτικων (553 κάτοικοι) και της Στρογγυλής (448 κάτοικοι). Ο συνολικός πληθυσμός εντός της Ζώνης εκτιμάται σε περίπου 1.443 κατοίκους. Κύρια οικονομική δραστηριότητα εντός της ΖΔΥΚΠ είναι η γεωργία, ενώ σημαντική συνιστώσα της οικονομίας αποτελεί ο τουρισμός, ιδιαίτερα στη δυτική πλευρά του νησιού, όπου υπάρχουν μεγάλες παραλίες.

Οι χρήσεις γης εντός της Ζώνης κατανέμονται ως εξής: το συντριπτικά μεγαλύτερο ποσοστό (76%), αφορά καλλιεργήσιμες εκτάσεις (δενδροκαλλιέργειες κατά 69%, γραμμικές καλλιέργειες και σιτηρά), το 9.5% δασικές εκτάσεις, το 2.5% βοσκοτόπους, μόλις το 6% καταλαμβάνεται από αστικές και περιαστικές εκτάσεις, ενώ το υπόλοιπο 6% κατανέμεται σε αδιαπέρατες επιφάνειες και γυμνά εδάφη. Εντός της ΖΔΥΚΠ περιλαμβάνεται και η ΕΕΛ Μελιτειέων.

Προστατευόμενες Περιοχές

Εντός της ΖΔΥΚΠ EL05APSF006 απαντώνται έστω και τμηματικά οι προστατευόμενες περιοχές του Παραρτήματος (i), (ii) και (v) της Οδηγίας 2000/60/ΕΚ για τα Νερά που φαίνονται στον παρακάτω Πίνακα.

Πιν. 3-9 Προστατευόμενες περιοχές του Παραρτήματος (i), (ii) και (v) της Οδηγίας 2000/60/ΕΚ που απαντώνται στη EL05APSF006

(v) Περιοχές που προορίζονται για την προστασία οικοτόπων ή ειδών, όταν η διατήρηση ή η βελτίωση της κατάστασης των υδάτων είναι σημαντική για την προστασία τους, συμπεριλαμβανομένων των σχετικών τόπων του προγράμματος ΦΥΣΗ 2000 (NATURA 2000)

- Ζώνη Ειδικής Προστασίας NATURA 2000 – Λιμνοθάλασσα Κορρησιών & Νήσος Λαγουδιά (GR2230007)
- Ειδικής Ζώνη Διαχείρισης NATURA 2000 – Λιμνοθάλασσα Κορρησιών (GR2230002), Παράκτια Θαλάσσια Ζώνη από Κανόνι έως Μεσόγγη (GR2230005)

Υδρολογία και Μηχανισμοί Αποστράγγισης

Το ρέμα Μεσόγγης έχει μήκος 7,5 km και περιλαμβάνεται εξ ολοκλήρου εντός της ΖΔΥΚΠ. Εκβάλλει στην ανατολική πλευρά του νησιού, Ιόνιο Πέλαγος, δίπλα στον ομώνυμο οικισμό.

Η λιμνοθάλασσα Κορρησιών στα δυτικά, έκτασης 4,2 km², χωρίζεται από μια λεπτή λωρίδα γης από τη θάλασσα, δημιουργώντας έναν από τους σημαντικότερους υγροβιότοπους στην ευρύτερη περιοχή.

Οι λεκάνες και το υδρογραφικό δίκτυο εντός της ζώνης EL05RAK0006 παρουσιάζονται στο Χάρτη EL05 I_Π02-Χ.2. Τα υδάτινα σώματα παρουσιάζονται στον παρακάτω πίνακα.

Πιν. 3-10 Ποτάμια Υδατικά Συστήματα εντός της ΖΔΥΚΠ EL05RAK0006

ΟΝΟΜΑ	ΚΩΔΙΚΟΣ ΣΩΜΑΤΟΣ	ΜΗΚΟΣ Km	ΚΩΔΙΚΟΣ ΖΩΝΗΣ	ΟΝΟΜΑ ΖΩΝΗΣ
ΜΕΣΑΓΓΗΣ Ρ.	EL0534R000301075N	7,32	EL05APSF006	Χαμηλή ζώνη νήσου Κέρκυρας από το ύψος της Στρογγυλής μέχρι τους Βιταλάδες

ΜΕΣΟΣ ΡΟΥΣ ΚΑΛΑΜΑ ΑΠΟ ΤΟ ΥΨΟΣ ΤΗΣ ΒΡΟΣΙΝΑΣ ΕΩΣ ΤΟ ΚΑΣΤΡΙ – EL05APSF007Γενικά Χαρακτηριστικά και Μορφολογία

Η Ζώνη Δυνητικά Υψηλού Κινδύνου Πλημμύρας (ΖΔΥΚΠ) «Μέσος Ρους Καλαμά από το Ύψος της Βροσίνας έως το Καστρί – EL05APSF007» έχει έκταση 32 km² και ανήκει στην λεκάνη απορροής του ποταμού Καλαμά (EL12).

Ο ποταμός Καλαμάς ή Θύαμις είναι ο μεγαλύτερος ποταμός της Ηπείρου και έβδομος στον ελληνικό χώρο, με μήκος 115 km και έκταση λεκάνης απορροής 1.758 km², η οποία ανήκει κατά 99% σε ελληνικό έδαφος. Οι πηγές του βρίσκονται στο όρος Δούσκο, κοντά στα σύνορα της Π.Ε. Ιωαννίνων με την Αλβανία και οι εκβολές του στο Ιόνιο πέλαγος, βόρεια της πόλης της Ηγουμενίτσας, όπου σχηματίζεται δέλτα.

Η ΖΔΥΚΠ περιλαμβάνει τις πεδινές παραποτάμιες εκτάσεις του μέσου ρου του ποταμού Καλαμά. Στην οροπεδιακή αυτή περιοχή μέσου υψομέτρου, παρεμβάλλονται αρκετές μικρές λοφώδεις εκτάσεις, οι οποίες δεν ανήκουν στη ΖΔΥΚΠ.

Στα ανάντη της ΖΔΥΚΠ τμήματα του ποταμού, ο Καλαμάς εμφανίζει έντονα περιβαλλοντικά προβλήματα, εφόσον είναι αποδέκτης των ρυπασμένων εκροών της τάφρου Λαψίστας που αποστραγγίζει την αστική και βιομηχανική περιοχή των Ιωαννίνων.

Ανθρωπογενή Χαρακτηριστικά

Η ΖΔΥΚΠ αναπτύσσεται κυρίως εντός του δήμου Φιλιατών, στα όρια με τον δήμο Σουνίου και ένα τμήμα της περιλαμβάνεται στο δήμο Ηγουμενίτσας.

Οι κυριότεροι οικισμοί εντός της Ζώνης είναι το Κυπαρρίσιον και η Νεράιδα. Ο συνολικός πληθυσμός εντός της Ζώνης εκτιμάται σε 492 κατοίκους και κύρια οικονομική δραστηριότητα εντός της ΖΔΥΚΠ είναι η γεωργία.

Βόρεια του οικισμού Άγιος Γεώργιος, στα όρια της ΖΔΥΚΠ, βρίσκεται η αρχαία Φανοτή με τον αρχαιολογικός χώρος της Ντόλιανης, να έχει ιδιαίτερη ιστορική σημασία,

Από τη ζώνη διέρχεται ο Ε06 Ηγουμενίτσας – Ιωαννίνων και ο Ε018 Νεράιδας-Φιλιατών.

Οι χρήσεις γης εντός της Ζώνης κατανέμονται ως εξής: το συντριπτικά μεγαλύτερο ποσοστό (78%), αφορά καλλιεργήσιμες εκτάσεις (δενδροκαλλιέργειες, γραμμικές καλλιέργειες και σιτηρά), το 15.5% δασικές εκτάσεις, μόλις το 1% βοσκοτόπους, μόλις το 0.5% καταλαμβάνεται από αστικές και περιαστικές εκτάσεις, ενώ το υπόλοιπο 3.5% κατανέμεται σε αδιαπέρατες επιφάνειες και γυμνά εδάφη.

Προστατευόμενες περιοχές

Εντός της ΖΔΥΚΠ ΕΛ05ΑΡ007 απαντώνται έστω και τμηματικά οι προστατευόμενες περιοχές του Παραρτήματος (i), (ii) και (v) της Οδηγίας 2000/60/ΕΚ για τα Νερά που φαίνονται στον παρακάτω Πίνακα.

Πιν. 3-11 Προστατευόμενες περιοχές του Παραρτήματος (i), (ii) και (v) της Οδηγίας 2000/60/ΕΚ που απαντώνται στη ΕΛ05ΑΡ007

(v) Περιοχές που προορίζονται για την προστασία οικοτόπων ή ειδών, όταν η διατήρηση ή η βελτίωση της κατάστασης των υδάτων είναι σημαντική για την προστασία τους, συμπεριλαμβανομένων των σχετικών τόπων του προγράμματος ΦΥΣΗ 2000 (NATURA 2000)

- Ζώνη Ειδικής Προστασίας NATURA 2000 – Στενά Παρακαλάμου (GR2120007)

Υδρολογία και Μηχανισμοί Αποστράγγισης

Εντός της ΖΔΥΚΠ περιλαμβάνεται τμήμα του ποταμού Καλαμά μήκους περίπου 30 km. Στη μέση περίπου της ΖΔΥΚΠ, η έκταση στενεύει και ο Καλαμάς διέρχεται από ένα στενό φαράγγι, τα στενά Παρακαλάμου.

Οι λεκάνες και το υδρογραφικό δίκτυο εντός της ζώνης ΕΛ05ΡΑΚ0007 παρουσιάζονται στο Χάρτη ΕΛ05 Ι_Π02-Χ.2. Τα υδάτινα σώματα παρουσιάζονται στον παρακάτω πίνακα.

Πιν. 3-12 Ποτάμια Υδατικά Συστήματα εντός της ΖΔΥΚΠ ΕΛ05ΡΑΚ0007

ΟΝΟΜΑ	ΚΩΔΙΚΟΣ ΣΩΜΑΤΟΣ	ΜΗΚΟΣ Km	ΚΩΔΙΚΟΣ ΖΩΝΗΣ	ΟΝΟΜΑ ΖΩΝΗΣ
ΘΥΑΜΙΣ Π. ΚΑΛΑΜΑΣ 5	ΕΛ0512R000200032N	24,79	ΕΛ05ΑΡ007	Μέσος ρους Καλαμά από το ύψος της Βροσίνας έως το Καστρί
ΘΥΑΜΙΣ Π. ΚΑΛΑΜΑΣ 4	ΕΛ0512R000200029N	25,95	ΕΛ05ΑΡ007	Μέσος ρους Καλαμά από το ύψος της Βροσίνας έως το Καστρί

ΚΑΤΩ ΡΟΥΣ – ΔΕΛΤΑ Π. ΚΑΛΑΜΑ ΚΑΙ ΠΑΡΑΚΤΙΑ ΖΩΝΗ ΗΓΟΥΜΕΝΙΤΣΑΣ – ΕΛ05ΑΡ008Γενικά Χαρακτηριστικά και Μορφολογία

Η Ζώνη Δυνητικά Υψηλού Κινδύνου Πλημμύρας (ΖΔΥΚΠ) «Κάτω Ρους – Δέλτα π. Καλαμά και παράκτια ζώνη Ηγουμενίτσας – ΕΛ05ΑΡ008» έχει έκταση 70.5 km² και ανήκει στην λεκάνη απορροής του ποταμού Καλαμά (ΕΛ12).

Η περιοχή περιλαμβάνει τις πεδινές περιοχές του κάτω ρου του ποταμού Καλαμά έως τις εκβολές του στο Ιόνιο Πέλαγος, που αποτελούν την πεδιάδα της Ηγουμενίτσας έκτασης περίπου 60 km², τμήμα του δέλτα του ποταμού Καλαμά, και νότια την παράκτια ζώνη της πόλης της Ηγουμενίτσας. Στις πεδινές εκτάσεις παρεμβάλλονται λοφώδεις εκτάσεις, όπως το Μαυρονόρος και ο λόφος της Μαστιλίτσας, που βρίσκεται βόρεια από το τεχνητό τμήμα εκβολής του Καλαμά.

Στη Ζώνη περιλαμβάνεται το τμήμα του ποταμού Καλαμά κατάντη του αρδευτικού και υδροηλεκτρικού φράγματος Καλαμά στη Γιτάνη, μήκους περίπου 27 km.

Τέλος στο νότιο μέρος της η ζώνη διατρέχεται από το ρέμα Βλάχος μήκους 7,5 km και το ρέμα Λάκκας μήκους 2,2 km, που εκβάλουν νότια του λιμανιού της Ηγουμενίτσας, καθώς και το ρέμα Γκούρα στη Νέα Σελεύκεια μήκους 4,7 km.

Ανθρωπογενή Χαρακτηριστικά

Η ΖΔΥΚΠ αναπτύσσεται εντός των δήμων Φιλιατών και Ηγουμενίτσας. Η κυριότερη αστική συγκέντρωση εντός της ΖΔΥΚΠ είναι η Ηγουμενίτσα με πληθυσμό 17.830 κατοίκους σύμφωνα με στοιχεία του 2021. Η Ηγουμενίτσα αποτελεί σημείο στρατηγικής σημασίας για την ανάπτυξη της Ηπείρου καθώς αποτελεί την αφετηρία της Εγνατίας Οδού που καταλήγει στα ελληνοτουρκικά σύνορα, και ταυτόχρονα μέσω του λιμανιού της, το δεύτερο μεγαλύτερο της χώρας, είναι η πύλη εμπορικών προϊόντων από και προς την Αδριατική Θάλασσα και κατ' επέκταση στην Ευρώπη. Ουσιαστικά, η Ηγουμενίτσα φιλοδοξεί να αποτελέσει έναν από τους βασικούς κόμβους στις οικονομικές συναλλαγές Δύσης-Ανατολής. Επιπλέον, διαθέτει παράρτημα του ΤΕΙ Ηπείρου ενώ η ευρύτερη περιοχή αναπτύσσεται τουριστικά τα τελευταία χρόνια.

Άλλοι σημαντικοί οικισμοί εντός της ΖΔΥΚΠ είναι η Νέα Σελεύκεια, στην περιφέρεια της Ηγουμενίτσας, το Γραικοχώρι, και βορειότερα η Σαγιάδα. Ο συνολικός πληθυσμός εντός της Ζώνης εκτιμάται σε 10.062 κατοίκους.

Στην περιοχή βρίσκονται επίσης σημαντικοί αρχαιολογικοί χώροι και αξιοθέατα όπως το αρχαίο θέατρο Γιτάνων, το γεφύρι της Γκούμανης και το κάστρο Ηγουμενίτσας

Η σημαντικότερη οικονομική δραστηριότητα της περιοχής είναι η γεωργία, ενώ λόγω του λιμένα Ηγουμενίτσας και της Εγνατίας, έχει διευκολυνθεί η ανάπτυξη του εμπορίου, των μεταφορών και του τουρισμού, ιδιαίτερα στην περιοχή των παραλίων στα Σύβοτα. Στην πεδιάδα Ηγουμενίτσας, αρδεύονται περίπου 60.000 στρέμματα, κυρίως με εσπεριδοειδή (μανταρίνια), μηδικές καλλιέργειες και καλαμπόκι.

Οι χρήσεις γης εντός της Ζώνης κατανέμονται ως εξής: το συντριπτικά μεγαλύτερο ποσοστό (71%), αφορά καλλιεργήσιμες εκτάσεις (δενδροκαλλιέργειες, γραμμικές καλλιέργειες και σιτηρά), το 9% δασικές εκτάσεις, το 2.5% βοσκοτόπους, μόλις το 2.5% καταλαμβάνεται από αστικές και περιαστικές εκτάσεις, ενώ το υπόλοιπο 15% κατανέμεται σε αδιαπέρατες επιφάνειες και γυμνά εδάφη.

Προστατευόμενες Περιοχές

Εντός της ΖΔΥΚΠ ΕΛ05ΑΡ08 απαντώνται έστω και τμηματικά οι προστατευόμενες περιοχές του Παραρτήματος (i), (ii) και (v) της Οδηγίας 2000/60/ΕΚ για τα Νερά που φαίνονται στον παρακάτω Πίνακα.

Πιν. 3-13 Προστατευόμενες περιοχές του Παραρτήματος (i), (ii) και (v) της Οδηγίας 2000/60/ΕΚ που απαντώνται στη EL05APFR008

(v) Περιοχές που προορίζονται για την προστασία οικοτόπων ή ειδών, όταν η διατήρηση ή η βελτίωση της κατάστασης των υδάτων είναι σημαντική για την προστασία τους, συμπεριλαμβανομένων των σχετικών τόπων του προγράμματος ΦΥΣΗ 2000 (NATURA 2000)
<ul style="list-style-type: none"> • Ζώνη Ειδικής Προστασίας NATURA 2000: Στενά Παρακαλάμου (GR2120007), Υγρότοπος Εκβολών Καλαμά & Νήσος Πρασούδι (GR212005) • Ειδική Ζώνη Διαχείρισης NATURA 2000 – Εκβολές (Δέλτα) Καλαμά (GR2120001) • Περιοχή προστασίας της φύσης στενών και εκβολών ποταμών Καλαμά & Αχέροντα (GR0512NA04)

Υδρολογία και Μηχανισμοί Αποστράγγισης

Στη Ζώνη περιλαμβάνεται το τμήμα του ποταμού Καλαμά κατάντη του αρδευτικού και υδροηλεκτρικού φράγματος Καλαμά στη Γιτάνη, μήκους περίπου 27 km. Στα 3,5 περίπου χιλιόμετρα κατάντη του φράγματος, ο ποταμός διακλαδώνεται και η ροή του συνεχίζει στο τεχνητό διευθετημένο τμήμα του μήκους περίπου 6 km, που διαμορφώθηκε το 1962 με την κατασκευή του φράγματος Γιτάνης με σκοπό να δημιουργηθούν μη πλημμυριζόμενες αρδευθείσες εκτάσεις στο νότιο τμήμα της πεδιάδας. Η παλιά κοίτη του Καλαμά, που διατρέχει το κύριο μέρος της πεδιάδας της Ηγουμενίτσας που εκτείνεται προς τα νότια, έχει εγκαταλειφθεί, όμως εντός αυτής υπάρχει ροή, κυρίως από βροχοπτώσεις και από διαφυγές από το ανάντη τμήμα του ποταμού. Στο Δέλτα του ποταμού Καλαμά, έκτασης περίπου 15 km², απαντάται ένας από τους σημαντικότερους υγροβιότοπους, της ευρύτερης περιοχής.

Οι λεκάνες και το υδρογραφικό δίκτυο εντός της ζώνης EL05RAK0008 παρουσιάζονται στο Χάρτη EL05 I_Π02-Χ.2. Τα υδάτινα σώματα παρουσιάζονται στον παρακάτω πίνακα.

Πιν. 3-14 Ποτάμια Υδατικά Συστήματα εντός της ΖΔΥΚΠ EL05RAK0008

ΟΝΟΜΑ	ΚΩΔΙΚΟΣ ΣΩΜΑΤΟΣ	ΜΗΚΟ Σ Km	ΚΩΔΙΚΟΣ ΖΩΝΗΣ	ΟΝΟΜΑ ΖΩΝΗΣ
ΘΥΑΜΙΣ Π. ΚΑΛΑΜΑΣ 2	EL0512R000200024H	13,35	EL05RAK0008	Κάτω ρούς-Δέλτα π. Καλαμά και παράκτια ζώνη Ηγουμενίτσας
ΘΥΑΜΙΣ Π. ΚΑΛΑΜΑΣ - ΠΑΡΑΠΟΤΑ	EL0512R000204028N	5,45	EL05RAK0008	Κάτω ρούς-Δέλτα π. Καλαμά και παράκτια ζώνη Ηγουμενίτσας
ΑΓΝΩΣΤΟ	EL0512R019N	5,01	EL05RAK0008	Κάτω ρούς-Δέλτα π. Καλαμά και παράκτια ζώνη Ηγουμενίτσας
ΑΓΝΩΣΤΟ	EL0512R020N	7,50	EL05RAK0008	Κάτω ρούς-Δέλτα π. Καλαμά και παράκτια ζώνη Ηγουμενίτσας

ΟΝΟΜΑ	ΚΩΔΙΚΟΣ ΣΩΜΑΤΟΣ	ΜΗΚΟ Σ Km	ΚΩΔΙΚΟΣ ΖΩΝΗΣ	ΟΝΟΜΑ ΖΩΝΗΣ
ΑΓΝΩΣΤΟ	EL0512R021N	1,23	EL05RAK0008	Κάτω ρούς-Δέλτα π. Καλαμά και παράκτια ζώνη Ηγουμενίτσας
ΘΥΑΜΙΣ Π. ΚΑΛΑΜΑΣ – ΠΑΡΑΠΟΤΑ	EL0512R000206030N	14,83	EL05RAK0008	Κάτω ρούς-Δέλτα π. Καλαμά και παράκτια ζώνη Ηγουμενίτσας
ΘΥΑΜΙΣ Π. ΚΑΛΑΜΑΣ – ΠΑΡΑΠΟΤΑ	EL0512R000206031N	32,49	EL05RAK0008	Κάτω ρούς-Δέλτα π. Καλαμά και παράκτια ζώνη Ηγουμενίτσας
ΤΕΧΝΗΤΟ ΤΜΗΜΑ ΕΚΒΟΛΗΣ ΚΑΛΑ	EL0512R000202025A	6,94	EL05RAK0008	Κάτω ρούς-Δέλτα π. Καλαμά και παράκτια ζώνη Ηγουμενίτσας
ΘΥΑΜΙΣ Π. ΚΑΛΑΜΑΣ 1	EL0512R000201023H	4,86	EL05RAK0008	Κάτω ρούς-Δέλτα π. Καλαμά και παράκτια ζώνη Ηγουμενίτσας
ΘΥΑΜΙΣ Π. ΚΑΛΑΜΑΣ 4	EL0512R000200029N	25,95	EL05RAK0008	Κάτω ρούς-Δέλτα π. Καλαμά και παράκτια ζώνη Ηγουμενίτσας
ΘΥΑΜΙΣ Π. ΚΑΛΑΜΑΣ 3	EL0512R000200027H	3,59	EL05RAK0008	Κάτω ρούς-Δέλτα π. Καλαμά και παράκτια ζώνη Ηγουμενίτσας

ΧΑΜΗΛΗ ΖΩΝΗ ΚΛΕΙΣΤΗΣ ΛΕΚΑΝΗΣ ΙΩΑΝΝΙΝΩΝ – EL05APSF009Γενικά Χαρακτηριστικά και Μορφολογία

Η Ζώνη Δυνητικά Υψηλού Κινδύνου Πλημμύρας (ΖΔΥΚΠ) «Χαμηλή Ζώνη Κλειστής Λεκάνης Ιωαννίνων – EL05APSF009» έχει έκταση 180.4 km² και ανήκει στην κλειστή υδρολογική λεκάνη των Ιωαννίνων συνολικής έκτασης 528,78 km² η οποία αποτελεί υπολεκάνη της λεκάνης απορροής του ποταμού Καλαμά (EL12).

Η ΖΔΥΚΠ συμπεριλαμβάνει ουσιαστικά το μεγαλύτερο μέρος του οροπεδίου Ιωαννίνων, εκτεινόμενη από τον οικισμό Κάτω Κρυφοβό έως τον οικισμό Μεταμόρφωση. Καλύπτεται από τις παραλίμνιες εκτάσεις της λίμνης Παμβώτιδας, που περιλαμβάνουν το μεγαλύτερο μέρος του αστικού ιστού των Ιωαννίνων και των περιχώρων του, ενώ βόρεια περιλαμβάνεται και η πεδινή έκταση γύρω από την τάφρο Λαψίστας.

Το κυριότερο γεωμορφολογικό χαρακτηριστικό της ΖΔΥΚΠ είναι η λίμνη Παμβώτιδα η οποία έπειτα από τα έργα αποστράγγισης στην περιοχή Λαψίστα, έχει μήκος περίπου 7.5 km και πλάτος από 1.0 έως 4.2 km.

Ανθρωπογενή Χαρακτηριστικά

Η ΖΔΥΚΠ εκτείνεται κυρίως εντός του δήμου Ιωαννίνων, με τμήματά της να βρίσκονται στο δήμο Ζίτσας στα βόρεια και στο δήμο Δωδώνης στα νότια.

Τα Ιωάννινα, με πληθυσμό 80.808 κατοίκους, αποτελούν το μεγαλύτερο αστικό κέντρο της Δυτικής Ελλάδας μετά την Πάτρα. Είναι έδρα του Πανεπιστημίου Ιωαννίνων ενώ διαθέτουν και παράρτημα του ΤΕΙ Ηπείρου, ενώ στην πόλη λειτουργούν δύο νοσοκομεία, ένα περιφερειακό και ένα πανεπιστημιακό. Αποτελούν, επίσης, κύριο στοιχείο του αναδυόμενου βόρειου άξονα ανάπτυξης της χώρας περί την Εγνατία Οδό, αλλά και τον κόμβο του δυτικού άξονα ανάπτυξης κατά μήκος της Ιόνιας Οδού, ενώ διαθέτουν και αεροδρόμιο.

Άλλες σημαντικές Δημοτικές ενότητες εντός της ΖΔΥΚΠ είναι η Δημοτική ενότητα Εκάλης (1.422 κάτοικοι), Πασαρώνος (8.529 κάτοικοι), Μπιζανιού (5.151 κάτοικοι), Παμβώτιδος (10.524 κάτοικοι) και Περάματος (4.774 κάτοικοι), ενώ υπάρχουν και πληθώρα άλλων μικρότερων οικισμών και χωριών. Στη ΖΔΥΚΠ συμπεριλαμβάνεται επίσης και η Νήσος Ιωαννίνων εντός της λίμνης Παμβώτιδας. Ο συνολικός πληθυσμός εντός της ΖΔΥΚΠ εκτιμάται σε 53.528 κατοίκους.

Η στρατηγική θέση των Ιωαννίνων, σε συνδυασμό με την ολοκλήρωση των οδικών αξόνων, έχει ώθηση στην ανάπτυξη των εμπορικών δραστηριοτήτων και των οδικών μεταφορών. Σημαντικότερη οικονομική δραστηριότητα παραμένει η γεωργία, ταυτόχρονα όμως με την ανάπτυξη του τριτογενούς τομέα, λόγω του αστικού χαρακτήρα των Ιωαννίνων, αλλά σημαντικό μερίδιο στην οικονομία κατέχει και ο δευτερογενής τομέας, που συγκεντρώνεται στη ΒΙ.ΠΕ Ιωαννίνων, με κύρια δραστηριότητα τη μεταποίηση προϊόντων και την επεξεργασία τροφίμων από τον πρωτογενή τομέα.

Οι χρήσεις γης εντός της Ζώνης κατανέμονται ως εξής: το μεγαλύτερο ποσοστό (58%), αφορά καλλιεργήσιμες εκτάσεις (δενδροκαλλιέργειες, γραμμικές καλλιέργειες και σιτηρά), το 5.5% δασικές εκτάσεις, το 7.5% βοσκοτόπους, το 5.5% καταλαμβάνεται από αστικές και περιαστικές εκτάσεις, ενώ το υπόλοιπο 23.5% κατανέμεται σε αδιαπέρατες επιφάνειες (Λίμνη Παμβώτιδα) και γυμνά εδάφη.

Προστατευόμενες Περιοχές

Εντός της ΖΔΥΚΠ EL05APSF009 απαντώνται έστω και τμηματικά οι προστατευόμενες περιοχές του Παραρτήματος (i), (ii) και (v) της Οδηγίας 2000/60/ΕΚ για τα Νερά που φαίνονται στον παρακάτω Πίνακα.

Πιν. 3-15 Προστατευόμενες περιοχές του Παραρτήματος (i), (ii) και (v) της Οδηγίας 2000/60/ΕΚ που απαντώνται στη EL05APSF009

(i) Περιοχές που προορίζονται για την άντληση ύδατος για ανθρώπινη κατανάλωση (Άρθρο 7, Οδηγία 2000/60/ΕΚ)	(v) Περιοχές που προορίζονται για την προστασία οικοτόπων ή ειδών, όταν η διατήρηση ή η βελτίωση της κατάστασης των υδάτων είναι σημαντική για την προστασία τους, συμπεριλαμβανομένων των σχετικών τόπων του προγράμματος ΦΥΣΗ 2000 (NATURA 2000)
<ul style="list-style-type: none"> • Καρστικός υδροφορέας Μιτσικελίου (Σύστημα Μιτσικελίου-Βελά – EL0500150) • Καρστικός υδροφορέας Λούρου (Σύστημα Λούρου – EL0500150) 	<ul style="list-style-type: none"> • Ζώνη Ειδικής Προστασίας NATURA 2000: Ευρύτερη Περιοχή Πόλης Ιωαννίνων (GR2130012), Ευρύτερη Περιοχή Αθαμανικών Ορέων (GR2130013), Κεντρικό Ζαγόρι & Ανατολικό τμήμα του όρους Μιτσικέλι (GR2130011)

(i) Περιοχές που προορίζονται για την άντληση ύδατος για ανθρώπινη κατανάλωση (Άρθρο 7, Οδηγία 2000/60/ΕΚ)	(v) Περιοχές που προορίζονται για την προστασία οικοτόπων ή ειδών, όταν η διατήρηση ή η βελτίωση της κατάστασης των υδάτων είναι σημαντική για την προστασία τους, συμπεριλαμβανομένων των σχετικών τόπων του προγράμματος ΦΥΣΗ 2000 (NATURA 2000)
	<ul style="list-style-type: none"> • Ειδική Ζώνη Διαχείρισης NATURA 2000 – Όρος Μιτσικέλι (GR2130008) • Ζώνη Ειδικής Προστασίας – Ειδική Ζώνη Διαχείρισης NATURA 2000 – Λίμνη Ιωαννίνων (GR2130005) • Περιοχή οικοανάπτυξης λίμνης Παμβώτιδας (GR0512NA02) • Εθνικό Πάρκο Βόρειας Πίνδου (GR0511NA01)

Υδρολογία και Μηχανισμοί Αποστράγγισης

Η επιφάνειά της εκτιμάται σε 23 Km², ενώ η στάθμη της κυμαίνεται μεταξύ των 470.7 m και των 468.8 m (απόλυτο υψόμετρο). Το μέγιστο βάθος της είναι 9.6 m (από τη μέγιστη στάθμη της) και βρίσκεται κοντά στο Νησί Ιωαννίνων, ενώ το επικρατέστερο βάθος είναι περίπου 5 m. Η λίμνη υπερχειλίζει προς την πλευρά της περιοχής Περάματος και η στάθμη της ελέγχεται με θυροφράγματα. Η υπερχειλίση της λίμνης οδηγείται από την κεντρική αποχετευτική τάφρο στην σήραγγα της Λαψίστας και μέσω αυτής στον ποταμό Καλαμά. Η υπολεκάνη της λίμνης Παμβώτιδας έχει έκταση περίπου 240 km².

Η τάφρος Λαψίστας, με μήκος 19,2 km, αποτελεί μια τεχνητά κατασκευασμένη τάφρο, που δέχεται ως εισροές τις υπερχειλίσεις των λίμνης Παμβώτιδας, εξυπηρετώντας αντιπλημμυρικούς σκοπούς της πόλης των Ιωαννίνων. Η τάφρος μέσω της σήραγγας της Κληματιάς παροχετεύει τα νερά της λεκάνης στον παραπόταμο του Καλαμά Βελτίστικο. Η έκταση της υπολεκάνης της τάφρου Λαψίστας είναι 18 Km².

Οι λεκάνες και το υδρογραφικό δίκτυο εντός της ζώνης EL05RAK0009 παρουσιάζονται στο Χάρτη EL05_I_Π02-X.2. Τα υδάτινα σώματα παρουσιάζονται στον παρακάτω πίνακα.

Πιν. 3-16 Ποτάμια Υδατικά Συστήματα εντός της ΖΔΥΚΠ EL05RAK0009

ΟΝΟΜΑ	ΚΩΔΙΚΟΣ ΣΩΜΑΤΟΣ	ΜΗΚΟΣ Km	ΚΩΔΙΚΟΣ ΖΩΝΗΣ	ΟΝΟΜΑ ΖΩΝΗΣ
ΤΑΦΡΟΣ ΛΑΨΙΣΤΑ	EL0512R000212139A	19,75	EL05APFR009	Χαμηλή ζώνη κλειστής λεκάνης Ιωαννίνων
ΑΓΝΩΣΤΟ	EL0514R027N	7,79	EL05APFR009	Χαμηλή ζώνη κλειστής λεκάνης Ιωαννίνων

Πιν. 3-17 Λιμναία Υδατικά Συστήματα εντός της ΖΔΥΚΠ EL05RAK0009

ΟΝΟΜΑ	ΚΩΔΙΚΟΣ ΣΩΜΑΤΟΣ	ΕΚΤΑΣΗ Km ²	ΚΩΔΙΚΟΣ ΖΩΝΗΣ	ΟΝΟΜΑ ΖΩΝΗΣ
ΛΙΜΝΗ ΠΑΜΒΩΤΙΔΑ	EL0512L00000 0004H	19,24	EL05APSFRO 09	Χαμηλή ζώνη κλειστής λεκάνης Ιωαννίνων

ΧΑΜΗΛΗ ΠΕΡΙΟΧΗ ΑΝΩ ΡΟΥ Π. ΚΑΛΑΜΑ ΚΑΙ ΠΑΡΑΠΟΤΑΜΩΝ - EL05APSFRO10Γενικά Χαρακτηριστικά και Μορφολογία

Η Ζώνη Δυνητικά Υψηλού Κινδύνου Πλημμύρας (ΖΔΥΚΠ) «Χαμηλή Περιοχή Άνω Ρου ποταμού Καλαμά και παραποτάμων - EL05APSFRO10» έχει έκταση 70.4 Km² και ανήκει στην λεκάνη απορροής του ποταμού Καλαμά (EL12). Η παραπάνω ζώνη έχει προκύψει από επιμέρους επέκταση της EL05RAK0010, του προηγούμενου Σχεδίου, σύμφωνα με τα στοιχεία του 1ου ΣΔΚΠ για πλημμύρες T1000. Επιπλέον έχουν ενταχθεί χαμηλές ζώνες του άνω ρου του π. Καλαμά και των παραποτάμων του όπου έχουν καταγραφεί ιστορικά συμβάντα όπως εκείνα ορίζονται στην 1η Αναθεώρηση ΠΑΚΠ.

Η ΖΔΥΚΠ αποτελεί ουσιαστικά μια πεδινή οροπεδιακή έκταση υψηλού σχετικά υψομέτρου κατά μήκος του άνω ρου του ποταμού Καλαμά βόρεια των Ιωαννίνων, η οποία περιστοιχίζεται από λοφώδεις εκτάσεις και υψηλότερα βουνά.

Τα τμήματα που εντάχθηκαν στην ΖΔΥΚΠ είναι το οροπέδιο βόρεια του Ωραιόκαστρου, στον άνω ρου του παραπόταμου Γορμού, οι πεδινές εκτάσεις στα ανατολικά της ζώνης μεταξύ Ζίτσας και του οικισμού Πρωτόπαππας, η περιοχή όπου συναντιέται ο παραπόταμος Σμολίτσας και το ρέμα Κληματιάς με τον κύριο ρου του Καλαμά, η περιοχή που συναντιέται ο παραπόταμος Τύριας με την κύρια ροή του Καλαμά πλησίον του οικισμού Γκρίμποβο καθώς και νοτιότερα το οροπέδιο της Δωδώνης και οι εκτάσεις γύρω από τον παραπόταμο Τύρια στους οικισμούς Κουμαριά, Ανθοχώρι και Τύρια.

Το τμήμα του ποταμού Καλαμά στην εν λόγω ΖΔΥΚΠ ανέρχεται σε περίπου 14 km.

Ανθρωπογενή Χαρακτηριστικά

Οι κυριότερες Δημοτικές ενότητες εντός της Ζώνης είναι η Δημοτική ενότητα Καλπάκι (1.315 κάτοικοι) και Άνω Καλαμά (1.934 κάτοικοι). Με την επέκταση της ΖΔΥΚΠ προστέθηκαν περιοχές εντός των δημοτικών ενοτήτων Άνω Πωγωνίου (1.460 κάτοικοι), Ζίτσας (1.322 κάτοικοι), Ευρυμένων (1.009 κάτοικοι), Μολοσσών (1.646 κάτοικοι), Σελλών (1.384 κάτοικοι) και Δωδώνης (1.338 κάτοικοι). Ο συνολικός πληθυσμός εντός της Ζώνης εκτιμάται σε 840 κατοίκους. Το Καλπάκι αποτελεί διοικητικό κέντρο της ευρύτερης περιοχής του Πωγωνίου και συγκοινωνιακό κόμβο στη διαδρομή προς τα ελληνοαλβανικά σύνορα. Παρότι η κύρια δραστηριότητα στην περιοχή είναι η γεωργία και η κτηνοτροφία, ο τριτογενής τομέας είναι ιδιαίτερα ανεπτυγμένος.

Οι χρήσεις γης εντός της Ζώνης κατανέμονται ως εξής: το συντριπτικά μεγαλύτερο ποσοστό (68.5%), αφορά καλλιεργήσιμες εκτάσεις (γραμμικές καλλιέργειες κατά 66.5% και σιτηρά κατά 2%), το 12% δασικές εκτάσεις, το 4% βοσκοτόπους, μόλις το 1% καταλαμβάνεται από αστικές και περιαστικές εκτάσεις, ενώ το υπόλοιπο 16.5% κατανέμεται σε αδιαπέρατες επιφάνειες και γυμνά εδάφη.

Προστατευόμενες περιοχές

Εντός της ΖΔΥΚΠ EL05APSFR010 απαντώνται έστω και τμηματικά οι προστατευόμενες περιοχές του Παραρτήματος (i), (ii) και (v) της Οδηγίας 2000/60/ΕΚ για τα Νερά που φαίνονται στον παρακάτω Πίνακα.

Πιν. 3-18 Προστατευόμενες περιοχές του Παραρτήματος (i), (ii) και (v) της Οδηγίας 2000/60/ΕΚ που απαντώνται στη EL05APSFR010

(i) Περιοχές που προορίζονται για την άντληση ύδατος για ανθρώπινη κατανάλωση (Άρθρο 7, Οδηγία 2000/60/ΕΚ)
<ul style="list-style-type: none"> • Καρστικός υδροφορέας Κασιδιάρη (Σύστημα Κασιδιάρη – EL0500120) • Καρστικός υδροφορέας Πωγωνιανής (Σύστημα Πωγωνιανής – EL050A190) • Καρστικός υδροφορέας Τύμφης (Σύστημα Τύμφης – EL0500100) • Καρστικός υδροφορέας Μιτσικελίου (Σύστημα Μιτσικελίου-Βελά – EL0500150)

Υδρολογία και Μηχανισμοί Αποστράγγισης

Η κυρία περιοχή της ΖΔΥΚΠ εκτείνεται παράλληλα με τμήμα του άνω ρου του π. Καλαμά, ανάντη της συμβολής με το ρέμα Κληματίας που αποστραγγίζει τις υπερχειλίσεις του λεκανοπεδίου Ιωαννίνων. Στον κύριο ρου του ποταμού συμβάλλουν μικρότερα ρέματα αποστραγγίζοντας ορεινές λεκάνες.

Κατά την 1η Αναθεώρηση της ΠΑΚΠ προστέθηκαν στη ζώνη παραποτάμιες περιοχές στην περιοχή συμβολής του ρ. Κληματίας και κατάντη αυτής.

Οι λεκάνες και το υδρογραφικό δίκτυο εντός της ζώνης EL05RAK0010 παρουσιάζονται στο Χάρτη EL05_I_Π02-Χ.2. Τα υδάτινα σώματα παρουσιάζονται στον παρακάτω πίνακα.

Πιν. 3-19 Ποτάμια Υδατικά Συστήματα εντός της ΖΔΥΚΠ EL05RAK0010

ΟΝΟΜΑ	ΚΩΔΙΚΟΣ ΣΩΜΑΤΟΣ	ΜΗΚΟΣ Km	ΚΩΔΙΚΟΣ ΖΩΝΗΣ	ΟΝΟΜΑ ΖΩΝΗΣ
ΑΓΝΩΣΤΟ	EL0512R025N	5,85	EL05APSFR010	Χαμηλή περιοχή άνω ρου του π. Καλαμά στην περιοχή Δολιανά
ΑΓΝΩΣΤΟ	EL0512R026N	7,34	EL05APSFR010	Χαμηλή περιοχή άνω ρου του π. Καλαμά στην περιοχή Δολιανά
ΑΓΝΩΣΤΟ	EL0512R045N	10,97	EL05APSFR010	Χαμηλή περιοχή άνω ρου του π. Καλαμά στην περιοχή Δολιανά
ΘΥΑΜΙΣ Π. ΚΑΛΑΜΑΣ 9	EL0512R000200041N	37,44	EL05APSFR010	Χαμηλή περιοχή άνω ρου του π. Καλαμά στην περιοχή Δολιανά
ΘΥΑΜΙΣ Π. ΚΑΛΑΜΑΣ 8	EL0512R000200040N	17,44	EL05APSFR010	Χαμηλή περιοχή άνω ρου του π. Καλαμά στην περιοχή Δολιανά

ΟΝΟΜΑ	ΚΩΔΙΚΟΣ ΣΩΜΑΤΟΣ	ΜΗΚΟΣ Km	ΚΩΔΙΚΟΣ ΖΩΝΗΣ	ΟΝΟΜΑ ΖΩΝΗΣ
ΚΛΗΜΑΤΙΑΣ Ρ.	EL0512R000212138N	6,17	EL05APSFR010	Χαμηλή περιοχή άνω ρου του π. Καλαμά στην περιοχή Δολιανά
ΣΜΟΛΙΤΣΑΣ Ρ.	EL0512R000212037N	29,1	EL05APSFR010	Χαμηλή περιοχή άνω ρου του π. Καλαμά στην περιοχή Δολιανά
ΘΥΑΜΙΣ Π. ΚΑΛΑΜΑΣ 7	EL0512R000200034N	22,78	EL05APSFR010	Χαμηλή περιοχή άνω ρου του π. Καλαμά στην περιοχή Δολιανά
ΤΥΡΙΑ Π.	EL0512R000210036N	40,77	EL05APSFR010	Χαμηλή περιοχή άνω ρου του π. Καλαμά στην περιοχή Δολιανά

ΧΑΜΗΛΕΣ ΖΩΝΕΣ ΠΟΛΗΣ ΚΕΡΚΥΡΑΣ - EL05APSFR011

Γενικά Χαρακτηριστικά & Μορφολογία

Η Ζώνη Δυνητικά Υψηλού Κινδύνου Πλημμύρας (ΖΔΥΚΠ) «Χαμηλές ζώνες πόλης Κέρκυρας-EL05APSFR011» έχει έκταση 51 km² και ανήκει στην λεκάνη απορροής Κέρκυρας – Παξών (ΕΛ34). Πρόκειται για νέα ζώνη των ΖΔΥΚΠ. Τα όρια της ζώνης βρίσκονται κεντρικά και βόρεια του νησιού καταλαμβάνοντας μια ευρεία έκταση.

Η ΖΔΥΚΠ περιλαμβάνει τις πεδινές εκτάσεις της κεντρικής προς βόρειας ζώνης δυτικά της Κέρκυρας (Δημοτική Ενότητα Παρελιών). Το ανατολικό τμήμα της ΖΔΥΚΠ περιλαμβάνει σημαντικό αστικό ιστό της Δημοτικής Ενότητας Κερκυραίων συμπεριλαμβανομένου και του Διεθνές Αεροδρόμιο Κέρκυρας Ιωάννης Καποδίστριας καθώς και αστικό τμήμα της Δημοτικής Ενότητας Αχιλλείων.

Το σημαντικότερο υδατόρευμα στην περιοχή αποτελεί το ποτάμι της Κέρκυρας. Το ποτάμι της Κέρκυρας, αρχίζοντας από τα βορειότερα, διασχίζει την περιοχή της Δημοτικής Ενότητας Παρελιών, έπειτα αφότου διασχίσει τη Δημοτική Ενότητα Κερκυραίων καταλήγει να εκβάλλει προς το Ιόνιο πέλαγος, διασχίζοντας και τμήμα της πόλης της Κέρκυρας. Η ζώνη περιλαμβάνει και μικρότερα ρέματα, ένα στα ανατολικά του νησιού, το οποίο αφού περάσει νότια του οικισμού Γαζιά εκβάλλει στον όρμο Δφνίλα και ένα στην δυτική πλευρα του νησιού, το οποίο εκβάλλει στον όρμο Ερμόνες.

Ανθρωπογενή Χαρακτηριστικά

Οι κυριότερες Δημοτικές ενότητες εντός της Ζώνης είναι των Κερκυραίων (37.756 κάτοικοι), των Φαιάκων (6.227 κάτοικοι), των Παλαιοκαστριτών (77 κάτοικοι), των Παρελιών (6.093 κάτοικοι) και των Αχιλλείων (10.135 κάτοικοι). Ο συνολικός πληθυσμός εντός της ζώνης ανέρχεται σε 34.151 κατοίκους.

Η πιο σημαντική συνιστώσα της οικονομίας της εντός της ΖΔΥΚΠ αποτελεί ο τουρισμός. Οικονομική δραστηριότητα εντός της ΖΔΥΚΠ αποτελεί και η γεωργία. Τέλος, το Διεθνές Αεροδρόμιο της Κέρκυρας, Ιωάννης Καποδίστριας ανήκει εντός των ορίων της ΖΔΥΚΠ.

Εκτός από το αεροδρόμιο της Κέρκυρας εντός της ζώνης βρίσκονται εγκαταστάσεις Βιολογικού Καθαρισμού καθώς και ο παλιός και νέος λιμένας του νησιού.

Οι χρήσεις γης εντός της Ζώνης κατανέμονται ως εξής: το 47% αφορά καλλιεργήσιμες εκτάσεις ως επί το πλείστο δενδροκαλλιέργειες (27%) και σε μικρότερα ποσοστά ευρείες γραμμικές καλλιέργειες και σιτηρα, το 5% δασικές εκτάσεις, το 6% βοσκοτόπους, το 20% καταλαμβάνεται από αστικές και περιαστικές εκτάσεις, ενώ το υπόλοιπο 22% κατανέμεται σε αδιαπέρατες επιφάνειες και γυμνά εδάφη.

Προστατευόμενες Περιοχές

Εντός της Ζώνης EL05APSFR011 δεν βρίσκεται καμία προστατευόμενη περιοχή.

Υδρολογία και Μηχανισμοί Αποστράγγισης

Το ποτάμι της Κέρκυρας έχει μήκος 4,37 km και περιλαμβάνεται εξ ολοκλήρου εντός της ΖΔΥΚΠ. Εκβάλλει στην ανατολική πλευρά του νησιού στο Ιόνιο Πέλαγος, στο βόρειο τμήμα της πόλης της Κέρκυρας.

Εντός της ΖΔΥΚΠ βρίσκονται και δύο ακόμη ρέματα: το πρώτο βόρεια της πόλης της Κέρκυρας, το οποίο εκβάλλει επίσης στην ανατολική πλευρά του νησιού και το δεύτερο δυτικά της πόλης της Κέρκυρας, εκβάλλοντας στη δυτική πλευρά του νησιού.

Οι λεκάνες και το υδρογραφικό δίκτυο εντός της ζώνης EL05RAK0011 παρουσιάζονται στο Χάρτη EL05_I_Π02-Χ.2. Τα υδάτινα σώματα παρουσιάζονται στον παρακάτω πίνακα.

Πιν. 3-20 Ποτάμια Υδατικά Συστήματα εντός της ΖΔΥΚΠ EL05RAK0011

ΟΝΟΜΑ	ΚΩΔΙΚΟΣ ΣΩΜΑΤΟΣ	ΜΗΚΟΣ Km	ΚΩΔΙΚΟΣ ΖΩΝΗΣ	ΟΝΟΜΑ ΖΩΝΗΣ
ΚΕΡΚΥΡΑΣ Π.	EL0534R000701083N	4,37	EL05APSFR011	Χαμηλές ζώνες πόλης Κέρκυρας
ΑΓΝΩΣΤΟ	EL0534R011N	7,13	EL05APSFR011	Χαμηλές ζώνες πόλης Κέρκυρας
ΑΓΝΩΣΤΟ	EL0534R012N	2,10	EL05APSFR011	Χαμηλές ζώνες πόλης Κέρκυρας

3.3.4 ΑΙΤΙΑ ΚΑΙ ΜΗΧΑΝΙΣΜΟΙ ΠΛΗΜΜΥΡΑΣ

Για την κατηγοριοποίηση των αιτιών και μηχανισμών πλημμύρας ακολουθήθηκε η προτεινόμενη κωδικοποίηση των Κατευθυντήριων Κειμένων της Οδηγίας 2007/60/ΕΚ «DocumentNo.0: GuidanceforReportingundertheFloodsDirective» και «DocumentNo.2: FloodsDirectivereporting: UserGuidetothereportingschemav6.0», η οποία παρουσιάζεται στους παρακάτω Πίνακες. Τα κύρια αίτια πλημμύρας και επικρατούντες μηχανισμοί πλημμύρας σε κάθε ΖΔΥΚΠ αναλύονται στις ακόλουθες παραγράφους.



Εικόνα 3-7 Κύρια αίτια και τύποι πλημμυρών

Πίνακας 3-21 Αίτια πλημμύρας

Κωδικός πηγής πλημμύρας	Τύπος πηγής πλημμύρας	Περιγραφή τύπου πηγής πλημμύρας
A11	Υπερχείλιση ποταμού	Είναι η πλημμύρα μιας περιοχής από νερά τα οποία προέρχονται από μέρος ενός φυσικού συστήματος αποστράγγισης, συμπεριλαμβανομένων των φυσικών ή μη καναλιών αποστράγγισης. Συμπεριλαμβάνονται πλημμύρες που οφείλονται σε ποτάμια, ρέματα, συστήματα αποστράγγισης, ορεινούς χείμαρρους και εφήμερα ρεύματα, λίμνες και πλημμύρες από λιώσιμο του χιονιού.
A12	Τοπική καταιγίδα	Είναι η πλημμύρα μιας περιοχής που οφείλεται αποκλειστικά σε βροχόπτωση, η οποία είτε έπεσε απευθείας στην περιοχή είτε απέρρευσε σε αυτή. Συμπεριλαμβάνονται ύδατα από αστικές χιονοθύελλες, η επιφανειακή απορροή στις αγροτικές περιοχές, περίσσεια νερού και επιφανειακές πλημμύρες που προκύπτουν από το λιώσιμο του χιονιού.
A13	Υπόγεια νερά (πηγές κλπ)	Είναι η πλημμύρα μιας περιοχής από υπόγεια νερά που ανυψώνονται πάνω από τη στάθμη του εδάφους. Συμπεριλαμβάνονται τα υπόγεια ύδατα και η υπόγεια ροή από υπερυψωμένα επιφανειακά ύδατα.
A14	Ανύψωση στάθμης θάλασσας	Είναι η πλημμύρα μιας περιοχής από νερό που προέρχεται από τη θάλασσα, από εκβολές ποταμών ή από θαλάσσιες λίμνες. Συμπεριλαμβάνονται πλημμύρες από τη θάλασσα (π.χ. μεγάλο ύψος κύματος ή κύματα καταιγίδας) και πλημμύρες που προκύπτουν από τη δράση των κυμάτων ή των παράκτιων τσουνάμι.

Κωδικός πηγής πλημμύρας	Τύπος πηγής πλημμύρας	Περιγραφή τύπου πηγής πλημμύρας
A15	Θραύση – αστοχία τεχνικού έργου	Είναι η πλημμύρα που προέρχεται από τεχνητές υδραυλικές υποδομές ή από αστοχία των συγκεκριμένων υποδομών. Συμπεριλαμβάνονται οι πλημμύρες που προκύπτουν από συστήματα αποχέτευσης, συστήματα ύδρευσης και επεξεργασίας λυμάτων και από τεχνητά συστήματα καθοδήγησης και κατακράτησης νερού.
A16	Άλλη αιτία	Οι πλημμύρες από νερό που οφείλεται σε άλλες πηγές, μπορεί να περιλαμβάνει και άλλα παλιρροϊκά κύματα.
A17	Άγνωστη αιτία	Άγνωστη αιτία

Πίνακας 3-22 Μηχανισμοί Πλημμύρας

Κωδικός μηχανισμού πλημμύρας	Μηχανισμός πλημμύρας	Περιγραφή μηχανισμού πλημμύρας
A21	Φυσική υπερχειλίση	Η κατάκλυση μιας περιοχής από νερό το οποίο ξεπερνά τη φέρουσα ικανότητα ή τη στάθμη του εδάφους
A22	Υπέρβαση Αναχωμάτων	Πλημμύρα μιας περιοχής από νερό το οποίο υπερπήδησε πλημμυρικά αναχώματα
A23	Αστοχία αναχωμάτων ή υποδομών προστασίας	Η πλημμύρα μιας περιοχής λόγω της αστοχίας φυσικών ή τεχνητών αναχωμάτων ή υποδομών προστασίας. Ο μηχανισμός της πλημμύρας μπορεί να περιλαμβάνει την πρόκληση ρήγματος ή και την κατάρρευση της αντιπλημμυρικής προστασίας ή την αστοχία λειτουργίας του αντλητικού συστήματος ή των θυρών
A24	Παρεμπόδιση ροής	Η πλημμύρα μιας περιοχής λόγω φυσικής ή τεχνητής παρεμπόδισης ή περιορισμού της ροής ενός αγωγού ή ενός συστήματος. Αυτός ο μηχανισμός περιλαμβάνει πλημμύρες από την έμφραξη του δικτύου αποχέτευσης ή από υποδομές περιορισμού της ροής, όπως γέφυρες, υπόγειοι οχετοί, κομμάτια πάγου, κατολισθήσεις.
A25	Άλλο	Πλημμύρες που οφείλονται σε άνοδο της στάθμης σε λίμνες, ταμειυτήρες, και μικρότερα σώματα νερού
A26	Δεν υπάρχουν δεδομένα	Δεν υπάρχουν διαθέσιμα δεδομένα

3.3.5 ΠΛΗΜΜΥΡΕΣ ΑΠΟ ΑΝΥΨΩΣΗ ΜΕΣΗΣ ΣΤΑΘΜΗΣ ΘΑΛΑΣΣΑΣ

Στο πλαίσιο της εφαρμογής της Οδηγίας 2007/60/ΕΚ συνεκτιμάται η επικινδυνότητα πλημμυρών από την θάλασσα με στόχο την κατάρτιση χαρτών Επικινδυνότητας Πλημμύρας λόγω ανύψωσης της μέσης στάθμης θάλασσας, με βάση τα αποτελέσματα της Προκαταρκτικής Αξιολόγησης κινδύνων

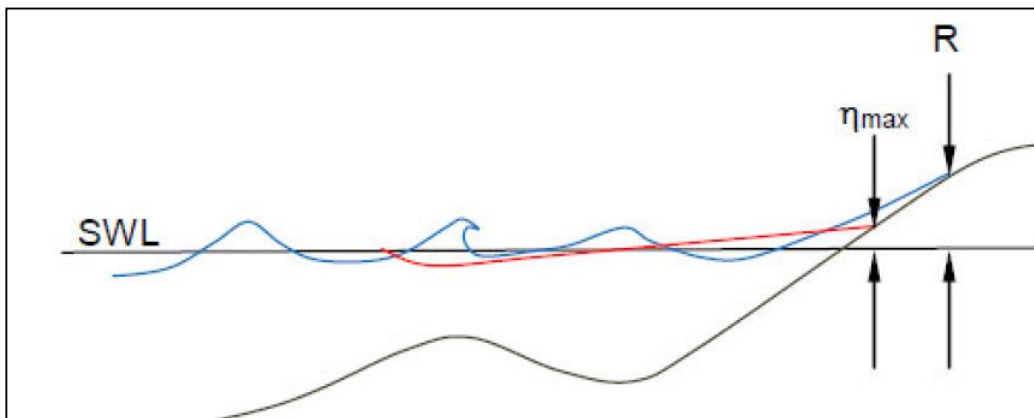
πλημμύρας από τη θάλασσα που έχει πραγματοποιήσει η ΕΓΥ [ECOS ΜΕΛΕΤΗΤΙΚΗ ΑΕ – ΈΦΗ ΚΑΡΑΘΑΝΑΣΗ & ΣΥΝΕΡΓΑΤΕΣ & ΣΙΑ", 11/2014].

Στην Ελλάδα, οι πλημμύρες από την θάλασσα δεν είναι διαδεδομένες. Έχουν παρατηρηθεί μεμονωμένα περιστατικά μέχρι σήμερα που χρήζουν ανάλυσης και επεξήγησης, όπως στην περιοχή του Αιτωλικού (4/12/2008), στο Βαθύ Σάμου (20/12/2009 - 03/01/2010) και στην Λέσβο (20/12/2009 - 03/01/2010).

Οι παράγοντες από τους οποίους οφείλονται οι πλημμύρες από την θάλασσα είναι:

- της αστρονομικής παλίρροιας
- της μετεωρολογικής παλίρροιας (storm surge)
- της ανύψωσης της μέσης στάθμης θαλάσσης (ΜΣΘ) λόγω κυματισμών (wave setup)
- της αναρρίχησης (runup) των κυμάτων στην ακτή.

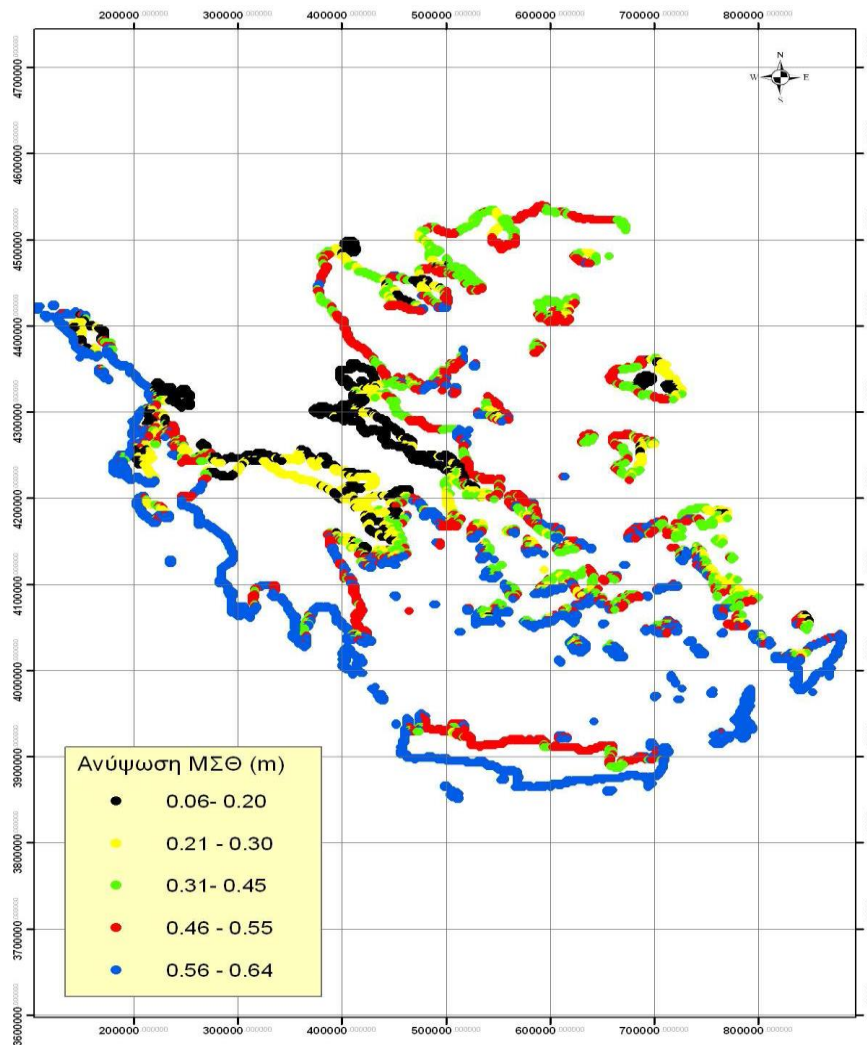
Επίσης, ένας άλλος παράγοντας που συμβάλει στις θαλάσσιες πλημμύρες είναι τα παλιρροιακά κύματα (tsunami) που οφείλονται σε απότομες και τοπικές ανυψώσεις ή καταβυθίσεις του πυθμένα της θάλασσας λόγω σεισμικών γεγονότων ή κατολισθήσεων του πυθμένα της θάλασσας. Στο παρακάτω σχήμα (Εικόνα 3-8) παρουσιάζεται η ανύψωση της ΜΣΘ λόγω κυματισμών η_{max} καθώς και η αναρρίχηση των κυματισμών R .



Εικόνα 3-8 Ανύψωση της ΜΣΘ λόγω κυματισμών η_{max} και αναρρίχηση των κυματισμών, R (Wave Runup Prediction and assessment, US Corps of Engineers, 2012)

Ανύψωση ΜΣΘ από κυματισμούς

Η ανύψωση της ΜΣΘ λόγω κυματισμών υπολογίζεται ως το 7% του ύψους κύματος ανοιχτού πελάγους. Το μέγιστο ύψος κύματος προκύπτει από τον υπολογισμό των τιμών των ύψους για κάθε μία από τις οκτώ κύριες διευθύνσεις ανέμου και υπολογίζεται, σύμφωνα με την απλουστευμένη μέθοδο Jonswap, από το ανάπτυγμα πελάγους, την ταχύτητα ανέμου και τη διάρκεια ανέμου. Στο παρακάτω σχήμα, απεικονίζονται τα αποτελέσματα της ανάλυσης για την μέγιστη ανύψωση ΜΣΘ από κυματισμούς από όλες τις διευθύνσεις.



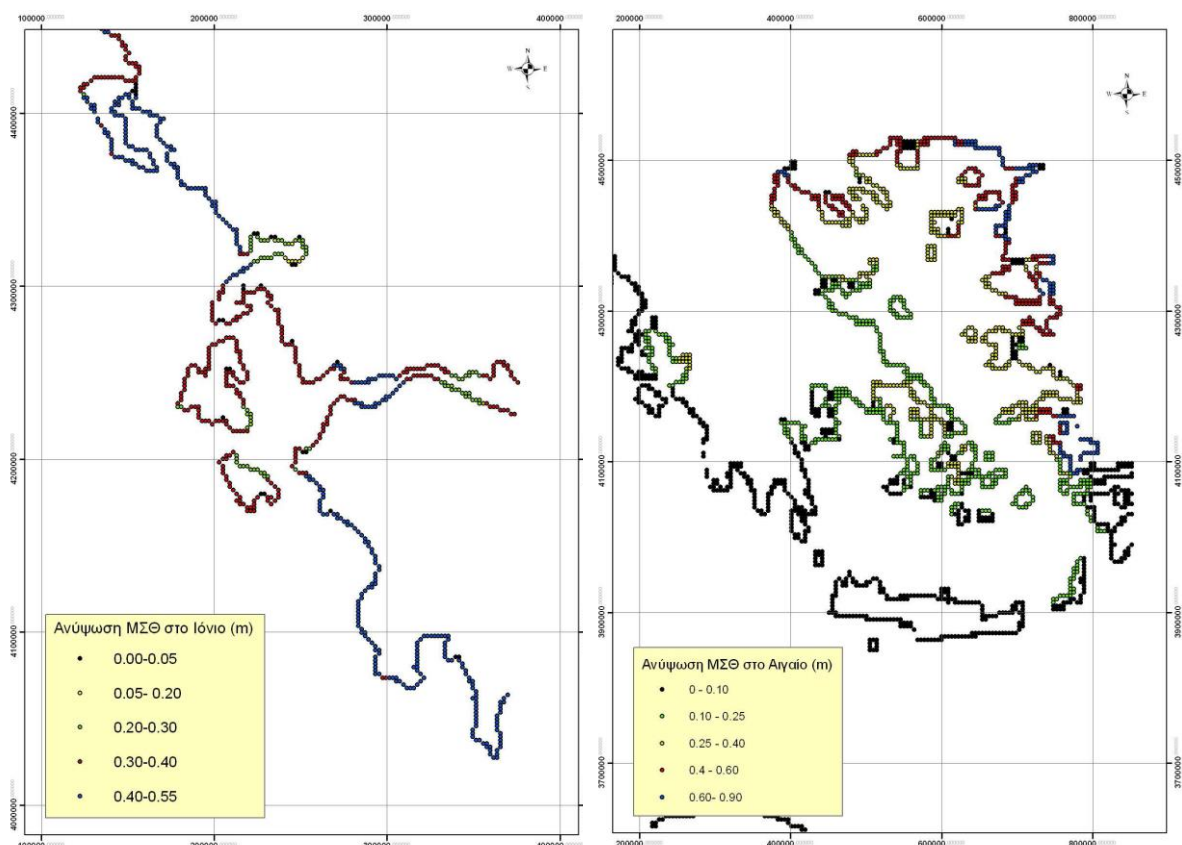
Εικόνα 3-9 Μέγιστη ανύψωση ΜΣΘ από κυματισμούς, από όλες τις διευθύνσεις

Ανύψωση ΜΣΘ από αστρονομική παλίρροια

Η ανύψωση της ΜΣΘ από αστρονομική παλίρροια θεωρήθηκε σταθερή και ίση με 10 cm για όλο το μήκος της ακτογραμμής.

Ανύψωση ΜΣΘ από μετεωρολογική παλίρροια

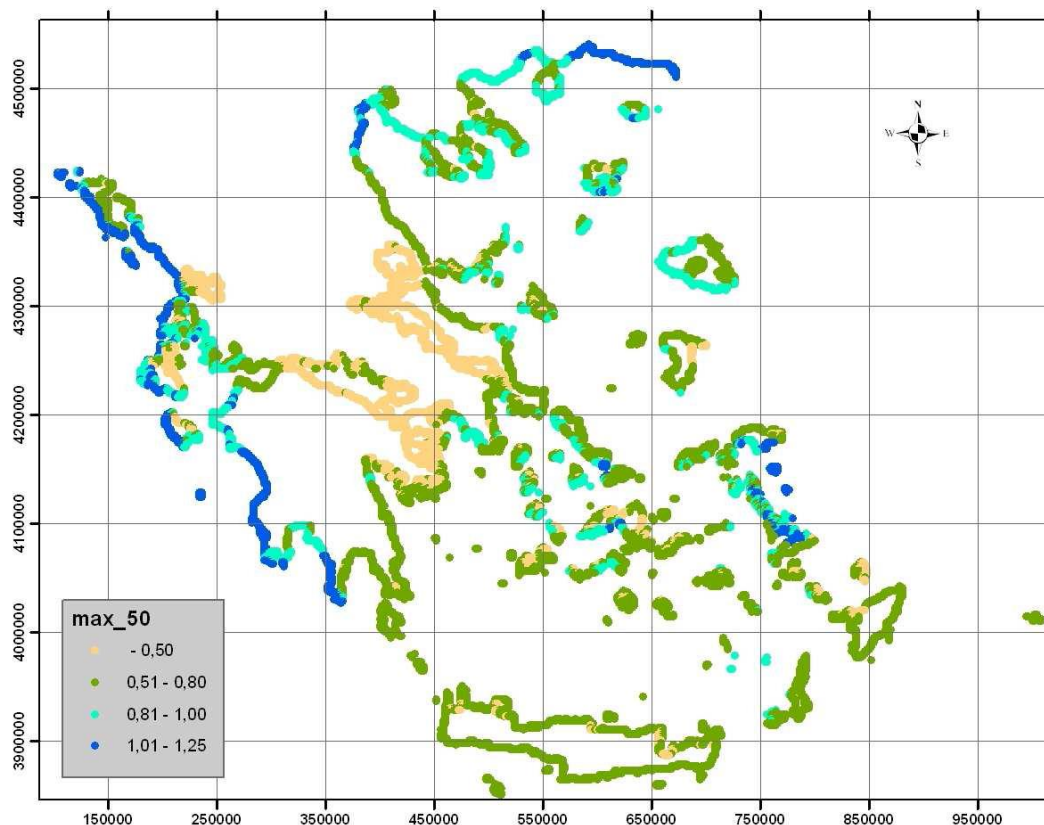
Η ανάλυση της ανύψωσης της ΜΣΘ από μετεωρολογική παλίρροια βασίστηκε στα αποτελέσματα ενός αδρού μετεωρολογικού μοντέλου για περίοδο επαναφοράς 50 έτη, μιας και ήταν τα μόνα διαθέσιμα. Για περίοδο επαναφοράς 100 ετών τα αποτελέσματα δεν διαφοροποιούνται ουσιαστικά. Στα παρακάτω σχήματα, παρουσιάζονται τα αποτελέσματα της μοντελοποίησης για τις ακτογραμμές του Ιονίου και Αιγαίου Πελάγους.



Εικόνα 3-10 Μέγιστη ανύψωση ΜΣΘ στις ακτογραμμές Ιονίου και Αιγαίου πελάγους από μετεωρολογική παλίρροια

Συνολική ανύψωση ΜΣΘ

Για τον υπολογισμό της συνολικής ανύψωσης της μέσης στάθμης θάλασσας αθροίστηκαν, για κάθε διεύθυνση, η μέγιστη αστρονομική και μετεωρολογική παλίρροια, με τους μέγιστους κυματισμούς από την ίδια διεύθυνση. Τα αποτελέσματα αντιστοιχούν πρακτικά σε πλημμύρες για περίοδο επαναφοράς 50 ετών μιας και για περίοδο 100 ετών δεν διαφοροποιούνται ιδιαίτερα και παρουσιάζονται στο παρακάτω σχήμα.



Εικόνα 3-11 Συνολική μέγιστη ανύψωση Μ.Σ.Θ στην ακτογραμμή, από όλες τις διευθύνσεις, για περίοδο επαναφοράς 50 ετών

Για το **Υδατικό Διαμέρισμα της Ηπείρου (EL05)**, οι ΖΔΥΚΠ στις οποίες εκτιμάται ανύψωση ΜΣΘ μεγαλύτερη από 1 m είναι οι **EL05RAK0002, EL05RAK0003, EL05RAK0004, EL05RAK0005, EL05RAK0006 και EL05RAK0008**. Πιο αναλυτικά, η ανύψωση της ΜΣΘ για περίοδο επαναφοράς 50 και 100 ετών παρουσιάζεται στον ακόλουθο πίνακα:

Πίνακας 3-6 Ανύψωση ΜΣΘ μεγαλύτερη του 1 m για το Υδατικό Διαμέρισμα Ηπείρου

ΖΔΥΚΠ	Ανύψωση ΜΣΘ (m)	
	T= 50 έτη	T= 100 έτη
EL05RAK0002	1,12	1,21
EL05RAK0003	1,11	1,19
EL05RAK0004	1,06	1,15
EL05RAK0005	1,07	1,16
EL05RAK0006	1,14	1,23
EL05RAK0008	-	1,06

3.4 ΧΑΡΤΕΣ ΕΠΙΚΙΝΔΥΝΟΤΗΤΑΣ ΠΛΗΜΜΥΡΑΣ ΤΗΣ 1ΗΣ ΑΝΑΘΕΩΡΗΣΗΣ ΣΔΚΠ

3.4.1 ΜΕΘΟΔΟΛΟΓΙΑ ΚΑΤΑΡΤΙΣΗΣ ΧΑΡΤΩΝ ΕΠΙΚΙΝΔΥΝΟΤΗΤΑΣ ΠΛΗΜΜΥΡΑΣ

Οι Χάρτες Επικινδυνότητας Πλημμύρας (flood hazard maps) στις Ζώνες Δυνητικά Υψηλού Κινδύνου Πλημμυρών, σύμφωνα με το άρθρο 6 της Οδηγίας 2007/60/ΕΚ και το άρθρο 5 της Κ.Υ.Α. Η.Π. 31822/1542/Ε103/21.7.2010, , όπως τροποποιήθηκε με την ΚΥΑ 177772/924/2017 (ΦΕΚ 2140/Β'/22.06.2017), απεικονίζουν την έκταση και ένταση της πλημμύρας. Για την σύνταξη των Χαρτών Επικινδυνότητας Πλημμύρας πραγματοποιήθηκαν τα εξής:

- α. Ενοποίηση των παραμέτρων των όμβριων καμπυλών στο σύνολο της Ελληνικής Επικράτειας, στο πλαίσιο του έργου «Παραγωγή χαρτών με τις επικαιροποιημένες παραμέτρους των όμβριων καμπυλών σε επίπεδο χώρας, (εφαρμογή της Οδηγίας (ΕΕ) 2007/60/ΕΚ στην Ελλάδα)» (Κουτσογιάννης κ.ά., 2023).
- β. Παραγωγή Πλημμυρικών Υδρογραφημάτων, σε θέσεις ανάντη των Ζωνών Δυνητικά Υψηλού Κινδύνου Πλημμυρών (ΖΔΥΚΠ), μέσω του υδρολογικού μοντέλου HEC-HMS, με χρήση των όμβριων καμπυλών και διαμόρφωση του κατάλληλου υδρογραφικού δικτύου, και
- γ. Διόδευση Πλημμυρών, στις ΖΔΥΚΠ, μέσω του υδραυλικού μοντέλου HEC-RAS, χρησιμοποιώντας ως είσοδο τα πλημμυρικά υδρογραφήματα και κατάλληλο χαρτογραφικό υπόβαθρο.

Στα παρακάτω, περιγράφεται συνοπτικά η μεθοδολογία κατάρτισης των Χαρτών Επικινδυνότητας Πλημμύρας.

Γενικότερα, επισημαίνεται ότι η υδραυλική προσομοίωση επί της οποίας στηρίζονται οι χάρτες του παρόντος Προσχεδίου αποτελεί μια μακροσκοπική ανάλυση διόδευσης ποταμών/ρεμάτων/χειμάρρων που συντάσσεται στο πλαίσιο κατάρτισης της 1^{ης} Αναθεώρησης των Σχεδίων Διαχείρισης Κινδύνων Πλημμύρας για τα Υδατικά Διαμερίσματα της χώρας σύμφωνα με την Οδηγία 2007/60/ΕΚ. Για το σκοπό αυτό αξιοποιήθηκαν όλα τα διαθέσιμα στοιχεία υποβάθρων, μελετών, σημειακών και χωρικών πληροφοριών στο επίπεδο που επιτάσσει η κλίμακα ενός Σχεδίου Διαχείρισης και οι προδιαγραφές που το συνοδεύουν. Συνεπώς οι χάρτες δεν διαθέτουν την ακρίβεια και την λεπτομέρεια στο τοπογραφικό υπόβαθρο και στις υδραυλικές παραμέτρους πλημμύρας που μόνο οι λεπτομερείς μελέτες οριοθέτησης κάθε υδατορεύματος μπορούν να αναδείξουν και δεν είναι κατάλληλοι για το σχεδιασμό και τη διαστασιολόγηση τεχνικών έργων επί υδατορευμάτων.

Επιλογή Υδάτινων Σωμάτων

Η διόδευση των πλημμυρών πραγματοποιείται για υδατορέματα (ποταμούς/ρέματα/χειμάρρους) που ανήκουν στις ΖΔΥΚΠ του υπό ανάλυση ΥΔ, όπως αυτές έχουν καθοριστεί στην 1η Αναθεώρηση της Προκαταρκτικής Αξιολόγησης Κινδύνων Πλημμύρας (1η ΑΠΑΚΠ, Αθήνα 2019). Τα κριτήρια σημαντικότητας με τα οποία επιλέγονται τα υδατορέματα στα οποία γίνεται η διόδευση πλημμυρών ακολουθούν την λογική που ακολουθήθηκε κατά τον πρώτο κύκλο εφαρμογής της Οδηγίας (2007/60/ΕΕ) και δίνονται ακολούθως.

Βασικά κριτήρια επιλογής αποτελούν:

1. Υδατορέματα με εμβαδό της αντίστοιχης λεκάνης απορροής $\geq 20 \text{ km}^2$.
2. Η εγγύτητα με ιστορικά και σημαντικά ιστορικά πλημμυρικά γεγονότα.
3. Η εγγύτητα με κατοικημένες περιοχές.
4. Η εγγύτητα με σημαντικές τοποθεσίες (αρχαιολογικά μνημεία, Εγκαταστάσεις Επεξεργασίας Νερού, Εγκαταστάσεις Επεξεργασίας Λυμάτων κλπ.).

Οι περιπτώσεις κατά τις οποίες θα επιλέγονται υδατορέματα προς πλημμυρική διόδευση τα οποία αντιστοιχούν σε λεκάνες $< 20 \text{ km}^2$ είναι οι ακόλουθες:

Εγγύτητα με ιστορικά και σημαντικά, ιστορικά πλημμυρικά γεγονότα

Εγγύτητα με κατοικημένες περιοχές

Εγγύτητα με σημαντικές τοποθεσίες (αρχαιολογικά μνημεία, Εγκαταστάσεις Επεξεργασίας Νερού, Εγκαταστάσεις Επεξεργασίας Λυμάτων κλπ.)

Εξασφαλίζεται ομοιόμορφη κάλυψη σε υδατορέματα εντός μιας ΖΔΥΚΠ. Στην περίπτωση που δεν πληρείται κανένα από τα παραπάνω κριτήρια σημαντικότητας για τον υπολογισμό της διόδευσης ρεμάτων, εισάγεται το κριτήριο της ομοιόμορφης χωρικά κάλυψης των υδραυλικών υπολογισμών διόδευσης πλημμύρας.

Εξασφάλιση της ανάλυσης διόδευσης πλημμύρας σε λεκάνες που αντιστοιχούν σε μικρές ΖΔΥΚΠ (< 25km²), ακόμη και σε περιπτώσεις που οι αντίστοιχες λεκάνες είναι σημαντικά μικρότερες των 20 km². Επισημαίνεται ότι λόγω του έντονου μορφολογικού ανάγλυφου που χαρακτηρίζει την Ελλάδα και ειδικότερα παράκτιες και νησιωτικές περιοχές, σχηματίζονται χείμαρροι και ρέματα που αποστραγγίζουν μικρές λεκάνες, οι οποίες όμως ενδέχεται να συνεισφέρουν σε πλημμυρικά συμβάντα σε μία σχετιζόμενη, μικρή ΖΔΥΚΠ, όπως αυτές προσδιορίστηκαν εκ νέου κατά την 1^η Αναθεώρηση της ΠΑΚΠ. Σε αυτές τις περιπτώσεις εξασφαλίζεται ότι η ανάλυση θα συμπεριλάβει τις σχετιζόμενες λεκάνες.

Σε μικρές ΖΔΥΚΠ και σε περιπτώσεις που οι αντίστοιχες λεκάνες απορροής είναι πολύ μικρές, ενδέχεται να μην υπάρχει επαρκώς προσδιορισμένο υδρογραφικό δίκτυο ή/και οι μισογάγγειες να μην είναι σαφώς διακριτές. Οι λεκάνες αυτές λαμβάνονται υπόψη και εξετάζονται κατά περίπτωση.

Εξεταζόμενα Σενάρια

Για την κατάρτιση Χαρτών Επικινδυνότητας Πλημμύρας (flood hazard maps) στις Ζώνες Δυνητικά Υψηλού Κινδύνου Πλημμυρών (ΖΔΥΚΠ), όπως προβλέπεται στην Οδηγία 2007/60/ΕΚ και στην Κ.Υ.Α. Η.Π. 31822/1542/Ε103/21.7.2010, απαιτείται η παραγωγή πλημμυρικών υδρογραφημάτων στις εισόδους των ΖΔΥΚΠ και σε επιλεγμένες ενδιάμεσες θέσεις του υδρογραφικού δικτύου της περιοχής μελέτης, και η παραγωγή τελικών χαρτών επικινδυνότητας πλημμύρας.

Στη διαδικασία κατάρτισης των χαρτών επικινδυνότητας πλημμύρας εμφανίζονται μια σειρά από αβεβαιότητες που σχετίζονται με τον πιθανοτικό χαρακτήρα των μεγίστων βροχοπτώσεων, με το συνθετικό μοναδιαίο υδρογράφημα, με την εκτίμηση του CN και κατά συνέπεια του όγκου και της αιχμής της πλημμύρας, με την χαμηλή ανάλυση του ψηφιακού μοντέλου εδάφους και με την εκτίμηση του συντελεστή Manning. Οι παραπάνω αβεβαιότητες μπορεί να έχουν σημαντική επιρροή τόσο στο όριο της κατακλυζόμενης έκτασης αλλά και στην χωρική και χρονική κατανομή του βάρους και της ταχύτητας του νερού. Σύμφωνα με το τεύχος Τεχνικών Προδιαγραφών, ζητείται η ανάλυση των ακόλουθων σεναρίων για τους ποταμούς, ρέματα και χείμαρρους:

- πλημμύρες υψηλής πιθανότητας υπέρβασης, που θεωρείται ότι αντιστοιχούν σε περίοδο επαναφοράς 50 χρόνια,
- πλημμύρες μέσης πιθανότητας υπέρβασης, που θεωρείται ότι αντιστοιχούν σε περίοδο επαναφοράς 100 χρόνια και
- πλημμύρες χαμηλής πιθανότητας υπέρβασης, που θεωρείται ότι αντιστοιχούν σε περίοδο επαναφοράς 1000 χρόνια.

Σύμφωνα με τις προδιαγραφές, για κάθε περίοδο επαναφοράς εξετάζεται το σενάριο των μέσων υδρολογικών συνθηκών, δηλαδή αξιοποιώντας τα πλημμυρογραφήματα που έχουν παραχθεί με την πλέον πιθανή τιμή του συντελεστή καμπύλης απορροής (CN) θεωρώντας μέσες συνθήκες υγρασίας. Ο Πίνακας 3-7 παρουσιάζει συγκεντρωτικά τις παραμέτρους των εξεταζόμενων σεναρίων. Λεπτομέρειες για την μεταβολή των παραμέτρων από τις οποίες εξαρτάται το πλημμυρικό

υδρογράφημα (όμβρια καμπύλη, χρονική κατανομή, CN, χρόνος συγκέντρωσης) περιλαμβάνονται στο Παραδοτέο 4 (Πλημμυρικά Υδρογραφήματα).

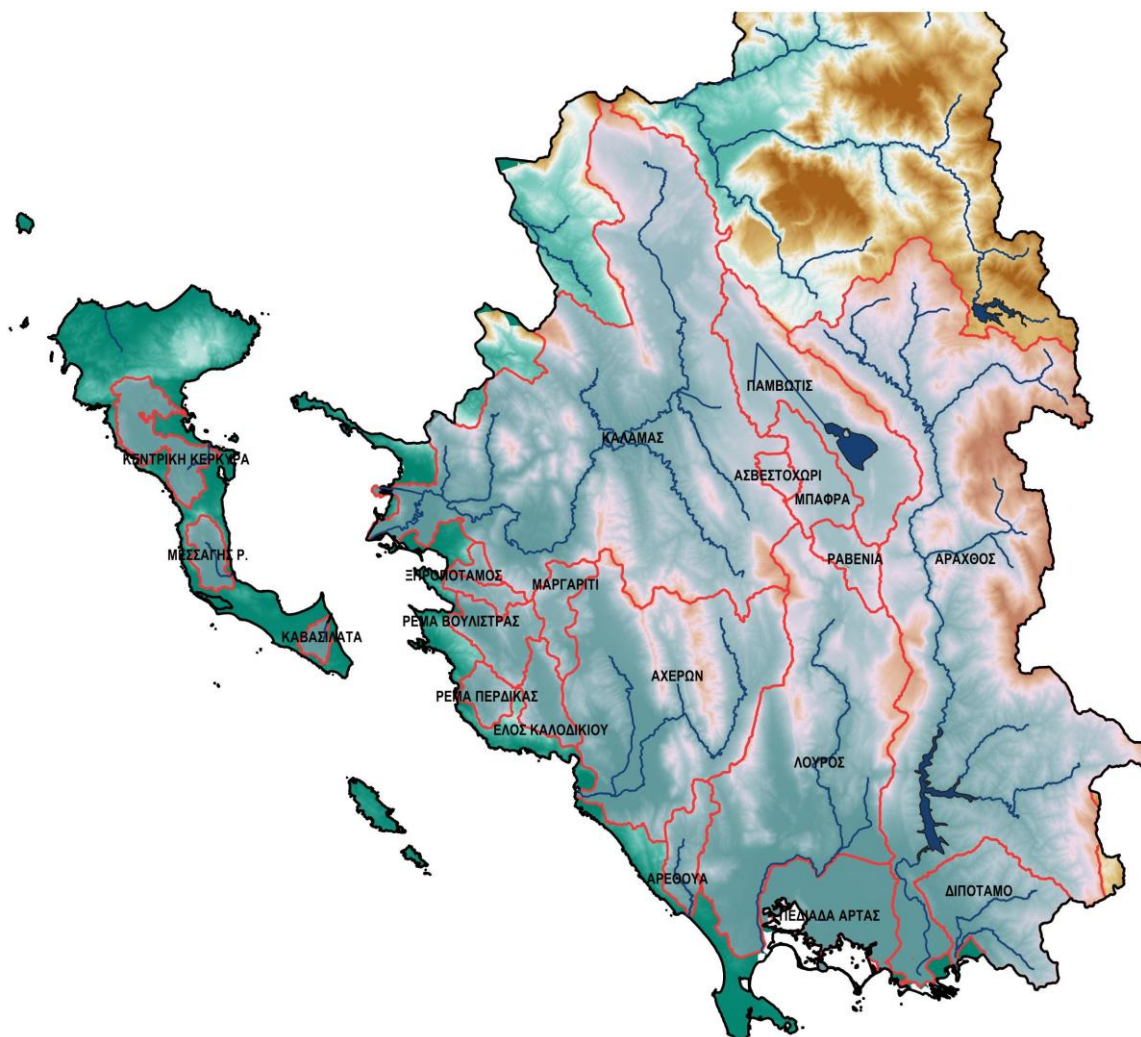
Πίνακας 3-7 Εξεταζόμενα σενάρια επικινδυνότητας πλημμύρας

Σενάριο Πλημμύρας	Περίοδος Επαναφοράς	Συνθήκες	Χρονική Κατανομή Βροχόπτωσης	CN
Υψηλή πιθανότητα υπέρβασης	T=50	Μέσες	alternate blocks	Πλέον πιθανή Τιμή (CN-II)
Μέση πιθανότητα υπέρβασης	T=100	Μέσες	alternate blocks	Πλέον πιθανή Τιμή (CN-II)
Χαμηλή πιθανότητα υπέρβασης	T=1000	Μέσες	Worst profile	Πλέον πιθανή Τιμή (CN-II)

Πλημμυρικά Υδρογραφήματα

Η παραγωγή πλημμυρογραφημάτων υψηλής, μέσης και χαμηλής πιθανότητας υπέρβασης, γίνεται στις θέσεις ενδιαφέροντος του Υδατικού Διαμερίσματος (ΥΔ) Ηπείρου. Οι θέσεις αυτές καθορίζονται με βάση τις Ζώνες Δυνητικά Υψηλού Κινδύνου Πλημμύρας (ΖΔΥΚΠ), σε συνδυασμό με άλλα κριτήρια, γεωμορφολογικά και υδρολογικά. Τα εν λόγω πλημμυρογραφήματα αποτελούν δεδομένο εισόδου των υδραυλικών μοντέλων που θα αναπτύχθηκαν για την κατάρτιση των Χαρτών Επικινδυνότητας Πλημμύρας.

Συγκεκριμένα, για το Υδατικό Διαμέρισμα Ηπείρου, εξετάζονται οι λεκάνες απορροής όλων των μεγάλων ποταμών του ΥΔ Ηπείρου (Καλαμάς, Άραχθος, Λούρος, Αχέροντας), με εξαίρεση τον ποταμό Αώο, στην λεκάνη του οποίου δεν αναπτύσσονται ΖΔΥΚΠ. Προσομοίωση γίνεται και για μικρότερα υδατορεύματα διαλείπουσας ή χειμαρρικής ροής που διέρχονται από κάποια ΖΔΥΚΠ (ρ. Διπόταμο στη ΛΑΠ Αράχθου, ρ. Αρεθούα στη ΛΑΠ Αχέροντα, ρέματα Λάκκος και Ξεροπόταμος πλησίον της Ηγουμενίτσας, τα ρέματα Βουλίστρα και Περδίκας και ρέματα Μεσάγνης, Καβασιλάτα, Ποταμός, Δασσιά και Ερμόνες στη Κέρκυρα) καθώς και σε κλειστές λεκάνες, οι οποίες απορρέουν είτε σε λίμνες όπως η Παμβώτιδα, είτε σε καταβόθρες (οροπέδια Μπάφρα, Μαργαριτίου, Ραβένια, Ασβεστοχωρίου, έλος Καλοδικίου). Συνολικά, εξετάζονται ως προς την υδρολογική τους προσομοίωση **20 λεκάνες απορροής** (ή συστήματα λεκανών), που χωρίζονται σε ακόμα μικρότερες υπολεκάνες (Εικόνα 3-12). Γενικώς, με βάση τις τεχνικές προδιαγραφές της μελέτης, το ελάχιστο μέγεθος έκτασης λεκάνης απορροής, κάτω από το οποίο δεν απαιτείται να γίνει υδρολογική και υδραυλική προσομοίωση είναι τα 10 km².



Εικόνα 3-12 Χάρτης περιοχής μελέτης και λεκάνες απορροής που εξετάζονται.

Για την παραγωγή των πλημμυρικών υδρογραφημάτων έγιναν τα ακόλουθα:

- παραγωγή όμβριων καμπυλών
- παραγωγή υετογραφημάτων καταιγίδας
- εκτίμηση της ενεργού βροχόπτωσης στην λεκάνη απορροής και
- κατάρτιση των σχετικών μοναδιαίων υδρογραφημάτων με προσθήκη της βασικής απορροής.

Η τελική παραγωγή των πλημμυρικών υδρογραφημάτων με την ανάλυση της μεθοδολογίας και τα αναλυτικά αποτελέσματα παρουσιάζονται αντίστοιχα στο **Παραδοτέο Π04 «Πλημμυρικά Υδρογραφήματα»**. Στα παρακάτω πραγματοποιείται μια συνοπτική παρουσίαση της ακολουθούμενης μεθοδολογίας.

A) Παραγωγή Όμβριων Καμπυλών

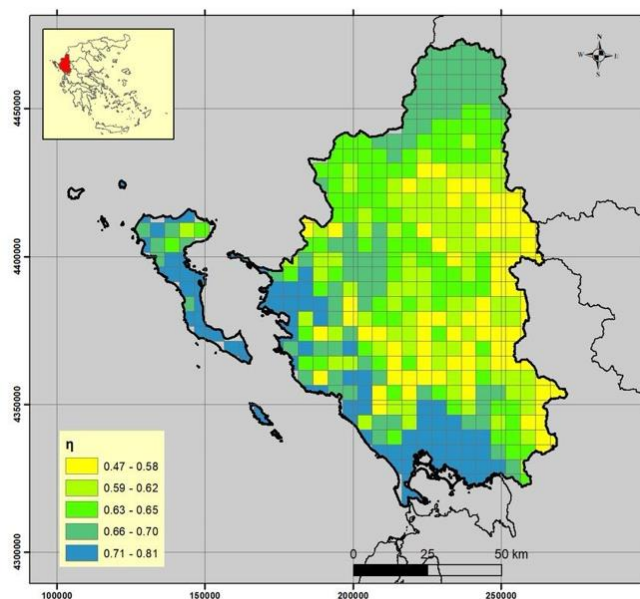
Στο πλαίσιο του έργου «Παραγωγή χαρτών με τις επικαιροποιημένες παραμέτρους των όμβριων καμπυλών σε επίπεδο χώρας, (εφαρμογή της Οδηγίας (ΕΕ) 2007/60/ΕΚ στην Ελλάδα)» (Κουτσογιάννης κ.ά., 2023), που ανατέθηκε από το Υπουργείο Περιβάλλοντος και Ενέργειας στο ΕΜΠ, πραγματοποιήθηκε ενοποίηση των παραμέτρων των όμβριων καμπυλών στο σύνολο της Ελληνικής Επικράτειας. Για τον σκοπό αυτό αξιοποιήθηκαν τα επικαιροποιημένα βροχομετρικά δεδομένα του ΥΔ καθώς και οι σημειακές τιμές παραμέτρων όμβριων καμπυλών που καταρτίστηκαν.

Από την εφαρμογή της μεθοδολογίας προέκυψε το παρακάτω μοντέλο όμβριων καμπυλών για ένταση βροχής x σε mm/h, χρονική κλίμακα αναφοράς k σε h, περίοδο επαναφοράς T σε έτη:

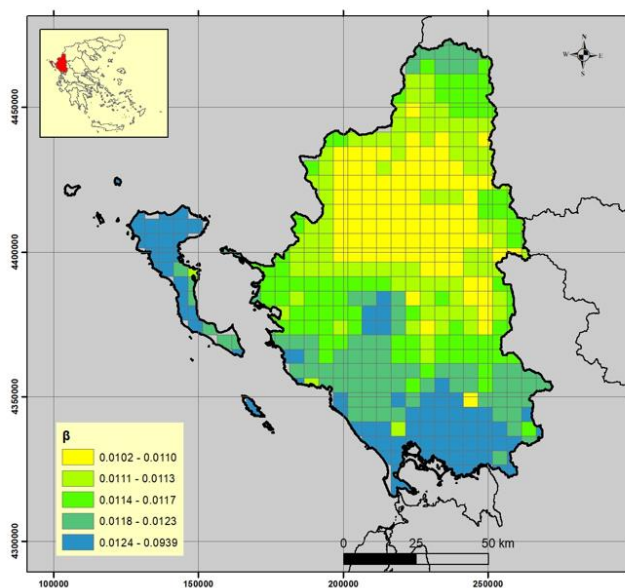
$$x = \lambda_* \frac{(T/\beta_*)^\xi - 1}{(1 + k/\alpha)^{\eta_*}} \quad (3.1)$$

με δύο ενιαίες παραμέτρους στο σύνολο της χώρας: την παράμετρο χρονικής κλίμακας κλιμακογράμματος $\alpha = 0.18$ h και την παράμετρο σχήματος (δείκτη ουράς) $\xi = 0.18$, και τρεις χωρικά μεταβαλλόμενες παραμέτρους: την παράμετρο κλίμακας έντασης βροχής λ_* (mm/h), την παράμετρο χρονικής κλίμακας κατανομής β_* (έτη) και την παράμετρο εμμονής η_* .

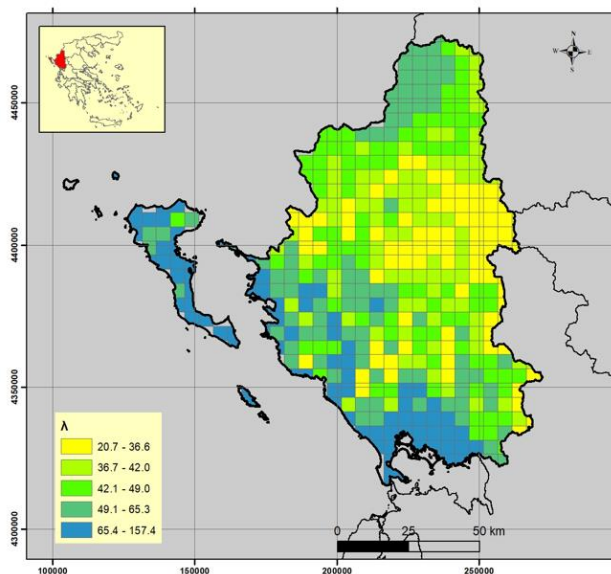
Οι χωρικά μεταβαλλόμενες παράμετροι στο Υδατικό Διαμέρισμα Ηπείρου διατίθενται σε κάναβο 5 km όπως φαίνεται στις παρακάτω Εικόνες (η , β και λ αντίστοιχα).



Εικόνα 3-13 Γεωγραφική κατανομή παραμέτρου η .



Εικόνα 3-14 Γεωγραφική κατανομή παραμέτρου β .



Εικόνα 3-15 Γεωγραφική κατανομή παραμέτρου λ.

B) Παραγωγή Υετογραφημάτων Καταιγίδας

Η παραγωγή υετογραφημάτων καταιγίδας γίνεται στις επιλεγμένες θέσεις ενδιαφέροντος κάθε μία από τις οποίες αντιστοιχεί σε μία υπολεκάνη. Για κάθε υπολεκάνη υπολογίζονται οι παράμετροι της όμβριας καμπύλης, ως εξής:

- Σε όλες τις υπολεκάνες εφαρμόζονται οι κοινές τιμές $\alpha = 0.18$ και $\xi = 0.18$ που ισχύουν σε επίπεδο επικράτειας.
- Για τις παραμέτρους λ^* , β^* και η^* , εφαρμόζεται η μέση τιμή όλων των κελιών που βρίσκονται εντός των ορίων της υπολεκάνης, η οποία υπολογίζεται από τους χάρτες χωρικής παρεμβολής.

Επιπλέον, υπολογίζεται και ο χρόνος συγκέντρωσης κατά Giandotti (μέσω GIS). Με βάση τη διεθνή πρακτική, η διάρκεια βροχής D θα πρέπει να είναι σημαντικό πολλαπλάσιο (αρκετά μεγαλύτερο του διπλάσιου) του χρόνου συγκέντρωσης της λεκάνης. Γενικά, στις μεγάλης κλίμακας λεκάνες της μελέτης εφαρμόζονται διάρκειες βροχής 48 h, ενώ στις μικρότερες εφαρμόζονται βροχές διάρκειας 12 ή 24 h.

Το χρονικό βήμα Δt πρέπει να είναι υποπολλαπλάσιο του μικρότερου από τους χρόνους συγκέντρωσης των υπολεκανών, ώστε να μπορεί να απεικονιστεί σωστά το σχήμα του μοναδιαίου υδρογραφήματος της υπολεκάνης. Λαμβάνοντας υπόψη ότι το ελάχιστο μέγεθος υπολεκανών είναι 10 km^2 , εφαρμόζεται, γενικά, χρονικό βήμα 15 min.

Το υετογράφημα σχεδιασμού παράγεται χρησιμοποιώντας τις όμβριες καμπύλες ανά υπολεκάνη και με βάση:

- τη μέθοδο των εναλλασσόμενων μπλοκ (alternating block method) για πλημμύρες μέσης και υψηλής πιθανότητας υπέρβασης, ήτοι με περιόδους επαναφοράς 50 και 100 χρόνια και
- της δυσμενέστερης διάταξης (worst profile) του υετογραφήματος σχεδιασμού για πλημμύρες χαμηλής πιθανότητας υπέρβασης, ήτοι με περιόδους επαναφοράς 1 000 χρόνια.

Στη συνέχεια τα σημειακά ύψη βροχής κάθε διάρκειας ανάγονται σε επιφανειακά, με τη χρήση μειωτικών συντελεστών με βάση την έκταση της λεκάνης, ώστε να είναι αντιπροσωπευτικά της χωρικής μεταβλητότητας του φαινομένου.

Γ) Εκτίμηση Ενεργού Βροχόπτωσης

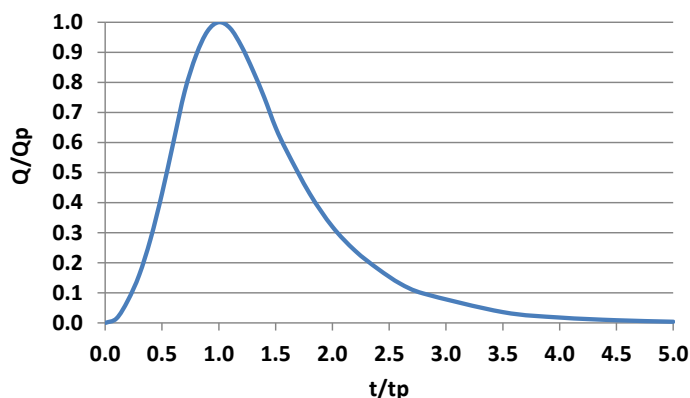
Από τις συνολικές επιφανειακές βροχοπτώσεις αφαιρούνται οι υδρολογικές απώλειες, προκειμένου να προκύψουν οι ενεργές βροχοπτώσεις. Για τον υπολογισμό τους, χρησιμοποιήθηκε η εμπειρική μέθοδος SCS που βασίζεται στον αριθμό καμπύλης απορροής (runoff Curve Number) CN, που συμπυκνώνει τα φυσιολογικά χαρακτηριστικά της λεκάνης σε μία τιμή, και εξαρτάται από τα εδαφολογικά χαρακτηριστικά, τις χρήσεις γης και τις προηγούμενες συνθήκες εδαφικής υγρασίας στη λεκάνη.

Για τον σκοπό αυτό έγινε αδρομερής κατάταξη των γεωλογικών σχηματισμών και των εδαφικών τύπων στους εδαφικούς υδρολογικούς τύπους (Α έως D) της μεθόδου αυτής, και στην συνέχεια εκτίμηση του CN σε κατά τόπους ομοιογενείς περιοχές, λαμβάνοντας υπόψη και την φυτοκάλυψη. Η εφαρμογή της μεθόδου έγινε με τη χρήση Γεωγραφικών Συστημάτων Πληροφοριών σε επίπεδο λεκανών και κυρίων υπολεκανών απορροής.

Η μέθοδος θεωρεί 3 τύπους αρχικής εδαφικής υγρασίας, οι οποίοι θεωρείται ότι αντιστοιχούν στις αντίστοιχες υδρολογικές συνθήκες των σεναρίων που εξετάζονται στη μελέτη, με τις ξηρές συνθήκες (Τύπου I) να αντιστοιχούν στις ευμενείς συνθήκες, τις μέσες (Τύπου II) στις μέσες και τέλος τις υγρές (Τύπου III) στις δυσμενείς.

Δ) Κατάρτιση Μοναδιαίων Υδρογραφημάτων - Βασική Απορροή

Ο χωροχρονικός μετασχηματισμός της απορροής (ενεργού βροχόπτωσης) σε πλημμυρική παροχή στην έξοδο της λεκάνης γίνεται με εφαρμογή της θεωρίας του μοναδιαίου υδρογραφήματος. Το ΜΥ μιας δεδομένης διάρκειας βροχής αποτελεί χαρακτηριστικό μέγεθος κάθε υπολεκάνης, και για την εκτίμηση του εφαρμόζεται, το «λείο» συνθετικό μοναδιαίο υδρογράφημα (ΣΜΥ) της Soil Conservation Service (SCS), που είναι γνωστό ως Standard Q και οι τεταγμένες του οποίου δίνονται σε αδιαστατοποιημένη μορφή (χρόνος t προς χρόνο ανόδου t_p , παροχή Q προς παροχή αιχμής Q_p). Χαρακτηριστικό μέγεθος του ΜΥ είναι ο χρόνος υστέρησης t_L (δηλαδή η χρονική απόσταση του κέντρου βάρους του ΜΥ από το κέντρο βάρους της βροχόπτωσης) και λαμβάνεται με βάση τη βιβλιογραφία ίσος με το 60% του χρόνου συγκέντρωσης. Με γνωστό, λοιπόν, το χρόνο συγκέντρωσης υπολογίζονται οι τιμές του ΜΥ για μια δεδομένη διάρκεια βροχόπτωσης.



Εικόνα 3-16 Αδιαστατοποιημένο ΣΜΥ κατά SCS

Στο σημείο αυτό, κρίνεται αναγκαίο να διευκρινιστεί ότι ο χρόνος συγκέντρωσης που υπολογίστηκε σε προηγούμενο βήμα, τροποποιείται ώστε να ληφθεί υπόψη η κρίσιμη ένταση βροχόπτωσης, με τη λογική ο χρόνος συγκέντρωσης μειώνεται μεταβαίνοντας σε μεγαλύτερες περιόδους επαναφοράς, και ότι ο υπολογισμός κατά Giandotti προσεγγίζει το χρόνο συγκέντρωσης για βροχόπτωση με $T=5$ έτη.

Τέλος, σε ποταμούς με συνεχή ροή, προστίθεται η βασική απορροή για την οποία εφαρμόζονται γενικά οι τιμές ειδικής παροχής 0.01, 0.02 και 0.05 m³/s/km², που θεωρείται ότι αντιστοιχούν σε περιόδους επαναφοράς 50, 100 και 1 000 έτη. Οι τιμές αυτές, όπως είναι προφανές, έχουν μικρή μόνο επίδραση στο τελικό αποτέλεσμα.

E) Παραγωγή Πλημμυρικών Υδρογραφημάτων

Για κάθε υπολεκάνη διαμορφώνονται τα δεδομένα εισόδου των 9 υδρολογικών σεναρίων, δηλαδή:

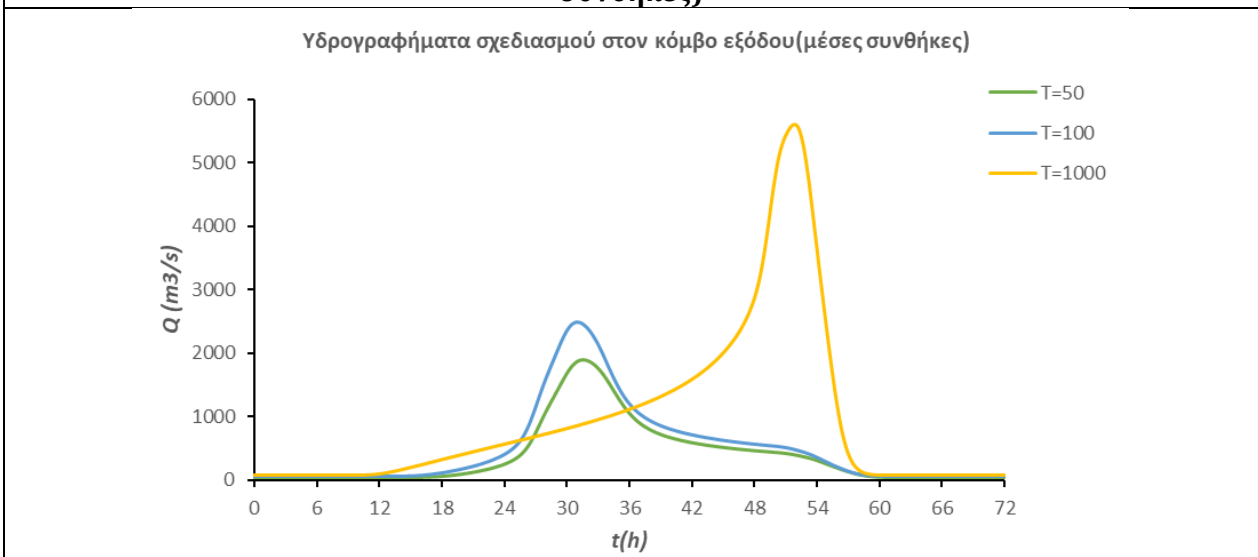
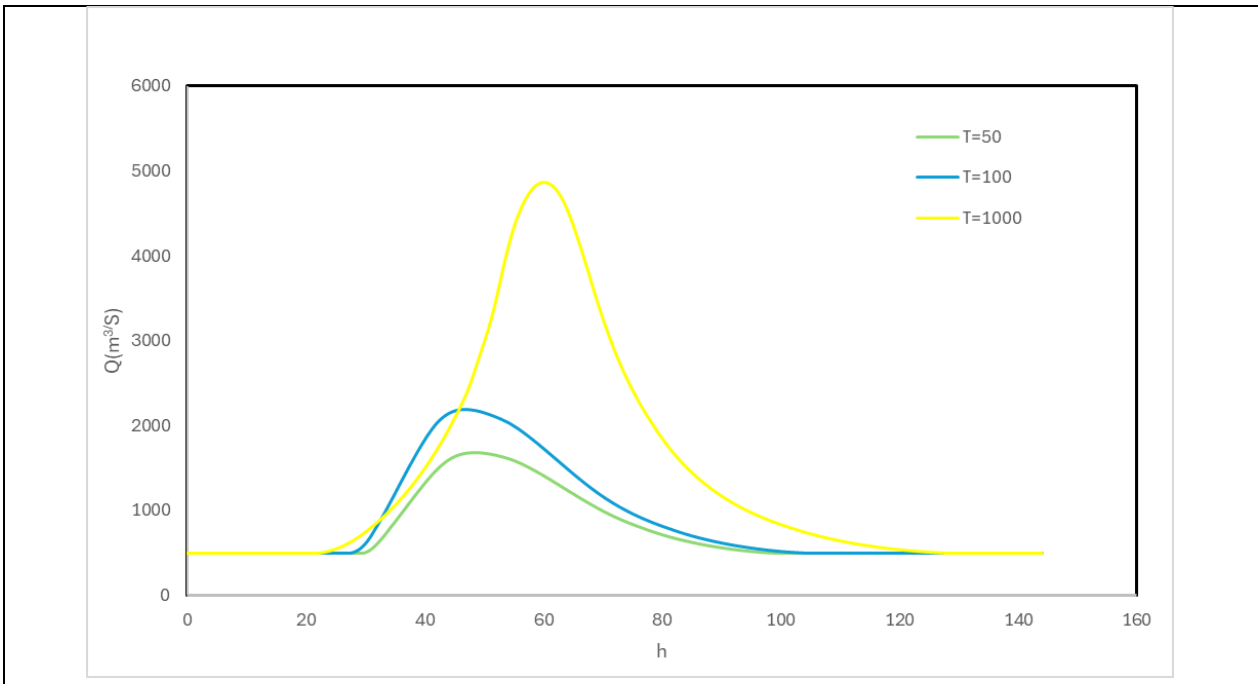
- παράγονται τα υετογραφήματα σχεδιασμού για τις τρεις περιόδους επαναφοράς των όμβριων καμπυλών
- εκτιμάται η μέγιστη δυνητική κατακράτηση για τις τρεις καταστάσεις αρχικής υγρασίας του εδάφους, συναρτήσεϊ των CNI, CNII και CNIII, αντίστοιχα, καθώς και τα αρχικά ελλείμματα ως ποσοστό 20% αυτής
- παράγονται τα συνθετικά μοναδιαία υδρογραφήματα της SCS, που εκτιμώνται με βάση τον τροποποιημένο, με βάση την κρίσιμη ένταση βροχής, χρόνο συγκέντρωσης της υπολεκάνης
- εκτιμάται η βασική απορροή συναρτήσεϊ της περιόδου επαναφοράς, πολλαπλασιάζοντας τις αντίστοιχες τιμές ειδικής παροχής επί την έκταση της υπολεκάνης.

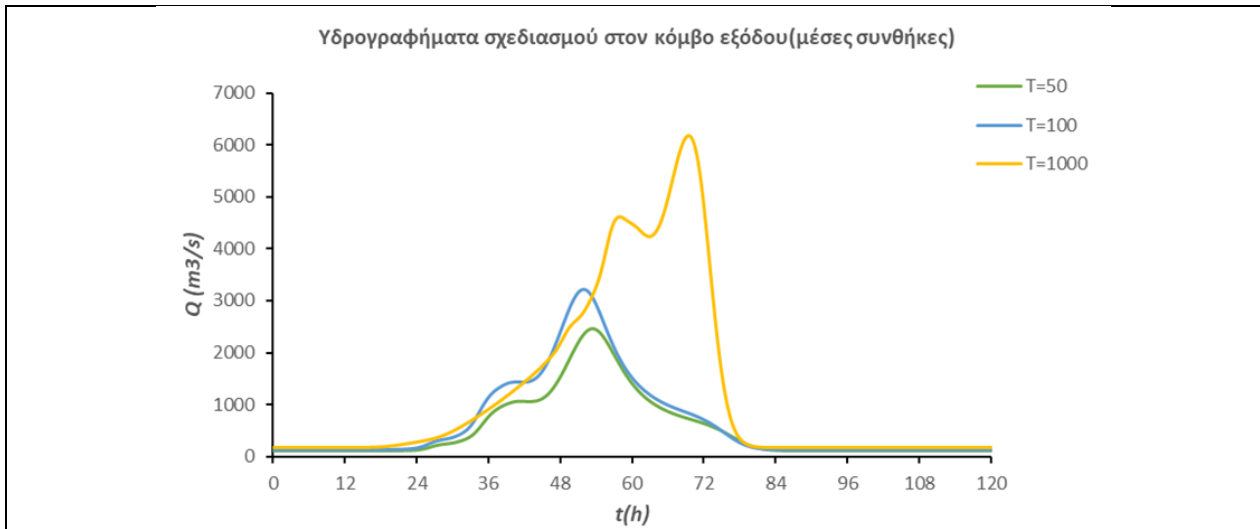
Η παραγωγή των υδρογραφημάτων σχεδιασμού των υπολεκανών γίνεται στο περιβάλλον του HEC-HMS, με κατάλληλη διαμόρφωση του υδρογραφικού δικτύου με κόμβους, υδατορεύματα και υπολεκάνες, και περιλαμβάνει τρεις συνιστώσες:

- τον διαχωρισμό των υδρολογικών ελλειμμάτων από το συνολικό υετογράφημα, με τη μέθοδο SCS-CN, ώστε να προκύψει η επιφανειακή απορροή κάθε υπολεκάνης
- τον μετασηματισμό της επιφανειακής απορροής σε πλημμυρογράφημα στην έξοδο της υπολεκάνης, με εφαρμογή της θεωρίας του μοναδιαίου υδρογραφήματος
- την προσθήκη της βασικής ροής της υπολεκάνης.

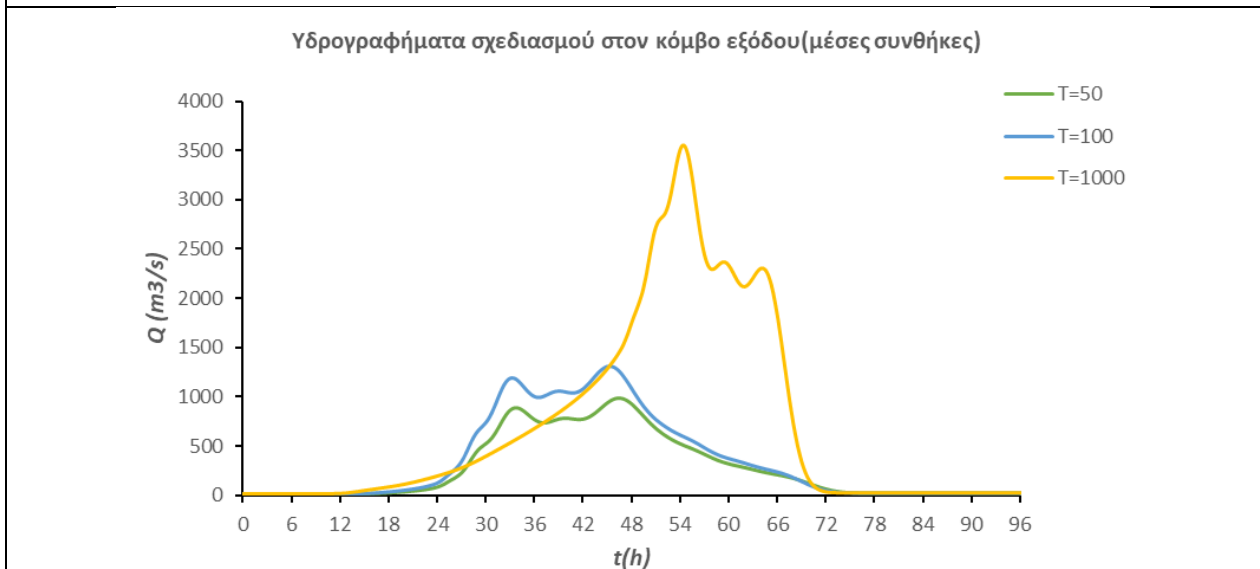
Τα υδρογραφήματα σχεδιασμού καταλήγουν στον κόμβο εξόδου της υπολεκάνης. Προφανώς, αν σε κάποιον κόμβο συμβάλλουν περισσότερες υπολεκάνες, τότε τα υδρογραφήματά τους αθροίζονται. Τέλος, επιλύεται το πρόβλημα διόδευσης των απορροών των υπολεκανών στο υδρογραφικό δίκτυο, που στην παρούσα μελέτη αντιμετωπίζεται με υδρολογικές προσεγγίσεις και συγκεκριμένα τη μέθοδο Muskingum για υδατορεύματα μικρής κλίσης (ενδεικτικά, <1%), και τη μέθοδο της χρονικής υστέρησης (ή κινηματικού κύματος) για μεγαλύτερης κλίσης υδατορεύματα.

Τα τελικά πλημμυρικά υδρογραφήματα σε επιλεγμένες θέσεις ανάντη των ΖΔΥΠΚ αποτελούν την είσοδο των υδραυλικών μοντέλων που εφαρμόζονται στη συνέχεια για την κατάρτιση των Χαρτών Επικινδυνότητας Πλημμύρας. Στην παρακάτω εικόνα (**Εικόνα 3-17**) απεικονίζονται τα πλημμυρικά υδρογραφήματα στις μέσες συνθήκες των σημαντικότερων ποταμών του ΥΔ για τις εξεταζόμενες περιόδους επαναφοράς (50, 100 και 1000 έτη).

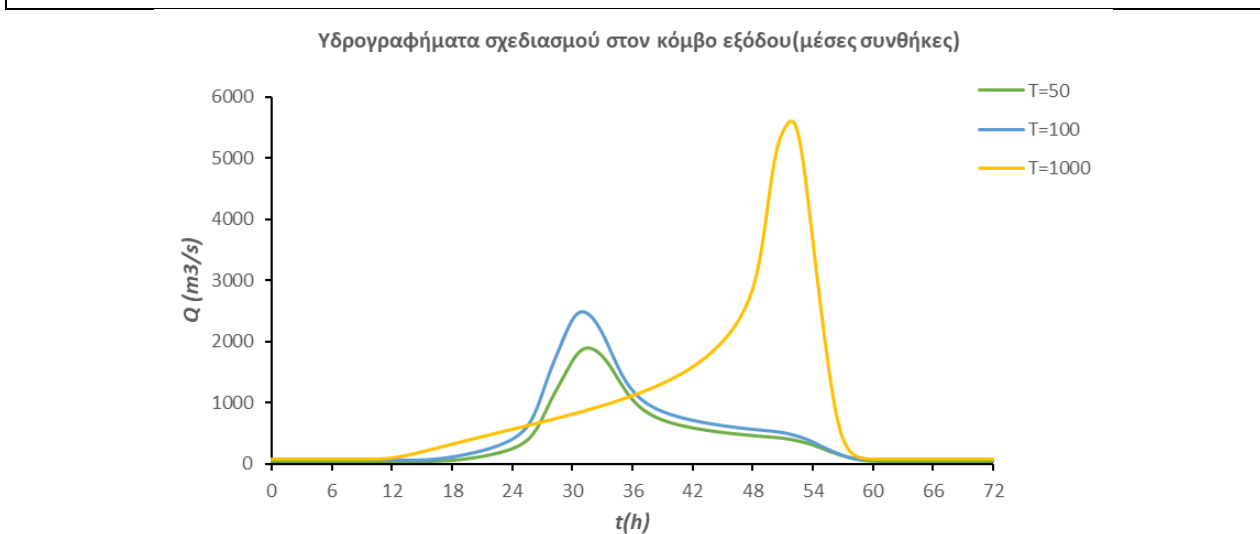




Πλημμυρογράφημα Εξόδου π. Καλαμά (μέσες συνθήκες)

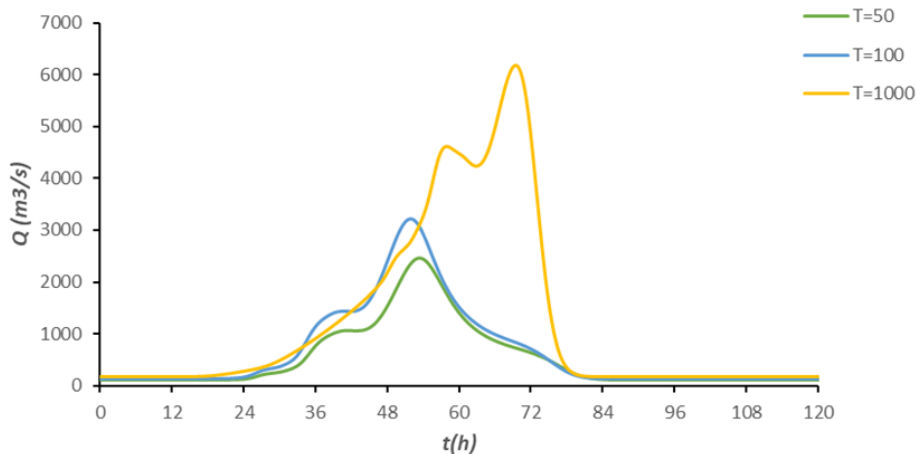


Πλημμυρογράφημα Εξόδου π. Λούρου (μέσες συνθήκες)



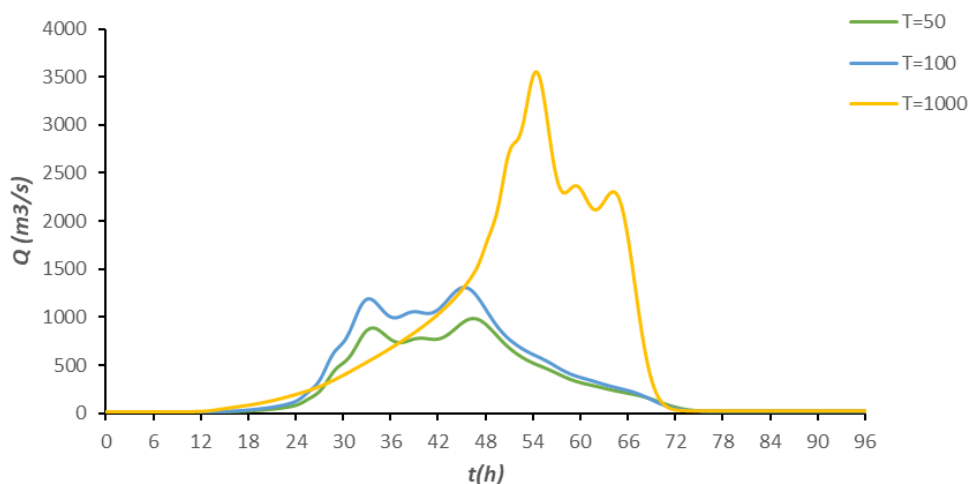
Πλημμυρογράφημα Εξόδου π. Αχέροντα (μέσες συνθήκες)

Υδρογραφήματα σχεδιασμού στον κόμβο εξόδου(μέσες συνθήκες)



Πλημμυρογράφημα Εξόδου π. Καλαμά (μέσες συνθήκες)

Υδρογραφήματα σχεδιασμού στον κόμβο εξόδου(μέσες συνθήκες)



Πλημμυρογράφημα Εξόδου π. Λούρου (μέσες συνθήκες)

Εικόνα 3-17 Πλημμυρογραφήματα Εξόδου για τις μέσες συνθήκες των σημαντικότερων ποταμών του ΥΔ Ηπείρου

Τέλος, στον παρακάτω πίνακα (Πίνακας 3-8) παρουσιάζονται ενδεικτικά για ορισμένες ποτάμιες ροές οι υπολογισμένες σύμφωνα με την παραπάνω μεθοδολογία παροχές αιχμής εξόδου (για T=50, 100 και 1000 έτη) και όγκοι απορροής (για T=100 έτη) για τις μέσες συνθήκες.

Πίνακας 3-8 Παροχές Αιχμής στην έξοδο (για T=50, 100 και 1000 έτη) και όγκοι απορροής (για T=100 έτη) για τις μέσες συνθήκες επιλεγμένων ποταμών / ρεμάτων στο ΥΔ Ηπείρου

Ποταμός / Ρέμα	Παροχή Αιχμής m ³ /sec			Όγκος hm ³ T100
	T50	T100	T1000	
Άραχθος (κατάλητη Πουρναρίου)	1676.0	2193.4	84861.4	846.230

Ποταμός / Ρέμα	Παροχή Αιχμής m ³ /sec			Όγκος hm ³ T100
	T50	T100	T1000	
Αχέροντας	1890,4	2485,7	5589,3	179,8
Καλαμάς	2466,7	3218,9	6170,1	391,8
Λούρος	982,3	1305,3	3549,2	137,3
Παμβώτιδα (έξοδος λίμνης)	457,2	620,1	1678,3	57,3
Λάκκος (Ηγουμενίτσα)	61,5	91,5	279,7	1,0
Ξεροπόταμος (Ηγουμενίτσα)	99,1	145,9	437	1,9
Καβασιλάτα (Κέρκυρα)	78,1	103,6	241,5	1,7
Μεσόγνη (Κέρκυρα)	200,7	265,7	611,4	4,3
Αρέθων(ΛΑΠ Αχέροντα)	256,5	348	916,8	8,9
Διπόταμον (ΛΑΠ Αράχθου)	915,1	1184,6	2677,9	31,4

Διόδευση Πλημμυρών

Η παρούσα μελέτη διενεργείται ούτως ώστε να προσδιοριστεί το μέγιστο εύρος πλημμύρας των λεκανών απορροής των ποταμών του Υδατικού Διαμερίσματος Ηπείρου. Το λογισμικό που χρησιμοποιήθηκε προκειμένου να επιτευχθεί ο στόχος αυτός είναι το HEC-RAS 6.4 (6.4.1) του Κέντρου Τεχνικής Υδρολογίας (Hydrologic Engineering Center) του Σώματος Μηχανικών του Στρατού των Ηνωμένων Πολιτειών (U.S. Corps of Engineers). Το HEC-RAS είναι ένα ολοκληρωμένο σύστημα λογισμικού κατάλληλο για μονοδιάστατους (1D) και διδιάστατους (2DH) υδραυλικούς υπολογισμούς σε ένα πλήρες δίκτυο από φυσικούς ή τεχνητούς ανοικτούς αγωγούς και υδατορέματα (River Analysis System), πλημμυρικές (εκτός της κοίτης) εκτάσεις, περιοχές προστατευμένες από αναχώματα, κλπ. Επίσης, έχει τη δυνατότητα υπολογισμού της διάβρωσης της κοίτης σε γέφυρες, την κίνηση και απόθεση φερτών υλών και την ανάλυση της ποιότητας του νερού.

Πιο αναλυτικά, το μοντέλο HEC-RAS δύναται να προσομοιώσει τόσο υποκρίσιμες, όσο και υπερκρίσιμες συνθήκες ροής ή συνδυασμό και των δύο, καθώς και την επίδραση διαφόρων εμποδίων στη ροή, όπως γεφυρών, οχετών, υπερχειλιστών και κατασκευών μέσα στη ζώνη κατάληψης της πλημμύρας. Η υπολογιστική διαδικασία στην μονοδιάστατη ανάλυση (η οποία συναντάται κατά βάση εντός της κοίτης) βασίζεται στην επίλυση της μονοδιάστατης εξίσωσης ενέργειας, ενώ οι απώλειες ενέργειας λόγω τριβών εκτιμώνται κατά Manning. Στις πλημμυρικές εκτάσεις, ο χρήστης έχει την δυνατότητα να επιλέξει για τον υπολογισμό των υδραυλικών στοιχείων είτε τις διδιάστατες εξισώσεις διάχυσης (2D Diffusion Wave equations-DSW), είτε τις διδιάστατες εξισώσεις Saint Venant (Full 2D Saint Venant/Shallow Water equations-SW). Το αριθμητικό μοντέλο παρέχει επιπλέον τη δυνατότητα διαστασιολόγησης κατασκευών (στηθαίων, αναχωμάτων κλπ.) για αντιπλημμυρική προστασία. Τέλος, δίνει τη δυνατότητα για την κατάρτιση χαρτών πλημμύρας στις ζώνες κατάκλυσης και την γραφική αναπαράσταση διάδοσης του πλημμυρικού κύματος.

Για την υδραυλική προσομοίωση και εξαγωγή πλημμυρικών χαρτών, εισάγεται, μέσω του HEC-GeoRAS του ArcGIS, κατάλληλο ψηφιακό μοντέλο εδάφους (DEM) της Κτηματολόγιο Α.Ε., ανάλυσης 2m x 2m (υψομετρική ακρίβεια 1.0m), ενώ σε ορισμένες κοίτες ποταμών με βάση το DEM της Κτηματολόγιο Α.Ε. ανάλυσης 1m x 1m (υψομετρική ακρίβεια 0.30m). Τα τοπογραφικά υπόβαθρα συμπληρώθηκαν και με επιτόπιες τοπογραφικές αποτυπώσεις διατομών και τεχνικών έργων καθώς και με τα σχεδιαστικά δεδομένα των τεχνικών έργων (συνολικά 90 αποτυπώσεις σε όλο το ΥΔ Ηπείρου).

Για την εκτίμηση των συντελεστών Manning, έγινε βιβλιογραφική διερεύνηση της διακύμανσης των συντελεστών Manning σε συνάρτηση με τις καλύψεις γης. Επιπλέον, εισάγονται οι συνθήκες ροής, όπως προσδιορίστηκαν ως πλημμυρογραφήματα στο προηγούμενο στάδιο, ως οριακές συνθήκες και, τέλος, επιλέγεται το υπολογιστικό βήμα, έτσι ώστε να ικανοποιούνται οι συνθήκες ευστάθειας του αριθμητικού σχήματος επίλυσης.

Εφόσον έχουν εισαχθεί όλα τα γεωμετρικά δεδομένα και οι συνθήκες ροής, είναι εφικτή στη συνέχεια η αριθμητική προσομοίωση και η εξαγωγή αποτελεσμάτων, δηλαδή των παρακάτω Χαρτών, για όλες τις εξεταζόμενες περιόδους επαναφοράς στις Ζώνες Δυνητικά Υψηλού Κινδύνου Πλημμύρας:

- χωρική κατανομή επιφάνειας κατάκλυσης για μέσες συνθήκες στους ποταμούς, χειμάρρους και τις λίμνες
- χωρική κατανομή μέγιστης στάθμης, βάθους και ταχύτητας ροής του νερού για τις μέσες συνθήκες σε ποταμούς και χειμάρρους καθώς και του χρόνου άφιξης του πλημμυρικού κύματος (που ορίζεται για βάθος ροής $\geq 0,3$ m) και παραμονής της πλημμύρας σε χαρακτηριστικά σημεία (οικισμοί, πόλεις, βιομηχανίες)
- χωρική κατανομή μέγιστης αναμενόμενης στάθμης και βάθους νερού για τις λίμνες.

Οι παραπάνω Χάρτες ανά ΖΔΥΚΠ παρουσιάζονται συνοπτικά στις ενότητες 7.2 και 7.3 του παρόντος, ενώ η αναλυτική μεθοδολογία για την κατασκευή τους και τα αναλυτικά αποτελέσματα παρουσιάζονται στο **Παραδοτέο Π05 της 3^{ης} Φάσης του Σταδίου Ι «Χάρτες Επικινδυνότητας Πλημμύρας»**.

Πλημμύρες από Ανύψωση Στάθμης Λιμνών / Θάλασσας

Για την εκτίμηση της μέγιστης πλημμυρικής στάθμης σε λίμνες εφαρμόζεται η διαδικασία υπολογισμού διόδευσης πλημμυρογραφήματος μέσω ταμειυτήρα. Η διαδικασία αυτή προϋποθέτει τα ακόλουθα:

- Τα πλημμυρογραφήματα εισροής στη λίμνη. Αυτά αποδίδουν σε αριθμητική μορφή – χρονοσειρά τα υδρογραφήματα που παρήχθησαν μέσω του υδρολογικού μοντέλου HEC-HMS για το σενάριο μέσων συνθηκών και περιόδους επαναφοράς 50, 100 και 1 000 ετών αντιστοίχως, σε κατάλληλες θέσεις ανάντη των λιμνών.
- Τη σχέση στάθμης – επιφάνειας καθρέφτη της λίμνης, από την οποία στη συνέχεια προκύπτει η σχέση στάθμης – όγκου νερού. Η σχέση αυτή προσομοιώνεται με επαρκή ακρίβεια με τη μορφή εξίσωσης δευτέρου βαθμού. Η σχέση στάθμης – επιφάνειας καθρέφτη προκύπτει από το ΨΜΕ.
- Τη σχέση στάθμης νερού στη λίμνη – παροχής στο σύστημα εκροής από αυτήν, η οποία επίσης λαμβάνει τη μορφή μαθηματικής εξίσωσης.

Επιπλέον, για κάθε λίμνη σχηματοποιούνται τα τεχνικά έργα που πιθανόν σχετίζονται με τη στάθμη της και τη διαχείριση νερού εντός αυτής, όπως ρυθμιστικά θυροφράγματα, τάφροι ή υπερχειλιστές και προσδιορίζεται η μαθηματική σχέση που αυτά επηρεάζουν την εισροή στη λίμνη ή την εκροή από αυτή.

Τέλος, ο υπολογισμός της διόδευσης γίνεται με τη βοήθεια λογιστικού φύλλου (excel). Με βάση τον υπολογιζόμενο πλημμυρικό όγκο κατά τη διάρκεια του πλημμυρικού επεισοδίου υπολογίζεται η

αντίστοιχη πλημμυρική στάθμη μέσω της σχέσης στάθμης – όγκου νερού και μέσω Ψηφιακού Μοντέλου Εδάφους, οι κατακλυζόμενες περιοχές για κάθε εξεταζόμενη περίοδο επαναφοράς.

Στο πλαίσιο της εφαρμογής της Οδηγίας 2007/60/ΕΚ συνεκτιμάται η επικινδυνότητα πλημμυρών από την θάλασσα με στόχο την κατάρτιση χαρτών Επικινδυνότητας Πλημμύρας λόγω ανύψωσης της μέσης στάθμης θάλασσας, με βάση τα αποτελέσματα της Προκαταρκτικής Αξιολόγησης κινδύνων πλημμύρας από τη θάλασσα που έχει πραγματοποιήσει η ΕΓΥ [ΕCOS ΜΕΛΕΤΗΤΙΚΗ ΑΕ – ΈΦΗ ΚΑΡΑΘΑΝΑΣΗ & ΣΥΝΕΡΓΑΤΕΣ & ΣΙΑ", 11/2014], και τα αντίστοιχα αποτελέσματα παρουσιάζονται στην ενότητα 5.4 του παρόντος.

Με δεδομένη την ανύψωση ΜΣΘ για το ΥΔ, υπολογίζονται μέσω Ψηφιακού Μοντέλου Εδάφους οι κατακλυζόμενες περιοχές από τις θαλάσσιες πλημμύρες T=50 και T=100 ετών.

3.4.2 ΑΠΟΤΕΛΕΣΜΑΤΑ ΧΑΡΤΩΝ ΑΝΑ ΖΔΥΚΠ

Στην ενότητα αυτή παρουσιάζονται οι κατακλυζόμενες εκτάσεις ανά ΖΔΥΚΠ για τις μέσες συνθήκες, για τις εξεταζόμενες περιόδους επαναφοράς. Επιπλέον, πραγματοποιείται συνοπτικός σχολιασμός των αποτελεσμάτων της υδραυλικής προσομοίωσης και παρουσίαση των επιφανειών κατάκλυσης για το γεγονός χαμηλής πιθανότητας υπέρβασης (T=50 έτη), όπου αυτό είναι δυνατό. Οι κατακλυζόμενες περιοχές έχουν προκύψει με βάση τους Χάρτες Επικινδυνότητας Πλημμύρας, οι οποίοι παρουσιάζονται στην επόμενη παράγραφο (Ενότητα 7.3). Τα αναλυτικά αποτελέσματα των Χαρτών Επικινδυνότητας Πλημμύρας για όλα τα εξεταζόμενα σενάρια (ευμενείς, μέσες και δυσμενείς συνθήκες) και ο αναλυτικός σχολιασμός τους έχει πραγματοποιηθεί στο **Παραδοτέο Π05 «Χάρτες Επικινδυνότητας Πλημμύρας»**.

Οι κατακλυζόμενες εκτάσεις στο σύνολο του Υδατικού Διαμερίσματος δεν υπερβαίνουν τα 500 χιλιάδες στρέμματα σε σύνολο περίπου 10. εκατ. στρεμμάτων στο ΥΔ (ποσοστό κατάκλυσης 4,6 % στο σύνολο του ΥΔ) ακόμα και για την πλημμύρα περιόδου επαναφοράς T= 1.000 έτη για τις μέσες συνθήκες. Οι εκτάσεις αυτές απεικονίζονται στο παρακάτω γράφημα.



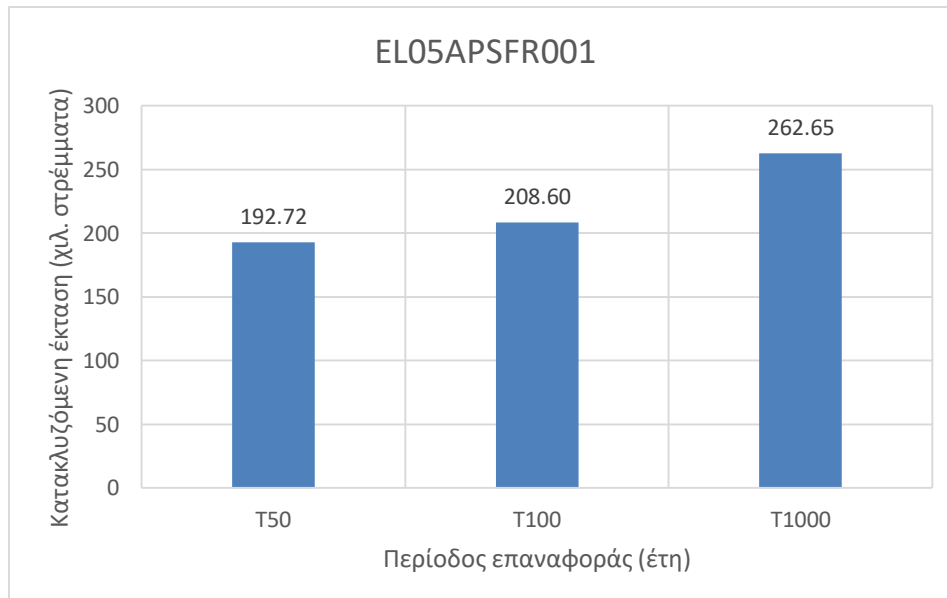
Εικόνα 3-18 Κατακλυζόμενες εκτάσεις στο ΥΔ Ηπείρου (ΕΛ05) για τις πλημμύρες περιόδου επαναφοράς 50, 100 και 1 000 ετών καθώς και για τις θαλάσσιες πλημμύρες περιόδου επαναφοράς 50 και 100 ετών

Συνοπτικά, παρατηρείται ότι για τα γεγονότα υψηλής και μέσης πιθανότητας υπέρβασης T = 50 και T = 100 έτη, οι κατακλυζόμενες εκτάσεις δεν παρουσιάζουν σημαντικές διαφοροποιήσεις μεταξύ τους (346 και 376 χιλ. στρέμματα αντίστοιχα). Για γεγονότα χαμηλής πιθανότητας υπέρβασης T = 1 000 έτη, η ζώνη κατάκλυσης παρουσιάζει σημαντικά μεγαλύτερο εύρος (470 χιλ. στρέμματα).

Επιπλέον, για τις πλημμύρες από θάλασσα, για $T = 50$ έτη, η κατάκλυση σε επίπεδο ΥΔ είναι ουσιαστικά μηδενική, ενώ για $T = 100$ έτη, η επιφάνεια κατάκλυσης σε επίπεδο ΥΔ προσεγγίζει τα 32 χιλ. στρέμματα).

Ζώνη EL05APSFR001

Η εξεταζόμενη περιοχή αφορά τις Χαμηλές ζώνες ποταμών Λούρου-Αράχθου. Πεδιάδες Άρτας. Όπως φαίνεται στο γράφημα που ακολουθεί, οι κατακλυζόμενες εκτάσεις κυμαίνονται από 192 χιλιάδες έως 263 χιλιάδες περίπου στρέμματα για το εύρος των πλημμυρικών γεγονότων που εξετάστηκαν.



Εικόνα 3-19 Κατακλυζόμενες εκτάσεις στη EL05APSFR001 για τις πλημμύρες περιόδου επαναφοράς 50, 100 και 1 000 ετών.

Συγκεκριμένα, για τα γεγονότα υψηλής και μέσης πιθανότητας υπέρβασης $T = 50$ και $T = 100$ έτη αντίστοιχα οι κατακλυζόμενες εκτάσεις δεν παρουσιάζουν σημαντικές διαφοροποιήσεις μεταξύ τους (192.72 και 208.6 στρέμματα αντίστοιχα ήτοι το 37.7% και 40.8 % της έκτασης της ΖΔΥΚΠ αντίστοιχα). Για τα γεγονότα χαμηλής πιθανότητας υπέρβασης $T=1000$ έτη υπάρχει σημαντική αύξηση της κατακλυζόμενης έκτασης (262.65 στρέμματα), φτάνοντας το 51.4% της έκτασης της ΖΔΥΚΠ.

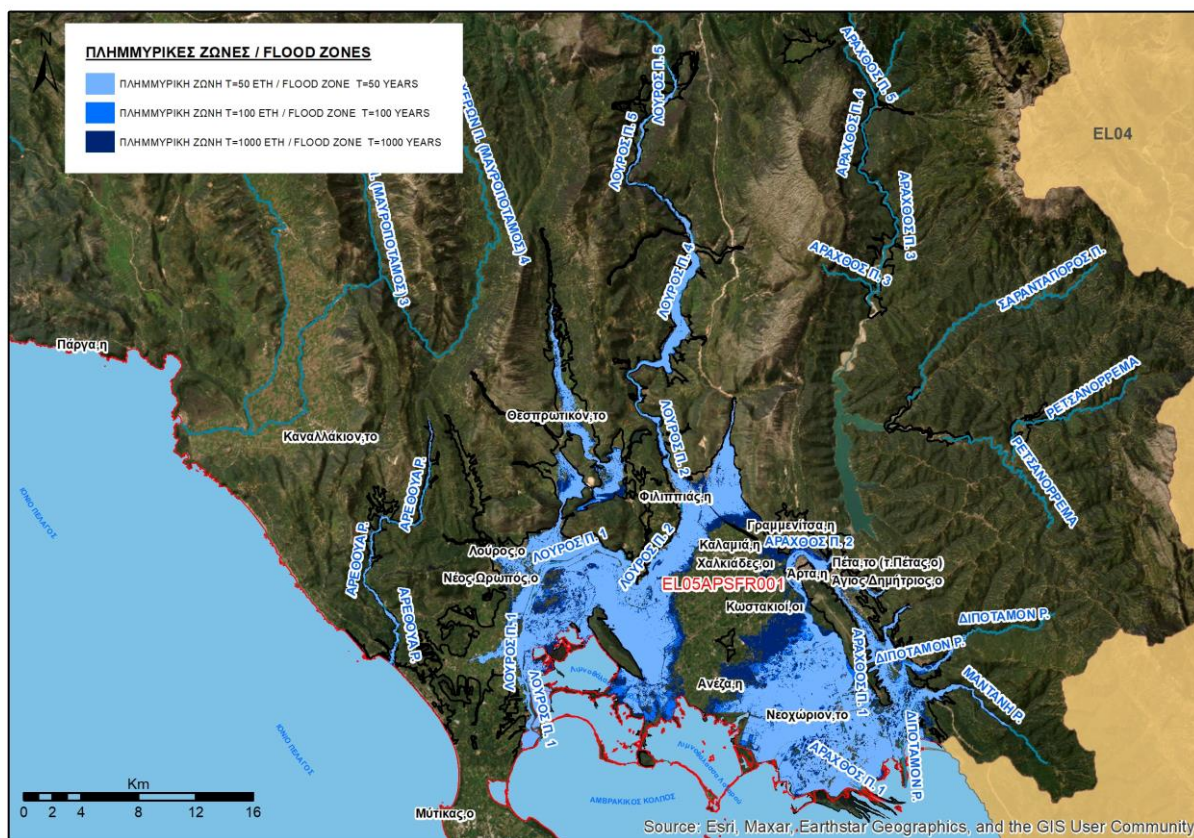
Με βάση τα αναλυτικά αποτελέσματα, όπως αυτά παρουσιάζονται στο Παραδοτέο Π05, προκύπτουν τα κάτωθι συμπεράσματα:

- Η φυσική κοίτη του π. Λούρου στην περιοχή ανάντη του φράγματος ΥΗΣ Λούρου μπορεί να διοχετεύσει με ασφάλεια τον όγκο νερού όλων των σεναρίων.
- Ωστόσο, κίνδυνο πλημμυρικής κατάκλυσης λόγω υπερχειλίσης του π. Λούρου διατρέχουν ο οικισμός Πέτρα, η περιοχή της Φιλιπιάδας που βρίσκεται στα όρια του ποταμού, οι οικισμοί Άγιος Σπυρίδων, Στεφάνη και Θεσπρωτικό σε όλα τα σεναρία.
- Εντός της ζώνης κατάκλυσης λόγω της υπερχειλίσης του Αράχθου κατάντη της πόλης της Άρτας βρίσκονται οι οικισμοί Αγία Παρασκευή, Ακροποταμιά, Ανθότοπος, Νέος Συνοικισμός Λουτροτόπου, Νεοχώρι και Παχυκάλαμος.
- Στο ανάντη τμήμα του π. Αράχθου, που διατρέχει περιμετρικά την πόλη της Άρτας, προκύπτει κατάκλυση από την υπερπήδηση των αναχωμάτων του ποταμού σε όλα τα σεναρία μέσω συνθηκών, η οποία ξεκινάει από τα κατάντη της γέφυρας της Ιόνιας οδού. Συγκεκριμένα, η κατάκλυση φθάνει στα βόρεια και ανατολικά όρια της πόλης της Άρτας (κατάντη του περιφερειακού οδικού άξονα), κατακλύζοντας το παραλίμνιο πάρκο και τη τεχνητή λίμνη

Νάση για όλα τα σενάρια μέσω συνθηκών. Επιπρόσθετα, πλημμυρίζει μέρος της δυτικής και βορειοδυτικής περιοχής της πόλης, μέχρι τα όρια της οδού Κομμένου (ανάντη του γηπέδου ποδοσφαίρου) στα σενάρια T=100 και T=1 000 έτη, ενώ το εύρος κατάκλυσης για T=50 έτη είναι πολύ περιορισμένο.

- Από την κατάκλυση στο ανάντη τμήμα του ποταμού, για τις περιόδους επαναφοράς T=50 έτη και T=100 έτη δεν βυθίζεται καμία γέφυρα από τις 4 στην περιοχή της Άρτας (Γέφυρα Ιονίας Οδού, Παλαιά Γέφυρα, Νέα Γέφυρα και Πεζοδογέφυρα) και δεν πλημμυρίζουν τα ΚΤΕΛ, τα Δικαστήρια και η Πανεπιστημιούπολη.
- Για την περίοδο επαναφοράς T=1 000 έτη από την κατάκλυση στο ανάντη τμήμα του ποταμού πλημμυρίζουν τα δικαστήρια, αλλά δεν πλημμυρίζουν τα ΚΤΕΛ και η Πανεπιστημιούπολη, ούτε βυθίζεται κάποια από τις τέσσερις γέφυρες της περιοχής έρευνας.
- Για όλες τις περιόδους επαναφοράς, κατακλύζεται, τέλος, μεγάλο τμήμα καλλιεργούμενων εκτάσεων.

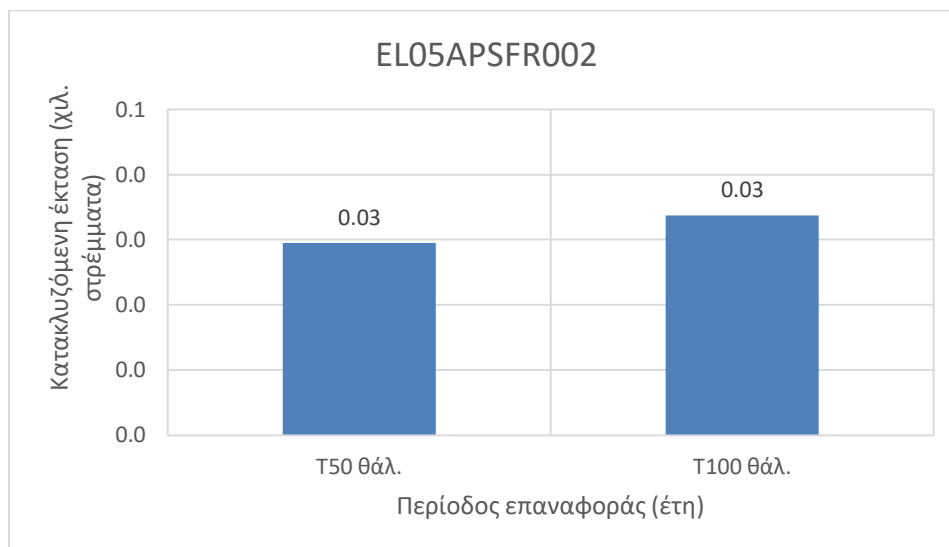
Στην **Εικόνα 3-20** παρουσιάζονται οι επιφάνειες κατάκλυσης για τις μέσες συνθήκες.



Εικόνα 3-20 Ζώνες κατάκλυσης για T=50, T=100 και T=1000 έτη για την EL05APSF001.

Ζώνη EL05APSF002

Η εξεταζόμενη περιοχή αφορά την πεδιάδα Πρέβεζας. Όπως φαίνεται στο γράφημα που ακολουθεί, οι κατακλυζόμενες εκτάσεις δεν υπερβαίνουν τα 100 στρέμματα για το εύρος των θαλάσσιων πλημμυρικών γεγονότων που εξετάστηκαν.

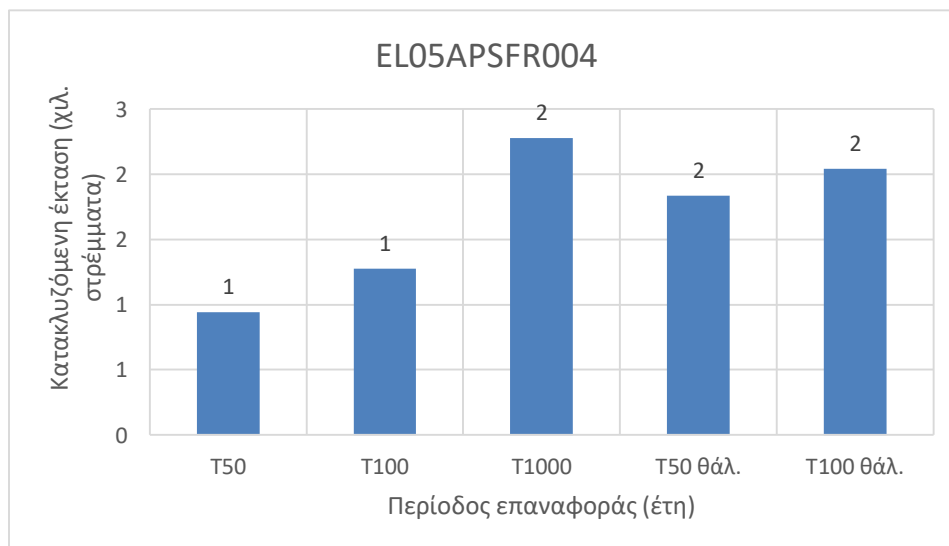


Εικόνα 3-21 Κατακλυζόμενες εκτάσεις στη EL05RAK0002 για τις θαλάσσιες πλημμύρες περιόδου επαναφοράς 50 και 100 ετών.

Από τις προαναφερόμενες κατακλύσεις δε θίγεται η πόλη της Πρέβεζας ή κάποιος άλλος οικισμός εντός της ΖΔΥΚΠ. Η μοναδική υποδομή που κατακλύζεται και για τις δύο εξεταζόμενες περιόδους επαναφοράς είναι η Ακαδημία Εμπορικού Ναυτικού Ηπείρου.

Ζώνη EL05APSFR004

Η εξεταζόμενη περιοχή αφορά την περιοχή Λευκίμμης νήσου Κέρκυρας. Όπως φαίνεται στο γράφημα που ακολουθεί, οι κατακλυζόμενες εκτάσεις κυμαίνονται από 1 χιλιάδες έως 2 χιλιάδες περίπου στρέμματα για το εύρος των πλημμυρικών γεγονότων που εξετάστηκαν.



Εικόνα 3-22 Κατακλυζόμενες εκτάσεις στη EL05APSFR003 για τις πλημμύρες περιόδου επαναφοράς 50, 100 και 1 000 ετών.

Τα αποτελέσματα της υδραυλικής προσομοίωσης, που παρουσιάζονται αναλυτικά στο αντίστοιχο κεφάλαιο του Παραδοτέου Π05, δείχνουν ότι ο κλάδος του ρ. Καβασιλάτα πλημμυρίζει λόγω των έντονων πιέσεων που ασκούν τα τεχνικά έργα για τις επιλεγμένες περιόδους επαναφοράς. Με βάση

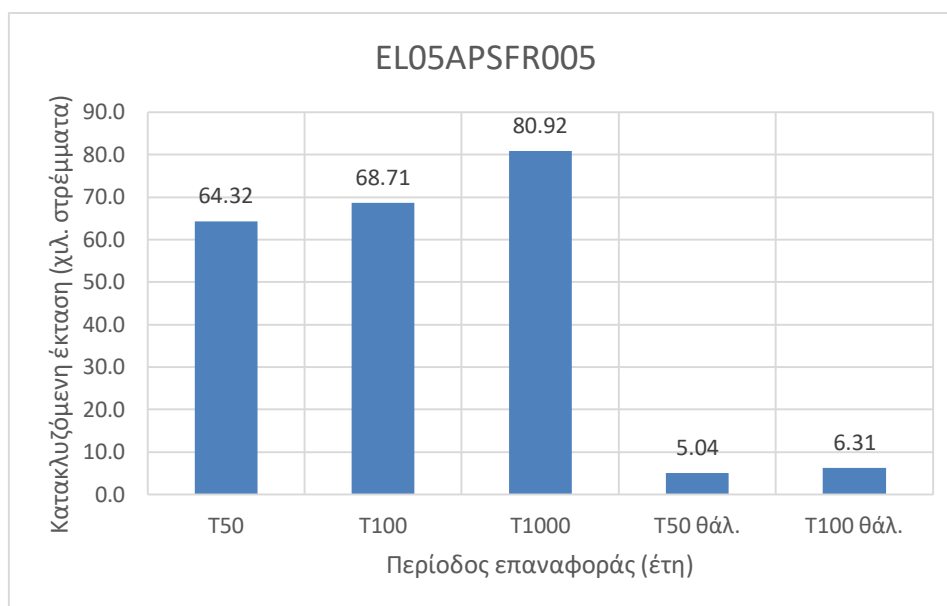
τα αποτελέσματα της μοντελοποίησης προκύπτουν πλημμυρικά φαινόμενα σε όλες τις περιόδους επαναφοράς. Στην περίοδο επαναφοράς T=50 χρόνια η πλημμύρα ξεπερνάει τα όρια της κοίτης και στις εκβολές του ρέματος, η πλημμύρα διαχέεται εκτός της κοίτης και εντός παρακείμενων καλλιεργούμενων εκτάσεων. Η εικόνα είναι πιο δυσμενής στις περιόδους επαναφοράς T=100 και T=1 000 χρόνια καθώς εμφανίζονται μεγαλύτερα βάθη ροής και η πλημμύρα έχει μεγαλύτερη έκταση με αποτέλεσμα να επηρεάζεται ακόμα μεγαλύτερο τμήμα της παραλιακής περιοχής και μικρό τμήμα της Λευκίμμης και να πλήττονται μεγαλύτερες αγροτικές εκτάσεις.



Εικόνα 3-23 Ζώνες κατάκλυσης για T=50, T=100 και T=1000 έτη για την EL05APSFR004

Ζώνη EL05APSFR005

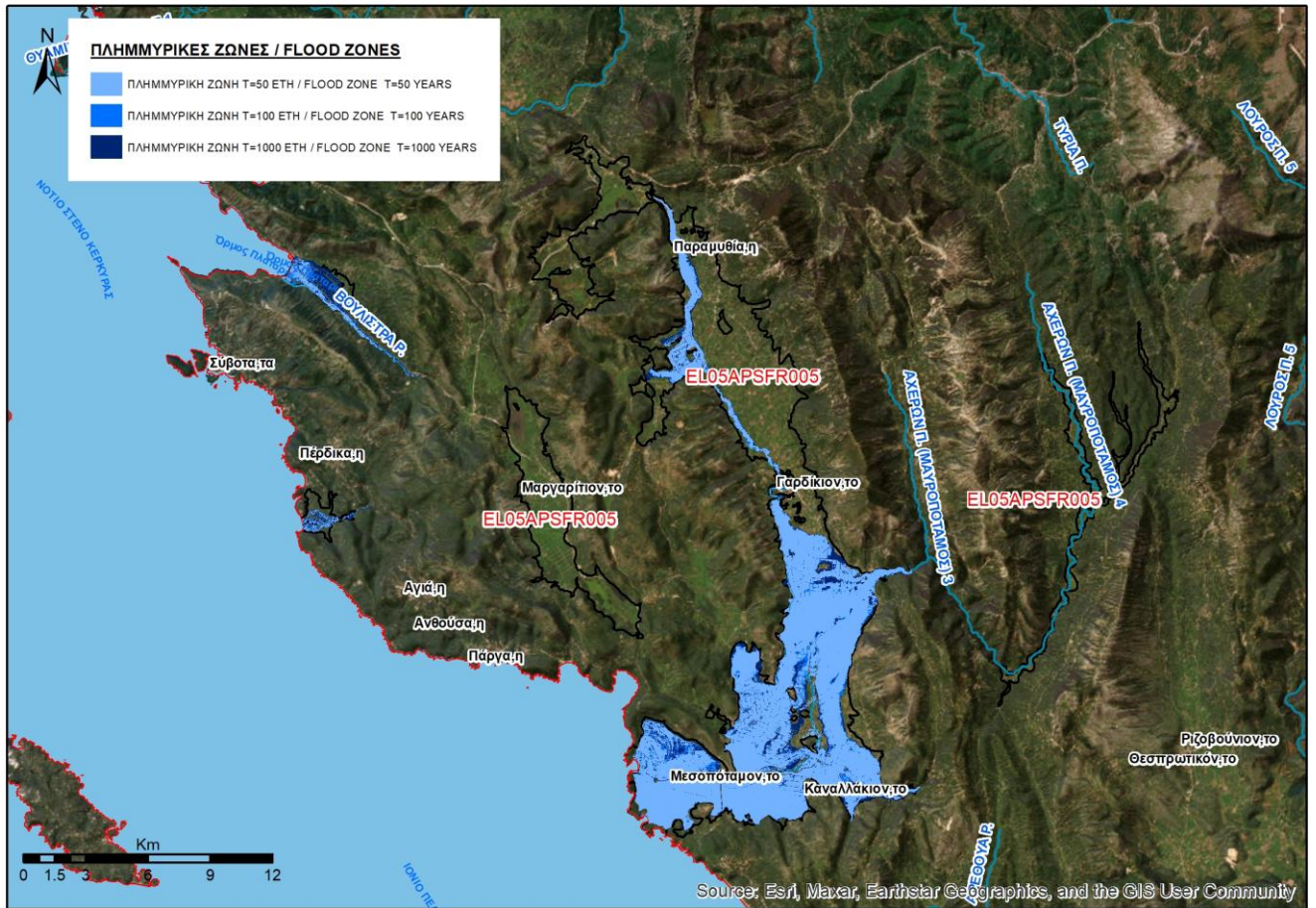
Η εξεταζόμενη περιοχή αφορά τις χαμηλές περιοχές της λεκάνης του π. Αχέροντα και της κλειστής λεκάνης Μαργαριτίου και ρεμάτων δυτικά της περιοχής. Όπως φαίνεται στο γράφημα που ακολουθεί, οι κατακλυζόμενες εκτάσεις κυμαίνονται από 5 χιλιάδες έως 81 χιλιάδες περίπου στρέμματα για το εύρος των πλημμυρικών γεγονότων που εξετάστηκαν.



Εικόνα 3.24: Κατακλυζόμενες εκτάσεις για τις πλημμύρες περιόδου επαναφοράς 50, 100 και 1.000 ετών καθώς και για τις θαλάσσιες πλημμύρες περιόδου επαναφοράς 50 και 100 ετών στη EL05APSFR005

Συγκεκριμένα, για τα γεγονότα υψηλής και μέσης πιθανότητας υπέρβασης $T = 50$ και $T = 100$ έτη οι κατακλυζόμενες εκτάσεις δεν παρουσιάζουν σημαντικές διαφοροποιήσεις μεταξύ των δύο φαινομένων (64 και 68 χιλ. στρέμματα αντίστοιχα). Για γεγονότα χαμηλής πιθανότητας υπέρβασης $T = 1\ 000$ έτη η ζώνη κατάκλυσης δεν διαφοροποιείται ιδιαίτερα και παρουσιάζοντας λίγο μεγαλύτερο εύρος (81 χιλ. στρέμματα). Τέλος, όσον αφορά τις πλημμύρες από θάλασσα, και για τα δύο εξεταζόμενα πλημμυρικά γεγονότα ($T=50$ και $T=100$ έτη), οι κατακλυζόμενες εκτάσεις είναι πολύ μικρότερες εκείνων από ποτάμια πλημμύρα (5.04 και 6.31 χιλ. στρέμματα αντίστοιχα).

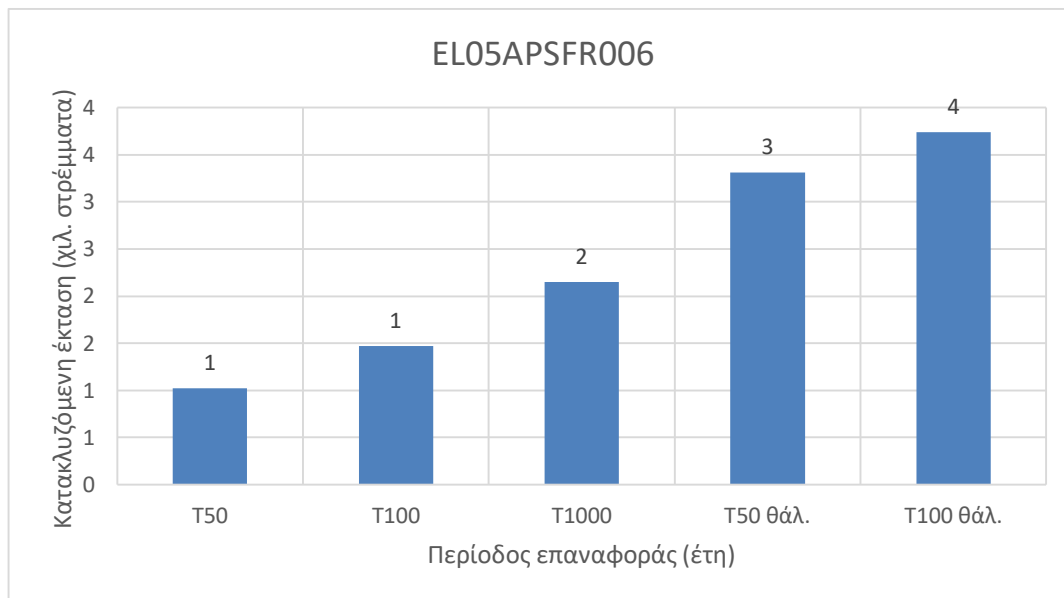
Τα αποτελέσματα της υδραυλικής προσομοίωσης, που παρουσιάζονται αναλυτικά στο Παραδοτέο Π05, δείχνουν ότι πολλοί κλάδοι του ποταμού Αχέροντα εμφανίζουν πλημμυρικά φαινόμενα για τις μελετούμενες περιόδους επαναφοράς. Στην περίοδο επαναφοράς $T=50$ χρόνια η πλημμύρα ξεπερνάει τα όρια της κοίτης και στις εκβολές του ποταμού η πλημμύρα διαχέεται εκτός της κοίτης και εντός του οικισμού. Η εικόνα είναι πιο δυσμενής στις περιόδους επαναφοράς $T=100$ και $T=1\ 000$ χρόνια καθώς εμφανίζονται μεγαλύτερα βάθη ροής και η πλημμύρα έχει μεγαλύτερη έκταση με αποτέλεσμα να επηρεάζεται ακόμα μεγαλύτερο τμήμα της παραλιακής περιοχής και να πλήττονται μεγαλύτερες καλλιεργούμενες εκτάσεις καθώς και διάφοροι οικισμοί της περιοχής (Οικισμοί Μεσοπόταμος, Τσουκνίδα, Βαλανιδοράχη, Αμμουδιά, Καναλλάκι, Καστρί, Γλυκή, Ποταμιά, Βουβοπόταμος, Κωρονόπουλο, Θεμέλιο, Ξηρόλοφος και Κωρονόπουλο).



Εικόνα 3-25 Ζώνες κατάκλυσης για T=50, T=100 και T=1000 έτη για την EL05APSFR005

Ζώνη EL05APSFR006

Η εξεταζόμενη περιοχή αφορά τη χαμηλή ζώνη νήσου Κέρκυρας από το ύψος της Στρογγυλής μέχρι τους Βιταλάδες. Όπως φαίνεται στο γράφημα που ακολουθεί, οι κατακλυζόμενες εκτάσεις δεν υπερβαίνουν τα 4 χιλιάδες στρέμματα για το εύρος των πλημμυρικών γεγονότων που εξετάσθηκαν.



Εικόνα 3.26: Κατακλυζόμενες εκτάσεις για τις πλημμύρες περιόδου επαναφοράς 50, 100 και 1.000 ετών καθώς και για τις θαλάσσιες πλημμύρες περιόδου επαναφοράς 50 και 100 ετών στη EL05APSFR006

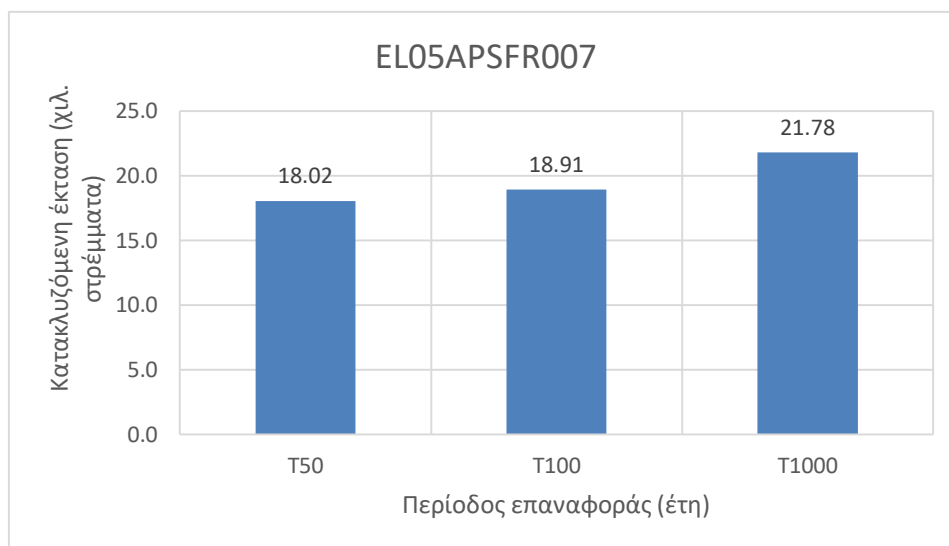
Τα αποτελέσματα της υδραυλικής προσομοίωσης, που παρουσιάζονται αναλυτικά στο αντίστοιχο κεφάλαιο του Παραδοτέου Π05, δείχνουν ότι ο κλάδος του ρ. Μεσανγής πλημμυρίζει λόγω των έντονων πιέσεων που ασκούν τα τεχνικά έργα για τις επιλεγμένες περιόδους επαναφοράς. Με βάση τα αποτελέσματα της μοντελοποίησης συγκεντρωτικά για το ρ. Μεσανγής προκύπτουν έντονα πλημμυρικά φαινόμενα σε όλες τις περιόδους επαναφοράς. Στην περίοδο επαναφοράς T=50 χρόνια η πλημμύρα ξεπερνάει τα όρια της κοίτης και στις εκβολές του ρέματος η πλημμύρα διαχέεται εκτός της κοίτης και εντός παρακείμενων καλλιεργούμενων εκτάσεων. Η εικόνα είναι πιο δυσμενής στις περιόδους επαναφοράς T=100 και T=1 000 χρόνια καθώς εμφανίζονται μεγαλύτερα βάθη ροής και η πλημμύρα έχει μεγαλύτερη έκταση με αποτέλεσμα να επηρεάζεται ακόμα μεγαλύτερο τμήμα της παραλιακής περιοχής και να πλήττονται μεγαλύτερες αγροτικές εκτάσεις. Σε όλα τα σενάρια, και σε αυτά των θαλάσσιων πλημμυρών, θίγεται τμήμα του οικισμού της Μεσάγνης.



Εικόνα 3-27 Ζώνες κατάκλυσης για T=50, T=100 και T=1000 έτη για την EL05APSF006.

Ζώνη EL05APSFR007

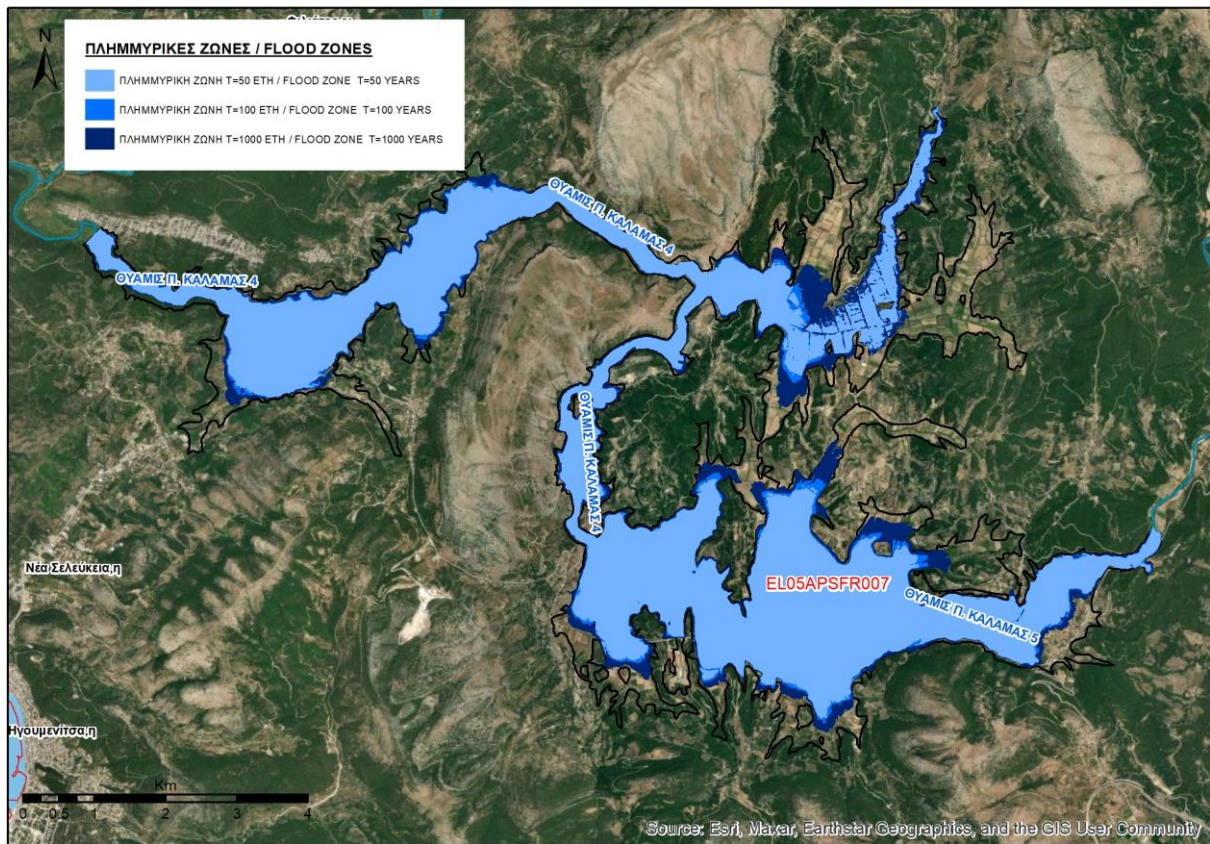
Η εξεταζόμενη περιοχή αφορά το μέσο ρου Καλαμά από το ύψος της Βροσίνας έως το Καστρί. Όπως φαίνεται στο γράφημα που ακολουθεί, οι κατακλυζόμενες εκτάσεις κυμαίνονται από 18 χιλιάδες έως 22 χιλιάδες περίπου στρέμματα για το εύρος των πλημμυρικών γεγονότων που εξετάστηκαν.



Εικόνα 3-28 Κατακλυζόμενες εκτάσεις για τις πλημμύρες περιόδου επαναφοράς 50, 100 και 1.000 ετών στη EL05APSFR007

Συγκεκριμένα, για τα γεγονότα υψηλής και μέσης πιθανότητας υπέρβασης $T = 50$ και $T = 100$ έτη οι κατακλυζόμενες εκτάσεις δεν παρουσιάζουν σημαντικές διαφοροποιήσεις μεταξύ των δύο φαινομένων (18 και 18.9 χιλ. στρέμματα αντίστοιχα). Για γεγονότα χαμηλής πιθανότητας υπέρβασης $T = 1000$ έτη, η ζώνη κατάκλυσης διαφοροποιείται σε σύγκριση με την αντίστοιχη ζώνη κατάκλυσης για $T = 50$ και 100 έτη και παρουσιάζει μεγαλύτερο εύρος (21.78 χιλ. στρέμματα).

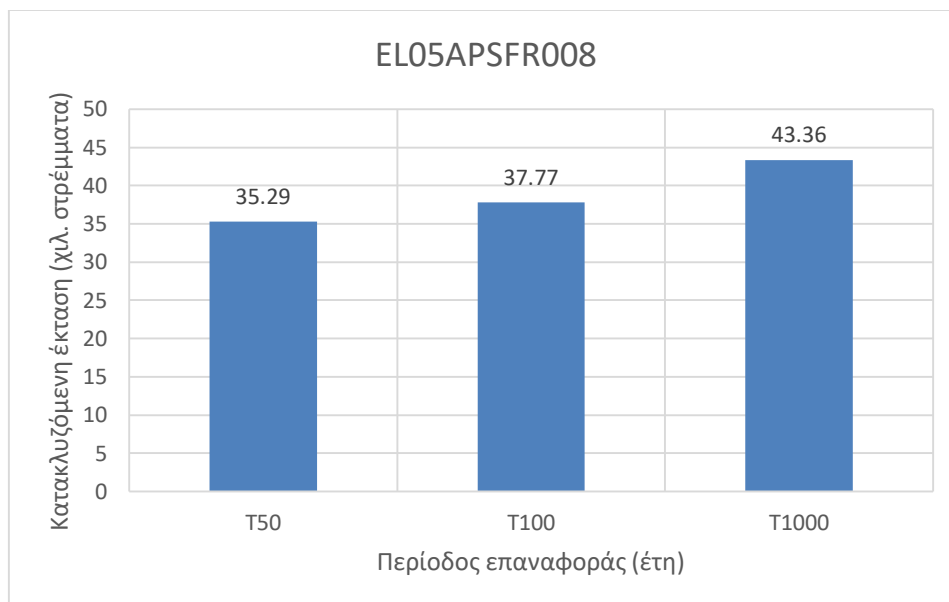
Με βάση τα αποτελέσματα της μοντελοποίησης προκύπτουν έντονα πλημμυρικά φαινόμενα σε όλες τις περιόδους επαναφοράς. Στην περίοδο επαναφοράς $T=50$ χρόνια η πλημμύρα ξεπερνάει τα όρια της κοίτης σε μεγάλο μήκος του εξεταζόμενου τμήματος του ποταμού και διαχέεται εντός των καλλιεργούμενων εκτάσεων εκατέρωθεν του εξεταζόμενου τμήματος του ποταμού Καλαμά και επηρεάζει σε μεγάλο ποσοστό τον οικισμό Άγιος Γεώργιος και τον οικισμό Κάτω Κορίτιανη. Η εικόνα είναι πιο δυσμενής στις περιόδους επαναφοράς $T=100$ και $T=1000$ χρόνια καθώς εμφανίζονται μεγαλύτερα βάθη ροής και η πλημμύρα έχει μεγαλύτερη έκταση με αποτέλεσμα να πλήττονται μεγαλύτερες εκτάσεις, όπως ο οικισμός Νεράιδα για $T=1000$.



Εικόνα 3-29 Ζώνες κατάκλυσης για T=50, T=100 και T=1000 έτη για την EL05APSF007.

Ζώνη EL05APSFR008

Η εξεταζόμενη περιοχή αφορά τον κάτω ρου - Δέλτα του π. Καλαμά και την παράκτια ζώνη Ηγουμενίτσας. Όπως φαίνεται στο γράφημα που ακολουθεί, οι κατακλυζόμενες εκτάσεις δεν υπερβαίνουν τα 44 χιλιάδες στρέμματα για το εύρος των πλημμυρικών γεγονότων που εξετάσθηκαν.



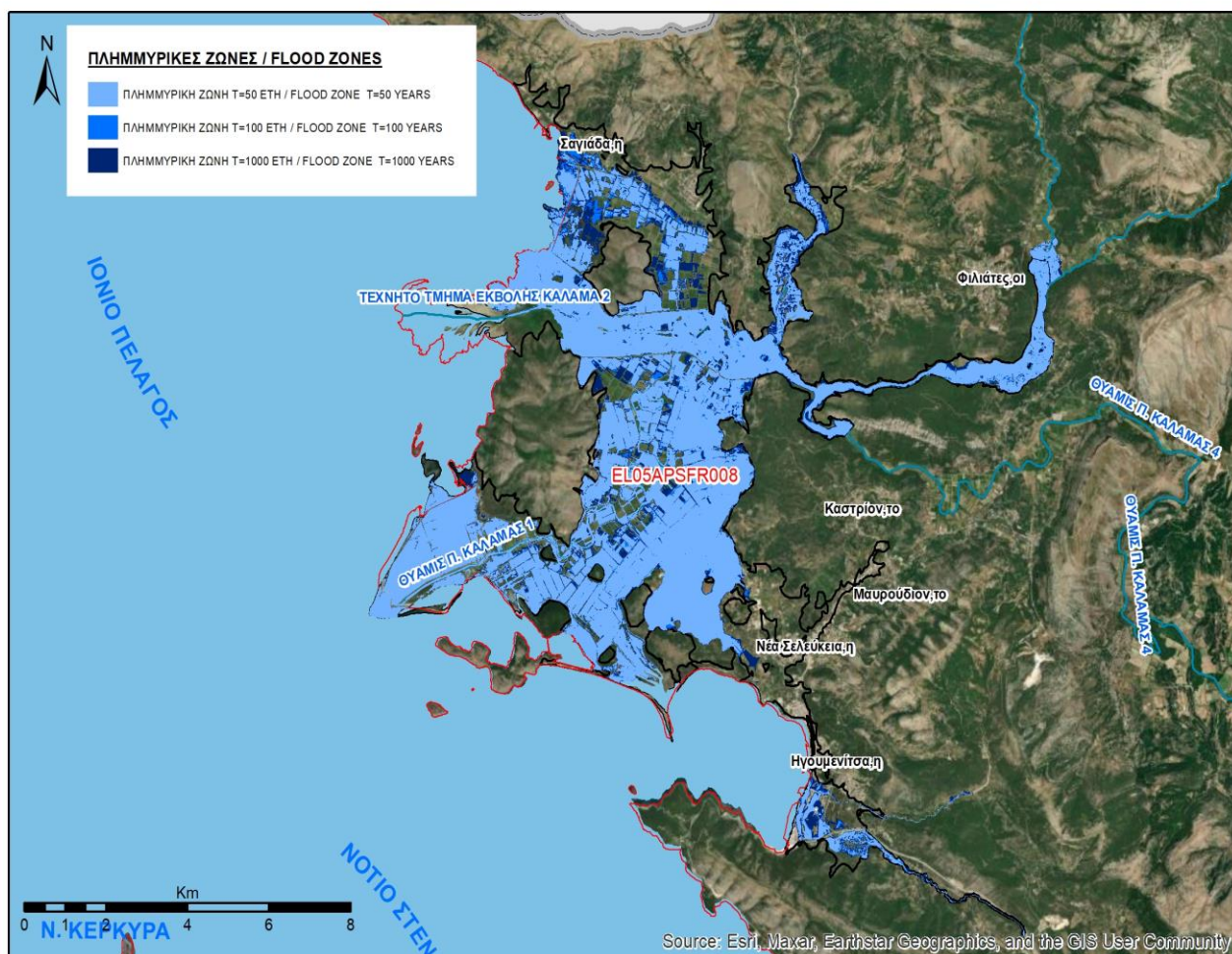
Εικόνα 3-30: Κατακλυζόμενες εκτάσεις για τις πλημμύρες περιόδου επαναφοράς 50, 100 και 1.000 ετών καθώς και για τις θαλάσσιες πλημμύρες περιόδου επαναφοράς 50 και 100 ετών στη EL05APSFR008

Συγκεκριμένα, για τα γεγονότα υψηλής και μέσης πιθανότητας υπέρβασης $T = 50$ και $T = 100$ έτη οι κατακλυζόμενες εκτάσεις δεν παρουσιάζουν σημαντικές διαφοροποιήσεις μεταξύ των δύο φαινομένων (35.29 και 37.77 χιλ. στρέμματα αντίστοιχα). Για γεγονότα χαμηλής πιθανότητας υπέρβασης $T = 1000$ έτη, η ζώνη κατάκλυσης διαφοροποιείται σε σύγκριση με την αντίστοιχη ζώνη κατάκλυσης για $T = 50$ και 100 έτη και παρουσιάζει μεγαλύτερο εύρος (43.36 χιλ. στρέμματα).

Με βάση τα αποτελέσματα της μοντελοποίησης προκύπτουν έντονα πλημμυρικά φαινόμενα σε όλες τις περιόδους επαναφοράς. Στην περίοδο επαναφοράς $T=50$ χρόνια η πλημμύρα ξεπερνάει τα όρια της κοίτης σε μεγάλο μήκος του εξεταζόμενου τμήματος του ποταμού και διαχέεται εντός των καλλιεργούμενων εκτάσεων εκατέρωθεν του ποταμού, επηρεάζει σε μεγάλο ποσοστό τους οικισμούς Σμέρτος, Κεστρίνη, Άγιος Βλάσιος, ενώ στις εκβολές τα πλημμυρικά φαινόμενα είναι πιο έντονα, καθώς η πλημμύρα καλύπτει σε μεγάλο ποσοστό την περιοχή. Η εικόνα είναι πιο δυσμενής στις περιόδους επαναφοράς $T=100$ και $T=1000$ χρόνια καθώς εμφανίζονται μεγαλύτερα βάθη ροής και η πλημμύρα έχει μεγαλύτερη έκταση με αποτέλεσμα να επηρεάζεται ακόμα μεγαλύτερο τμήμα της παραλιακής περιοχής και να πλήττονται μεγαλύτερες εκτάσεις των οικισμών της περιοχής.

Επιπλέον, τα αποτελέσματα της υδραυλικής προσομοίωσης δείχνουν ότι ο μελετώμενος κλάδος R21 του ρ.Ξεροπόταμος πλημμυρίζει για όλες τις περιόδους επαναφοράς στις μέσες συνθήκες, με τον κλάδο R32 να πλημμυρίζει μόνο για $T=1000$ σε μικρή έκταση, ενώ πλημμυρικά φαινόμενα δεν παρατηρούνται στον κλάδο R43, για καμία περίοδο επαναφοράς. Με βάση τα αποτελέσματα της μοντελοποίησης συγκεντρωτικά για το ρ. Ξεροπόταμος προκύπτουν έντονα πλημμυρικά φαινόμενα σε όλες τις περιόδους επαναφοράς. Στην περίοδο επαναφοράς $T=50$ χρόνια η πλημμύρα ξεπερνάει

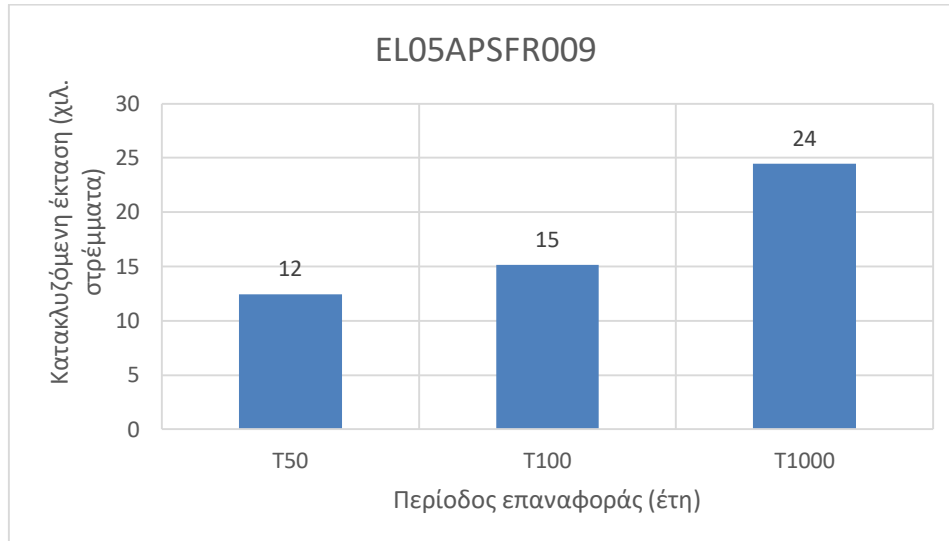
τα όρια της κοίτης και στις εκβολές του ρέματος η πλημμύρα διαχέεται εκτός της κοίτης και εντός του πολεοδομικού συγκροτήματος της Ηγουμενίτσας. Για την περίοδο επαναφοράς $T=100$ η εικόνα παραμένει παρόμοια. Η εικόνα είναι πιο δυσμενής στην περίοδο επαναφοράς $T=1000$ χρόνια καθώς εμφανίζονται μεγαλύτερα βάθη ροής και η πλημμύρα έχει μεγαλύτερη έκταση με αποτέλεσμα να επηρεάζεται ακόμα μεγαλύτερο τμήμα της παραλιακής περιοχής και να πληττονται μεγαλύτερες καλλιεργούμενες εκτάσεις καθώς και το πολεοδομικό συγκρότημα της Ηγουμενίτσας. Για το ρέμα Λάκκος, τα αποτελέσματα της υδραυλικής προσομοίωσης δείχνουν ότι ο κλάδος R21, πλημμυρίζει μόνο στο κατάντη σκέλος του, εντός της πόλης της Ηγουμενίτσας. Η εικόνα της πλημμύρας είναι περιορισμένη για τις περιόδους επαναφοράς $T=50$ και $T=100$ χρόνια, ενώ για την περίοδο επαναφοράς $T=1000$ χρόνια η εικόνα γίνεται δυσμενέστερη, με μεγαλύτερα βάθη ροής και μεγαλύτερες πληττόμενες εκτάσεις εντός του αστικού ιστού της Ηγουμενίτσας.



Εικόνα 3-31 Ζώνες κατάκλυσης για $T=50$, $T=100$ και $T=1000$ έτη για την EL05APSF008.

Ζώνη EL05APSFR009

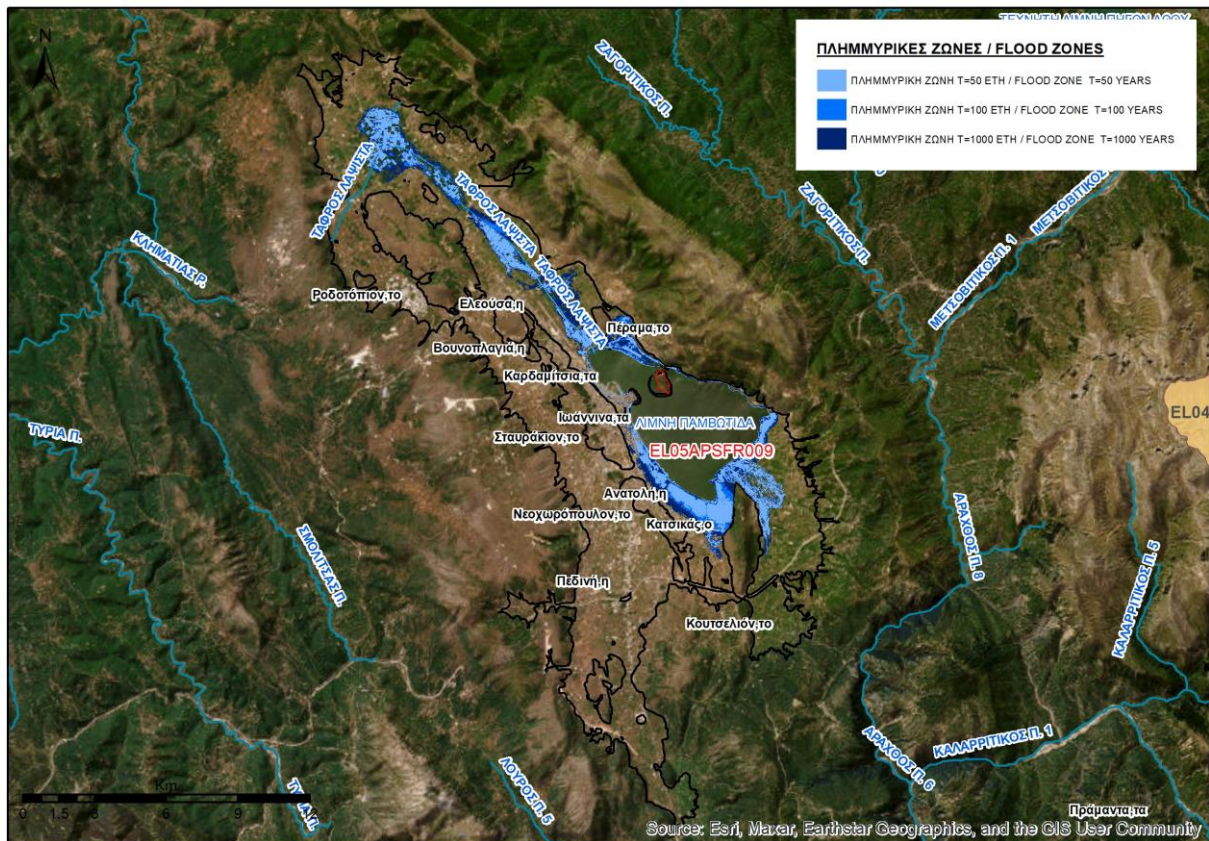
Η εξεταζόμενη περιοχή αφορά τη χαμηλή ζώνη της κλειστής λεκάνης Ιωαννίνων. Όπως φαίνεται στο γράφημα που ακολουθεί, οι κατακλυζόμενες εκτάσεις κυμαίνονται από 12 χιλιάδες έως 24 χιλιάδες περίπου στρέμματα για το εύρος των πλημμυρικών γεγονότων που εξετάστηκαν.



Εικόνα 3-32: Κατακλυζόμενες εκτάσεις για τις πλημμύρες περιόδου επαναφοράς 50, 100 και 1.000 ετών στη EL05APSFR009

Συγκεκριμένα, για τα γεγονότα υψηλής και μέσης πιθανότητας υπέρβασης $T = 50$ και $T = 100$ έτη) οι κατακλυζόμενες εκτάσεις δεν παρουσιάζουν σημαντικές διαφοροποιήσεις μεταξύ των δύο φαινομένων (12 και 15 χιλ. στρέμματα αντίστοιχα). Για γεγονότα χαμηλής πιθανότητας υπέρβασης $T = 1\ 000$ έτη, η ζώνη κατάκλυσης διαφοροποιείται σε σύγκριση με την αντίστοιχη ζώνη κατάκλυσης για $T = 50$ και 100 έτη και παρουσιάζει κάπως μεγαλύτερο εύρος (24 χιλ. στρέμματα).

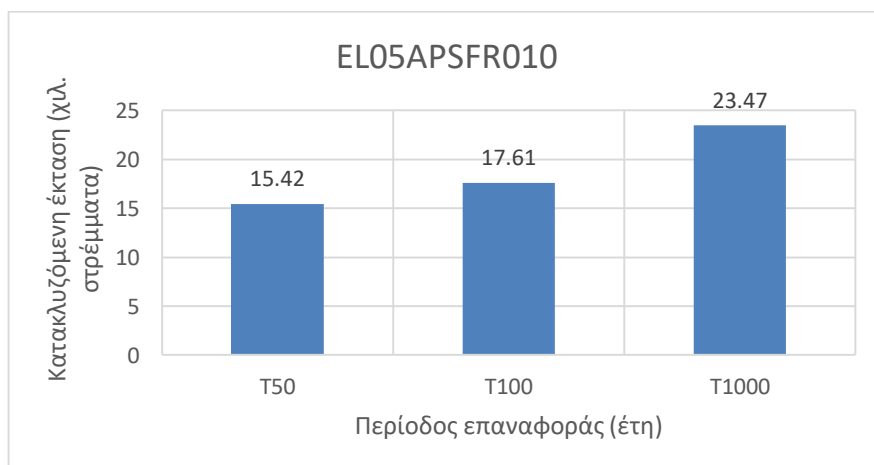
Με βάση τα αποτελέσματα της μοντελοποίησης προκύπτουν έντονα πλημμυρικά φαινόμενα σε όλες τις περιόδους επαναφοράς. Στην περίοδο επαναφοράς $T=50$ χρόνια η πλημμύρα ξεπερνάει τα όρια της κοίτης του εξεταζόμενου τμήματος του ποταμού και διαχέεται εντός των καλλιεργούμενων εκτάσεων εκατέρωθεν του ποταμού και εντός της πόλης των Ιωαννίνων. Η εικόνα είναι πιο δυσμενής στις περιόδους επαναφοράς $T=100$ και $T=1000$ χρόνια καθώς εμφανίζονται μεγαλύτερα βάθη ροής και η πλημμύρα έχει μεγαλύτερη έκταση με αποτέλεσμα να επηρεάζεται ακόμα μεγαλύτερο τμήμα της πόλης των Ιωαννίνων και να πλήττονται μεγαλύτερες καλλιεργούμενες εκτάσεις.



Εικόνα 3-33 Ζώνες κατάκλυσης για T=50, T=100 και T=1000 έτη για την EL05APSF009.

Ζώνη EL05APSF010

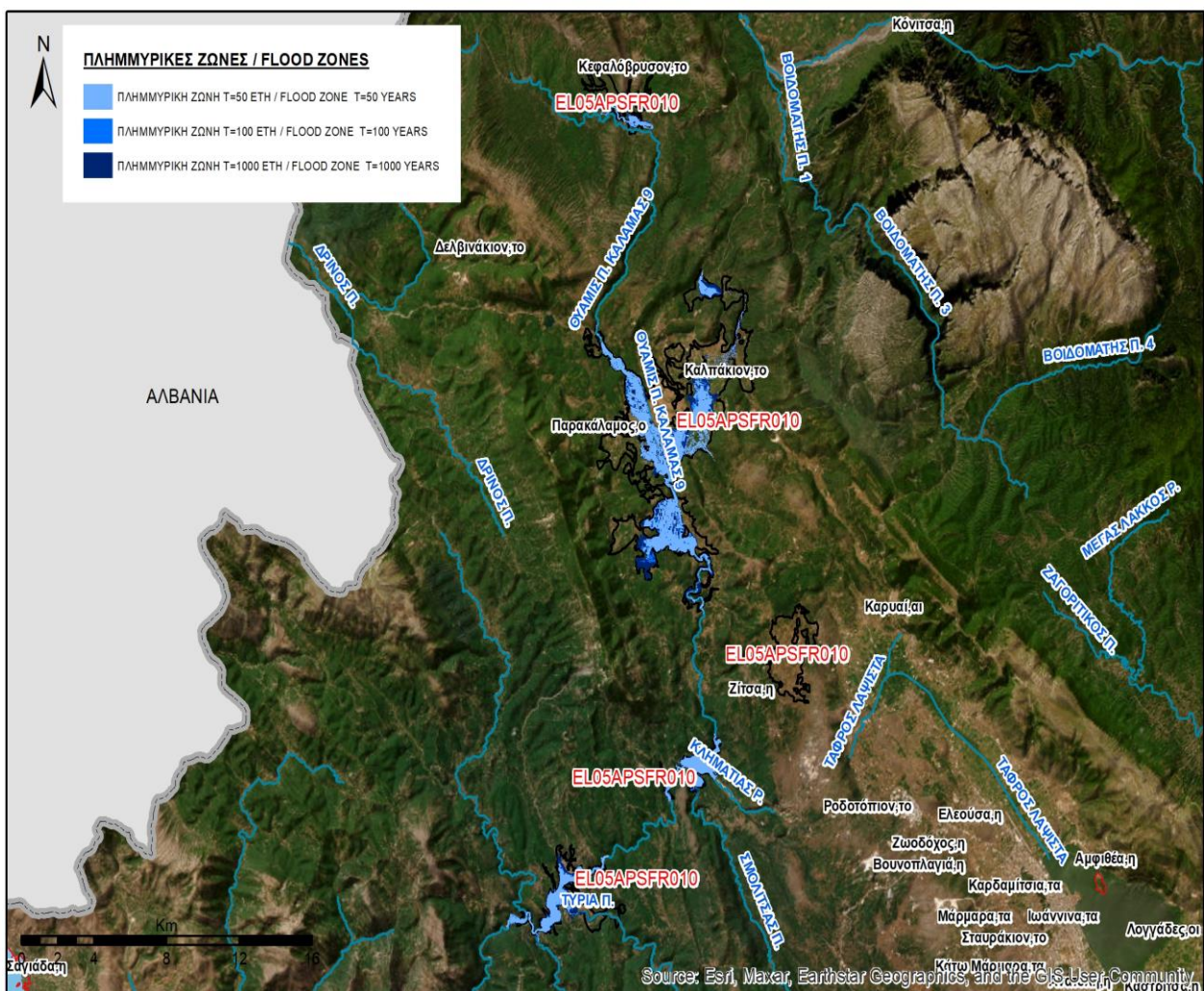
Η εξεταζόμενη περιοχή αφορά τη χαμηλή περιοχή άνω ρου του π. Καλαμά στην περιοχή Δολιανά. Όπως φαίνεται στο γράφημα που ακολουθεί, οι κατακλυζόμενες εκτάσεις κυμαίνονται από 15 χιλιάδες έως 23 χιλιάδες περίπου στρέμματα για το εύρος των πλημμυρικών γεγονότων που εξετάσθηκαν.



Εικόνα 3-34: Κατακλυζόμενες εκτάσεις για τις πλημμύρες περιόδου επαναφοράς 50, 100 και 1.000 ετών στη EL05APSF0010

Συγκεκριμένα, για τα γεγονότα υψηλής και μέσης πιθανότητας υπέρβασης $T = 50$ και $T = 100$ έτη οι κατακλυζόμενες εκτάσεις δεν παρουσιάζουν σημαντικές διαφοροποιήσεις μεταξύ των δύο φαινομένων (15.4 και 17.6 χιλ. στρέμματα αντίστοιχα). Για γεγονότα χαμηλής πιθανότητας υπέρβασης $T = 1\ 000$ έτη, η ζώνη κατάκλυσης διαφοροποιείται σε σύγκριση με την αντίστοιχη ζώνη κατάκλυσης για $T = 50$ και 100 έτη και παρουσιάζει κάπως μεγαλύτερο εύρος (23.5 χιλ. στρέμματα).

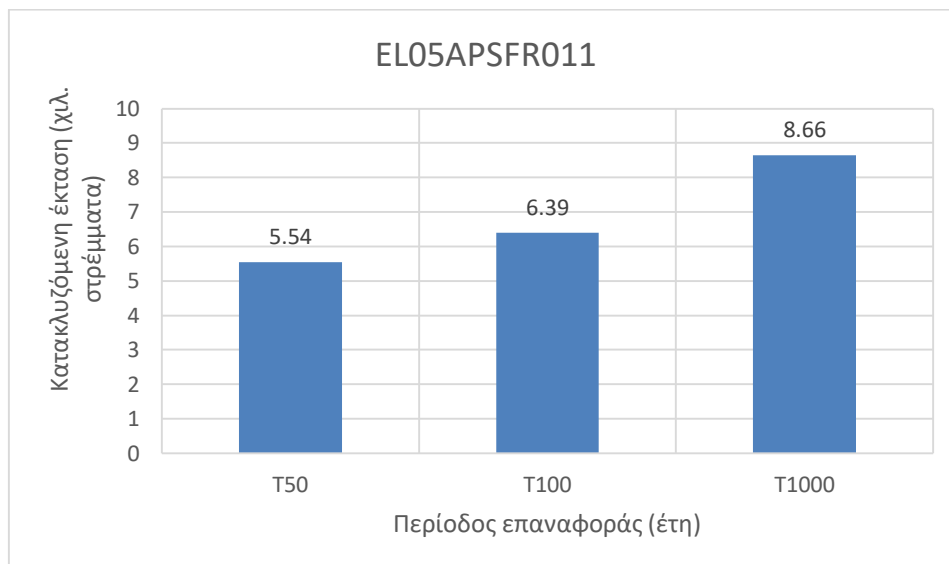
Με βάση τα αποτελέσματα της μοντελοποίησης προκύπτουν έντονα πλημμυρικά φαινόμενα σε όλες τις περιόδους επαναφοράς. Στην περίοδο επαναφοράς $T=50$ χρόνια η πλημμύρα ξεπερνάει τα όρια της κοίτης σε μεγάλο μήκος του εξεταζόμενου τμήματος του ποταμού και διαχέεται εντός των καλλιεργούμενων εκτάσεων εκατέρωθεν του ποταμού, επηρεάζει σε μεγάλο ποσοστό τους οικισμούς Παρακάλαμος, Δολιανά και Μαζαράκιο. Η εικόνα είναι πιο δυσμενής στις περιόδους επαναφοράς $T=100$ και $T=1\ 000$ χρόνια καθώς εμφανίζονται μεγαλύτερα βάθη ροής και η πλημμύρα έχει μεγαλύτερη έκταση με αποτέλεσμα να πλήττονται μεγαλύτερες εκτάσεις των οικισμών της περιοχής.



Εικόνα 3-35 Ζώνες κατάκλυσης για $T=50$, $T=100$ και $T=1000$ έτη για την EL05APSFR010.

Ζώνη EL05APSFR011

Η εξεταζόμενη περιοχή αφορά τη χαμηλή περιοχή της πόλης Κέρκυρας. Όπως φαίνεται στο γράφημα που ακολουθεί, οι κατακλυζόμενες εκτάσεις κυμαίνονται από 5 χιλιάδες έως 8 χιλιάδες περίπου στρέμματα για το εύρος των πλημμυρικών γεγονότων που εξετάστηκαν.



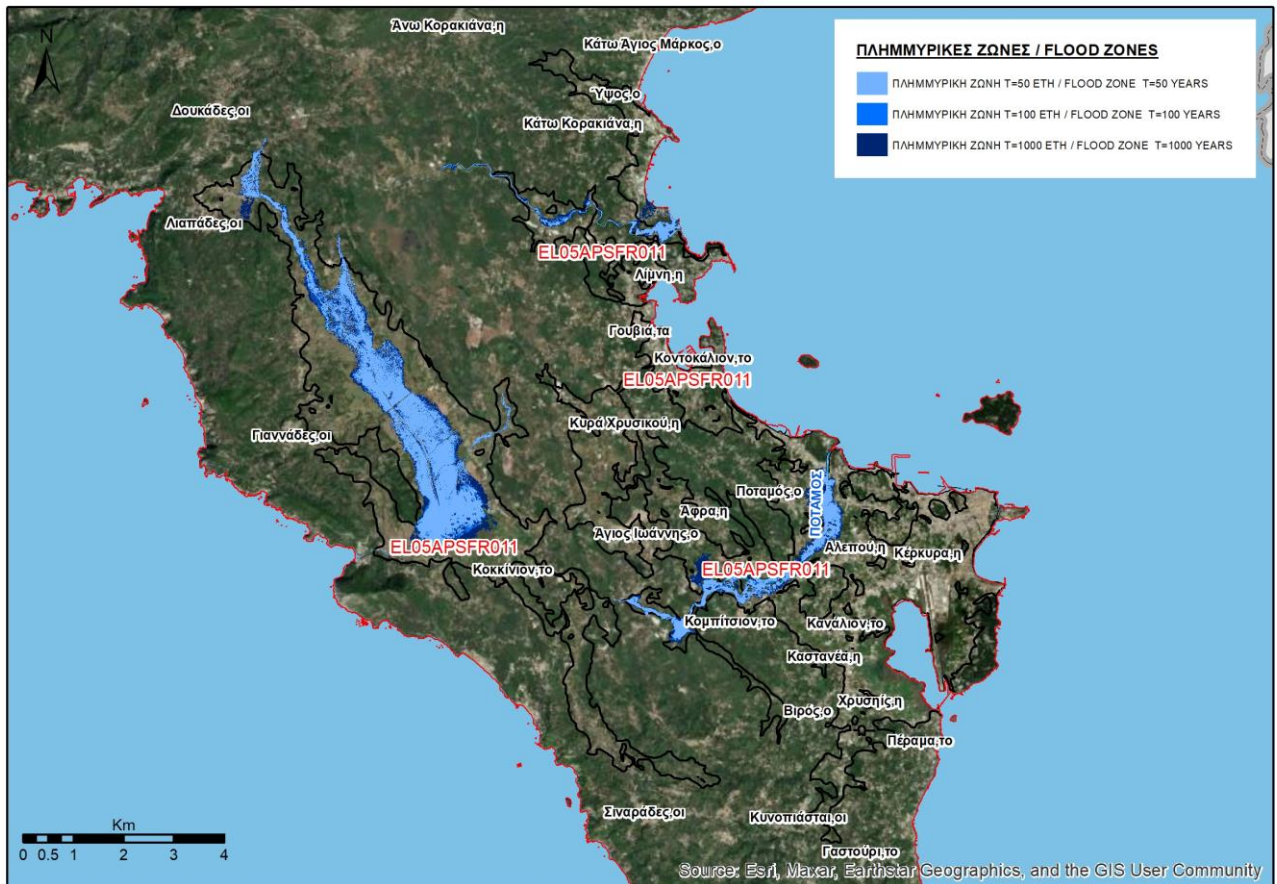
Εικόνα 3.36: Κατακλυζόμενες εκτάσεις για τις πλημμύρες περιόδου επαναφοράς 50, 100 και 1.000 ετών στη EL05APSFR011

Με βάση τα αποτελέσματα της μοντελοποίησης προκύπτουν πλημμυρικά φαινόμενα σε όλες τις περιόδους επαναφοράς.

Για το μοντέλο του ρέματος Ερμόνες, στην περίοδο επαναφοράς $T=50$ χρόνια, η πλημμύρα ξεπερνάει τα όρια εκατέρωθεν της κοίτης, πλημμυρίζοντας διευρυμένες πεδινές εκτάσεις, ιδιαίτερα στα σημεία που συμβάλλουν στο κεντρικό ρέμα τα μικρότερα πλευρικά ρέματα. Οι ίδιες περιοχές πλημμυρίζουν σε γενικές γραμμές και για την περίοδο επαναφοράς $T=100$ χρόνια αλλά σε λίγο μεγαλύτερη έκταση, όπως φαίνεται και στους χάρτες. Η εικόνα είναι πιο δυσμενής για την περίοδο επαναφοράς $T=1000$ χρόνια καθώς εμφανίζονται μεγαλύτερα βάθη ροής και η πλημμύρα έχει μεγαλύτερη έκταση στο σύνολο σχεδόν των καλλιεργούμενων εκτάσεων της πεδινής περιοχής.

Για το μοντέλο του ρέματος Ποταμός, στην περίοδο επαναφοράς $T=50$ χρόνια, η πλημμύρα ξεπερνάει τα όρια εκατέρωθεν της κοίτης, πλημμυρίζοντας πεδινές εκτάσεις και εξωαστικές συγκεντρώσεις, ενώ πλημμυρίζει και μικρό τμήμα του οικισμού Ποταμός. Οι ίδιες περιοχές πλημμυρίζουν σε γενικές γραμμές και για την περίοδο επαναφοράς $T=100$ χρόνια αλλά σε λίγο μεγαλύτερη έκταση, όπως φαίνεται και στους χάρτες. Η εικόνα είναι πιο δυσμενής για την περίοδο επαναφοράς $T=1000$ χρόνια καθώς εμφανίζονται μεγαλύτερα βάθη ροής και η πλημμύρα έχει μεγαλύτερη έκταση, επηρεάζοντας μεγάλα τμήμα εξωαστικών συγκεντρώσεων και μικρών οικισμών.

Για το μοντέλο του ρέματος Δασσιάς, στην περίοδο επαναφοράς $T=50$ χρόνια τα πλημμυρικά φαινόμενα είναι περιορισμένα, ξεπερνώντας τα όρια εκατέρωθεν της κοίτης σε μικρό τμήμα, ενώ η πλημμύρα διευρύνεται στις εκβολές του ρέματος. Οι ίδιες περιοχές πλημμυρίζουν σε γενικές γραμμές και για την περίοδο επαναφοράς $T=100$ χρόνια αλλά σε λίγο μεγαλύτερη έκταση, όπως φαίνεται και στους χάρτες. Η εικόνα είναι πιο δυσμενής για την περίοδο επαναφοράς $T=1000$ χρόνια καθώς εμφανίζονται μεγαλύτερα βάθη ροής και η πλημμύρα έχει μεγαλύτερη έκταση σε όλο το μήκος εκατέρωθεν της κοίτης. Στις εκβολές του ρέματος πλήττεται μεγάλο τμήμα του οικισμού της Δασσιάς.



Εικόνα 3-37 Ζώνες κατάκλυσης για T=50, T=100 και T=1000 έτη για την EL05APSFR011.

3.4.3 ΠΑΡΟΥΣΙΑΣΗ ΧΑΡΤΩΝ ΕΠΙΚΙΝΔΥΝΟΤΗΤΑΣ ΠΛΗΜΜΥΡΑΣ

Στην παράγραφο που ακολουθεί περιγράφονται οι χάρτες επικινδυνότητας πλημμύρας (Flood Hazard Maps FHM) που έχουν καταρτιστεί για τα διάφορα υδρολογικά σενάρια που έχουν προσομοιωθεί κατά μήκος των ποταμών του ΥΔ Ηπείρου(EL05). Παρατίθενται συνοπτικά οι πληροφορίες που απεικονίζονται σε κάθε περίπτωση, και περιγράφεται ο τρόπος απεικόνισής τους. Παρατίθενται συνοπτικά οι πληροφορίες που απεικονίζονται σε κάθε περίπτωση, και περιγράφεται ο τρόπος απεικόνισής τους.

Οι Χάρτες Επικινδυνότητας Πλημμύρας από ποτάμια ροές/λίμνες που καταρτίστηκαν αντιστοιχούν στα εξής σενάρια:

- πλημμύρες υψηλής πιθανότητας υπέρβασης περιόδου επαναφοράς 50 ετών,
- πλημμύρες μέσης πιθανότητας υπέρβασης περιόδου επαναφοράς 100 ετών,
- πλημμύρες χαμηλής πιθανότητας υπέρβασης περιόδου επαναφοράς 1000 ετών.

Οι Χάρτες Επικινδυνότητας Πλημμύρας βάση της χωρικής κατανομής της επιφάνειας κατάκλυσης πλημμύρας από τη θάλασσα που καταρτίστηκαν αντιστοιχούν στα εξής σενάρια:

- πλημμύρες υψηλής πιθανότητας υπέρβασης περιόδου επαναφοράς 50 ετών,
- πλημμύρες μέσης πιθανότητας υπέρβασης περιόδου επαναφοράς 100 ετών

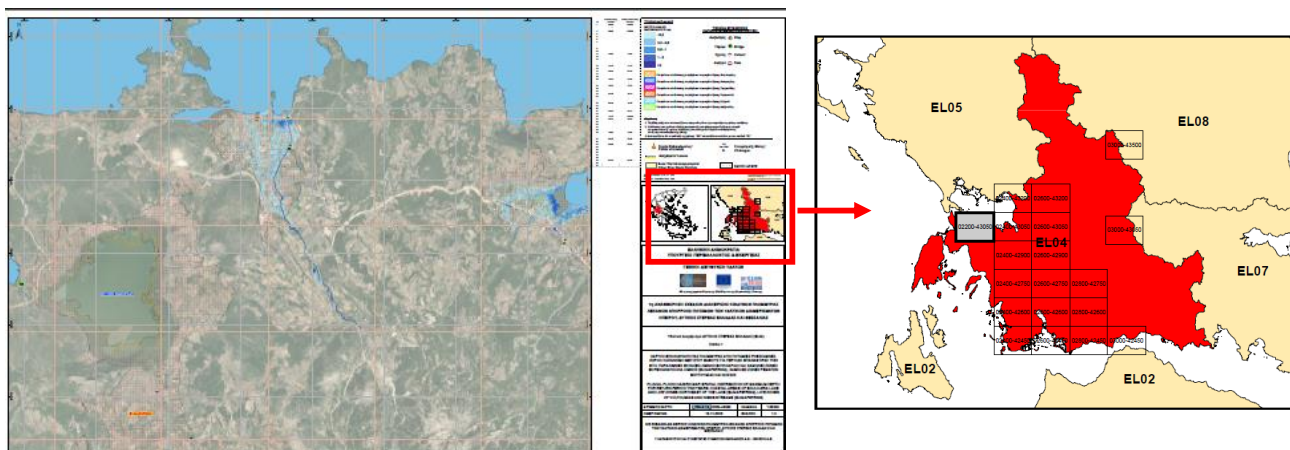
Οι χάρτες έχουν καταρτιστεί στο Ελληνικό Γεωδαιτικό Σύστημα Αναφοράς (ΕΓΣΑ '87) και στο σύστημα συντεταγμένων European Terrestrial Reference System 1989 (ETRS89), με χρήση της εγκάρσιας μερκατορικής προβολής TM07 (Transverse Mercator Projection TM07) που εφαρμόζεται σε όλη την Ελλάδα εκτός από το Καστελόριζο, προκειμένου να είναι εφικτή η ανάρτηση χωρικών δεδομένων στην πλατφόρμα Inspire.

Οι χάρτες επικινδυνότητας πλημμύρας παρουσιάζονται σε κλίμακα 1:25.000, για όλες τις περιόδους επαναφοράς που εξετάζονται. Η επιλογή της κλίμακας αυτής έγινε διότι οι εκτάσεις που κατακλύζονται σε όλα τα σενάρια που εξετάστηκαν είναι στην συντριπτική τους πλειοψηφία αγροτικές και φυσικές περιοχές, όχι αστικές περιοχές. Η κλίμακα αυτή δίνει επαρκή ακρίβεια στην αναγνώριση τέτοιων περιοχών και προσφέρει εποπτική εικόνα της συνολικής περιοχής μελέτης σε λιγότερα φύλλα χάρτη.

Σημειώνεται ότι όλοι οι Χάρτες Επικινδυνότητας για το ΥΔ Ηπείρου (EL05) είναι διαθέσιμοι στο σχετικό ισότοπο της Γενικής Διεύθυνσης Υδάτων. Στο εν λόγω σύνδεσμο παρατίθενται γενικές πληροφορίες για τους Χάρτες Επικινδυνότητας καθώς και επιπλέον σύνδεσμοι όπου απεικονίζονται αναλυτικά όλοι οι χάρτες καθώς και οι τεχνικές εκθέσεις που τους συνοδεύουν.

Συνολικά η περιοχή του Υδατικού Διαμερίσματος της Ηπείρου (EL05) καλύπτεται από είκοσι πέντε (25) πινακίδες για τους χάρτες επικινδυνότητας πλημμύρας από ποτάμια ροές / λίμνες και επτά (7) πινακίδες για τους χάρτες επικινδυνότητας πλημμύρας από ανύψωσης μέσης στάθμης της θάλασσας, οι οποίες ακολουθούν τις προδιαγραφές διανομής πινακίδων στο σύστημα αναφοράς ΕΓΣΑ 87.

Η κωδικοποίηση των πινακίδων έγινε βάσει των προδιαγραφών της διανομής ΕΓΣΑ 87 και κάθε πινακίδα έχει ένα μοναδικό αριθμό. Η κωδικοποίηση των πινακίδων φαίνεται στην κλείδα που υπάρχει στο μέσον του κάθε χάρτη (βλ. παρακάτω Εικόνα).

**Εικόνα 3-38** Επεξήγηση κωδικοποίησης πινακίδων

Οι τίτλοι και οι κωδικοί των χαρτών παρουσιάζονται στον Πίνακα που ακολουθεί:

Πίνακας 3-9 Κωδικοποίηση των Χαρτών Επικινδυνότητας Πλημμύρας

Πεδίο	Τίτλος	Περιγραφή	Ψηφία
1	Υδατικό Διαμέρισμα	ELXX	4
2	Παραδοτέο	Παραδοτέο XX	2
3	Θέμα χάρτη	<i>κωδικοποιημένη αναφορά</i> Μέγιστο Βάθος Ροής: DMAX Μέγιστη Ταχύτητα Ροής: VMAX	4
4	Περίοδος επαναφοράς	050 για T=50 100 για T=100 01K για T=1000	3
5	Κλίμακα	σε χιλιάδες	3
6	Θέση X	62= ΕΓΣΑ X 234.000 κάτω αριστερά	2
7	Θέση Y	4620= ΕΓΣΑ Y 4.306.500 κάτω αριστερά	4
8	Έκδοση	XX	2

Για κάθε πινακίδα (layout), δημιουργήθηκαν έξι (6) σειρές χαρτών: μια για κάθε περίοδο επαναφοράς (T=50, 100, 1000 έτη) επί 2 θέματα (Χωρική κατανομή μέγιστης ταχύτητας πλημμύρας και Χωρική κατανομή μέγιστου βάθους πλημμύρας).

Για κάθε ΖΔΥΚΠ, δημιουργήθηκαν έξι (6) σειρές χαρτών για τους Χάρτες επικινδυνότητας πλημμύρας από ποτάμια ροές/ λίμνες: 3 σειρές για κάθε περίοδο επαναφοράς (T = 50, 100, 1000 έτη) επί 2 θέματα (Χωρική κατανομή μέγιστης ταχύτητας πλημμύρας και Χωρική κατανομή μέγιστου βάθους πλημμύρας) καθώς και δύο (2) σειρές χαρτών για τους Χάρτες επικινδυνότητας πλημμύρας από ανύψωση μέσης στάθμης θάλασσας για κάθε περίοδο επαναφοράς T = 50 και 100 έτη για το θέμα Χωρική κατανομή μέγιστου βάθους πλημμύρας. Συνολικά καταρτίστηκαν για το Υδατικό Διαμέρισμα Ηπείρου (EL05), εκατόν δεκατέσσερις (114) Χάρτες Επικινδυνότητας Πλημμύρας από

ποτάμιες ροές, κλειστές λεκάνες και λίμνες για τα σενάρια που αντιστοιχούν σε περιόδους επαναφοράς T=50, 100 και 1000έτη, δηλαδή σε υψηλή, μέση και χαμηλή πιθανότητα υπέρβασης.

Πίνακας 3-10 Τίτλοι και κωδικοί χαρτών επικινδυνότητας

A/A	Τίτλος	Κλίμακα	Αριθμός Κωδικός/ Χάρτη
1	ΧΑΡΤΗΣ ΕΠΙΚΙΝΔΥΝΟΤΗΤΑΣ ΠΛΗΜΜΥΡΑΣ ΑΠΟ ΠΟΤΑΜΙΕΣ ΡΟΕΣ/ΛΙΜΝΕΣ. ΧΩΡΙΚΗ ΚΑΤΑΝΟΜΗ ΜΕΓΙΣΤΟΥ ΒΑΘΟΥΣ ΓΙΑ ΠΕΡΙΟΔΟ ΕΠΑΝΑΦΟΡΑΣ T=50 ΕΤΗ ΖΔΚΠ: EL05APSFR001;EL05APSFR002	1:25.000	EL05-05-DMAX-050-025-20-4320-02
2	ΧΑΡΤΗΣ ΕΠΙΚΙΝΔΥΝΟΤΗΤΑΣ ΠΛΗΜΜΥΡΑΣ ΑΠΟ ΠΟΤΑΜΙΕΣ ΡΟΕΣ/ΛΙΜΝΕΣ. ΧΩΡΙΚΗ ΚΑΤΑΝΟΜΗ ΜΕΓΙΣΤΟΥ ΒΑΘΟΥΣ ΓΙΑ ΠΕΡΙΟΔΟ ΕΠΑΝΑΦΟΡΑΣ T=50 ΕΤΗ ΖΔΚΠ: EL05APSFR001;EL05APSFR002	1:25.000	EL05-05-DMAX-050-025-22-4320-02
3	ΧΑΡΤΗΣ ΕΠΙΚΙΝΔΥΝΟΤΗΤΑΣ ΠΛΗΜΜΥΡΑΣ ΑΠΟ ΠΟΤΑΜΙΕΣ ΡΟΕΣ/ΛΙΜΝΕΣ. ΧΩΡΙΚΗ ΚΑΤΑΝΟΜΗ ΜΕΓΙΣΤΟΥ ΒΑΘΟΥΣ ΓΙΑ ΠΕΡΙΟΔΟ ΕΠΑΝΑΦΟΡΑΣ T=50 ΕΤΗ ΖΔΚΠ: EL05APSFR001	1:25.000	EL05-05-DMAX-050-025-24-4320-02
4	ΧΑΡΤΗΣ ΕΠΙΚΙΝΔΥΝΟΤΗΤΑΣ ΠΛΗΜΜΥΡΑΣ ΑΠΟ ΠΟΤΑΜΙΕΣ ΡΟΕΣ/ΛΙΜΝΕΣ. ΧΩΡΙΚΗ ΚΑΤΑΝΟΜΗ ΜΕΓΙΣΤΟΥ ΒΑΘΟΥΣ ΓΙΑ ΠΕΡΙΟΔΟ ΕΠΑΝΑΦΟΡΑΣ T=50 ΕΤΗ ΖΔΚΠ: EL05APSFR005	1:25.000	EL05-05-DMAX-050-025-18-4335-02
5	ΧΑΡΤΗΣ ΕΠΙΚΙΝΔΥΝΟΤΗΤΑΣ ΠΛΗΜΜΥΡΑΣ ΑΠΟ ΠΟΤΑΜΙΕΣ ΡΟΕΣ/ΛΙΜΝΕΣ. ΧΩΡΙΚΗ ΚΑΤΑΝΟΜΗ ΜΕΓΙΣΤΟΥ ΒΑΘΟΥΣ ΓΙΑ ΠΕΡΙΟΔΟ ΕΠΑΝΑΦΟΡΑΣ T=50 ΕΤΗ ΖΔΚΠ: EL05APSFR001;EL05APSFR005	1:25.000	EL05-05-DMAX-050-025-20-4335-02
6	ΧΑΡΤΗΣ ΕΠΙΚΙΝΔΥΝΟΤΗΤΑΣ ΠΛΗΜΜΥΡΑΣ ΑΠΟ ΠΟΤΑΜΙΕΣ ΡΟΕΣ/ΛΙΜΝΕΣ. ΧΩΡΙΚΗ ΚΑΤΑΝΟΜΗ ΜΕΓΙΣΤΟΥ ΒΑΘΟΥΣ ΓΙΑ ΠΕΡΙΟΔΟ ΕΠΑΝΑΦΟΡΑΣ T=50 ΕΤΗ ΖΔΚΠ: EL05APSFR001	1:25.000	EL05-05-DMAX-050-025-22-4335-02
7	ΧΑΡΤΗΣ ΕΠΙΚΙΝΔΥΝΟΤΗΤΑΣ ΠΛΗΜΜΥΡΑΣ ΑΠΟ ΠΟΤΑΜΙΕΣ ΡΟΕΣ/ΛΙΜΝΕΣ. ΧΩΡΙΚΗ ΚΑΤΑΝΟΜΗ ΜΕΓΙΣΤΟΥ ΒΑΘΟΥΣ ΓΙΑ ΠΕΡΙΟΔΟ ΕΠΑΝΑΦΟΡΑΣ T=50 ΕΤΗ ΖΔΚΠ: EL05APSFR001	1:25.000	EL05-05-DMAX-050-025-24-4335-02
8	ΧΑΡΤΗΣ ΕΠΙΚΙΝΔΥΝΟΤΗΤΑΣ ΠΛΗΜΜΥΡΑΣ ΑΠΟ ΠΟΤΑΜΙΕΣ ΡΟΕΣ/ΛΙΜΝΕΣ. ΧΩΡΙΚΗ ΚΑΤΑΝΟΜΗ ΜΕΓΙΣΤΟΥ ΒΑΘΟΥΣ ΓΙΑ ΠΕΡΙΟΔΟ ΕΠΑΝΑΦΟΡΑΣ T=50 ΕΤΗ ΖΔΚΠ: EL05APSFR001;EL05APSFR005	1:25.000	EL05-05-DMAX-050-025-20-4350-02
9	ΧΑΡΤΗΣ ΕΠΙΚΙΝΔΥΝΟΤΗΤΑΣ ΠΛΗΜΜΥΡΑΣ ΑΠΟ ΠΟΤΑΜΙΕΣ ΡΟΕΣ/ΛΙΜΝΕΣ. ΧΩΡΙΚΗ ΚΑΤΑΝΟΜΗ ΜΕΓΙΣΤΟΥ ΒΑΘΟΥΣ ΓΙΑ ΠΕΡΙΟΔΟ ΕΠΑΝΑΦΟΡΑΣ T=50 ΕΤΗ ΖΔΚΠ: EL05APSFR001;EL05APSFR005	1:25.000	EL05-05-DMAX-050-025-22-4350-02
10	ΧΑΡΤΗΣ ΕΠΙΚΙΝΔΥΝΟΤΗΤΑΣ ΠΛΗΜΜΥΡΑΣ ΑΠΟ ΠΟΤΑΜΙΕΣ ΡΟΕΣ/ΛΙΜΝΕΣ. ΧΩΡΙΚΗ ΚΑΤΑΝΟΜΗ ΜΕΓΙΣΤΟΥ ΒΑΘΟΥΣ ΓΙΑ ΠΕΡΙΟΔΟ ΕΠΑΝΑΦΟΡΑΣ T=50 ΕΤΗ ΖΔΚΠ: EL05APSFR004;EL05APSFR006	1:25.000	EL05-05-DMAX-050-025-14-4365-02
11	ΧΑΡΤΗΣ ΕΠΙΚΙΝΔΥΝΟΤΗΤΑΣ ΠΛΗΜΜΥΡΑΣ ΑΠΟ ΠΟΤΑΜΙΕΣ ΡΟΕΣ/ΛΙΜΝΕΣ. ΧΩΡΙΚΗ ΚΑΤΑΝΟΜΗ	1:25.000	EL05-05-DMAX-050-025-16-4365-02

A/A	Τίτλος	Κλίμακα	Αριθμός Κωδικός/ Χάρτη
	ΜΕΓΙΣΤΟΥ ΒΑΘΟΥΣ ΓΙΑ ΠΕΡΙΟΔΟ ΕΠΑΝΑΦΟΡΑΣ T=50 ΕΤΗ ΖΔΚΠ: EL05APSFR004;EL05APSFR008		
12	ΧΑΡΤΗΣ ΕΠΙΚΙΝΔΥΝΟΤΗΤΑΣ ΠΛΗΜΜΥΡΑΣ ΑΠΟ ΠΟΤΑΜΙΕΣ ΡΟΕΣ/ΛΙΜΝΕΣ. ΧΩΡΙΚΗ ΚΑΤΑΝΟΜΗ ΜΕΓΙΣΤΟΥ ΒΑΘΟΥΣ ΓΙΑ ΠΕΡΙΟΔΟ ΕΠΑΝΑΦΟΡΑΣ T=50 ΕΤΗ ΖΔΚΠ: EL05APSFR005;EL05APSFR007;EL05APSFR008	1:25.000	EL05-05-DMAX-050- 025-18-4365-02
13	ΧΑΡΤΗΣ ΕΠΙΚΙΝΔΥΝΟΤΗΤΑΣ ΠΛΗΜΜΥΡΑΣ ΑΠΟ ΠΟΤΑΜΙΕΣ ΡΟΕΣ/ΛΙΜΝΕΣ. ΧΩΡΙΚΗ ΚΑΤΑΝΟΜΗ ΜΕΓΙΣΤΟΥ ΒΑΘΟΥΣ ΓΙΑ ΠΕΡΙΟΔΟ ΕΠΑΝΑΦΟΡΑΣ T=50 ΕΤΗ ΖΔΚΠ: EL05APSFR005;EL05APSFR010	1:25.000	EL05-05-DMAX-050- 025-20-4365-02
14	ΧΑΡΤΗΣ ΕΠΙΚΙΝΔΥΝΟΤΗΤΑΣ ΠΛΗΜΜΥΡΑΣ ΑΠΟ ΠΟΤΑΜΙΕΣ ΡΟΕΣ/ΛΙΜΝΕΣ. ΧΩΡΙΚΗ ΚΑΤΑΝΟΜΗ ΜΕΓΙΣΤΟΥ ΒΑΘΟΥΣ ΓΙΑ ΠΕΡΙΟΔΟ ΕΠΑΝΑΦΟΡΑΣ T=50 ΕΤΗ ΖΔΚΠ: EL05APSFR001;EL05APSFR005;EL05APSFR009;EL05APS FR010	1:25.000	EL05-05-DMAX-050- 025-22-4365-02
15	ΧΑΡΤΗΣ ΕΠΙΚΙΝΔΥΝΟΤΗΤΑΣ ΠΛΗΜΜΥΡΑΣ ΑΠΟ ΠΟΤΑΜΙΕΣ ΡΟΕΣ/ΛΙΜΝΕΣ. ΧΩΡΙΚΗ ΚΑΤΑΝΟΜΗ ΜΕΓΙΣΤΟΥ ΒΑΘΟΥΣ ΓΙΑ ΠΕΡΙΟΔΟ ΕΠΑΝΑΦΟΡΑΣ T=50 ΕΤΗ ΖΔΚΠ: EL05APSFR008	1:25.000	EL05-05-DMAX-050- 025-16-4380-02
16	ΧΑΡΤΗΣ ΕΠΙΚΙΝΔΥΝΟΤΗΤΑΣ ΠΛΗΜΜΥΡΑΣ ΑΠΟ ΠΟΤΑΜΙΕΣ ΡΟΕΣ/ΛΙΜΝΕΣ. ΧΩΡΙΚΗ ΚΑΤΑΝΟΜΗ ΜΕΓΙΣΤΟΥ ΒΑΘΟΥΣ ΓΙΑ ΠΕΡΙΟΔΟ ΕΠΑΝΑΦΟΡΑΣ T=50 ΕΤΗ ΖΔΚΠ: EL05APSFR007;EL05APSFR008	1:25.000	EL05-05-DMAX-050- 025-18-4380-02
17	ΧΑΡΤΗΣ ΕΠΙΚΙΝΔΥΝΟΤΗΤΑΣ ΠΛΗΜΜΥΡΑΣ ΑΠΟ ΠΟΤΑΜΙΕΣ ΡΟΕΣ/ΛΙΜΝΕΣ. ΧΩΡΙΚΗ ΚΑΤΑΝΟΜΗ ΜΕΓΙΣΤΟΥ ΒΑΘΟΥΣ ΓΙΑ ΠΕΡΙΟΔΟ ΕΠΑΝΑΦΟΡΑΣ T=50 ΕΤΗ ΖΔΚΠ: EL05APSFR009;EL05APSFR010	1:25.000	EL05-05-DMAX-050- 025-22-4380-02
18	ΧΑΡΤΗΣ ΕΠΙΚΙΝΔΥΝΟΤΗΤΑΣ ΠΛΗΜΜΥΡΑΣ ΑΠΟ ΠΟΤΑΜΙΕΣ ΡΟΕΣ/ΛΙΜΝΕΣ. ΧΩΡΙΚΗ ΚΑΤΑΝΟΜΗ ΜΕΓΙΣΤΟΥ ΒΑΘΟΥΣ ΓΙΑ ΠΕΡΙΟΔΟ ΕΠΑΝΑΦΟΡΑΣ T=50 ΕΤΗ ΖΔΚΠ: EL05APSFR009	1:25.000	EL05-05-DMAX-050- 025-22-4395-02
19	ΧΑΡΤΗΣ ΕΠΙΚΙΝΔΥΝΟΤΗΤΑΣ ΠΛΗΜΜΥΡΑΣ ΑΠΟ ΠΟΤΑΜΙΕΣ ΡΟΕΣ/ΛΙΜΝΕΣ. ΧΩΡΙΚΗ ΚΑΤΑΝΟΜΗ ΜΕΓΙΣΤΟΥ ΒΑΘΟΥΣ ΓΙΑ ΠΕΡΙΟΔΟ ΕΠΑΝΑΦΟΡΑΣ T=50 ΕΤΗ ΖΔΚΠ: EL05APSFR010	1:25.000	EL05-05-DMAX-050- 025-20-4410-02
20	ΧΑΡΤΗΣ ΕΠΙΚΙΝΔΥΝΟΤΗΤΑΣ ΠΛΗΜΜΥΡΑΣ ΑΠΟ ΠΟΤΑΜΙΕΣ ΡΟΕΣ/ΛΙΜΝΕΣ. ΧΩΡΙΚΗ ΚΑΤΑΝΟΜΗ ΜΕΓΙΣΤΟΥ ΒΑΘΟΥΣ ΓΙΑ ΠΕΡΙΟΔΟ ΕΠΑΝΑΦΟΡΑΣ T=50 ΕΤΗ ΖΔΚΠ: EL05APSFR011	1:25.000	EL05-05-DMAX-050- 025-14-4395-02
21	ΧΑΡΤΗΣ ΕΠΙΚΙΝΔΥΝΟΤΗΤΑΣ ΠΛΗΜΜΥΡΑΣ ΑΠΟ ΠΟΤΑΜΙΕΣ ΡΟΕΣ/ΛΙΜΝΕΣ. ΧΩΡΙΚΗ ΚΑΤΑΝΟΜΗ ΜΕΓΙΣΤΟΥ ΒΑΘΟΥΣ ΓΙΑ ΠΕΡΙΟΔΟ ΕΠΑΝΑΦΟΡΑΣ T=50 ΕΤΗ ΖΔΚΠ: EL05APSFR006;EL05APSFR011	1:25.000	EL05-05-DMAX-050- 025-14-4380-02

A/A	Τίτλος	Κλίμακα	Αριθμός Κωδικός/ Χάρτη
22	ΧΑΡΤΗΣ ΕΠΙΚΙΝΔΥΝΟΤΗΤΑΣ ΠΛΗΜΜΥΡΑΣ ΑΠΟ ΠΟΤΑΜΙΕΣ ΡΟΕΣ/ΛΙΜΝΕΣ. ΧΩΡΙΚΗ ΚΑΤΑΝΟΜΗ ΜΕΓΙΣΤΟΥ ΒΑΘΟΥΣ ΓΙΑ ΠΕΡΙΟΔΟ ΕΠΑΝΑΦΟΡΑΣ T=50 ΕΤΗ ΖΔΚΠ: EL05APSFR009;EL05APSFR010	1:25.000	EL05-05-DMAX-050-025-20-4395-02
23	ΧΑΡΤΗΣ ΕΠΙΚΙΝΔΥΝΟΤΗΤΑΣ ΠΛΗΜΜΥΡΑΣ ΑΠΟ ΠΟΤΑΜΙΕΣ ΡΟΕΣ/ΛΙΜΝΕΣ. ΧΩΡΙΚΗ ΚΑΤΑΝΟΜΗ ΜΕΓΙΣΤΟΥ ΒΑΘΟΥΣ ΓΙΑ ΠΕΡΙΟΔΟ ΕΠΑΝΑΦΟΡΑΣ T=50 ΕΤΗ ΖΔΚΠ: EL05APSFR010	1:25.000	EL05-05-DMAX-050-025-20-4380-02
24	ΧΑΡΤΗΣ ΕΠΙΚΙΝΔΥΝΟΤΗΤΑΣ ΠΛΗΜΜΥΡΑΣ ΑΠΟ ΠΟΤΑΜΙΕΣ ΡΟΕΣ/ΛΙΜΝΕΣ. ΧΩΡΙΚΗ ΚΑΤΑΝΟΜΗ ΜΕΓΙΣΤΟΥ ΒΑΘΟΥΣ ΓΙΑ ΠΕΡΙΟΔΟ ΕΠΑΝΑΦΟΡΑΣ T=50 ΕΤΗ ΖΔΚΠ: EL05APSFR005	1:25.000	EL05-05-DMAX-050-025-18-4350-02
25	ΧΑΡΤΗΣ ΕΠΙΚΙΝΔΥΝΟΤΗΤΑΣ ΠΛΗΜΜΥΡΑΣ ΑΠΟ ΠΟΤΑΜΙΕΣ ΡΟΕΣ/ΛΙΜΝΕΣ. ΧΩΡΙΚΗ ΚΑΤΑΝΟΜΗ ΜΕΓΙΣΤΟΥ ΒΑΘΟΥΣ ΓΙΑ ΠΕΡΙΟΔΟ ΕΠΑΝΑΦΟΡΑΣ T=50 ΕΤΗ ΖΔΚΠ: EL05APSFR010	1:25.000	EL05-05-DMAX-050-025-20-4425-02
26	ΧΑΡΤΗΣ ΕΠΙΚΙΝΔΥΝΟΤΗΤΑΣ ΠΛΗΜΜΥΡΑΣ ΑΠΟ ΠΟΤΑΜΙΕΣ ΡΟΕΣ/ΛΙΜΝΕΣ. ΧΩΡΙΚΗ ΚΑΤΑΝΟΜΗ ΜΕΓΙΣΤΟΥ ΒΑΘΟΥΣ ΓΙΑ ΠΕΡΙΟΔΟ ΕΠΑΝΑΦΟΡΑΣ T=100 ΕΤΗ ΖΔΚΠ: EL05APSFR001;EL05APSFR002	1:25.000	EL05-05-DMAX-100-025-20-4320-02
27	ΧΑΡΤΗΣ ΕΠΙΚΙΝΔΥΝΟΤΗΤΑΣ ΠΛΗΜΜΥΡΑΣ ΑΠΟ ΠΟΤΑΜΙΕΣ ΡΟΕΣ/ΛΙΜΝΕΣ. ΧΩΡΙΚΗ ΚΑΤΑΝΟΜΗ ΜΕΓΙΣΤΟΥ ΒΑΘΟΥΣ ΓΙΑ ΠΕΡΙΟΔΟ ΕΠΑΝΑΦΟΡΑΣ T=100 ΕΤΗ ΖΔΚΠ: EL05APSFR001;EL05APSFR002	1:25.000	EL05-05-DMAX-100-025-22-4320-02
28	ΧΑΡΤΗΣ ΕΠΙΚΙΝΔΥΝΟΤΗΤΑΣ ΠΛΗΜΜΥΡΑΣ ΑΠΟ ΠΟΤΑΜΙΕΣ ΡΟΕΣ/ΛΙΜΝΕΣ. ΧΩΡΙΚΗ ΚΑΤΑΝΟΜΗ ΜΕΓΙΣΤΟΥ ΒΑΘΟΥΣ ΓΙΑ ΠΕΡΙΟΔΟ ΕΠΑΝΑΦΟΡΑΣ T=100 ΕΤΗ ΖΔΚΠ: EL05APSFR001	1:25.000	EL05-05-DMAX-100-025-24-4320-02
29	ΧΑΡΤΗΣ ΕΠΙΚΙΝΔΥΝΟΤΗΤΑΣ ΠΛΗΜΜΥΡΑΣ ΑΠΟ ΠΟΤΑΜΙΕΣ ΡΟΕΣ/ΛΙΜΝΕΣ. ΧΩΡΙΚΗ ΚΑΤΑΝΟΜΗ ΜΕΓΙΣΤΟΥ ΒΑΘΟΥΣ ΓΙΑ ΠΕΡΙΟΔΟ ΕΠΑΝΑΦΟΡΑΣ T=100 ΕΤΗ ΖΔΚΠ: EL05APSFR005	1:25.000	EL05-05-DMAX-100-025-18-4335-02
30	ΧΑΡΤΗΣ ΕΠΙΚΙΝΔΥΝΟΤΗΤΑΣ ΠΛΗΜΜΥΡΑΣ ΑΠΟ ΠΟΤΑΜΙΕΣ ΡΟΕΣ/ΛΙΜΝΕΣ. ΧΩΡΙΚΗ ΚΑΤΑΝΟΜΗ ΜΕΓΙΣΤΟΥ ΒΑΘΟΥΣ ΓΙΑ ΠΕΡΙΟΔΟ ΕΠΑΝΑΦΟΡΑΣ T=100 ΕΤΗ ΖΔΚΠ: EL05APSFR001;EL05APSFR005	1:25.000	EL05-05-DMAX-100-025-20-4335-02
31	ΧΑΡΤΗΣ ΕΠΙΚΙΝΔΥΝΟΤΗΤΑΣ ΠΛΗΜΜΥΡΑΣ ΑΠΟ ΠΟΤΑΜΙΕΣ ΡΟΕΣ/ΛΙΜΝΕΣ. ΧΩΡΙΚΗ ΚΑΤΑΝΟΜΗ ΜΕΓΙΣΤΟΥ ΒΑΘΟΥΣ ΓΙΑ ΠΕΡΙΟΔΟ ΕΠΑΝΑΦΟΡΑΣ T=100 ΕΤΗ ΖΔΚΠ: EL05APSFR001	1:25.000	EL05-05-DMAX-100-025-22-4335-02
32	ΧΑΡΤΗΣ ΕΠΙΚΙΝΔΥΝΟΤΗΤΑΣ ΠΛΗΜΜΥΡΑΣ ΑΠΟ ΠΟΤΑΜΙΕΣ ΡΟΕΣ/ΛΙΜΝΕΣ. ΧΩΡΙΚΗ ΚΑΤΑΝΟΜΗ ΜΕΓΙΣΤΟΥ ΒΑΘΟΥΣ ΓΙΑ ΠΕΡΙΟΔΟ ΕΠΑΝΑΦΟΡΑΣ T=100 ΕΤΗ ΖΔΚΠ: EL05APSFR001	1:25.000	EL05-05-DMAX-100-025-24-4335-02
33	ΧΑΡΤΗΣ ΕΠΙΚΙΝΔΥΝΟΤΗΤΑΣ ΠΛΗΜΜΥΡΑΣ ΑΠΟ ΠΟΤΑΜΙΕΣ ΡΟΕΣ/ΛΙΜΝΕΣ. ΧΩΡΙΚΗ ΚΑΤΑΝΟΜΗ	1:25.000	EL05-05-DMAX-100-025-20-4350-02

A/A	Τίτλος	Κλίμακα	Αριθμός Κωδικός/ Χάρτη
	ΜΕΓΙΣΤΟΥ ΒΑΘΟΥΣ ΓΙΑ ΠΕΡΙΟΔΟ ΕΠΑΝΑΦΟΡΑΣ T=100 ΕΤΗ ΖΔΚΠ: EL05APSFR001;EL05APSFR005		
34	ΧΑΡΤΗΣ ΕΠΙΚΙΝΔΥΝΟΤΗΤΑΣ ΠΛΗΜΜΥΡΑΣ ΑΠΟ ΠΟΤΑΜΙΕΣ ΡΟΕΣ/ΛΙΜΝΕΣ. ΧΩΡΙΚΗ ΚΑΤΑΝΟΜΗ ΜΕΓΙΣΤΟΥ ΒΑΘΟΥΣ ΓΙΑ ΠΕΡΙΟΔΟ ΕΠΑΝΑΦΟΡΑΣ T=100 ΕΤΗ ΖΔΚΠ: EL05APSFR001;EL05APSFR005	1:25.000	EL05-05-DMAX-100- 025-22-4350-02
35	ΧΑΡΤΗΣ ΕΠΙΚΙΝΔΥΝΟΤΗΤΑΣ ΠΛΗΜΜΥΡΑΣ ΑΠΟ ΠΟΤΑΜΙΕΣ ΡΟΕΣ/ΛΙΜΝΕΣ. ΧΩΡΙΚΗ ΚΑΤΑΝΟΜΗ ΜΕΓΙΣΤΟΥ ΒΑΘΟΥΣ ΓΙΑ ΠΕΡΙΟΔΟ ΕΠΑΝΑΦΟΡΑΣ T=100 ΕΤΗ ΖΔΚΠ: EL05APSFR004;EL05APSFR006	1:25.000	EL05-05-DMAX-100- 025-14-4365-02
36	ΧΑΡΤΗΣ ΕΠΙΚΙΝΔΥΝΟΤΗΤΑΣ ΠΛΗΜΜΥΡΑΣ ΑΠΟ ΠΟΤΑΜΙΕΣ ΡΟΕΣ/ΛΙΜΝΕΣ. ΧΩΡΙΚΗ ΚΑΤΑΝΟΜΗ ΜΕΓΙΣΤΟΥ ΒΑΘΟΥΣ ΓΙΑ ΠΕΡΙΟΔΟ ΕΠΑΝΑΦΟΡΑΣ T=100 ΕΤΗ ΖΔΚΠ: EL05APSFR004;EL05APSFR008	1:25.000	EL05-05-DMAX-100- 025-16-4365-02
37	ΧΑΡΤΗΣ ΕΠΙΚΙΝΔΥΝΟΤΗΤΑΣ ΠΛΗΜΜΥΡΑΣ ΑΠΟ ΠΟΤΑΜΙΕΣ ΡΟΕΣ/ΛΙΜΝΕΣ. ΧΩΡΙΚΗ ΚΑΤΑΝΟΜΗ ΜΕΓΙΣΤΟΥ ΒΑΘΟΥΣ ΓΙΑ ΠΕΡΙΟΔΟ ΕΠΑΝΑΦΟΡΑΣ T=100 ΕΤΗ ΖΔΚΠ: EL05APSFR005;EL05APSFR007;EL05APSFR008	1:25.000	EL05-05-DMAX-100- 025-18-4365-02
38	ΧΑΡΤΗΣ ΕΠΙΚΙΝΔΥΝΟΤΗΤΑΣ ΠΛΗΜΜΥΡΑΣ ΑΠΟ ΠΟΤΑΜΙΕΣ ΡΟΕΣ/ΛΙΜΝΕΣ. ΧΩΡΙΚΗ ΚΑΤΑΝΟΜΗ ΜΕΓΙΣΤΟΥ ΒΑΘΟΥΣ ΓΙΑ ΠΕΡΙΟΔΟ ΕΠΑΝΑΦΟΡΑΣ T=100 ΕΤΗ ΖΔΚΠ: EL05APSFR005;EL05APSFR010	1:25.000	EL05-05-DMAX-100- 025-20-4365-02
39	ΧΑΡΤΗΣ ΕΠΙΚΙΝΔΥΝΟΤΗΤΑΣ ΠΛΗΜΜΥΡΑΣ ΑΠΟ ΠΟΤΑΜΙΕΣ ΡΟΕΣ/ΛΙΜΝΕΣ. ΧΩΡΙΚΗ ΚΑΤΑΝΟΜΗ ΜΕΓΙΣΤΟΥ ΒΑΘΟΥΣ ΓΙΑ ΠΕΡΙΟΔΟ ΕΠΑΝΑΦΟΡΑΣ T=100 ΕΤΗ ΖΔΚΠ: EL05APSFR001;EL05APSFR005;EL05APSFR009;EL05APS FR010	1:25.000	EL05-05-DMAX-100- 025-22-4365-02
40	ΧΑΡΤΗΣ ΕΠΙΚΙΝΔΥΝΟΤΗΤΑΣ ΠΛΗΜΜΥΡΑΣ ΑΠΟ ΠΟΤΑΜΙΕΣ ΡΟΕΣ/ΛΙΜΝΕΣ. ΧΩΡΙΚΗ ΚΑΤΑΝΟΜΗ ΜΕΓΙΣΤΟΥ ΒΑΘΟΥΣ ΓΙΑ ΠΕΡΙΟΔΟ ΕΠΑΝΑΦΟΡΑΣ T=100 ΕΤΗ ΖΔΚΠ: EL05APSFR008	1:25.000	EL05-05-DMAX-100- 025-16-4380-02
41	ΧΑΡΤΗΣ ΕΠΙΚΙΝΔΥΝΟΤΗΤΑΣ ΠΛΗΜΜΥΡΑΣ ΑΠΟ ΠΟΤΑΜΙΕΣ ΡΟΕΣ/ΛΙΜΝΕΣ. ΧΩΡΙΚΗ ΚΑΤΑΝΟΜΗ ΜΕΓΙΣΤΟΥ ΒΑΘΟΥΣ ΓΙΑ ΠΕΡΙΟΔΟ ΕΠΑΝΑΦΟΡΑΣ T=100 ΕΤΗ ΖΔΚΠ: EL05APSFR007;EL05APSFR008	1:25.000	EL05-05-DMAX-100- 025-18-4380-02
42	ΧΑΡΤΗΣ ΕΠΙΚΙΝΔΥΝΟΤΗΤΑΣ ΠΛΗΜΜΥΡΑΣ ΑΠΟ ΠΟΤΑΜΙΕΣ ΡΟΕΣ/ΛΙΜΝΕΣ. ΧΩΡΙΚΗ ΚΑΤΑΝΟΜΗ ΜΕΓΙΣΤΟΥ ΒΑΘΟΥΣ ΓΙΑ ΠΕΡΙΟΔΟ ΕΠΑΝΑΦΟΡΑΣ T=100 ΕΤΗ ΖΔΚΠ: EL05APSFR009;EL05APSFR010	1:25.000	EL05-05-DMAX-100- 025-22-4380-02
43	ΧΑΡΤΗΣ ΕΠΙΚΙΝΔΥΝΟΤΗΤΑΣ ΠΛΗΜΜΥΡΑΣ ΑΠΟ ΠΟΤΑΜΙΕΣ ΡΟΕΣ/ΛΙΜΝΕΣ. ΧΩΡΙΚΗ ΚΑΤΑΝΟΜΗ ΜΕΓΙΣΤΟΥ ΒΑΘΟΥΣ ΓΙΑ ΠΕΡΙΟΔΟ ΕΠΑΝΑΦΟΡΑΣ T=100 ΕΤΗ ΖΔΚΠ: EL05APSFR009	1:25.000	EL05-05-DMAX-100- 025-22-4395-02

A/A	Τίτλος	Κλίμακα	Αριθμός Κωδικός/ Χάρτη
44	ΧΑΡΤΗΣ ΕΠΙΚΙΝΔΥΝΟΤΗΤΑΣ ΠΛΗΜΜΥΡΑΣ ΑΠΟ ΠΟΤΑΜΙΕΣ ΡΟΕΣ/ΛΙΜΝΕΣ. ΧΩΡΙΚΗ ΚΑΤΑΝΟΜΗ ΜΕΓΙΣΤΟΥ ΒΑΘΟΥΣ ΓΙΑ ΠΕΡΙΟΔΟ ΕΠΑΝΑΦΟΡΑΣ T=100 ΕΤΗ ΖΔΚΠ: EL05APSFR010	1:25.000	EL05-05-DMAX-100-025-20-4410-02
45	ΧΑΡΤΗΣ ΕΠΙΚΙΝΔΥΝΟΤΗΤΑΣ ΠΛΗΜΜΥΡΑΣ ΑΠΟ ΠΟΤΑΜΙΕΣ ΡΟΕΣ/ΛΙΜΝΕΣ. ΧΩΡΙΚΗ ΚΑΤΑΝΟΜΗ ΜΕΓΙΣΤΟΥ ΒΑΘΟΥΣ ΓΙΑ ΠΕΡΙΟΔΟ ΕΠΑΝΑΦΟΡΑΣ T=100 ΕΤΗ ΖΔΚΠ: EL05APSFR011	1:25.000	EL05-05-DMAX-100-025-14-4395-02
46	ΧΑΡΤΗΣ ΕΠΙΚΙΝΔΥΝΟΤΗΤΑΣ ΠΛΗΜΜΥΡΑΣ ΑΠΟ ΠΟΤΑΜΙΕΣ ΡΟΕΣ/ΛΙΜΝΕΣ. ΧΩΡΙΚΗ ΚΑΤΑΝΟΜΗ ΜΕΓΙΣΤΟΥ ΒΑΘΟΥΣ ΓΙΑ ΠΕΡΙΟΔΟ ΕΠΑΝΑΦΟΡΑΣ T=100 ΕΤΗ ΖΔΚΠ: EL05APSFR006;EL05APSFR011	1:25.000	EL05-05-DMAX-100-025-14-4380-02
47	ΧΑΡΤΗΣ ΕΠΙΚΙΝΔΥΝΟΤΗΤΑΣ ΠΛΗΜΜΥΡΑΣ ΑΠΟ ΠΟΤΑΜΙΕΣ ΡΟΕΣ/ΛΙΜΝΕΣ. ΧΩΡΙΚΗ ΚΑΤΑΝΟΜΗ ΜΕΓΙΣΤΟΥ ΒΑΘΟΥΣ ΓΙΑ ΠΕΡΙΟΔΟ ΕΠΑΝΑΦΟΡΑΣ T=100 ΕΤΗ ΖΔΚΠ: EL05APSFR009;EL05APSFR010	1:25.000	EL05-05-DMAX-100-025-20-4395-02
48	ΧΑΡΤΗΣ ΕΠΙΚΙΝΔΥΝΟΤΗΤΑΣ ΠΛΗΜΜΥΡΑΣ ΑΠΟ ΠΟΤΑΜΙΕΣ ΡΟΕΣ/ΛΙΜΝΕΣ. ΧΩΡΙΚΗ ΚΑΤΑΝΟΜΗ ΜΕΓΙΣΤΟΥ ΒΑΘΟΥΣ ΓΙΑ ΠΕΡΙΟΔΟ ΕΠΑΝΑΦΟΡΑΣ T=100 ΕΤΗ ΖΔΚΠ: EL05APSFR010	1:25.000	EL05-05-DMAX-100-025-20-4380-02
49	ΧΑΡΤΗΣ ΕΠΙΚΙΝΔΥΝΟΤΗΤΑΣ ΠΛΗΜΜΥΡΑΣ ΑΠΟ ΠΟΤΑΜΙΕΣ ΡΟΕΣ/ΛΙΜΝΕΣ. ΧΩΡΙΚΗ ΚΑΤΑΝΟΜΗ ΜΕΓΙΣΤΟΥ ΒΑΘΟΥΣ ΓΙΑ ΠΕΡΙΟΔΟ ΕΠΑΝΑΦΟΡΑΣ T=100 ΕΤΗ ΖΔΚΠ: EL05APSFR005	1:25.000	EL05-05-DMAX-100-025-18-4350-02
50	ΧΑΡΤΗΣ ΕΠΙΚΙΝΔΥΝΟΤΗΤΑΣ ΠΛΗΜΜΥΡΑΣ ΑΠΟ ΠΟΤΑΜΙΕΣ ΡΟΕΣ/ΛΙΜΝΕΣ. ΧΩΡΙΚΗ ΚΑΤΑΝΟΜΗ ΜΕΓΙΣΤΟΥ ΒΑΘΟΥΣ ΓΙΑ ΠΕΡΙΟΔΟ ΕΠΑΝΑΦΟΡΑΣ T=100 ΕΤΗ ΖΔΚΠ: EL05APSFR010	1:25.000	EL05-05-DMAX-100-025-20-4425-02
51	ΧΑΡΤΗΣ ΕΠΙΚΙΝΔΥΝΟΤΗΤΑΣ ΠΛΗΜΜΥΡΑΣ ΑΠΟ ΠΟΤΑΜΙΕΣ ΡΟΕΣ/ΛΙΜΝΕΣ. ΧΩΡΙΚΗ ΚΑΤΑΝΟΜΗ ΜΕΓΙΣΤΟΥ ΒΑΘΟΥΣ ΓΙΑ ΠΕΡΙΟΔΟ ΕΠΑΝΑΦΟΡΑΣ T=1000 ΕΤΗ ΖΔΚΠ: EL05APSFR001;EL05APSFR002	1:25.000	EL05-05-DMAX-02K-025-20-4320-02
52	ΧΑΡΤΗΣ ΕΠΙΚΙΝΔΥΝΟΤΗΤΑΣ ΠΛΗΜΜΥΡΑΣ ΑΠΟ ΠΟΤΑΜΙΕΣ ΡΟΕΣ/ΛΙΜΝΕΣ. ΧΩΡΙΚΗ ΚΑΤΑΝΟΜΗ ΜΕΓΙΣΤΟΥ ΒΑΘΟΥΣ ΓΙΑ ΠΕΡΙΟΔΟ ΕΠΑΝΑΦΟΡΑΣ T=1000 ΕΤΗ ΖΔΚΠ: EL05APSFR001;EL05APSFR002	1:25.000	EL05-05-DMAX-02K-025-22-4320-02
53	ΧΑΡΤΗΣ ΕΠΙΚΙΝΔΥΝΟΤΗΤΑΣ ΠΛΗΜΜΥΡΑΣ ΑΠΟ ΠΟΤΑΜΙΕΣ ΡΟΕΣ/ΛΙΜΝΕΣ. ΧΩΡΙΚΗ ΚΑΤΑΝΟΜΗ ΜΕΓΙΣΤΟΥ ΒΑΘΟΥΣ ΓΙΑ ΠΕΡΙΟΔΟ ΕΠΑΝΑΦΟΡΑΣ T=1000 ΕΤΗ ΖΔΚΠ: EL05APSFR001	1:25.000	EL05-05-DMAX-02K-025-24-4320-02
54	ΧΑΡΤΗΣ ΕΠΙΚΙΝΔΥΝΟΤΗΤΑΣ ΠΛΗΜΜΥΡΑΣ ΑΠΟ ΠΟΤΑΜΙΕΣ ΡΟΕΣ/ΛΙΜΝΕΣ. ΧΩΡΙΚΗ ΚΑΤΑΝΟΜΗ ΜΕΓΙΣΤΟΥ ΒΑΘΟΥΣ ΓΙΑ ΠΕΡΙΟΔΟ ΕΠΑΝΑΦΟΡΑΣ T=1000 ΕΤΗ ΖΔΚΠ: EL05APSFR005	1:25.000	EL05-05-DMAX-02K-025-18-4335-02
55	ΧΑΡΤΗΣ ΕΠΙΚΙΝΔΥΝΟΤΗΤΑΣ ΠΛΗΜΜΥΡΑΣ ΑΠΟ ΠΟΤΑΜΙΕΣ ΡΟΕΣ/ΛΙΜΝΕΣ. ΧΩΡΙΚΗ ΚΑΤΑΝΟΜΗ	1:25.000	EL05-05-DMAX-02K-025-20-4335-02

A/A	Τίτλος	Κλίμακα	Αριθμός Κωδικός/ Χάρτη
	ΜΕΓΙΣΤΟΥ ΒΑΘΟΥΣ ΓΙΑ ΠΕΡΙΟΔΟ ΕΠΑΝΑΦΟΡΑΣ T=1000 ΕΤΗ ΖΔΚΠ: EL05APSFR001;EL05APSFR005		
56	ΧΑΡΤΗΣ ΕΠΙΚΙΝΔΥΝΟΤΗΤΑΣ ΠΛΗΜΜΥΡΑΣ ΑΠΟ ΠΟΤΑΜΙΕΣ ΡΟΕΣ/ΛΙΜΝΕΣ. ΧΩΡΙΚΗ ΚΑΤΑΝΟΜΗ ΜΕΓΙΣΤΟΥ ΒΑΘΟΥΣ ΓΙΑ ΠΕΡΙΟΔΟ ΕΠΑΝΑΦΟΡΑΣ T=1000 ΕΤΗ ΖΔΚΠ: EL05APSFR001	1:25.000	EL05-05-DMAX-02K- 025-22-4335-02
57	ΧΑΡΤΗΣ ΕΠΙΚΙΝΔΥΝΟΤΗΤΑΣ ΠΛΗΜΜΥΡΑΣ ΑΠΟ ΠΟΤΑΜΙΕΣ ΡΟΕΣ/ΛΙΜΝΕΣ. ΧΩΡΙΚΗ ΚΑΤΑΝΟΜΗ ΜΕΓΙΣΤΟΥ ΒΑΘΟΥΣ ΓΙΑ ΠΕΡΙΟΔΟ ΕΠΑΝΑΦΟΡΑΣ T=1000 ΕΤΗ ΖΔΚΠ: EL05APSFR001	1:25.000	EL05-05-DMAX-02K- 025-24-4335-02
58	ΧΑΡΤΗΣ ΕΠΙΚΙΝΔΥΝΟΤΗΤΑΣ ΠΛΗΜΜΥΡΑΣ ΑΠΟ ΠΟΤΑΜΙΕΣ ΡΟΕΣ/ΛΙΜΝΕΣ. ΧΩΡΙΚΗ ΚΑΤΑΝΟΜΗ ΜΕΓΙΣΤΟΥ ΒΑΘΟΥΣ ΓΙΑ ΠΕΡΙΟΔΟ ΕΠΑΝΑΦΟΡΑΣ T=1000 ΕΤΗ ΖΔΚΠ: EL05APSFR001;EL05APSFR005	1:25.000	EL05-05-DMAX-02K- 025-20-4350-02
59	ΧΑΡΤΗΣ ΕΠΙΚΙΝΔΥΝΟΤΗΤΑΣ ΠΛΗΜΜΥΡΑΣ ΑΠΟ ΠΟΤΑΜΙΕΣ ΡΟΕΣ/ΛΙΜΝΕΣ. ΧΩΡΙΚΗ ΚΑΤΑΝΟΜΗ ΜΕΓΙΣΤΟΥ ΒΑΘΟΥΣ ΓΙΑ ΠΕΡΙΟΔΟ ΕΠΑΝΑΦΟΡΑΣ T=1000 ΕΤΗ ΖΔΚΠ: EL05APSFR001;EL05APSFR005	1:25.000	EL05-05-DMAX-02K- 025-22-4350-02
60	ΧΑΡΤΗΣ ΕΠΙΚΙΝΔΥΝΟΤΗΤΑΣ ΠΛΗΜΜΥΡΑΣ ΑΠΟ ΠΟΤΑΜΙΕΣ ΡΟΕΣ/ΛΙΜΝΕΣ. ΧΩΡΙΚΗ ΚΑΤΑΝΟΜΗ ΜΕΓΙΣΤΟΥ ΒΑΘΟΥΣ ΓΙΑ ΠΕΡΙΟΔΟ ΕΠΑΝΑΦΟΡΑΣ T=1000 ΕΤΗ ΖΔΚΠ: EL05APSFR004;EL05APSFR006	1:25.000	EL05-05-DMAX-02K- 025-14-4365-02
61	ΧΑΡΤΗΣ ΕΠΙΚΙΝΔΥΝΟΤΗΤΑΣ ΠΛΗΜΜΥΡΑΣ ΑΠΟ ΠΟΤΑΜΙΕΣ ΡΟΕΣ/ΛΙΜΝΕΣ. ΧΩΡΙΚΗ ΚΑΤΑΝΟΜΗ ΜΕΓΙΣΤΟΥ ΒΑΘΟΥΣ ΓΙΑ ΠΕΡΙΟΔΟ ΕΠΑΝΑΦΟΡΑΣ T=1000 ΕΤΗ ΖΔΚΠ: EL05APSFR004;EL05APSFR008	1:25.000	EL05-05-DMAX-02K- 025-16-4365-02
62	ΧΑΡΤΗΣ ΕΠΙΚΙΝΔΥΝΟΤΗΤΑΣ ΠΛΗΜΜΥΡΑΣ ΑΠΟ ΠΟΤΑΜΙΕΣ ΡΟΕΣ/ΛΙΜΝΕΣ. ΧΩΡΙΚΗ ΚΑΤΑΝΟΜΗ ΜΕΓΙΣΤΟΥ ΒΑΘΟΥΣ ΓΙΑ ΠΕΡΙΟΔΟ ΕΠΑΝΑΦΟΡΑΣ T=1000 ΕΤΗ ΖΔΚΠ: EL05APSFR005;EL05APSFR007;EL05APSFR008	1:25.000	EL05-05-DMAX-02K- 025-18-4365-02
63	ΧΑΡΤΗΣ ΕΠΙΚΙΝΔΥΝΟΤΗΤΑΣ ΠΛΗΜΜΥΡΑΣ ΑΠΟ ΠΟΤΑΜΙΕΣ ΡΟΕΣ/ΛΙΜΝΕΣ. ΧΩΡΙΚΗ ΚΑΤΑΝΟΜΗ ΜΕΓΙΣΤΟΥ ΒΑΘΟΥΣ ΓΙΑ ΠΕΡΙΟΔΟ ΕΠΑΝΑΦΟΡΑΣ T=1000 ΕΤΗ ΖΔΚΠ: EL05APSFR005;EL05APSFR010	1:25.000	EL05-05-DMAX-02K- 025-20-4365-02
64	ΧΑΡΤΗΣ ΕΠΙΚΙΝΔΥΝΟΤΗΤΑΣ ΠΛΗΜΜΥΡΑΣ ΑΠΟ ΠΟΤΑΜΙΕΣ ΡΟΕΣ/ΛΙΜΝΕΣ. ΧΩΡΙΚΗ ΚΑΤΑΝΟΜΗ ΜΕΓΙΣΤΟΥ ΒΑΘΟΥΣ ΓΙΑ ΠΕΡΙΟΔΟ ΕΠΑΝΑΦΟΡΑΣ T=1000 ΕΤΗ ΖΔΚΠ: EL05APSFR001;EL05APSFR005;EL05APSFR009;EL05APS FR010	1:25.000	EL05-05-DMAX-02K- 025-22-4365-02
65	ΧΑΡΤΗΣ ΕΠΙΚΙΝΔΥΝΟΤΗΤΑΣ ΠΛΗΜΜΥΡΑΣ ΑΠΟ ΠΟΤΑΜΙΕΣ ΡΟΕΣ/ΛΙΜΝΕΣ. ΧΩΡΙΚΗ ΚΑΤΑΝΟΜΗ ΜΕΓΙΣΤΟΥ ΒΑΘΟΥΣ ΓΙΑ ΠΕΡΙΟΔΟ ΕΠΑΝΑΦΟΡΑΣ T=1000 ΕΤΗ ΖΔΚΠ: EL05APSFR008	1:25.000	EL05-05-DMAX-02K- 025-16-4380-02

A/A	Τίτλος	Κλίμακα	Αριθμός Κωδικός/ Χάρτη
66	ΧΑΡΤΗΣ ΕΠΙΚΙΝΔΥΝΟΤΗΤΑΣ ΠΛΗΜΜΥΡΑΣ ΑΠΟ ΠΟΤΑΜΙΕΣ ΡΟΕΣ/ΛΙΜΝΕΣ. ΧΩΡΙΚΗ ΚΑΤΑΝΟΜΗ ΜΕΓΙΣΤΟΥ ΒΑΘΟΥΣ ΓΙΑ ΠΕΡΙΟΔΟ ΕΠΑΝΑΦΟΡΑΣ T=1000 ΕΤΗ ΖΔΚΠ: EL05APSFR007;EL05APSFR008	1:25.000	EL05-05-DMAX-02K-025-18-4380-02
67	ΧΑΡΤΗΣ ΕΠΙΚΙΝΔΥΝΟΤΗΤΑΣ ΠΛΗΜΜΥΡΑΣ ΑΠΟ ΠΟΤΑΜΙΕΣ ΡΟΕΣ/ΛΙΜΝΕΣ. ΧΩΡΙΚΗ ΚΑΤΑΝΟΜΗ ΜΕΓΙΣΤΟΥ ΒΑΘΟΥΣ ΓΙΑ ΠΕΡΙΟΔΟ ΕΠΑΝΑΦΟΡΑΣ T=1000 ΕΤΗ ΖΔΚΠ: EL05APSFR009;EL05APSFR010	1:25.000	EL05-05-DMAX-02K-025-22-4380-02
68	ΧΑΡΤΗΣ ΕΠΙΚΙΝΔΥΝΟΤΗΤΑΣ ΠΛΗΜΜΥΡΑΣ ΑΠΟ ΠΟΤΑΜΙΕΣ ΡΟΕΣ/ΛΙΜΝΕΣ. ΧΩΡΙΚΗ ΚΑΤΑΝΟΜΗ ΜΕΓΙΣΤΟΥ ΒΑΘΟΥΣ ΓΙΑ ΠΕΡΙΟΔΟ ΕΠΑΝΑΦΟΡΑΣ T=1000 ΕΤΗ ΖΔΚΠ: EL05APSFR009	1:25.000	EL05-05-DMAX-02K-025-22-4395-02
69	ΧΑΡΤΗΣ ΕΠΙΚΙΝΔΥΝΟΤΗΤΑΣ ΠΛΗΜΜΥΡΑΣ ΑΠΟ ΠΟΤΑΜΙΕΣ ΡΟΕΣ/ΛΙΜΝΕΣ. ΧΩΡΙΚΗ ΚΑΤΑΝΟΜΗ ΜΕΓΙΣΤΟΥ ΒΑΘΟΥΣ ΓΙΑ ΠΕΡΙΟΔΟ ΕΠΑΝΑΦΟΡΑΣ T=1000 ΕΤΗ ΖΔΚΠ: EL05APSFR010	1:25.000	EL05-05-DMAX-02K-025-20-4410-02
70	ΧΑΡΤΗΣ ΕΠΙΚΙΝΔΥΝΟΤΗΤΑΣ ΠΛΗΜΜΥΡΑΣ ΑΠΟ ΠΟΤΑΜΙΕΣ ΡΟΕΣ/ΛΙΜΝΕΣ. ΧΩΡΙΚΗ ΚΑΤΑΝΟΜΗ ΜΕΓΙΣΤΟΥ ΒΑΘΟΥΣ ΓΙΑ ΠΕΡΙΟΔΟ ΕΠΑΝΑΦΟΡΑΣ T=1000 ΕΤΗ ΖΔΚΠ: EL05APSFR011	1:25.000	EL05-05-DMAX-02K-025-14-4395-02
71	ΧΑΡΤΗΣ ΕΠΙΚΙΝΔΥΝΟΤΗΤΑΣ ΠΛΗΜΜΥΡΑΣ ΑΠΟ ΠΟΤΑΜΙΕΣ ΡΟΕΣ/ΛΙΜΝΕΣ. ΧΩΡΙΚΗ ΚΑΤΑΝΟΜΗ ΜΕΓΙΣΤΟΥ ΒΑΘΟΥΣ ΓΙΑ ΠΕΡΙΟΔΟ ΕΠΑΝΑΦΟΡΑΣ T=1000 ΕΤΗ ΖΔΚΠ: EL05APSFR006;EL05APSFR011	1:25.000	EL05-05-DMAX-02K-025-14-4380-02
72	ΧΑΡΤΗΣ ΕΠΙΚΙΝΔΥΝΟΤΗΤΑΣ ΠΛΗΜΜΥΡΑΣ ΑΠΟ ΠΟΤΑΜΙΕΣ ΡΟΕΣ/ΛΙΜΝΕΣ. ΧΩΡΙΚΗ ΚΑΤΑΝΟΜΗ ΜΕΓΙΣΤΟΥ ΒΑΘΟΥΣ ΓΙΑ ΠΕΡΙΟΔΟ ΕΠΑΝΑΦΟΡΑΣ T=1000 ΕΤΗ ΖΔΚΠ: EL05APSFR009;EL05APSFR010	1:25.000	EL05-05-DMAX-02K-025-20-4395-02
73	ΧΑΡΤΗΣ ΕΠΙΚΙΝΔΥΝΟΤΗΤΑΣ ΠΛΗΜΜΥΡΑΣ ΑΠΟ ΠΟΤΑΜΙΕΣ ΡΟΕΣ/ΛΙΜΝΕΣ. ΧΩΡΙΚΗ ΚΑΤΑΝΟΜΗ ΜΕΓΙΣΤΟΥ ΒΑΘΟΥΣ ΓΙΑ ΠΕΡΙΟΔΟ ΕΠΑΝΑΦΟΡΑΣ T=1000 ΕΤΗ ΖΔΚΠ: EL05APSFR010	1:25.000	EL05-05-DMAX-02K-025-20-4380-02
74	ΧΑΡΤΗΣ ΕΠΙΚΙΝΔΥΝΟΤΗΤΑΣ ΠΛΗΜΜΥΡΑΣ ΑΠΟ ΠΟΤΑΜΙΕΣ ΡΟΕΣ/ΛΙΜΝΕΣ. ΧΩΡΙΚΗ ΚΑΤΑΝΟΜΗ ΜΕΓΙΣΤΟΥ ΒΑΘΟΥΣ ΓΙΑ ΠΕΡΙΟΔΟ ΕΠΑΝΑΦΟΡΑΣ T=1000 ΕΤΗ ΖΔΚΠ: EL05APSFR005	1:25.000	EL05-05-DMAX-02K-025-18-4350-02
75	ΧΑΡΤΗΣ ΕΠΙΚΙΝΔΥΝΟΤΗΤΑΣ ΠΛΗΜΜΥΡΑΣ ΑΠΟ ΠΟΤΑΜΙΕΣ ΡΟΕΣ/ΛΙΜΝΕΣ. ΧΩΡΙΚΗ ΚΑΤΑΝΟΜΗ ΜΕΓΙΣΤΟΥ ΒΑΘΟΥΣ ΓΙΑ ΠΕΡΙΟΔΟ ΕΠΑΝΑΦΟΡΑΣ T=1000 ΕΤΗ ΖΔΚΠ: EL05APSFR010	1:25.000	EL05-05-DMAX-02K-025-20-4425-02
76	ΧΑΡΤΗΣ ΕΠΙΚΙΝΔΥΝΟΤΗΤΑΣ ΠΛΗΜΜΥΡΑΣ ΑΠΟ ΠΟΤΑΜΙΕΣ ΡΟΕΣ/ΛΙΜΝΕΣ. ΧΩΡΙΚΗ ΚΑΤΑΝΟΜΗ ΜΕΓΙΣΤΗΣ ΤΑΧΥΤΗΤΑΣ ΓΙΑ ΠΕΡΙΟΔΟ ΕΠΑΝΑΦΟΡΑΣ T=50 ΕΤΗ ΖΔΚΠ: EL05APSFR001;EL05APSFR002	1:25.000	EL05-05-VMAX-050-025-20-4320-02
77	ΧΑΡΤΗΣ ΕΠΙΚΙΝΔΥΝΟΤΗΤΑΣ ΠΛΗΜΜΥΡΑΣ ΑΠΟ ΠΟΤΑΜΙΕΣ ΡΟΕΣ/ΛΙΜΝΕΣ. ΧΩΡΙΚΗ ΚΑΤΑΝΟΜΗ	1:25.000	EL05-05-VMAX-050-025-22-4320-02

Προσχέδιο Διαχείρισης Κινδύνων Πλημμύρας

A/A	Τίτλος	Κλίμακα	Αριθμός Κωδικός/ Χάρτη
	ΜΕΓΙΣΤΗΣ ΤΑΧΥΤΗΤΑΣ ΓΙΑ ΠΕΡΙΟΔΟ ΕΠΑΝΑΦΟΡΑΣ T=50 ΕΤΗ ΖΔΚΠ: EL05APSF001;EL05APSF002		
78	ΧΑΡΤΗΣ ΕΠΙΚΙΝΔΥΝΟΤΗΤΑΣ ΠΛΗΜΜΥΡΑΣ ΑΠΟ ΠΟΤΑΜΙΕΣ ΡΟΕΣ/ΛΙΜΝΕΣ. ΧΩΡΙΚΗ ΚΑΤΑΝΟΜΗ ΜΕΓΙΣΤΗΣ ΤΑΧΥΤΗΤΑΣ ΓΙΑ ΠΕΡΙΟΔΟ ΕΠΑΝΑΦΟΡΑΣ T=50 ΕΤΗ ΖΔΚΠ: EL05APSF001	1:25.000	EL05-05-VMAX-050- 025-24-4320-02
79	ΧΑΡΤΗΣ ΕΠΙΚΙΝΔΥΝΟΤΗΤΑΣ ΠΛΗΜΜΥΡΑΣ ΑΠΟ ΠΟΤΑΜΙΕΣ ΡΟΕΣ/ΛΙΜΝΕΣ. ΧΩΡΙΚΗ ΚΑΤΑΝΟΜΗ ΜΕΓΙΣΤΗΣ ΤΑΧΥΤΗΤΑΣ ΓΙΑ ΠΕΡΙΟΔΟ ΕΠΑΝΑΦΟΡΑΣ T=50 ΕΤΗ ΖΔΚΠ: EL05APSF005	1:25.000	EL05-05-VMAX-050- 025-18-4335-02
80	ΧΑΡΤΗΣ ΕΠΙΚΙΝΔΥΝΟΤΗΤΑΣ ΠΛΗΜΜΥΡΑΣ ΑΠΟ ΠΟΤΑΜΙΕΣ ΡΟΕΣ/ΛΙΜΝΕΣ. ΧΩΡΙΚΗ ΚΑΤΑΝΟΜΗ ΜΕΓΙΣΤΗΣ ΤΑΧΥΤΗΤΑΣ ΓΙΑ ΠΕΡΙΟΔΟ ΕΠΑΝΑΦΟΡΑΣ T=50 ΕΤΗ ΖΔΚΠ: EL05APSF001;EL05APSF005	1:25.000	EL05-05-VMAX-050- 025-20-4335-02
81	ΧΑΡΤΗΣ ΕΠΙΚΙΝΔΥΝΟΤΗΤΑΣ ΠΛΗΜΜΥΡΑΣ ΑΠΟ ΠΟΤΑΜΙΕΣ ΡΟΕΣ/ΛΙΜΝΕΣ. ΧΩΡΙΚΗ ΚΑΤΑΝΟΜΗ ΜΕΓΙΣΤΗΣ ΤΑΧΥΤΗΤΑΣ ΓΙΑ ΠΕΡΙΟΔΟ ΕΠΑΝΑΦΟΡΑΣ T=50 ΕΤΗ ΖΔΚΠ: EL05APSF001	1:25.000	EL05-05-VMAX-050- 025-22-4335-02
82	ΧΑΡΤΗΣ ΕΠΙΚΙΝΔΥΝΟΤΗΤΑΣ ΠΛΗΜΜΥΡΑΣ ΑΠΟ ΠΟΤΑΜΙΕΣ ΡΟΕΣ/ΛΙΜΝΕΣ. ΧΩΡΙΚΗ ΚΑΤΑΝΟΜΗ ΜΕΓΙΣΤΗΣ ΤΑΧΥΤΗΤΑΣ ΓΙΑ ΠΕΡΙΟΔΟ ΕΠΑΝΑΦΟΡΑΣ T=50 ΕΤΗ ΖΔΚΠ: EL05APSF001	1:25.000	EL05-05-VMAX-050- 025-24-4335-02
83	ΧΑΡΤΗΣ ΕΠΙΚΙΝΔΥΝΟΤΗΤΑΣ ΠΛΗΜΜΥΡΑΣ ΑΠΟ ΠΟΤΑΜΙΕΣ ΡΟΕΣ/ΛΙΜΝΕΣ. ΧΩΡΙΚΗ ΚΑΤΑΝΟΜΗ ΜΕΓΙΣΤΗΣ ΤΑΧΥΤΗΤΑΣ ΓΙΑ ΠΕΡΙΟΔΟ ΕΠΑΝΑΦΟΡΑΣ T=50 ΕΤΗ ΖΔΚΠ: EL05APSF001;EL05APSF005	1:25.000	EL05-05-VMAX-050- 025-20-4350-02
84	ΧΑΡΤΗΣ ΕΠΙΚΙΝΔΥΝΟΤΗΤΑΣ ΠΛΗΜΜΥΡΑΣ ΑΠΟ ΠΟΤΑΜΙΕΣ ΡΟΕΣ/ΛΙΜΝΕΣ. ΧΩΡΙΚΗ ΚΑΤΑΝΟΜΗ ΜΕΓΙΣΤΗΣ ΤΑΧΥΤΗΤΑΣ ΓΙΑ ΠΕΡΙΟΔΟ ΕΠΑΝΑΦΟΡΑΣ T=50 ΕΤΗ ΖΔΚΠ: EL05APSF001;EL05APSF005	1:25.000	EL05-05-VMAX-050- 025-22-4350-02
85	ΧΑΡΤΗΣ ΕΠΙΚΙΝΔΥΝΟΤΗΤΑΣ ΠΛΗΜΜΥΡΑΣ ΑΠΟ ΠΟΤΑΜΙΕΣ ΡΟΕΣ/ΛΙΜΝΕΣ. ΧΩΡΙΚΗ ΚΑΤΑΝΟΜΗ ΜΕΓΙΣΤΗΣ ΤΑΧΥΤΗΤΑΣ ΓΙΑ ΠΕΡΙΟΔΟ ΕΠΑΝΑΦΟΡΑΣ T=50 ΕΤΗ ΖΔΚΠ: EL05APSF004;EL05APSF006	1:25.000	EL05-05-VMAX-050- 025-14-4365-02
86	ΧΑΡΤΗΣ ΕΠΙΚΙΝΔΥΝΟΤΗΤΑΣ ΠΛΗΜΜΥΡΑΣ ΑΠΟ ΠΟΤΑΜΙΕΣ ΡΟΕΣ/ΛΙΜΝΕΣ. ΧΩΡΙΚΗ ΚΑΤΑΝΟΜΗ ΜΕΓΙΣΤΗΣ ΤΑΧΥΤΗΤΑΣ ΓΙΑ ΠΕΡΙΟΔΟ ΕΠΑΝΑΦΟΡΑΣ T=50 ΕΤΗ ΖΔΚΠ: EL05APSF004;EL05APSF008	1:25.000	EL05-05-VMAX-050- 025-16-4365-02
87	ΧΑΡΤΗΣ ΕΠΙΚΙΝΔΥΝΟΤΗΤΑΣ ΠΛΗΜΜΥΡΑΣ ΑΠΟ ΠΟΤΑΜΙΕΣ ΡΟΕΣ/ΛΙΜΝΕΣ. ΧΩΡΙΚΗ ΚΑΤΑΝΟΜΗ ΜΕΓΙΣΤΗΣ ΤΑΧΥΤΗΤΑΣ ΓΙΑ ΠΕΡΙΟΔΟ ΕΠΑΝΑΦΟΡΑΣ T=50 ΕΤΗ ΖΔΚΠ: EL05APSF005;EL05APSF007;EL05APSF008	1:25.000	EL05-05-VMAX-050- 025-18-4365-02
88	ΧΑΡΤΗΣ ΕΠΙΚΙΝΔΥΝΟΤΗΤΑΣ ΠΛΗΜΜΥΡΑΣ ΑΠΟ ΠΟΤΑΜΙΕΣ ΡΟΕΣ/ΛΙΜΝΕΣ. ΧΩΡΙΚΗ ΚΑΤΑΝΟΜΗ	1:25.000	EL05-05-VMAX-050- 025-20-4365-02

A/A	Τίτλος	Κλίμακα	Αριθμός Κωδικός/ Χάρτη
	ΜΕΓΙΣΤΗΣ ΤΑΧΥΤΗΤΑΣ ΓΙΑ ΠΕΡΙΟΔΟ ΕΠΑΝΑΦΟΡΑΣ T=50 ΕΤΗ ΖΔΚΠ: ΕΛ05ΑΡSFR005;ΕΛ05ΑΡSFR010		
89	ΧΑΡΤΗΣ ΕΠΙΚΙΝΔΥΝΟΤΗΤΑΣ ΠΛΗΜΜΥΡΑΣ ΑΠΟ ΠΟΤΑΜΙΕΣ ΡΟΕΣ/ΛΙΜΝΕΣ. ΧΩΡΙΚΗ ΚΑΤΑΝΟΜΗ ΜΕΓΙΣΤΗΣ ΤΑΧΥΤΗΤΑΣ ΓΙΑ ΠΕΡΙΟΔΟ ΕΠΑΝΑΦΟΡΑΣ T=50 ΕΤΗ ΖΔΚΠ: ΕΛ05ΑΡSFR001;ΕΛ05ΑΡSFR005;ΕΛ05ΑΡSFR009;ΕΛ05ΑΡS FR010	1:25.000	ΕΛ05-05-VΜΑΧ-050- 025-22-4365-02
90	ΧΑΡΤΗΣ ΕΠΙΚΙΝΔΥΝΟΤΗΤΑΣ ΠΛΗΜΜΥΡΑΣ ΑΠΟ ΠΟΤΑΜΙΕΣ ΡΟΕΣ/ΛΙΜΝΕΣ. ΧΩΡΙΚΗ ΚΑΤΑΝΟΜΗ ΜΕΓΙΣΤΗΣ ΤΑΧΥΤΗΤΑΣ ΓΙΑ ΠΕΡΙΟΔΟ ΕΠΑΝΑΦΟΡΑΣ T=50 ΕΤΗ ΖΔΚΠ: ΕΛ05ΑΡSFR008	1:25.000	ΕΛ05-05-VΜΑΧ-050- 025-16-4380-02
91	ΧΑΡΤΗΣ ΕΠΙΚΙΝΔΥΝΟΤΗΤΑΣ ΠΛΗΜΜΥΡΑΣ ΑΠΟ ΠΟΤΑΜΙΕΣ ΡΟΕΣ/ΛΙΜΝΕΣ. ΧΩΡΙΚΗ ΚΑΤΑΝΟΜΗ ΜΕΓΙΣΤΗΣ ΤΑΧΥΤΗΤΑΣ ΓΙΑ ΠΕΡΙΟΔΟ ΕΠΑΝΑΦΟΡΑΣ T=50 ΕΤΗ ΖΔΚΠ: ΕΛ05ΑΡSFR007;ΕΛ05ΑΡSFR008	1:25.000	ΕΛ05-05-VΜΑΧ-050- 025-18-4380-02
92	ΧΑΡΤΗΣ ΕΠΙΚΙΝΔΥΝΟΤΗΤΑΣ ΠΛΗΜΜΥΡΑΣ ΑΠΟ ΠΟΤΑΜΙΕΣ ΡΟΕΣ/ΛΙΜΝΕΣ. ΧΩΡΙΚΗ ΚΑΤΑΝΟΜΗ ΜΕΓΙΣΤΗΣ ΤΑΧΥΤΗΤΑΣ ΓΙΑ ΠΕΡΙΟΔΟ ΕΠΑΝΑΦΟΡΑΣ T=50 ΕΤΗ ΖΔΚΠ: ΕΛ05ΑΡSFR009;ΕΛ05ΑΡSFR010	1:25.000	ΕΛ05-05-VΜΑΧ-050- 025-22-4380-02
93	ΧΑΡΤΗΣ ΕΠΙΚΙΝΔΥΝΟΤΗΤΑΣ ΠΛΗΜΜΥΡΑΣ ΑΠΟ ΠΟΤΑΜΙΕΣ ΡΟΕΣ/ΛΙΜΝΕΣ. ΧΩΡΙΚΗ ΚΑΤΑΝΟΜΗ ΜΕΓΙΣΤΗΣ ΤΑΧΥΤΗΤΑΣ ΓΙΑ ΠΕΡΙΟΔΟ ΕΠΑΝΑΦΟΡΑΣ T=50 ΕΤΗ ΖΔΚΠ: ΕΛ05ΑΡSFR009	1:25.000	ΕΛ05-05-VΜΑΧ-050- 025-22-4395-02
94	ΧΑΡΤΗΣ ΕΠΙΚΙΝΔΥΝΟΤΗΤΑΣ ΠΛΗΜΜΥΡΑΣ ΑΠΟ ΠΟΤΑΜΙΕΣ ΡΟΕΣ/ΛΙΜΝΕΣ. ΧΩΡΙΚΗ ΚΑΤΑΝΟΜΗ ΜΕΓΙΣΤΗΣ ΤΑΧΥΤΗΤΑΣ ΓΙΑ ΠΕΡΙΟΔΟ ΕΠΑΝΑΦΟΡΑΣ T=50 ΕΤΗ ΖΔΚΠ: ΕΛ05ΑΡSFR010	1:25.000	ΕΛ05-05-VΜΑΧ-050- 025-20-4410-02
95	ΧΑΡΤΗΣ ΕΠΙΚΙΝΔΥΝΟΤΗΤΑΣ ΠΛΗΜΜΥΡΑΣ ΑΠΟ ΠΟΤΑΜΙΕΣ ΡΟΕΣ/ΛΙΜΝΕΣ. ΧΩΡΙΚΗ ΚΑΤΑΝΟΜΗ ΜΕΓΙΣΤΗΣ ΤΑΧΥΤΗΤΑΣ ΓΙΑ ΠΕΡΙΟΔΟ ΕΠΑΝΑΦΟΡΑΣ T=50 ΕΤΗ ΖΔΚΠ: ΕΛ05ΑΡSFR011	1:25.000	ΕΛ05-05-VΜΑΧ-050- 025-14-4395-02
96	ΧΑΡΤΗΣ ΕΠΙΚΙΝΔΥΝΟΤΗΤΑΣ ΠΛΗΜΜΥΡΑΣ ΑΠΟ ΠΟΤΑΜΙΕΣ ΡΟΕΣ/ΛΙΜΝΕΣ. ΧΩΡΙΚΗ ΚΑΤΑΝΟΜΗ ΜΕΓΙΣΤΗΣ ΤΑΧΥΤΗΤΑΣ ΓΙΑ ΠΕΡΙΟΔΟ ΕΠΑΝΑΦΟΡΑΣ T=50 ΕΤΗ ΖΔΚΠ: ΕΛ05ΑΡSFR006;ΕΛ05ΑΡSFR011	1:25.000	ΕΛ05-05-VΜΑΧ-050- 025-14-4380-02
97	ΧΑΡΤΗΣ ΕΠΙΚΙΝΔΥΝΟΤΗΤΑΣ ΠΛΗΜΜΥΡΑΣ ΑΠΟ ΠΟΤΑΜΙΕΣ ΡΟΕΣ/ΛΙΜΝΕΣ. ΧΩΡΙΚΗ ΚΑΤΑΝΟΜΗ ΜΕΓΙΣΤΗΣ ΤΑΧΥΤΗΤΑΣ ΓΙΑ ΠΕΡΙΟΔΟ ΕΠΑΝΑΦΟΡΑΣ T=50 ΕΤΗ ΖΔΚΠ: ΕΛ05ΑΡSFR009;ΕΛ05ΑΡSFR010	1:25.000	ΕΛ05-05-VΜΑΧ-050- 025-20-4395-02
98	ΧΑΡΤΗΣ ΕΠΙΚΙΝΔΥΝΟΤΗΤΑΣ ΠΛΗΜΜΥΡΑΣ ΑΠΟ ΠΟΤΑΜΙΕΣ ΡΟΕΣ/ΛΙΜΝΕΣ. ΧΩΡΙΚΗ ΚΑΤΑΝΟΜΗ ΜΕΓΙΣΤΗΣ ΤΑΧΥΤΗΤΑΣ ΓΙΑ ΠΕΡΙΟΔΟ ΕΠΑΝΑΦΟΡΑΣ T=50 ΕΤΗ ΖΔΚΠ: ΕΛ05ΑΡSFR010	1:25.000	ΕΛ05-05-VΜΑΧ-050- 025-20-4380-02
99	ΧΑΡΤΗΣ ΕΠΙΚΙΝΔΥΝΟΤΗΤΑΣ ΠΛΗΜΜΥΡΑΣ ΑΠΟ ΠΟΤΑΜΙΕΣ ΡΟΕΣ/ΛΙΜΝΕΣ. ΧΩΡΙΚΗ ΚΑΤΑΝΟΜΗ	1:25.000	ΕΛ05-05-VΜΑΧ-050- 025-18-4350-02

A/A	Τίτλος	Κλίμακα	Αριθμός Κωδικός/ Χάρτη
	ΜΕΓΙΣΤΗΣ ΤΑΧΥΤΗΤΑΣ ΓΙΑ ΠΕΡΙΟΔΟ ΕΠΑΝΑΦΟΡΑΣ T=50 ΕΤΗ ΖΔΚΠ: EL05APSFR005		
100	ΧΑΡΤΗΣ ΕΠΙΚΙΝΔΥΝΟΤΗΤΑΣ ΠΛΗΜΜΥΡΑΣ ΑΠΟ ΠΟΤΑΜΙΕΣ ΡΟΕΣ/ΛΙΜΝΕΣ. ΧΩΡΙΚΗ ΚΑΤΑΝΟΜΗ ΜΕΓΙΣΤΗΣ ΤΑΧΥΤΗΤΑΣ ΓΙΑ ΠΕΡΙΟΔΟ ΕΠΑΝΑΦΟΡΑΣ T=50 ΕΤΗ ΖΔΚΠ: EL05APSFR010	1:25.000	EL05-05-VMAX-050- 025-20-4425-02
101	ΧΑΡΤΗΣ ΕΠΙΚΙΝΔΥΝΟΤΗΤΑΣ ΠΛΗΜΜΥΡΑΣ ΑΠΟ ΠΟΤΑΜΙΕΣ ΡΟΕΣ/ΛΙΜΝΕΣ. ΧΩΡΙΚΗ ΚΑΤΑΝΟΜΗ ΜΕΓΙΣΤΗΣ ΤΑΧΥΤΗΤΑΣ ΓΙΑ ΠΕΡΙΟΔΟ ΕΠΑΝΑΦΟΡΑΣ T=100 ΕΤΗ ΖΔΚΠ: EL05APSFR001;EL05APSFR002	1:25.000	EL05-05-VMAX-100- 025-20-4320-02
102	ΧΑΡΤΗΣ ΕΠΙΚΙΝΔΥΝΟΤΗΤΑΣ ΠΛΗΜΜΥΡΑΣ ΑΠΟ ΠΟΤΑΜΙΕΣ ΡΟΕΣ/ΛΙΜΝΕΣ. ΧΩΡΙΚΗ ΚΑΤΑΝΟΜΗ ΜΕΓΙΣΤΗΣ ΤΑΧΥΤΗΤΑΣ ΓΙΑ ΠΕΡΙΟΔΟ ΕΠΑΝΑΦΟΡΑΣ T=100 ΕΤΗ ΖΔΚΠ: EL05APSFR001;EL05APSFR002	1:25.000	EL05-05-VMAX-100- 025-22-4320-02
103	ΧΑΡΤΗΣ ΕΠΙΚΙΝΔΥΝΟΤΗΤΑΣ ΠΛΗΜΜΥΡΑΣ ΑΠΟ ΠΟΤΑΜΙΕΣ ΡΟΕΣ/ΛΙΜΝΕΣ. ΧΩΡΙΚΗ ΚΑΤΑΝΟΜΗ ΜΕΓΙΣΤΗΣ ΤΑΧΥΤΗΤΑΣ ΓΙΑ ΠΕΡΙΟΔΟ ΕΠΑΝΑΦΟΡΑΣ T=100 ΕΤΗ ΖΔΚΠ: EL05APSFR001	1:25.000	EL05-05-VMAX-100- 025-24-4320-02
104	ΧΑΡΤΗΣ ΕΠΙΚΙΝΔΥΝΟΤΗΤΑΣ ΠΛΗΜΜΥΡΑΣ ΑΠΟ ΠΟΤΑΜΙΕΣ ΡΟΕΣ/ΛΙΜΝΕΣ. ΧΩΡΙΚΗ ΚΑΤΑΝΟΜΗ ΜΕΓΙΣΤΗΣ ΤΑΧΥΤΗΤΑΣ ΓΙΑ ΠΕΡΙΟΔΟ ΕΠΑΝΑΦΟΡΑΣ T=100 ΕΤΗ ΖΔΚΠ: EL05APSFR005	1:25.000	EL05-05-VMAX-100- 025-18-4335-02
105	ΧΑΡΤΗΣ ΕΠΙΚΙΝΔΥΝΟΤΗΤΑΣ ΠΛΗΜΜΥΡΑΣ ΑΠΟ ΠΟΤΑΜΙΕΣ ΡΟΕΣ/ΛΙΜΝΕΣ. ΧΩΡΙΚΗ ΚΑΤΑΝΟΜΗ ΜΕΓΙΣΤΗΣ ΤΑΧΥΤΗΤΑΣ ΓΙΑ ΠΕΡΙΟΔΟ ΕΠΑΝΑΦΟΡΑΣ T=100 ΕΤΗ ΖΔΚΠ: EL05APSFR001;EL05APSFR005	1:25.000	EL05-05-VMAX-100- 025-20-4335-02
106	ΧΑΡΤΗΣ ΕΠΙΚΙΝΔΥΝΟΤΗΤΑΣ ΠΛΗΜΜΥΡΑΣ ΑΠΟ ΠΟΤΑΜΙΕΣ ΡΟΕΣ/ΛΙΜΝΕΣ. ΧΩΡΙΚΗ ΚΑΤΑΝΟΜΗ ΜΕΓΙΣΤΗΣ ΤΑΧΥΤΗΤΑΣ ΓΙΑ ΠΕΡΙΟΔΟ ΕΠΑΝΑΦΟΡΑΣ T=100 ΕΤΗ ΖΔΚΠ: EL05APSFR001	1:25.000	EL05-05-VMAX-100- 025-22-4335-02
107	ΧΑΡΤΗΣ ΕΠΙΚΙΝΔΥΝΟΤΗΤΑΣ ΠΛΗΜΜΥΡΑΣ ΑΠΟ ΠΟΤΑΜΙΕΣ ΡΟΕΣ/ΛΙΜΝΕΣ. ΧΩΡΙΚΗ ΚΑΤΑΝΟΜΗ ΜΕΓΙΣΤΗΣ ΤΑΧΥΤΗΤΑΣ ΓΙΑ ΠΕΡΙΟΔΟ ΕΠΑΝΑΦΟΡΑΣ T=100 ΕΤΗ ΖΔΚΠ: EL05APSFR001	1:25.000	EL05-05-VMAX-100- 025-24-4335-02
108	ΧΑΡΤΗΣ ΕΠΙΚΙΝΔΥΝΟΤΗΤΑΣ ΠΛΗΜΜΥΡΑΣ ΑΠΟ ΠΟΤΑΜΙΕΣ ΡΟΕΣ/ΛΙΜΝΕΣ. ΧΩΡΙΚΗ ΚΑΤΑΝΟΜΗ ΜΕΓΙΣΤΗΣ ΤΑΧΥΤΗΤΑΣ ΓΙΑ ΠΕΡΙΟΔΟ ΕΠΑΝΑΦΟΡΑΣ T=100 ΕΤΗ ΖΔΚΠ: EL05APSFR001;EL05APSFR005	1:25.000	EL05-05-VMAX-100- 025-20-4350-02
109	ΧΑΡΤΗΣ ΕΠΙΚΙΝΔΥΝΟΤΗΤΑΣ ΠΛΗΜΜΥΡΑΣ ΑΠΟ ΠΟΤΑΜΙΕΣ ΡΟΕΣ/ΛΙΜΝΕΣ. ΧΩΡΙΚΗ ΚΑΤΑΝΟΜΗ ΜΕΓΙΣΤΗΣ ΤΑΧΥΤΗΤΑΣ ΓΙΑ ΠΕΡΙΟΔΟ ΕΠΑΝΑΦΟΡΑΣ T=100 ΕΤΗ ΖΔΚΠ: EL05APSFR001;EL05APSFR005	1:25.000	EL05-05-VMAX-100- 025-22-4350-02
110	ΧΑΡΤΗΣ ΕΠΙΚΙΝΔΥΝΟΤΗΤΑΣ ΠΛΗΜΜΥΡΑΣ ΑΠΟ ΠΟΤΑΜΙΕΣ ΡΟΕΣ/ΛΙΜΝΕΣ. ΧΩΡΙΚΗ ΚΑΤΑΝΟΜΗ ΜΕΓΙΣΤΗΣ ΤΑΧΥΤΗΤΑΣ ΓΙΑ ΠΕΡΙΟΔΟ ΕΠΑΝΑΦΟΡΑΣ T=100 ΕΤΗ ΖΔΚΠ: EL05APSFR004;EL05APSFR006	1:25.000	EL05-05-VMAX-100- 025-14-4365-02

A/A	Τίτλος	Κλίμακα	Αριθμός Κωδικός/ Χάρτη
111	ΧΑΡΤΗΣ ΕΠΙΚΙΝΔΥΝΟΤΗΤΑΣ ΠΛΗΜΜΥΡΑΣ ΑΠΟ ΠΟΤΑΜΙΕΣ ΡΟΕΣ/ΛΙΜΝΕΣ. ΧΩΡΙΚΗ ΚΑΤΑΝΟΜΗ ΜΕΓΙΣΤΗΣ ΤΑΧΥΤΗΤΑΣ ΓΙΑ ΠΕΡΙΟΔΟ ΕΠΑΝΑΦΟΡΑΣ T=100 ΕΤΗ ΖΔΚΠ: ΕΛ05ΑΡSFR004;ΕΛ05ΑΡSFR008	1:25.000	ΕΛ05-05-VΜΑΧ-100-025-16-4365-02
112	ΧΑΡΤΗΣ ΕΠΙΚΙΝΔΥΝΟΤΗΤΑΣ ΠΛΗΜΜΥΡΑΣ ΑΠΟ ΠΟΤΑΜΙΕΣ ΡΟΕΣ/ΛΙΜΝΕΣ. ΧΩΡΙΚΗ ΚΑΤΑΝΟΜΗ ΜΕΓΙΣΤΗΣ ΤΑΧΥΤΗΤΑΣ ΓΙΑ ΠΕΡΙΟΔΟ ΕΠΑΝΑΦΟΡΑΣ T=100 ΕΤΗ ΖΔΚΠ: ΕΛ05ΑΡSFR005;ΕΛ05ΑΡSFR007;ΕΛ05ΑΡSFR008	1:25.000	ΕΛ05-05-VΜΑΧ-100-025-18-4365-02
113	ΧΑΡΤΗΣ ΕΠΙΚΙΝΔΥΝΟΤΗΤΑΣ ΠΛΗΜΜΥΡΑΣ ΑΠΟ ΠΟΤΑΜΙΕΣ ΡΟΕΣ/ΛΙΜΝΕΣ. ΧΩΡΙΚΗ ΚΑΤΑΝΟΜΗ ΜΕΓΙΣΤΗΣ ΤΑΧΥΤΗΤΑΣ ΓΙΑ ΠΕΡΙΟΔΟ ΕΠΑΝΑΦΟΡΑΣ T=100 ΕΤΗ ΖΔΚΠ: ΕΛ05ΑΡSFR005;ΕΛ05ΑΡSFR010	1:25.000	ΕΛ05-05-VΜΑΧ-100-025-20-4365-02
114	ΧΑΡΤΗΣ ΕΠΙΚΙΝΔΥΝΟΤΗΤΑΣ ΠΛΗΜΜΥΡΑΣ ΑΠΟ ΠΟΤΑΜΙΕΣ ΡΟΕΣ/ΛΙΜΝΕΣ. ΧΩΡΙΚΗ ΚΑΤΑΝΟΜΗ ΜΕΓΙΣΤΗΣ ΤΑΧΥΤΗΤΑΣ ΓΙΑ ΠΕΡΙΟΔΟ ΕΠΑΝΑΦΟΡΑΣ T=100 ΕΤΗ ΖΔΚΠ: ΕΛ05ΑΡSFR001;ΕΛ05ΑΡSFR005;ΕΛ05ΑΡSFR009;ΕΛ05ΑΡSFR010	1:25.000	ΕΛ05-05-VΜΑΧ-100-025-22-4365-02
115	ΧΑΡΤΗΣ ΕΠΙΚΙΝΔΥΝΟΤΗΤΑΣ ΠΛΗΜΜΥΡΑΣ ΑΠΟ ΠΟΤΑΜΙΕΣ ΡΟΕΣ/ΛΙΜΝΕΣ. ΧΩΡΙΚΗ ΚΑΤΑΝΟΜΗ ΜΕΓΙΣΤΗΣ ΤΑΧΥΤΗΤΑΣ ΓΙΑ ΠΕΡΙΟΔΟ ΕΠΑΝΑΦΟΡΑΣ T=100 ΕΤΗ ΖΔΚΠ: ΕΛ05ΑΡSFR008	1:25.000	ΕΛ05-05-VΜΑΧ-100-025-16-4380-02
116	ΧΑΡΤΗΣ ΕΠΙΚΙΝΔΥΝΟΤΗΤΑΣ ΠΛΗΜΜΥΡΑΣ ΑΠΟ ΠΟΤΑΜΙΕΣ ΡΟΕΣ/ΛΙΜΝΕΣ. ΧΩΡΙΚΗ ΚΑΤΑΝΟΜΗ ΜΕΓΙΣΤΗΣ ΤΑΧΥΤΗΤΑΣ ΓΙΑ ΠΕΡΙΟΔΟ ΕΠΑΝΑΦΟΡΑΣ T=100 ΕΤΗ ΖΔΚΠ: ΕΛ05ΑΡSFR007;ΕΛ05ΑΡSFR008	1:25.000	ΕΛ05-05-VΜΑΧ-100-025-18-4380-02
117	ΧΑΡΤΗΣ ΕΠΙΚΙΝΔΥΝΟΤΗΤΑΣ ΠΛΗΜΜΥΡΑΣ ΑΠΟ ΠΟΤΑΜΙΕΣ ΡΟΕΣ/ΛΙΜΝΕΣ. ΧΩΡΙΚΗ ΚΑΤΑΝΟΜΗ ΜΕΓΙΣΤΗΣ ΤΑΧΥΤΗΤΑΣ ΓΙΑ ΠΕΡΙΟΔΟ ΕΠΑΝΑΦΟΡΑΣ T=100 ΕΤΗ ΖΔΚΠ: ΕΛ05ΑΡSFR009;ΕΛ05ΑΡSFR010	1:25.000	ΕΛ05-05-VΜΑΧ-100-025-22-4380-02
118	ΧΑΡΤΗΣ ΕΠΙΚΙΝΔΥΝΟΤΗΤΑΣ ΠΛΗΜΜΥΡΑΣ ΑΠΟ ΠΟΤΑΜΙΕΣ ΡΟΕΣ/ΛΙΜΝΕΣ. ΧΩΡΙΚΗ ΚΑΤΑΝΟΜΗ ΜΕΓΙΣΤΗΣ ΤΑΧΥΤΗΤΑΣ ΓΙΑ ΠΕΡΙΟΔΟ ΕΠΑΝΑΦΟΡΑΣ T=100 ΕΤΗ ΖΔΚΠ: ΕΛ05ΑΡSFR009	1:25.000	ΕΛ05-05-VΜΑΧ-100-025-22-4395-02
119	ΧΑΡΤΗΣ ΕΠΙΚΙΝΔΥΝΟΤΗΤΑΣ ΠΛΗΜΜΥΡΑΣ ΑΠΟ ΠΟΤΑΜΙΕΣ ΡΟΕΣ/ΛΙΜΝΕΣ. ΧΩΡΙΚΗ ΚΑΤΑΝΟΜΗ ΜΕΓΙΣΤΗΣ ΤΑΧΥΤΗΤΑΣ ΓΙΑ ΠΕΡΙΟΔΟ ΕΠΑΝΑΦΟΡΑΣ T=100 ΕΤΗ ΖΔΚΠ: ΕΛ05ΑΡSFR010	1:25.000	ΕΛ05-05-VΜΑΧ-100-025-20-4410-02
120	ΧΑΡΤΗΣ ΕΠΙΚΙΝΔΥΝΟΤΗΤΑΣ ΠΛΗΜΜΥΡΑΣ ΑΠΟ ΠΟΤΑΜΙΕΣ ΡΟΕΣ/ΛΙΜΝΕΣ. ΧΩΡΙΚΗ ΚΑΤΑΝΟΜΗ ΜΕΓΙΣΤΗΣ ΤΑΧΥΤΗΤΑΣ ΓΙΑ ΠΕΡΙΟΔΟ ΕΠΑΝΑΦΟΡΑΣ T=100 ΕΤΗ ΖΔΚΠ: ΕΛ05ΑΡSFR011	1:25.000	ΕΛ05-05-VΜΑΧ-100-025-14-4395-02
121	ΧΑΡΤΗΣ ΕΠΙΚΙΝΔΥΝΟΤΗΤΑΣ ΠΛΗΜΜΥΡΑΣ ΑΠΟ ΠΟΤΑΜΙΕΣ ΡΟΕΣ/ΛΙΜΝΕΣ. ΧΩΡΙΚΗ ΚΑΤΑΝΟΜΗ	1:25.000	ΕΛ05-05-VΜΑΧ-100-025-14-4380-02

Προσχέδιο Διαχείρισης Κινδύνων Πλημμύρας

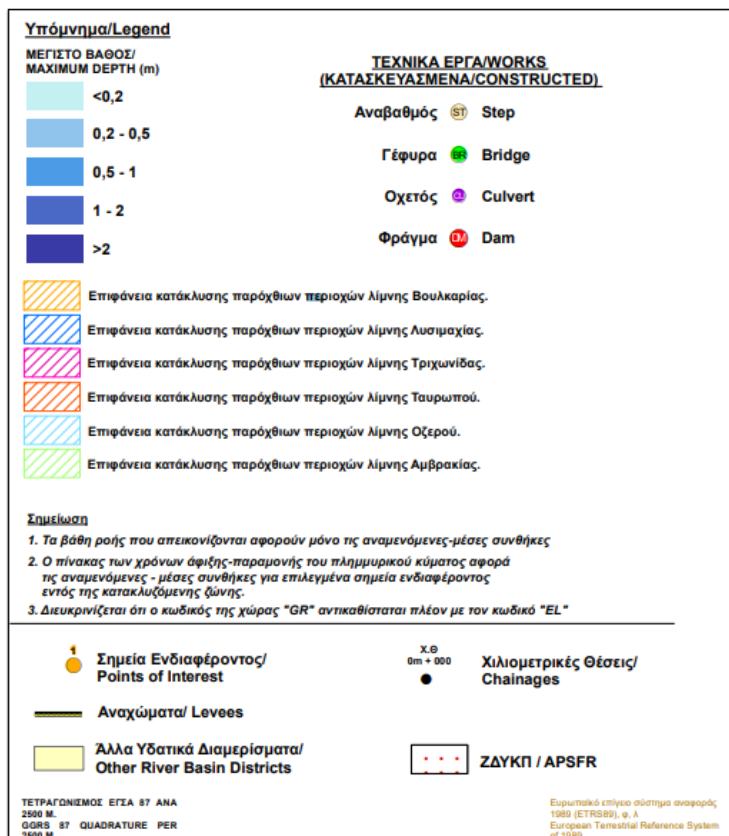
A/A	Τίτλος	Κλίμακα	Αριθμός Κωδικός/ Χάρτη
	ΜΕΓΙΣΤΗΣ ΤΑΧΥΤΗΤΑΣ ΓΙΑ ΠΕΡΙΟΔΟ ΕΠΑΝΑΦΟΡΑΣ T=100 ΕΤΗ ΖΔΚΠ: EL05APSFR006;EL05APSFR011		
122	ΧΑΡΤΗΣ ΕΠΙΚΙΝΔΥΝΟΤΗΤΑΣ ΠΛΗΜΜΥΡΑΣ ΑΠΟ ΠΟΤΑΜΙΕΣ ΡΟΕΣ/ΛΙΜΝΕΣ. ΧΩΡΙΚΗ ΚΑΤΑΝΟΜΗ ΜΕΓΙΣΤΗΣ ΤΑΧΥΤΗΤΑΣ ΓΙΑ ΠΕΡΙΟΔΟ ΕΠΑΝΑΦΟΡΑΣ T=100 ΕΤΗ ΖΔΚΠ: EL05APSFR009;EL05APSFR010	1:25.000	EL05-05-VMAX-100- 025-20-4395-02
123	ΧΑΡΤΗΣ ΕΠΙΚΙΝΔΥΝΟΤΗΤΑΣ ΠΛΗΜΜΥΡΑΣ ΑΠΟ ΠΟΤΑΜΙΕΣ ΡΟΕΣ/ΛΙΜΝΕΣ. ΧΩΡΙΚΗ ΚΑΤΑΝΟΜΗ ΜΕΓΙΣΤΗΣ ΤΑΧΥΤΗΤΑΣ ΓΙΑ ΠΕΡΙΟΔΟ ΕΠΑΝΑΦΟΡΑΣ T=100 ΕΤΗ ΖΔΚΠ: EL05APSFR010	1:25.000	EL05-05-VMAX-100- 025-20-4380-02
124	ΧΑΡΤΗΣ ΕΠΙΚΙΝΔΥΝΟΤΗΤΑΣ ΠΛΗΜΜΥΡΑΣ ΑΠΟ ΠΟΤΑΜΙΕΣ ΡΟΕΣ/ΛΙΜΝΕΣ. ΧΩΡΙΚΗ ΚΑΤΑΝΟΜΗ ΜΕΓΙΣΤΗΣ ΤΑΧΥΤΗΤΑΣ ΓΙΑ ΠΕΡΙΟΔΟ ΕΠΑΝΑΦΟΡΑΣ T=100 ΕΤΗ ΖΔΚΠ: EL05APSFR005	1:25.000	EL05-05-VMAX-100- 025-18-4350-02
125	ΧΑΡΤΗΣ ΕΠΙΚΙΝΔΥΝΟΤΗΤΑΣ ΠΛΗΜΜΥΡΑΣ ΑΠΟ ΠΟΤΑΜΙΕΣ ΡΟΕΣ/ΛΙΜΝΕΣ. ΧΩΡΙΚΗ ΚΑΤΑΝΟΜΗ ΜΕΓΙΣΤΗΣ ΤΑΧΥΤΗΤΑΣ ΓΙΑ ΠΕΡΙΟΔΟ ΕΠΑΝΑΦΟΡΑΣ T=100 ΕΤΗ ΖΔΚΠ: EL05APSFR010	1:25.000	EL05-05-VMAX-100- 025-20-4425-02
126	ΧΑΡΤΗΣ ΕΠΙΚΙΝΔΥΝΟΤΗΤΑΣ ΠΛΗΜΜΥΡΑΣ ΑΠΟ ΠΟΤΑΜΙΕΣ ΡΟΕΣ/ΛΙΜΝΕΣ. ΧΩΡΙΚΗ ΚΑΤΑΝΟΜΗ ΜΕΓΙΣΤΗΣ ΤΑΧΥΤΗΤΑΣ ΓΙΑ ΠΕΡΙΟΔΟ ΕΠΑΝΑΦΟΡΑΣ T=1000 ΕΤΗ ΖΔΚΠ: EL05APSFR001;EL05APSFR002	1:25.000	EL05-05-VMAX-02K- 025-20-4320-02
127	ΧΑΡΤΗΣ ΕΠΙΚΙΝΔΥΝΟΤΗΤΑΣ ΠΛΗΜΜΥΡΑΣ ΑΠΟ ΠΟΤΑΜΙΕΣ ΡΟΕΣ/ΛΙΜΝΕΣ. ΧΩΡΙΚΗ ΚΑΤΑΝΟΜΗ ΜΕΓΙΣΤΗΣ ΤΑΧΥΤΗΤΑΣ ΓΙΑ ΠΕΡΙΟΔΟ ΕΠΑΝΑΦΟΡΑΣ T=1000 ΕΤΗ ΖΔΚΠ: EL05APSFR001;EL05APSFR002	1:25.000	EL05-05-VMAX-02K- 025-22-4320-02
128	ΧΑΡΤΗΣ ΕΠΙΚΙΝΔΥΝΟΤΗΤΑΣ ΠΛΗΜΜΥΡΑΣ ΑΠΟ ΠΟΤΑΜΙΕΣ ΡΟΕΣ/ΛΙΜΝΕΣ. ΧΩΡΙΚΗ ΚΑΤΑΝΟΜΗ ΜΕΓΙΣΤΗΣ ΤΑΧΥΤΗΤΑΣ ΓΙΑ ΠΕΡΙΟΔΟ ΕΠΑΝΑΦΟΡΑΣ T=1000 ΕΤΗ ΖΔΚΠ: EL05APSFR001	1:25.000	EL05-05-VMAX-02K- 025-24-4320-02
129	ΧΑΡΤΗΣ ΕΠΙΚΙΝΔΥΝΟΤΗΤΑΣ ΠΛΗΜΜΥΡΑΣ ΑΠΟ ΠΟΤΑΜΙΕΣ ΡΟΕΣ/ΛΙΜΝΕΣ. ΧΩΡΙΚΗ ΚΑΤΑΝΟΜΗ ΜΕΓΙΣΤΗΣ ΤΑΧΥΤΗΤΑΣ ΓΙΑ ΠΕΡΙΟΔΟ ΕΠΑΝΑΦΟΡΑΣ T=1000 ΕΤΗ ΖΔΚΠ: EL05APSFR005	1:25.000	EL05-05-VMAX-02K- 025-18-4335-02
130	ΧΑΡΤΗΣ ΕΠΙΚΙΝΔΥΝΟΤΗΤΑΣ ΠΛΗΜΜΥΡΑΣ ΑΠΟ ΠΟΤΑΜΙΕΣ ΡΟΕΣ/ΛΙΜΝΕΣ. ΧΩΡΙΚΗ ΚΑΤΑΝΟΜΗ ΜΕΓΙΣΤΗΣ ΤΑΧΥΤΗΤΑΣ ΓΙΑ ΠΕΡΙΟΔΟ ΕΠΑΝΑΦΟΡΑΣ T=1000 ΕΤΗ ΖΔΚΠ: EL05APSFR001;EL05APSFR005	1:25.000	EL05-05-VMAX-02K- 025-20-4335-02
131	ΧΑΡΤΗΣ ΕΠΙΚΙΝΔΥΝΟΤΗΤΑΣ ΠΛΗΜΜΥΡΑΣ ΑΠΟ ΠΟΤΑΜΙΕΣ ΡΟΕΣ/ΛΙΜΝΕΣ. ΧΩΡΙΚΗ ΚΑΤΑΝΟΜΗ ΜΕΓΙΣΤΗΣ ΤΑΧΥΤΗΤΑΣ ΓΙΑ ΠΕΡΙΟΔΟ ΕΠΑΝΑΦΟΡΑΣ T=1000 ΕΤΗ ΖΔΚΠ: EL05APSFR001	1:25.000	EL05-05-VMAX-02K- 025-22-4335-02
132	ΧΑΡΤΗΣ ΕΠΙΚΙΝΔΥΝΟΤΗΤΑΣ ΠΛΗΜΜΥΡΑΣ ΑΠΟ ΠΟΤΑΜΙΕΣ ΡΟΕΣ/ΛΙΜΝΕΣ. ΧΩΡΙΚΗ ΚΑΤΑΝΟΜΗ ΜΕΓΙΣΤΗΣ ΤΑΧΥΤΗΤΑΣ ΓΙΑ ΠΕΡΙΟΔΟ ΕΠΑΝΑΦΟΡΑΣ T=1000 ΕΤΗ ΖΔΚΠ: EL05APSFR001	1:25.000	EL05-05-VMAX-02K- 025-24-4335-02

A/A	Τίτλος	Κλίμακα	Αριθμός Κωδικός/ Χάρτη
133	ΧΑΡΤΗΣ ΕΠΙΚΙΝΔΥΝΟΤΗΤΑΣ ΠΛΗΜΜΥΡΑΣ ΑΠΟ ΠΟΤΑΜΙΕΣ ΡΟΕΣ/ΛΙΜΝΕΣ. ΧΩΡΙΚΗ ΚΑΤΑΝΟΜΗ ΜΕΓΙΣΤΗΣ ΤΑΧΥΤΗΤΑΣ ΓΙΑ ΠΕΡΙΟΔΟ ΕΠΑΝΑΦΟΡΑΣ T=1000 ΕΤΗ ΖΔΚΠ: ΕΛ05ΑΡSFR001;ΕΛ05ΑΡSFR005	1:25.000	ΕΛ05-05-VΜΑΧ-02Κ-025-20-4350-02
134	ΧΑΡΤΗΣ ΕΠΙΚΙΝΔΥΝΟΤΗΤΑΣ ΠΛΗΜΜΥΡΑΣ ΑΠΟ ΠΟΤΑΜΙΕΣ ΡΟΕΣ/ΛΙΜΝΕΣ. ΧΩΡΙΚΗ ΚΑΤΑΝΟΜΗ ΜΕΓΙΣΤΗΣ ΤΑΧΥΤΗΤΑΣ ΓΙΑ ΠΕΡΙΟΔΟ ΕΠΑΝΑΦΟΡΑΣ T=1000 ΕΤΗ ΖΔΚΠ: ΕΛ05ΑΡSFR001;ΕΛ05ΑΡSFR005	1:25.000	ΕΛ05-05-VΜΑΧ-02Κ-025-22-4350-02
135	ΧΑΡΤΗΣ ΕΠΙΚΙΝΔΥΝΟΤΗΤΑΣ ΠΛΗΜΜΥΡΑΣ ΑΠΟ ΠΟΤΑΜΙΕΣ ΡΟΕΣ/ΛΙΜΝΕΣ. ΧΩΡΙΚΗ ΚΑΤΑΝΟΜΗ ΜΕΓΙΣΤΗΣ ΤΑΧΥΤΗΤΑΣ ΓΙΑ ΠΕΡΙΟΔΟ ΕΠΑΝΑΦΟΡΑΣ T=1000 ΕΤΗ ΖΔΚΠ: ΕΛ05ΑΡSFR004;ΕΛ05ΑΡSFR006	1:25.000	ΕΛ05-05-VΜΑΧ-02Κ-025-14-4365-02
136	ΧΑΡΤΗΣ ΕΠΙΚΙΝΔΥΝΟΤΗΤΑΣ ΠΛΗΜΜΥΡΑΣ ΑΠΟ ΠΟΤΑΜΙΕΣ ΡΟΕΣ/ΛΙΜΝΕΣ. ΧΩΡΙΚΗ ΚΑΤΑΝΟΜΗ ΜΕΓΙΣΤΗΣ ΤΑΧΥΤΗΤΑΣ ΓΙΑ ΠΕΡΙΟΔΟ ΕΠΑΝΑΦΟΡΑΣ T=1000 ΕΤΗ ΖΔΚΠ: ΕΛ05ΑΡSFR004;ΕΛ05ΑΡSFR008	1:25.000	ΕΛ05-05-VΜΑΧ-02Κ-025-16-4365-02
137	ΧΑΡΤΗΣ ΕΠΙΚΙΝΔΥΝΟΤΗΤΑΣ ΠΛΗΜΜΥΡΑΣ ΑΠΟ ΠΟΤΑΜΙΕΣ ΡΟΕΣ/ΛΙΜΝΕΣ. ΧΩΡΙΚΗ ΚΑΤΑΝΟΜΗ ΜΕΓΙΣΤΗΣ ΤΑΧΥΤΗΤΑΣ ΓΙΑ ΠΕΡΙΟΔΟ ΕΠΑΝΑΦΟΡΑΣ T=1000 ΕΤΗ ΖΔΚΠ: ΕΛ05ΑΡSFR005;ΕΛ05ΑΡSFR007;ΕΛ05ΑΡSFR008	1:25.000	ΕΛ05-05-VΜΑΧ-02Κ-025-18-4365-02
138	ΧΑΡΤΗΣ ΕΠΙΚΙΝΔΥΝΟΤΗΤΑΣ ΠΛΗΜΜΥΡΑΣ ΑΠΟ ΠΟΤΑΜΙΕΣ ΡΟΕΣ/ΛΙΜΝΕΣ. ΧΩΡΙΚΗ ΚΑΤΑΝΟΜΗ ΜΕΓΙΣΤΗΣ ΤΑΧΥΤΗΤΑΣ ΓΙΑ ΠΕΡΙΟΔΟ ΕΠΑΝΑΦΟΡΑΣ T=1000 ΕΤΗ ΖΔΚΠ: ΕΛ05ΑΡSFR005;ΕΛ05ΑΡSFR010	1:25.000	ΕΛ05-05-VΜΑΧ-02Κ-025-20-4365-02
139	ΧΑΡΤΗΣ ΕΠΙΚΙΝΔΥΝΟΤΗΤΑΣ ΠΛΗΜΜΥΡΑΣ ΑΠΟ ΠΟΤΑΜΙΕΣ ΡΟΕΣ/ΛΙΜΝΕΣ. ΧΩΡΙΚΗ ΚΑΤΑΝΟΜΗ ΜΕΓΙΣΤΗΣ ΤΑΧΥΤΗΤΑΣ ΓΙΑ ΠΕΡΙΟΔΟ ΕΠΑΝΑΦΟΡΑΣ T=1000 ΕΤΗ ΖΔΚΠ: ΕΛ05ΑΡSFR001;ΕΛ05ΑΡSFR005;ΕΛ05ΑΡSFR009;ΕΛ05ΑΡSFR010	1:25.000	ΕΛ05-05-VΜΑΧ-02Κ-025-22-4365-02
140	ΧΑΡΤΗΣ ΕΠΙΚΙΝΔΥΝΟΤΗΤΑΣ ΠΛΗΜΜΥΡΑΣ ΑΠΟ ΠΟΤΑΜΙΕΣ ΡΟΕΣ/ΛΙΜΝΕΣ. ΧΩΡΙΚΗ ΚΑΤΑΝΟΜΗ ΜΕΓΙΣΤΗΣ ΤΑΧΥΤΗΤΑΣ ΓΙΑ ΠΕΡΙΟΔΟ ΕΠΑΝΑΦΟΡΑΣ T=1000 ΕΤΗ ΖΔΚΠ: ΕΛ05ΑΡSFR008	1:25.000	ΕΛ05-05-VΜΑΧ-02Κ-025-16-4380-02
141	ΧΑΡΤΗΣ ΕΠΙΚΙΝΔΥΝΟΤΗΤΑΣ ΠΛΗΜΜΥΡΑΣ ΑΠΟ ΠΟΤΑΜΙΕΣ ΡΟΕΣ/ΛΙΜΝΕΣ. ΧΩΡΙΚΗ ΚΑΤΑΝΟΜΗ ΜΕΓΙΣΤΗΣ ΤΑΧΥΤΗΤΑΣ ΓΙΑ ΠΕΡΙΟΔΟ ΕΠΑΝΑΦΟΡΑΣ T=1000 ΕΤΗ ΖΔΚΠ: ΕΛ05ΑΡSFR007;ΕΛ05ΑΡSFR008	1:25.000	ΕΛ05-05-VΜΑΧ-02Κ-025-18-4380-02
142	ΧΑΡΤΗΣ ΕΠΙΚΙΝΔΥΝΟΤΗΤΑΣ ΠΛΗΜΜΥΡΑΣ ΑΠΟ ΠΟΤΑΜΙΕΣ ΡΟΕΣ/ΛΙΜΝΕΣ. ΧΩΡΙΚΗ ΚΑΤΑΝΟΜΗ ΜΕΓΙΣΤΗΣ ΤΑΧΥΤΗΤΑΣ ΓΙΑ ΠΕΡΙΟΔΟ ΕΠΑΝΑΦΟΡΑΣ T=1000 ΕΤΗ ΖΔΚΠ: ΕΛ05ΑΡSFR009;ΕΛ05ΑΡSFR010	1:25.000	ΕΛ05-05-VΜΑΧ-02Κ-025-22-4380-02
143	ΧΑΡΤΗΣ ΕΠΙΚΙΝΔΥΝΟΤΗΤΑΣ ΠΛΗΜΜΥΡΑΣ ΑΠΟ ΠΟΤΑΜΙΕΣ ΡΟΕΣ/ΛΙΜΝΕΣ. ΧΩΡΙΚΗ ΚΑΤΑΝΟΜΗ	1:25.000	ΕΛ05-05-VΜΑΧ-02Κ-025-22-4395-02

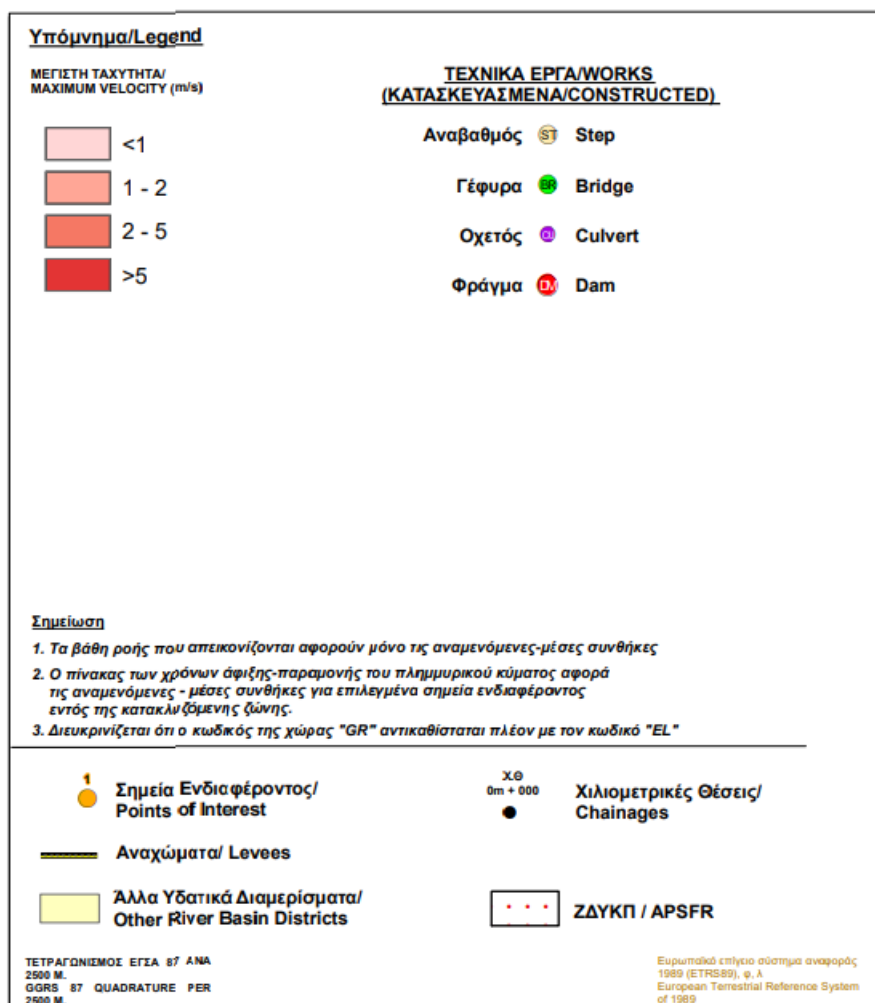
A/A	Τίτλος	Κλίμακα	Αριθμός Κωδικός/ Χάρτη
	ΜΕΓΙΣΤΗΣ ΤΑΧΥΤΗΤΑΣ ΓΙΑ ΠΕΡΙΟΔΟ ΕΠΑΝΑΦΟΡΑΣ T=1000 ΕΤΗ ΖΔΚΠ: ΕΛ05ΑΡSFR009		
144	ΧΑΡΤΗΣ ΕΠΙΚΙΝΔΥΝΟΤΗΤΑΣ ΠΛΗΜΜΥΡΑΣ ΑΠΟ ΠΟΤΑΜΙΕΣ ΡΟΕΣ/ΛΙΜΝΕΣ. ΧΩΡΙΚΗ ΚΑΤΑΝΟΜΗ ΜΕΓΙΣΤΗΣ ΤΑΧΥΤΗΤΑΣ ΓΙΑ ΠΕΡΙΟΔΟ ΕΠΑΝΑΦΟΡΑΣ T=1000 ΕΤΗ ΖΔΚΠ: ΕΛ05ΑΡSFR010	1:25.000	ΕΛ05-05-VΜΑΧ-02Κ- 025-20-4410-02
145	ΧΑΡΤΗΣ ΕΠΙΚΙΝΔΥΝΟΤΗΤΑΣ ΠΛΗΜΜΥΡΑΣ ΑΠΟ ΠΟΤΑΜΙΕΣ ΡΟΕΣ/ΛΙΜΝΕΣ. ΧΩΡΙΚΗ ΚΑΤΑΝΟΜΗ ΜΕΓΙΣΤΗΣ ΤΑΧΥΤΗΤΑΣ ΓΙΑ ΠΕΡΙΟΔΟ ΕΠΑΝΑΦΟΡΑΣ T=1000 ΕΤΗ ΖΔΚΠ: ΕΛ05ΑΡSFR011	1:25.000	ΕΛ05-05-VΜΑΧ-02Κ- 025-14-4395-02
146	ΧΑΡΤΗΣ ΕΠΙΚΙΝΔΥΝΟΤΗΤΑΣ ΠΛΗΜΜΥΡΑΣ ΑΠΟ ΠΟΤΑΜΙΕΣ ΡΟΕΣ/ΛΙΜΝΕΣ. ΧΩΡΙΚΗ ΚΑΤΑΝΟΜΗ ΜΕΓΙΣΤΗΣ ΤΑΧΥΤΗΤΑΣ ΓΙΑ ΠΕΡΙΟΔΟ ΕΠΑΝΑΦΟΡΑΣ T=1000 ΕΤΗ ΖΔΚΠ: ΕΛ05ΑΡSFR006;ΕΛ05ΑΡSFR011	1:25.000	ΕΛ05-05-VΜΑΧ-02Κ- 025-14-4380-02
147	ΧΑΡΤΗΣ ΕΠΙΚΙΝΔΥΝΟΤΗΤΑΣ ΠΛΗΜΜΥΡΑΣ ΑΠΟ ΠΟΤΑΜΙΕΣ ΡΟΕΣ/ΛΙΜΝΕΣ. ΧΩΡΙΚΗ ΚΑΤΑΝΟΜΗ ΜΕΓΙΣΤΗΣ ΤΑΧΥΤΗΤΑΣ ΓΙΑ ΠΕΡΙΟΔΟ ΕΠΑΝΑΦΟΡΑΣ T=1000 ΕΤΗ ΖΔΚΠ: ΕΛ05ΑΡSFR009;ΕΛ05ΑΡSFR010	1:25.000	ΕΛ05-05-VΜΑΧ-02Κ- 025-20-4395-02
148	ΧΑΡΤΗΣ ΕΠΙΚΙΝΔΥΝΟΤΗΤΑΣ ΠΛΗΜΜΥΡΑΣ ΑΠΟ ΠΟΤΑΜΙΕΣ ΡΟΕΣ/ΛΙΜΝΕΣ. ΧΩΡΙΚΗ ΚΑΤΑΝΟΜΗ ΜΕΓΙΣΤΗΣ ΤΑΧΥΤΗΤΑΣ ΓΙΑ ΠΕΡΙΟΔΟ ΕΠΑΝΑΦΟΡΑΣ T=1000 ΕΤΗ ΖΔΚΠ: ΕΛ05ΑΡSFR010	1:25.000	ΕΛ05-05-VΜΑΧ-02Κ- 025-20-4380-02
149	ΧΑΡΤΗΣ ΕΠΙΚΙΝΔΥΝΟΤΗΤΑΣ ΠΛΗΜΜΥΡΑΣ ΑΠΟ ΠΟΤΑΜΙΕΣ ΡΟΕΣ/ΛΙΜΝΕΣ. ΧΩΡΙΚΗ ΚΑΤΑΝΟΜΗ ΜΕΓΙΣΤΗΣ ΤΑΧΥΤΗΤΑΣ ΓΙΑ ΠΕΡΙΟΔΟ ΕΠΑΝΑΦΟΡΑΣ T=1000 ΕΤΗ ΖΔΚΠ: ΕΛ05ΑΡSFR005	1:25.000	ΕΛ05-05-VΜΑΧ-02Κ- 025-18-4350-02
150	ΧΑΡΤΗΣ ΕΠΙΚΙΝΔΥΝΟΤΗΤΑΣ ΠΛΗΜΜΥΡΑΣ ΑΠΟ ΠΟΤΑΜΙΕΣ ΡΟΕΣ/ΛΙΜΝΕΣ. ΧΩΡΙΚΗ ΚΑΤΑΝΟΜΗ ΜΕΓΙΣΤΗΣ ΤΑΧΥΤΗΤΑΣ ΓΙΑ ΠΕΡΙΟΔΟ ΕΠΑΝΑΦΟΡΑΣ T=1000 ΕΤΗ ΖΔΚΠ: ΕΛ05ΑΡSFR010	1:25.000	ΕΛ05-05-VΜΑΧ-02Κ- 025-20-4425-02

Για υπόβαθρο των χαρτών, έχει επιλεγεί το διαθέσιμο από το διαδίκτυο WMS Service απεικόνιση ορθοφωτοχαρτών της ESRI, που παρέχεται από το ArcGIS.

Τα υπομνήματα των Χαρτών Επικινδυνότητας Πλημμύρας για τα μέγιστα βάθη ροής και για τις μέγιστες ταχύτητες δίνονται στις παρακάτω Εικόνες (Εικόνα 3-39 και Εικόνα 3-40).



Εικόνα 3-39 Υπόμνημα Χαρτών Επικινδυνότητας Πλημμύρας υδατορεμάτων/κλειστών λεκανών για τα μέγιστα βάθη ροής



Εικόνα 3-40 Υπόμνημα Χαρτών Επικινδυνότητας Πλημμύρας υδατορεμάτων/κλειστών λεκανών για τις μέγιστες ταχύτητες ροής

3.5 ΧΑΡΤΕΣ ΚΙΝΔΥΝΩΝ ΠΛΗΜΜΥΡΑΣ 1^{ΗΣ} ΑΝΑΘΕΩΡΗΣΗΣ ΣΔΚΠ

3.5.1 ΜΕΘΟΔΟΛΟΓΙΑ ΚΑΙ ΟΡΙΣΜΟΙ

Στις παραγράφους που ακολουθούν περιγράφονται οι Χάρτες Κινδύνων Πλημμύρας (flood risk maps) που έχουν καταρτιστεί βάσει της χωρικής κατανομής της επιφάνειας κατάκλυσης πλημμύρας για κάθε περίοδο επαναφοράς (T=50, 100, 1000 έτη), όπως αυτή παρουσιάζεται στους Χάρτες Επικινδυνότητας Πλημμύρας (flood hazard maps) του ΥΔ Ηπείρου. Οι Χάρτες Κινδύνων Πλημμύρας βάσει της χωρικής κατανομής της επιφάνειας κατάκλυσης από ποτάμιες ροές που καταρτίστηκαν αντιστοιχούν στα εξής σενάρια:

- πλημμύρες υψηλής πιθανότητας υπέρβασης περιόδου επαναφοράς 50 ετών,
- πλημμύρες μέσης πιθανότητας υπέρβασης περιόδου επαναφοράς 100 ετών,
- πλημμύρες χαμηλής πιθανότητας υπέρβασης περιόδου επαναφοράς 1000 ετών.

Οι Χάρτες Κινδύνων Πλημμύρας καταρτίστηκαν σύμφωνα με το άρθρο 6 της Οδηγίας-Πλαίσιο 2007/60/ΕΚ για την αξιολόγηση και διαχείριση των κινδύνων πλημμύρας για κάθε εξεταζόμενη περίοδο επαναφοράς. Πέραν των απαιτήσεων της Οδηγίας, αναπτύχθηκε και εφαρμοσθηκε ενιαία (για όλα τα ΥΔ) μεθοδολογία Αξιολόγησης του Κινδύνου Πλημμύρας, η οποία παρουσιάζεται στην παράγραφο 3.5.3.

Το μεθοδολογικό πλαίσιο της διαδικασίας παραγωγής χαρτών κινδύνων πλημμύρας και τα αναλυτικά αποτελέσματα ανά ΖΔΥΚΠ παρουσιάζονται στο **Παραδοτέο Π07 «Χάρτες Κινδύνων Πλημμύρας»**.

3.5.2 ΔΥΝΗΤΙΚΑ ΘΙΓΟΜΕΝΕΣ ΧΡΗΣΕΙΣ, ΟΙΚΟΝΟΜΙΚΕΣ ΔΡΑΣΤΗΡΙΟΤΗΤΕΣ ΚΑΙ ΥΠΟΔΟΜΕΣ ΕΝΤΟΣ ΤΩΝ ΚΑΤΑΚΛΥΖΟΜΕΝΩΝ ΕΚΤΑΣΕΩΝ

Πραγματοποιήθηκε καταγραφή/ αποτύπωση των χρήσεων γης και των οικονομικών δραστηριοτήτων που εντοπίζονται εντός των ορίων των κατακλυζόμενων περιοχών, όπως αυτές προέκυψαν από την υδραυλική ανάλυση και παρουσιάζονται στους Χάρτες Επικινδυνότητας Πλημμύρας. Η καταγραφή αυτή πραγματοποιήθηκε για τα αποτελέσματα και των τριών περιόδων επαναφοράς που έχουν επιλεγεί (50, 100, 1000 έτη) και αφορά τόσο εκτατικές όσο και σημειακές δραστηριότητες. Οι κυριότερες κατηγορίες χρήσεων είναι:

- Οικιστική, όπου πραγματοποιήθηκε καταγραφή / αποτύπωση των οικισμών,
- Βιομηχανική, όπου πραγματοποιήθηκε καταγραφή / αποτύπωση των βιομηχανικών περιοχών και πάρκων και των βιομηχανικών μονάδων,
- Αγροτική, όπου καταγράφηκε το ποσοστό των αγροτικών περιοχών που χρησιμοποιούνται για θερμοκήπια, ρυζοκαλλιέργειες και λοιπές καλλιέργειες,
- Τουριστική, όπου έγινε καταγραφή / αποτύπωση των αναπτυσσόμενων και ανεπτυγμένων τουριστικά περιοχών,
- Περιβαλλοντική, όπου εντοπίστηκαν και αποτυπώθηκαν οι προστατευόμενες περιοχές του Παραρτήματος V (παράγραφος Α, εδάφιο 1, 3 και 5) του άρθρου 19 του ΠΔ 51/2007 της Οδηγίας 2000/60/ΕΚ (σύμφωνα με το 1^ο ΣΔΛΑΠ Ηπείρου) και
- Πολιτιστική, όπου έγινε καταγραφή/ αποτύπωση των αρχαιολογικών χώρων και χώρων πολιτιστικής κληρονομιάς.

Επιπλέον, εντοπίστηκαν και καταγράφηκαν κτηνοτροφικές μονάδες, κτιριακές υποδομές κοινωφελούς χρήσης (εκπαιδευτήρια, υποδομές υγείας και δομές πολιτικής προστασίας, αθλητικές εγκαταστάσεις και υποσταθμοί ΔΕΗ) και κρίσιμες τεχνικές υποδομές (Εγκαταστάσεις Επεξεργασίας Λυμάτων, Χώροι Υγειονομικής Ταφής Απορριμμάτων, Χώροι Ανεξέλεγκτης Διάθεσης Αποβλήτων, υδρευτικές γεωτρήσεις οδικό και σιδηροδρομικό δίκτυο και αεροδρόμια). Τα παραπάνω στοιχεία καταχωρήθηκαν ψηφιακά με τη χρήση του Γεωγραφικού Συστήματος Πληροφοριών ArcGIS.

Στους παρακάτω πίνακες παρατίθεται συνοπτικά για το σύνολο του Υδατικού Διαμερίσματος Ηπείρου οι δυνητικά θιγόμενες χρήσεις γης, οικονομικές δραστηριότητες καθώς και σημαντικές υποδομές εντός των κατακλυζόμενων εκτάσεων για τις τρεις περιόδους επαναφοράς που εξετάστηκαν στις μέσες συνθήκες. Παράλληλα παρουσιάζεται και ο δυνητικά θιγόμενος πληθυσμός ανά ΖΔΥΚΠ και περίοδο επαναφοράς.

Πίνακας 3-11: Εκτάσεις χρήσεων γης εντός της επιφάνειας κατάκλυσης του ΥΔ Ηπείρου ανά περίοδο επαναφοράς. Όλες οι εκτάσεις σε στρέμματα.

Χρήσεις γης	T50	T100	T1 000	T50 θάλ.	T100 θάλ.
Αστικές συγκεντρώσεις υψηλής πυκνότητας	806	930	1,232	1	1
Αστικές / εξωαστικές συγκεντρώσεις χαμηλότερης πυκνότητας	10,040	11,314	7,809	263	300
Αγροτικές περιοχές με θερμοκήπια	117	126	172	1	2

Προσχέδιο Διαχείρισης Κινδύνων Πλημμύρας

Χρήσεις γης	T50	T100	T1 000	T50 θάλ.	T100 θάλ.
Αγροτικές περιοχές με καλλιέργειες	110,170	117,799	143,904	1,011	4,066
Αναπτυγμένες και αναπτυσσόμενες τουριστικά περιοχές	133,977	147,758	187,267	9,911	24,979
Περιοχές ΒΙΠΕ	0	0	0	0	0
Προστατευόμενες οικο-περιοχές	183,414	198,722	236,992	11,139	49,571
Περιοχές πολιτιστικής σημασίας	13,012	14,127	16,597	8	3,389

Πίνακας 3-12: Υποδομές και οικονομικές δραστηριότητες εντός της επιφάνειας
κατάκλυσης του ΥΔ Ηπείρου ανά περίοδο επαναφοράς.

Υποδομή - Οικονομική Δραστηριότητα	T50	T100	T1 000	T50 θάλ.	T100 θάλ.
Οικισμοί	94	97	109	6	7
Εκπαιδευτικές Δομές	26	27	51	2	2
Δομές Πολιτικής Προστασίας	1	1	1	0	0
Μονάδες Παροχής Υγείας	1	5	6	0	0
Μνημεία Πολιτιστικής Κληρονομιάς	26	27	34	2	3
Αθλητικές Εγκαταστάσεις	19	21	29	0	0
Υποσταθμοί Ηλεκτρικής Ενέργειας	1	1	2	0	0
Κτηνοτροφικές Μονάδες	668	733	1065	0	20
Βιομηχανικές Εγκαταστάσεις	13	14	30	0	0
Γεωτρήσεις	6	8	10	0	0
ΕΕΛ	2	2	3	0	0

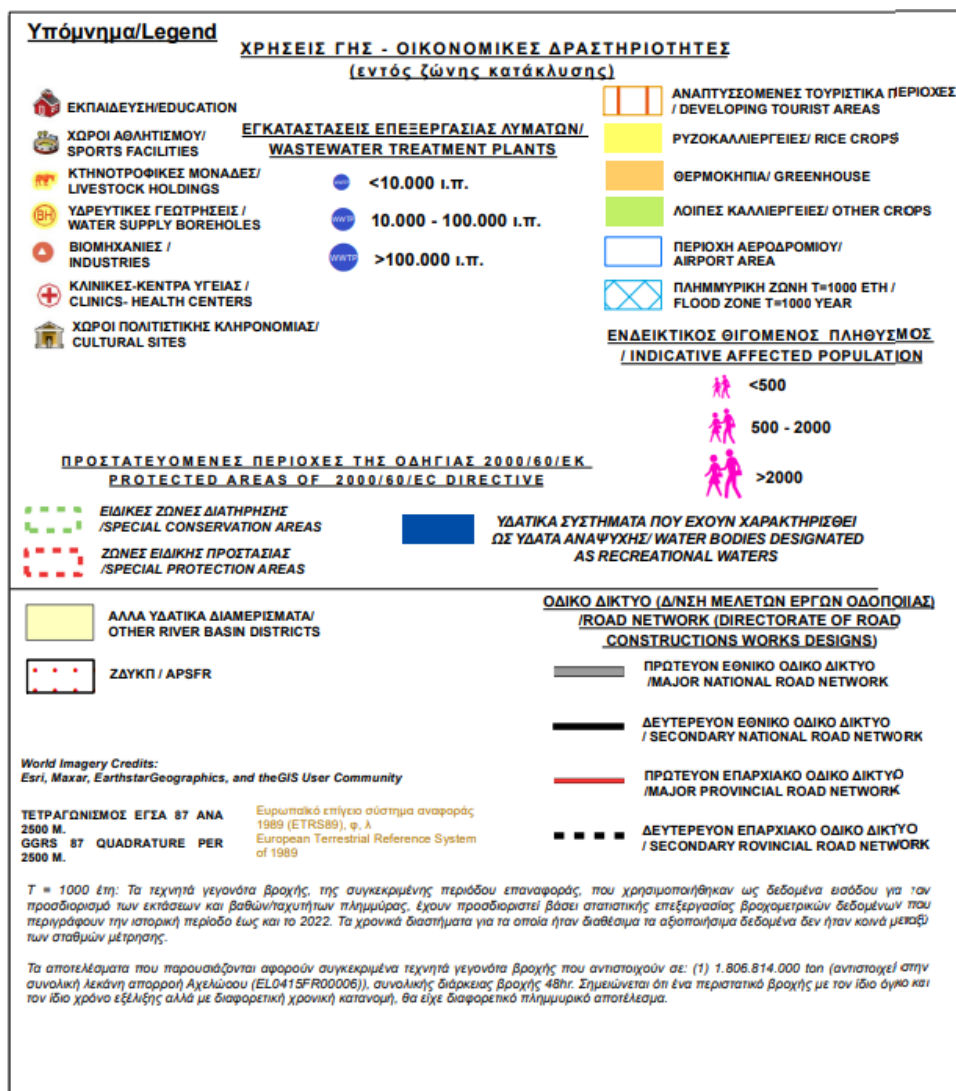
Πίνακας 3-13: Δυνητικά θιγόμενος πληθυσμός, ανά ΖΔΥΚΠ και περίοδο επαναφοράς

Ζώνη	T50	T100	T1000	T50 θάλ.	T100 θάλ.
EL05APSF001	10982	12390	16317	0	0
EL05APSF002	0	0	0	8	13
EL05APSF004	32	78	275	0	0
EL05APSF005	1283	1557	2104	253	397
EL05APSF006	217	239	295	68	120
EL05APSF007	46	58	85		
EL05APSF008	332	383	639		
EL05APSF009	1522	1988	4335		
EL05APSF010	32	36	59		
EL05APSF011	365	486	889		

Ζώνη	T50	T100	T1000	T50 θάλ.	T100 θάλ.
ΣΥΝΟΛΟ	14811	17215	24998	329	530

Στα παρακάτω παρουσιάζονται συνοπτικά ανά ΖΔΥΚΠ τα αντίστοιχα με τα παραπάνω αποτελέσματα. Τα αναλυτικά αποτελέσματα παρουσιάζονται στο Παράρτημα του Παραδοτέου Π07 «Χάρτες Κινδύνων Πλημμύρας» της 1^{ης} Φάσης.

Επιπλέον, παρουσιάζονται χάρτες που αναπαριστούν ανά ΖΔΥΚΠ τις παραπάνω αναφερόμενες εκτάσεις χρήσεων γης, υποδομές και οικονομικές δραστηριότητες. Οι χάρτες αυτοί αποτελούν ουσιαστικά αποσπάσματα των Χαρτών Κινδύνων που παρουσιάζονται στην παράγραφο 3.5.4 με επιπλέον στοιχείο τα περιγράμματα των πλημμυρικών ζωνών για T=50, 100 και 1000 έτη. Το κοινό υπόμνημα των χαρτών ανά ΖΔΥΚΠ φαίνεται στην παρακάτω εικόνα (Εικόνα 3.41).



Εικόνα 3.41: Υπόμνημα χαρτογραφικών στοιχείων χαρτών κινδύνου.

Ζώνη EL05APSFR001

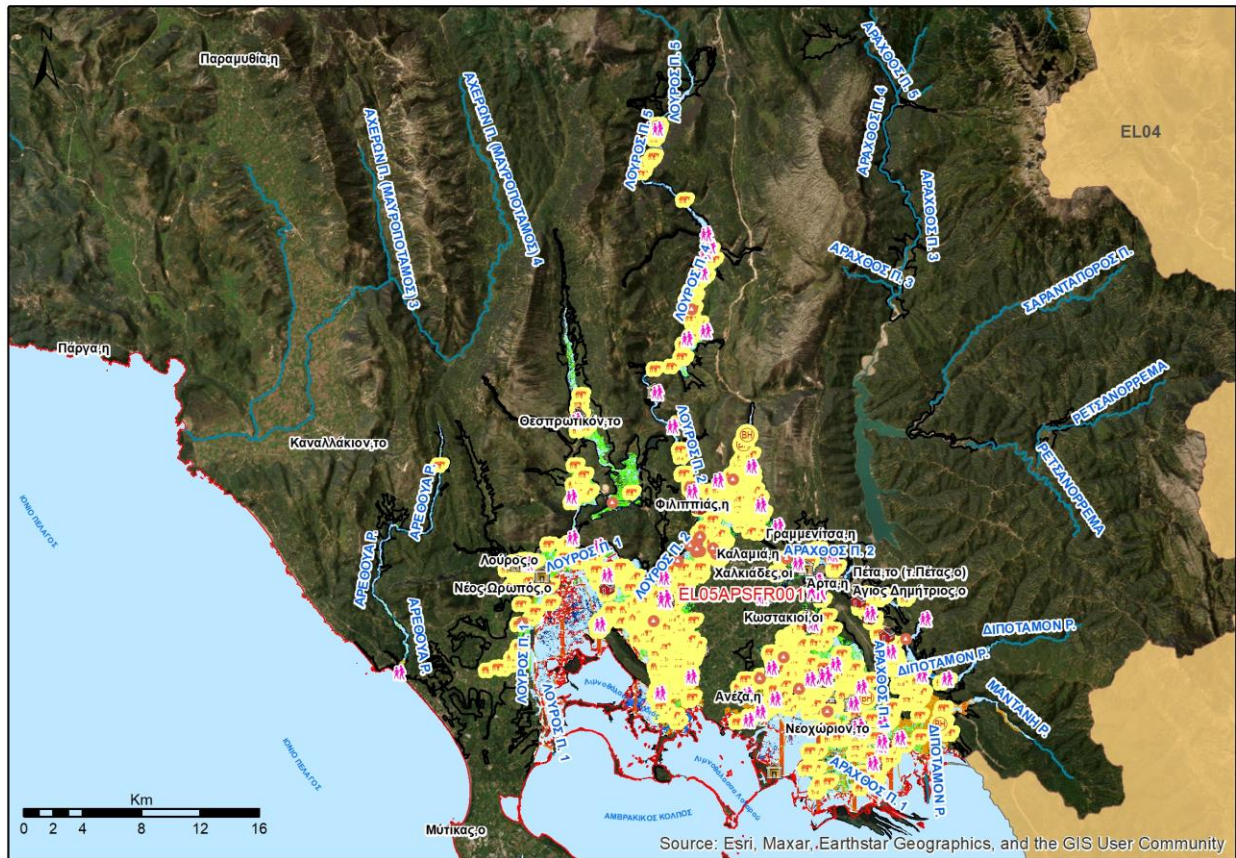
Η εξεταζόμενη περιοχή αφορά τις Χαμηλές ζώνες ποταμών Λούρου-Αράχθου. Πεδιάδες Αρτας. Στους πίνακες που ακολουθούν συνοψίζεται η κατανομή των χρήσεων γης καθώς και των υποδομών για κάθε μία από τις τρεις περιόδους επαναφοράς που εξετάστηκαν (T = 50, 100 και 1 000 έτη).

Πίνακας 3-14: Εκτάσεις χρήσεων γης εντός της δυνητικής ζώνης πλημμύρας EL05APSF001 ανά περίοδο επαναφοράς. Όλες οι εκτάσεις σε στρέμματα.

Χρήσεις γης	T50	T100	T1 000	T50 θάλ.	T100 θάλ.
Αστικές συγκεντρώσεις υψηλής πυκνότητας	696	784	930	0	0
Αστικές / εξωαστικές συγκεντρώσεις χαμηλότερης πυκνότητας	6,398	7,048	10,176	0	0
Αγροτικές περιοχές με θερμοκήπια	57	60	87	0	0
Αγροτικές περιοχές με καλλιέργειες	50,576	54,367	70,530	0	0
Αναπτυγμένες και αναπτυσσόμενες τουριστικά περιοχές	78,757	85,085	102,762	82	93
Περιοχές ΒΙΠΕ	0	0	0	0	0
Προστατευόμενες οικο-περιοχές	50,208	54,273	63,906	0	0
Περιοχές πολιτιστικής σημασίας	2,422	2,552	2,977	0	0

Πίνακας 3-15: Υποδομές και οικονομικές δραστηριότητες εντός της δυνητικής ζώνης πλημμύρας EL05APSF001 ανά περίοδο επαναφοράς.

Υποδομή - Οικονομική Δραστηριότητα	T50	T100	T1 000	T50 θάλ.	T100 θάλ.
Οικισμοί	41	41	51		
Εκπαιδευτικές Δομές	18	18	34	0	0
Δομές Πολιτικής Προστασίας	1	1	1	0	0
Μονάδες Παροχής Υγείας	0	4	4	0	0
Μνημεία Πολιτιστικής Κληρονομιάς	9	9	12	0	0
Αθλητικές Εγκαταστάσεις	14	15	21	0	0
Υποσταθμοί Ηλεκτρικής Ενέργειας	1	1	1	0	0
Κτηνοτροφικές Μονάδες	457	491	718	0	0
Βιομηχανικές Εγκαταστάσεις	11	12	23	0	0
Γεωτρήσεις	2	2	3	0	0
ΕΕΛ	1	1	2	0	0



Εικόνα 3-42 Δυνητικά θιγόμενες χρήσεις γης, υποδομές και οικονομικές δραστηριότητες στη EL05APSFR001

Ζώνη EL05APSFR002

Η εξεταζόμενη περιοχή αφορά την πεδιάδα Πρέβεζας. Στους πίνακες που ακολουθούν συνοψίζεται η κατανομή των χρήσεων γης καθώς και των υποδομών για κάθε μία από τις τρεις περιόδους επαναφοράς που εξετάστηκαν (T = 50, 100 και 1 000 έτη).

Πίνακας 3-16: Εκτάσεις χρήσεων γης εντός της δυνητικής ζώνης πλημμύρας EL05APSFR002 ανά περίοδο επαναφοράς. Όλες οι εκτάσεις σε στρέμματα.

Χρήσεις γης	T50	T100	T1 000	T50 θάλ.	T100 θάλ.
Αστικές συγκεντρώσεις υψηλής πυκνότητας	0	0	0	1	1
Αστικές / εξωαστικές συγκεντρώσεις χαμηλότερης πυκνότητας	0	0	0	1	0
Αγροτικές περιοχές με θερμοκήπια	0	0	0	0	0
Αγροτικές περιοχές με καλλιέργειες	0	0	0	0	0
Αναπτυγμένες και αναπτυσσόμενες τουριστικά περιοχές	0	0	0	24	28
Περιοχές ΒΙΠΕ	0	0	0	0	0
Προστατευόμενες οικο-περιοχές	0	0	0	0	0
Περιοχές πολιτιστικής σημασίας	0	0	0	7	8

Πίνακας 3-17: Υποδομές και οικονομικές δραστηριότητες εντός της δυνητικής ζώνης πλημμύρας EL05APSFR002 ανά περίοδο επαναφοράς.

Υποδομή – Οικονομική Δραστηριότητα	T50	T100	T1 000	T50 θάλ.	T100 θάλ.
Οικισμοί	0	0	0	1	1

Ζώνη EL05APSFR004

Η εξεταζόμενη περιοχή αφορά την περιοχή Λευκίμμης νήσου Κέρκυρας. Στους πίνακες που ακολουθούν συνοψίζεται η κατανομή των χρήσεων γης καθώς και των υποδομών για κάθε μία από τις περιόδους επαναφοράς που εξετάστηκαν (T = 50, 100 και 1 000 έτη, καθώς και T = 50 και 100 έτη για τις θαλάσσιες πλημμύρες).

Πίνακας 3-18: Εκτάσεις Πίνακας 3-19: Εκτάσεις χρήσεων γης εντός της δυνητικής ζώνης πλημμύρας EL05APSFR004 ανά περίοδο επαναφοράς. Όλες οι εκτάσεις σε στρέμματα.

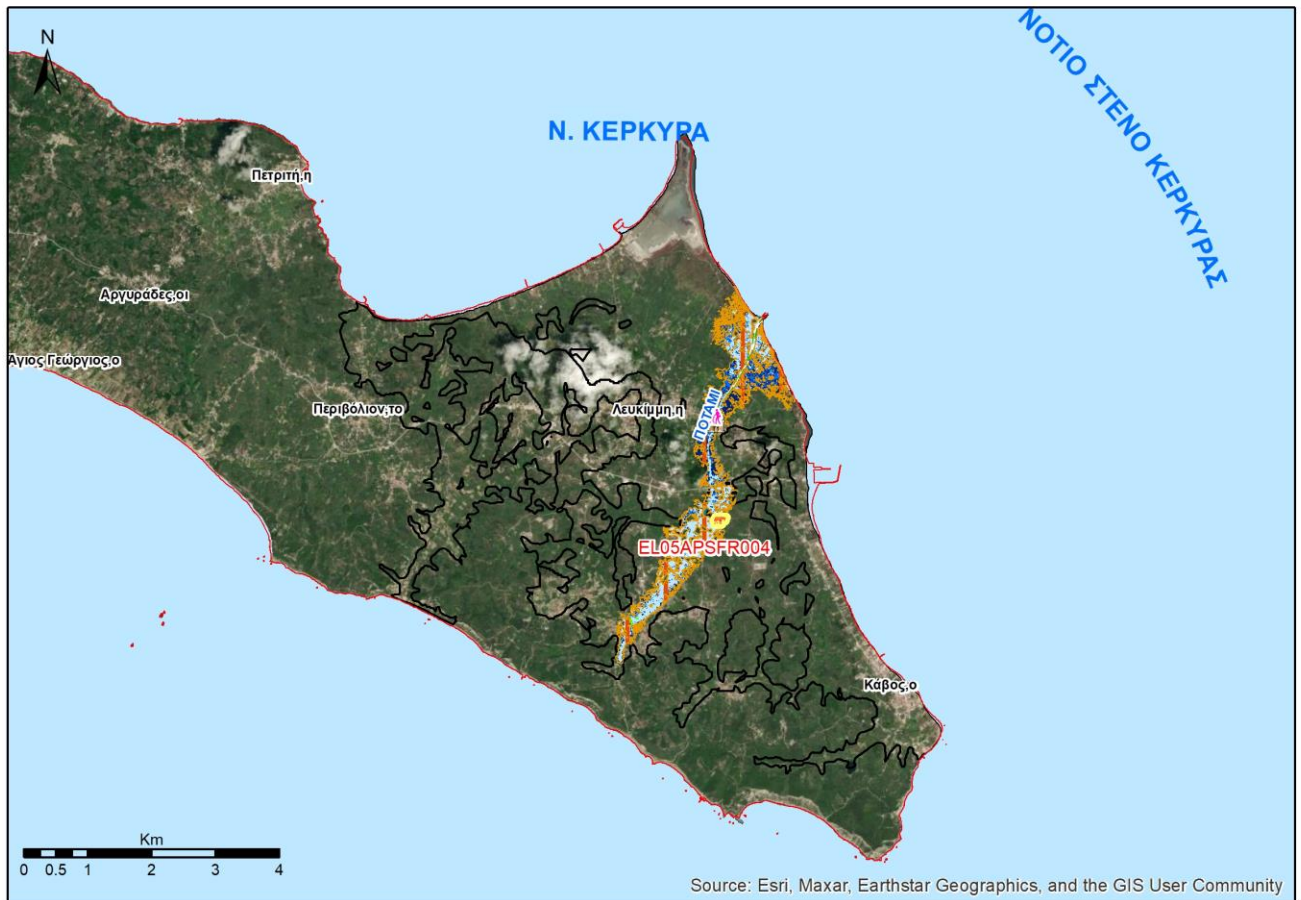
Χρήσεις γης	T50	T100	T1 000	T50 θάλ.	T100 θάλ.
Αστικές συγκεντρώσεις υψηλής πυκνότητας	0	0	0	0	0

Προσχέδιο Διαχείρισης Κινδύνων Πλημμύρας

Χρήσεις γης	T50	T100	T1 000	T50 θάλ.	T100 θάλ.
Αστικές / εξωαστικές συγκεντρώσεις χαμηλότερης πυκνότητας	31	62	83	0	17
Αγροτικές περιοχές με θερμοκήπια	0	0	0.0	0	0
Αγροτικές περιοχές με καλλιέργειες	8	8	0	0	0
Αναπτυγμένες και αναπτυσσόμενες τουριστικά περιοχές	939	1,272	26,19	1,552	1,731
Περιοχές ΒΙΠΕ	0	0	0	0	0
Προστατευόμενες οικο-περιοχές	0	0	0	12	13
Περιοχές πολιτιστικής σημασίας	0	0	3	0	0

Πίνακας 3-20: Υποδομές και οικονομικές δραστηριότητες εντός της δυνητικής ζώνης πλημμύρας EL05APSFR004 ανά περίοδο επαναφοράς.

Υποδομή - Οικονομική Δραστηριότητα	T50	T100	T1 000	T50 θάλ.	T100 θάλ.
Οικισμοί	1	1	1	0	0
Εκπαιδευτικές Δομές	0	0	0	1	1
Δομές Πολιτικής Προστασίας	0	0	0	0	0
Μονάδες Παροχής Υγείας	0	0	0	0	0
Μνημεία Πολιτιστικής Κληρονομιάς	0	1	3	1	1
Αθλητικές Εγκαταστάσεις	0	0	0	0	0
Υποσταθμοί Ηλεκτρικής Ενέργειας	0	0	0	0	0
Κτηνοτροφικές Μονάδες	1	1	1	0	0
Βιομηχανικές Εγκαταστάσεις	0	0	0	0	0
Γεωτρήσεις	0	0	0	0	0
ΕΕΛ	0	0	0	0	0



Εικόνα 3-43 Δυνητικά θιγόμενες χρήσεις γης, υποδομές και οικονομικές δραστηριότητες στη EL05APSFR004

Ζώνη EL05APSFR005

Η εξεταζόμενη περιοχή αφορά τις χαμηλές περιοχές της λεκάνης του π. Αχέροντα και της κλειστής λεκάνης Μαργαριτίου. Στους πίνακες που ακολουθούν συνοψίζεται η κατανομή των χρήσεων γης καθώς και των υποδομών για κάθε μία από τις περιόδους επαναφοράς που εξετάστηκαν (T = 50, 100 και 1 000 έτη, καθώς και T = 50 και 100 έτη για τις θαλάσσιες πλημμύρες).

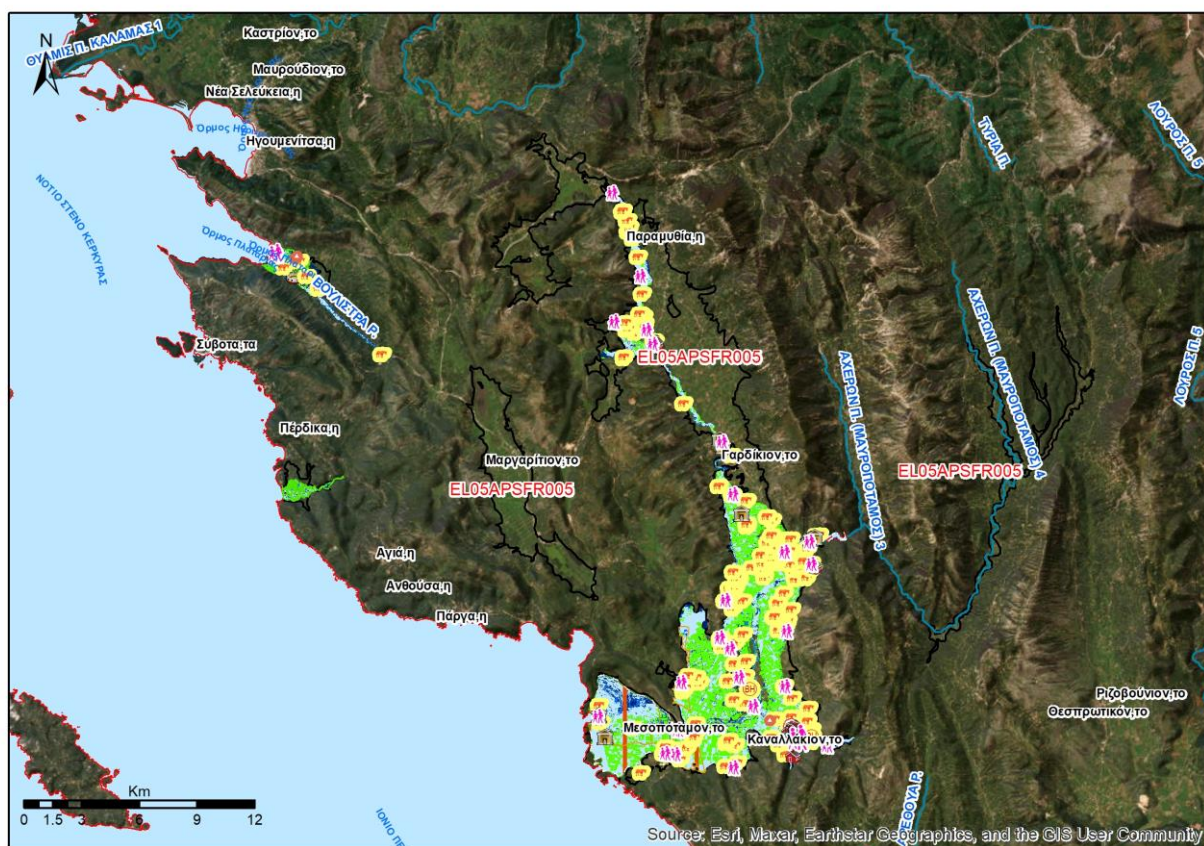
Πίνακας 3-21: Εκτάσεις χρήσεων γης εντός της δυνητικής ζώνης πλημμύρας EL05APSFR005 ανά περίοδο επαναφοράς. Όλες οι εκτάσεις σε στρέμματα.

Χρήσεις γης	T50	T100	T1 000	T50 θάλ.	T100 θάλ.
Αστικές συγκεντρώσεις υψηλής πυκνότητας	0	0	0	0	0
Αστικές / εξωαστικές συγκεντρώσεις χαμηλότερης πυκνότητας	1,835	2,034	2,355	54	92
Αγροτικές περιοχές με θερμοκήπια	41	43	47	1	2
Αγροτικές περιοχές με καλλιέργειες	32,517	33,789	35,618	1,012	1,320
Αναπτυγμένες και αναπτυσσόμενες τουριστικά περιοχές	14,981	16,415	26,516	4,973	6,240
Περιοχές ΒΙΠΕ	0	0	0	0	0
Προστατευόμενες οικο-περιοχές	11,486	12,476	15,263	4,889	6,113
Περιοχές πολιτιστικής σημασίας	238	248	282	1	2

Πίνακας 3-22: Υποδομές και οικονομικές δραστηριότητες εντός της δυνητικής ζώνης πλημμύρας EL05APSFR005 ανά περίοδο επαναφοράς.

Υποδομή - Οικονομική Δραστηριότητα	T50	T100	T1 000	T50 θάλ.	T100 θάλ.
Οικισμοί	25	25	25	2	2
Εκπαιδευτικές Δομές	2	2	3	1	1
Δομές Πολιτικής Προστασίας	0	0	0	0	0
Μονάδες Παροχής Υγείας	0	0	0	0	0
Μνημεία Πολιτιστικής Κληρονομιάς	5	5	5	1	1
Αθλητικές Εγκαταστάσεις	4	4	4	0	0
Υποσταθμοί Ηλεκτρικής Ενέργειας	0	0	0	0	0

Υποδομή - Οικονομική Δραστηριότητα	T50	T100	T1 000	T50 θάλ.	T100 θάλ.
Κτηνοτροφικές Μονάδες	86	94	112	0	0
Βιομηχανικές Εγκαταστάσεις	1	1	2	0	0
Γεωτρήσεις	0	0	0	0	0
ΕΕΛ	0	0	0	0	0



Εικόνα 3-44 Δυνητικά θιγόμενες χρήσεις γης, υποδομές και οικονομικές δραστηριότητες στη EL05APSFR005

Ζώνη EL05APSFR006

Η εξεταζόμενη περιοχή αφορά τη χαμηλή ζώνη νήσου Κέρκυρας από το ύψος της Στρογγυλής μέχρι τους Βιταλάδες. Στους πίνακες που ακολουθούν συνοψίζεται η κατανομή των χρήσεων γης καθώς και των υποδομών για κάθε μία από τις περιόδους επαναφοράς που εξετάστηκαν (T = 50, 100 και 1 000 έτη, καθώς και T = 50 και 100 έτη για τις θαλάσσιες πλημμύρες).

Πίνακας 3-23: Εκτάσεις χρήσεων γης εντός της δυνητικής ζώνης πλημμύρας EL05APSF006 ανά περίοδο επαναφοράς. Όλες οι εκτάσεις σε στρέμματα.

Χρήσεις γης	T50	T100	T1 000	T50 θάλ.	T100 θάλ.
Αστικές συγκεντρώσεις υψηλής πυκνότητας	0	0	0	0	0
Αστικές / εξωαστικές συγκεντρώσεις χαμηλότερης πυκνότητας	280	318	412	77	130
Αγροτικές περιοχές με θερμοκήπια	0	0	0	0	0
Αγροτικές περιοχές με καλλιέργειες	9	13	309	0	0
Αναπτυγμένες και αναπτυσσόμενες τουριστικά περιοχές	1,013	1,457	2,133	3,280	3,698
Περιοχές ΒΙΠΕ	0	0	0	0	0
Προστατευόμενες οικο-περιοχές	0	0	0	6,238	6,876
Περιοχές πολιτιστικής σημασίας	0	0	0	0	0

Πίνακας 3-24: Υποδομές και οικονομικές δραστηριότητες εντός της δυνητικής ζώνης πλημμύρας EL05APSF006 ανά περίοδο επαναφοράς.

Υποδομή - Οικονομική Δραστηριότητα	T50	T100	T1 000	T50 θάλ.	T100 θάλ.
Οικισμοί	2	2	3	2	2
Εκπαιδευτικές Δομές	0	0	0	0	0
Δομές Πολιτικής Προστασίας	0	0	0	0	0
Μονάδες Παροχής Υγείας	0	0	0	0	0
Μνημεία Πολιτιστικής Κληρονομιάς	0	0	2	0	0
Αθλητικές Εγκαταστάσεις	0	0	0	0	0
Υποσταθμοί Ηλεκτρικής Ενέργειας	0	0	0	0	0
Κτηνοτροφικές Μονάδες	0	0	2	0	0
Βιομηχανικές Εγκαταστάσεις	0	0	0	0	0
Γεωτρήσεις	3	5	5	0	0
ΕΕΛ	1	1	1	0	0



Εικόνα 3-45 Δυνητικά θιγόμενες χρήσεις γης, υποδομές και οικονομικές δραστηριότητες στη EL05APSFR006

Ζώνη EL05APSFR007

Η εξεταζόμενη περιοχή αφορά το μέσο ρου Καλαμά από το ύψος της Βροσίνας έως το Καστρί. Στους πίνακες που ακολουθούν συνοψίζεται η κατανομή των χρήσεων γης καθώς και των υποδομών για κάθε μία από τις τρεις περιόδους επαναφοράς που εξετάστηκαν (T = 50, 100 και 1 000 έτη).

Πίνακας 3-25: Εκτάσεις χρήσεων γης εντός της δυνητικής ζώνης πλημμύρας EL05APSFR007 ανά περίοδο επαναφοράς. Όλες οι εκτάσεις σε στρέμματα.

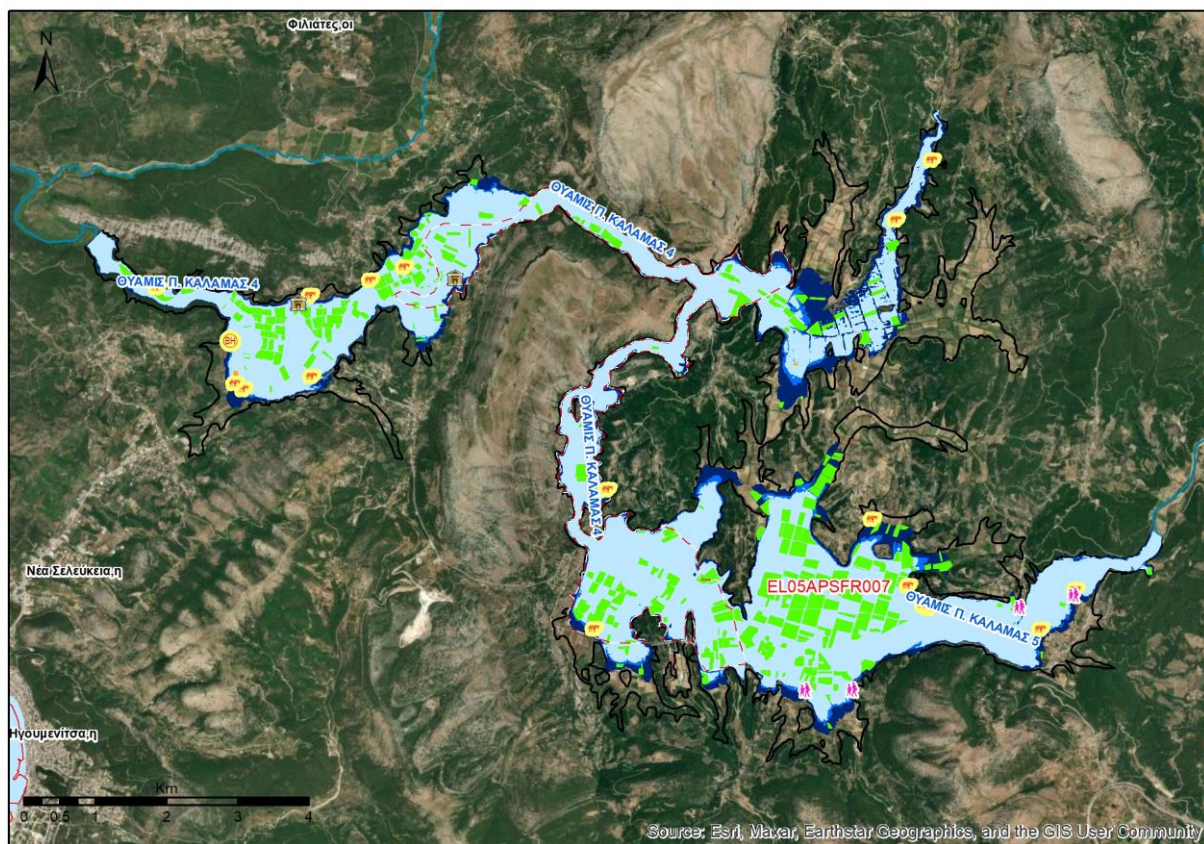
Χρήσεις γης	T50	T100	T1 000	T50 θάλ.	T100 θάλ.
Αστικές συγκεντρώσεις υψηλής πυκνότητας	0	0	0	-	-
Αστικές / εξωαστικές συγκεντρώσεις χαμηλότερης πυκνότητας	212	266	1,147	-	-
Αγροτικές περιοχές με θερμοκήπια	0	0	0	-	-
Αγροτικές περιοχές με καλλιέργειες	3,413	3,487	3,865	-	-
Αναπτυγμένες και αναπτυσσόμενες τουριστικά περιοχές	0	0	4,446	-	-

Προσχέδιο Διαχείρισης Κινδύνων Πλημμύρας

Χρήσεις γης	T50	T100	T1 000	T50 θάλ.	T100 θάλ.
Περιοχές ΒΙΠΕ	0	0	0	-	-
Προστατευόμενες οικο-περιοχές	5,840	5,980	6,457	-	-
Περιοχές πολιτιστικής σημασίας	2,275	2,359	2,528	-	-

Πίνακας 3-26: Υποδομές και οικονομικές δραστηριότητες εντός της δυνητικής ζώνης πλημμύρας EL05APFR007 ανά περίοδο επαναφοράς.

Υποδομή - Οικονομική Δραστηριότητα	T50	T100	T1 000	T50 θάλ.	T100 θάλ.
Οικισμοί	3	4	4	-	-
Εκπαιδευτικές Δομές	0	0	1	-	-
Δομές Πολιτικής Προστασίας	0	0	0	-	-
Μονάδες Παροχής Υγείας	0	0	0	-	-
Μνημεία Πολιτιστικής Κληρονομιάς	1	1	1	-	-
Αθλητικές Εγκαταστάσεις	0	0	0	-	-
Υποσταθμοί Ηλεκτρικής Ενέργειας	0	0	1	-	-
Κτηνοτροφικές Μονάδες	8	10	20	-	-
Βιομηχανικές Εγκαταστάσεις	0	0	3	-	-
Γεωτρήσεις	1	1	5	-	-
ΕΕΛ	0	0	1	-	-



Εικόνα 3-46 Δυνητικά θιγόμενες χρήσεις γης, υποδομές και οικονομικές δραστηριότητες στη EL05APSFR007

Ζώνη EL05APSFR008

Η εξεταζόμενη περιοχή αφορά τον κάτω ρου - Δέλτα του π. Καλαμά και την παράκτια ζώνη Ηγουμενίτσας. Στους πίνακες που ακολουθούν συνοψίζεται η κατανομή των χρήσεων γης καθώς και των υποδομών για κάθε μία από τις τρεις περιόδους επαναφοράς που εξετάστηκαν (T = 50, 100 και 1 000 έτη).

Πίνακας 3-27: Εκτάσεις χρήσεων γης εντός της δυνητικής ζώνης πλημμύρας EL05APSFR008 ανά περίοδο επαναφοράς. Όλες οι εκτάσεις σε στρέμματα.

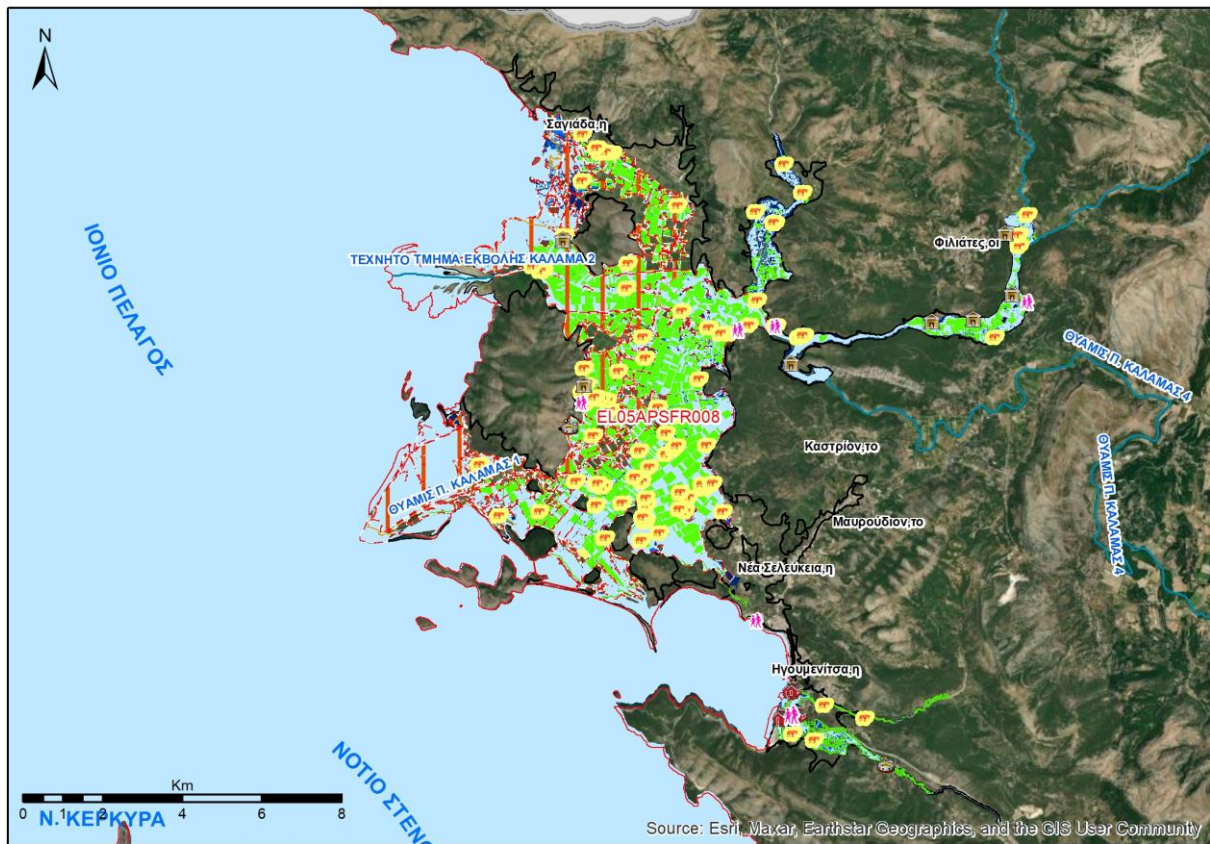
Χρήσεις γης	T50	T100	T1 000	T50 θάλ.	T100 θάλ.
Αστικές συγκεντρώσεις υψηλής πυκνότητας	0	0	13	-	0
Αστικές / εξωαστικές συγκεντρώσεις χαμηλότερης πυκνότητας	722	827	1,252	-	60
Αγροτικές περιοχές με θερμοκήπια	2	2	13	-	0
Αγροτικές περιοχές με καλλιέργειες	14,109	14,979	16,881	-	2,745
Αναπτυγμένες και αναπτυσσόμενες τουριστικά περιοχές	17,751	19,158	22,314	-	13,188

Προσχέδιο Διαχείρισης Κινδύνων Πλημμύρας

Χρήσεις γης	T50	T100	T1 000	T50 θάλ.	T100 θάλ.
Περιοχές ΒΙΠΕ	0	0	0	-	0
Προστατευόμενες οικο-περιοχές	30,644	32,667	52,217	-	36,569
Περιοχές πολιτιστικής σημασίας	5,329	5,645	6,937	-	3,380

Πίνακας 3-28: Υποδομές και οικονομικές δραστηριότητες εντός της δυνητικής ζώνης πλημμύρας EL05APFR008 ανά περίοδο επαναφοράς.

Υποδομή - Οικονομική Δραστηριότητα	T50	T100	T1 000	T50 θάλ.	T100 θάλ.
Οικισμοί	5	5	6	-	1
Εκπαιδευτικές Δομές	3	3	6	-	0
Δομές Πολιτικής Προστασίας	0	0	0	-	0
Μονάδες Παροχής Υγείας	1	1	2	-	0
Μνημεία Πολιτιστικής Κληρονομιάς	5	5	7	-	1
Αθλητικές Εγκαταστάσεις	1	1	2	-	
Υποσταθμοί Ηλεκτρικής Ενέργειας	0	0	0	-	0
Κτηνοτροφικές Μονάδες	71	82	94	-	20
Βιομηχανικές Εγκαταστάσεις	0	0	0	-	0
Γεωτρήσεις	0	0	1	-	0
ΕΕΛ	0	0	0	-	0



Εικόνα 3-47 Δυνητικά θιγόμενες χρήσεις γης, υποδομές και οικονομικές δραστηριότητες στη EL05APSFR008

Ζώνη EL05APSFR009

Η εξεταζόμενη περιοχή αφορά τη χαμηλή ζώνη της κλειστής λεκάνης Ιωαννίνων. Στους πίνακες που ακολουθούν συνοψίζεται η κατανομή των χρήσεων γης καθώς και των υποδομών για κάθε μία από τις τρεις περιόδους επαναφοράς που εξετάστηκαν (T = 50, 100 και 1 000 έτη).

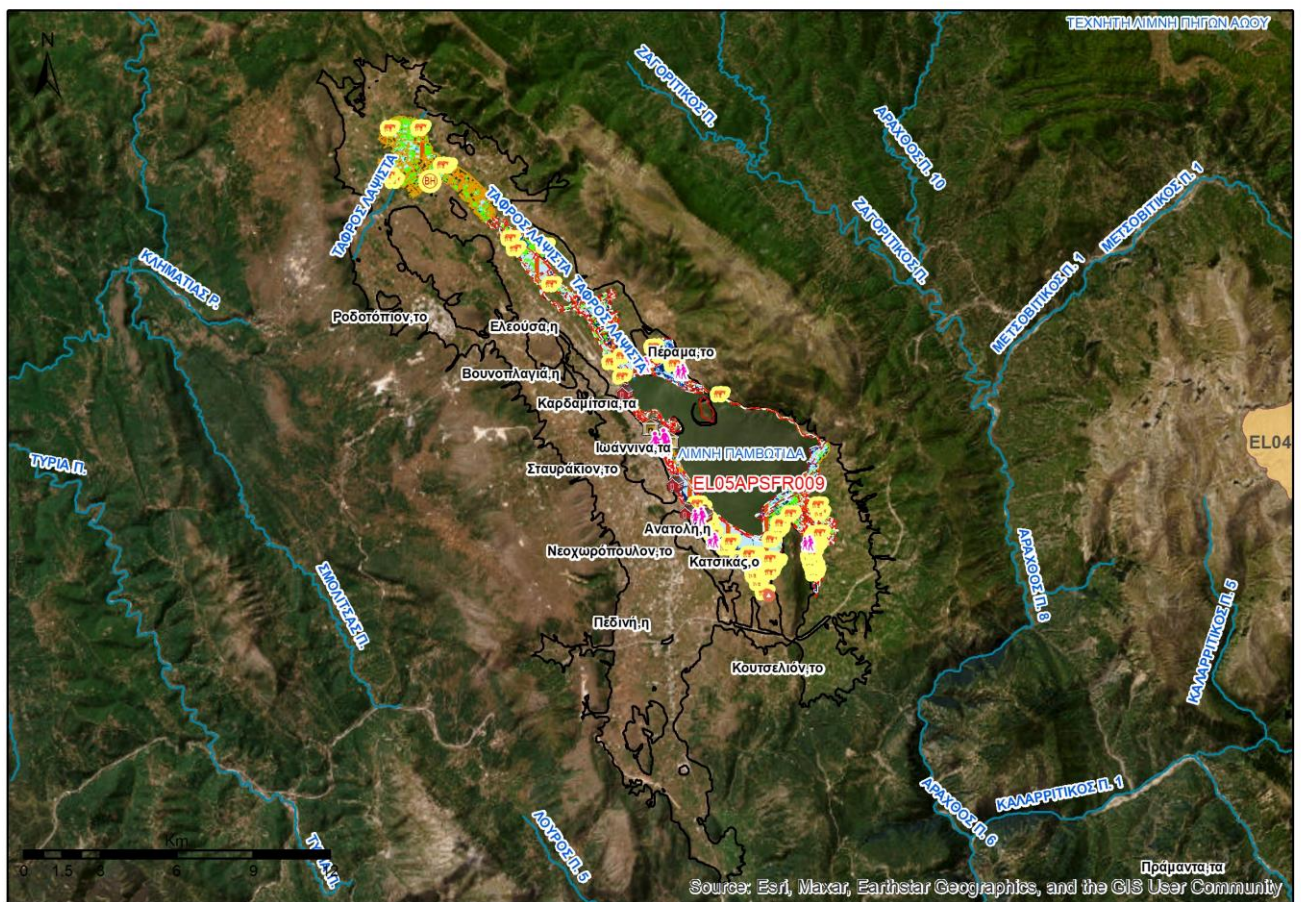
Πίνακας 3-29: Εκτάσεις χρήσεων γης εντός της δυνητικής ζώνης πλημμύρας EL05APSFR009 ανά περίοδο επαναφοράς. Όλες οι εκτάσεις σε στρέμματα.

Χρήσεις γης	T50	T100	T1 000	T50 θάλ.	T100 θάλ.
Αστικές συγκεντρώσεις υψηλής πυκνότητας	110	146	289	-	-
Αστικές / εξωαστικές συγκεντρώσεις χαμηλότερης πυκνότητας	320	462	871	-	-
Αγροτικές περιοχές με θερμοκήπια	6	7	13	-	-
Αγροτικές περιοχές με καλλιέργειες	3,284	3,973	6,566	-	-
Αναπτυγμένες και αναπτυσσόμενες τουριστικά περιοχές	12,441	15,128	18,456	-	-
Περιοχές ΒΙΠΕ	0	0	0	-	-
Προστατευόμενες οικο-περιοχές	10,628	12,980	29,077	-	-
Περιοχές πολιτιστικής σημασίας	2,647	3,214	4,282	-	-

Πίνακας 3-30: Υποδομές και οικονομικές δραστηριότητες εντός της δυνητικής ζώνης πλημμύρας EL05APSFR009 ανά περίοδο επαναφοράς.

Υποδομή - Οικονομική Δραστηριότητα	T50	T100	T1 000	T50 θάλ.	T100 θάλ.
Οικισμοί	5	5	6	-	-
Εκπαιδευτικές Δομές	2	2	7	-	-
Δομές Πολιτικής Προστασίας	0	0	0	-	-
Μονάδες Παροχής Υγείας	0	0	0	-	-
Μνημεία Πολιτιστικής Κληρονομιάς	2	2	8	-	-
Αθλητικές Εγκαταστάσεις	0	0	1	-	-
Υποσταθμοί Ηλεκτρικής Ενέργειας	0	0	0	-	-
Κτηνοτροφικές Μονάδες	41	50	85	-	-

Υποδομή - Οικονομική Δραστηριότητα	T50	T100	T1 000	T50 θάλ.	T100 θάλ.
Βιομηχανικές Εγκαταστάσεις	0	0	1	-	-
Γεωτρήσεις	0	0	0	-	-
ΕΕΛ	0	0	0	-	-



Εικόνα 3-48 Δυνητικά θιγόμενες χρήσεις γης, υποδομές και οικονομικές δραστηριότητες στη EL05APSFR009

Ζώνη EL05APSFR010

Η εξεταζόμενη περιοχή αφορά τη χαμηλή περιοχή άνω ρου του π. Καλαμά στην περιοχή Δολιανά. Στους πίνακες που ακολουθούν συνοψίζεται η κατανομή των χρήσεων γης καθώς και των υποδομών για κάθε μία από τις τρεις περιόδους επαναφοράς που εξετάσθηκαν (T = 50, 100 και 1 000 έτη).

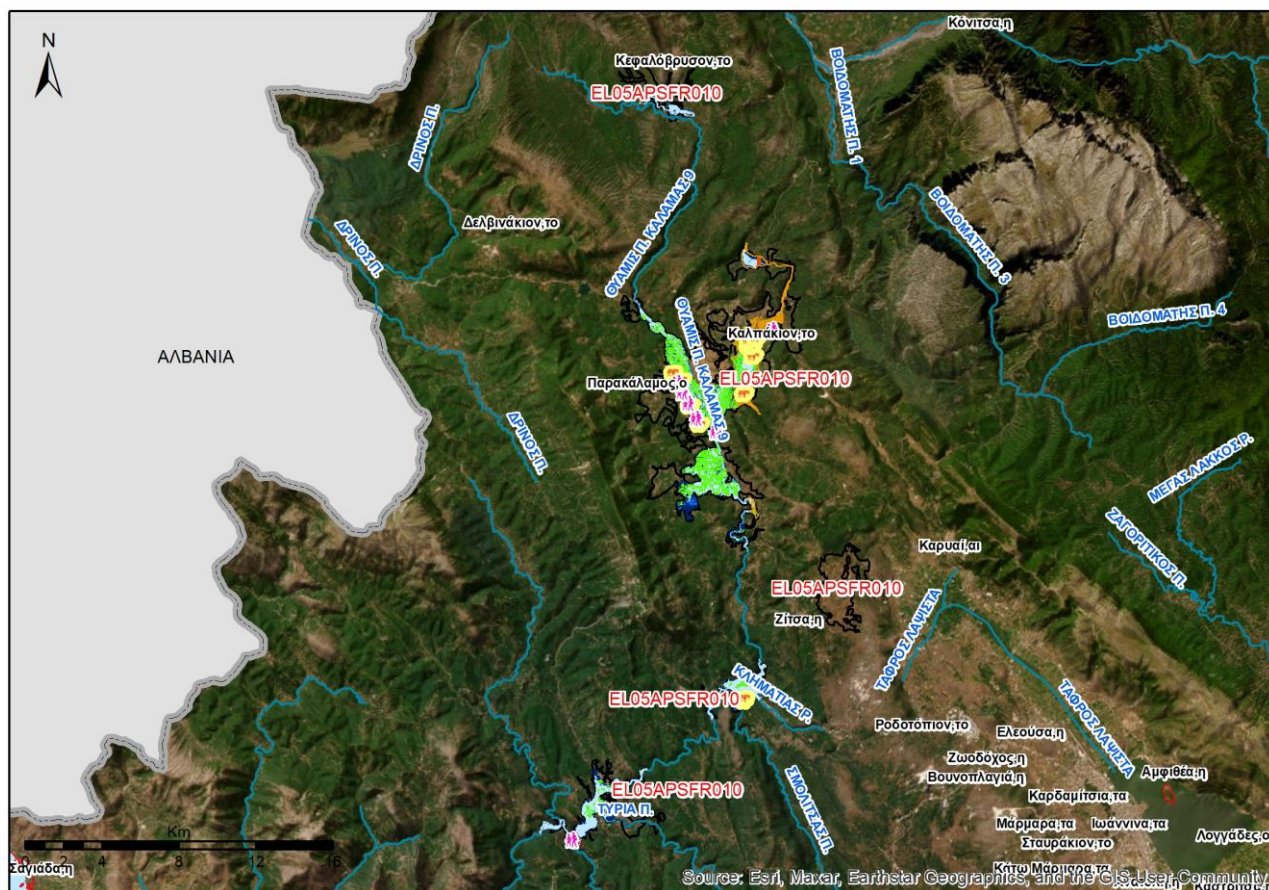
Πίνακας 3-31: Εκτάσεις χρήσεων γης εντός της δυνητικής ζώνης πλημμύρας EL05APSFR010 ανά περίοδο επαναφοράς. Όλες οι εκτάσεις σε στρέμματα.

Χρήσεις γης	T50	T100	T1 000	T50 θάλ.	T100 θάλ.
Αστικές συγκεντρώσεις υψηλής πυκνότητας	0	0	0	-	-
Αστικές / εξωαστικές συγκεντρώσεις χαμηλότερης πυκνότητας	53	60	172	-	-
Αγροτικές περιοχές με θερμοκήπια	5	6	10	-	-
Αγροτικές περιοχές με καλλιέργειες	6,254	7,182	8,895	-	-
Αναπτυγμένες και αναπτυσσόμενες τουριστικά περιοχές	2,585	2,884	13,269	-	-
Περιοχές ΒΙΠΕ	0	0	0	-	-
Προστατευόμενες οικο-περιοχές	40	44	1,260	-	-
Περιοχές πολιτιστικής σημασίας	99	107	120	-	-

Πίνακας 3-32: Υποδομές και οικονομικές δραστηριότητες εντός της δυνητικής ζώνης πλημμύρας EL05APSFR010 ανά περίοδο επαναφοράς.

Υποδομή - Οικονομική Δραστηριότητα	T50	T100	T1 000	T50 θάλ.	T100 θάλ.
Οικισμοί	7	8	8	-	-
Εκπαιδευτικές Δομές	0	0	0	-	-
Δομές Πολιτικής Προστασίας	0	0	0	-	-
Μονάδες Παροχής Υγείας	0	0	0	-	-
Μνημεία Πολιτιστικής Κληρονομιάς	0	0	0	-	-
Αθλητικές Εγκαταστάσεις	0	0	0	-	-
Υποσταθμοί Ηλεκτρικής Ενέργειας	0	0	0	-	-
Κτηνοτροφικές Μονάδες	4	5	24	-	-

Υποδομή - Οικονομική Δραστηριότητα	T50	T100	T1 000	T50 θάλ.	T100 θάλ.
Βιομηχανικές Εγκαταστάσεις	0	0	0	-	-
Γεωτρήσεις	0	0	1	-	-
ΕΕΛ	0	0	0	-	-



Εικόνα 3-49 Δυνητικά θιγόμενες χρήσεις γης, υποδομές και οικονομικές δραστηριότητες στη EL05APSFR010

Ζώνη EL05APSFR011

Η εξεταζόμενη περιοχή αφορά τη χαμηλή περιοχή της πόλης Κέρκυρας. Στους πίνακες που ακολουθούν συνοψίζεται η κατανομή των χρήσεων γης καθώς και των υποδομών για κάθε μία από τις τρεις περιόδους επαναφοράς που εξετάστηκαν (T = 50, 100 και 1 000 έτη).

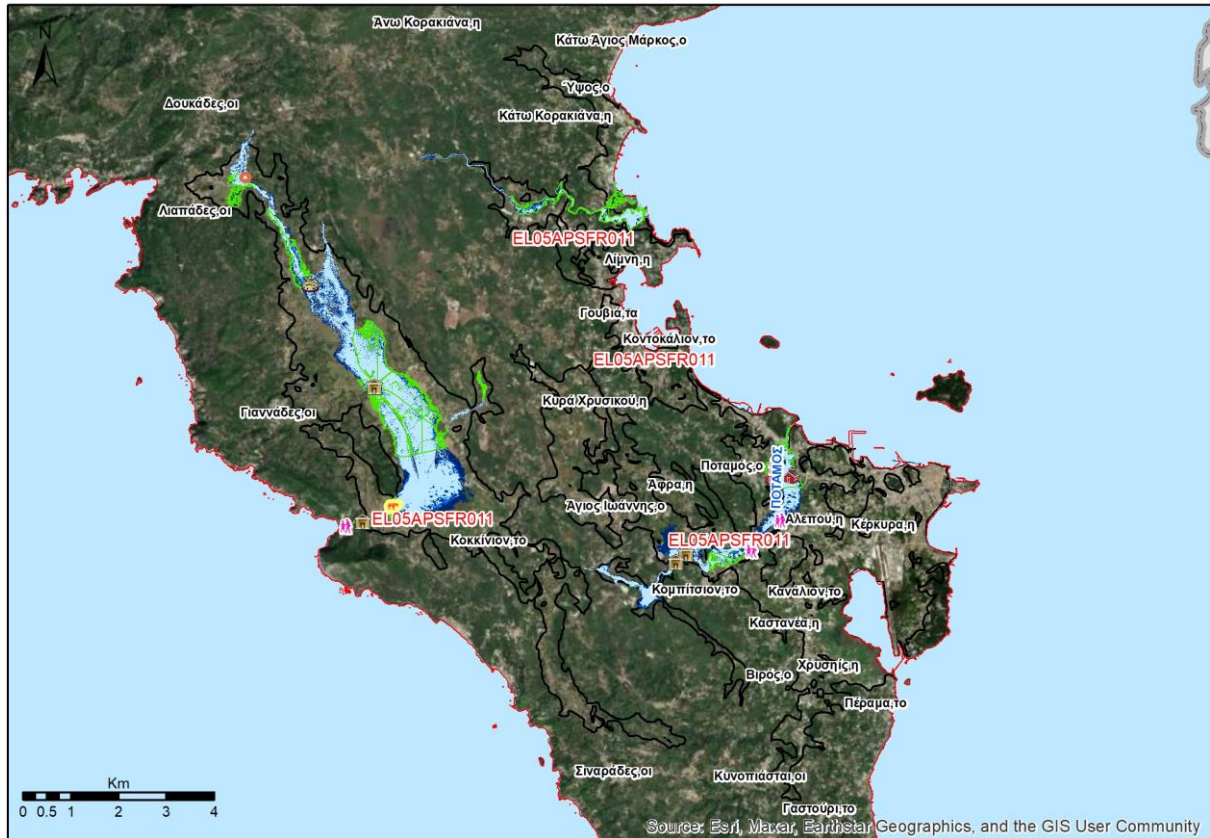
Πίνακας 3-33: Εκτάσεις χρήσεων γης εντός της δυνητικής ζώνης πλημμύρας EL05APSFR011 ανά περίοδο επαναφοράς. Όλες οι εκτάσεις σε στρέμματα.

Χρήσεις γης	T50	T100	T1 000	T50 θάλ.	T100 θάλ.
Αστικές συγκεντρώσεις υψηλής πυκνότητας	0	0	0	-	-
Αστικές / εξωαστικές συγκεντρώσεις χαμηλότερης πυκνότητας	190	237	386	-	-
Αγροτικές περιοχές με θερμοκήπια	0	0	0	-	-
Αγροτικές περιοχές με καλλιέργειες	0	0	4,956	-	-
Αναπτυγμένες και αναπτυσσόμενες τουριστικά περιοχές	5,509	6,360	8,613	-	-
Περιοχές ΒΙΠΕ	0	0	0	-	-
Προστατευόμενες οικο-περιοχές	0	0	47	-	-
Περιοχές πολιτιστικής σημασίας	2	2	120	-	-

Πίνακας 3-34: Υποδομές και οικονομικές δραστηριότητες εντός της δυνητικής ζώνης πλημμύρας EL05APSFR011 ανά περίοδο επαναφοράς.

Υποδομή - Οικονομική Δραστηριότητα	T50	T100	T1 000	T50 θάλ.	T100 θάλ.
Οικισμοί	3	4	6	-	-
Εκπαιδευτικές Δομές	1	2	2	-	-
Δομές Πολιτικής Προστασίας	0	0	0	-	-
Μονάδες Παροχής Υγείας	0	0	0	-	-
Μνημεία Πολιτιστικής Κληρονομιάς	4	4	4	-	-
Αθλητικές Εγκαταστάσεις	0	1	1	-	-
Υποσταθμοί Ηλεκτρικής Ενέργειας	0	0	0	-	-
Κτηνοτροφικές Μονάδες	0	0	9	-	-

Υποδομή - Οικονομική Δραστηριότητα	T50	T100	T1 000	T50 θάλ.	T100 θάλ.
Βιομηχανικές Εγκαταστάσεις	1	1	1	-	-
Γεωτρήσεις	0	0	0	-	-
ΕΕΛ	0	0	0	-	-



Εικόνα 3-50 Δυνητικά θιγόμενες χρήσεις γης, υποδομές και οικονομικές δραστηριότητες στη EL05APSFR011

3.5.3 ΑΞΙΟΛΟΓΗΣΗ ΚΙΝΔΥΝΩΝ ΠΛΗΜΜΥΡΑΣ

Μεθοδολογική Προσέγγιση

Στόχος της διαδικασίας που περιγράφεται παρακάτω είναι η αξιολόγηση του Κινδύνου Πλημμύρας (Flood Risk) μέσα στις περιοχές κατάκλυσης, όπως αυτές προκύπτουν από την υδραυλική ανάλυση για τις εξεταζόμενες περιόδους επαναφοράς (T50, T100 και T1000) λαμβάνοντας υπόψη τα χαρακτηριστικά της πλημμύρας (βάθη, ταχύτητα ροής) με τελικό στόχο τον σχεδιασμό των μέτρων περιορισμού τους και την αξιολόγηση της αποτελεσματικότητας των μέτρων αυτών.

Η προσέγγιση που ακολουθήθηκε στηρίζεται στην παραδοχή ότι ο **Κίνδυνος Πλημμύρας** καθορίζεται πλήρως από δύο ανεξάρτητα μεταξύ τους μεγέθη, την **Τρωτότητα σε Πλημμύρα** και την **Επικινδυνότητα Πλημμύρας**.

Η **Τρωτότητα σε Πλημμύρα (Μέγιστη πιθανή επίπτωση πλημμύρας)**, όπως χρησιμοποιείται στην παρούσα προσέγγιση, εκφράζεται μέσω της αποτίμησης των δυνητικών επιπτώσεων από πλημμύρα και αποτελεί έναν δείκτη της έκθεσης και ευπάθειας των ανθρώπων, υποδομών, οικονομικών δραστηριοτήτων, του περιβάλλοντος και της πολιτιστικής κληρονομιάς εντός της πλημμυρικής ζώνης. Εξαρτάται, συνεπώς, από τις χρήσεις γης εντός της ζώνης κατάκλυσης.

Η **Επικινδυνότητα Πλημμύρας (Βαθμός επιρροής πλημμύρας)**, όπως χρησιμοποιείται στην παρούσα προσέγγιση, αποτελεί έναν δείκτη της καταστροφικότητας ενός συγκεκριμένου πλημμυρικού γεγονότος. Σαν προσδιοριστικά μεγέθη της καταστροφικότητας υιοθετήθηκαν η ταχύτητα και το βάθος ροής. Δεν υιοθετήθηκε η συμπερίληψη της πιθανότητας του πλημμυρικού γεγονότος στον υπολογισμό της Επικινδυνότητας Πλημμύρας.

Ο **Κίνδυνος Πλημμύρας (Αποτίμηση επιπτώσεων πλημμύρας)** προκύπτει από το γινόμενο των παραπάνω δεικτών Τρωτότητας και Επικινδυνότητας. Με δεδομένη την έντονη χωρική μεταβολή των παραπάνω δεικτών, υιοθετήθηκε κάναβος 500 m x 500 m, με κελιά που οριοθετούνται μέσα στην μέγιστη έκταση κατάκλυσης (που αντιστοιχεί σε πλημμύρα 1000ετίας για πλημμύρα από ποτάμιες ροές και υπερχειλίση λιμνών και σε πλημμύρα 100ετίας για θαλάσσια πλημμύρα) και ο υπολογισμός των δεικτών έγινε χωριστά για κάθε κελί. Η δημιουργία του καννάβου έχει ως βάση το Ευρωπαϊκό Πλέγμα Αναφοράς.

Έτσι, Σε κάθε κελί διαστάσεων 500 x 500m η μεθοδολογική προσέγγιση αποτίμησης του πλημμυρικού κινδύνου έλαβε χώρα σε τρία (3) βήματα, ως ακολούθως:

ΒΗΜΑ 1ο: Αποτίμηση μέγιστων δυνητικών επιπτώσεων από Πλημμύρα (Flood Vulnerability)

Η αποτίμηση των μέγιστων δυνητικών επιπτώσεων από πλημμύρα σε κάθε κελί c πραγματοποιήθηκε μέσω ενός συστήματος δεικτών για κάθε κατηγορία επίπτωσης. Οι δυνητικές επιπτώσεις από την πλημμύρα αναλύθηκαν για τις ακόλουθες 4 κατηγορίες :

- **Επιπτώσεις στον πληθυσμό (ΕκΑ^c):** αφορούν τον κίνδυνο για την ανθρώπινη ζωή καθώς και τις επιπτώσεις στην ασφάλεια και υγεία των πολιτών, και περιλαμβάνουν κοινωνικές επιπτώσεις από την πλημμύρα και ζημιές στην λειτουργία σημαντικών κοινωφελών υποδομών (π.χ. δίκτυα κοινής ωφέλειας, νοσοκομεία, εκπαιδευτικά κτίρια), εφόσον αυτά είναι ευπαθή στη πλημμύρα.
- **Οικονομικές επιπτώσεις (σε επίπεδο εθνικής οικονομίας) (ΕκΟ^c):** αφορούν στην αξία ακινήτων (οικισμοί, πόλεις, οικίες στον περιαστικό χώρο) και κινητών ιδιοκτησιών (π.χ. αυτοκίνητα, βαρέα οχήματα μεταφοράς), σε εμπορικές, τουριστικές, βιομηχανικές και αγροτικές δραστηριότητες και σε υποδομές μεταφορών (οδικών, σιδηροδρομικών, αεροδρομίων).

- Περιβαλλοντικές επιπτώσεις (ΕκΠεε): αφορούν επιπτώσεις στο φυσικό περιβάλλον και τους οικοτόπους από τη πλημμύρα ή από ρύπανση λόγω της πλημμύρας.
- Πολιτιστικές επιπτώσεις (ΕκΠοε): επιπτώσεις στα μνημεία, εφόσον αυτά είναι ευπαθή στη πλημμύρα.

Ειδικότερα για την κάθε κατηγορία, αποτιμήθηκαν βάσει των Χαρτών Κινδύνων Πλημμύρας οι δυνητικές επιπτώσεις από πλημμύρα, οι οποίες αφορούν σημειακές ή εκτατικές χρήσεις και ποσοτικοποιήθηκαν βάσει δεικτών (ΕκΑ_i) και απονεμημένων σκορ ανά δείκτη. Αναλυτικότερα ανά κατηγορία:

1. Επιπτώσεις στον πληθυσμό, ΕκΑ^ε:

- επιπτώσεις στην ασφάλεια των πολιτών: 500 σε αστικές συγκεντρώσεις με πυκνότητα ≥ 80 άτομα/ha
- επιπτώσεις στην ασφάλεια των πολιτών: 250 σε αστικές συγκεντρώσεις με πυκνότητα < 80 άτομα/ha και σε «εξωαστικές συγκεντρώσεις» (ανεξάρτητα αριθμού).
- επιπτώσεις σε νοσοκομεία (λόγω πιθανής κατάκλυσης υποδομών λειτουργίας τους): 250
- επιπτώσεις σε κλινικές και κέντρα υγείας: 150
- επιπτώσεις σε άλλες κοινωνικές υποδομές π.χ. νηπιαγωγεία, σχολεία, πανεπιστήμια, Μονάδες Φροντίδας Ηλικιωμένων: 150
- επιπτώσεις σε υποδομές κοινής ωφέλειας π.χ. ΕΕΝ, κοινοτικές γεωτρήσεις ύδρευσης, τα σημαντικότερα αντλιοστάσια ύδρευσης (στοιχεία από ΔΕΥΑ), σταθμοί – υποσταθμοί ηλεκτρικής ενέργειας: 100
- επιπτώσεις σε υποδομές του μηχανισμού πολιτικής προστασίας π.χ. αστυνομία ή πυροσβεστική και κεντρικές εγκαταστάσεις ΕΚΑΒ: 250

Για την αξιολόγηση της σημειακής επίπτωσης η βαθμολογία πολλαπλασιάζεται με τον αριθμό των αντίστοιχων εγκαταστάσεων στο κάθε κελί. Για την αξιολόγηση της επίπτωσης στις εκτατικές χρήσεις (που αφορούν εν προκειμένω στην ασφάλεια των πολιτών) λαμβάνεται υπόψη η συμμετοχή των χρήσεων μέσα στο κελί (ζυγισμένος μέσος όρος με βάση την επιφάνεια μέσα στο κελί).

2. Οικονομικές επιπτώσεις ΕκΟ^ε, (σε επίπεδο εθνικής οικονομίας):

- επιπτώσεις σε αστικές συγκεντρώσεις με πυκνότητα ≥ 80 άτομα/ha: 250
- επιπτώσεις σε αστικές συγκεντρώσεις με πυκνότητα < 80 άτομα/ha και σε «εξωαστικές συγκεντρώσεις»: 100
- επιπτώσεις σε αγροτικές περιοχές με θερμοκήπια: 150
- επιπτώσεις σε αγροτικές περιοχές με καλλιέργειες (περιλαμβανομένων ρυζοκαλλιεργειών σε πλημμύρες από τη θάλασσα και εκτός ρυζοκαλλιεργειών σε όλες τις άλλες περιπτώσεις): 100
- επιπτώσεις σε αγροτικές περιοχές με ρυζοκαλλιέργειες (σε όλες τις περιπτώσεις πλημμυρών πλην θαλάσσιας): 0
- επιπτώσεις σε κτηνοτροφικές μονάδες (σταυλικές εγκαταστάσεις στοιχεία του ΟΠΕΚΕΠΕ): 50
- επιπτώσεις σε αναπτυγμένες τουριστικές περιοχές, σύμφωνα με το Ειδικό Πλαίσιο για τον Τουρισμό (Άρθρο 4 του ΦΕΚ 1138 Β/2009): 250
- επιπτώσεις σε αναπτυσσόμενες τουριστικές περιοχές, σύμφωνα με το Ειδικό Πλαίσιο για τον Τουρισμό (Άρθρο 4 του ΦΕΚ 1138 Β/2009): 50

- επιπτώσεις σε «βιομηχανικές συγκεντρώσεις» (θεσμοθετημένες ΒΙΠΕ και άλλες «άτυπες βιομηχανικές συγκεντρώσεις»): 250
- επιπτώσεις σε βιομηχανίες SEVESO, IPPC εκτός βιομηχανικών συγκεντρώσεων: 150
- επιπτώσεις σε λοιπές μεμονωμένες βιομηχανικές μονάδες εκτός βιομηχανικών συγκεντρώσεων: 50
- επιπτώσεις διακοπής διευρωπαϊκού και πρωτεύοντος εθνικού οδικού δικτύου (σε αυτοκινητόδρομους), ενεργούς σιδηροδρομικούς άξονες και αεροδρόμια: 150
- επιπτώσεις διακοπής δευτερεύοντος εθνικού και επαρχιακού οδικού δικτύου: 100

Για τις εκτατικές επιπτώσεις (που εν προκειμένω αφορούν σε όλες τις χρήσεις εκτός της διακοπής μεταφορικών υποδομών) λαμβάνεται ο ζυγισμένος μέσος όρος της αποτίμησης με βάση την επιφάνεια μέσα στο κελί.

Για την αξιολόγηση των σημειακών επιπτώσεων η βαθμολογία πολλαπλασιάζεται με τον αριθμό των εγκαταστάσεων.

Ειδικά για τις επιπτώσεις στις κτηνοτροφικές μονάδες (σταυλικές εγκαταστάσεις) καθώς και για τις λοιπές μεμονωμένες βιομηχανικές μονάδες εκτός «βιομηχανικών συγκεντρώσεων» γίνεται η θεώρηση ότι η μέγιστη δυνατή επίπτωση ανά κελί είναι 500 μονάδες ανεξάρτητα από τον αριθμό των σταυλικών ή βιομηχανικών εγκαταστάσεων που υπάρχουν σε κάθε κελί.

3. Περιβαλλοντικές επιπτώσεις ΕκΠεε:

- επιπτώσεις σε βιομηχανικές εγκαταστάσεις IPPC ή Seveso, στον βαθμό που κρίνεται ότι είναι ευάλωτες σε πλημμύρες: 500
- επιπτώσεις σε εγκαταστάσεις επεξεργασίας λυμάτων με δυναμικότητα > 100.000 ι.π.: 150
- επιπτώσεις σε μέσους ΕΕΛ με δυναμικότητα 10.000 – 100.000 ι.π.: 100
- επιπτώσεις σε μέσους ΕΕΛ με δυναμικότητα < 10.000 ι.π.: 50
- επιπτώσεις σε χώρους διαχείρισης και διάθεσης στερεών αστικών αποβλήτων: 100
- επιπτώσεις σε προστατευόμενες περιοχές ειδών και οικοτόπων (Παράρτημα IV, σημείο νι της Οδηγίας 2000/60/ΕΚ), στον βαθμό που κρίνεται ότι είναι ευάλωτοι σε πλημμύρες: 50

Για την αξιολόγηση της σημειακής επίπτωσης κατά τα παραπάνω η βαθμολογία πολλαπλασιάζεται με τον αριθμό των εγκαταστάσεων. Για τις εκτατικές επιπτώσεις (που εν προκειμένω αφορούν στους βιοτόπους) λαμβάνεται ο ζυγισμένος μέσος όρος της αποτίμησης με βάση την επιφάνεια μέσα στο κελί.

4. Επιπτώσεις στην πολιτιστική κληρονομία: ΕκΠοε:

- για μνημεία πολιτιστικής κληρονομιάς διεθνούς σημασίας (UNESCO κλπ.): 150
- για μνημεία πολιτιστικής κληρονομιάς εθνικής και περιφερειακής σημασίας: 50

Για την αξιολόγηση της επίπτωσης κατά τα παραπάνω η βαθμολογία πολλαπλασιάζεται με τον αριθμό των μονάδων. Στην περίπτωση εκτατικών αρχαιολογικών χώρων λαμβάνεται ο ζυγισμένος μέσος όρος της αποτίμησης με βάση την επιφάνεια του χώρου μέσα στο κελί.

Για την αποτίμηση της μέγιστης πιθανής επίπτωσης από πλημμύρα Εκ^c σε κάθε κελί αθροίζονται:

- για κάθε κατηγορία επίπτωσης οι δείκτες των επί μέρους επιπτώσεων κατά τα ανωτέρω, π.χ.

$$ΕκΑ^c = \sum ΕκΑ_i^c$$

- οι δείκτες των κατηγοριών επίπτωσης για τον προσδιορισμό της συνολικής έκθεσης του κελιού:

$$E_k^c = E_k A^c + E_k O^c + E_k P_e^c + E_k P_o^c$$

Η τιμή αυτή είναι χαρακτηριστική για το κάθε κελί και αποτυπώνεται ψηφιακά με την παρακάτω χρωματική διαβάθμιση:

Πίνακας 3-35 Κλάσεις τρωτότητας και σκορ που αντιστοιχούν σε κάθε κλάση

Πιθανή μέγιστη επίπτωση	Κατηγορία κινδύνου
<50	πολύ χαμηλός
50-125	χαμηλός
125-200	μέτριος
200-400	υψηλός
>400	πολύ υψηλός

ΒΗΜΑ 2ο: Αποτίμηση της συμμετοχής της έντασης πλημμύρας στη διαμόρφωση των επιπτώσεων (Flood Hazard)

Για την εκτίμηση του βαθμού επιρροής της πλημμύρας στο μέγεθος της ζημιάς, χρησιμοποιείται (1) κριτήριο συναρτήσεως του βάθους και της ταχύτητας του νερού, το οποίο εφαρμόζεται ενιαία για όλες τις χρήσεις / δραστηριότητες.

Με το προτεινόμενο κριτήριο η επικινδυνότητα πλημμύρας (Flood Hazard) κατατάσσεται σε πέντε κλάσεις όπως δίνεται στον πίνακα που ακολουθεί:

VL: very low (πολύ χαμηλός)

L: low (χαμηλός)

M: medium (μέτριος)

H: high (υψηλός)

VH: very high (πολύ υψηλός)

Πίνακας 3-36 Κλάσεις επικινδυνότητας με βάση το κριτήριο βάθους - ταχύτητας

ΒΑΘΟΣ d (m)	Ταχύτητα ροής v (m/sec)			
	v < 0,5	0,5 < v < 2,0	2,0 < v < 4,0	v > 4,0
d < 0,2	VL	VL	VL	L
0,2 < d < 0,5	L	L	M	M
0,5 < d < 1,0	L	M	H	H
1,0 < d < 1,5	M	M	H	VH
1,5 < d < 2	H	H	VH	VH
d > 2	VH	VH	VH	VH

Για να είναι δυνατός ο συνδυασμός του δείκτη επικινδυνότητας με αυτόν της τρωτότητας προκειμένου να εκτιμηθεί ο δείκτης κινδύνου σε κάθε κελί c, αυτός ποσοτικοποιείται με την απόδοση σε κάθε κλάση του Flood Hazard ενός βαθμού επιρροής (σκορ), όπως δίνεται στον Πίνακα που ακολουθεί. Με την ποσοτικοποίηση αυτή, σε κάθε κελί c, ο δείκτης επικινδυνότητας για πλημμυρικό γεγονός περιόδου επαναφοράς T, λαμβάνει τιμή BA(T)_c.

Πίνακας 3-37 Σκορ επικινδυνότητας για κάθε κλάση

Hazard Class	Score
VL - πολύ χαμηλός	0,2
L - χαμηλός	0,4
M - μέτριος	0,6
H - υψηλός	0,8
VH - πολύ υψηλός	1

ΒΗΜΑ 3ο: Αξιολόγηση επιπτώσεων Πλημμύρας (Flood Risk)

Για τον προσδιορισμό της συνολικής επίπτωσης σε κάθε κελί c από την πλημμύρα περιόδου επαναφοράς T:

1. Αθροίζονται, για κάθε κελί c και για κάθε κατηγορία επίπτωσης τα γινόμενα των επί μέρους επιπτώσεων με τους αντίστοιχους βαθμούς επιρροής, όπως προκύπτουν από τα αποτελέσματα της ανάλυσης επικινδυνότητας, για τον υπολογισμό της επίπτωσης ανά κατηγορία, π.χ.

$$ΕπΑ(T)^c = \Sigma [ΕκΑ_i^c \times ΒΑ(T)_i^c]$$

Για την ανάλυση αυτή, ως μέγιστη τιμή $Εκ^c$ ανά κελί λαμβάνεται το 1.000, που αντιστοιχεί σε πολύ σημαντική επίπτωση.

2. Αθροίζονται, σε κάθε κελί c, οι επιπτώσεις από τις παραπάνω κατηγορίες:

$$Επ(T)^c = ΕπΑ(T)^c + ΕπΟ(T)^c + ΕπΠε(T)^c + ΕπΠο(T)^c$$

Τα παραπάνω αποτυπώνονται για τις τρεις περιόδους επαναφοράς σε ψηφιακούς χάρτες με τη παρακάτω χρωματική διαβάθμιση. Αποτυπώνεται μόνο η πληροφορία που αφορά στην περιοχή που κατακλύζεται σε κάθε σενάριο.

Πίνακας 3-38 Κλάσεις πλημμυρικού κινδύνου και σκορ που αντιστοιχούν σε κάθε κλάση

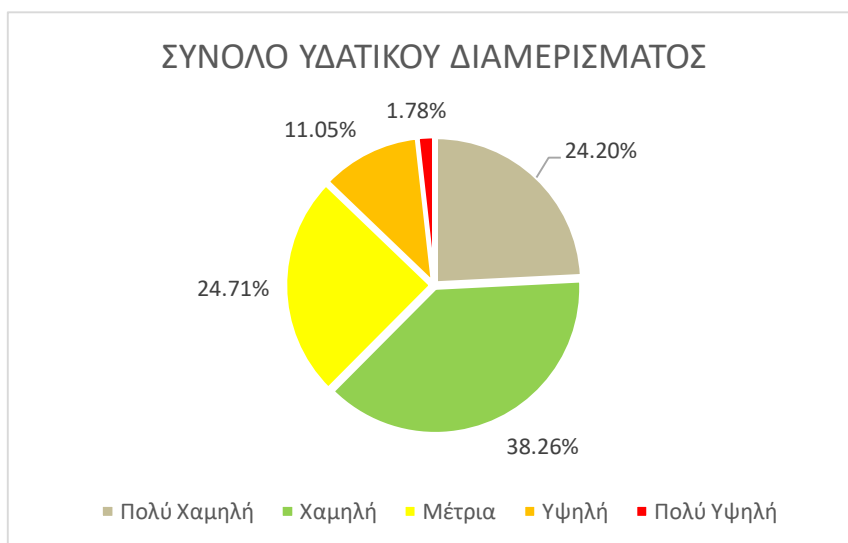
Πιθανή επίπτωση	Κατηγορία κινδύνου
<50	πολύ χαμηλός
50-125	χαμηλός
125-200	μέτριος
200-4000	υψηλός
>400	πολύ υψηλός

Αποτελέσματα Αξιολόγησης

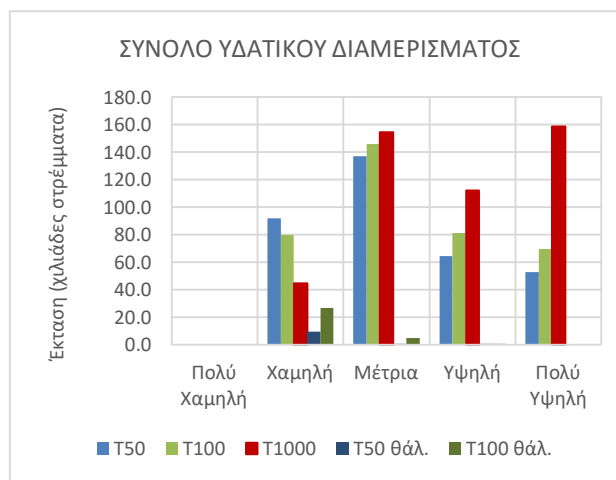
Σύνολο Υδατικού Διαμερίσματος Ηπείρου

Αρχικά, δίνονται τα αποτελέσματα για το σύνολο του Υδατικού Διαμερίσματος Ηπείρου. Για το ΥΔ και για κάθε ΖΔΥΚΠ στη συνέχεια παρουσιάζονται τα εξής αποτελέσματα:

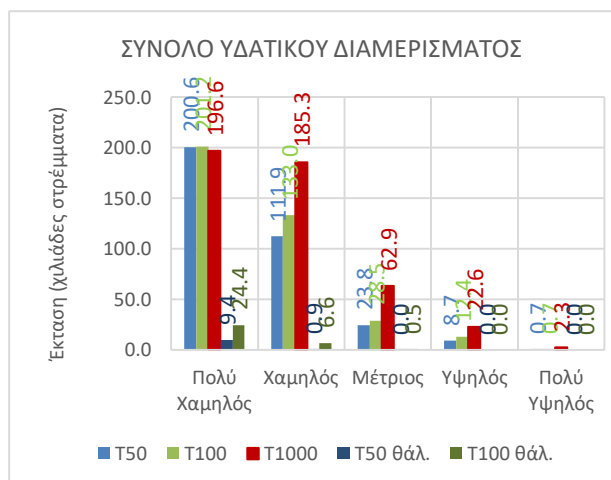
- Ποσοστό της συνολικής ζώνης κατάκλυσης ανά κατηγορία τρωτότητας. Η συνολική ζώνη κατάκλυσης αντιστοιχεί στην πλημμύρα περιόδου επαναφοράς 1 000 ετών.
- Έκταση που αντιστοιχεί σε κάθε κατηγορία επικινδυνότητας πλημμύρας, ανά περίοδο επαναφοράς
- Έκταση που αντιστοιχεί σε κάθε κατηγορία κινδύνου πλημμύρας, ανά περίοδο επαναφοράς



Εικόνα 3-51 Ποσοστό της συνολικής ζώνης κατάκλυσης ανά κατηγορία τρωτότητας για το σύνολο του ΥΔ Ηπείρου



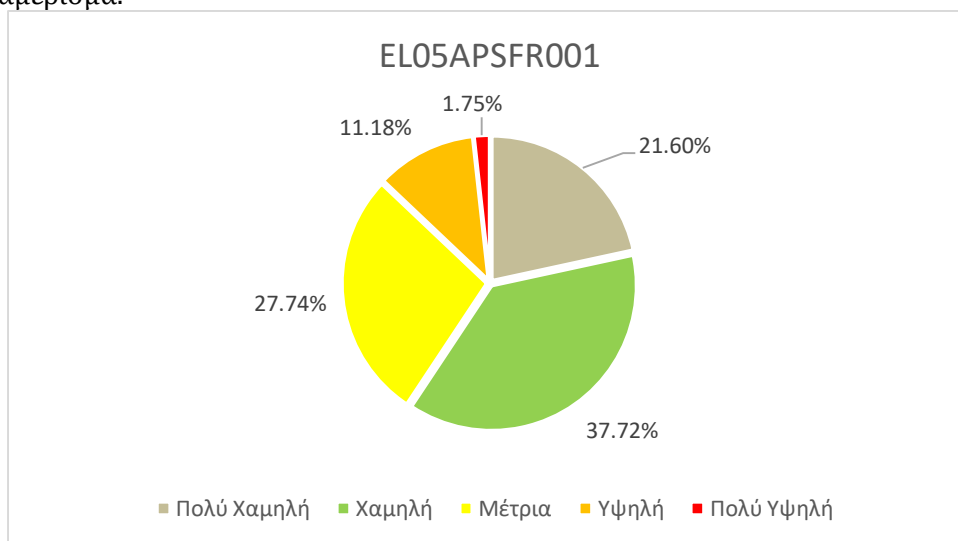
Εικόνα 3-52 Έκταση που αντιστοιχεί σε κάθε κατηγορία επικινδυνότητας πλημμύρας, ανά περίοδο επαναφοράς για το σύνολο του ΥΔ Ηπείρου



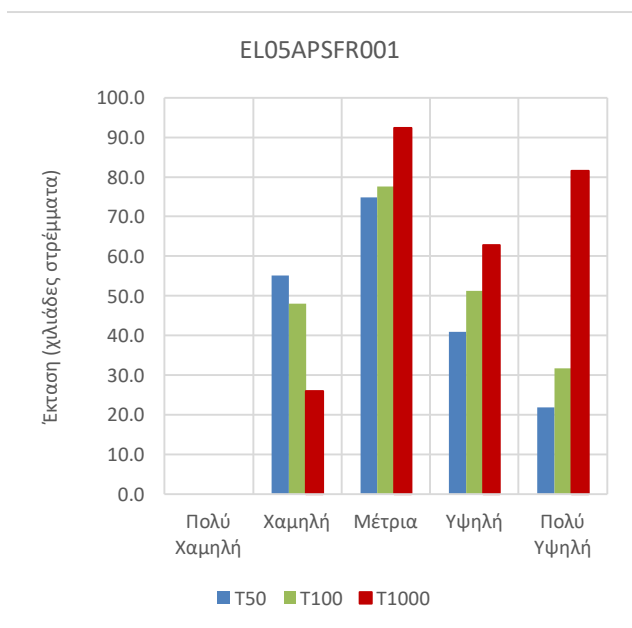
Εικόνα 3-53 Έκταση που αντιστοιχεί σε κάθε κατηγορία κινδύνου πλημμύρας, ανά περίοδο επαναφοράς για το σύνολο του ΥΔ Ηπείρου

Ζώνη EL05APSF001

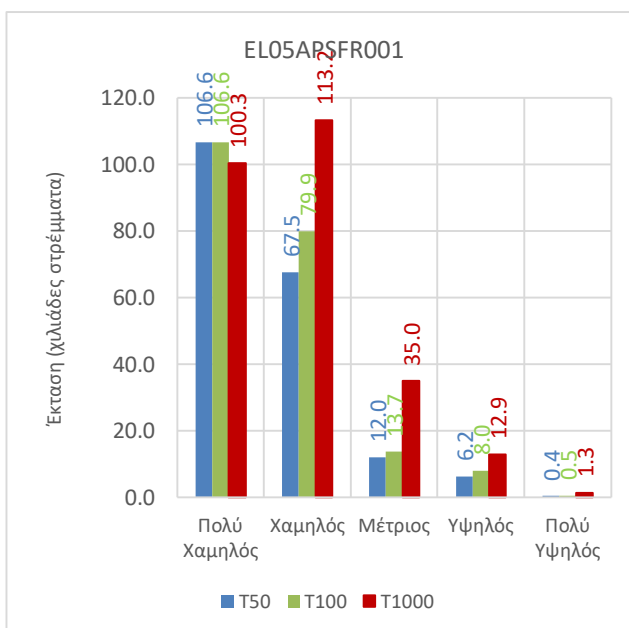
Η εξεταζόμενη περιοχή αφορά τις Χαμηλές ζώνες ποταμών Λούρου-Αράχθου. Πεδιάδες Αρτας. Τα γραφήματα που ακολουθούν συνοψίζουν τα αποτελέσματα εκτίμησης του Κινδύνου Πλημμύρας στο Υδατικό Διαμέρισμα.



Εικόνα 3-54 Ποσοστό της συνολικής ζώνης κατάκλυσης ανά κατηγορία τρωτότητας για τη EL05APSFR001.



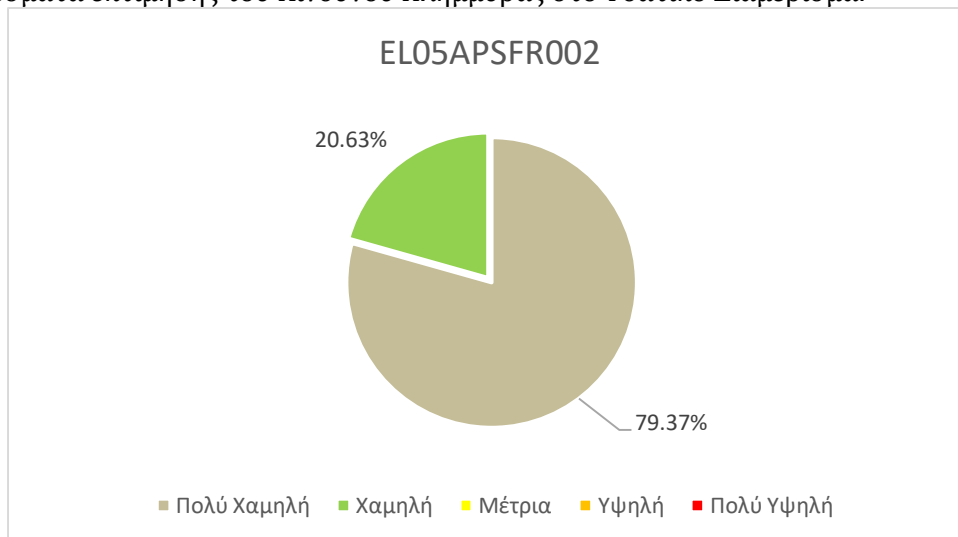
Εικόνα 3-55 Έκταση που αντιστοιχεί σε κάθε κατηγορία επικινδυνότητας πλημμύρας, ανά περίοδο επαναφοράς για τη EL05APSFR001.



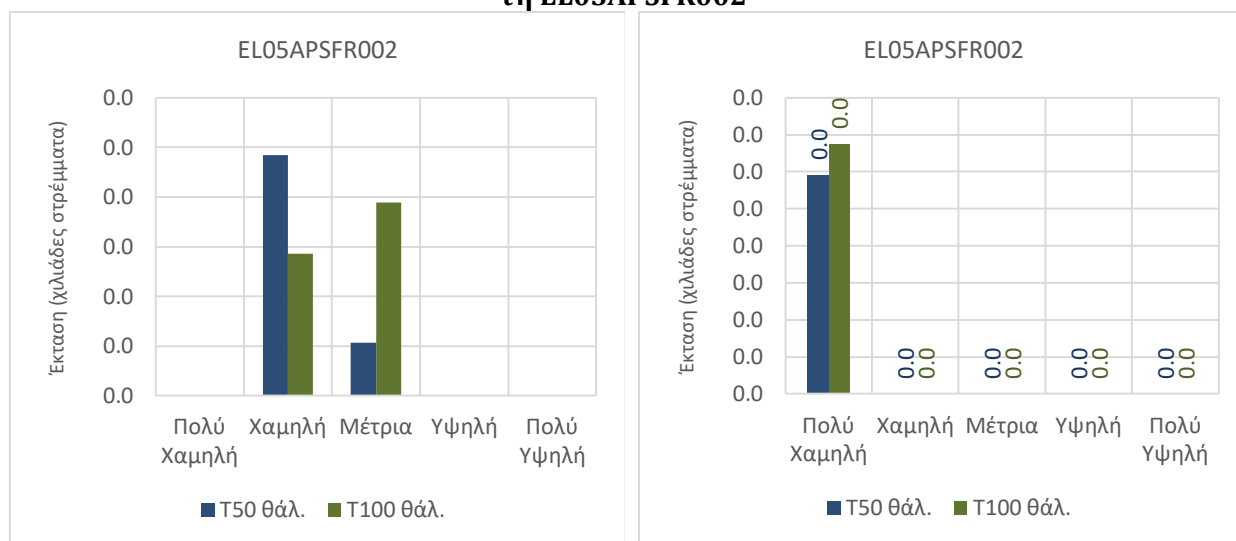
Εικόνα 3-56 Έκταση που αντιστοιχεί σε κάθε κατηγορία κινδύνου πλημμύρας, ανά περίοδο επαναφοράς για τη EL05APSFR001.

Ζώνη EL05APSFR002

Η εξεταζόμενη περιοχή αφορά την πεδιάδα Πρέβεζας. Τα γραφήματα που ακολουθούν συνοψίζουν τα αποτελέσματα εκτίμησης του Κινδύνου Πλημμύρας στο Υδατικό Διαμέρισμα.



Εικόνα 3-57 Ποσοστό της συνολικής ζώνης κατάκλισης ανά κατηγορία τρωτότητας για τη EL05APSFR002

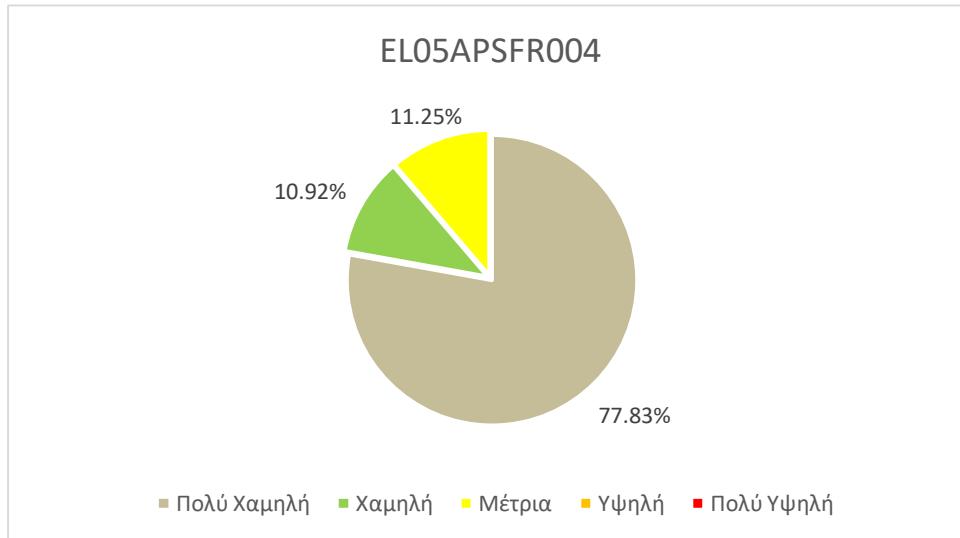


Εικόνα 3-58 Έκταση που αντιστοιχεί σε κάθε κατηγορία επικινδυνότητας πλημμύρας, ανά περίοδο επαναφοράς για τη EL05APSFR002.

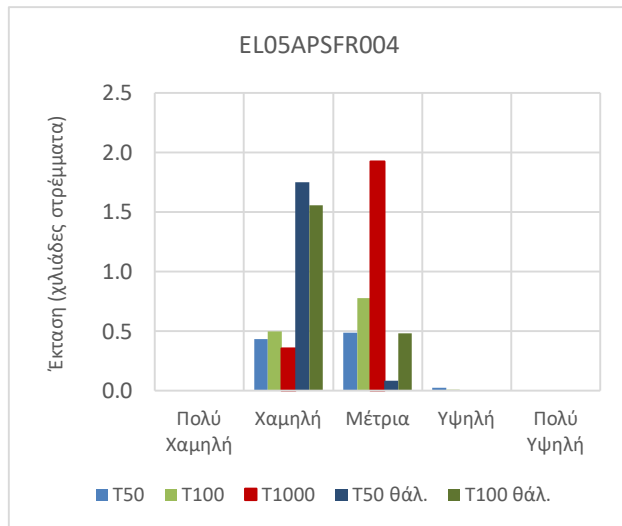
Εικόνα 3-59 Έκταση που αντιστοιχεί σε κάθε κατηγορία κινδύνου πλημμύρας, ανά περίοδο επαναφοράς για τη EL05APSFR002.

Ζώνη EL05APSFR004

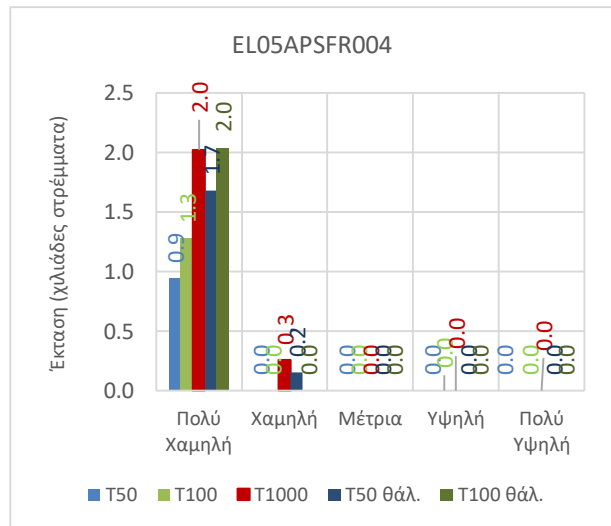
Η εξεταζόμενη περιοχή αφορά τη χαμηλή ζώνη του π. Αχελώου και της παραλίμνιας περιοχής λιμνοθάλασσας Μεσολογγίου καθώς και τις παραλίμνιες εκτάσεις Τριχωνίδας, Λυσιμαχίας, Οζερού, Αμβρακίας. Τα γραφήματα που ακολουθούν συνοψίζουν τα αποτελέσματα εκτίμησης του Κινδύνου Πλημμύρας στο Υδατικό Διαμέρισμα.



Εικόνα 3-60 Ποσοστό της συνολικής ζώνης κατάκλυσης ανά κατηγορία τρωτότητας για τη EL05APSFR004.



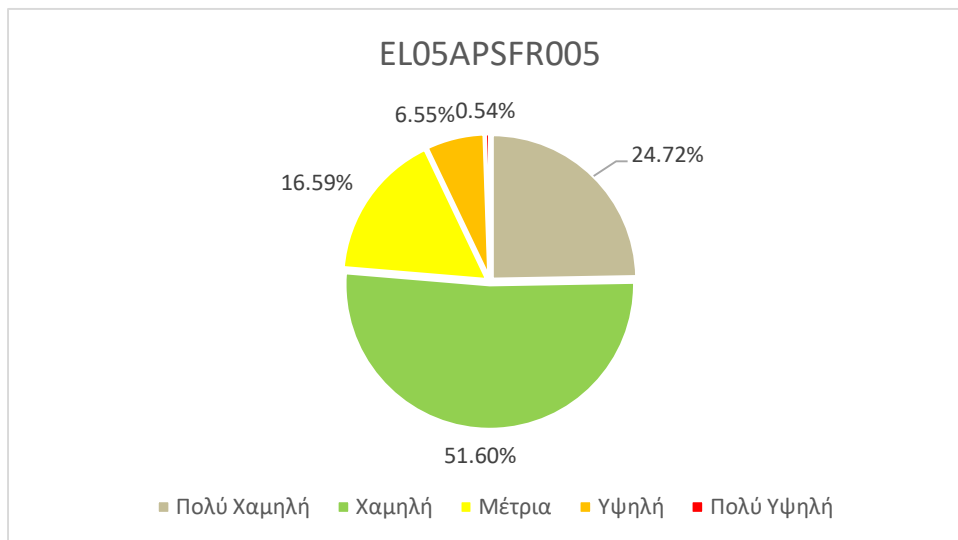
Εικόνα 3-61 Έκταση που αντιστοιχεί σε κάθε κατηγορία επικινδυνότητας πλημμύρας, ανά περίοδο επαναφοράς για τη EL05APSFR004.



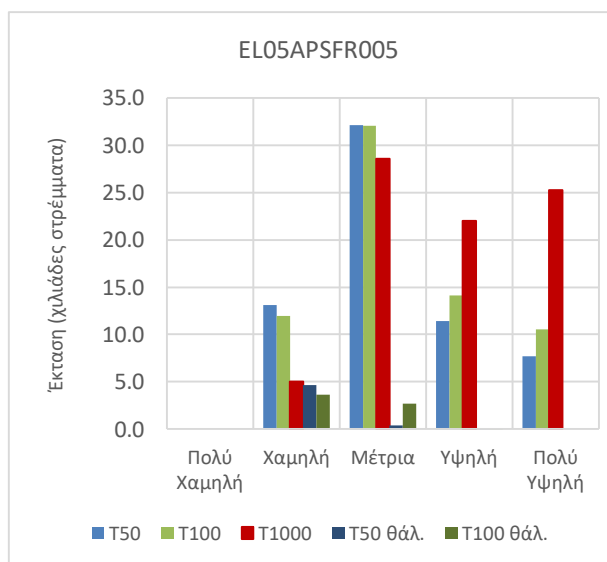
Εικόνα 3-62 Έκταση που αντιστοιχεί σε κάθε κατηγορία κινδύνου πλημμύρας, ανά περίοδο επαναφοράς για τη EL05APSFR004.

Ζώνη EL05APSFR005

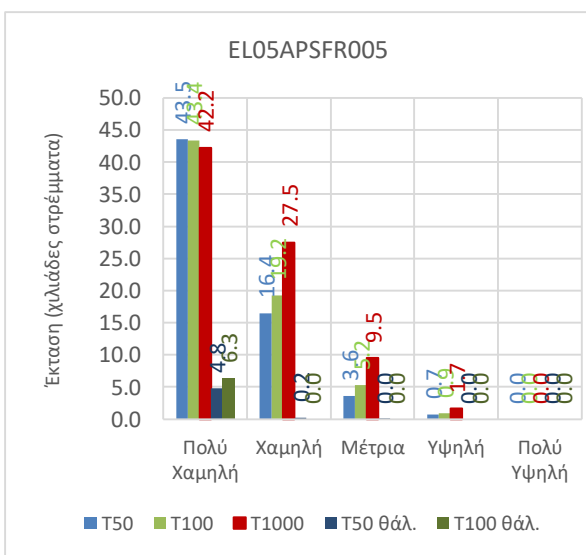
Η εξεταζόμενη περιοχή αφορά τις χαμηλές περιοχές της λεκάνης του π. Αχέροντα και της κλειστής λεκάνης Μαργαριτίου και ρεμάτων δυτικά της περιοχής. Τα γραφήματα που ακολουθούν συνοψίζουν τα αποτελέσματα εκτίμησης του Κινδύνου Πλημμύρας στο Υδατικό Διαμέρισμα.



Εικόνα 3-63 Ποσοστό της συνολικής ζώνης κατάκλυσης ανά κατηγορία τρωτότητας για τη EL05APSFR005.



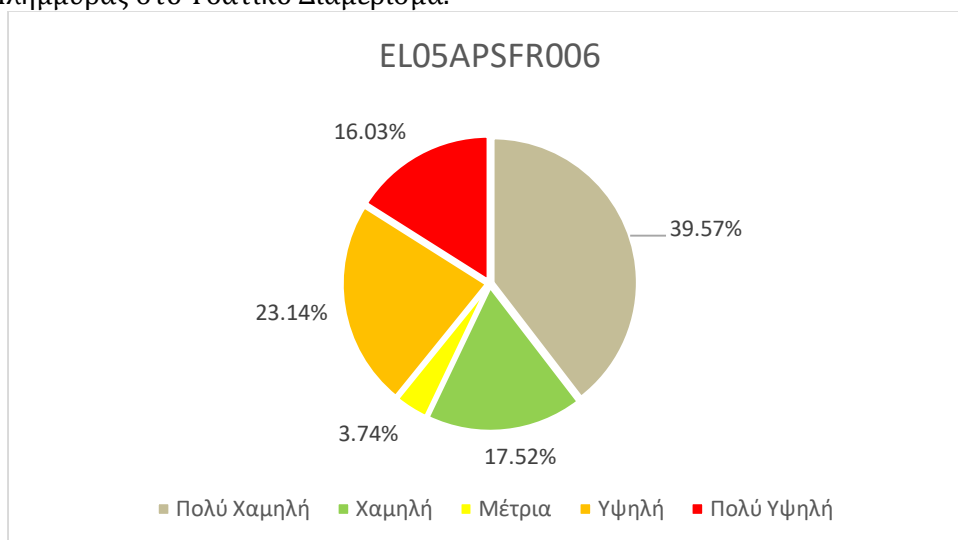
Εικόνα 3-64 Έκταση που αντιστοιχεί σε κάθε κατηγορία επικινδυνότητας πλημμύρας, ανά περίοδο επαναφοράς για τη EL05APSFR005.



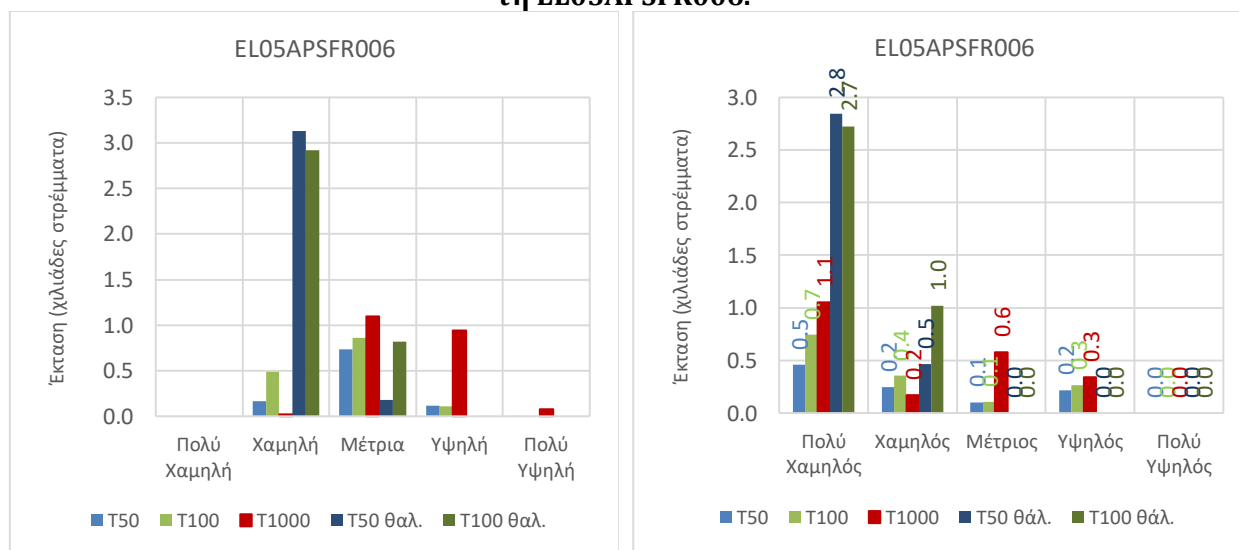
Εικόνα 3-65 Έκταση που αντιστοιχεί σε κάθε κατηγορία κινδύνου πλημμύρας, ανά περίοδο επαναφοράς για τη EL05APSFR005.

Ζώνη EL05APSFR006

Η εξεταζόμενη περιοχή αφορά τη χαμηλή ζώνη νήσου Κέρκυρας από το ύψος της Στρογγυλής μέχρι τους Βιταλάδες. Τα γραφήματα που ακολουθούν συνοψίζουν τα αποτελέσματα εκτίμησης του Κινδύνου Πλημμύρας στο Υδατικό Διαμέρισμα.



Εικόνα 3-66 Ποσοστό της συνολικής ζώνης κατάκλυσης ανά κατηγορία τρωτότητας για τη EL05APSFR006.

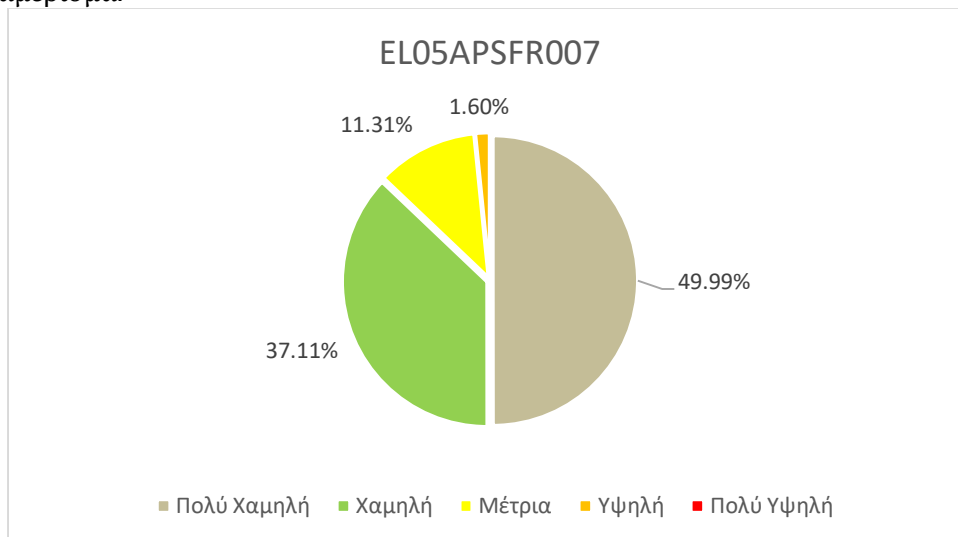


Εικόνα 3-67 Έκταση που αντιστοιχεί σε κάθε κατηγορία επικινδυνότητας πλημμύρας, ανά περίοδο επαναφοράς για τη EL05APSFR006.

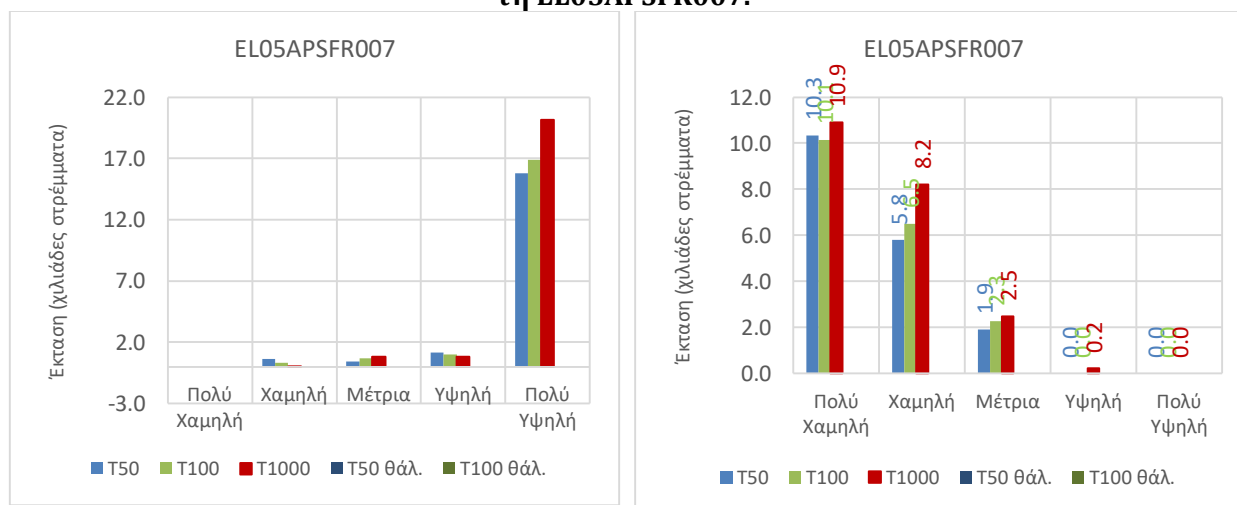
Εικόνα 3-68 Έκταση που αντιστοιχεί σε κάθε κατηγορία κινδύνου πλημμύρας, ανά περίοδο επαναφοράς για τη EL05APSFR006.

Ζώνη EL05APSFR007

Η εξεταζόμενη περιοχή αφορά το μέσο ρου Καλαμά από το ύψος της Βροσίνας έως το Καστρί. Τα γραφήματα που ακολουθούν συνοψίζουν τα αποτελέσματα εκτίμησης του Κινδύνου Πλημμύρας στο Υδατικό Διαμέρισμα.



Εικόνα 3-69 Ποσοστό της συνολικής ζώνης κατάκλυσης ανά κατηγορία τρωτότητας για τη EL05APSFR007.

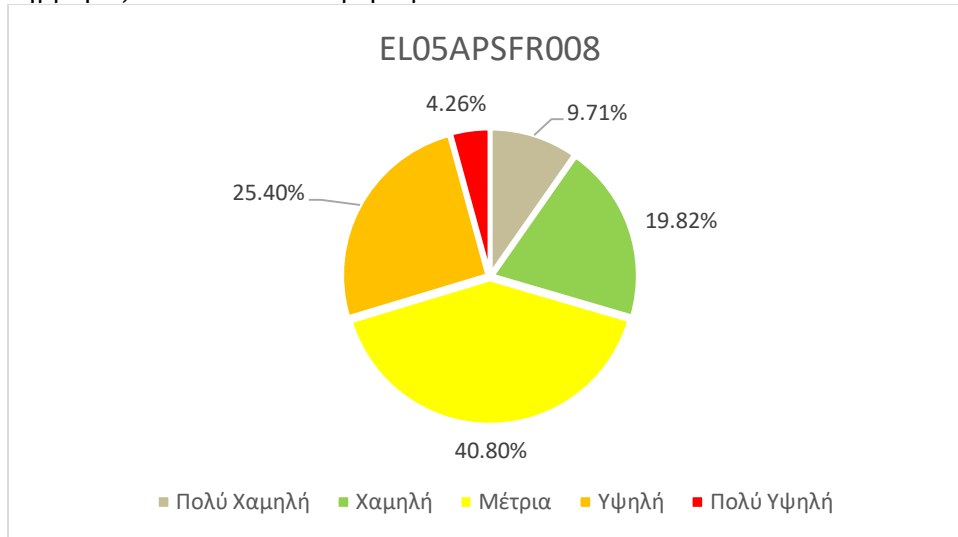


Εικόνα 3-70 Έκταση που αντιστοιχεί σε κάθε κατηγορία επικινδυνότητας πλημμύρας, ανά περίοδο επαναφοράς για τη EL05APSFR007.

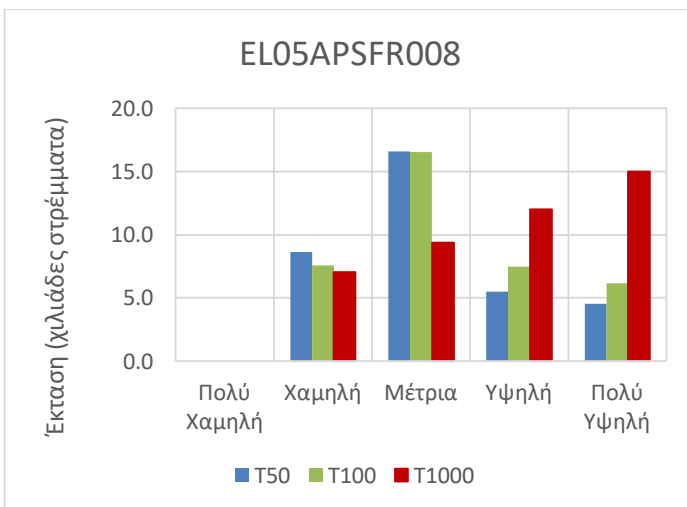
Εικόνα 3-71 Έκταση που αντιστοιχεί σε κάθε κατηγορία κινδύνου πλημμύρας, ανά περίοδο επαναφοράς για τη EL05APSFR007.

Ζώνη EL05APSF008

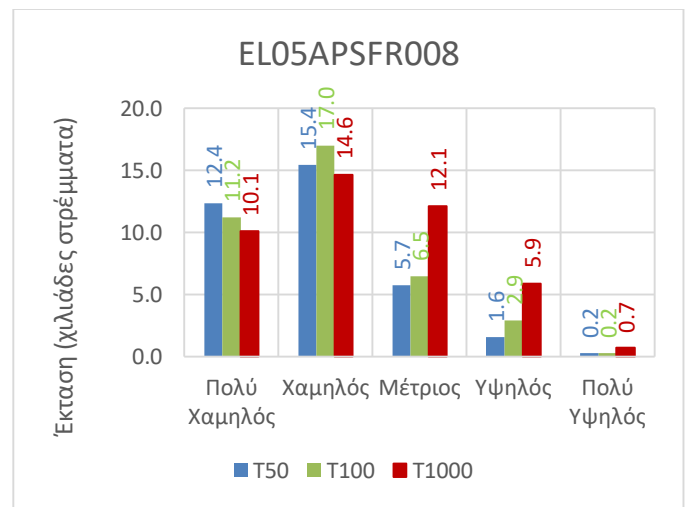
Η εξεταζόμενη περιοχή αφορά τον κάτω ρου - Δέλτα του π. Καλαμά και την παράκτια ζώνη Ηγουμενίτσας. Τα γραφήματα που ακολουθούν συνοψίζουν τα αποτελέσματα εκτίμησης του Κινδύνου Πλημμύρας στο Υδατικό Διαμέρισμα.



Εικόνα 3-72 Ποσοστό της συνολικής ζώνης κατάκλυσης ανά κατηγορία τρωτότητας για τη EL05APSF008.



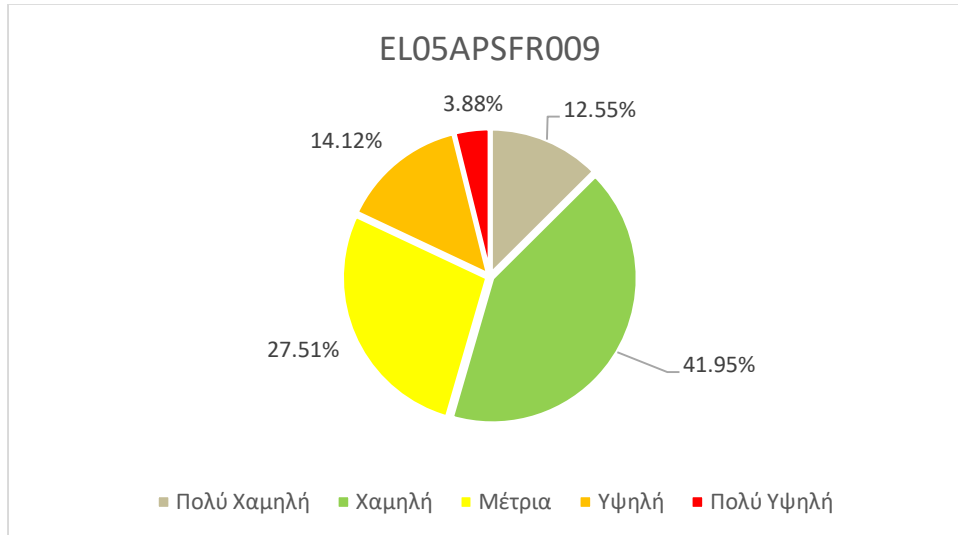
Εικόνα 3-73 Έκταση που αντιστοιχεί σε κάθε κατηγορία επικινδυνότητας πλημμύρας, ανά περίοδο επαναφοράς για τη EL05APSF008.



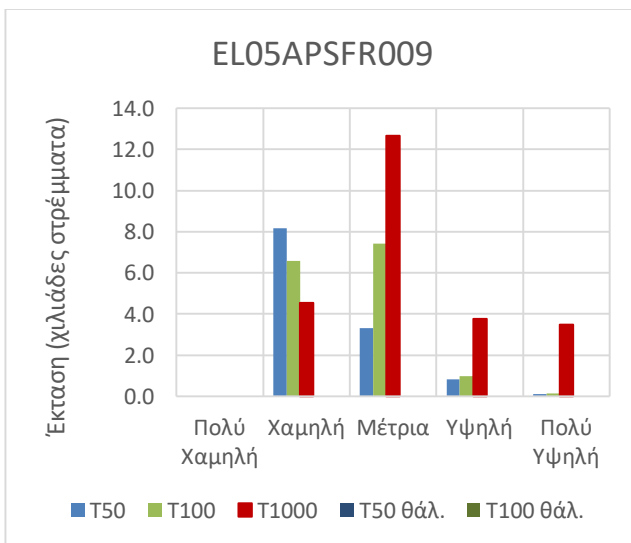
Εικόνα 3-74 Έκταση που αντιστοιχεί σε κάθε κατηγορία κινδύνου πλημμύρας, ανά περίοδο επαναφοράς για τη EL05APSF008.

Ζώνη EL05APSFR009

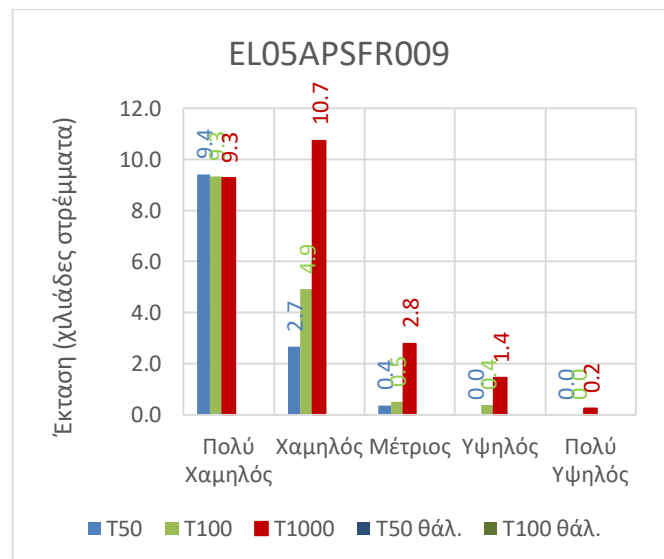
Η εξεταζόμενη περιοχή αφορά τη χαμηλή ζώνη της κλειστής λεκάνης Ιωαννίνων. Τα γραφήματα που ακολουθούν συνοψίζουν τα αποτελέσματα εκτίμησης του Κινδύνου Πλημμύρας στο Υδατικό Διαμέρισμα.



Εικόνα 3-75 Ποσοστό της συνολικής ζώνης κατάκλυσης ανά κατηγορία τρωτότητας για τη EL05APSFR009.



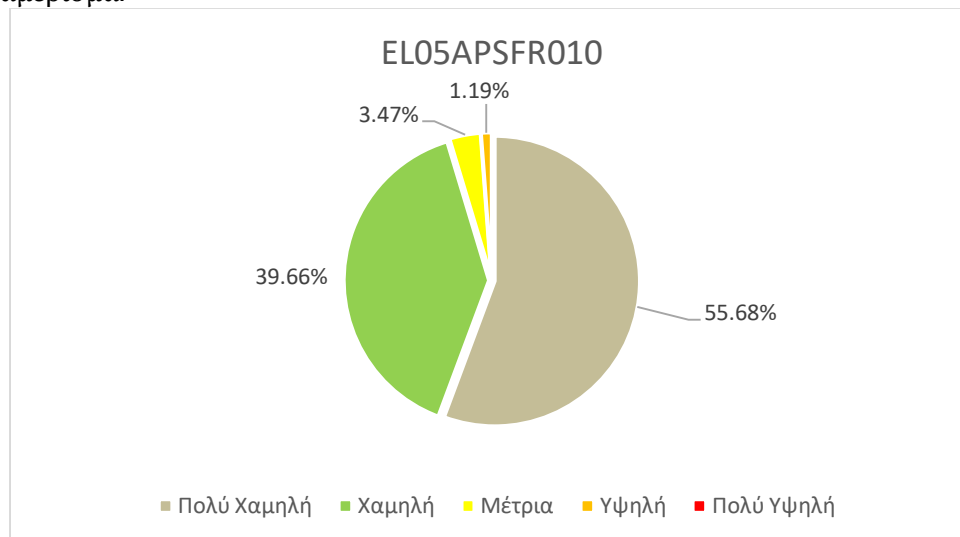
Εικόνα 3-76 Έκταση που αντιστοιχεί σε κάθε κατηγορία επικινδυνότητας πλημμύρας, ανά περίοδο επαναφοράς για τη EL05APSFR009.



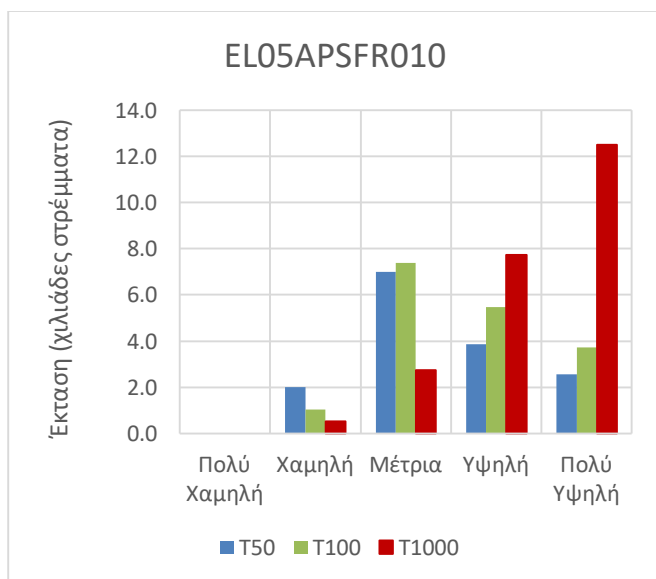
Εικόνα 3-77 Έκταση που αντιστοιχεί σε κάθε κατηγορία κινδύνου πλημμύρας, ανά περίοδο επαναφοράς για τη EL05APSFR009.

Ζώνη EL05APSFR010

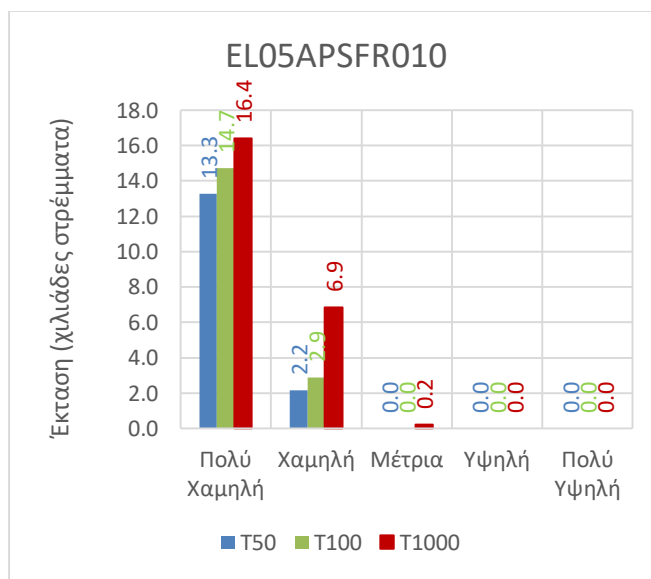
Η εξεταζόμενη περιοχή αφορά τη χαμηλή περιοχή άνω ρου του π. Καλαμά στην περιοχή Δολιανά. Τα γραφήματα που ακολουθούν συνοψίζουν τα αποτελέσματα εκτίμησης του Κινδύνου Πλημμύρας στο Υδατικό Διαμέρισμα.



Εικόνα 3-78 Ποσοστό της συνολικής ζώνης κατάκλυσης ανά κατηγορία τρωτότητας για τη EL05APSFR010.



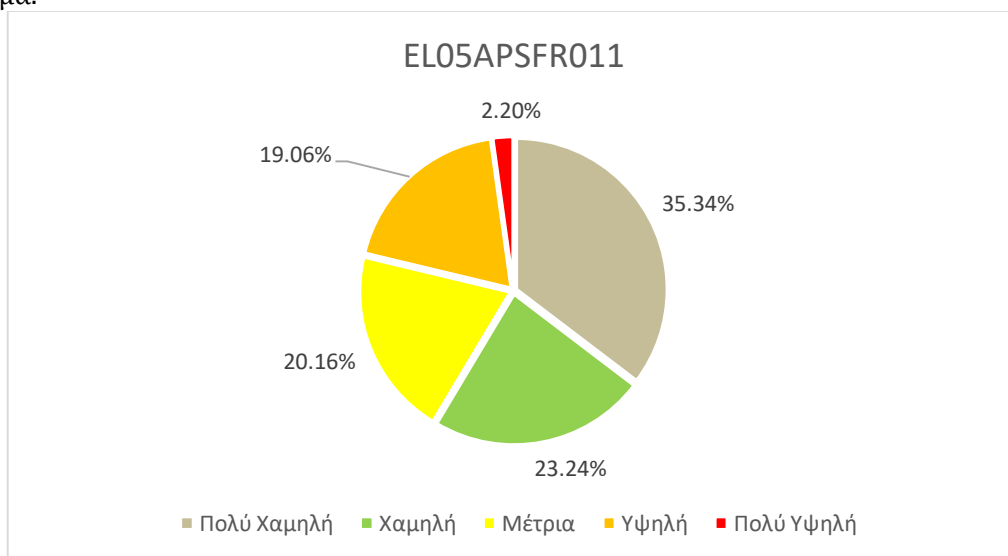
Εικόνα 3-79 Έκταση που αντιστοιχεί σε κάθε κατηγορία επικινδυνότητας πλημμύρας, ανά περίοδο επαναφοράς για τη EL05APSFR010.



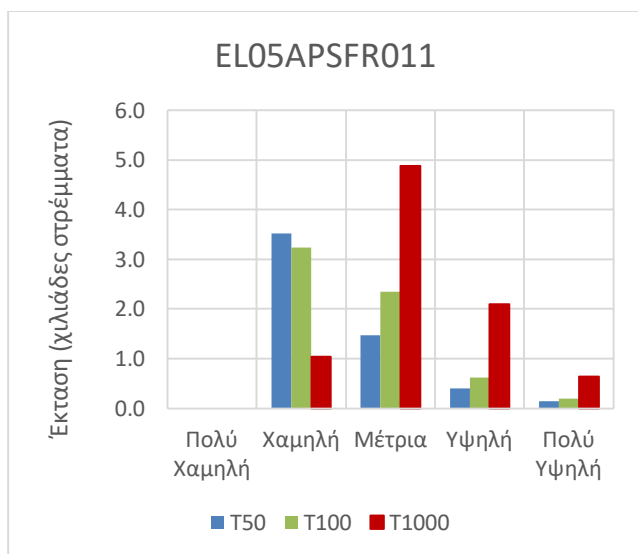
Εικόνα 3-80 Έκταση που αντιστοιχεί σε κάθε κατηγορία κινδύνου πλημμύρας, ανά περίοδο επαναφοράς για τη EL05APSFR010.

Ζώνη EL05APSFR011

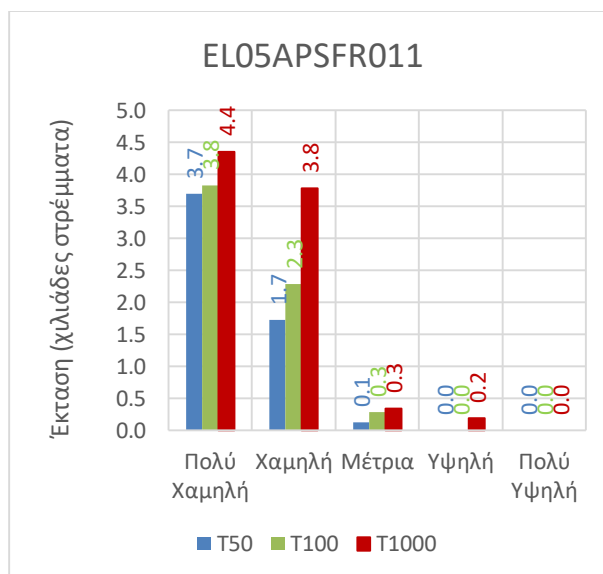
Η εξεταζόμενη περιοχή αφορά τη χαμηλή περιοχή της πόλης Κέρκυρας. Τα γραφήματα που ακολουθούν συνοψίζουν τα αποτελέσματα εκτίμησης του Κινδύνου Πλημμύρας στο Υδατικό Διαμέρισμα.



Εικόνα 3-81 Ποσοστό της συνολικής ζώνης κατάκλυσης ανά κατηγορία τρωτότητας για τη EL05APSFR011.



Εικόνα 3-82 Έκταση που αντιστοιχεί σε κάθε κατηγορία επικινδυνότητας πλημμύρας, ανά περίοδο επαναφοράς για τη EL05APSFR011.



Εικόνα 3-83 Έκταση που αντιστοιχεί σε κάθε κατηγορία κινδύνου πλημμύρας, ανά περίοδο επαναφοράς για τη EL05APSFR011.

3.5.4 ΠΑΡΟΥΣΙΑΣΗ ΧΑΡΤΩΝ ΚΙΝΔΥΝΩΝ ΠΛΗΜΜΥΡΑΣ

Στις παραγράφους που ακολουθούν περιγράφονται οι Χάρτες Κινδύνων πλημμύρας (flood risk maps) που έχουν καταρτιστεί βάσει της χωρικής κατανομής της επιφάνειας κατάκλυσης πλημμύρας για κάθε περίοδο επαναφοράς (T=50, 100, 1 000 έτη), όπως αυτή παρουσιάζεται στους χάρτες επικινδυνότητας πλημμύρας (flood Hazard maps) του ΥΔ Ηπείρου (EL05). Παρατίθενται συνοπτικά οι πληροφορίες που απεικονίζονται σε κάθε περίπτωση, και περιγράφεται ο τρόπος απεικόνισής τους.

Οι χάρτες έχουν καταρτιστεί στο Ελληνικό Γεωδαιτικό Σύστημα Αναφοράς (ΕΓΣΑ '87) και στο σύστημα συντεταγμένων European Terrestrial Reference System 1989 (ETRS89), με χρήση της εγκάρσιας μερκατορικής προβολής TM07 (Transverse Mercator Projection TM07) που εφαρμόζεται σε όλη την Ελλάδα εκτός από το Καστελόριζο, προκειμένου να είναι εφικτή η ανάρτηση χωρικών δεδομένων στην πλατφόρμα Inspire.

Σημειώνεται ότι όλοι οι Χάρτες Κινδύνων για το ΥΔ Ηπείρου (EL05) είναι διαθέσιμοι στο σχετικό ιστότοπο της Γενικής Διεύθυνσης Υδάτων. Στον εν λόγω σύνδεσμο παρατίθενται γενικές πληροφορίες για τους Χάρτες Κινδύνων καθώς και επιπλέον σύνδεσμοι όπου απεικονίζονται αναλυτικά όλοι οι Χάρτες Κινδύνων που παρουσιάζονται στις παρακάτω παραγράφους καθώς και οι τεχνικές εκθέσεις που τους συνοδεύουν.

Χάρτες Κινδύνων Πλημμύρας

Οι Χάρτες Κινδύνων Πλημμύρας (flood risk maps) παρουσιάζουν τις αρνητικές επιπτώσεις στον πληθυσμό, την οικονομική δραστηριότητα, το περιβάλλον και την πολιτισμική κληρονομιά εντός των περιοχών κατάκλυσης, όπως αυτές προέκυψαν από την υδραυλική ανάλυση για τις εξεταζόμενες περιόδους επαναφοράς (T=50, 100, 1000) και παρουσιάζονται στους Χάρτες Επικινδυνότητας Πλημμύρας (flood Hazard maps).

Οι Χάρτες Κινδύνων Πλημμύρας παρουσιάζονται σε κλίμακα 1:25.000, για όλες τις περιόδους επαναφοράς που εξετάζονται. Η επιλογή της κλίμακας αυτής έγινε διότι οι εκτάσεις που κατακλύζονται σε όλα τα σενάρια που εξετάστηκαν είναι στην συντριπτική τους πλειοψηφία αγροτικές και φυσικές περιοχές, όχι αστικές περιοχές. Η κλίμακα αυτή δίνει επαρκή ακρίβεια στην αναγνώριση τέτοιων περιοχών και προσφέρει εποπτική εικόνα της συνολικής περιοχής μελέτης σε λιγότερα φύλλα χάρτη. Συνολικά η περιοχή του Υδατικού Διαμερίσματος της Ηπείρου (EL05) καλύπτεται από είκοσι πέντε (25) πινακίδες οι οποίες ακολουθούν τις προδιαγραφές διανομής πινακίδων στο σύστημα αναφοράς ΕΓΣΑ 87.

Οι πινακίδες είναι οι ίδιες με εκείνες που χρησιμοποιήθηκαν για την κατάρτιση των Χαρτών Επικινδυνότητας για το ΥΔ Ηπείρου. Επιπλέον, η κωδικοποίηση των πινακίδων, οι κωδικοί και οι τίτλοι των Χαρτών Κινδύνων Πλημμύρας, ακολουθούν την ίδια μεθοδολογία με αυτή των Χαρτών Επικινδυνότητας Πλημμύρας.

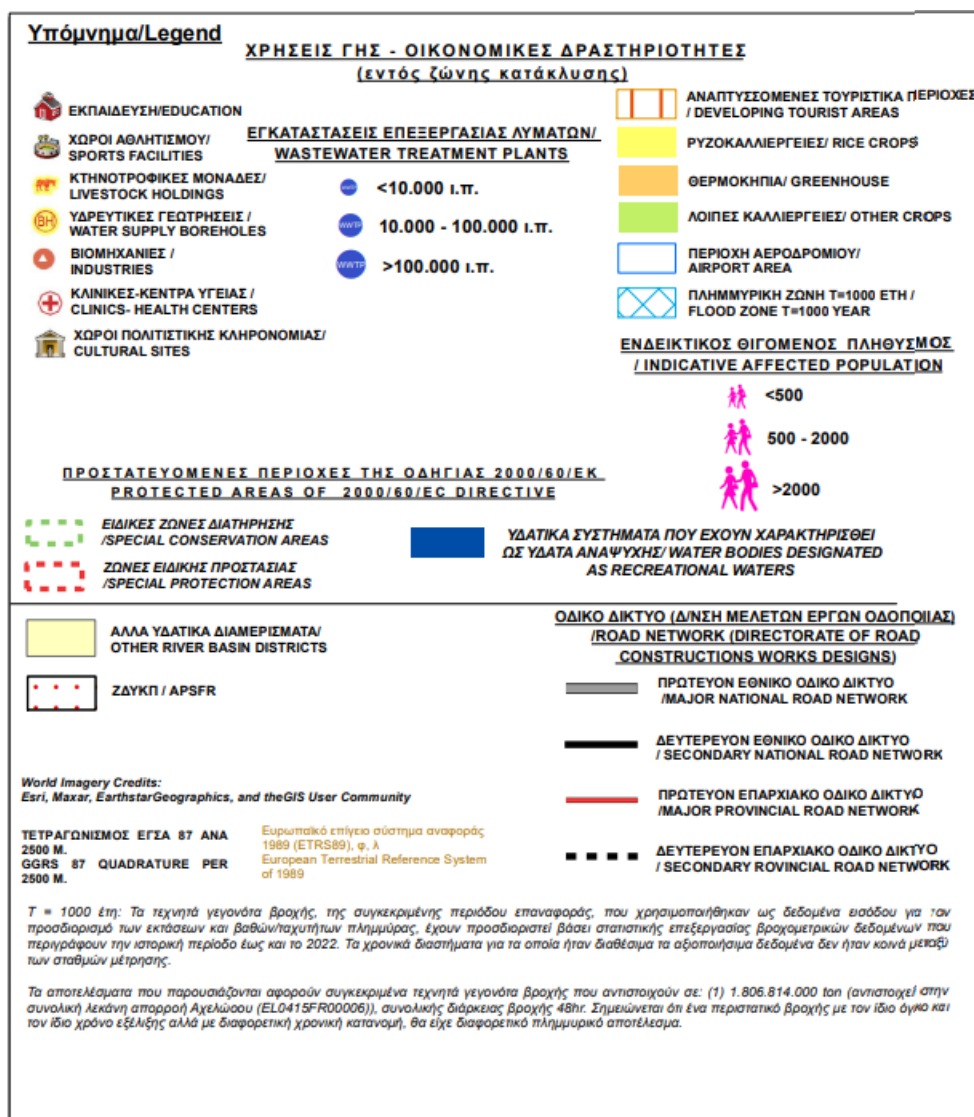
Για την ΖΔΥΚΠ, δημιουργήθηκαν **τρεις (3) σειρές χαρτών**, μια για κάθε περίοδο επαναφοράς (T=50, 100, 1000 έτη), βάσει της περιοχής κατάκλυσης από ποτάμιες ροές/λίμνες και **δύο (2) σειρές χαρτών**, μια για κάθε περίοδο επαναφοράς (T=50, 100 έτη) βάσει της περιοχής κατάκλυσης από την ανύψωση της Μέσης Στάθμης της Θάλασσας. Οι πινακίδες που δημιουργήθηκαν καλύπτουν πλήρως τις επιφάνειες των ΖΔΥΚΠ του ΥΔ Ηπείρου. Συνολικά καταρτίστηκαν εβδομήντα πέντε **(75) χάρτες κινδύνων πλημμύρας από ποτάμιες ροές/λίμνες και δέκα τέσσερις (14) χάρτες κινδύνων πλημμύρας από ανύψωση μέσης στάθμης θάλασσας.**

Για υπόβαθρο των χαρτών, έχει επιλεγεί το διαθέσιμο από το διαδίκτυο WMS Service απεικόνιση ορθοφωτοχαρτών της ESRI, που παρέχεται από το ArcGIS.

Στο υπόβαθρο απεικονίζονται επίσης:

- Οι ονομασίες των οικισμών (κατοικημένες περιοχές)
- Ο ενδεικτικός δυνητικά θιγόμενος πληθυσμός με ανάλογη διαβάθμιση
- Υγειονομικές Μονάδες
- Χώροι Αθλητισμού
- Εκπαιδευτικά κτίρια
- Δομές πολιτικής προστασίας
- Τουριστικές Ζώνες
- Βιομηχανικά Πάρκα (ΒΙΟΠΑ) και Βιομηχανικές Περιοχές (ΒΙΠΕ)
- Βιομηχανικές μονάδες
- Κτηνοτροφικές μονάδες
- Οδικό και Σιδηροδρομικό δίκτυο
- Υδρευτικές Γεωτρήσεις
- Εγκαταστάσεις Επεξεργασίας Λυμάτων (ΕΕΛ)
- Αεροδρόμια
- Αγροτικές περιοχές (Θερμοκήπια, καλλιέργειες)
- Προστατευόμενες περιοχές
- Υποσταθμοί ΔΕΗ
- Όρια των γειτονικών διαμερισμάτων
- Πλημμυρική Ζώνη

Το υπόμνημα των χαρτογραφικών στοιχείων που απεικονίζονται στους χάρτες κινδύνων είναι:



Εικόνα 3-84 Υπόμνημα Χαρτών Κινδύνων Πλημμύρας

Τέλος, επισημαίνεται ότι τα γεωχωρικά δεδομένα ορισμένων εγκαταστάσεων και δραστηριοτήτων δεν ήταν διαθέσιμα σε ψηφιακά αρχεία και η πληροφορία αποκτήθηκε μέσω φωτοερμηνείας. Επιπλέον, τα στοιχεία που χρησιμοποιήθηκαν προέκυψαν από χάρτες με διαφορετική κλίμακα και ακρίβεια. Τα παραπάνω επηρεάζουν την ακρίβεια των αποτελεσμάτων. Η κλίμακα απόδοσης της πληροφορίας είναι μικρότερη από 1:25 000.

Η μορφή της κωδικοποίησης είναι οι εξής:

Πίνακας 3-39: Κωδικοποίηση χαρτών κινδύνου πλημμύρας

Πεδίο	Τίτλος	Περιγραφή	Ψηφία
1	Υδατικό Διαμέρισμα	ELXX	4
2	Παραδοτέο	Παραδοτέο XX	2
3	Θέμα χάρτη	<u>κωδικοποιημένη αναφορά</u> Κίνδυνος Πλημμύρας επιφανειακά ύδατα: FRSK Κίνδυνος Πλημμύρας επιφανειακά ύδατα λόγω ΜΣΘ: FRSF	4

Πεδίο	Τίτλος	Περιγραφή	Ψηφία
		Χάρτης Τρωτότητας σε Εδαφική Διάβρωση: SLVU Χάρτη Μέγιστης Πιθανής Επίπτωσης Πλημμύρας: IMAX Χάρτη Μέγιστης Πιθανής Επίπτωσης Πλημμύρας λόγω ΜΣΘ: SMAX Χάρτες Βαθμού Επιρροής Πλημμύρας: EFRF Χάρτες Βαθμού Επιρροής Πλημμύρας λόγω ΜΣΘ: EFFS Χάρτες Αποτίμησης Επιπτώσεων Πλημμύρας: FRES Χάρτες Αποτίμησης Επιπτώσεων Πλημμύρας: FRSI	
4	Περίοδος επαναφοράς	050 για T=50 100 για T=100 01K για T=1000	3
5	Κλίμακα	σε χιλιάδες	3
6	Θέση X	62= ΕΓΣΑ X 234.000 κάτω αριστερά	2
7	Θέση Y	4620= ΕΓΣΑ Y 4.306.500 κάτω αριστερά	4
8	Έκδοση	XX	2

ELXX-07- FRSK -050-025-62-4635-02

Οι διαστάσεις του θέματος είναι 81 x 61 cm με επικάλυψη 1cm στο άνω και δεξιό άκρο του θέματος των πινακίδων για την ευχερή σύνδεση τους.

Οι τίτλοι και οι κωδικοί των χαρτών παρουσιάζονται στον Πίνακα που ακολουθεί:

Πίνακας 3-40: Τίτλοι και κωδικοί χαρτών κινδύνων πλημμύρας

A/A	Τίτλος	Κωδικός Χάρτη
1	Χάρτης κινδύνων πλημμύρας από ποτάμια ροές/λίμνες για περίοδο επαναφοράς T=50 έτη. ΖΔΚΠ:EL05APSFR001;EL05APSFR002	EL05-07-FRSK-050-025-20-4320-02
2	Χάρτης κινδύνων πλημμύρας από ποτάμια ροές/λίμνες για περίοδο επαναφοράς T=50 έτη. ΖΔΚΠ:EL05APSFR001;EL05APSFR002	EL05-07-FRSK-050-025-22-4320-02
3	Χάρτης κινδύνων πλημμύρας από ποτάμια ροές/λίμνες για περίοδο επαναφοράς T=50 έτη. ΖΔΚΠ:EL05APSFR001	EL05-07-FRSK-050-025-24-4320-02
4	Χάρτης κινδύνων πλημμύρας από ποτάμια ροές/λίμνες για περίοδο επαναφοράς T=50 έτη. ΖΔΚΠ:EL05APSFR005	EL05-07-FRSK-050-025-18-4335-02
5	Χάρτης κινδύνων πλημμύρας από ποτάμια ροές/λίμνες για περίοδο επαναφοράς T=50 έτη. ΖΔΚΠ:EL05APSFR001;EL05APSFR005	EL05-07-FRSK-050-025-20-4335-02
6	Χάρτης κινδύνων πλημμύρας από ποτάμια ροές/λίμνες για περίοδο επαναφοράς T=50 έτη. ΖΔΚΠ:EL05APSFR001	EL05-07-FRSK-050-025-22-4335-02
7	Χάρτης κινδύνων πλημμύρας από ποτάμια ροές/λίμνες για περίοδο επαναφοράς T=50 έτη. ΖΔΚΠ:EL05APSFR001	EL05-07-FRSK-050-025-24-4335-02

Προσχέδιο Διαχείρισης Κινδύνων Πλημμύρας

A/A	Τίτλος	Κωδικός Χάρτη
8	Χάρτης κινδύνων πλημμύρας από ποτάμια ροές/λίμνες για περίοδο επαναφοράς T=50 έτη. ΖΔΚΠ:EL05APSFR001;EL05APSFR005	EL05-07-FRSK-050-025-20-4350-02
9	Χάρτης κινδύνων πλημμύρας από ποτάμια ροές/λίμνες για περίοδο επαναφοράς T=50 έτη. ΖΔΚΠ:EL05APSFR001;EL05APSFR005	EL05-07-FRSK-050-025-22-4350-02
10	Χάρτης κινδύνων πλημμύρας από ποτάμια ροές/λίμνες για περίοδο επαναφοράς T=50 έτη. ΖΔΚΠ:EL05APSFR004;EL05APSFR006	EL05-07-FRSK-050-025-14-4365-02
11	Χάρτης κινδύνων πλημμύρας από ποτάμια ροές/λίμνες για περίοδο επαναφοράς T=50 έτη. ΖΔΚΠ:EL05APSFR004;EL05APSFR008	EL05-07-FRSK-050-025-16-4365-02
12	Χάρτης κινδύνων πλημμύρας από ποτάμια ροές/λίμνες για περίοδο επαναφοράς T=50 έτη. ΖΔΚΠ:EL05APSFR005;EL05APSFR007;EL05APSFR008	EL05-07-FRSK-050-025-18-4365-02
13	Χάρτης κινδύνων πλημμύρας από ποτάμια ροές/λίμνες για περίοδο επαναφοράς T=50 έτη. ΖΔΚΠ:EL05APSFR005;EL05APSFR010	EL05-07-FRSK-050-025-20-4365-02
14	Χάρτης κινδύνων πλημμύρας από ποτάμια ροές/λίμνες για περίοδο επαναφοράς T=50 έτη. ΖΔΚΠ:EL05APSFR001;EL05APSFR005;EL05APSFR009;EL05APSFR010	EL05-07-FRSK-050-025-22-4365-02
15	Χάρτης κινδύνων πλημμύρας από ποτάμια ροές/λίμνες για περίοδο επαναφοράς T=50 έτη. ΖΔΚΠ:EL05APSFR008	EL05-07-FRSK-050-025-16-4380-02
16	Χάρτης κινδύνων πλημμύρας από ποτάμια ροές/λίμνες για περίοδο επαναφοράς T=50 έτη. ΖΔΚΠ:EL05APSFR007;EL05APSFR008	EL05-07-FRSK-050-025-18-4380-02
17	Χάρτης κινδύνων πλημμύρας από ποτάμια ροές/λίμνες για περίοδο επαναφοράς T=50 έτη. ΖΔΚΠ:EL05APSFR009;EL05APSFR010	EL05-07-FRSK-050-025-22-4380-02
18	Χάρτης κινδύνων πλημμύρας από ποτάμια ροές/λίμνες για περίοδο επαναφοράς T=50 έτη. ΖΔΚΠ:EL05APSFR009	EL05-07-FRSK-050-025-22-4395-02
19	Χάρτης κινδύνων πλημμύρας από ποτάμια ροές/λίμνες για περίοδο επαναφοράς T=50 έτη. ΖΔΚΠ:EL05APSFR010	EL05-07-FRSK-050-025-20-4410-02
20	Χάρτης κινδύνων πλημμύρας από ποτάμια ροές/λίμνες για περίοδο επαναφοράς T=50 έτη. ΖΔΚΠ:EL05APSFR011	EL05-07-FRSK-050-025-14-4395-02
21	Χάρτης κινδύνων πλημμύρας από ποτάμια ροές/λίμνες για περίοδο επαναφοράς T=50 έτη. ΖΔΚΠ:EL05APSFR006;EL05APSFR011	EL05-07-FRSK-050-025-14-4380-02
22	Χάρτης κινδύνων πλημμύρας από ποτάμια ροές/λίμνες για περίοδο επαναφοράς T=50 έτη. ΖΔΚΠ:EL05APSFR009;EL05APSFR010	EL05-07-FRSK-050-025-20-4395-02

Προσχέδιο Διαχείρισης Κινδύνων Πλημμύρας

A/A	Τίτλος	Κωδικός Χάρτη
23	Χάρτης κινδύνων πλημμύρας από ποτάμια ροές/λίμνες για περίοδο επαναφοράς T=50 έτη. ΖΔΚΠ:EL05APSFR010	EL05-07-FRSK-050-025-20-4380-02
24	Χάρτης κινδύνων πλημμύρας από ποτάμια ροές/λίμνες για περίοδο επαναφοράς T=50 έτη. ΖΔΚΠ:EL05APSFR005	EL05-07-FRSK-050-025-18-4350-02
25	Χάρτης κινδύνων πλημμύρας από ποτάμια ροές/λίμνες για περίοδο επαναφοράς T=50 έτη. ΖΔΚΠ:EL05APSFR010	EL05-07-FRSK-050-025-20-4425-02
26	Χάρτης κινδύνων πλημμύρας από ποτάμια ροές/λίμνες για περίοδο επαναφοράς T=100 έτη. ΖΔΚΠ:EL05APSFR001;EL05APSFR002	EL05-07-FRSK-100-025-20-4320-02
27	Χάρτης κινδύνων πλημμύρας από ποτάμια ροές/λίμνες για περίοδο επαναφοράς T=100 έτη. ΖΔΚΠ:EL05APSFR001;EL05APSFR002	EL05-07-FRSK-100-025-22-4320-02
28	Χάρτης κινδύνων πλημμύρας από ποτάμια ροές/λίμνες για περίοδο επαναφοράς T=100 έτη. ΖΔΚΠ:EL05APSFR001	EL05-07-FRSK-100-025-24-4320-02
29	Χάρτης κινδύνων πλημμύρας από ποτάμια ροές/λίμνες για περίοδο επαναφοράς T=100 έτη. ΖΔΚΠ:EL05APSFR005	EL05-07-FRSK-100-025-18-4335-02
30	Χάρτης κινδύνων πλημμύρας από ποτάμια ροές/λίμνες για περίοδο επαναφοράς T=100 έτη. ΖΔΚΠ:EL05APSFR001;EL05APSFR005	EL05-07-FRSK-100-025-20-4335-02
31	Χάρτης κινδύνων πλημμύρας από ποτάμια ροές/λίμνες για περίοδο επαναφοράς T=100 έτη. ΖΔΚΠ:EL05APSFR001	EL05-07-FRSK-100-025-22-4335-02
32	Χάρτης κινδύνων πλημμύρας από ποτάμια ροές/λίμνες για περίοδο επαναφοράς T=100 έτη. ΖΔΚΠ:EL05APSFR001	EL05-07-FRSK-100-025-24-4335-02
33	Χάρτης κινδύνων πλημμύρας από ποτάμια ροές/λίμνες για περίοδο επαναφοράς T=100 έτη. ΖΔΚΠ:EL05APSFR001;EL05APSFR005	EL05-07-FRSK-100-025-20-4350-02
34	Χάρτης κινδύνων πλημμύρας από ποτάμια ροές/λίμνες για περίοδο επαναφοράς T=100 έτη. ΖΔΚΠ:EL05APSFR001;EL05APSFR005	EL05-07-FRSK-100-025-22-4350-02
35	Χάρτης κινδύνων πλημμύρας από ποτάμια ροές/λίμνες για περίοδο επαναφοράς T=100 έτη. ΖΔΚΠ:EL05APSFR004;EL05APSFR006	EL05-07-FRSK-100-025-14-4365-02
36	Χάρτης κινδύνων πλημμύρας από ποτάμια ροές/λίμνες για περίοδο επαναφοράς T=100 έτη. ΖΔΚΠ:EL05APSFR004;EL05APSFR008	EL05-07-FRSK-100-025-16-4365-02
37	Χάρτης κινδύνων πλημμύρας από ποτάμια ροές/λίμνες για περίοδο επαναφοράς T=100 έτη. ΖΔΚΠ:EL05APSFR005;EL05APSFR007;EL05APSFR008	EL05-07-FRSK-100-025-18-4365-02
38	Χάρτης κινδύνων πλημμύρας από ποτάμια ροές/λίμνες για περίοδο επαναφοράς T=100 έτη. ΖΔΚΠ:EL05APSFR005;EL05APSFR010	EL05-07-FRSK-100-025-20-4365-02

Προσχέδιο Διαχείρισης Κινδύνων Πλημμύρας

A/A	Τίτλος	Κωδικός Χάρτη
39	Χάρτης κινδύνων πλημμύρας από ποτάμια ροές/λίμνες για περίοδο επαναφοράς T=100 έτη. ΖΔΚΠ:EL05APSFR001;EL05APSFR005;EL05APSFR009;EL05APSFR010	EL05-07-FRSK-100-025-22-4365-02
40	Χάρτης κινδύνων πλημμύρας από ποτάμια ροές/λίμνες για περίοδο επαναφοράς T=100 έτη. ΖΔΚΠ:EL05APSFR008	EL05-07-FRSK-100-025-16-4380-02
41	Χάρτης κινδύνων πλημμύρας από ποτάμια ροές/λίμνες για περίοδο επαναφοράς T=100 έτη. ΖΔΚΠ:EL05APSFR007;EL05APSFR008	EL05-07-FRSK-100-025-18-4380-02
42	Χάρτης κινδύνων πλημμύρας από ποτάμια ροές/λίμνες για περίοδο επαναφοράς T=100 έτη. ΖΔΚΠ:EL05APSFR009;EL05APSFR010	EL05-07-FRSK-100-025-22-4380-02
43	Χάρτης κινδύνων πλημμύρας από ποτάμια ροές/λίμνες για περίοδο επαναφοράς T=100 έτη. ΖΔΚΠ:EL05APSFR009	EL05-07-FRSK-100-025-22-4395-02
44	Χάρτης κινδύνων πλημμύρας από ποτάμια ροές/λίμνες για περίοδο επαναφοράς T=100 έτη. ΖΔΚΠ:EL05APSFR010	EL05-07-FRSK-100-025-20-4410-02
45	Χάρτης κινδύνων πλημμύρας από ποτάμια ροές/λίμνες για περίοδο επαναφοράς T=100 έτη. ΖΔΚΠ:EL05APSFR011	EL05-07-FRSK-100-025-14-4395-02
46	Χάρτης κινδύνων πλημμύρας από ποτάμια ροές/λίμνες για περίοδο επαναφοράς T=100 έτη. ΖΔΚΠ:EL05APSFR006;EL05APSFR011	EL05-07-FRSK-100-025-14-4380-02
47	Χάρτης κινδύνων πλημμύρας από ποτάμια ροές/λίμνες για περίοδο επαναφοράς T=100 έτη. ΖΔΚΠ:EL05APSFR009;EL05APSFR010	EL05-07-FRSK-100-025-20-4395-02
48	Χάρτης κινδύνων πλημμύρας από ποτάμια ροές/λίμνες για περίοδο επαναφοράς T=100 έτη. ΖΔΚΠ:EL05APSFR010	EL05-07-FRSK-100-025-20-4380-02
49	Χάρτης κινδύνων πλημμύρας από ποτάμια ροές/λίμνες για περίοδο επαναφοράς T=100 έτη. ΖΔΚΠ:EL05APSFR005	EL05-07-FRSK-100-025-18-4350-02
50	Χάρτης κινδύνων πλημμύρας από ποτάμια ροές/λίμνες για περίοδο επαναφοράς T=100 έτη. ΖΔΚΠ:EL05APSFR010	EL05-07-FRSK-100-025-20-4425-02
51	Χάρτης κινδύνων πλημμύρας από ποτάμια ροές/λίμνες για περίοδο επαναφοράς T=1000 έτη. ΖΔΚΠ:EL05APSFR001;EL05APSFR002	EL05-07-FRSK-01K-025-20-4320-02
52	Χάρτης κινδύνων πλημμύρας από ποτάμια ροές/λίμνες για περίοδο επαναφοράς T=1000 έτη. ΖΔΚΠ:EL05APSFR001;EL05APSFR002	EL05-07-FRSK-01K-025-22-4320-02
53	Χάρτης κινδύνων πλημμύρας από ποτάμια ροές/λίμνες για περίοδο επαναφοράς T=1000 έτη. ΖΔΚΠ:EL05APSFR001	EL05-07-FRSK-01K-025-24-4320-02
54	Χάρτης κινδύνων πλημμύρας από ποτάμια ροές/λίμνες για περίοδο επαναφοράς T=1000 έτη. ΖΔΚΠ:EL05APSFR005	EL05-07-FRSK-01K-025-18-4335-02

Προσχέδιο Διαχείρισης Κινδύνων Πλημμύρας

A/A	Τίτλος	Κωδικός Χάρτη
55	Χάρτης κινδύνων πλημμύρας από ποτάμια ροές/λίμνες για περίοδο επαναφοράς T=1000 έτη. ΖΔΚΠ:EL05APSFR001;EL05APSFR005	EL05-07-FRSK-01K-025-20-4335-02
56	Χάρτης κινδύνων πλημμύρας από ποτάμια ροές/λίμνες για περίοδο επαναφοράς T=1000 έτη. ΖΔΚΠ:EL05APSFR001	EL05-07-FRSK-01K-025-22-4335-02
57	Χάρτης κινδύνων πλημμύρας από ποτάμια ροές/λίμνες για περίοδο επαναφοράς T=1000 έτη. ΖΔΚΠ:EL05APSFR001	EL05-07-FRSK-01K-025-24-4335-02
58	Χάρτης κινδύνων πλημμύρας από ποτάμια ροές/λίμνες για περίοδο επαναφοράς T=1000 έτη. ΖΔΚΠ:EL05APSFR001;EL05APSFR005	EL05-07-FRSK-01K-025-20-4350-02
59	Χάρτης κινδύνων πλημμύρας από ποτάμια ροές/λίμνες για περίοδο επαναφοράς T=1000 έτη. ΖΔΚΠ:EL05APSFR001;EL05APSFR005	EL05-07-FRSK-01K-025-22-4350-02
60	Χάρτης κινδύνων πλημμύρας από ποτάμια ροές/λίμνες για περίοδο επαναφοράς T=1000 έτη. ΖΔΚΠ:EL05APSFR004;EL05APSFR006	EL05-07-FRSK-01K-025-14-4365-02
61	Χάρτης κινδύνων πλημμύρας από ποτάμια ροές/λίμνες για περίοδο επαναφοράς T=1000 έτη. ΖΔΚΠ:EL05APSFR004;EL05APSFR008	EL05-07-FRSK-01K-025-16-4365-02
62	Χάρτης κινδύνων πλημμύρας από ποτάμια ροές/λίμνες για περίοδο επαναφοράς T=1000 έτη. ΖΔΚΠ:EL05APSFR005;EL05APSFR007;EL05APSFR008	EL05-07-FRSK-01K-025-18-4365-02
63	Χάρτης κινδύνων πλημμύρας από ποτάμια ροές/λίμνες για περίοδο επαναφοράς T=1000 έτη. ΖΔΚΠ:EL05APSFR005;EL05APSFR010	EL05-07-FRSK-01K-025-20-4365-02
64	Χάρτης κινδύνων πλημμύρας από ποτάμια ροές/λίμνες για περίοδο επαναφοράς T=1000 έτη. ΖΔΚΠ:EL05APSFR001;EL05APSFR005;EL05APSFR009;EL05APSFR010	EL05-07-FRSK-01K-025-22-4365-02
65	Χάρτης κινδύνων πλημμύρας από ποτάμια ροές/λίμνες για περίοδο επαναφοράς T=1000 έτη. ΖΔΚΠ:EL05APSFR008	EL05-07-FRSK-01K-025-16-4380-02
66	Χάρτης κινδύνων πλημμύρας από ποτάμια ροές/λίμνες για περίοδο επαναφοράς T=1000 έτη. ΖΔΚΠ:EL05APSFR007;EL05APSFR008	EL05-07-FRSK-01K-025-18-4380-02
67	Χάρτης κινδύνων πλημμύρας από ποτάμια ροές/λίμνες για περίοδο επαναφοράς T=1000 έτη. ΖΔΚΠ:EL05APSFR009;EL05APSFR010	EL05-07-FRSK-01K-025-22-4380-02
68	Χάρτης κινδύνων πλημμύρας από ποτάμια ροές/λίμνες για περίοδο επαναφοράς T=1000 έτη. ΖΔΚΠ:EL05APSFR009	EL05-07-FRSK-01K-025-22-4395-02
69	Χάρτης κινδύνων πλημμύρας από ποτάμια ροές/λίμνες για περίοδο επαναφοράς T=1000 έτη. ΖΔΚΠ:EL05APSFR010	EL05-07-FRSK-01K-025-20-4410-02

A/A	Τίτλος	Κωδικός Χάρτη
70	Χάρτης κινδύνων πλημμύρας από ποτάμια ροές/λίμνες για περίοδο επαναφοράς T=1000 έτη. ΖΔΚΠ:EL05APSFR011	EL05-07-FRSK-01K-025-14-4395-02
71	Χάρτης κινδύνων πλημμύρας από ποτάμια ροές/λίμνες για περίοδο επαναφοράς T=1000 έτη. ΖΔΚΠ:EL05APSFR006;EL05APSFR011	EL05-07-FRSK-01K-025-14-4380-02
72	Χάρτης κινδύνων πλημμύρας από ποτάμια ροές/λίμνες για περίοδο επαναφοράς T=1000 έτη. ΖΔΚΠ:EL05APSFR009;EL05APSFR010	EL05-07-FRSK-01K-025-20-4395-02
73	Χάρτης κινδύνων πλημμύρας από ποτάμια ροές/λίμνες για περίοδο επαναφοράς T=1000 έτη. ΖΔΚΠ:EL05APSFR010	EL05-07-FRSK-01K-025-20-4380-02
74	Χάρτης κινδύνων πλημμύρας από ποτάμια ροές/λίμνες για περίοδο επαναφοράς T=1000 έτη. ΖΔΚΠ:EL05APSFR005	EL05-07-FRSK-01K-025-18-4350-02
75	Χάρτης κινδύνων πλημμύρας από ποτάμια ροές/λίμνες για περίοδο επαναφοράς T=1000 έτη. ΖΔΚΠ:EL05APSFR010	EL05-07-FRSK-01K-025-20-4425-02
76	Χάρτης κινδύνων πλημμύρας από ανύψωση ΜΣΘ για περίοδο επαναφοράς T=50 έτη. ΖΔΚΠ:EL05APSFR001; EL05APSFR002	EL05-07-FRSF-050-025-02000-43200-2
77	Χάρτης κινδύνων πλημμύρας από ανύψωση ΜΣΘ για περίοδο επαναφοράς T=50 έτη. ΖΔΚΠ:EL05APSFR005	EL05-07-FRSF-050-025-01800-43350-2
78	Χάρτης κινδύνων πλημμύρας από ανύψωση ΜΣΘ για περίοδο επαναφοράς T=50 έτη. ΖΔΚΠ:EL05APSFR004; EL05APSFR006	EL05-07-FRSF-050-025-01400-43650-2
79	Χάρτης κινδύνων πλημμύρας από ανύψωση ΜΣΘ για περίοδο επαναφοράς T=50 έτη. ΖΔΚΠ:EL05APSFR008	EL05-07-FRSF-050-025-01600-43800-2
80	Χάρτης κινδύνων πλημμύρας από ανύψωση ΜΣΘ για περίοδο επαναφοράς T=50 έτη. ΖΔΚΠ:EL05APSFR004; EL05APSFR005; EL05APSFR008	EL05-07-FRSF-050-025-01600-43650-2
81	Χάρτης κινδύνων πλημμύρας από ανύψωση ΜΣΘ για περίοδο επαναφοράς T=50 έτη. ΖΔΚΠ:EL05APSFR005	EL05-07-FRSF-050-025-01600-43500-2
82	Χάρτης κινδύνων πλημμύρας από ανύψωση ΜΣΘ για περίοδο επαναφοράς T=50 έτη. ΖΔΚΠ:EL05APSFR002	EL05-07-FRSF-050-025-02000-43050-2
83	Χάρτης κινδύνων πλημμύρας από ανύψωση ΜΣΘ για περίοδο επαναφοράς T=100 έτη. ΖΔΚΠ:EL05APSFR001; EL05APSFR002	EL05-07-FRSF-100-025-02000-43200-2
84	Χάρτης κινδύνων πλημμύρας από ανύψωση ΜΣΘ για περίοδο επαναφοράς T=100 έτη. ΖΔΚΠ:EL05APSFR005	EL05-07-FRSF-100-025-01800-43350-2
85	Χάρτης κινδύνων πλημμύρας από ανύψωση ΜΣΘ για περίοδο επαναφοράς T=100 έτη. ΖΔΚΠ:EL05APSFR004; EL05APSFR006	EL05-07-FRSF-100-025-01400-43650-2
86	Χάρτης κινδύνων πλημμύρας από ανύψωση ΜΣΘ για περίοδο επαναφοράς T=100 έτη. ΖΔΚΠ:EL05APSFR008	EL05-07-FRSF-100-025-01600-43800-2
87	Χάρτης κινδύνων πλημμύρας από ανύψωση ΜΣΘ για περίοδο επαναφοράς T=100 έτη. ΖΔΚΠ:EL05APSFR004; EL05APSFR005; EL05APSFR008	EL05-07-FRSF-100-025-01600-43650-2

A/A	Τίτλος	Κωδικός Χάρτη
88	Χάρτης κινδύνων πλημμύρας από ανύψωση ΜΣΘ για περίοδο επαναφοράς T=100 έτη. ΖΔΚΠ:ΕΛ05ΑΡSFR005	ΕΛ05-07-FRSF-100-025-01600-43500-2
89	Χάρτης κινδύνων πλημμύρας από ανύψωση ΜΣΘ για περίοδο επαναφοράς T=100 έτη. ΖΔΚΠ:ΕΛ05ΑΡSFR002	ΕΛ05-07-FRSF-100-025-02000-43050-2

Χάρτες Αξιολόγησης Κινδύνων Πλημμύρας

Χάρτες Μέγιστης Πιθανής Επίπτωσης Πλημμύρας

Στο χάρτη παρουσιάζεται η αποτίμηση της τρωτότητας, όπως αυτή προέκυψε από τις δυνητικές επιπτώσεις που καταγράφηκαν στον πληθυσμό (ΕκΑς), στην οικονομική δραστηριότητα (ΕκΟς), στο περιβάλλον (ΕκΠες) και στην πολιτιστική κληρονομιά (ΕκΠος). Η ανάλυση διεξήχθη σε κελιά μεγέθους 500 m x 500 m που οριοθετούνται μέσα στη μέγιστη έκταση κατάκλυσης. Η τρωτότητα διακρίνεται σε πέντε (5) κλάσεις, με την χρωματική διαβάθμιση που αναφέρεται παρακάτω:

- πολύ χαμηλή με λευκό χρώμα
- χαμηλή με πράσινο ανοικτό χρώμα
- μέτρια με κίτρινο χρώμα
- υψηλή με πορτοκαλί χρώμα και
- πολύ υψηλή με κόκκινο χρώμα

Δημιουργήθηκε **ένας (1) χάρτης** για περίοδο επαναφοράς T=1000 έτη (πλημμύρες από ποτάμιες ροές/ λίμνες) και **ένας (1) χάρτης** για περίοδο επαναφοράς T=100 έτη (πλημμύρες από ανύψωση ΜΣΘ) οι οποίοι αφορούν στο σύνολο του ΥΔ, με κλίμακες 1:250.000 (για ποτάμιες ροές/λίμνες) και 1:150.000 (από ανύψωση ΜΣΘ).

Χάρτες Βαθμού Επιρροής Πλημμύρας

Οι χάρτες Βαθμού Επιρροής Πλημμύρας απεικονίζουν τα χαρακτηριστικά της πλημμύρας, σε κελιά μεγέθους 20 m x 20 m, όπως αυτά προέκυψαν από την υδραυλική ανάλυση. Για την διαβάθμιση της επικινδυνότητας της πλημμύρας και του βαθμού επιρροής της, δημιουργήθηκαν πέντε (5) κλάσεις, διαφορετικής χρωματικής διαβάθμισης, συναρτήσει του βάθους και της ταχύτητας ροής, όπως αυτές παρουσιάζονται παρακάτω:

- VL – πολύ χαμηλή, με λευκό χρώμα
- L – χαμηλή με πράσινο ανοικτό χρώμα
- M – μέτρια με κίτρινο χρώμα
- H – υψηλή με πορτοκαλί χρώμα
- VH – πολύ υψηλή με κόκκινο χρώμα

Δημιουργήθηκαν **πέντε (5) χάρτες**, τρεις για ποτάμιες ροές (ένας για κάθε περίοδο επαναφοράς T=50, 100, 1000 έτη) και δύο για ανύψωση της ΜΣΘ (για περιόδους επαναφοράς T=50, 100έτη) με κλίμακα 1:250.000.

Χάρτες Αποτίμησης Επιπτώσεων Πλημμύρας

Οι χάρτες Αποτίμησης Επιπτώσεων Πλημμύρας απεικονίζουν το αποτέλεσμα της συσχέτισης των μέγιστων δυνητικών επιπτώσεων με την επικινδυνότητα της πλημμύρας, σε κελιά μεγέθους 500 m x 500 m. Ο συνολικός κίνδυνος προκύπτει ως το γινόμενο του αποτελέσματος της τρωτότητας

(vulnerability) με την πλημμυρική επικινδυνότητα (flood Hazard). Τα αποτελέσματα αξιολόγησης του κινδύνου, ταξινομούνται σε πέντε (5) κλάσεις. Οι κλάσεις αυτές σε συνδυασμό με την αντίστοιχη κατηγορία κινδύνου και την σχετική χρωματική απόδοση, αναλύονται παρακάτω:

- πολύ χαμηλός, με λευκό χρώμα
- χαμηλός, με πράσινο ανοικτό χρώμα
- μέτριο, με κίτρινο χρώμα
- υψηλός, με πορτοκαλί χρώμα
- πολύ υψηλός, με κόκκινο χρώμα

Δημιουργήθηκαν **πέντε (5) χάρτες**, τρεις για ποτάμιες ροές (ένας για κάθε περίοδο επαναφοράς T=50, 100, 1000 έτη) και δύο για ανύψωση της ΜΣΘ (για περιόδους επαναφοράς T=50, 100 έτη) με κλίμακα 1:250.000

Χάρτες Αξιολόγησης Τρωτότητας σε Εδαφική Διάβρωση

Ο χάρτης τρωτότητας σε εδαφική διάβρωση, απεικονίζει την εδαφική απώλεια σε t/ha στο ΥΔ, αποτέλεσμα της εφαρμογής του μοντέλου εδαφικής διάβρωσης RUSLE. Προέρχεται από ένα ηλεκτρονικό αρχείο στοιχείων raster (πλέγματα) με διακριτοποίηση κελιού-ψηφίδας 100 x 100 m. Η εδαφική απώλεια χωρίζεται σε πέντε κλάσεις με την ακόλουθη χρωματική κλίμακα.

- $0 < SE \leq 5$, Πολύ χαμηλή με πράσινο ανοικτό χρώμα
- $< SE \leq 10$, Χαμηλή με πράσινο σκούρο χρώμα
- $10 < SE \leq 20$, Μέτρια με κίτρινο χρώμα
- $20 < SE \leq 50$, Υψηλή με πορτοκαλί χρώμα
- $SE > 50$, Πολύ υψηλή με κόκκινο χρώμα
- $SE=0$, μηδενικές τιμές λαμβάνουν περιοχές που αποτελούνται από οικισμούς, κύριο οδικό δίκτυο και από υδάτινα σώματα και αντιπροσωπεύονται από λευκό χρώμα.

Ο χάρτης τρωτότητας σε εδαφική διάβρωση δεν αντιστοιχεί σε συγκεκριμένη περίοδο επαναφοράς, αφορά το σύνολο του Υδατικού Διαμερίσματος, παραδίδεται μόνο σε ψηφιακή μορφή και έχει συνταχθεί σε κλίμακα 1:300.000.

3.6 ΔΙΕΡΕΥΝΗΣΗ ΚΛΙΜΑΤΙΚΗΣ ΑΛΛΑΓΗΣ 1^{ΗΣ} ΑΝΑΘΕΩΡΗΣΗΣ ΣΔΚΠ

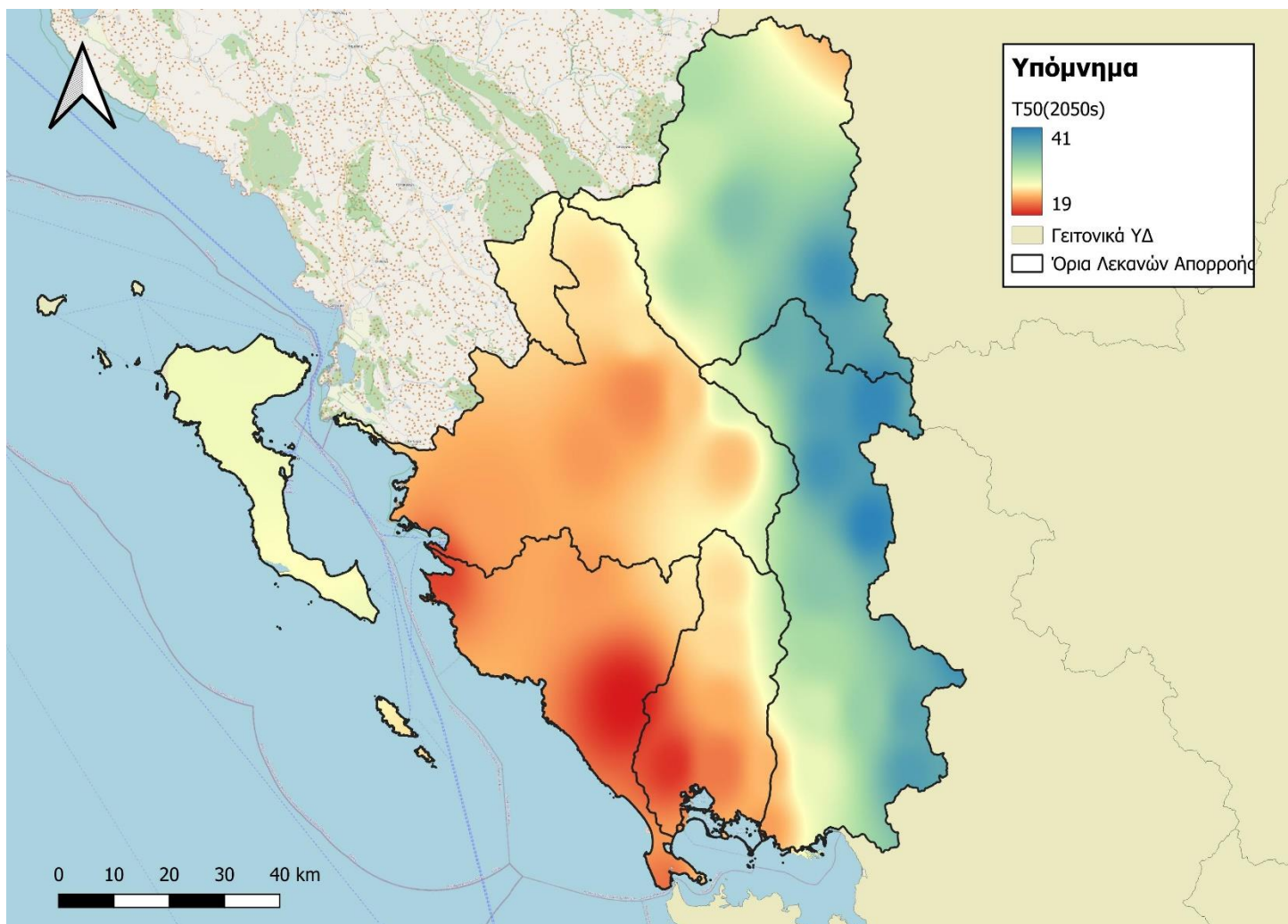
3.6.1 Μεθοδολογία

Η ΕΕ αναγνωρίζει ότι οι μελλοντικές αλλαγές στην ένταση και τη συχνότητα των ακραίων βροχοπτώσεων, σε συνδυασμό με τη μεταβολή της χρήσης γης, αναμένεται να προκαλέσουν αύξηση του κινδύνου πλημμύρας σε ολόκληρη την Ευρώπη. Η γενική κατευθυντήρια αρχή της ΕΕ είναι η προσαρμογή της διαχείρισης των κινδύνων πλημμύρας στις πιθανές κλιματικές αλλαγές. Σύμφωνα με το Άρθρο 14 της Οδηγίας 2007/60/ΕΚ, η πιθανή επίδραση των κλιματικών μεταβολών στη συχνότητα επέλευσης φαινομένων πλημμύρας λαμβάνεται υπόψη στην επανεξέταση των χαρτών επικινδυνότητας και κινδύνου πλημμύρας και των Σχεδίων Διαχείρισης των Κινδύνων Πλημμύρας (ΣΔΚΠ), κατά το 2ο κύκλο εφαρμογής της Οδηγίας. Έτσι, κατά τον 1^ο κύκλο εφαρμογής της Οδηγίας 2007/60/ΕΚ, η επίδραση της κλιματικής αλλαγής είχε προσεγγιστεί μέσω του σεναρίου χαμηλής πιθανότητας υπέρβασης (T=1000 χρόνια)

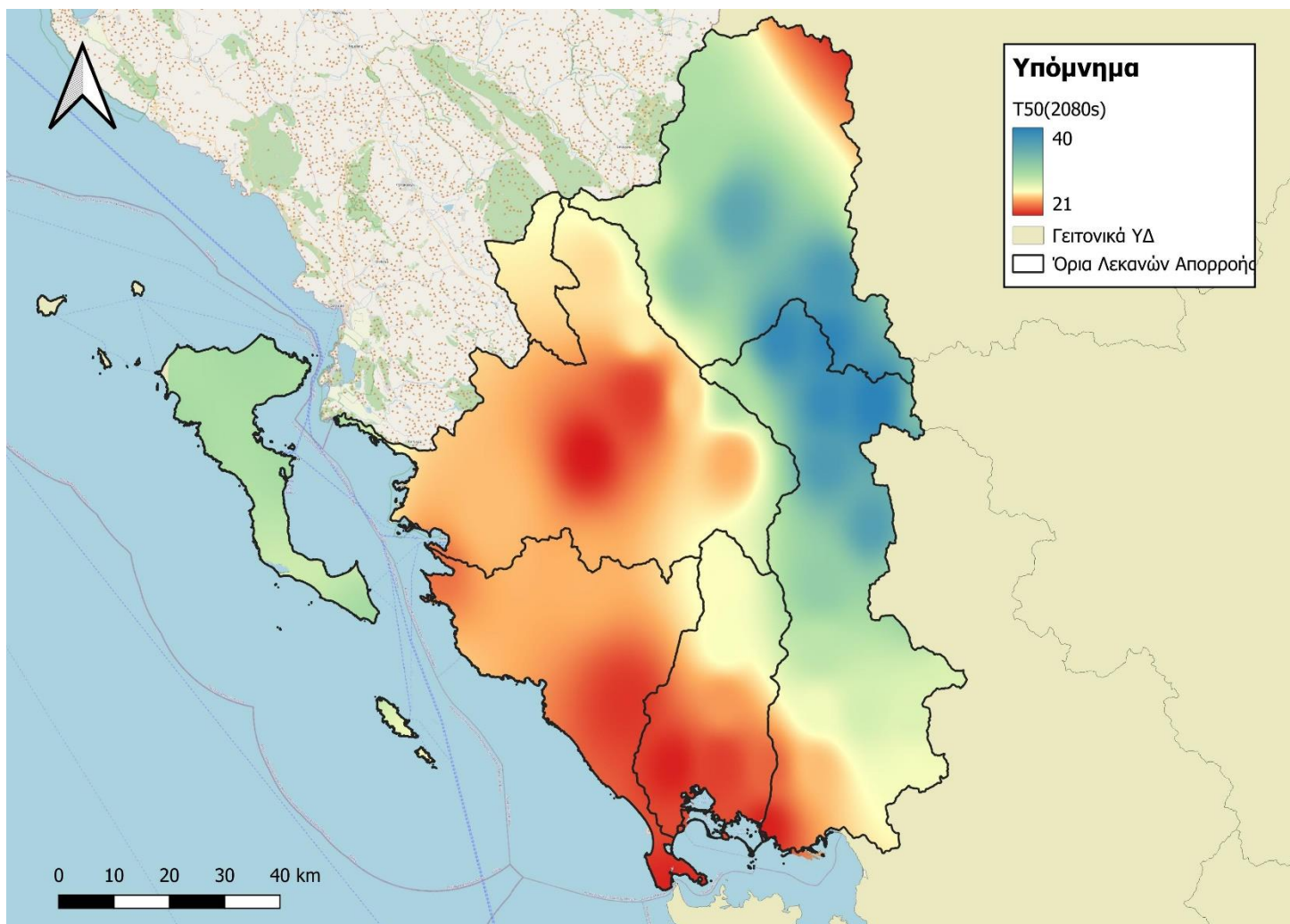
Για την 1^η Αναθεώρηση ΣΔΚΠ και σύμφωνα με τις κατευθυντήριες γραμμές και προτεινόμενες δράσεις του σχετικού Εγγράφου Καθοδήγησης Νο. 24 της ΕΕ αναπτύχθηκε κατάλληλη μεθοδολογία για τον προσδιορισμό της επιρροής της κλιματικής αλλαγής στην συχνότητα εμφάνισης των πλημμυρικών φαινομένων. Συγκεκριμένα, προδιορίστηκε η μεταβολή της συχνότητας εμφάνισης των πλημμυρικών μεγεθών που εξετάστηκαν στα πλαίσια της 1ης Αναθεώρησης. Έτσι, προσδιορίστηκε για κάθε θέση σημειακού προσδιορισμού καμπυλών βροχής απορροής, η νέα συχνότητα επανεμφάνισης των πλημμυρών σχεδιασμού του 1ου κύκλου (με T=50έτη, T=100 έτη και T=1000 έτη), όπως αυτή διαμορφώνεται σύμφωνα με τις κλιματικές προβολές για δύο μελλοντικές περιόδους: (α) Τα μέσα του αιώνα (2041-2070 ή 2050s) και (β) το τέλος του αιώνα (2071-20100 ή 2080s).

3.6.2 Παρουσίαση Χαρτών και Ερμηνεία

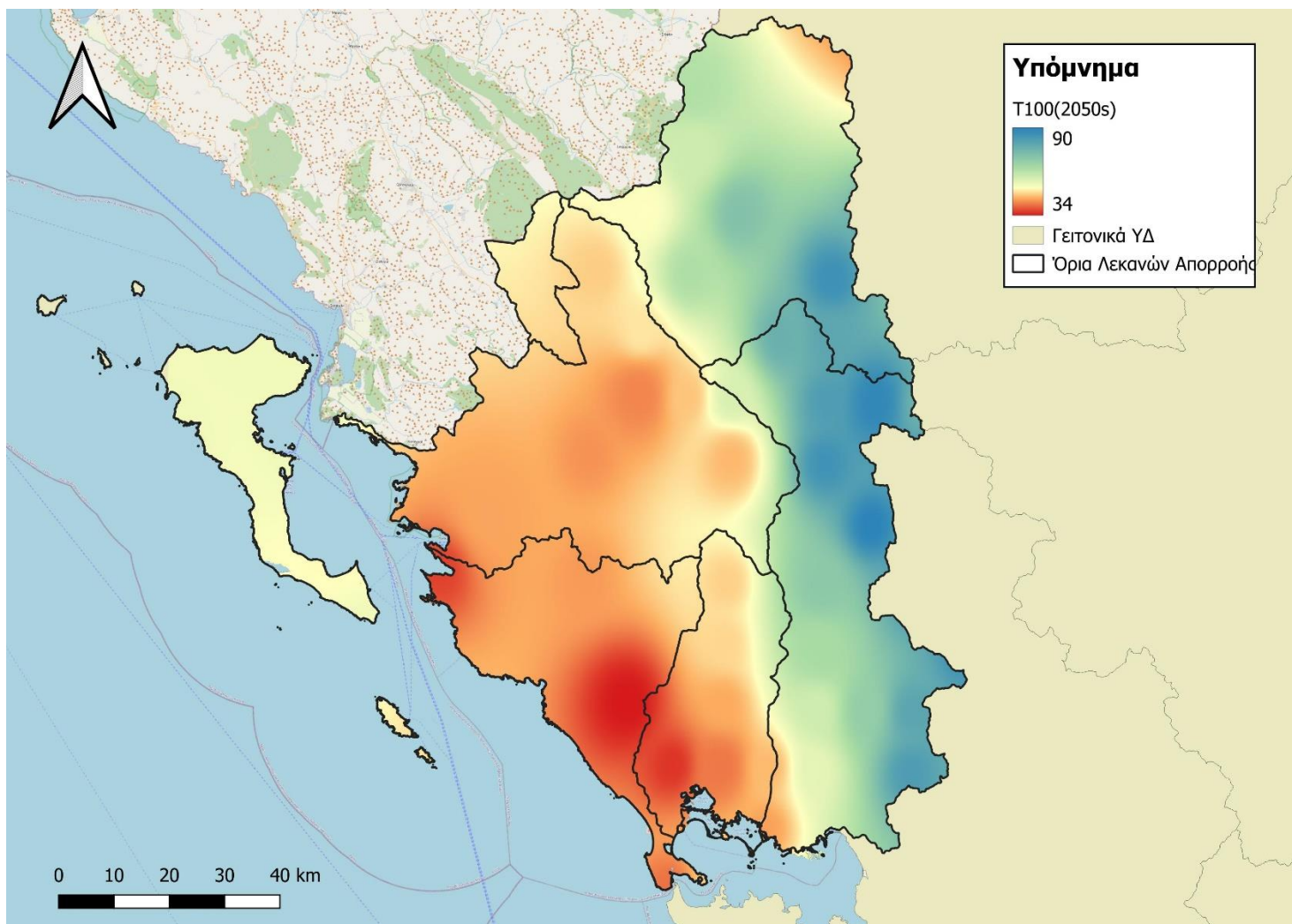
Στο παρόν κεφάλαιο παρουσιάζονται οι Χάρτες χωρικής κατανομής της Κλιματικής Αλλαγής, για το ΥΔ Ηπείρου. Στους Χάρτες αυτούς παρουσιάζεται χωρικά η μεταβολή της συχνότητας εμφάνισης των πλημμυρικών φαινομένων για τις περιόδους επαναφοράς T=50, T=100 και T=1000 έτη, στις δύο μελλοντικές περιόδους 2041-2070 και 2071-2100, που εξετάζονται. Η χωρική κατανομή των $T_{2050s}^{historicalTx}$ και $T_{2080s}^{historicalT}$ προσδιορίστηκε στην επιφάνεια του υδατικού διαμερίσματος εφαρμόζοντας την μέθοδο της σταθμισμένης αντίστροφης απόστασης (Inverse Distance Weighting ή IDW) σε περιβάλλον Γεωγραφικού Συστήματος Πληροφοριών (ΓΣΠ). Για την επίτευξη της χωρικής κατανομής λήφθηκαν υπόψιν και τα δεδομένα των βροχομετρικών σταθμών των γειτονικών ΥΔ, που βρίσκονταν κοντά στα όρια του ΥΔ Ηπείρου.



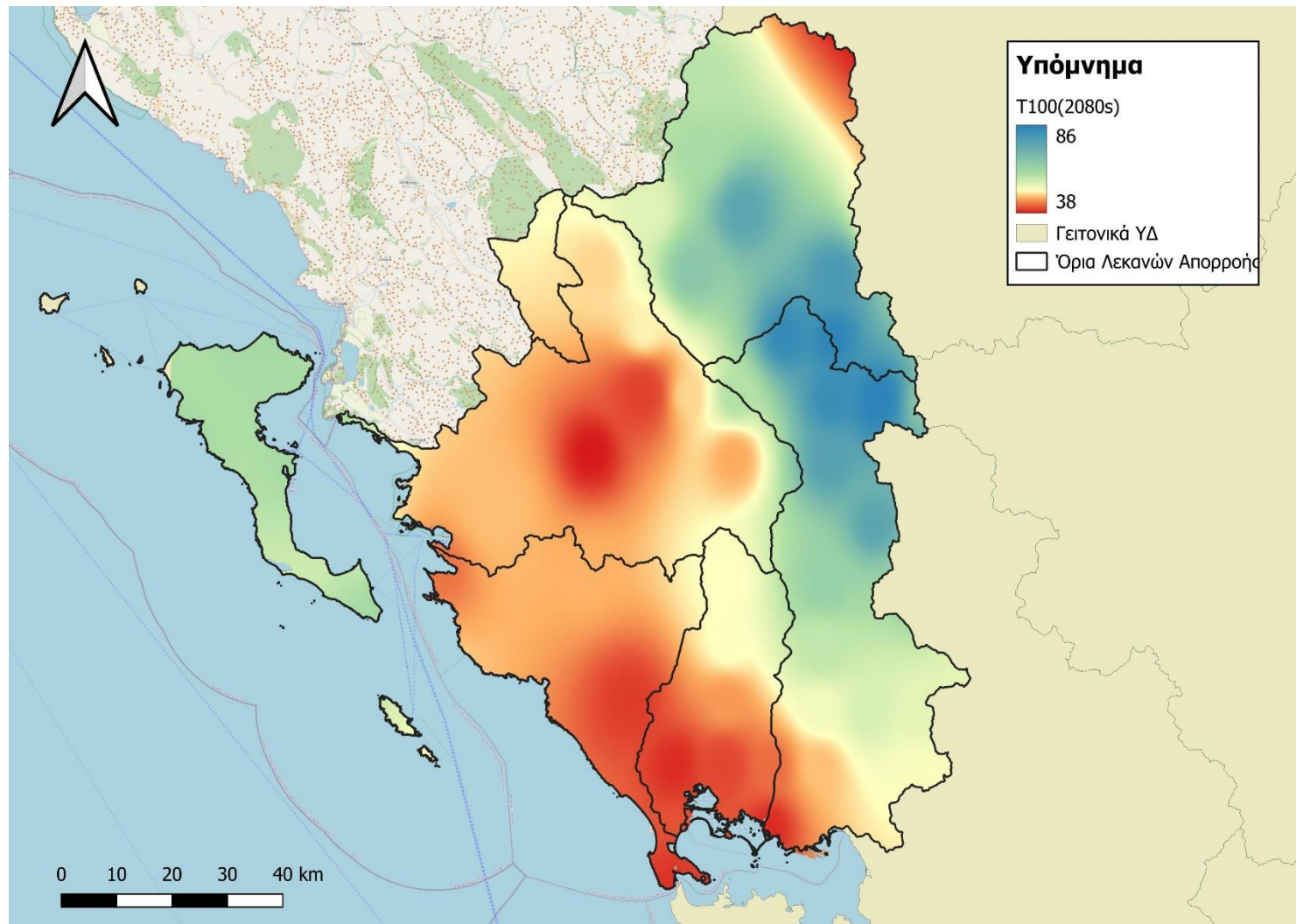
Εικόνα 3-85 Χάρτης Επιρροής της Κλιματικής Αλλαγής στην συχνότητα πλημμυρικών φαινομένων του ΥΔ05, με τρέχουσα περίοδο επαναφοράς T=50 έτη, κατά τη μελλοντική περίοδο 2041-2070



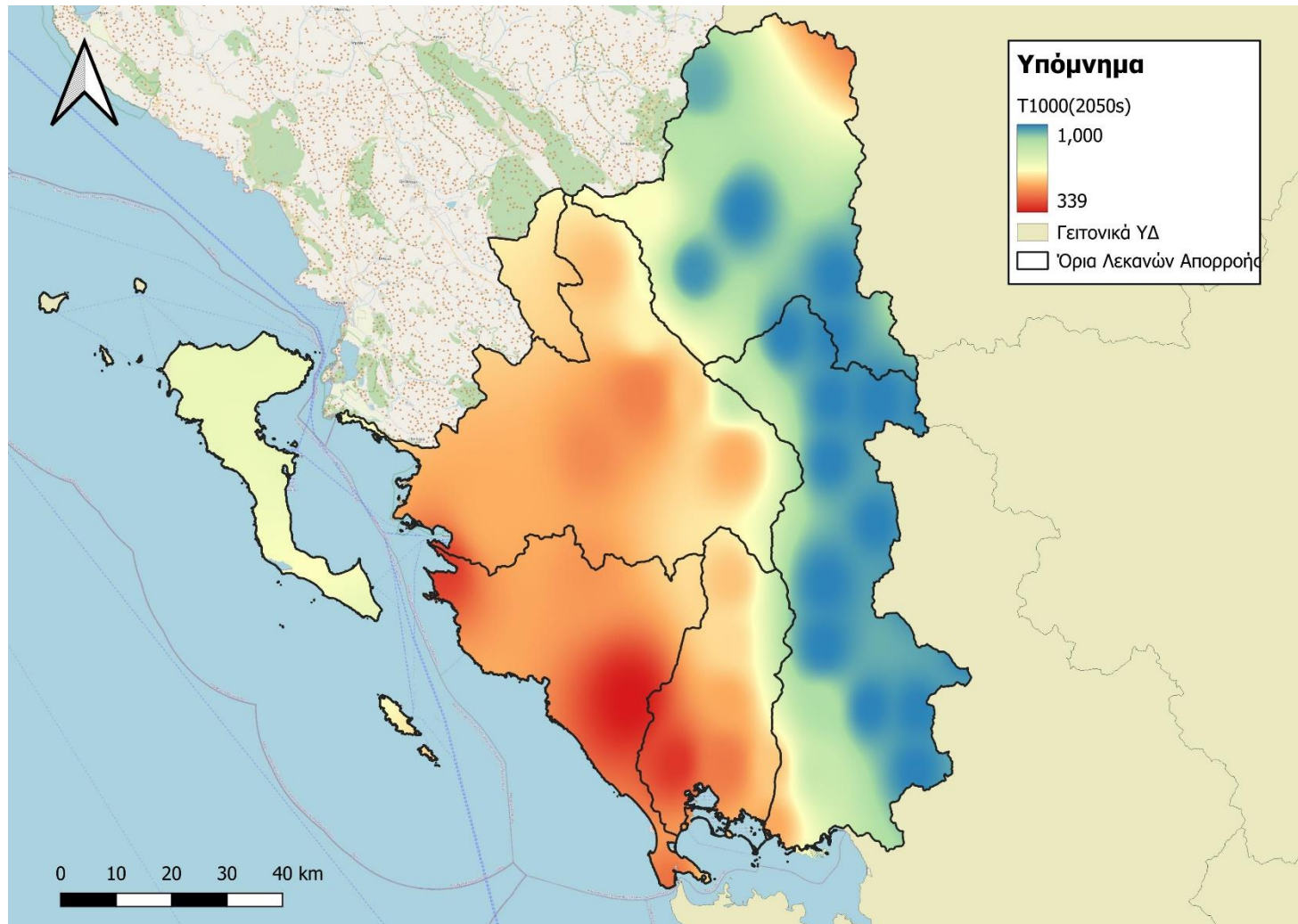
Εικόνα 3-86 Χάρτης Επιρροής της Κλιματικής Αλλαγής στην συχνότητα πλημμυρικών φαινομένων του ΥΔ05, με τρέχουσα περίοδο επαναφοράς T=50 έτη, κατά τη μελλοντική περίοδο 2071-2100



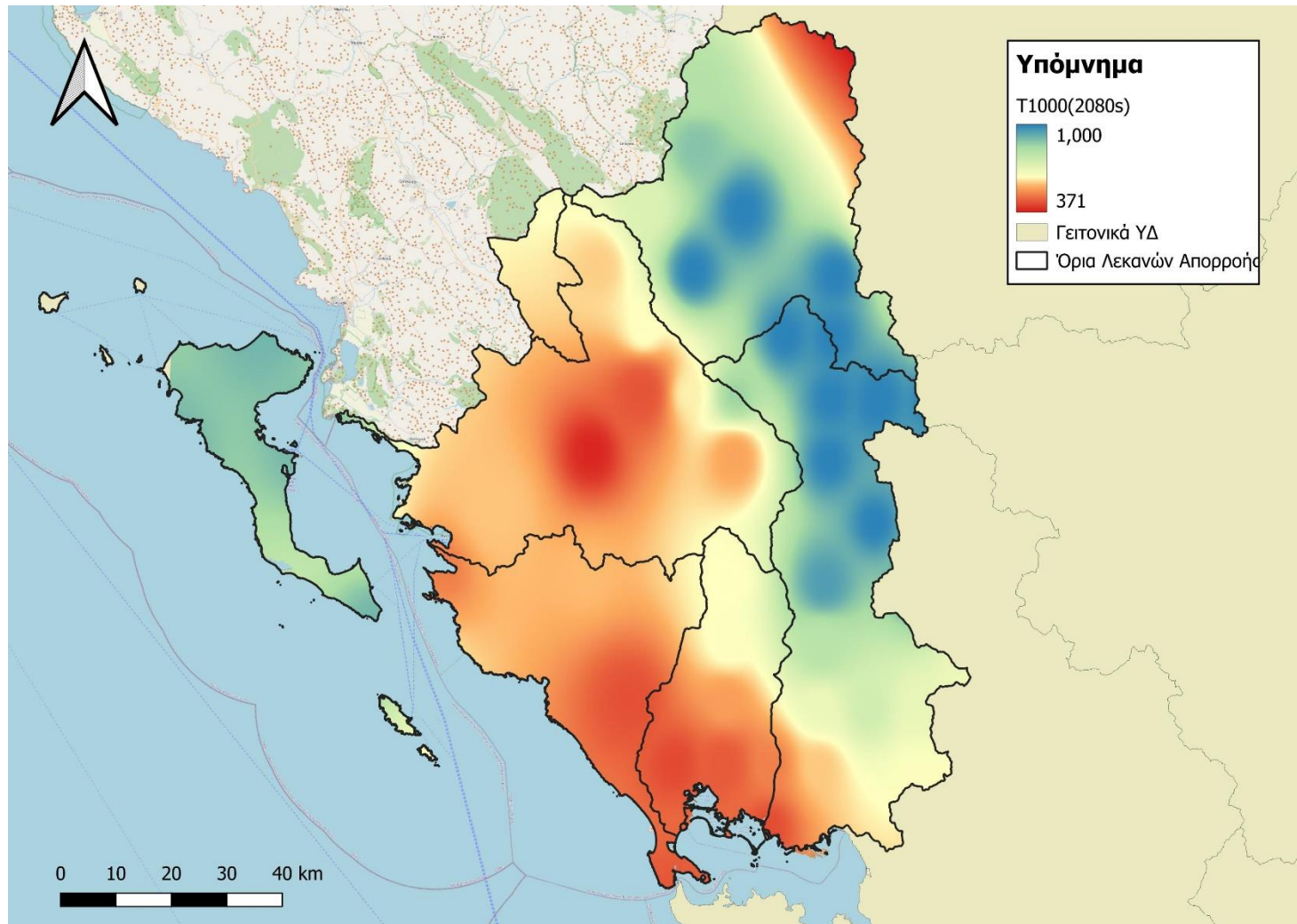
Εικόνα 3-87 Χάρτης Επιρροής της Κλιματικής Αλλαγής στην συχνότητα πλημμυρικών φαινομένων του ΥΔ05, με τρέχουσα περίοδο επαναφοράς T=100 έτη, κατά τη μελλοντική περίοδο 2041-2070



Εικόνα 3-88 Χάρτης Επιρροής της Κλιματικής Αλλαγής στην συχνότητα πλημμυρικών φαινομένων του ΥΔ05, με τρέχουσα περίοδο επαναφοράς T=100 έτη, κατά τη μελλοντική περίοδο 2071-2100



Εικόνα 3-89 Χάρτης Επιρροής της Κλιματικής Αλλαγής στην συχνότητα πλημμυρικών φαινομένων του ΥΔ05, με τρέχουσα περίοδο επαναφοράς T=1000 έτη, κατά τη μελλοντική περίοδο 2041-2070



Εικόνα 3-90 Χάρτης Επιρροής της Κλιματικής Αλλαγής στην συχνότητα πλημμυρικών φαινομένων του ΥΔ05, με τρέχουσα περίοδο επαναφοράς T=1000 έτη, κατά τη μελλοντική περίοδο 2071-2100

3.6.3 Αποτελέσματα-Συμπεράσματα

Με βάση την εφαρμογή της μεθοδολογίας που αναπτύχθηκε ο Πίνακας 3-41 παρουσιάζει την μεταβολή στη συχνότητα εμφάνισης του φαινομένου, για την ένταση της βροχόπτωσης διάρκειας 24hr, κατά τις μελλοντικές περιόδους 2041-2070 και 2071-2100.

Πίνακας 3-41 Μεταβολή των περιόδων επαναφοράς κατά τις μελλοντικές περιόδους που εξετάζονται στο ΥΔ Ηπείρου

Ιστορική Περίοδος T (έτη)	2050s (2041-2070) $T_{2050s}^{historicalTx}$ (έτη)	2080s (2071-2100) $T_{2080s}^{historicalTx}$ (έτη)
10	8	8
50	31	30
100	64	61
T1000	705	681

Όπως γίνεται σαφές από τα παραπάνω αποτελέσματα η επιρροή της κλιματικής αλλαγής στην μεταβολή της συχνότητας εμφάνισης των πλημμυρικών γεγονότων είναι ιδιαίτερα σημαντική. Οι κλιματικές προβολές για το ΥΔ Ηπείρου παρέχουν δυσμενή αποτελέσματα και παρουσιάζουν αύξηση της συχνότητας εμφάνισης έντονων πλημμυρικών γεγονότων στις μελλοντικές περιόδους.

Η αναλυτική παρουσίαση της μεθοδολογίας και τα αναλυτικά παρουσιάζονται στο **Παραδοτέο Π13 «Επίδραση Κλιματικής Αλλαγής στην Αξιολόγηση και Διαχείριση του Κινδύνου Πλημμύρας»**.

Τέλος, επισημαίνεται ότι τα θέματα που σχετίζονται με την κλιματική αλλαγή, αποτελούν την ουσία των Περιφερειακών Σχεδίων Προσαρμογής στην Κλιματική Αλλαγή (ΠεΣΠΚΑ) τα οποία και θα εξειδικεύσουν τις κατευθύνσεις της ΕΣΠΚΑ, καθορίζοντας τις άμεσες προτεραιότητες προσαρμογής σε τοπικό επίπεδο.

3.7 ΔΙΑΦΟΡΟΠΟΙΗΣΕΙΣ ΑΠΟ ΤΟΝ 1^ο ΚΥΚΛΟ ΕΦΑΡΜΟΓΗΣ ΤΗΣ ΟΔΗΓΙΑΣ 2007/60/ΕΚ

3.7.1 ΓΕΝΙΚΑ

Η διαδικασία εφαρμογής του 1ου Κύκλου της Οδηγίας 2007/60/ΕΚ αποτέλεσε σημαντική συνιστώσα για τη δημιουργία κατάλληλης δομής συνεργασίας των εμπλεκόμενων υπηρεσιών και των πολιτών σε θέματα που σχετίζονται με τη διαχείριση των κινδύνων πλημμύρας.

Επίσης, δόθηκε η δυνατότητα να θεσπιστούν τα κατάλληλα νομοθετήματα και εργαλεία και να δημιουργηθούν οι κατάλληλες βασικές δομές, μέσω των οποίων θα μπορούν στο μέλλον να εξειδικευτούν συγκεκριμένες δράσεις για την διαχείριση των πλημμυρών.

Κατά τον 1^ο κύκλο εντοπίστηκαν τα σημεία όπου απαιτείται συστηματοποίηση των πληροφοριών σχετικά με τα θέματα πλημμυρών και έγιναν τα πρώτα βήματα προς την κατεύθυνση αυτή με την δημιουργία ειδικού εργαλείου καταγραφής των πλημμυρικών συμβάντων το οποίο διατέθηκε στις Διευθύνσεις Υδάτων με στόχο την ενιαία καταγραφή συμβάντων σε επίπεδο χώρας. Το εργαλείο διατίθεται στη ιστοσελίδα του ΥΠΕΝ1.

Επιπλέον καταρτίστηκαν όμβριες καμπύλες σε επίπεδο χώρας που μπορούν να χρησιμοποιηθούν για τον υπολογισμό της έντασης της βροχόπτωσης σχεδιασμού, για επιλεγμένη διάρκεια και περίοδο επαναφοράς, σε οποιαδήποτε θέση ή λεκάνη απορροής της χώρας. Για την χρήση των δεδομένων

αυτών σε μελέτες τεχνικών έργων δίνονται οδηγίες και κατευθύνσεις. Το σύνολο των στοιχείων είναι διαθέσιμα στην ειδική ιστοσελίδα του ΥΠΕΝ για τις πλημμύρες².

Για το σύνολο των Ζωνών Δυνητικά Υψηλού Κινδύνου Πλημμύρας, όπως αυτές καθορίστηκαν το 2012, αξιολογήθηκαν η επικινδυνότητα και οι κίνδυνοι πλημμύρας για τρία (3) βασικά σενάρια περιλαμβανομένου και του ακραίου σεναρίου για πλημμύρες με περίοδο επαναφοράς T1000 με την βοήθεια ειδικών υδρολογικών και υδραυλικών μοντέλων. Τα στοιχεία αυτά είναι δυνατό να αξιοποιηθούν κατά το δεύτερο κύκλο εφαρμογής της Οδηγίας για την ενσωμάτωση της συνιστώσας της κλιματικής αλλαγής κατά την αναθεώρηση των Ζωνών Δυνητικά Υψηλού Κινδύνου Πλημμύρας. Επιπλέον, σε Ευρωπαϊκό επίπεδο αναπτύχθηκαν ειδικά εργαλεία καταγραφής πλημμυρών αλλά και δημιουργίας και διάχυσης λοιπών σχετικών δεδομένων όπως πχ η ειδική υπηρεσία SWICCA της ΕΕ, η οποία διαθέτει στοιχεία μεταβολής κλιματικών παραμέτρων λόγω της Κλιματικής Αλλαγής και τα οποία αξιοποιήθηκαν κατά την κατάρτιση της παρούσας αναθεώρησης.

Η διαδικασία διαβούλευσης κατά το 1ο Κύκλο εφαρμογής ευαισθητοποίησε φορείς και κοινό, οι οποίοι μέσω της ΓΓΦΠΥ/ΔΠΔΥΠ και των αρμόδιων Δ/νσεων Υδάτων τροφοδοτούν συστηματικά με στοιχεία και πληροφορίες που αξιοποιούνται κατά τον παρόντα κύκλο εφαρμογής της Οδηγίας 2007/60/ΕΚ

Τα ανωτέρω αποτέλεσαν σημαντικές πηγές δεδομένων και πληροφοριών βάσει των οποίων:

- Καταγράφησαν τα πλημμυρικά συμβάντα από το 2012 και μετά
- Αναθεωρήθηκαν οι ΖΔΥΚΠ με την προσέγγιση που παρουσιάζεται στο κεφάλαιο 7.2 της 1^{ης} Αναθεώρησης της ΠΑΚΠ.

Έτσι, οι κύριες διαφοροποιήσεις της παρούσας 1^{ης} Αναθεώρησης ΣΔΚΠ σε σχέση με τον 1ο κύκλο εφαρμογής της Οδηγίας έγκειται στα κάτωθι:

- Την αναθεώρηση των ΖΔΥΚΠ ανά, τόσο όσον αφορά τα όριά τους όσο και ενδεχομένως την προσθήκη νέων ΖΔΥΚΠ για τις οποίες θα παραχθούν Χάρτες Επικινδυνότητας και Χάρτες Κινδύνου
- Τη χρήση επικαιροποιημένων δεδομένων και στοιχείων όσον αφορά τα φυσικά και ανθρωπογενή χαρακτηριστικά της περιοχής μελέτης
- Τη συμπερίληψη παρατηρήσεων από την ΕΕ και τη διαβούλευση του 1^{ου} κύκλου
- Την επικαιροποίηση των όμβριων καμπυλών με βάση πιο πρόσφατα δεδομένα μεγίστων και νέας μεθοδολογίας
- Τη χρήση ακριβέστερου ψηφιακού μοντέλου εδάφους για τη προσομοίωση της πλημμυρικής διόδευσης και την παραγωγή των Χαρτών Επικινδυνότητας σε εφαρμογή σχετικού μέτρου του 1^{ου} κύκλου
- Τη συμπερίληψη πιο εκτεταμένης ανάλυσης για την κλιματική αλλαγή

3.7.2 ΔΙΑΔΟΡΟΠΟΙΗΣΕΙΣ ΣΤΗΝ ΠΑΡΑΓΩΓΗ ΤΩΝ ΠΛΗΜΜΥΡΙΚΩΝ ΥΔΡΟΓΡΑΦΗΜΑΤΩΝ

Σε σχέση με τον 1^ο κύκλο εφαρμογής της Οδηγίας 2007/60/ΕΚ δε σημειώνονται ιδιαίτερες διαφοροποιήσεις όσον αφορά της εφαρμογή της γενικής μεθοδολογίας για την παραγωγή των πλημμυρικών υδρογραφημάτων, η οποία παραμένει η ίδια. Επιμέρους διαφοροποιήσεις σημειώνονται στα κάτωθι:

- Η υδρολογική ανάλυση και η παραγωγή πλημμυρικών υδρογραφημάτων πραγματοποιήθηκε για τις λεκάνες απορροής που αποτελούν μέρος ή εκρέουν στις ΖΔΥΚΠ που προέκυψαν σύμφωνα με την 1^η Αναθεώρηση της ΠΑΚΠ, οι οποίες είναι περισσότερες σε αριθμό και σε έκταση σε σχέση με τις ΖΔΥΚΠ του 1^{ου} κύκλου. Με βάση αυτό πραγματοποιήθηκε υδρολογική ανάλυση και παραγωγή υδρογραφημάτων σε 20 αντί για 16 λεκάνες απορροής (ή συστήματα λεκανών) στον 1^ο κύκλο.

- Οι παράμετροι των όμβριων καμπυλών που χρησιμοποιήθηκαν για την παραγωγή των υετογραφημάτων βροχόπτωσης ανά υπολεκάνη έχουν προκύψει με αναθεώρηση της σχετικής μεθοδολογίας που εφαρμόστηκε κατά τον 1^ο κύκλο του ΣΔΚΠ και αξιοποιώντας τα πλέον πρόσφατα δεδομένα βροχομετρικών μεγίστων. Επιπλέον, η ανάλυση εκτίμησης των παραμέτρων έλαβε χώρα για όλη την επικράτεια της χώρας και όχι ξεχωριστά ανά ΥΔ, οπότε αντιμετωπίστηκαν ζητήματα έντονων διαφοροποιήσεων στα όρια των ΥΔ. Οι παράμετροι των όμβριων καμπυλών παραμένουν πέντε (5), με τις δύο από αυτές να είναι σταθερές για όλη την επικράτεια της χώρας και τις τρεις (3) να εμφανίζουν χωρική μεταβλητότητα.
- Η εκτίμηση των υδρολογικών απωλειών μέσω της μεθόδου SCS-CN βασίστηκε σε επικαιροποιημένη έκδοση του χάρτη του CN πιο πρόσφατα δεδομένα χρήσεων γης (ΟΠΕΚΕΠΕ, 2020). Επιπλέον, λήφθηκαν υπόψη οι πυρκαγιές έως το 2022 και η πιθανή επίδρασή τους στην τιμή του CN.

3.7.3 ΔΙΑΦΟΡΟΠΟΙΗΣΕΙΣ ΣΤΗΝ ΠΑΡΑΓΩΓΗ ΤΩΝ ΧΑΡΤΩΝ ΕΠΙΚΙΝΔΥΝΟΤΗΤΑΣ ΚΑΙ ΧΑΡΤΩΝ ΚΙΝΔΥΝΟΥ

Σε σχέση με τον 1^ο κύκλο εφαρμογής της Οδηγίας 2007/60/ΕΚ δε σημειώνονται ιδιαίτερες διαφοροποιήσεις όσον αφορά την εφαρμογή της γενικής μεθοδολογίας για την ανάπτυξη των υδραυλικών μοντέλων διόδευσης και την παραγωγή των χαρτών επικινδυνότητας πλημμύρας, η οποία παραμένει η ίδια. Επιμέρους διαφοροποιήσεις σημειώνονται στα κάτωθι:

- Η υδραυλική ανάλυση και η παραγωγή χαρτών επικινδυνότητας πλημμύρας πραγματοποιήθηκε για τις λεκάνες απορροής που αποτελούν μέρος ή εκρέουν στις ΖΔΥΚΠ που προέκυψαν σύμφωνα με την 1^η Αναθεώρηση της ΠΑΚΠ, οι οποίες είναι περισσότερες σε αριθμό και σε έκταση σε σχέση με τις ΖΔΥΚΠ του 1^{ου} κύκλου. Με βάση αυτό πραγματοποιήθηκε υδραυλική ανάλυση σε 14 αντί για 11 λεκάνες απορροής (ή συστήματα λεκανών) στον 1^ο κύκλο.
- Τα πλημμυρογραφήματα που εισήχθησαν στα υδραυλικά μοντέλα παρήχθησαν στα πλαίσια της υδρολογικής προσομοίωσης του παρόντος έργου χρησιμοποιώντας νέες όμβριες καμπύλες σε σχέση με τον 1^ο κύκλο.
- Στα νέα υδραυλικά μοντέλα έγινε εισαγωγή του λεπτομερέστερου Ψηφιακού Μοντέλου Εδάφους (ΨΜΕ) με διάσταση 2×2 m από την Κτηματολόγιο Α.Ε. σε αντίθεση με τον 1^ο κύκλο εφαρμογής της Οδηγίας που είχε χρησιμοποιηθεί ΨΜΕ με διάσταση 5×5 m στα ορεινά και ημιορεινά τμήματα. Κατά περίπτωση και στον 1^ο κύκλο και στην παρούσα εργασία χρησιμοποιείται πιο λεπτομερής κάνναβος, διάστασης 1×1 m, στα πεδινά. Το ΨΜΕ που χορηγήθηκε υποβλήθηκε σε επιπλέον επεξεργασία για την παραγωγή υψηλής ακρίβειας μοντέλου εδάφους, ενώ σημειακές παρεμβάσεις πραγματοποιήθηκαν και κατά την εισαγωγή του στα υδραυλικά μοντέλα. Επιπλέον, κατά την παρούσα εφαρμογή της Οδηγίας πραγματοποιήθηκαν επιπλέον επίγειες τοπογραφικές εργασίες εκτός των περιοχών των νέων ΖΔΥΚΠ και όπου διαπιστώθηκαν ελλείψεις σε τεχνικά έργα από τον 1^ο κύκλο.
- Στον παρόντα κύκλο εφαρμογής της Οδηγίας χρησιμοποιήθηκε για τις υδραυλικές προσομοιώσεις νεότερη έκδοση του μοντέλου ελεύθερου λογισμικού HEC-RAS (έκδοση 6.4.1 αντί για 5.0.1 στον 1^ο κύκλο). Η βελτιωμένη έκδοση παρέχει επιπλέον δυνατότητες, με κυριότερη της δυνατότητα εισαγωγής τεχνικών έργων σε διδιάστατα μοντέλα.

Επιπλέον, διαφορές στα αποτελέσματα των Χαρτών Κινδύνων Πλημμύρας σε σχέση με τον 1^ο κύκλο οφείλονται:

- σε διαφοροποιήσεις στα αποτελέσματα των Χαρτών Επικινδυνότητας Πλημμύρας, όπως παρήχθησαν στα πλαίσια του Παραδοτέου 5 και συγκεκριμένα στις πλημμυριζόμενες εκτάσεις και στις τιμές τους βάθους και της ταχύτητας ροής. Οι διαφοροποιήσεις οφείλονται στη χρήση επικαιροποιημένου και λεπτομερέστερου ψηφιακού μοντέλου εδάφους, καθώς και στη χρήση επικαιροποιημένων πλημμυρικών υδρογραφημάτων, λόγω αλλαγής της μεθοδολογίας παραγωγής όμβριων καμπυλών και χρήσης βροχομετρικών δεδομένων έως το 2021.
- σε διαφοροποιήσεις στις χρήσεις γης και οικονομικές δραστηριότητες, όπως αυτές επικαιροποιήθηκαν στα πλαίσια του Παραδοτέου 2 «Ανάλυση Μηχανισμών και Χαρακτηριστικών Πλημμύρας».

4 ΠΡΟΓΡΑΜΜΑ ΜΕΤΡΩΝ ΔΙΑΧΕΙΡΙΣΗΣ ΚΙΝΔΥΝΩΝ ΠΛΗΜΜΥΡΑΣ

4.1 ΑΞΙΟΛΟΓΗΣΗ ΠΡΟΓΡΑΜΜΑΤΟΣ ΜΕΤΡΩΝ 1ΟΥ ΚΥΚΛΟΥ ΕΦΑΡΜΟΓΗΣ ΤΗΣ ΟΔΗΓΙΑΣ 2007/60/ΕΚ

Στην παρούσα παράγραφο παρουσιάζεται η πρόοδος των μέτρων του 1^{ου} κύκλου εφαρμογής της Οδηγίας του Υδατικού Διαμερίσματος ΥΔ05. Συνοπτικά στοιχεία ως προς την πρόοδο των μέτρων αναφέρονται στον παρακάτω Πίνακα (**Πίνακας 4-1**).

Ως προς το στάδιο υλοποίηση που αναφέρεται στον παρακάτω Πίνακα επισημαίνονται τα εξής:

- ΩΡΙΜΑΝΣΗ: Δεν Διενεργείται Διαγωνισμός
- ΠΡΟΣ ΥΛΟΠΟΙΗΣΗ: Σε Διαγνωστική Διαδικασία ή Διαδικασία Σύναψης Συμβάσης
- ΥΛΟΠΟΙΗΣΗ: Δράσεις του μέτρου έχουν υλοποιηθεί, ή υλοποιούνται τμηματικά ή εξ ολοκλήρου.

Μετά τον Πίνακα που ακολουθεί πραγματοποιείται αναλυτική περιγραφή της προόδου ανά μέτρο του 1^{ου} κύκλου. Ως κύριες πηγές πληροφόρησης του κεφαλαίου αποτελούν οι δύο Εκθέσεις Πρόόδου Εφαρμογής των Μέτρων του 1^{ου} κύκλου, καθώς και άλλες πληροφορίες από τους κύριους φορείς υλοποίησης.

Πίνακας 4-1 Πρόοδος εφαρμογής μέτρου 1^{ου} Σχεδίου Διαχείρισης Κινδύνων Πλημμύρας

α/α	Κωδικός μέτρου	Όνομα Μέτρου	Είδος φορέα υλοποίησης	Κύριοι φορείς υλοποίησης	Στάδιο υλοποίησης	Παρατηρήσεις
1	EL_05_61_01	Ανάπτυξη Συστήματος Παρακολούθησης του Προγράμματος Μέτρων του Σχεδίου Διαχείρισης Κινδύνων Πλημμύρας	Αποκεντρωμένη Διοίκηση	ΑΠΟΚΕΝΤΡΩΜΕΝΗ ΔΙΟΙΚΗΣΗ ΗΠΕΙΡΟΥ / Δ/ΝΣΗ ΥΔΑΤΩΝ ΗΠΕΙΡΟΥ	ΩΡΙΜΑΝΣΗ	Το μέτρο δεν υλοποιήθηκε λόγω έλλειψης χρηματοδότησης.
2	EL_05_23_02	Κατάρτιση γεωργών και κτηνοτρόφων σε πρακτικές μείωσης επιπτώσεων από τις πλημμύρες	Κεντρικές / Επιτελικές Υπηρεσίες	ΕΥΔ ΠΑΑ 2014-2020	ΥΛΟΠΟΙΗΣΗ	Το μέτρο εντάχθηκε στο νέο ΣΣΚΑΠ 2023-2027 (Δράση Π3-78.1).
3	EL_05_23_03	Ανάπτυξη δράσεων για την αντιμετώπιση επιπτώσεων στους τομείς ύδρευσης και αποχέτευσης	Οργανισμοί Τοπικής Αυτοδιοίκησης (Ο.Τ.Α.)	ΔΗΜΟΙ, ΔΕΥΑ	ΥΛΟΠΟΙΗΣΗ ΠΡΟΣ ΥΛΟΠΟΙΗΣΗ	Κάποιες δράσεις του μέτρου έχουν υλοποιηθεί ή υλοποιούνται ενώ για άλλες έχει εξασφαλισθεί χρηματοδότηση
4	EL_05_24_04	Αναδιάρθρωση και εκσυγχρονισμός δικτύου συλλογής μετεωρολογικών και υδρομετρικών δεδομένων	Κεντρικές / Επιτελικές Υπηρεσίες	ΓΔΥ	ΠΡΟΣ ΥΛΟΠΟΙΗΣΗ	Το μέτρο περιλαμβάνεται στη Σύμβαση του Τεχνικού Συμβούλου 1ης Αναθεώρησης ΣΔΚΠ.
5	EL_05_24_05	Δημιουργία εθνικού μητρώου τεχνικών δεδομένων αντιπλημμυρικών έργων	Κεντρικές / Επιτελικές Υπηρεσίες	ΥΠΥΜΕ / ΓΕΝΙΚΗ ΓΡΑΜΜΑΤΕΙΑ ΥΠΟΔΟΜΩΝ / ΓΕΝΙΚΗ Δ/ΝΣΗ ΥΔΡΑΥΛΙΚΩΝ ΚΑΙ ΚΤΙΡΙΑΚΩΝ ΥΠΟΔΟΜΩΝ / ΔΑΕΕ	ΠΡΟΣ ΥΛΟΠΟΙΗΣΗ	Υλοποίηση του μέτρου από κοινού με μέτρο για Masterplan (EL_05_35_15).
6	EL_05_24_06	Παραγωγή Ψηφιακού Μοντέλου Εδάφους (DTM) πολύ υψηλής ακρίβειας	Κεντρικές / Επιτελικές Υπηρεσίες	ΓΔΥ	ΥΛΟΠΟΙΗΣΗ	Το μέτρο υλοποιήθηκε στα πλαίσια της σύμβασης της 1 ^{ης} Αναθεώρησης.

Προσχέδιο Διαχείρισης Κινδύνων Πλημμύρας

α/α	Κωδικός μέτρου	Όνομα Μέτρου	Είδος φορέα υλοποίησης	Κύριοι φορείς υλοποίησης	Στάδιο υλοποίησης	Παρατηρήσεις
7	EL_05_24_07	Δημιουργία Εθνικού Μητρώου Πλημμυρικών Συμβάντων (ΕΜΠΣ) και ανάπτυξη σχετικής διαδραστικής πλατφόρμας στο διαδίκτυο	Κεντρικές / Επιτελικές Υπηρεσίες	ΓΔΥ	ΠΡΟΣ ΥΛΟΠΟΙΗΣΗ	Το μέτρο περιλαμβάνεται στη Σύμβαση του Τεχνικού Συμβούλου 1ης Αναθεώρησης ΣΔΚΠ
8	EL_05_31_08	Προώθηση πρακτικών ανάσχεσης των πλημμυρικών ροών και συγκράτησης φερτών υλικών, με έμφαση στα Μέτρα Φυσικής Συγκράτησης Υδάτων (ΜΦΣΥ)	Κεντρικές / Επιτελικές Υπηρεσίες	ΥΠΕΝ (Δ/ΝΣΕΙΣ ΔΑΣΩΝ & ΔΑΣΑΡΧΕΙΑ)	ΩΡΙΜΑΝΣΗ	Δεν έχει παρθεί καμία δράση
9	EL_05_32_09	Ταμειυτήρες πολλαπλής σκοπιμότητας με συνιστώσα αντιπλημμυρικής προστασίας	Λοιποί Φορείς	ΚΥΡΙΟΣ ΕΡΓΟΥ	ΩΡΙΜΑΝΣΗ	
10	EL_05_32_10	Αξιοποίηση υφιστάμενων έργων ταμίευσης για ανάσχεση πλημμυρικών παροχών	Λοιποί Φορείς	ΦΟΡΕΙΣ ΔΙΑΧΕΙΡΙΣΗΣ ΤΑΜΙΕΥΤΗΡΩΝ	ΩΡΙΜΑΝΣΗ ΠΡΟΣ ΥΛΟΠΟΙΗΣΗ	Κάποιες δράσεις του μέτρου υλοποιούνται ενώ για άλλες δεν έχει εξασφαλισθεί χρηματοδότηση.
11	EL_05_33_11	Εκσυγχρονισμός και αποκατάσταση αποχετευτικών / αποστραγγιστικών δικτύων	Κεντρικές / Επιτελικές Υπηρεσίες	ΥΠΑΑΤ, ΥΠΥΜΕ / ΓΕΝΙΚΗ ΓΡΑΜΜΑΤΕΙΑ ΥΠΟΔΟΜΩΝ / ΓΕΝΙΚΗ Δ/ΝΣΗ ΥΔΡΑΥΛΙΚΩΝ ΚΑΙ ΚΤΙΡΙΑΚΩΝ ΥΠΟΔΟΜΩΝ / ΔΑΕΕ, ΑΠΟΚΕΝΤΡΩΜΕΝΗ ΔΙΟΙΚΗΣΗ ΗΠΕΙΡΟΥ,	ΩΡΙΜΑΝΣΗ, ΠΡΟΣ ΥΛΟΠΟΙΗΣΗ	Κάποιες δράσεις του μέτρου υλοποιούνται ενώ για άλλες δεν έχει εξασφαλισθεί χρηματοδότηση.

Προσχέδιο Διαχείρισης Κινδύνων Πλημμύρας

α/α	Κωδικός μέτρου	Όνομα Μέτρου	Είδος φορέα υλοποίησης	Κύριοι φορείς υλοποίησης	Στάδιο υλοποίησης	Παρατηρήσεις
				ΠΕΡΙΦΕΡΕΙΑ ΗΠΕΙΡΟΥ, ΔΗΜΟΙ, ΟΕΒ, ΓΟΕΒ, ΤΟΕΒ		
12	EL_05_33_12	Μελέτες/Έργα Αντιπλημμυρικής Προστασίας	Κεντρικές / Επιτελικές Υπηρεσίες	ΥΠΥΜΕ / ΓΕΝΙΚΗ ΓΡΑΜΜΑΤΕΙΑ ΥΠΟΔΟΜΩΝ / ΓΕΝΙΚΗ Δ/ΝΣΗ ΥΔΡΑΥΛΙΚΩΝ ΚΑΙ ΚΤΙΡΙΑΚΩΝ ΥΠΟΔΟΜΩΝ / ΔΑΕΕ, ΑΠΟΚΕΝΤΡΩΜΕΝΗ ΔΙΟΙΚΗΣΗ ΗΠΕΙΡΟΥ, ΠΕΡΙΦΕΡΕΙΑ ΗΠΕΙΡΟΥ, ΔΗΜΟΙ	ΥΛΟΠΟΙΗΣΗ, ΠΡΟΣ ΥΛΟΠΟΙΗΣΗ	Κάποιες δράσεις του μέτρου έχουν υλοποιηθεί ή υλοποιούνται ενώ για άλλες έχει εξασφαλισθεί χρηματοδότηση.
13	EL_05_34_13	Έργα αντικατάστασης και συμπλήρωσης υφιστάμενων δικτύων αποχέτευσης ομβρίων υδάτων	Οργανισμοί Τοπικής Αυτοδιοίκησης (Ο.Τ.Α.)	ΥΠΥΜΕ / ΓΕΝΙΚΗ ΓΡΑΜΜΑΤΕΙΑ ΥΠΟΔΟΜΩΝ / ΓΕΝΙΚΗ Δ/ΝΣΗ ΥΔΡΑΥΛΙΚΩΝ ΚΑΙ ΚΤΙΡΙΑΚΩΝ ΥΠΟΔΟΜΩΝ / ΔΑΕΕ, ΠΕΡΙΦΕΡΕΙΑ ΗΠΕΙΡΟΥ, ΔΗΜΟΙ, ΔΕΥΑ	ΥΛΟΠΟΙΗΣΗ, ΠΡΟΣ ΥΛΟΠΟΙΗΣΗ	Κάποιες δράσεις του μέτρου έχουν υλοποιηθεί ή υλοποιούνται ενώ για άλλες έχει εξασφαλισθεί χρηματοδότηση.
14	EL_05_35_14	Σύνταξη νέων κανονισμών μελέτης έργων αποχέτευσης ομβρίων και αντιπλημμυρικής προστασίας	Κεντρικές / Επιτελικές Υπηρεσίες	ΥΠΥΜΕ / ΓΕΝΙΚΗ ΓΡΑΜΜΑΤΕΙΑ ΥΠΟΔΟΜΩΝ / ΓΕΝΙΚΗ Δ/ΝΣΗ ΥΔΡΑΥΛΙΚΩΝ ΚΑΙ ΚΤΙΡΙΑΚΩΝ ΥΠΟΔΟΜΩΝ / ΔΑΕΕ	ΥΠΟΠΟΙΗΣΗ	Το φυσικό αντικείμενο των κανονισμών έχει ολοκληρωθεί και εκκρεμεί η θεσμοθέτησή τους.
15	EL_05_35_15	Σύνταξη Στρατηγικών Σχεδίων (Master Plan) Έργων Αντιπλημμυρικής Προστασίας	Κεντρικές / Επιτελικές Υπηρεσίες	ΥΠΥΜΕ / ΓΕΝΙΚΗ ΓΡΑΜΜΑΤΕΙΑ ΥΠΟΔΟΜΩΝ / ΓΕΝΙΚΗ Δ/ΝΣΗ ΥΔΡΑΥΛΙΚΩΝ ΚΑΙ	ΠΡΟΣ ΥΛΟΠΟΙΗΣΗ	Υλοποίηση του μέτρου από κοινού με μέτρο EL_05_24_05. Σε διαδικασία εύρεσης χρηματοδότησης.

Προσχέδιο Διαχείρισης Κινδύνων Πλημμύρας

α/α	Κωδικός μέτρου	Όνομα Μέτρου	Είδος φορέα υλοποίησης	Κύριοι φορείς υλοποίησης	Στάδιο υλοποίησης	Παρατηρήσεις
				ΚΤΙΡΙΑΚΩΝ ΥΠΟΔΟΜΩΝ / ΔΑΕΕ		
16	EL_05_35_16	Συντήρηση υφιστάμενων Ορεινών Υδρονομικών Έργων	Κεντρικές / Επιτελικές Υπηρεσίες	ΥΠΕΝ (Δ/ΝΣΕΙΣ ΔΑΣΩΝ & ΔΑΣΑΡΧΕΙΑ)	ΥΛΟΠΟΙΗΣΗ	Κάποιες δράσεις του μέτρου έχουν υλοποιηθεί
17	EL_05_35_17	Διαχειριστικά Μέτρα χρήσεων γης σε λεκάνες απορροής χειμάρρων	Κεντρικές / Επιτελικές Υπηρεσίες, Περιφέρεια	ΥΠΑΑΤ, ΠΕΡΙΦΕΡΕΙΕΣ, ΥΠΕΝ, Δ/ΝΣΕΙΣ ΔΑΣΩΝ & ΔΑΣΑΡΧΕΙΑ	ΩΡΙΜΑΝΣΗ	Δεν υλοποιήθηκε κάποια δράση σχετική με το μέτρο.
18	EL_05_41_18	Ανάπτυξη συστήματος έγκαιρης προειδοποίησης πλημμυρών	Αποκεντρωμένη Διοίκηση	ΑΠΟΚΕΝΤΡΩΜΕΝΗ ΔΙΟΙΚΗΣΗ ΗΠΕΙΡΟΥ / Δ/ΝΣΗ ΥΔΑΤΩΝ ΗΠΕΙΡΟΥ	ΩΡΙΜΑΝΣΗ, ΠΡΟΣ ΥΛΟΠΟΙΗΣΗ	Κάποιες δράσεις του μέτρου υλοποιούνται ενώ για άλλες δεν έχει εξασφαλισθεί χρηματοδότηση.
19	EL_05_42_19	Επικαιροποίηση των Σχεδίων Έκτακτης Ανάγκης, και κωδικοποίηση έκτακτων ενεργειών αντιμετώπισης πλημμύρας/ Κατάρτιση Μνημονίου Ενεργειών σε τοπικό επίπεδο	Οργανισμοί Τοπικής Αυτοδιοίκησης (Ο.Τ.Α.)	ΠΕΡΙΦΕΡΕΙΑ ΗΠΕΙΡΟΥ (Αυτοτελείς Δ/νσεις Πολιτικής Προστασίας), ΔΗΜΟΙ (Γραφεία Πολιτικής Προστασίας), ΑΠΟΚΕΝΤΡΩΜΕΝΗ ΔΙΟΙΚΗΣΗ ΗΠΕΙΡΟΥ (Δ/νσεις Πολιτικής Προστασίας), ΓΓΠΠ	ΥΛΟΠΟΙΗΣΗ, ΠΡΟΣ ΥΛΟΠΟΙΗΣΗ	Επικαιροποίηση Γενικού Σχεδίου Αντιμετώπισης Πλημμυρών («ΔΑΡΔΑΝΟΣ 2») από τη ΓΓΠΠ και εφαρμογή του σε ορισμένους δήμους.
20	EL_05_43_21	Εκστρατείες ευαισθητοποίησης κοινού, τοπικών αρχών και κοινοτήτων, έναντι πλημμυρικού κινδύνου	Οργανισμοί Τοπικής Αυτοδιοίκησης (Ο.Τ.Α.)	ΠΕΡΙΦΕΡΕΙΑ ΗΠΕΙΡΟΥ, ΥΠΟΥΡΓΕΙΟ ΠΑΙΔΕΙΑΣ, ΥΠΥΜΕ/ΓΕΝΙΚΗ ΓΡΑΜΜΑΤΕΙΑ ΥΠΟΔΟΜΩΝ/ΓΕΝΙΚΗ Δ/ΝΣΗ ΥΔΡΑΥΛΙΚΩΝ ΚΑΙ ΚΤΙΡΙΑΚΩΝ	ΩΡΙΜΑΝΣΗ	Δεν υπάρχει γενικώς πληροφόρηση για την εφαρμογή του μέτρου.

Προσχέδιο Διαχείρισης Κινδύνων Πλημμύρας

α/α	Κωδικός μέτρου	Όνομα Μέτρου	Είδος φορέα υλοποίησης	Κύριοι φορείς υλοποίησης	Στάδιο υλοποίησης	Παρατηρήσεις
				ΥΠΟΔΟΜΩΝ/ΔΑΕΕ, ΕΓΥ, ΑΠΟΚΕΝΤΡΩΜΕΝΗ ΔΙΟΙΚΗΣΗ ΗΠΕΙΡΟΥ, ΔΗΜΟΙ, ΜΚΟ, ΕΘΕΛΟΝΤΙΚΕΣ ΟΜΑΔΕΣ ΠΟΛΙΤΙΚΗΣ ΠΡΟΣΤΑΣΙΑΣ		
21	EL_05_43_22	Ειδικές ρυθμίσεις για την αντιμετώπιση πλημμυρικών κινδύνων σε ιρλανδικές διαβάσεις	Οργανισμοί Τοπικής Αυτοδιοίκησης (Ο.Τ.Α.)	ΠΕΡΙΦΕΡΕΙΑ ΗΠΕΙΡΟΥ, ΦΟΡΕΙΣ ΛΕΙΤΟΥΡΓΙΑΣ ΟΔΙΚΟΥ ΔΙΚΤΥΟΥ, ΔΗΜΟΙ, ΓΓΠΠ, ΕΛΑΣ, ΑΠΟΚΕΝΤΡΩΜΕΝΗ ΔΙΟΙΚΗΣΗ ΗΠΕΙΡΟΥ (Δ/νσεις Πολιτικής Προστασίας)	ΩΡΙΜΑΝΣΗ	Δεν υπάρχει γενικώς πληροφόρηση για δράσεις εφαρμογής του μέτρου.
22	EL_05_44_23	Κωδικοποίηση Νομοθεσίας σε θέματα καθαρισμού και συντήρησης ρεμάτων - Κατάρτιση κανονισμού απαιτούμενων ενεργειών αποκατάστασης παροχετευτικότητας κοίτης ρεμάτων, συντήρησης και διαχείρισης της παρόχθιας βλάστησης	Κεντρικές / Επιτελικές Υπηρεσίες	ΥΠΕΝ	ΠΡΟΣ ΥΛΟΠΟΙΗΣΗ	Η ΓΔΥ έχει πραγματοποιήσει ενέργειες για την αντικατάσταση του Ν. 4258/20214 που σχετίζονται με το εν λόγω μέτρο.
23	EL_05_44_24	Ενίσχυση της τεχνικής, οργανωτικής και διοικητικής ικανότητας εμπλεκόμενων φορέων σε θέματα αντιπλημμυρικής προστασίας	Αποκεντρωμένη Διοίκηση	ΑΠΟΚΕΝΤΡΩΜΕΝΗ ΔΙΟΙΚΗΣΗ ΗΠΕΙΡΟΥ /Δ/ΝΣΗ ΥΔΑΤΩΝ ΗΠΕΙΡΟΥ, ΠΕΡΙΦΕΡΕΙΑ ΗΠΕΙΡΟΥ, ΔΗΜΟΙ, ΥΠΟΥΡΓΕΙΑ, ΕΓΥ, ΓΓΠΠ, ΑΠΟΚΕΝΤΡΩΜΕΝΗ	ΥΛΟΠΟΙΗΣΗ	Ένταξη δράσης εφαρμογής του μέτρου στη σύμβαση της 1 ^{ης} Αναθεώρησης των ΣΔΚΠ.

α/α	Κωδικός μέτρου	Όνομα Μέτρου	Είδος φορέα υλοποίησης	Κύριοι φορείς υλοποίησης	Στάδιο υλοποίησης	Παρατηρήσεις
				ΔΙΟΙΚΗΣΗ ΗΠΕΙΡΟΥ (Δ/νσεις Πολιτικής Προστασίας), ΦΟΡΕΙΣ ΑΜΕΣΗΣ ΑΝΤΑΠΟΚΡΙΣΗΣ (ΕΛΑΣ, ΠΣ)		
24	EL_05_51_25	Αποκατάσταση γεωργικών εκμεταλλεύσεων από φυσικές καταστροφές	Κεντρικές / Επιτελικές Υπηρεσίες	ΥΠΑΑΤ / ΕΥΔ ΠΑΑ / Ενδιάμεσος Φορέας Διαχείρισης ΕΛΓΑ	ΥΛΟΠΟΙΗΣΗ	
25	EL_05_53_26	Αναβάθμιση/ Δημιουργία μηχανισμού αποτίμησης ζημιών και αποζημιώσεων στα κτίρια, λόγω πλημμύρας	Κεντρικές / Επιτελικές Υπηρεσίες	ΥΠΥΜΕ/ΓΔΑΕΦΚ, ΥΠΟΥΡΓΕΙΟ ΕΣΩΤΕΡΙΚΩΝ ΚΑΙ ΔΙΟΙΚΗΤΙΚΗΣ ΑΝΑΣΥΓΚΡΟΤΗΣΗΣ, ΥΠΟΥΡΓΕΙΟ ΟΙΚΟΝΟΜΙΑΣ - ΑΝΑΠΤΥΞΗΣ ΚΑΙ ΤΟΥΡΙΣΜΟΥ, ΥΠΟΥΡΓΕΙΟ ΟΙΚΟΝΟΜΙΚΩΝ, ΠΕΡΙΦΕΡΕΙΑ ΗΠΕΙΡΟΥ, ΔΗΜΟΙ	ΥΛΟΠΟΙΗΣΗ	

EL_05_61_01: «Ανάπτυξη Συστήματος Παρακολούθησης του Προγράμματος Μέτρων του Σχεδίου Διαχείρισης Κινδύνων Πλημμύρας»

Η Δ/νση Υδάτων Ηπείρου, στο πλαίσιο παρακολούθησης της υλοποίησης των Μέτρων των ΣΔΚΠ, ζήτησε με το αριθμ. πρωτ. οικ.34521/31.03.2021 έγγραφό της από τους φορείς υλοποίησης των Μέτρων που υπάγονται στην χωρική της αρμοδιότητα και προέρχονται από τα δύο (2) επίπεδα Διοίκησης (Αποκεντρωμένη Διοίκηση, Οργανισμούς Τοπικής Αυτοδιοίκησης) και από λοιπούς φορείς να ενημερώσουν εφόσον έχουν πραγματοποιηθεί ενέργειες ή δράσεις σε οποιονδήποτε βαθμό συμπληρώνοντας το/α αντίστοιχο/α συνημμένο Δελτίο/α Παρακολούθησης.

Η Διεύθυνση Υδάτων Ιονίου της Αποκεντρωμένης Διοίκησης Πελοποννήσου, Δυτικής Ελλάδας και Ιονίου ενημέρωσε για τις ΛΑΠ αρμοδιοτήτάς της (Λεκάνη Απορροής Κεφαλλονιάς-Ιθάκης-Ζακύνθου EL0245 του Υδατικού Διαμερίσματος Βόρειας Πελοποννήσου EL02, Λεκάνη Απορροής Κέρκυρας-Παξών EL0534 του Υδατικού Διαμερίσματος Ηπείρου EL05 και Λεκάνη Απορροής με κωδικό EL0444 του Υδατικού Διαμερίσματος Ηπείρου EL04 με έγγραφό της στις 18-09-2019 τις συναρμόδιες υπηρεσίας της Περιφέρειας και των Δήμων των Ιονίων Νήσων για την έκδοση Σχεδίων Διαχείρισης Κινδύνων Πλημμύρας και των Μέτρων που τα συνοδεύουν. Επίσης, ενημέρωσε με σχετικό έγγραφο στις 2-9-2020 τις συναρμόδιες υπηρεσίες της Περιφέρειας και των Δήμων των Ιονίων Νήσων, για τη διαδικασία και τις προτάσεις ως προς την Αναθεώρηση των Ζωνών Δυνητικά Υψηλού Κινδύνου Πλημμύρας (ΖΔΥΚΠ).

Η Διεύθυνση Υδάτων Ιονίου διαπιστώνει τα εξής προβλήματα ως προς την εφαρμογή των Μέτρων των ΣΔΚΠ:

- Έντονη υποστελέχωση της Διεύθυνσης (στελέχωση με 5 υπηρετούντες από τις 21 θέσεις που προβλέπονται) που σε συνδυασμό με το πλήθος των αρμοδιοτήτων και αντίστοιχων αιτημάτων των πολιτών (καταχωρήσεις υδροληψιών στο ΕΜΣΥ και έκδοση των αντίστοιχων πιστοποιητικών, έλεγχος φακέλων και έκδοση αδειών χρήσης, παρακολούθηση και υλοποίηση του προγράμματος παρακολούθησης των υδάτων κολύμβησης, γνωμοδοτήσεις ΜΠΕ, επιπρόσθετη υλοποίηση Μέτρων των Σχεδίων Διαχείρισης Λεκανών Απορροής Ποταμών με τις διαδικασίες χρηματοδότησης του ΠΕΠ που έχει ήδη εντάξει η Διεύθυνση Υδάτων Ιονίου) δεν αφήνουν το περιθώριο στην Διεύθυνση Υδάτων Ιονίου να αφιερώσει περισσότερο χρόνο στον εποπτικό της ρόλο, ως προς την εφαρμογή των ΣΔΚΠ, και στον συντονιστικό της ρόλο, ως προς την κινητοποίηση συναρμόδιων υπηρεσιών των ΟΤΑ Α' και Β' βαθμού.

- Έλλειψη πρόβλεψης πόρων για χρηματοδότηση των Μέτρων που προβλέπονται στα ΣΔΚΠ.

- Υποστελέχωση αρκετών συναρμόδιων υπηρεσιών ΟΤΑ (Α' και Β' βαθμού) με αποτέλεσμα τη μη επαρκή ανταπόκριση στην εφαρμογή των Μέτρων που τους αφορούν.

EL_05_23_02: «Κατάρτιση γεωργών και κτηνοτρόφων σε πρακτικές μείωσης επιπτώσεων από τις πλημμύρες»

Το μέτρο υιοθετήθηκε από το νέο ΣΣΚΑΠ 2023-2027 δράση «Π3-78.1 Εκπαίδευση - κατάρτιση γεωργών και λοιπών ενδιαφερόμενων ομάδων (stakeholders)» όπου ενσωματώθηκε η διάσταση σχετικών δράσεων. Στα προγράμματα έμφαση θα δοθεί σε ζητήματα που προκύπτουν από τις ανάγκες/προκλήσεις, όπως μεταξύ άλλων η κλιματική αλλαγή, η προστασία των φυσικών πόρων (νερό, έδαφος). Τα εν λόγω θέματα θα αποτελέσουν αυτοτελή προγράμματα κατάρτισης, όπου αυτό απαιτείται.

EL_05_23_03: «Ανάπτυξη δράσεων για την αντιμετώπιση επιπτώσεων στους τομείς ύδρευσης και αποχέτευσης»

Υλοποιήθηκαν οι παρακάτω δράσεις:

- Έργο «Δίκτυο αποχέτευσης ακαθάρτων τμήματος οικισμού TK Ροδοτοπίου» του Δήμου Ζίτσας (Ε.Π. Ηπείρου 2014-2020 - κόστος: 4.875.000,00€ - διακήρυξη Διαγωνισμού με αρ. πρωτ. 15211/14.10.2020). Το έργο αφορά στην κατασκευή εσωτερικού δικτύου αποχέτευσης λυμάτων

στην περιοχή του οικισμού του Ροδοτοπίου. Προκειμένου το εν λόγω έργο να είναι ολοκληρωμένο και λειτουργικό περιλαμβάνει την κατασκευή δικτύου αποχέτευσης ακαθάρτων συνολικού μήκους 13.180μ, την κατασκευή ιδιωτικών συνδέσεων, φρεατίων επισκέψεως και φρεατίων πτώσης, ενός αντλιοστασίου (E1) και ενός καταθλιπτικού αγωγού, συνολικού μήκους 3.600μ, ο οποίος θα καταλήγει στο υπάρχον αντλιοστάσιο 1 της ΔΕΥΑ, εντός της ΒΙ.ΠΕ Ιωαννίνων. Έτσι μέσω του υφιστάμενου δικτύου της ΔΕΥΑ θα γίνεται η μεταφορά των λυμάτων στην ΕΕΛ της ΔΕΥΑ Ιωαννίνων για την κατάλληλη επεξεργασία και την τελική διάθεσή τους. Το έργο έχει πεδίο εφαρμογής τη Ζώνη Δυνητικά Υψηλού Κινδύνου Πλημμύρας «Χαμηλή Ζώνη Κλειστής Λεκάνης Ιωαννίνων» (EL05APSF0009).

- Έργο «Δίκτυο αποχέτευσης ακαθάρτων τμήματος οικισμού ΤΚ Αγ. Ιωάννη» του Δήμου Ζίτσας (Ε.Π. Ηπείρου 2014-2020 - κόστος: 2.078.225,81€ - υπεγράφη σύμβαση κατασκευής του έργου στις 11/2/2021). Το έργο αφορά στην κατασκευή εσωτερικού δικτύου αποχέτευσης λυμάτων στον οικισμό Αγ.Ιωάννη του Δήμου Ζίτσας. Προκειμένου το εν λόγω έργο να είναι ολοκληρωμένο και λειτουργικό περιλαμβάνει την κατασκευή δικτύου αποχέτευσης ακαθάρτων συνολικού μήκους 5.830μ, την κατασκευή ιδιωτικών συνδέσεων, φρεατίων επισκέψεως και φρεατίων πτώσης, ενός αντλιοστασίου (E1) και τριών φρεατίων άντλησης (E2, E3 και E4). Τέλος θα κατασκευαστούν τέσσερις καταθλιπτικοί αγωγοί συνολικού μήκους 645μ., οι οποίοι θα καταλήγουν στον υφιστάμενο συλλεκτήριο αγωγό που βρίσκεται επί της Ε.Ο. Ιωαννίνων-Κοζάνης από τον οποίο και θα γίνεται η μεταφορά των λυμάτων στην ΕΕΛ της ΔΕΥΑ Ιωαννίνων για την κατάλληλη επεξεργασία και την τελική διάθεσή τους. Το έργο έχει πεδίο εφαρμογής τη Ζώνη Δυνητικά Υψηλού Κινδύνου Πλημμύρας «Χαμηλή Ζώνη Κλειστής Λεκάνης Ιωαννίνων» (EL05APSF0009).

- Έργο «Δίκτυο αποχέτευσης ακαθάρτων τμήματος οικισμού ΔΚ Ελεούσας- Β' Φάση» του Δήμου Ζίτσας (Ε.Π. Ηπείρου 2014-2020 - κόστος: 2.213.709,68€ - διακήρυξη Διαγωνισμού με αρ. πρωτ. 19040/29.12.2020). Το έργο αφορά στην κατασκευή εσωτερικού δικτύου αποχέτευσης στην περιοχή της επέκτασης του οικισμού Ελεούσας, συμπληρωματικά του δικτύου που είχε κατασκευαστεί από την πράξη " Δίκτυο Αποχέτευσης Ακαθάρτων του Οικισμού Ελεούσας» (MIS: 340169), με χρηματοδότηση του ΕΣΠΑ 2007-2013. Προκειμένου το εν λόγω έργο να είναι ολοκληρωμένο και λειτουργικό, περιλαμβάνει την κατασκευή δικτύου αποχέτευσης ακαθάρτων συνολικού μήκους 7.720 μ., την κατασκευή ιδιωτικών συνδέσεων, φρεατίων επισκέψεως και φρεατίων πτώσης, δύο Αντλιοστασίων (E2 και E3) καθώς και την κατασκευή δύο καταθλιπτικών αγωγών, συνολικού μήκους 455 μ. για την σύνδεση των αντλιοστασίων E2 και E3 και τη σύνδεση του αντλιοστασίου E2 με υφιστάμενο φρεάτιο. Έτσι θα συνδεθεί το εν λόγω δίκτυο με το υφιστάμενο της Ελεούσας, από το οποίο θα γίνεται η μεταφορά των λυμάτων στην ΕΕΛ της ΔΕΥΑ Ιωαννίνων για την κατάλληλη επεξεργασία και την τελική διάθεσή τους. Επίσης το έργο θα παρακολουθείται από αρχαιολόγο για την περίπτωση ανάγκης διενέργειας εκσκαφών και θα γίνει η σύνδεσή του με το δίκτυο της ΔΕΔΔΗΕ για την ηλεκτροδότηση του Αντλιοστασίου E3. Το έργο έχει πεδίο εφαρμογής τη Ζώνη Δυνητικά Υψηλού Κινδύνου Πλημμύρας «Χαμηλή Ζώνη Κλειστής Λεκάνης Ιωαννίνων» (EL05APSF0009).

- Δημοπρατήθηκε η προμήθεια: «Εγκατάσταση επεξεργασίας λυμάτων ΤΔ Παρακαλάμου του Δήμου Άνω Καλαμά (νυν Πωγωνίου)» (Ε.Π. Ηπείρου 2014-2020 - κόστος: 700.000€ άνευ Φ.Π.Α.) και αναμένεται να ξεκινήσει η τοποθέτηση του εξοπλισμού κατά το έτος 2021.

- Προκηρύχθηκαν οι Διαγωνισμοί της πράξης "Κατασκευή δικτύου αποχέτευσης ΔΚ Κόνιτσας και Εγκατάσταση Επεξεργασίας Λυμάτων (ΕΕΛ) Δήμου Κόνιτσας ΠΕ Ιωαννίνων" με Κωδικό ΟΠΣ 5032834:

A. «Κατασκευή Αποχετευτικού Δικτύου Δημοτικής Ενότητας Κόνιτσας» στις 27.07.21 (συνολικός προϋπολογισμός: 7,845,154.57€ χωρίς ΦΠΑ) και

B. «Εγκατάσταση Επεξεργασίας Λυμάτων (ΕΕΛ) Δήμου Κόνιτσας ΠΕ Ιωαννίνων» στις 19.08.21 (συνολικός προϋπολογισμός: 2.750.000,00€ χωρίς ΦΠΑ).

- Προκηρύχθηκε ο Διαγωνισμός του Έργου «Επέκταση Εγκατάστασης Επεξεργασίας Λυμάτων Νεοχωρίου (3η γραμμή) με προσθήκη τριτοβάθμιας επεξεργασίας του Δήμου Νικ. Σκουφά» στις 30.10.20 (συνολικός προϋπολογισμός: 1.130.000,00€ άνευ ΦΠΑ).

EL_05_24_04: «Αναδιάρθρωση και εκσυγχρονισμός δικτύου συλλογής μετεωρολογικών και υδρομετρικών δεδομένων»

Στη Διεύθυνση Προστασίας & Διαχείρισης Υδάτινου Περιβάλλοντος (Τμήμα Διαχείρισης Κινδύνων Πλημμύρας – Λειψυδρίας & Διαχείρισης της Ζήτησης) του ΥΠΕΝ τηρείται η Εθνική Τράπεζα Υδρολογικής και Μετεωρολογικής Πληροφορίας (ΕΤΥΜΠ), που εξυπηρετεί τόσο υπηρεσιακές-εθνικές ανάγκες, όσο και τις ανάγκες εφαρμογής των σχετικών με τους υδατικούς πόρους Κοινοτικών Οδηγιών (Οδηγία Πλαίσιο 2000/60/ΕΚ για τα ύδατα και Οδηγία 2007/60/ΕΚ για την αξιολόγηση και τη διαχείριση των κινδύνων πλημμύρας). Η μέριμνα για τη λειτουργία, συντήρηση και ενημέρωση της ΕΤΥΜΠ, σύμφωνα με το ΠΔ132/2017 (ΦΕΚ 160 Α'/30-10-2017), είναι αρμοδιότητα του Τμήματος Διαχείρισης Κινδύνων Πλημμύρας-Λειψυδρίας και Διαχείρισης της Ζήτησης της Διεύθυνσης Προστασίας και Διαχείρισης Υδάτινου Περιβάλλοντος σε συνεργασία με τη Διεύθυνση Γεωχωρικών Πληροφοριών. Για την τροφοδότηση με δεδομένα της ανωτέρω Τράπεζας έχουν συσταθεί και εγκατασταθεί ανά την επικράτεια, σύμφωνα με τον Ν.3027/1922 (ΦΕΚ 163 Α'), περίπου τριακόσιοι (300) υδρομετεωρολογικοί σταθμοί υπό την εποπτεία της ΓΓΦΠΥ (τ. ΕΓΥ) του Υπουργείου Περιβάλλοντος και Ενέργειας. Τα δεδομένα των ανωτέρω σταθμών συλλέγονται από τις οικείες Αποκεντρωμένες Διοικήσεις ή Περιφέρειες και προωθούνται στο Τμήμα Διαχείρισης Κινδύνων Πλημμύρας-Λειψυδρίας και Διαχείρισης της Ζήτησης, όπου ψηφιοποιούνται και τροφοδοτούν την ΕΤΥΜΠ (<http://www.hydroscope.gr/>).

Προκειμένου για την αναδιάρθρωση και εκσυγχρονισμό του ανωτέρω δικτύου συλλογής μετεωρολογικών και υδρομετρικών δεδομένων είχε προβλεφθεί στο Πρόγραμμα Μέτρων των Σχεδίων Διαχείρισης Κινδύνων Πλημμύρας Λεκανών Απορροής Ποταμών των 14 Υδατικών Διαμερισμάτων της χώρας το εν λόγω Μέτρο. Το Μέτρο αφορά στην τεχνικοοικονομική μελέτη, για την αναδιάρθρωση και εκσυγχρονισμό του υφιστάμενου δικτύου μετεωρολογικών και υδρομετρικών σταθμών της ΕΜΥ, του ΥΠΕΝ, των Αποκεντρωμένων Διοικήσεων / Περιφερειών της χώρας, του ΥΠΑΑΤ, του ΕΑΑ και της ΔΕΗ. Σκοπός του μέτρου είναι η συμπλήρωση της διαθέσιμης πληροφορίας, ώστε να είναι δυνατή η ακριβέστερη εκτίμηση των υδρολογικών παραμέτρων, καθώς και η επικαιροποίηση των όμβριων καμπυλών/ βαθμονόμηση των υδρολογικών μοντέλων που καταρτίστηκαν στο πλαίσιο του ΣΔΚΠ.

Για την υλοποίηση του Μέτρου η Γενική Διεύθυνση Υδάτων προκήρυξε τη σύμβαση "Υπηρεσίες Συμβούλου Υποστήριξης της ΓΓΦΠΥ στην κατάρτιση της 1ης Αναθεώρησης των Σχεδίων Διαχείρισης Κινδύνων Πλημμύρας" (Υποέργο 4 της Πράξης «Υποστήριξη της Γενικής Διεύθυνσης Υδάτων για ωρίμανση και αποτελεσματική υλοποίηση πράξεων» με κωδικό πράξης MIS 5001372 και ενάρθμο έργου 2016ΣΕ27510017, ενταγμένο στο Επιχειρησιακό Πρόγραμμα «Υποδομές Μεταφορών, Περιβάλλον και Αειφόρος Ανάπτυξη 2014-2020» - CPV: 90713000-8). Στο τεύχος της Διακήρυξης περιλαμβάνεται η υποβολή και τεχνική υποστήριξη της ΓΓΦΠΥ στην κατάρτιση προδιαγραφών υλοποίησης καθώς και στην υλοποίηση της μελέτης: "Εκπόνηση τεχνικοοικονομικής μελέτης για την αναδιάρθρωση και εκσυγχρονισμό του υφιστάμενου δικτύου συλλογής μετεωρολογικών και υδρομετρικών δεδομένων. Στην παρούσα φάση η σύμβαση υλοποιείται από τον Ανάδοχο.

Επίσης, στο πλαίσιο του ανωτέρω Μέτρου η Διεύθυνση Προστασίας & Διαχείρισης Υδάτινου Περιβάλλοντος (Τμήμα Διαχείρισης Κινδύνων Πλημμύρας – Λειψυδρίας & Διαχείρισης της Ζήτησης) έχει μεριμνήσει για τον εκσυγχρονισμό μέρους του δικτύου συλλογής μετεωρολογικών και υδρομετρικών δεδομένων από τις πιστώσεις του έργου 2017ΣΕ57500004 της ΣΑΕ 575 με τίτλο «Αμοιβές παρατηρητών υδρολογικών σταθμών – Δαπάνες υδρομετρήσεων». Το εν λόγω έργο αφορά στη λειτουργία και συντήρηση, υπό την εποπτεία της Διεύθυνσης Προστασίας & Διαχείρισης Υδάτινου Περιβάλλοντος (Τμήμα Διαχείρισης Κινδύνων Πλημμύρας – Λειψυδρίας & Διαχείρισης της Ζήτησης) του ΥΠΕΝ, ενός δικτύου περίπου 300 υδρομετεωρολογικών σταθμών εγκατεστημένων στο

σύνολο της χώρας. Ειδικότερα, ο εκσυγχρονισμός του δικτύου για το ΥΔ Ηπείρου περιλαμβάνει την εγκατάσταση ενός ψηφιακού βροχομέτρου στο σταθμό στη θέση Ανατολική Ν. Ιωαννίνων (ΚΑ σταθμού: 295) και ενός(1) ψηφιακού σταθμού μέτρησης βροχής και κατακρημνισμάτων στο σταθμό στη θέση Θεοδώριανα Ν. Άρτας (ΚΑ σταθμού: 317).

EL_05_24_05: «Δημιουργία εθνικού μητρώου τεχνικών δεδομένων αντιπλημμυρικών έργων»

Η Δ/ση Αντιπλημμυρικών και Εγγειοβελτιωτικών Έργων (Δ19) της Γενικής Διεύθυνσης Υδραυλικών, Λιμενικών και Κτηριακών Υποδομών (Υ.ΛΙ.Κ.Υ.) της Γενικής Γραμματείας Υποδομών και Μεταφορών του ΥΠΥΜΕ προσαρμοσε το σχεδιασμό της για το εν λόγω Μέτρο ώστε να υλοποιηθεί ταυτόχρονα με το Μέτρο «Σύνταξη Στρατηγικών Σχεδίων (MasterPlan) Έργων Αντιπλημμυρικής Προστασίας» (EL_05_35_15). Η περιγραφή της προόδου των δύο μέτρων πραγματοποιείται στα παρακάτω.

EL_05_24_06: «Παραγωγή Ψηφιακού Μοντέλου Εδάφους (DTM) πολύ υψηλής ακρίβειας»

Το Μέτρο αφορά στην παραγωγή ψηφιακού μοντέλου εδάφους πολύ υψηλής ανάλυσης και ακρίβειας (πυκνότητα μέχρι και 20 σημείων ανά m² και υψομετρική ακρίβεια <1.0 m) με χρήση τεχνολογιών με την υψηλότερη δυνατή ανάλυση. Οι περιοχές που θα αφορά το υπόβαθρο θα είναι εντός της ζώνης κατάκλυσης για περίοδο επαναφοράς T=100 έτη, κυρίως σε περιοχές όπου το ανάγλυφο είναι ήπιο και αναμένουμε μεγάλη κατάκλυση (πχ πεδινές περιοχές, δέλτα ποταμών κτλ), καθώς επίσης και σε ζώνες υψηλού έως πολύ υψηλού κινδύνου όπως αυτές προέκυψαν από τους χάρτες αποτίμησης επιπτώσεων πλημμύρας. Επιπλέον περιλαμβάνεται τοπογραφική αποτύπωση επίγειων σημείων ελέγχου (Ground Control Points) για την υψομετρική συνόρθωση του παραγόμενου ψηφιακού μοντέλου εδάφους. Το ανωτέρω ψηφιακό μοντέλο που θα παραχθεί έχει σαν στόχο την αξιοποίηση του για αύξηση της ακρίβειας των αποτελεσμάτων κατά τις αναθεωρήσεις των ΣΔΚΠ.

Για την υλοποίηση του Μέρου η Γενική Διεύθυνση Υδάτων ενέταξε στις συμβάσεις της 1ης Αναθεώρησης των Σχεδίων Διαχείρισης Κινδύνων Πλημμύρας Λεκανών Απορροής Ποταμών των 14 Υδατικών Διαμερισμάτων της χώρας το παραδοτέο «Βελτίωση των τοπογραφικών δεδομένων του εδάφους και παραγωγή ψηφιακού μοντέλου εδάφους υψηλής ανάλυσης και ακρίβειας τουλάχιστον στις περιοχές με ήπιο ανάγλυφο καθώς και σε ζώνες υψηλού και πολύ υψηλού κινδύνου, όπως αυτές προέκυψαν από τους χάρτες αποτίμησης επιπτώσεων πλημμύρας του 1ου κύκλου εφαρμογής της Οδηγίας 2007/60/ΕΚ και περιγράφονται στο αντίστοιχο Μέτρο των ΣΔΚΠ».

Το εν λόγω παραδοτέο υλοποιήθηκε στις παρούσες συμβάσεις της 1^{ης} Αναθεώρησης των ΣΔΚΠ ως Παραδοτέο 1. Συγκεκριμένα, ως βάση χρησιμοποιήθηκε το DEM (2×2) της Κτηματολόγιο ΑΕ, το οποίο εμπλουτίστηκε με:

- Την απαραίτητη διόρθωση υψομέτρου λόγω βλάστησης κατόπιν εφαρμογής μεθόδων φωτοερμηνείας αξιοποιώντας την πληροφορία που προέρχεται από τα LSO του Ελληνικού Κτηματολογίου.
- Την πληροφορία η οποία αποτυπώθηκε κατά τη δημιουργία Ψηφιακού Μοντέλου Εδάφους κατά τον 1ο κύκλο εφαρμογής της Οδηγίας όπου έχουν αποτυπωθεί διατομές, η βαθιά κοίτη των ποταμών, η στάθμη και το μήκος των αναχωμάτων, τεχνικά έργα και πάσης φύσεως κατασκευές οι οποίες επηρεάζουν τη ροή των υδάτων.
- Την επικαιροποίηση της ως άνω πληροφορίας προκειμένου να συμπεριληφθούν αλλαγές που είχαν προκύψει τα τελευταία χρόνια, δηλαδή από τότε που δημιουργήθηκε το προηγούμενο ψηφιακό μοντέλο εδάφους.

EL_05_24_07: «Δημιουργία Εθνικού Μητρώου Πλημμυρικών Συμβάντων (ΕΜΠΣ) και ανάπτυξη σχετικής διαδραστικής πλατφόρμας στο διαδίκτυο»

Το μέτρο αφορά στον σχεδιασμό και ανάπτυξη ενός Εθνικού Μητρώου Ιστορικών Πλημμυρικών Συμβάντων (ΕΜΠΣ) που να καλύπτει τις απαιτήσεις της Οδηγίας 2007/60/ΕΚ και σχετικής διαδραστικής πλατφόρμας στο διαδίκτυο μέσω ανάπτυξης κατάλληλου συστήματος χωρικών δεδομένων (SDI). Το ΕΜΠΣ, θα περιλαμβάνει δεδομένα της γεωγραφικής βάσης που υλοποιήθηκε στο πλαίσιο της Προκαταρκτικής Αξιολόγησης Κινδύνων Πλημμύρας, των Σχεδίων Διαχείρισης Κινδύνων Πλημμύρας, σε δεδομένα υφιστάμενων βάσεων της ΓΓΦΠΥ στο πλαίσιο εφαρμογής άλλων Ευρωπαϊκών Οδηγιών, καθώς και σε άλλες επιμέρους βάσεις δεδομένων (πχ μητρώο χρηστών ύδατος, εργαλεία ΥΠΑΝ, Εθνικό Μητρώο Σημείων Υδροληψίας (ΕΜΣΥ), κλπ.) τα οποία σχετίζονται με τις πλημμύρες. Τα δεδομένα που θα εισαχθούν στο ΕΜΠΣ, θα ομογενοποιηθούν ως προς την δομή, το περιεχόμενό τους και θα τεκμηριωθούν με μεταδεδομένα.

Για την υλοποίηση του Μέτρου η Γενική Διεύθυνση Υδάτων προκήρυξε τη σύμβαση "Υπηρεσίες Συμβούλου Υποστήριξης της ΓΓΦΠΥ στην κατάρτιση της 1ης Αναθεώρησης των Σχεδίων Διαχείρισης Κινδύνων Πλημμύρας" (Υποέργο 4 της Πράξης «Υποστήριξη της Γενικής Διεύθυνσης Υδάτων για ωρίμανση και αποτελεσματική υλοποίηση πράξεων» με κωδικό πράξης MIS 5001372 και ενάρθμο έργου 2016ΣΕ27510017, ενταγμένο στο Επιχειρησιακό Πρόγραμμα «Υποδομές Μεταφορών, Περιβάλλον και Αειφόρος Ανάπτυξη 2014-2020» - CPV: 90713000-8). Στο τεύχος της Διακήρυξης περιλαμβάνεται η υποβολή και τεχνική υποστήριξη της ΓΓΦΠΥ στην κατάρτιση προδιαγραφών υλοποίησης καθώς και στην υλοποίηση του Μέτρου: "Δημιουργία Εθνικού Μητρώου Πλημμυρικών Συμβάντων (ΕΜΠΣ) και ανάπτυξη σχετικής διαδραστικής πλατφόρμας στο διαδίκτυο (όπως προβλέπεται και περιγράφεται αναλυτικά στα εγκεκριμένα ΣΔΚΠ)".

EL_05_31_08: «Προώθηση πρακτικών ανάσχεσης των πλημμυρικών ροών και συγκράτησης φερτών υλικών, με έμφαση στα Μέτρα Φυσικής Συγκράτησης Υδάτων (ΜΦΣΥ)»

Το Μέτρο EL_05_31_08 είναι τεχνικό μέτρο αντιπλημμυρικής προστασίας που αφορά σε έργα δομικών κατασκευών και στις μελέτες για την υλοποίησή τους. Απαιτείται εξασφάλιση χρηματοδότησης μέσω της ένταξής τους σε διαθέσιμα χρηματοδοτικά εργαλεία.

Το μέτρο αφορά σε δέσμη παρεμβάσεων για την δασοτεχνική διευθέτηση ορεινών λεκανών απορροής (Έργα ορεινής υδρονομίας) που εισρέουν σε Ζώνη Κινδύνου Πλημμύρας T100.

Για την εφαρμογή του μέτρου αυτού δεν έχει υλοποιηθεί κάποια δράση, σύμφωνα με τις εκθέσεις εφαρμογής προγράμματος μέτρων ΣΔΚΠ της ΓΔΥ.

EL_05_32_09: «Ταμειυτήρες πολλαπλής σκοπιμότητας με συνιστώσα αντιπλημμυρικής προστασίας»

Η Διεύθυνση Εγγείων Βελτιώσεων και Εδαφοϋδατικών Πόρων (Τμήμα Σχεδιασμού Εγγειοβελτιωτικών Έργων & Αξιοποίηση Εδαφοϋδατικών Πόρων) της Γενικής Διεύθυνσης Αγροτικής Ανάπτυξης, του Υπουργείου Αγροτικής Ανάπτυξης και Τροφίμων (ΥΠΑΑΤ) και η Δ/ση Αντιπλημμυρικών και Εγγειοβελτιωτικών Έργων (Δ19) της Γενικής Διεύθυνσης Υδραυλικών, Λιμενικών και Κτηριακών Υποδομών (Υ.ΛΙ.Κ.Υ.) της Γενικής Γραμματείας Υποδομών και Μεταφορών του (ΥΠΥΜΕ) έχουν διευκρινίσει ότι το Μέτρο αφορά σε νέα μεγάλα φράγματα με αντιπλημμυρική συνιστώσα, ο σχεδιασμός των οποίων θα λαμβάνει υπόψη του τον Κανονισμό Ασφάλειας Φραγμάτων (ΚΑΦ) αλλά και την ισχύουσα νομοθεσία για την διαχείριση των υδάτων συμπεριλαμβανομένων των Σχεδίων Διαχείρισης Λεκανών Απορροής Ποταμών (ΣΔΛΑΠ) και των Σχεδίων Διαχείρισης Κινδύνου Πλημμύρας (ΣΔΚΠ).

Στο διάστημα μεταξύ των δύο κύκλων δεν έχει κατασκευαστεί ούτε προγραμματίζεται κάποιος νέος ταμειυτήρας στο Υδατικό Διαμέρισμα Ηπείρου.

EL_05_32_10: «Αξιοποίηση υφιστάμενων έργων ταμίευσης για ανάσχεση πλημμυρικών παροχών»

Το μέτρο αφορά τη διενέργεια μελετών με αντικείμενο τη διερεύνηση της συμμετοχής των ταμιευτήρων στην διαμόρφωση των πλημμυρικών απορροών και της δυνατότητας βελτιστοποίησης της λειτουργίας τους ώστε αφενός να καλύπτουν με το μέγιστο δυνατό τρόπο τις ανάγκες των χρήσεων που εξυπηρετούν και αφετέρου να προσφέρουν τη μέγιστη αντιπλημμυρική προστασία κατάντη.

Στην περίπτωση του ΥΔ05, η ΔΕΗ ΑΕ (ΥΗΣ Πουρναρίου) πραγματοποίησε επανακαθορισμό των τιμών της ελάχιστης στάθμης και της ανώτατης στάθμης ασφάλειας Ταμιευτήρων. Συγκεκριμένα, η ΔΕΗ ΑΕ έχει εισηγηθεί και η ΡΑΕ έχει εκδώσει την 1392/2020 απόφασή της (ΦΕΚ 4703/Β/23.10.2020) που καθορίζει το ύψος της ανώτατης στάθμης ασφάλειας του ταμιευτήρα ΥΗΣ Πουρναρίου ανά μήνα. Σύμφωνα με τις προβλέψεις της απόφασης η ΔΕΗ ΑΕ εισηγήθηκε με έγγραφο της προς τον ΑΔΜΗΕ την διατήρηση των ορίων της ανώτατης στάθμης και μετά τη λειτουργία της νέας αγοράς ενέργειας. Η εισήγηση έγινε αποδεκτή και αναμένεται νέα απόφαση της ΡΑΕ.

Ο ΥΗΣ Πουρναρίου θα προχωρήσει σε εκπόνηση μελέτης ενίσχυσης της αντιπλημμυρικής προστασίας μετά την ολοκλήρωση της μελέτης οριοθέτησης του ποταμού Αράχθου.

EL_05_33_11: «Εκσυγχρονισμός και αποκατάσταση αποχετευτικών / αποστραγγιστικών δικτύων»

Στα πλαίσια του μέτρου αυτού έχουν υποβληθεί οι κάτωθι προτάσεις από την Διεύθυνση Αντιπλημμυρικών και Εγγειοβελτιωτικών Έργων (ΔΑΕΕ) (Δ19) του Υπουργείου Υποδομών και Μεταφορών στο Υδατικό Διαμέρισμα 05:

- "ΜΕΛΕΤΗ ΑΞΙΟΛΟΓΗΣΗΣ, ΕΠΙΚΑΙΡΟΠΟΙΗΣΗΣ, ΒΕΛΤΙΩΣΗΣ ΚΑΙ ΣΥΜΠΛΗΡΩΣΗΣ ΥΠΑΡΧΟΥΣΩΝ ΜΕΛΕΤΩΝ ΓΙΑ ΤΗΝ ΩΡΙΜΑΝΣΗ ΚΑΙ ΔΗΜΟΠΡΑΤΗΣΗ ΤΩΝ ΕΓΓΕΙΟΒΕΛΤΙΩΤΙΚΩΝ ΠΕΔΙΑΔΑΣ ΑΡΤΑΣ - ΖΩΝΕΣ 1, 4 ΚΑΙ 5" (προεκτιμώμενη αμοιβή: 2.500.000,00 €).
- "ΜΕΛΕΤΗ ΑΞΙΟΛΟΓΗΣΗΣ, ΕΠΙΚΑΙΡΟΠΟΙΗΣΗΣ, ΒΕΛΤΙΩΣΗΣ ΚΑΙ ΣΥΜΠΛΗΡΩΣΗΣ ΥΠΑΡΧΟΥΣΩΝ ΜΕΛΕΤΩΝ ΓΙΑ ΤΗΝ ΩΡΙΜΑΝΣΗ ΚΑΙ ΔΗΜΟΠΡΑΤΗΣΗ ΤΩΝ ΑΡΔΕΥΤΙΚΩΝ ΕΡΓΩΝ ΠΕΡΙΟΧΗΣ ΠΕΤΑ-ΚΟΜΠΟΤΙΑΡΤΑΣ- ΖΩΝΕΣ 1, 2 ΚΑΙ 3" (προεκτιμώμενη αμοιβή: 1.000.000,00 €).

Οι άνωθι μελέτες αρδευτικών δικτύων, έχουν ενταχθεί στο εθνικό ΠΔΕ του ΥΠΥΜΕ τις κάτωθι, και στην παρούσα φάση συντάσσονται τεύχη δημοπράτησης για την προκήρυξη αυτών:

EL_05_33_12: «Μελέτες/Έργα Αντιπλημμυρικής Προστασίας»

Στις αρμοδιότητες της Δ/νσης Δ19 της Γ.Γ.Υ. του ΥΠΥΜΕ εμπίπτουν η μελέτη και η κατασκευή έργων αντιπλημμυρικής προστασίας, εφόσον αυτά χαρακτηριστούν με Απόφαση Υπουργού ως ειδικά και σημαντικά έργα Εθνικού Επιπέδου, σύμφωνα με την παρ. 4 του άρθρου 10 του ν. 679/1977 (ΦΕΚ 245 Α'), μετά από αίτημα των αρμόδιων φορέων. Στο Ε.Π. της Περιφέρειας Ηπείρου έχουν ενταχθεί τα εξής έργα:

- Μελέτη αντιπλημμυρικής προστασίας Λεκανοπεδίου Ιωαννίνων (φορέας υλοποίησης: Περιφέρεια Ηπείρου - Ε.Π. Ηπείρου 2014-2020 - προεκτιμώμενη αμοιβή: 1.855.935,42€ - προκήρυξη Διαγωνισμού στις 26.05.21).

- Ωρίμανση αντιπλημμυρικής προστασίας Άρτας και της ευρύτερης περιοχής που διέρχεται ο Άραχθος ποταμός μέχρι τον Αμβρακικό κόλπο (ΕΥΔΕΠ ΥΜΕΠΕΡΑΑ - MIS 5000525 ΟΠΣ Πρόσκλησης 1220 - συνολική δημόσια δαπάνη: 1.187.481,02 €).

- Κατασκευή έργων διευθέτησης ρέματος στο Δήμο Πάργας- Ρέμα Τούση (φορέας υλοποίησης: Περιφέρεια Ηπείρου – ΠΕ Πρέβεζας, θετική γνωμοδότηση της Περιφερειακής Ομάδας Εργασίας αναφορικά με τη συμβατότητα του έργου).
- Διευθέτηση- οριοθέτηση ρεμάτων στον οικισμό Τύργιας ΤΚ Κρανέας, Δήμου Ζηρού (φορέας υλοποίησης: Δήμος Ζηρού).
- Έργα διευθέτησης ρέματος Λάκκας (φορέας υλοποίησης: Δήμος Ηγουμενίτσας).
- Έργα διευθέτησης ρέματος Γκούρας (φορέας υλοποίησης: Δήμος Ηγουμενίτσας).
- Διευθέτηση ρέματος Αμμότοπου (φορέας υλοποίησης: Δήμος Αρταίων).

Απαιτείται εξασφάλιση χρηματοδότησης μέσω της ένταξής τους σε διαθέσιμα χρηματοδοτικά εργαλεία του έργου "Επείγουσα μελέτη αντιπλημμυρικών έργων χειμάρρου περιοχής Μπούση Άρτας" (φορέας υλοποίησης: Περιφέρεια Ηπείρου).

EL_05_34_13: «Έργα αντικατάστασης και συμπλήρωσης υφιστάμενων δικτύων αποχέτευσης ομβρίων υδάτων»

Αρχικά διευκρινίζεται ότι τα «Έργα αντικατάστασης και συμπλήρωσης υφιστάμενων δικτύων αποχέτευσης ομβρίων υδάτων» δεν εμπίπτουν στις αρμοδιότητες του ΥΠΥΜΕ, εκτός και αν χαρακτηριστούν, τεκμηριωμένα, ως έργα εθνικού επιπέδου. Έτσι, κύριοι αρμόδιοι για την υλοποίησή τους είναι οι Ο.Τ.Α.. Στο ΥΔ Ηπείρου έχουν υλοποιηθεί οι παρακάτω ενέργειες:

- Έργο «Αποχέτευση ομβρίων υδάτων και βελτίωση δικτύων συλλογής εντός πολεοδομικού σχεδίου και οριοθετημένων οικισμών ΔΕ Ιωαννίνων» (Ε.Π. Ηπείρου 2014-2020 - κόστος: 3.082.720,00€ - προς υπογραφή σύμβασης).
- Έργο «Κατασκευή αποχετευτικού δικτύου ομβρίων στην 1η και 3η ΠΕ του Δήμου Ηγουμενίτσας» (Ε.Π. Ηπείρου 2014-2020 - κόστος: 3.071.200,00€ - υπό κατασκευή).
- Έργο «Κατασκευή τμημάτων του δικτύου ομβρίων Δήμου Αρταίων» (Ε.Π. Ηπείρου 2014-2020 - κόστος: 1.266.657,68€ - υπό κατασκευή).
- Έργο «Αποχέτευση ομβρίων υδάτων τμήματος οικισμού ΤΚ Ζωοδόχου» του Δήμου Ζίτσας (Ε.Π. Ηπείρου 2014-2020 - κόστος: 2.200.000,00€ - υπεγράφη σύμβαση κατασκευής του έργου στις 10/8/2020). Το έργο αφορά στην κατασκευή εσωτερικού δικτύου αποχέτευσης ομβρίων στον οικισμό της ΤΚ Ζωοδόχου και τη σύνδεσή του με την περιμετρική τάφρο δικτύου ομβρίων της ΒΙ.ΠΕ. Ιωαννίνων μέσω της κατασκευής εξωτερικού δικτύου αποχέτευσης ομβρίων. Το συνολικό μήκος του δικτύου είναι 3.609,12μ.. Το έργο έχει πεδίο εφαρμογής τη Ζώνη Δυνητικά Υψηλού Κινδύνου Πλημμύρας «Χαμηλή Ζώνη Κλειστής Λεκάνης Ιωαννίνων» (EL05APSF0009).
- Έργο «Διευθέτηση ομβρίων ΔΚ Ελεούσας» του Δήμου Ζίτσας (Ε.Π. Ηπείρου 2014-2020 - κόστος: 1.120.000,00€ - υπεγράφη σύμβαση κατασκευής του έργου στις 11/9/2020). Το έργο αφορά στην κατασκευή εσωτερικού δικτύου αποχέτευσης ομβρίων υδάτων σε τμήματα του οικισμού της ΔΚ Ελεούσας, και συγκεκριμένα στις οδούς: Γρ. Λαμπράκη, Ναπ. Ζέρβα, Γ.Παπανδρέου, Ηρώ Κωνσταντοπούλου, Μ. Κοτοπούλη, Π.Μελά, Βεργίνας, Άρη Βελουχιώτη, Σουρή, Ευτ.Πρίντζου, 21ης Φεβρουαρίου, Φιλίππου, το υπόλοιπο τμήμα της Σ.Σιάγκα καθώς επίσης και τμήματα των οδών 25ης Μαρτίου, 28ης Οκτωβρίου, Σουλίου και Σκουφά. Το συνολικό μήκος του δικτύου είναι 2.220,00μ. Το έργο έχει πεδίο εφαρμογής τη Ζώνη Δυνητικά Υψηλού Κινδύνου Πλημμύρας «Χαμηλή Ζώνη Κλειστής Λεκάνης Ιωαννίνων» (EL05APSF0009).

EL_05_35_14: «Σύνταξη νέων κανονισμών μελέτης έργων αποχέτευσης ομβρίων και αντιπλημμυρικής προστασίας»

Η Δ/ση Αντιπλημμυρικών και Εγχειοβελτιωτικών Έργων (Δ19) της Γενικής Διεύθυνσης Υδραυλικών, Λιμενικών και Κτηριακών Υποδομών (Υ.ΛΙ.Κ.Υ.) της Γενικής Γραμματείας Υποδομών και Μεταφορών του ΥΠΥΜΕ έχει ολοκληρώσει το φυσικό αντικείμενο των συμβάσεων:

- Οδηγός Εκπόνησης, Περιεχόμενα & Προεκτιμώμενες Αμοιβές Μελετών Αποχέτευσης Ομβρίων και Υδραυλικών Συγκοινωνιακών Έργων
- Οδηγός Εκπόνησης, Περιεχόμενα & Προεκτιμώμενες Αμοιβές Μελετών Εγχειοβελτιωτικών Έργων και Έργων Υδρομάστευσης

Με τους παραπάνω κανονισμούς επικαιροποιούνται οι προδιαγραφές υδραυλικών έργων και συγκεκριμένα και των έργων αποχέτευσης ομβρίων και αντιπλημμυρικών έργων που χρονολογούνταν από τη δεκαετία του 70' και το ΠΔ696/74. Οι νέοι κανονισμοί υιοθετούν σύγχρονες μεθοδολογίες υπολογισμού για την εκπόνηση των μελετών των υδραυλικών έργων, οι οποίες εφαρμόζονται τόσο διεθνώς, όσο και στον ελληνικό χώρο, λαμβάνοντας υπόψη τις Οδηγίες 2000/60 και 2007/60, την σύγχρονη Περιβαλλοντική Νομοθεσία, την σύγχρονη Χωροταξική - Πολεοδομική Νομοθεσία και τις νεότερες εξελίξεις στον τομέα της διαχείρισης πλημμυρικών απορροών και ομβρίων υδάτων με την προώθηση ήπιων παρεμβάσεων.

Οι κανονισμοί βρίσκονται στη φάση των τελικών εγκρίσεων, μετά την ολοκλήρωση της οποίας θα ακολουθήσει η διαδικασία θεσμοθέτησης που θα επιλέξει το αρμόδιο Υπουργείο.

EL_05_35_15: «Σύνταξη Στρατηγικών Σχεδίων (Master Plan) Έργων Αντιπλημμυρικής Προστασίας»

Η Δ/ση Αντιπλημμυρικών και Εγχειοβελτιωτικών Έργων (Δ19) της Γενικής Διεύθυνσης Υδραυλικών, Λιμενικών και Κτηριακών Υποδομών (Υ.ΛΙ.Κ.Υ.) της Γενικής Γραμματείας Υποδομών και Μεταφορών του ΥΠΥΜΕ προσαρμοσε το σχεδιασμό της για το εν λόγω Μέτρο ώστε να υλοποιηθεί ταυτόχρονα με το Μέτρο «Δημιουργία εθνικού μητρώου τεχνικών δεδομένων αντιπλημμυρικών έργων» (EL_05_24_05).

Το Μέτρο EL_05_24_05 μαζί με το Μέτρο EL_05_35_15 έχει προταθεί από τη Δ19 για ένταξη στο εθνικό ΠΔΕ του Υπουργείου Υποδομών και Μεταφορών, κάθε έτος, από το έτος 2017 έως σήμερα. Με το υπ. αρ. 3221/18-4-2021 έγγραφο της Ειδικής Υπηρεσίας Διαχείρισης του Ε.Π. «ΥΠΟΔΟΜΕΣ ΜΕΤΑΦΟΡΩΝ, ΠΕΡΙΒΑΛΛΟΝ & ΑΕΙΦΟΡΟΣ ΑΝΑΠΤΥΞΗ» (ΕΥΔ/ΕΠ-ΥΜΕΠΕΡΑΑ), υπήρξε ενημέρωση ότι τα λοιπά Master Planes έχουν επιλεξιμότητα για το πρόγραμμα "Περιβάλλον, Ενέργεια και κλιματική αλλαγή" της περιόδου 2021-2027, έπειτα από την έκδοση σχετικής Πρόσκλησης της ΕΥΔ. Συγκεκριμένα, έχει επιλεξιμότητα για χρηματοδότηση από το εθνικό ΠΔΕ του ΥΠΥΜΕ μεταξύ άλλων το «MasterPlan Έργων αντιπλημμυρικής προστασίας Υδατικού Διαμερίσματος Ηπείρου» (κόστος: 1.500.000,00 €).

Τέλος σε φάση ωρίμανσης βρίσκεται το έργο «MasterPlan Έργων αντιπλημμυρικής προστασίας Διαπόντιων Νήσων νομού Κέρκυρας: Ερεικούσσα, Οθωνοί, Μαθράκι» με κόστος 1.000.000,00 €.

EL_05_35_16: «Συντήρηση υφιστάμενων Ορεινών Υδρονομικών Έργων»

Το Μέτρο EL_05_35_16 είναι τεχνικό μέτρο αντιπλημμυρικής προστασίας που αφορά σε έργα δομικών κατασκευών και στις μελέτες για την υλοποίησή τους. Απαιτείται εξασφάλιση χρηματοδότησης μέσω της ένταξής τους σε διαθέσιμα χρηματοδοτικά εργαλεία.

Το μέτρο περιλαμβάνει τη συντήρηση υφιστάμενων Ορεινών Υδρονομικών Έργων σε λεκάνες απορροής χειμάρρων και χειμαρροποτάμων τους για τον μετριασμό των συνεπειών στις περιοχές που περιλαμβάνονται σε ζώνες κατάκλισης για T=100.

Σύμφωνα με τις εκθέσεις εφαρμογής προγράμματος μέτρων ΣΔΚΠ της ΓΔΥ, στο πλαίσιο υλοποίησης του παρόντος μέτρου υλοποιήθηκαν οι κάτωθι δράσεις: i) Αποκατάσταση φράγματος υδρομάστευσης στη θέση Ζγάρα TK Καταρράκτη από ζημιές που προκλήθηκαν μετά από έντονη θεομηνία στις 17.1.2020 και στις 13.4.2020, ii) Αντιπλημμυρική προστασία αριστερής όχθης

Ζαγορίτικου ποταμού στα όρια της ΤΚ Μηλιωτάδων, iii) Αντιπλημμυρική προστασία στον ποταμό Λούρο στη θέση «Μύλος» στην περιοχή Βουλιάστας της ΤΚ Μουσιωτίτσας.

EL_05_35_17: «Διαχειριστικά Μέτρα χρήσεων γης σε λεκάνες απορροής χειμάρρων»

Τα Μέτρο EL_05_35_17 είναι Μέτρο Περιβαλλοντικού Χαρακτήρα που αφορά δράσεις για διαχείριση πλημμυρών και ανασχεδιασμό υφιστάμενων υποδομών με γνώμονα την προστασία περιβαλλοντικά ευαίσθητων περιοχών.

Το μέτρο αφορά διαχειριστικά Μέτρα χρήσεων γης και βέλτιστων πρακτικών (BMPs) στη δασοκομία, κτηνοτροφία και γεωργία σε λεκάνες απορροής χειμάρρων που εισρέουν σε Ζώνη Κινδύνου Πλημμύρας T100.

Για την εφαρμογή του μέτρου αυτού δεν έχει υλοποιηθεί κάποια δράση, σύμφωνα με τις εκθέσεις εφαρμογής προγράμματος μέτρων ΣΔΚΠ της ΓΔΥ.

EL_05_41_18: «Ανάπτυξη συστήματος έγκαιρης προειδοποίησης πλημμυρών»

Η εφαρμογή του μέτρου δεν ξεκίνησε λόγω έλλειψης χρηματοδότησης και σε συνδυασμό με τη μη υλοποίηση του μέτρου EL_05_41_01.

Εξαίρεση αποτελεί η αναφορά, ότι το Πανεπιστήμιο Ιωαννίνων υλοποιεί το έργο "Ολοκληρωμένο πληροφοριακό σύστημα παρακολούθησης, πρόληψης, διαχείρισης και έγκαιρης ενημέρωσης για τον κίνδυνο πλημμυρικών επεισοδίων στην ευρύτερη περιοχή Άραχθου- Έγκαιρες ειδοποιήσεις για το κίνδυνο πλημμυρικών επεισοδίων", το οποίο χρηματοδοτείται από ΕΣΠΑ 2014.

EL_05_42_19: «Επικαιροποίηση των Σχεδίων Έκτακτης Ανάγκης, και κωδικοποίηση έκτακτων ενεργειών αντιμετώπισης πλημμύρας/ Κατάρτιση Μνημονίου Ενεργειών σε τοπικό επίπεδο»

Η Γενική Γραμματεία Πολιτικής Προστασίας, και συγκεκριμένα η Δ/ση Σχεδιασμού Αντιμετώπισης Έκτακτων Αναγκών, προέβη, το έτος 2022, στην 2η Έκδοση του Γενικού Σχεδίου Αντιμετώπισης Εκτάκτων Αναγκών και Άμεσης/Βραχείας Διαχείρισης των Συνεπειών από την Εκδήλωση Πλημμυρικών Φαινομένων με την κωδική ονομασία «[ΔΑΡΔΑΝΟΣ 2](#)», στα πλαίσια του Γενικού Σχεδίου Πολιτικής Προστασίας με τη συνθηματική λέξη «Ξενοκράτης».

Είχε προηγηθεί η έκδοση του 1^{ου} Σχεδίου στο πλαίσιο εφαρμογής της ΥΑ 1299/7-4-2003 έγκρισης Υπουργού ΕΣΔΔΑ του Γενικού Σχεδίου Πολιτικής Προστασίας «Ξενοκράτης» (ΦΕΚ 423 τ. Β΄) και του άρθρου 11 του ΠΔ 151/2004 (ΦΕΚ 107/Α΄/2004), το οποίο στάλθηκε στο εμπλεκόμενους φορείς με το 8794/06-12-2019 έγγραφό της ΓΓΠΠ (ΑΔΑ ΨΓΚ046ΜΤΛΒ-Φ04).

Επισημαίνεται ότι η 2η έκδοση του Γενικού Σχεδίου Πολιτικής Προστασίας για την Αντιμετώπιση Εκτάκτων Αναγκών και Άμεση/Βραχεία Διαχείρισης των Συνεπειών από την Εκδήλωση Πλημμυρικών Φαινομένων:

- αφορά διοικητικές και οργανωτικές αλλαγές οι οποίες επήλθαν κατά κύριο λόγο σε φορείς της κεντρικής διοίκησης (μετονομασία υπουργείων, αλλαγές υπαγωγής φορέων, κλπ),
- δεν τροποποιεί τους ρόλους, αρμοδιότητες και κύριες δράσεις των Πειρφερειών και των Δήμων της χώρας για την αντιμετώπιση κινδύνων από την εκδήλωση πλημμυρικών φαινομένων

Με βάση τα παραπάνω οι Περιφέρειες και οι Δήμοι καλούνται να προχωρήσουν στην έκδοση ή στην επικαιροποίηση των αντίστοιχων σχεδίων σύμφωνα με τα [πρότυπα](#) που έχουν εκδοθεί από τη ΓΓΠΠ. Σε τοπικό επίπεδο στο ΥΔ05 αναφέρεται ότι το μέτρο έχει υλοποιηθεί από τους κάτωθι αρμόδιους φορείς:

- Δήμος Γ. Καραϊσκάκη (Αρ. Αποφ. 190/18-12-2020 ΑΔΑ:67ΣΙΩ9Ε-5ΥΕ Σχέδιο Αντιμετώπισης εκτάκτων αναγκών και άμεσης /βραχείας διαχείρισης των συνεπειών από εκδήλωση πλημμυρικών φαινομένων με την κωδική ονομασία «ΔΑΡΔΑΝΟΣ»).

- Δήμος Δωδώνης (Αρ. Αποφ. 58/2020 ΑΔΑ:ΨΓΔ3898-ΨΥΙ Σχέδιο Αντιμετώπισης εκτάκτων αναγκών και άμεσης /βραχείας διαχείρισης των συνεπειών από εκδήλωση πλημμυρικών φαινομένων με την κωδική ονομασία «ΔΑΡΔΑΝΟΣ»).

- Δήμος Πωγωνίου (Αρ. Αποφ. 159/30-11-2020 ΑΔΑ:Ω7ΝΓΩ1Ω-Φ4Β Σχέδιο Αντιμετώπισης εκτάκτων αναγκών και άμεσης /βραχείας διαχείρισης των συνεπειών από εκδήλωση πλημμυρικών φαινομένων με την κωδική ονομασία «ΔΑΡΔΑΝΟΣ»).

EL_05_43_21: «Εκστρατείες ευαισθητοποίησης κοινού, τοπικών αρχών και κοινοτήτων, έναντι πλημμυρικού κινδύνου»

Δεν υπάρχει ενημέρωση για δράσεις υλοποίησης του μέτρου.

EL_05_43_22: «Ειδικές ρυθμίσεις για την αντιμετώπιση πλημμυρικών κινδύνων σε ιρλανδικές διαβάσεις»

Δεν υπάρχει γενικώς πληροφόρηση για δράσεις εφαρμογής του μέτρου

EL_05_44_23: «Κωδικοποίηση Νομοθεσίας σε θέματα καθαρισμού και συντήρησης ρεμάτων - Κατάρτιση κανονισμού απαιτούμενων ενεργειών αποκατάστασης παροχетеυτικότητας κοίτης ρεμάτων, συντήρησης και διαχείρισης της παρόχθιας βλάστησης»

Στο πλαίσιο του ανωτέρω Μέτρου έχει εκπονηθεί και προωθείται με πρωτοβουλία της Διεύθυνσης Προστασίας & Διαχείρισης Υδάτινου Περιβάλλοντος και τη συνεργασία και νομική υποστήριξη της Διεύθυνσης Διεθνών και Ευρωπαϊκών Δραστηριοτήτων (ως αρμόδιας υπηρεσίας για την εφαρμογή του ευρωπαϊκού περιβαλλοντικού δικαίου) σχέδιο Νόμου αντικατάστασης του 4258/2014 με στόχο:

- τη δημιουργία ενιαίων κανόνων και συντονισμένων μέτρων και διαδικασιών, μία δηλαδή εθνική στρατηγική για τα υδατορέματα σε όλα τα επίπεδα διακυβέρνησης ώστε να αντιμετωπιστεί η υφιστάμενη σήμερα πολυδιάσπαση, αποσπασματικότητα και επικαλύψεις -αν όχι εμπλοκή- των αρμοδιοτήτων των δημόσιων φορέων σε βάρος α) του ελέγχου των επεμβάσεων, β) της προστασίας και της βιώσιμης διαχείρισης των υδατορεμάτων και γ) της αποτροπής πλημμυρικών φαινομένων.
- την αλλαγή της αντίληψης ότι η οριοθέτηση των υδατορεμάτων είναι πολεοδομικό εργαλείο και μέσο διευκόλυνσης της οικοδόμησης, καθώς προτάσσεται η προστασία τους ως οικοσυστήματα που συμβάλλουν στην ισορροπία του περιβάλλοντος και η διασφάλιση της αντιπλημμυρικής τους ικανότητας.
- στο πλαίσιο της αειφορικής διαχείρισης των υδάτων προτάσσεται η κατά προτεραιότητα ανασύσταση και αποκατάσταση των υδατορεμάτων και δευτερευόντως η διευθέτησή τους με έργα διευθέτησης – αντιπλημμυρικής προστασίας.
- την ενιαία καταγραφή της θέσης και των χαρακτηριστικών των υδατορεμάτων (δημιουργία Μητρώου Υδατορεμάτων) με βάση τους χάρτες της Γεωγραφικής Υπηρεσίας Στρατού και του Εθνικού Κτηματολογίου και η εξεύρεση των αναγκαίων προς τούτο χρηματοδοτικών πόρων.

EL_05_44_24: «Ενίσχυση της τεχνικής, οργανωτικής και διοικητικής ικανότητας εμπλεκόμενων φορέων σε θέματα αντιπλημμυρικής προστασίας»

Στο πλαίσιο του ανωτέρω Μέτρου η Διεύθυνση Προστασίας & Διαχείρισης Υδάτινου Περιβάλλοντος (Τμήμα Διαχείρισης Κινδύνων Πλημμύρας – Λειψυδρίας & Διαχείρισης της Ζήτησης) ενέταξε στην «παρούσα σύμβαση "1η Αναθεώρηση Σχεδίων Διαχείρισης Κινδύνων Πλημμύρας Λεκανών Απορροής Ποταμών των 14 Υδατικών Διαμερισμάτων της χώρας» τα παραδοτέα: «Εκπαίδευση των στελεχών του ΥΠΕΝ (Αναθέτουσα Αρχή) καθώς και των Διευθύνσεων Υδάτων της Αποκεντρωμένης Διοίκησης σε όλα τα αντικείμενα των παραδοτέων (μοντέλα, μεθοδολογίες κτλ)» και «Παράδοση ανά σύμβαση

ενός Ηλεκτρονικού Υπολογιστή (Η/Υ) στο ΥΠΕΝ και ενός ανά ΥΔ στην αρμόδια και συναρμόδια Διεύθυνση Υδάτων, που θα περιλαμβάνουν το σύνολο των παραδοτέων συμπεριλαμβανομένων πάσης φύσεως μοντέλων, υπολογισμών, δεδομένων εισόδου και αποτελεσμάτων, γεωχωρικής πληροφορίας κτλ. σε ψηφιακή επεξεργάσιμη μορφή καθώς και τις αναθεωρημένες Ζώνες Δυνητικά Υψηλού Κινδύνου Πλημμύρας». Τα Παραδοτέα θα υλοποιηθούν στα πλαίσια της παρούσας σύμβασης ως «Παραδοτέο 21» και «Παραδοτέο 22» αντίστοιχα.

EL_05_51_25: «Αποκατάσταση του δυναμικού γεωργικής παραγωγής που έχει πληγεί από φυσικές καταστροφές»

Το Μέτρο αφορά στη στήριξη για αποκατάσταση ζημιών κεφαλαίου σε γεωργικές εκμεταλλεύσεις που αφορούν στην α) ανασύσταση ζημιών φυτικού κεφαλαίου, β) ανασύσταση ζημιών ζωικού κεφαλαίου και γ) αποκατάσταση ζημιών κτιριακών εγκαταστάσεων και μηχανημάτων.

Το Μέτρο σχετίζεται με τον καθορισμό του αναγκαίου θεσμικού πλαισίου για την αποτελεσματική διαχείριση, εφαρμογή και παρακολούθηση του καθεστώτος ενισχύσεων Υπομέτρου 5.2

«Επενδύσεις αποκατάστασης των ζημιών που προκαλούνται στο γεωργικό κεφάλαιο (φυτικό, ζωικό και πάγιο) από φυσικά φαινόμενα, δυσμενείς καιρικές συνθήκες και καταστροφικά γεγονότα» του Μέρους 5 «Αποκατάσταση του δυναμικού γεωργικής παραγωγής που έχει πληγεί από φυσικές καταστροφές και καταστροφικά συμβάντα και ανάληψη κατάλληλων προληπτικών δράσεων» του Προγράμματος Αγροτικής Ανάπτυξης (ΠΑΑ) της Προγραμματικής Περιόδου 2014 - 2022, το οποίο έχει ως νομική βάση τις διατάξεις του άρθρου 18 του Καν. (ΕΕ) 1305/2013 του Ευρωπαϊκού Κοινοβουλίου και του Συμβουλίου για τη στήριξη της Αγροτικής Ανάπτυξης από το ΕΓΤΑΑ.

Στο πλαίσιο του στρατηγικού προγραμματισμού του Προγράμματος Αγροτικής Ανάπτυξης (ΠΑΑ) το Μέτρο συμβάλλει στην προτεραιότητα για την Αγροτική Ανάπτυξη «Πρώθηση της οργάνωσης της αλυσίδας τροφίμων, συμπεριλαμβανομένης της μεταποίησης και εμπορίας αγροτικών προϊόντων καθώς και της ευζωίας των ζώων και της διαχείρισης κινδύνων στη γεωργία» και στην «Στήριξη της διαχείρισης και πρόληψης κινδύνων στη γεωργική εκμετάλλευση».

Πλέον το Μέτρο περιλαμβάνεται στα χρηματοδοτικά εργαλεία με αριθμό 73 και κωδικό παρέμβασης «Π3-73-2.5 Επενδύσεις στις γεωργικές εκμεταλλεύσεις για την προστασία από φυσικές καταστροφές» στο νέο εγκεκριμένο Στρατηγικό Σχέδιο της ΚΑΠ για την περίοδο 2023-2027.

EL_05_53_26: «Αναβάθμιση μηχανισμού αποτίμησης ζημιών και αποζημιώσεων στα κτίρια, λόγω πλημμύρας»

Οι ζημιές αφορούν σε κτιριακές εγκαταστάσεις, οικιακό εξοπλισμό, μηχανολογικό εξοπλισμό, πρώτες ύλες, εμπορεύματα και αυτοκίνητα, ανήκοντα σε κατοικίες, βιομηχανικές και βιοτεχνικές μονάδες, εμπορικά καταστήματα και άλλες επιχειρήσεις (εκτός πρωτογενούς τομέα) στην περιοχή πλημμύρας.

Σύμφωνα με το Γενικό Σχέδιο Αντιμετώπισης Εκτάκτων Αναγκών και Άμεσης/ Βραχείας Διαχείρισης των Συνεπειών από την Εκδήλωση Πλημμυρικών Φαινομένων με την κωδική ονομασία «ΔΑΡΔΑΝΟΣ», το οποίο επικαιροποιήθηκε το 2022 ως «ΔΑΡΔΑΝΟΣ 2», οι Δήμοι και οι Περιφέρειες έχουν την αρμοδιότητα για τη διενέργεια αυτοψιών για την αντιμετώπιση των επιπτώσεων των πλημμυρών και την καταγραφή των πληγείσων κατοικιών και επιχειρήσεων αντίστοιχα. Στη συνέχεια, η Περιφέρεια υποβάλει στη Δ.Α.Ε.Φ.Κ.-Κ.Ε. αίτημα οριοθέτησης συνοδευόμενο από συγκεντρωτικές καταστάσεις των πορισμάτων των αυτοψιών ανά Τοπική Κοινότητα, προκειμένου η Υπηρεσία να εξετάσει τη δυνατότητα οριοθέτησης των πληγείσων περιοχών. Όταν από την ολοκλήρωση της προαναφερθείσας διαδικασίας προκύψει η ανάγκη για οριοθέτηση, η Δ.Α.Ε.Φ.Κ.-Κ.Ε. εκδίδει τη σχετική Κοινή Υπουργική Απόφαση που καθορίζει τους όρους για τη χορήγηση στεγαστικής συνδρομής (Δωρεάν Κρατική Αρωγή και Άτοκο Δάνειο) για την επισκευή ή ανακατασκευή των πληγέντων κτιρίων λόγω πλημμυρών.

Πολλές φορές μετά την εκδήλωση πλημμύρας, παρά την ενημέρωση των αρμόδιων φορέων σχετικά με την προαναφερόμενη διαδικασία, παρατηρείται ακόμη άγνοια από πλευράς των Δήμων αλλά και των Περιφερειών, της προαναφερόμενης διαδικασίας αλλά και γενικότερα των αρμοδιοτήτων των εμπλεκόμενων φορέων, με αποτέλεσμα να δημιουργούνται προβλήματα στην οργάνωση των αυτοψιών, καθυστέρηση στην οριοθέτηση των περιοχών και κατά συνέπεια στην αποκατάσταση, καθυστέρηση στην καταβολή επιδομάτων από μέρους των Δήμων και Περιφερειών και σύγχυση των πολιτών για την όλη διαδικασία των αποζημιώσεων.

Επιπλέον, και ανάλογα με το μέγεθος της φυσικής καταστροφής, λόγω αδυναμίας των Δήμων και της Περιφέρειας να ανταπεξέλθουν στις ανάγκες διενέργειας των αυτοψιών κυρίως λόγω έλλειψης τεχνικού προσωπικού, αλλά και για την έκδοση της Κ.Υ.Α. οριοθέτησης της πληγείσας περιοχής καθώς και στη συνέχεια τη διευκόλυνση και επιτάχυνση του έργου της αποκατάστασης (έκδοση αδειών επισκευής κ.λπ.) η ΓΔΑΕΦΚ συνδράμει με την αποστολή κλιμακίων για τη διενέργεια των αυτοψιών στις πληγείσες περιοχές, μετά από εντολή του Υπουργού Υ.ΜΕ.

4.2 ΣΤΟΧΟΙ ΤΗΣ 1ΗΣ ΑΝΑΘΕΩΡΗΣΗΣ ΣΔΚΠ

Σύμφωνα με την Οδηγία 2007/60/ΕΚ τα Κράτη Μέλη καθορίζουν στόχους που εστιάζουν:

(α) στη μείωση των δυνητικών αρνητικών συνεπειών που οι πλημμύρες έχουν:

- **στην ανθρώπινη υγεία,**
- **το περιβάλλον**
- **την πολιτιστική κληρονομιά, και**
- **τις οικονομικές δραστηριότητες, και/ή**

(β) στη μείωση των πιθανοτήτων πλημμύρας (με κατασκευαστικά ή μη έργα).

Η Οδηγία δεν εξειδικεύει τους στόχους των ΣΔΚΠ ούτε δίνει συγκεκριμένο χρονοδιάγραμμα επίτευξής τους. Εναπόκειται στα Κράτη Μέλη να αποφασίσουν για τους στόχους διαχείρισης των κινδύνων πλημμύρας που θα θέσουν και για τα μέτρα που θα συμπεριλάβουν στα ΣΔΚΠ. Υπάρχει η δυνατότητα να τεθούν υψηλοί στόχοι που η ικανοποίησή τους να ξεπερνά τον ορίζοντα της βετίας του Σχεδίου Διαχείρισης των Κινδύνων Πλημμύρας αλλά είναι στη διακριτική ευχέρεια των αρμόδιων αρχών να καθορίσουν λιγότερο απαιτητικούς στόχους, ανάλογα με τις δυνατότητές τους με χρονικό ορίζοντα την βετία.

Σύμφωνα με την Οδηγία και τα Κατευθυντήρια Κείμενα οι στόχοι:

1. Δύναται να είναι γενικοί σε εθνικό επίπεδο ή ειδικοί και να αφορούν το συγκεκριμένο ΥΔ. Μία πρακτική που εφαρμόζεται σε άλλες χώρες είναι οι κατευθύνσεις των στόχων να είναι ενιαίες σε κεντρικό επίπεδο ενώ σε τοπικό να εξειδικεύονται η ποσοτικοποίηση και ο τρόπος υλοποίησης των στόχων (π.χ. ο βαθμός προστασίας έναντι πλημμύρας).
2. Δύναται να αναφέρονται σε διαδικασίες (π.χ. ενίσχυση της ευαισθητοποίησης των κατοίκων σε θέματα κινδύνου πλημμύρας) ή σε συγκεκριμένους αποδέκτες (π.χ. προστασία συγκεκριμένων ευαίσθητων χρήσεων).
3. Δύναται να ποσοτικοποιούνται (εφόσον υπάρχουν δεδομένα μπορεί να υιοθετηθούν προσεγγίσεις ποσοτικοποίησης, ιεράρχησης και κατάρτισης χρονοδιαγράμματος υλοποίησης των στόχων) ή απλώς να ορίζονται ποιοτικά.
4. Πρέπει να λαμβάνουν υπόψη τους τόσο την κατάσταση των υδάτινων σωμάτων όπως και τους στόχους και τα μέτρα που έχουν καθοριστεί για κάθε υδάτινο σώμα στο πλαίσιο των Σχεδίων Διαχείρισης Λεκανών Απορροής Ποταμών. Πέραν της μείωσης του κινδύνου πλημμύρας μπορεί να συμβάλουν επίσης και στην επίτευξη της καλής κατάστασης των υδάτινων σωμάτων (win-win στόχοι), μπορεί όμως να οδηγούν και σε εξαιρέσεις ως προς τους στόχους της Οδηγίας Πλαίσιο για τα Ύδατα 2000/60/ΕΚ.
5. Οριστικοποιούνται ύστερα από ενημέρωση και διαβούλευση με τους ενδιαφερόμενους και εμπλεκόμενους φορείς,
6. Λαμβάνουν υπόψη τα αποτελέσματα των Χαρτών Επικινδυνότητας και Κινδύνων Πλημμύρας καθώς και όλες τις παραμέτρους που επηρεάζουν την εκτίμηση του κινδύνου πλημμύρας (κοινωνικοί, οικονομικοί παράμετροι, προτεραιότητες ανάπτυξης και περιβαλλοντικής προστασίας σε κάθε ΖΔΥΚΠ).

Μέχρι σήμερα σε ευρωπαϊκό επίπεδο δεν έχει αναπτυχθεί ενιαία μεθοδολογία για τον προσδιορισμό στόχων Διαχείρισης των Κινδύνων Πλημμύρας. Έτσι, παρατηρείται μεγάλη διαφορά στις προσεγγίσεις μεταξύ των κρατών μελών.

Στον Πίνακα που ακολουθεί δίδονται ενδεικτικά στόχοι που έχουν τεθεί σε διάφορα κράτη μέλη της ΕΕ με βάση τα δημοσιοποιημένα ΣΔΚΠ.

Πίνακας 4-2: Στόχοι για τη Διαχείριση των Κινδύνων Πλημμύρας που έχουν τεθεί από Κράτη Μέλη της ΕΕ.

Στόχοι Διαχείρισης Κινδύνων Πλημμύρας	Χώρα
Αποφυγή/Πρόληψη νέων κινδύνων	Γερμανία, Αυστρία, Διεθνής Επιτροπή για την προστασία του Ρήνου, Σκωτία
Πρόληψη κινδύνων	Σκωτία
Μείωση υφιστάμενων κινδύνων	Γερμανία, Ιρλανδία, Σκωτία, Αυστρία, Σλοβακία, Επιτροπή για την προστασία του Ρήνου, Ηνωμένο Βασίλειο
Αύξηση της ασφάλειας των πολιτών/προστασία της ανθρώπινης υγείας	Γαλλία/Βουλγαρία
Σταθεροποίηση σε πρώτο στάδιο και μείωση σε δεύτερο στάδιο του κόστους των ζημιών	Γαλλία
Βελτίωση των μηχανισμών αποκατάστασης των πληγέντων περιοχών	Γαλλία, Αυστρία
Μείωση αρνητικών συνεπειών κατά το επεισόδιο πλημμύρας	Γερμανία, Ηνωμένο Βασίλειο, Επιτροπή για την προστασία του Ρήνου
Συγκράτησης της αύξησης των κινδύνων πλημμύρας	Πολωνία
Διατήρηση και αύξηση της υδρολογικής απόκρισης των περιοχών	Πολωνία
Η πρόληψη/αποφυγή αύξησης της ανάπτυξης σε περιοχές ευάλωτες σε πλημμύρες	Πολωνία
Προώθηση βιώσιμων χρήσεων γης σε ευάλωτες περιοχές	Πολωνία, Ηνωμένο Βασίλειο
Εξασφάλιση προστασίας έναντι πλημμύρας περιόδου επαναφοράς 100 ετών, να μην υπάρχουν κατοικίες σε ζώνες πλημμύρας για T100 έτη, να μην κινδυνεύουν ρυπογόνες δραστηριότητες από πλημμύρες συχνότητας 250 ετών)	Φιλανδία, Γερμανία
Ευαισθητοποίηση των κατοίκων, Ενημέρωση για τον κίνδυνο/αύξηση της ετοιμότητας των κατοίκων	Ηνωμένο Βασίλειο , Αυστρία/Βουλγαρία
Εξασφάλιση ενός τεχνικο-οικονομικά βιώσιμου επιπέδου προστασίας	Ηνωμένο Βασίλειο
Εφαρμογή σχεδίων ανάσχεσης πλημμύρας στην ανάντη λεκάνη	Ηνωμένο Βασίλειο , Ιρλανδία, Επιτροπή για την προστασία του Ρήνου
Αποκατάσταση της φυσικής λειτουργίας των ποταμών όπου είναι δυνατόν	Ηνωμένο Βασίλειο
Επίτευξη των στόχων της ΟΠΥ	Ιρλανδία
Βελτίωσης προστασίας περιβάλλοντος	Βουλγαρία
Βελτίωση των διοικητικών δομών για την αντιμετώπιση των κινδύνων πλημμύρας	Βουλγαρία
Μείωση της Επικινδυνότητας Πλημμύρας	Κύπρος
Περιορισμός της Έκθεσης στην πλημμύρα	Κύπρος

Στόχοι Διαχείρισης Κινδύνων Πλημμύρας	Χώρα
Μείωση της Τρωτότητας στην πλημμύρα	Κύπρος

Τα κυριότερα θέματα της Διαχείρισης Κινδύνων Πλημμύρας στο Υδατικό Διαμέρισμα Ηπείρου συνοψίζονται στα εξής:

- Οι υψηλές πλημμυρικές παροχές και **αδυναμία της διατομής** των φυσικών ποταμών ή/και τάφρων και αποστραγγιστικών δικτύων να **παροχετεύσουν τις πλημμυρικές αιχμές**.
- **Η μορφολογία** αλλά και οι **στενώσεις της κοίτης** των υδατορευμάτων σε επιμέρους τμήματα, **εξαιτίας** της συσσώρευσης φερτών υλών και των διατομών κάποιων εγκάρσιων τεχνικών έργων.
- Η αποσπασματική **αντιπλημμυρική προστασία** και η **έλλειψη εφαρμογής ολοκληρωμένου Στρατηγικού Σχεδίου Έργων Αντιπλημμυρικής Προστασίας**, όπου θα εξεταστεί το Διαμέρισμα στο σύνολό του και θα ιεραρχηθούν δράσεις και έργα τουλάχιστον σε επίπεδο ΛΑΠ και από κατάντη προς ανάντη.
- Η **ανεπαρκής αποστράγγιση** στις καλλιεργούμενες εκτάσεις της πεδιάδας Πρέβεζας – Άρτας και επιπλέον στις πεδινές εκτάσεις στον μέσο και κάτω ρου του π. Αχέροντα και στον κάτω ρου του π. Καλαμά.
- Η αντιπλημμυρική διαχείριση του συστήματος **Λίμνης Παμβώτιδας** και της **αποστραγγιστικής τάφρου Λαψίστας**, όπως και της τάφρου Λαγκάτσας για την προστασία των **Ιωαννίνων**.
- Η βέλτιστη αξιοποίηση του **ταμιευτήρα Πουρναρίου** για την κάλυψη των πολλαπλών χρήσεων του και για την αντιπλημμυρική προστασία της πόλης της **Άρτας**.
- Η **Ανύψωση της Μέσης Στάθμης Θάλασσας** σε περιοχές της παραλιακής ζώνης σε ορισμένες περιοχές της Π.Ε. Κέρκυρας, Θεσπρωτίας και Πρεβέζης.
- Επικίνδυνα πλημμυρικά φαινόμενα παρουσιάζονται αρκετά συχνά από εκδήλωση φαινομένων «**ραγδαίων πλημμυρών**» ειδικά σε υδατορεύματα μικρότερων λεκανών και σε **αστικές περιοχές όπως η Ηγουμενίτσα**.

Με βάση τις αναλύσεις επικινδυνότητας και κινδύνων πλημμύρας στο πλαίσιο του παρόντος 2^{ου} ΣΔΚΠ για το ΥΔ Ηπείρου προέκυψαν τα ακόλουθα:

- Η έκταση που κατακλύζεται από πλημμύρα των ποτάμιων ροών, για περίοδο επαναφοράς **T=50 έτη**, ανέρχεται σε 346 km². Στην περιοχή κατάκλυσης το 58,02 % χαρακτηρίζεται από πολύ χαμηλό κίνδυνο, το 32,38 % από χαμηλό, το 6,88% από μέτριο, το 2,53% από υψηλό και το 0.19 % από πολύ υψηλό κίνδυνο. Το 90,4% της κατακλυζόμενης έκτασης χαρακτηρίζεται από χαμηλό και πολύ χαμηλό κίνδυνο. Στη **ΖΔΥΚΠ EL05APSF001 Χαμηλές ζώνες ποταμών Λούρου-Αράχθου**. Πεδιάδες Άρτας πολύ υψηλός πλημμυρικός κίνδυνος εκτιμάται στο νοτιοδυτικό τμήμα της πόλης της Άρτας. Υψηλός κίνδυνος εντοπίζεται στο ανάντη τμήμα της ροής του Λούρου μεταξύ των οικισμών Παναγιά και Κερασώνα, στα τμήματα συμβολής του Λούρου με την Ιόνια Οδό και την ΕΟ Αντιρρίου-Ιωαννίνων, καθώς και σε καλλιεργήσιμες εκτάσεις νότια του οικισμού Άγιος Σπυρίδωνας, στις εκβολές του ποταμού. Επίσης υψηλός εκτιμάται ο πλημμυρικός κίνδυνος σε τμήματα των οικισμών Αγία Παρασκευή, Νεοχώρι και Νέος Συνοικισμός Λουτρότοπου στην πεδιάδα της Άρτας. Στη **ΖΔΥΚΠ EL05APSF002 Πεδιάδα Πρέβεζας**, δεν υπάρχουν πλημμύρες από ποτάμιες ροές. Στη **ΖΔΥΚΠ EL05APSF004 Περιοχή Λευκίμμης νήσου Κέρκυρας**, παρατηρείται αποκλειστικά πολύ χαμηλός πλημμυρικός κίνδυνος. Στη **ΖΔΥΚΠ EL05APSF005 Χαμηλές περιοχές**

λεκάνης π. Αχέροντα, κλειστής λεκάνης Μαργαριτίου και ρεμάτων δυτικά της περιοχής. εκτιμάται υψηλός κίνδυνος σε τμήματα στα βορειοανατολικά του οικισμού Κυψέλη, στα βορειοδυτικά του οικισμού Καναλλάκι, καθώς και νότια της συμβολής του ποταμού Αχέροντα με την ΕΟ Ηγουμενίτσας-Πρέβεζας. Μέτριος κίνδυνος εντοπίζεται στον οικισμό Πλαταριά, από την υπερχειλίση του ρέματος Βουλίστρας, στα τμήματα ροής του Αχέροντα στο ύψος των οικισμών Κυψέλη, Κορώνη, Τσουκνίδα και Βαλανιδοράχη, καθώς και στις εκβολές του ποταμού Αχέροντα. Στη ΖΔΥΚΠ EL05APSF006 Χαμηλή ζώνη νήσου Κέρκυρας από το ύψος της Στρογγυλής μέχρι τους Βιταλάδες, εντοπίζεται υψηλός πλημμυρικός κίνδυνος στον οικισμό της Μεσογής και ανάντη της συμβολής του ομώνυμου ρέματος με την ΕΟ Κέρκυρας-Λευκίμμης, ενώ στα υπόλοιπα τμήματα ο κίνδυνος εκτιμάται χαμηλός και πολύ χαμηλός. Στη ΖΔΥΚΠ EL05APSF007 Μέσος ρούς Καλαμά από το ύψος της Βροσίνας έως το Καστρί, εντοπίζεται χαμηλός και πολύ χαμηλός κίνδυνος κατά κύριο λόγο. Μέτριος κίνδυνος εκτιμάται στα ανατολικά του οικισμού Άγιος Γεώργιος, καθώς και σε τμήματα ροής του ποταμού Καλαμά μεταξύ των οικισμών Άγιος Βλάσιος-Παραπόταμος και ανάντη και κατάντη της Κάστρου Σκάλας Ζωριάνου. Στη ΖΔΥΚΠ EL05APSF008 Κάτω ρούς - Δέλτα π. Καλαμά και παράκτια ζώνη Ηγουμενίτσας υψηλός κίνδυνος εντοπίζεται σε καλλιεργήσιμες εκτάσεις στα νοτιοανατολικά των εκβολών του Καλαμά, καθώς και σε τμήμα της πόλης της Ηγουμενίτσας, στην Βόρεια προβλήτα του Λιμένα. Στη ΖΔΥΚΠ EL05APSF009 Χαμηλή ζώνη κλειστής λεκάνης Ιωαννίνων, ο πλημμυρικός κίνδυνος εκτιμάται κατά πλειοψηφία πολύ χαμηλός και χαμηλός, με εξαίρεση τμήμα εκτάσεων στα ανατολικά του οικισμού Κατσικά, όπου εκτιμάται μέτριος. Στη ΖΔΥΚΠ EL05APSF010 Χαμηλές Ζώνες άνω ρου του π. Καλαμά και παραποτάμων, εντοπίζεται αποκλειστικά χαμηλός και πολύ χαμηλός κίνδυνος. Στη ΖΔΥΚΠ EL05APSF011 Χαμηλές ζώνες πόλης Κέρκυρας, ο πλημμυρικός κίνδυνος εκτιμάται κατά πλειοψηφία πολύ χαμηλός και χαμηλός, με εξαίρεση τμήμα εκτάσεων που κατακλύζονται από το ρέμα Ποταμός, ανάντη της συμβολής του με την ΕΟ Κέρκυρα-Γιαννάδες, όπου εκτιμάται μέτριος.

- Η έκταση που κατακλύζεται από πλημμύρα των ποτάμιων ροών, για περίοδο επαναφοράς **T=100 έτη**, ανέρχεται σε 376 km². Στην περιοχή κατάκλυσης το 53,52 % χαρακτηρίζεται από πολύ χαμηλό κίνδυνο, το 35,39 % από χαμηλό, το 7,59% από μέτριο, το 3,31% από υψηλό και το 0,19 % από πολύ υψηλό κίνδυνο. Το 88,91% της κατακλυζόμενης έκτασης χαρακτηρίζεται από χαμηλό και πολύ χαμηλό κίνδυνο. Στη ΖΔΥΚΠ EL05APSF001 Χαμηλές ζώνες ποταμών Λούρου-Αράχθου. Πεδιάδες Άρτας πολύ υψηλός πλημμυρικός κίνδυνος εκτιμάται στο νοτιοδυτικό τμήμα της πόλης της Άρτας. Υψηλός κίνδυνος εντοπίζεται στο ανάντη τμήμα της ροής του Λούρου μεταξύ των οικισμών Παναγιά και Κερασώνα, στα τμήματα συμβολής του Λούρου με την Ιόνια Οδό και την ΕΟ Αντιρρίου-Ιωαννίνων, καθώς και σε καλλιεργήσιμες εκτάσεις νότια του οικισμού Άγιος Σπυρίδωνας, στις εκβολές του ποταμού. Επίσης υψηλός εκτιμάται ο πλημμυρικός κίνδυνος σε τμήματα των οικισμών Αγία Παρασκευή, Νεοχώρι, Ψαθοτόπι και Νέος Συνοικισμός Λουτρότοπου στην πεδιάδα της Άρτας, καθώς και στο ανατολικό τμήμα της πόλης της Άρτας που βρίσκεται το δημοτικό γυμναστήριο. Στη ΖΔΥΚΠ EL05APSF002 Πεδιάδα Πρέβεζας, δεν υπάρχουν πλημμύρες από ποτάμιες ροές. Στη ΖΔΥΚΠ EL05APSF004 Περιοχή Λευκίμμης νήσου Κέρκυρας, παρατηρείται αποκλειστικά πολύ χαμηλός πλημμυρικός κίνδυνος. Στη ΖΔΥΚΠ EL05APSF005 Χαμηλές περιοχές λεκάνης π. Αχέροντα, κλειστής λεκάνης Μαργαριτίου και ρεμάτων δυτικά της περιοχής. εκτιμάται υψηλός κίνδυνος σε τμήματα στα βορειοανατολικά του οικισμού Κυψέλη, στα βορειοδυτικά του οικισμού Καναλλάκι, καθώς και νότια της συμβολής του ποταμού Αχέροντα με την ΕΟ Ηγουμενίτσας-Πρέβεζας. Επίσης υψηλός κίνδυνος εντοπίζεται στον οικισμό Πλαταριά, από την υπερχειλίση του ρέματος Βουλίστρας, ενώ στα τμήματα ροής του Αχέροντα στο ύψος των οικισμών Κυψέλη, Κορώνη, Τσουκνίδα και Βαλανιδοράχη, καθώς και στις

εκβολές του ποταμού Αχέροντα, εντοπίζεται μέτριος κίνδυνος. Στη ZΔΥΚΠ EL05APSF006 Χαμηλή ζώνη νήσου Κέρκυρας από το ύψος της Στρογγυλής μέχρι τους Βιταλάδες, εντοπίζεται υψηλός πλημμυρικός κίνδυνος στον οικισμό της Μεσογής και ανάντη της συμβολής του ομώνυμου ρέματος με την ΕΟ Κέρκυρας-Λευκίμμης, ενώ στα υπόλοιπα τμήματα ο κίνδυνος εκτιμάται χαμηλός και πολύ χαμηλός. Στη ZΔΥΚΠ EL05APSF007 Μέσος ρούς Καλαμά από το ύψος της Βροσίνας έως το Καστρί, εντοπίζεται χαμηλός και πολύ χαμηλός κίνδυνος κατά κύριο λόγο. Μέτριος κίνδυνος εκτιμάται στα ανατολικά του οικισμού Άγιος Γεώργιος, καθώς και σε τμήματα ροής του ποταμού Καλαμά μεταξύ των οικισμών Άγιος Βλάσιος-Παραπόταμος και ανάντη και κατάντη της Κάστρου Σκάλας Ζωριάνου. Στη ZΔΥΚΠ EL05APSF008 Κάτω ρούς - Δέλτα π. Καλαμά και παράκτια ζώνη Ηγουμενίτσας υψηλός κίνδυνος εντοπίζεται σε καλλιεργήσιμες εκτάσεις στα νοτιοανατολικά των εκβολών του Καλαμά, καθώς και σε τμήμα της πόλης της Ηγουμενίτσας, στην Βόρεια προβλήτα του Λιμένα. Στη ZΔΥΚΠ EL05APSF009 Χαμηλή ζώνη κλειστής λεκάνης Ιωαννίνων, εντοπίζεται υψηλός πλημμυρικός κίνδυνος εντός της πόλης των Ιωαννίνων, νοτίως του Πάρκου Πλατείας Μαβίλη, Επίσης υψηλός κίνδυνος εκτιμάται σε τμήμα εκτάσεων στα ανατολικά του οικισμού Κατσικά, και στα νότια του οικισμού Καστρίτσα. Στη ZΔΥΚΠ EL05APSF010 Χαμηλές Ζώνες άνω ρου του π. Καλαμά και παραποτάμων, εντοπίζεται αποκλειστικά χαμηλός και πολύ χαμηλός κίνδυνος. Στη ZΔΥΚΠ EL05APSF011 Χαμηλές ζώνες πόλης Κέρκυρας, ο πλημμυρικός κίνδυνος εκτιμάται κατά πλειοψηφία πολύ χαμηλός και χαμηλός, με εξαίρεση τμήμα εκτάσεων που κατακλύζονται από το ρέμα Ποταμός, ανάντη της συμβολής του με την ΕΟ Κέρκυρα-Παλαιοκαστρίτσα, όπου εκτιμάται μέτριος.

- Η έκταση που κατακλύζεται από πλημμύρα των ποτάμιων ροών, για περίοδο επαναφοράς **T=1000 έτη**, ανέρχεται σε 470 km². Στην περιοχή κατάκλυσης το 41,86 % χαρακτηρίζεται από πολύ χαμηλό κίνδυνο, το 39,44 % από χαμηλό, το 13,40% από μέτριο, το 4,82% από υψηλό και το 0.49 % από πολύ υψηλό κίνδυνο. Το 81,30% της κατακλυζόμενης έκτασης χαρακτηρίζεται από χαμηλό και πολύ χαμηλό κίνδυνο. Στη ZΔΥΚΠ EL05APSF001 Χαμηλές ζώνες ποταμών Λούρου-Αράχθου. Πεδιάδες Άρτας πολύ υψηλός πλημμυρικός κίνδυνος εκτιμάται στο νοτιοδυτικό τμήμα της πόλης της Άρτας, σε τμήμα της ροής του Λούρου στο ύψος της λίμνης πηγών Λούρου και στο ύψος του οικισμού Άνω Δρυμώννας. Υψηλός κίνδυνος εντοπίζεται στο ανάντη τμήμα της ροής του Λούρου μεταξύ των οικισμών Παναγιά και Κερασώνα, στο ύψος του οικισμού Νέα Μουσιωτίτσα, στα τμήματα συμβολής του Λούρου με την Ιόνια Οδό, στο ύψος της Φιλιπιάδας, και την ΕΟ Αντιρρίου-Ιωαννίνων, καθώς και σε καλλιεργήσιμες εκτάσεις νότια του οικισμού Άγιος Σπυρίδωνας, στις εκβολές του ποταμού. Επίσης υψηλός εκτιμάται ο πλημμυρικός κίνδυνος σε τμήματα των οικισμών Στρογγυλή, Αγία Παρασκευή, Νεοχώρι, Ψαθοτόπι, Νέος Συνοικισμός Λουτρότοπου, Κεραμάτες, Παχυκάλαμος, Άγιοι Ανάργυροι, Ακροποταμιά στην πεδιάδα της Άρτας, καθώς και στο ανατολικό τμήμα της πόλης της Άρτας που βρίσκεται το δημοτικό γυμναστήριο και σε τμήμα νότια του οικισμού Βλαχέρνα Στη ZΔΥΚΠ EL05APSF002 Πεδιάδα Πρέβεζας, δεν υπάρχουν πλημμύρες από ποτάμιες ροές. Στη ZΔΥΚΠ EL05APSF004 Περιοχή Λευκίμμης νήσου Κέρκυρας, παρατηρείται πολύ χαμηλός πλημμυρικός κίνδυνος, με εξαίρεση τα τμήματα συμβολής του ρέματος Καβασιλάτων με την ΕΟ Παράκαμψη Λευκίμμης και την οδό 21ης Μαρτίου. Στη ZΔΥΚΠ EL05APSF005 Χαμηλές περιοχές λεκάνης π. Αχέροντα, κλειστής λεκάνης Μαργαριτίου και ρεμάτων δυτικά της περιοχής. εκτιμάται υψηλός κίνδυνος σε τμήματα στα βορειοανατολικά του οικισμού Κυψέλη, νότια του οικισμού Γλυκή, στον οικισμό Αμμουδιά, καθώς και νότια της συμβολής του ποταμού Αχέροντα με την ΕΟ Ηγουμενίτσας-Πρέβεζας. Επίσης υψηλός κίνδυνος εντοπίζεται στον οικισμό Πλαταριά, από την υπερχειλίση του ρέματος Βουλίστρας, ενώ στα τμήματα ροής του Αχέροντα στο ύψος των οικισμών Κυψέλη, Κορώνη,

Τσουκνίδα και Βαλανιδοράχη, καθώς και στις εκβολές του ποταμού Αχέροντα, εντοπίζεται μέτριος κίνδυνος. Στη ZΔΥΚΠ EL05APSF006 Χαμηλή ζώνη νήσου Κέρκυρας από το ύψος της Στρογγυλής μέχρι τους Βιταλάδες, εντοπίζεται υψηλός πλημμυρικός κίνδυνος στον οικισμό της Μεσογής και ανάντη της συμβολής του ομώνυμου ρέματος με την ΕΟ Κέρκυρας-Λευκίμμης, ενώ στα υπόλοιπα τμήματα ο κίνδυνος εκτιμάται μέτριος και χαμηλός. Στη ZΔΥΚΠ EL05APSF007 Μέσος ρούς Καλαμά από το ύψος της Βροσίνας έως το Καστρί, εντοπίζεται υψηλός κίνδυνος νότια του οικισμού Άγιος Γεώργιος και στη συμβολή του ποταμού με την ΕΟ Νεράιδας-Φιλιατών. Μέτριος κίνδυνος εκτιμάται στα ανατολικά του οικισμού Άγιος Γεώργιος, καθώς και σε τμήματα ροής του ποταμού Καλαμά μεταξύ των οικισμών Άγιος Βλάσιος-Παραπόταμος και ανάντη και κατάντη της Κάστρου Σκάλας Ζωριάνου. Στη ZΔΥΚΠ EL05APSF008 Κάτω ρούς - Δέλτα π. Καλαμά και παράκτια ζώνη Ηγουμενίτσας πολύ υψηλός κίνδυνος εντοπίζεται σε τμήμα της πόλης της Ηγουμενίτσας, στην Βόρεια προβλήτα του Λιμένα και σε καλλιεργήσιμες εκτάσεις στα νοτιοανατολικά των εκβολών του Καλαμά. Υψηλός εκτιμάται ο κίνδυνος επίσης κατάντη του φράγματος Καλαμά και στις εκτάσεις βόρεια του Όρμου Βάλτου, στις εκβολές του Καλαμά. Στη ZΔΥΚΠ EL05APSF009 Χαμηλή ζώνη κλειστής λεκάνης Ιωαννίνων, εντοπίζεται πολύ υψηλός πλημμυρικός κίνδυνος στα ανατολικά του οικισμού Ανατολή, ενώ εντός της πόλης των Ιωαννίνων, νοτίως του Πάρκου Πλατείας Μαβίλη και στο κοιμητήριο Ιωαννίνων, εντοπίζεται υψηλός. Επίσης υψηλός κίνδυνος εκτιμάται σε τμήμα εκτάσεων στα ανατολικά του οικισμού Κατσικά, και στα νότια του οικισμού Καστρίτσα. Στη ZΔΥΚΠ EL05APSF010 Χαμηλές Ζώνες άνω ρου του π. Καλαμά και παραποτάμων, εντοπίζεται αποκλειστικά χαμηλός και πολύ χαμηλός κίνδυνος. Στη ZΔΥΚΠ EL05APSF011 Χαμηλές ζώνες πόλης Κέρκυρας, ο πλημμυρικός κίνδυνος εκτιμάται κατά πλειοψηφία χαμηλός και μέτριος, με εξαίρεση τμήμα εκτάσεων που κατακλύζονται από το ρέμα Ποταμός, ανάντη της συμβολής του με την ΕΟ Κέρκυρα-Παλαιοκαστρίτσα, όπου εκτιμάται υψηλός.

- Η έκταση πλημμύρας από ανύψωση της μέσης στάθμης της θάλασσας για περίοδο επαναφοράς **T=100 έτη**, ανέρχεται σε 32 km². Στην περιοχή κατάκλυσης το 77,41% χαρακτηρίζεται από πολύ χαμηλό κίνδυνο, το 21,06 % από χαμηλό και το 1,53 % από μέτριο. Το 98,47 % της κατακλυζόμενης έκτασης χαρακτηρίζεται από χαμηλό και πολύ χαμηλό κίνδυνο. Στη ZΔΥΚΠ EL05APSF002 Πεδιάδα Πρέβεζας, η έκταση της πλημμύρας είναι αμελητέα με πολύ χαμηλό πλημμυρικό κίνδυνο. Στη ZΔΥΚΠ EL05APSF004 Περιοχή Λευκίμμης νήσου Κέρκυρας, ο πλημμυρικός κίνδυνος εκτιμάται χαμηλός και πολύ χαμηλός. Στη ZΔΥΚΠ EL05APSF006 Χαμηλή ζώνη νήσου Κέρκυρας από το ύψος της Στρογγυλής μέχρι τους Βιταλάδες επίσης εκτιμάται πολύ χαμηλός, με περιοχές εντός του οικισμού Μεσογής και στη λιμνοθάλασσα Κορισίων να εκτιμάται χαμηλός. Στη ZΔΥΚΠ EL05APSF008 Κάτω ρούς - Δέλτα π. Καλαμά και παράκτια ζώνη Ηγουμενίτσας εντοπίζεται μέτριος πλημμυρικός κίνδυνος εντός της πόλης της Ηγουμενίτσας και σε εκτάσεις στον όρμο Βάλτου, ενώ το υπόλοιπο τμήμα χαρακτηρίζεται από χαμηλό και πολύ χαμηλό κίνδυνο.

Με βάση τα συμπεράσματα από την ανάλυση είναι σκόπιμο να δοθεί έμφαση σε μέτρα και δράσεις βραχυπρόθεσμες και μεσοπρόθεσμες που θα αποτελούν ένα καλά ισορροπημένο μείγμα κατασκευαστικών και μη κατασκευαστικών μέτρων λαμβάνοντας υπόψη τους διαθέσιμους οικονομικούς πόρους. Τέτοια μέτρα και δράσεις είναι δυνατόν να περιλαμβάνουν:

- Κατάρτιση Στρατηγικού Σχεδίου Έργων Αντιπλημμυρικής Προστασίας, όπου θα εξεταστεί το Διαμέρισμα στο σύνολό του και θα ιεραρχηθούν δράσεις και έργα σε επίπεδο ΛΑΠ.
- Μέτρα μείωσης της παροχής αιχμής και τη διαχείριση της πλημμυρικής ζώνης και των ανάντη λεκανών απορροής με ανάσχεση σε ταμιευτήρες αλλά και μέσω προώθησης λύσεων φυσικής συγκράτησης υδάτων και φερτών υλικών.

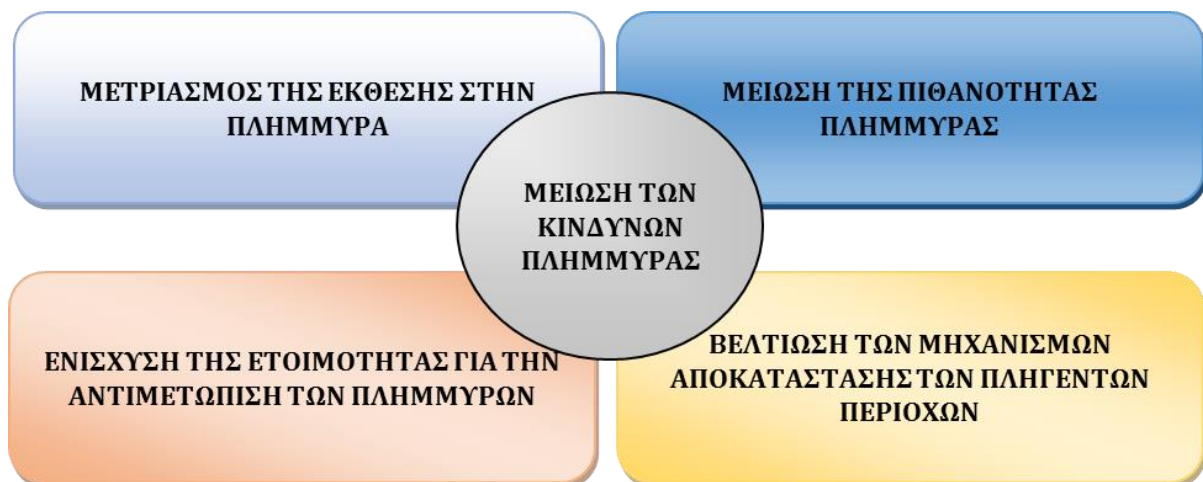
- Έλεγχο και επισκευή υφιστάμενων αντιπλημμυρικών αναχωμάτων.
- Επεμβάσεις σε σημεία του υδρογραφικού δικτύου όπου έχει διαπιστωθεί από εμπειρία ότι υπάρχουν εμπόδια στη ροή.
- Θέσπιση χωροταξικών – πολεοδομικών μέτρων που αποτρέπουν την εγκατάσταση νέων χρήσεων σε περιοχές υψηλού πλημμυρικού κινδύνου ή προτείνουν την μετεγκατάσταση δραστηριοτήτων και την προστασία σημαντικών υποδομών.
- Εγκατάσταση συστημάτων έγκαιρης προειδοποίησης.
- Διαχείριση των ταμιευτήρων του Υδατικού Διαμερίσματος με τρόπο ώστε, εάν απαιτείται, να μπορούν να αξιοποιηθούν (και) για την ανάσχεση πλημμυρικών παροχών.
- Τοποθέτηση προειδοποιητικών πινακίδων σε ιρλανδικές διαβάσεις.
- Ευαισθητοποίηση και ενημέρωση του κοινού για τον πλημμυρικό κίνδυνο.

4.2.1 ΓΕΝΙΚΟΙ ΣΤΟΧΟΙ

Οι στόχοι που καθορίστηκαν στα πλαίσια σύνταξης του αρχικού ΣΔΚΠ για το ΥΔ Ηπείρου έλαβαν υπόψη τα προβλεπόμενα στην Οδηγία 2007/60/ΕΚ και στα Κατευθυντήρια Κείμενα, σε συνεργασία με την τ. ΕΓΥ και καθορίστηκαν ως εξής:

Γενικοί Στόχοι 1^{ου} ΣΔΚΠ:

- Μετριασμός της έκθεσης στην πλημμύρα (Στόχος Διαχείρισης Σ1)
- Μείωση της πιθανότητας πλημμύρας (Στόχος Διαχείρισης Σ2)
- Ενίσχυση της ετοιμότητας για την αντιμετώπιση των πλημμυρών (Στόχος Διαχείρισης Σ3)
- Βελτίωση των μηχανισμών αποκατάστασης των πληγέντων περιοχών (Στόχος Διαχείρισης Σ4)



Εικόνα 4-1 Στόχοι Διαχείρισης των Κινδύνων Πλημμύρας

Οι στόχοι του ΣΔΚΠ είναι στρατηγικού χαρακτήρα με σκοπό την εδραίωση κοινής αντίληψης και πολιτικής για τα θέματα που σχετίζονται με την αντιμετώπιση των κινδύνων πλημμύρας.

Οι ανωτέρω Γενικοί Στόχοι αντιστοιχούν στους τέσσερεις άξονες δράσεις της Διαχείρισης των Κινδύνων Πλημμύρας (Πρόληψη, Προστασία, Ετοιμότητα, Αποκατάσταση).

Κάθε μέτρο αντιστοιχεί σε έναν Γενικό Στόχο και Άξονα Δράσης. Ειδικότερα, επισημαίνεται ότι για τον καθορισμό των Μέτρων λήφθηκαν υπόψη:

- Οι στόχοι διαχείρισης κινδύνων πλημμύρας που εξυπηρετούν
- Τα αποτελέσματα της ανάλυσης/αξιολόγησης των Χαρτών Επικινδυνότητας Πλημμύρας βάσει των οποίων αναγνωρίζονται τα αίτια της πλημμύρας και προσδιορίζεται το επίπεδο προστασίας που εξασφαλίζεται σήμερα έναντι πλημμύρας σε κάθε περιοχή.
- Τα αποτελέσματα της ανάλυσης/αξιολόγησης των Χαρτών Κινδύνων Πλημμύρας, βάσει των οποίων προσδιορίζονται οι επιπτώσεις στην ανθρώπινη υγεία, το περιβάλλον, την πολιτιστική κληρονομιά και τις οικονομικές δραστηριότητες.
- Οι τοπικές συνθήκες και ιδιαιτερότητες της κάθε περιοχής (χρήσεις γης, οικονομικές δραστηριότητες και τεχνικές υποδομές, αναπτυξιακές τάσεις, προγραμματισμός έργων, διαθέσιμοι πόροι κλπ).

Οι ανωτέρω γενικοί στόχοι επανεπιβεβαιώθηκαν και κατά την 1^η Αναθεώρηση των ΣΔΚΠ και εξειδικεύτηκαν σε επιμέρους ειδικούς στόχους ανά Άξονα Δράσης όπως περιγράφεται στην επόμενη παράγραφο.

4.2.2 ΕΙΔΙΚΟΙ ΣΤΟΧΟΙ

Στον παρόντα 2^ο κύκλο ΣΔΚΠ διατηρούνται οι ανωτέρω Γενικοί Στόχοι, σύμφωνα με τα προβλεπόμενα στην Οδηγία 2007/60/ΕΚ και στα Κατευθυντήρια Κείμενα, και επιπλέον εξειδικεύονται σε Ειδικούς Στόχους οι οποίοι τίθενται προκειμένου να γίνει αναγνώριση, διακριτοποίηση και επεξήγηση των επιμέρους επιδιώξεων που από κοινού θα καλύψουν αποτελεσματικά την επίτευξη κάθε γενικού στόχου, σε συσχέτιση τόσο με τους άξονες του συντασσόμενου προγράμματος μέτρων όσο και με τα προτεινόμενα μέτρα.

Για την επίτευξη του **Γενικού Στόχου Σ1 για τον μετριασμό της έκθεσης στην πλημμύρα** ανθρώπινης υγείας, περιβάλλοντος, πολιτιστικής κληρονομιάς και οικονομικών δραστηριοτήτων, καθορίζονται οι εξής επιμέρους **ειδικοί στόχοι**:

Σ1.1: υλοποίηση δράσεων και μέτρων πρόσκτησης, συμπλήρωσης, **οργάνωσης και βελτίωσης της διαθέσιμης πληροφορίας**, όπως δημιουργία μητρώων πλημμυρικών συμβάντων και τεχνικών δεδομένων έργων αντιπλημμυρικής προστασίας και οριοθετήσεων, για την βέλτιστη παρακολούθηση του Προγράμματος Μέτρων του ΣΔΚΠ.

Σ1.2: υλοποίηση δράσεων και μέτρων κατάρτισης/ενημέρωσης, εκσυγχρονισμού και οργάνωσης δικτύου μετεωρολογικών, υδρομετρικών δεδομένων, για τη **βελτίωση του γνωστικού επιπέδου πρόληψης έναντι πλημμυρών**.

Σ1.3: υλοποίηση δράσεων και μέτρων **υιοθέτησης κατάλληλων όρων και περιορισμών, που θα τεθούν σε συμφωνία με το ΣΔΚΠ**, για τον χωροταξικό και πολεοδομικό σχεδιασμό, τη μετεγκατάσταση δραστηριοτήτων και την προστασία κρίσιμων υποδομών, μέσω κατάλληλων νομοθετικών/διοικητικών ρυθμίσεων.

Για την επίτευξη του **Γενικού Στόχου Σ2 για την μείωση της πιθανότητας πλημμύρας** και κατ'επέκταση την αύξηση του επιπέδου προστασίας ανθρώπινης υγείας, περιβάλλοντος, πολιτιστικής κληρονομιάς και οικονομικών δραστηριοτήτων, καθορίζονται οι εξής επιμέρους **ειδικοί στόχοι**:

Σ2.1: υλοποίηση δράσεων και μέτρων περιβαλλοντικού χαρακτήρα για την ανάσχεση, διαμόρφωση και διαχείριση της πλημμυρικής ζώνης της ορεινής κοίτης των υδατορευμάτων, καθώς και για τον **περιορισμό του πλημμυρικού κινδύνου μέσω φυσικής συγκράτησης υδάτων σε πεδινές περιοχές**.

Σ2.2: υλοποίηση δράσεων και μέτρων αξιοποίησης έργων ταμίευσης, εκσυγχρονισμού, αποκατάστασης και κατασκευή αποστραγγιστικών δικτύων, διαχείρισης ομβρίων υδάτων και έργων αντιπλημμυρικής προστασίας, για τη **μείωση του πλημμυρικού κινδύνου με άλλα μέσα**.

Σ2.3: υλοποίηση δράσεων και μέτρων **ενίσχυσης των πρακτικών διαχείρισης του πλημμυρικού κινδύνου σε στάδιο προστασίας**, με την προώθηση του στρατηγικού σχεδιασμού έργων αντιπλημμυρικής προστασίας και ομβρίων και παράλληλα την προώθηση λύσεων φυσικής

συγκράτησης ή ελεγχόμενης κατάκλυσης για τη βελτίωση της διαχείρισης της απορροής μέσω κατάλληλων νομοθετικών/διοικητικών ρυθμίσεων.

Για την επίτευξη του **Γενικού Στόχου Σ3 για την ενίσχυση της ετοιμότητας για την αντιμετώπιση των πλημμυρών** και τον περιορισμό των επιπτώσεων του πλημμυρικού γεγονότος στην ανθρώπινη υγεία, το περιβάλλον, την πολιτιστική κληρονομιά και τις οικονομικές δραστηριότητες, καθορίζονται οι εξής επιμέρους **ειδικοί στόχοι**:

Σ3.1: υλοποίηση δράσεων και μέτρων ανάπτυξης εργαλείων έγκαιρης προειδοποίησης πλημμυρών και οργάνωσης και αδειοδότησης ενεργειών αποκατάστασης/συντήρησης αναχωμάτων, για την **αύξηση του επιπέδου ετοιμότητας έναντι πλημμυρικού κινδύνου**.

Σ3.2: υλοποίηση μη δομικών παρεμβάσεων, δράσεων και μέτρων εκπαίδευσης/ενημέρωσης και ευαισθητοποίησης κοινού και φορέων, ενεργειών για τον εκ των προτέρων προσδιορισμό των ορίων επιφυλακής αλλά και σήμανσης/προειδοποίησης επικίνδυνων κατά την πλημμύρα περιοχών, για τη **βελτίωση του γνωστικού επιπέδου ετοιμότητας έναντι πλημμυρών**.

Σ3.3: υλοποίηση δράσεων και μέτρων κατάρτισης σχεδίων και κανονισμών ενεργειών για την οργάνωση και **ενίσχυση των πρακτικών διαχείρισης του πλημμυρικού κινδύνου σε στάδιο ετοιμότητας**, μέσω κατάλληλων μη δομικών παρεμβάσεων και νομοθετικών/διοικητικών ρυθμίσεων.

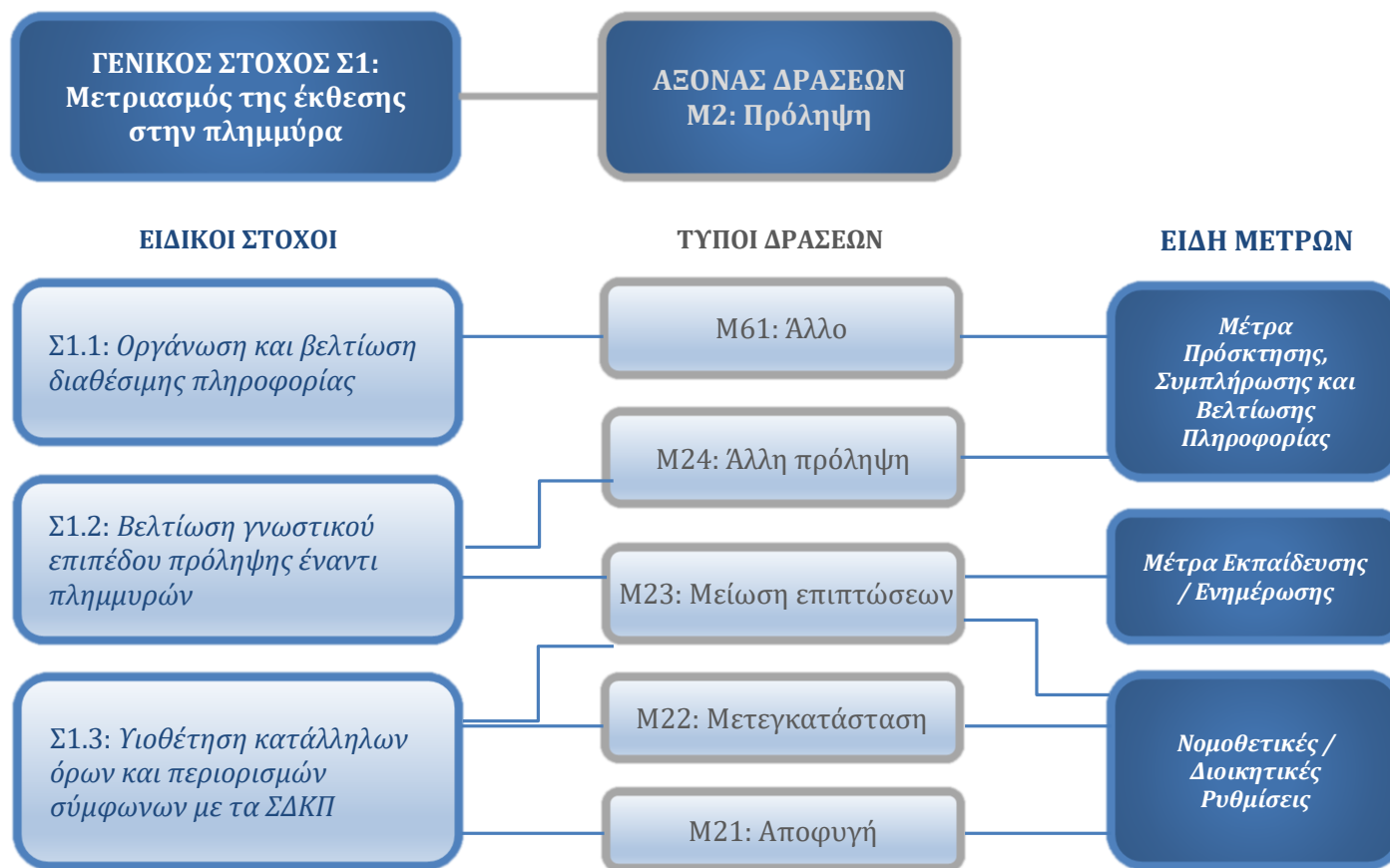
Για την επίτευξη του **Γενικού Στόχου Σ4 για τη βελτίωση των μηχανισμών αποκατάστασης των πληγέντων περιοχών** (ανθρώπων, περιβάλλοντος, πολιτιστικής κληρονομιάς και οικονομικών δραστηριοτήτων), καθορίζονται οι εξής επιμέρους **ειδικοί στόχοι**:

Σ4.1: υλοποίηση δράσεων και μέτρων οικονομικού και νομοθετικού/διοικητικού χαρακτήρα για τη ρύθμιση ενεργειών και αρμοδιοτήτων καταγραφής ζημιών, για τη **βελτίωση του μηχανισμού αποτίμησης και αποζημιώσεων** μετά από πλημμύρα.

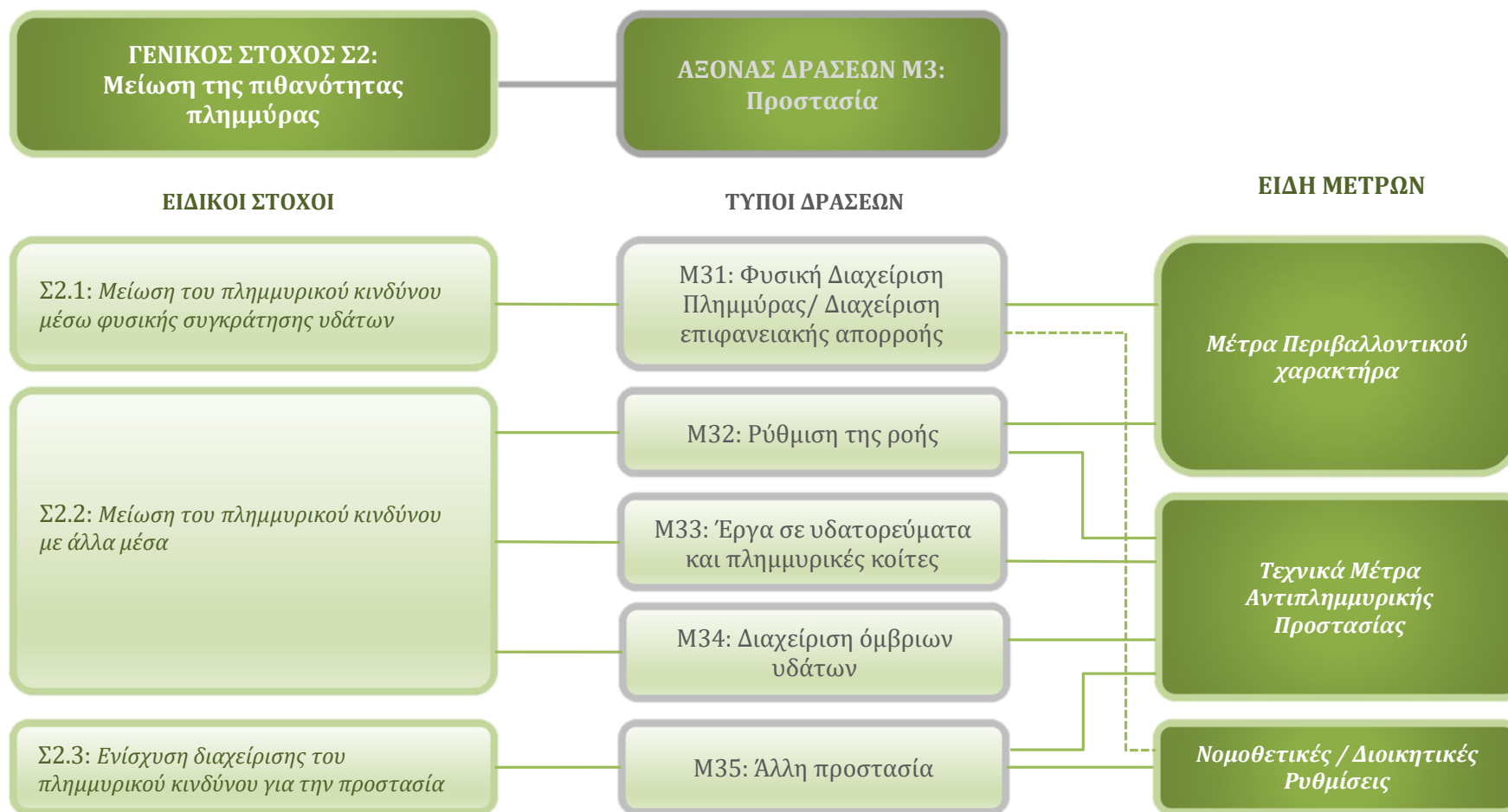
Σ4.2: υλοποίηση δράσεων και μέτρων περιβαλλοντικού χαρακτήρα για τον προσδιορισμό μεθόδων και έκτακτων ενεργειών αποκατάστασης μετά από πλημμυρικά γεγονότα, για τη **βελτίωση της προετοιμασίας εκτέλεσης εργασιών αποκατάστασης**.

Σ4.3: υλοποίηση δράσεων και μέτρων οικονομικού και νομοθετικού/διοικητικού χαρακτήρα για τη στήριξη πληγέντων μετά από πλημμυρικά γεγονότα, για τη **βελτίωση του μηχανισμού αποκατάστασης μετά από πλημμύρα**.

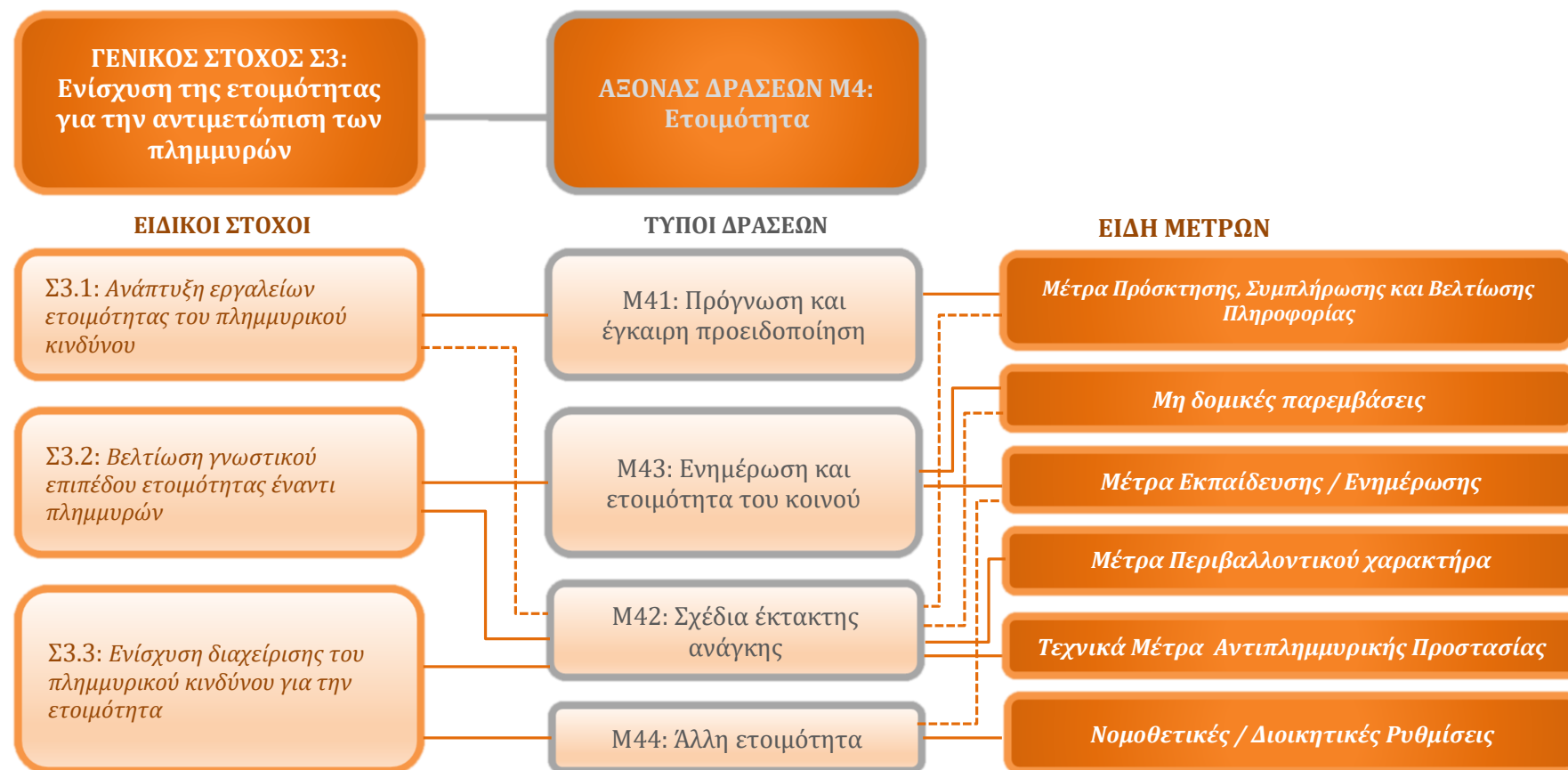
Η αλληλεπίδραση και συσχέτιση των τιθέμενων Γενικών Στόχων με τους Ειδικούς Στόχους, τους Άξονες και επιμέρους Τύπους Δράσεων και τα είδη Μέτρων που προτείνονται στο 2^ο ΣΔΚΠ παρουσιάζονται στα παρακάτω Διαγράμματα, ανά Γενικό Στόχο.



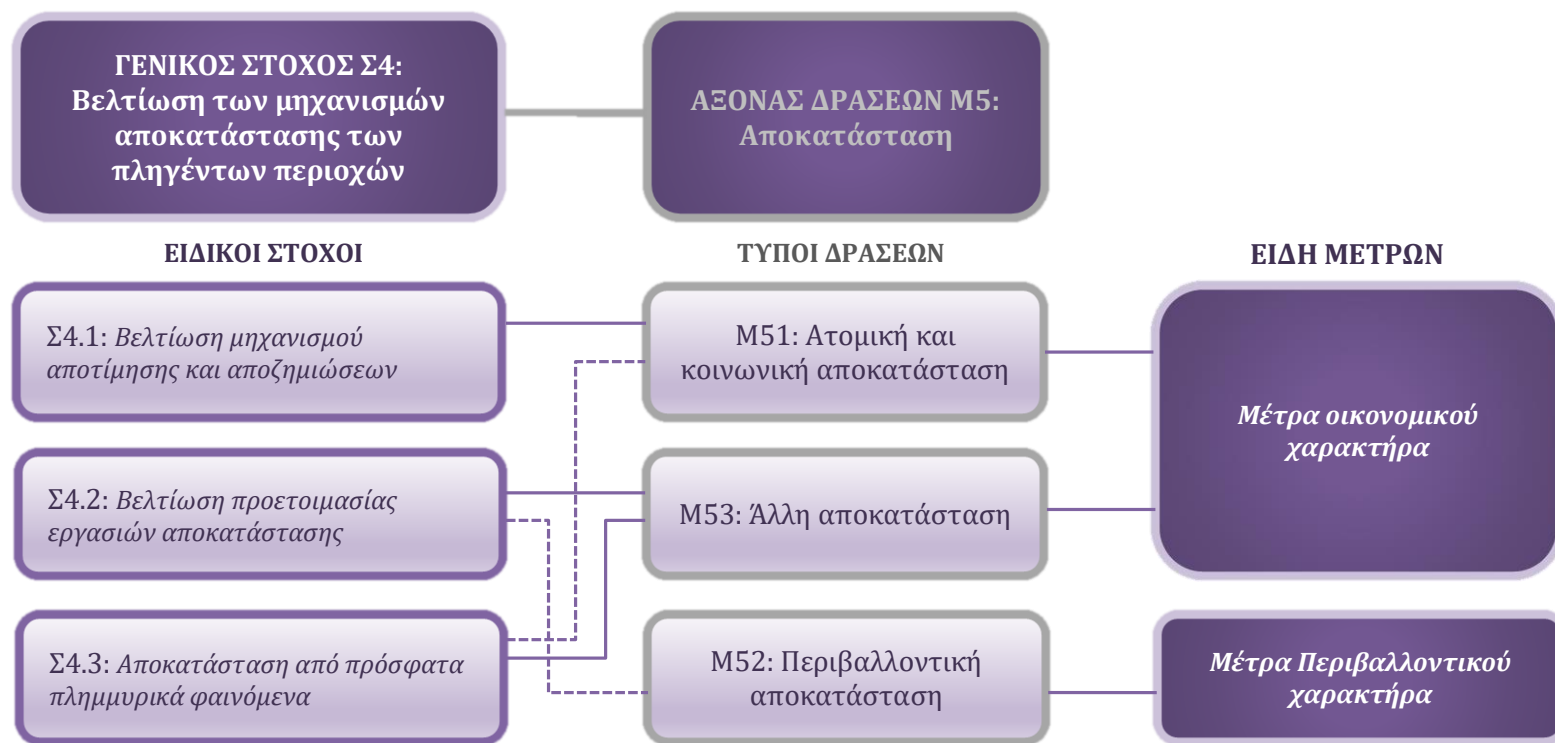
Εικόνα 4-2: Διάγραμμα συσχέτισης Γενικού Στόχου Σ1 - Ειδικών Στόχων με Τύπους Δράσεων και Είδη Μέτρων 2^{ου} ΣΔΚΠ του Άξονα Μ2 Πρόληψη



Εικόνα 4-3: Διάγραμμα συσχέτισης Γενικού Στόχου Σ2 - Ειδικών Στόχων με Τύπους Δράσεων και Είδη Μέτρων 2^{ου} ΣΔΚΠ του Άξονα Μ3 Προστασία



Εικόνα 4-4: Διάγραμμα συσχέτισης Γενικού Στόχου Σ3 - Ειδικών Στόχων με Τύπους Δράσεων και Είδη Μέτρων 2^{ου} ΣΔΚΠ του Άξονα M4 Ετοιμότητα



Εικόνα 4-5: Διάγραμμα συσχέτισης Γενικού Στόχου Σ4 - Ειδικών Στόχων με Τύπους Δράσεων και Είδη Μέτρων 2^{ου} ΣΔΚΠ του Άξονα Μ5 Αποκατάσταση.

Σε ότι αφορά το εξεταζόμενο **Υδατικό Διαμέρισμα Ηπείρου (EL05)**, για τη διαμόρφωση του Προγράμματος Μέτρων στο πλαίσιο του παρόντος 2^{ου} ΣΔΚΠ λαμβάνονται υπόψη:

- Οι Ειδικοί Στόχοι διαχείρισης κινδύνων πλημμύρας και οι Γενικοί Στόχοι του οποίους εξυπηρετούν, ως ανωτέρω.
- Τα αποτελέσματα της ανάλυσης/αξιολόγησης των Χαρτών Επικινδυνότητας Πλημμύρας του 2^{ου} ΣΔΚΠ, βάσει των οποίων προσδιορίστηκε το επίπεδο προστασίας που εξασφαλίζεται έναντι πλημμύρας σε κάθε περιοχή.
- Τα αποτελέσματα της ανάλυσης/αξιολόγησης των Χαρτών Κινδύνων Πλημμύρας του 2^{ου} ΣΔΚΠ, βάσει των οποίων προσδιορίστηκαν οι επιπτώσεις στην ανθρώπινη υγεία, το περιβάλλον, την πολιτιστική κληρονομιά και τις οικονομικές δραστηριότητες.
- Η πρόοδος εφαρμογής των Μέτρων του 1^{ου} ΣΔΚΠ σε Εθνικό Επίπεδο και ειδικά στο Υδατικό Διαμέρισμα Ηπείρου, με βάση τις 1^η και 2^η Ετήσια Έκθεση Εφαρμογής Προγράμματος Μέτρων Σχεδίων Διαχείρισης Κινδύνων Πλημμύρας (ΓΔΥ 2022 και 2023).
- Οι τοπικές συνθήκες και ιδιαιτερότητες της κάθε περιοχής (χρήσεις γης, οικονομικές δραστηριότητες και τεχνικές υποδομές, αναπτυξιακές τάσεις, προγραμματισμός έργων, διαθέσιμοι πόροι κλπ).
- Η λοιπή διαθέσιμη πληροφορία όσον αφορά την επικαιροποιημένη νομοθεσία, τις εφαρμοζόμενες πρακτικές διαχείρισης κινδύνων πλημμύρας και άλλα θέματα που αντιμετωπίζουν οι φορείς διαχείρισης κινδύνων πλημμύρας στο Υδατικό Διαμέρισμα Ηπείρου
- Η συνέργεια με άλλα Διαχειριστικά Σχέδια (πχ ΣΔΛΑΠ, ΠΕΣΚΠΑ)
- Τα συμπεράσματα αναφορικά με την επιρροή της κλιματικής αλλαγής στην συχνότητα εμφάνισης πλημμυρικών φαινομένων στο Υδατικό Διαμέρισμα (ΥΔ) Ηπείρου (EL05). Τα κύρια θέματα διαχείρισης κινδύνων πλημμύρας στο Υδατικό Διαμέρισμα Ηπείρου δίνονται στην Παράγραφο 4.2.

Το Προτεινόμενο Πρόγραμμα Μέτρων και δράσεων που κρίνονται ότι θα συμβάλουν στην επίτευξη των Γενικών και Ειδικών Στόχων, όπως αναλύονται ανωτέρω, παρουσιάζεται στις επόμενες παραγράφους του παρόντος κεφαλαίου.

4.3 ΠΡΟΚΑΤΑΡΚΤΙΚΗ ΑΞΙΟΛΟΓΗΣΗ ΜΕΤΡΩΝ 1^{ΗΣ} ΑΝΑΘΕΩΡΗΣΗΣ ΣΔΚΠ

4.3.1 ΜΕΘΟΔΟΛΟΓΙΑ ΠΡΟΚΑΤΑΡΚΤΙΚΗΣ ΑΞΙΟΛΟΓΗΣΗΣ ΜΕΤΡΩΝ

Στα πλαίσια της 1^{ης} Αναθεώρησης ΣΔΚΠ αναπτύχθηκε, κοινή για όλα τα ΥΔ, μεθοδολογία προκαταρκτικής αξιολόγησης των μέτρων.

Η διαδικασία προκαταρκτικής αξιολόγησης των μέτρων εξυπηρετεί την επιλογή των μέτρων που θα περιληφθούν στο τελικό Πρόγραμμα Μέτρων. Συγκεκριμένα, τα μέτρα επιλέγονται μέσω της διαδικασίας προκαταρκτικής αξιολόγησης από μία δεξαμενή μέτρων που περιλαμβάνει όλα τα μέτρα του 1^{ου} κύκλου καθώς και επιπλέον προτάσεις μέτρων που έχουν προκύψει από την εμπειρία εφαρμογής της Οδηγίας και άλλων πολιτικών σχετιζόμενων με τη διαχείριση του πλημμυρικού κινδύνου.

Με βάση την προτεινόμενη μεθοδολογία όλα τα μέτρα που εντάσσονται στη δεξαμενή μέτρων αξιολογούνται ως προς ένα σύνολο γενικών ποιοτικών δεικτών. Συγκεκριμένα, οι δείκτες αφορούν:

- Την ολοκλήρωση ή όχι του μέτρου για τα μέτρα του 1^{ου} κύκλου εφαρμογής της Οδηγίας
- Την αποτελεσματικότητά του
- Την τεχνική του εφικτότητα

- Την οικονομική του εφικτότητα
- Την κοινωνική και περιβαλλοντική του αποδοχή
- Την ωρίμανσή του και
- Τις συνέργειές του με άλλα μέτρα και τα ΣΔΛΑΠ.

Η μεθοδολογία παρουσιάζεται αναλυτικά στον επόμενο πίνακα και εφαρμόζεται στις επόμενες παραγράφους.

Πίνακας 4-3 Επεξήγηση μεθοδολογίας προκαταρκτικής αξιολόγησης μέτρων

ΚΡΙΤΗΡΙΟ / ΒΑΘΜΟΣ	0	1	2
0. ΟΛΟΚΛΗΡΩΜΕΝΟ	ΝΑΙ Το μέτρο δεν αξιολογείται περαιτέρω και δεν περνάει επιτυχώς από την προκαταρκτική αξιολόγηση	ΌΧΙ Το μέτρο προχωράει στη διαδικασία της προκαταρκτικής αξιολόγησης	
1. ΑΠΟΤΕΛΕΣΜΑΤΙΚΟ	Μη επιλέξιμη τιμή. * Θεωρείται de-facto πως οποιοδήποτε μέτρο εξετάζεται σχετίζεται και συνεισφέρει στη διαχείριση του πλημμυρικού κινδύνου, επομένως δεν δύναται να λαμβάνει βαθμό "0".	Η εφαρμογή του μέτρου αναμένεται να μεταβάλλει σε ένα βαθμό την έκθεση σε κίνδυνο πλημμύρας ή/και να αμβλύνει τις επιπτώσεις μίας πλημμύρας ή/και να αυξήσει την ετοιμότητα έναντι των πλημμυρικών κινδύνων ή και να βελτιώσει την αποδοτικότητα των μηχανισμών αποκατάστασης	Η εφαρμογή του μέτρου αναμένεται να μεταβάλλει σημαντικά την έκθεση σε κίνδυνο πλημμύρας ή/και να αμβλύνει τις επιπτώσεις μίας πλημμύρας ή/και να αυξήσει την ετοιμότητα έναντι των πλημμυρικών κινδύνων ή και να βελτιώσει την αποδοτικότητα των μηχανισμών αποκατάστασης
2. ΤΕΧΝΙΚΑ ΕΦΙΚΤΟ	Η εφαρμογή του μέτρου αξιολογείται ως αυξημένης τεχνικής δυσκολίας. Ενδεχόμενα εμπόδια υλοποίησης είναι πιθανό να απαιτήσουν ιδιαίτερα αυξημένους πόρους ή/και να προκαλέσουν σημαντικές καθυστερήσεις έως και αδυναμία υλοποίησης του μέτρου. Όσον αφορά διοικητικά μέτρα, ως τεχνική εφικτότητα, αξιολογείται η ευκολία της αποτύπωσης του μέτρου σε νομοθετικό κείμενο ή διοικητικές πράξεις.	Η εφαρμογή του μέτρου αξιολογείται ως μέτριας τεχνικής δυσκολίας. Η υλοποίηση του μέτρου αναμένεται να καθυστερήσει χρονικά ή/και να απορροφήσει αυξημένους πόρους για την πλήρη εφαρμογή του. Όσον αφορά διοικητικά μέτρα, ως τεχνική εφικτότητα, αξιολογείται η ευκολία της αποτύπωσης του μέτρου σε νομοθετικό κείμενο ή διοικητικές πράξεις.	Η εφαρμογή του μέτρου αξιολογείται ως μικρής τεχνικής δυσκολίας. Το μέτρο αφορά δράσεις / έργα / πρακτικές για τα οποία προϋπάρχει τεχνογνωσία στους εμπλεκόμενους φορείς. Όσον αφορά διοικητικά μέτρα, ως τεχνική εφικτότητα, αξιολογείται η ευκολία της αποτύπωσης του μέτρου σε νομοθετικό κείμενο ή διοικητικές πράξεις.

Προσχέδιο Διαχείρισης Κινδύνων Πλημμύρας

ΚΡΙΤΗΡΙΟ / ΒΑΘΜΟΣ	0	1	2
3. ΟΙΚΟΝΟΜΙΚΑ ΕΦΙΚΤΟ	Το μέτρο αναμένεται να απαιτήσει δυσανάλογα αυξημένους οικονομικούς πόρους, με πιθανό κίνδυνο την απορρόφηση κονδυλίων, τα οποία θα μπορούν να χρηματοδοτήσουν άλλα μέτρα, με εξίσου σημαντικές επιδράσεις στη διαχείριση του πλημμυρικού κινδύνου.	Το μέτρο αναμένεται να απαιτήσει αξιόλογους οικονομικούς πόρους, οι οποίοι δεν κρίνονται δυσανάλογα υψηλοί σε σχέση με την αναμενόμενη επίδρασή του στη διαχείριση του πλημμυρικού κινδύνου.	Το μέτρο αξιολογείται πως απαιτεί χαμηλούς έως μηδενικούς οικονομικούς πόρους για την υλοποίησή του.
4. ΚΟΙΝΩΝΙΚΑ & ΠΕΡΙΒΑΛΛΟΝΤΙΚΑ ΑΠΟΔΕΚΤΟ	Το μέτρο αξιολογείται πως θα έχει σημαντικές επιπτώσεις στο φυσικό περιβάλλον ή και να εγείρει σημαντικές κοινωνικές αντιδράσεις, οι οποίες ενδεχομένως να προκαλέσουν σημαντικές καθυστερήσεις στην υλοποίησή του.	Το μέτρο αναμένεται να έχει ορισμένες περιβαλλοντικές επιπτώσεις ή και να εγείρει ορισμένες κοινωνικές ενστάσεις. Παρόλα αυτά, κρίνεται πως σημαντικό μέρος των εμπλεκόμενων φορέων το αξιολογεί ως θετικό.	Το μέτρο αναμένεται να έχει μηδενικές ή και θετικές περιβαλλοντικές επιπτώσεις, ή και οι εμπλεκόμενοι φορείς να είναι συνολικά θετικοί ως προς την εφαρμογή του.
5. ΥΦΙΣΤΑΜΕΝΗ ΩΡΙΜΑΝΣΗ	Μέτρα τα οποία δεν υπήρχαν στο 1ο ΣΔΚΠ ή μέτρα για τα οποία δεν έχουν γίνει δράσεις - κινήσεις για την ωρίμανσή τους, όπως σχέδια νόμου, προετοιμασία διακήρυξης κ.ά., αξιολογούνται ως χαμηλής ωρίμανσης.	Μέτρα τα οποία υπήρχαν στο 1ο ΣΔΚΠ και για τα οποία έχουν πραγματοποιηθεί ορισμένα βήματα προς την υλοποίησή τους, χωρίς να είναι πλήρως παραγωγικά ακόμα.	Μέτρα τα οποία υπήρχαν στο 1ο ΣΔΚΠ και για τα οποία έχουν πραγματοποιηθεί σημαντικά βήματα προς την υλοποίησή τους και παρουσιάζουν σημαντική πρόοδο.
6. ΣΥΝΕΡΓΕΙΕΣ ΜΕ ΑΛΛΑ ΜΕΤΡΑ	Μέτρα τα οποία δεν σχετίζονται με άλλα εξεταζόμενα μέτρα, και συνεπώς δεν κρίνονται ως ικανά να δημιουργήσουν συνέργειες και πολλαπλασιαστικά οφέλη στη διαχείριση του κινδύνου πλημμύρας.	Μέτρα τα οποία σχετίζονται με περιορισμένο αριθμό εξεταζόμενων μέτρων, και συνεπώς κρίνονται ως ικανά να δημιουργήσουν ορισμένες συνέργειες και πολλαπλασιαστικά οφέλη στη διαχείριση του κινδύνου πλημμύρας.	Μέτρα τα οποία σχετίζονται είτε με σημαντικό αριθμό εξεταζόμενων μέτρων είτε αναμένεται δράσουν καταλυτικά σε συνδυασμό με άλλα μέτρα, και συνεπώς κρίνονται ως ικανά να δημιουργήσουν αξιόλογες συνέργειες και πολλαπλασιαστικά οφέλη στη διαχείριση του κινδύνου πλημμύρας.

Προσχέδιο Διαχείρισης Κινδύνων Πλημμύρας

ΚΡΙΤΗΡΙΟ / ΒΑΘΜΟΣ	0	1	2
7. ΣΥΝΕΡΓΕΙΕΣ ΜΕ ΣΔΛΑΠ	Μέτρα τα οποία δεν σχετίζονται ούτε με συγκεκριμένα μέτρα της 2ης Αναθεώρησης ΣΔΛΑΠ ούτε με την εν γένει επίτευξη - διαφύλαξη των στόχων της Οδηγίας 2000/60/ΕΚ.	Μέτρα τα οποία τα οποία σχετίζονται είτε μερικώς με συγκεκριμένα μέτρα της 2ης Αναθεώρησης ΣΔΛΑΠ είτε με την εν γένει επίτευξη - διαφύλαξη των στόχων της Οδηγίας 2000/60/ΕΚ.	Μέτρα τα οποία τα οποία σχετίζονται είτε σε σημαντικό βαθμό με συγκεκριμένα μέτρα της 2ης Αναθεώρησης ΣΔΛΑΠ είτε συνδράμουν ουσιαδώς στην εν γένει επίτευξη - διαφύλαξη των στόχων της Οδηγίας 2000/60/ΕΚ.
ΕΠΕΞΗΓΗΣΕΙΣ			
ΒΑΘΜΟΣ	Προκύπτει ως το άθροισμα της επιμέρους βαθμολογίας των επτά κριτηρίων. Μέτρα με συνολική βαθμολογία μικρότερη του 6, δεν εξετάζονται περαιτέρω και απορρίπτονται.		
ΕΝΕΡΓΟΠΟΙΗΣΗ ΔΙΚΛΕΙΔΑΣ	Η δικλείδα περαιτέρω ελέγχου ενεργοποιείται αυτόματα, όταν το άθροισμα των κριτηρίων 6 και 7 (Κριτήρια συνεργειών) είναι μεγαλύτερο του 1/3 του αθροίσματος των κριτηρίων 1 - 5 (Αυστηρά κριτήρια μέτρου). Στις ανωτέρω περιπτώσεις, εμφανίζεται αστερίσκος ("*") στη στήλη "ΕΝΕΡΓΟΠΟΙΗΣΗ ΔΙΚΛΕΙΔΑΣ" και η συμπερίληψη του μέτρου στο ΣΔΚΠ εναπόκειται στην κρίση του μελετητή, σε επόμενη στήλη.		
ΑΠΑΙΤΕΙΤΑΙ ΚΡΙΣΗ ΜΕΛΕΤΗΤΗ ;	Σε περίπτωση που ενεργοποιηθεί η δικλείδα περαιτέρω ελέγχου, εμφανίζεται αυτόματα στη στήλη "ΑΠΑΙΤΕΙΤΑΙ ΚΡΙΣΗ ΜΕΛΕΤΗΤΗ?", η λέξη "ΝΑΙ".		
ΚΡΙΣΗ ΜΕΛΕΤΗΤΗ	Στην περίπτωση όπου εμφανιστεί στην παραπάνω στήλη, η λέξη "ΝΑΙ", αποφασίζεται κατά την κρίση του μελετητή, η συμπερίληψη του μέτρου στο παρόν ΣΔΚΠ, ή η επανεξέτασή του σε επόμενο κύκλο εφαρμογής της Οδηγίας 2007/60/ΕΚ.		
ΣΥΜΠΕΡΙΛΗΨΗ ΜΕΤΡΟΥ ΣΤΟ 2ο ΣΔΚΠ	ΝΑΙ ή ΌΧΙ. Αφορά την τελική επιλογή μέτρων που θα περιληφθούν και θα ιεραρχηθούν στην παρούσα 1η Αναθεώρηση ΣΔΚΠ.		

4.3.2 ΕΞΕΤΑΖΟΜΕΝΑ ΜΕΤΡΑ

Τα εξεταζόμενα μέτρα στα πλαίσια της προκαταρκτικής αξιολόγησης περιλαμβάνουν όλα τα μέτρα του 1^{ου} κύκλου εφαρμογής της Οδηγίας, καθώς και νέα μέτρα που έχουν προκύψει ως προτάσεις προς εξέταση από την εμπειρία εφαρμογής του Προγράμματος Μέτρων του 1^{ου} κύκλου, από τις παρατηρήσεις της Ευρωπαϊκής Επιτροπής και από την εκδήλωση πρόσφατων πλημμυρικών γεγονότων μεταξύ των δύο κύκλων εφαρμογής της Οδηγίας.

Στο «Παράρτημα Α: Γενική περιγραφή εξεταζόμενων μέτρων», περιγράφονται συνοπτικά τα εξεταζόμενα μέτρα και η σκοπιμότητά τους. Ακολουθεί ο πίνακας των εξεταζόμενων μέτρων με τη συνοπτική τους περιγραφή.

Πίνακας 4-4 Εξεταζόμενα μέτρα για Προκαταρκτική αξιολόγηση 1^{ης} Αναθεώρησης ΣΔΚΠ για το ΥΔ05

α/α	ΟΝΟΜΑ ΜΕΤΡΟΥ	ΚΩΔΙΚΟΣ ΜΕΤΡΟΥ	ΣΥΣΧΕΤΙΣΗ ΜΕ ΜΕΤΡΟ ΤΟΥ 1ΟΥ ΣΧΕΔΙΟΥ	ΓΕΝΙΚΟΣ ΣΤΟΧΟΣ	ΕΙΔΙΚΟΣ ΣΤΟΧΟΣ	ΕΙΔΟΣ ΜΕΤΡΟΥ
1	Ανάπτυξη Συστήματος Παρακολούθησης του Προγράμματος Μέτρων του Σχεδίου Διαχείρισης Κινδύνων Πλημμύρας	EL_05_61_01	Συνεχιζόμενο από το 1ο Σχέδιο EL_05_61_01	Σ1: Μετριασμός της έκθεσης στην πλημμύρα	Σ1.1 Οργάνωση και βελτίωση διαθέσιμης πληροφορίας	Πρόσκτηση, συμπλήρωση και βελτίωση πληροφορίας
2	Εναρμόνιση των σχεδίων πολεοδομικού σχεδιασμού του Ν. 4447/2016, όπως ισχύει, με τα ΣΔΚΠ.	EL_05_21_01	Νέο μέτρο	Σ1: Μετριασμός της έκθεσης στην πλημμύρα	Σ1.3 Υιοθέτηση κατάλληλων όρων και περιορισμών σύμφωνων ΣΔΚΠ	Νομοθετικές/ Διοικητικές ρυθμίσεις
3	Πολεοδομικές και οικιστικές ρυθμίσεις σε πόλεις και οικισμούς εντός της ζώνης πλημμύρας 100ετίας	EL_05_21_02	Τροποποίηση από EL_05_23_03 από το 1ο Σχέδιο	Σ1: Μετριασμός της έκθεσης στην πλημμύρα	Σ1.3 Υιοθέτηση κατάλληλων όρων και περιορισμών σύμφωνων ΣΔΚΠ	Νομοθετικές/ Διοικητικές ρυθμίσεις
4	Θεσμοθέτηση περιοχών ελεγχόμενης κατάκλισης προς ανάσχεση πλημμύρας (λεκάνες ανάσχεσης)	EL_05_21_03	Νέο μέτρο	Σ1: Μετριασμός της έκθεσης στην πλημμύρα	Σ1.3 Υιοθέτηση κατάλληλων όρων και περιορισμών σύμφωνων ΣΔΚΠ	Νομοθετικές/ Διοικητικές ρυθμίσεις
5	Δράσεις πρόληψης και προστασίας της Αγροτικής Ανάπτυξης εντός ΖΔΥΚΠ	EL_05_21_04	Νέο μέτρο	Σ1: Μετριασμός της έκθεσης στην πλημμύρα	Σ1.3 Υιοθέτηση κατάλληλων όρων και περιορισμών σύμφωνων ΣΔΚΠ	Πρόσκτηση, συμπλήρωση και βελτίωση πληροφορίας
6	Λήψη μέτρων για την αντιπλημμυρική προστασία των υδρευτικών γεωτρήσεων Δήμων και ΔΕΥΑ	EL_05_23_01	Τροποποίηση από EL_05_23_03 από το 1ο Σχέδιο	Σ1: Μετριασμός της έκθεσης στην πλημμύρα	Σ1.3 Υιοθέτηση κατάλληλων όρων και περιορισμών σύμφωνων ΣΔΚΠ	Νομοθετικές/ Διοικητικές ρυθμίσεις

Προσχέδιο Διαχείρισης Κινδύνων Πλημμύρας

α/α	ΟΝΟΜΑ ΜΕΤΡΟΥ	ΚΩΔΙΚΟΣ ΜΕΤΡΟΥ	ΣΥΣΧΕΤΙΣΗ ΜΕ ΜΕΤΡΟ ΤΟΥ 1ου ΣΧΕΔΙΟΥ	ΓΕΝΙΚΟΣ ΣΤΟΧΟΣ	ΕΙΔΙΚΟΣ ΣΤΟΧΟΣ	ΕΙΔΟΣ ΜΕΤΡΟΥ
7	Κατάρτιση γεωργών και κτηνοτρόφων σε πρακτικές μείωσης επιπτώσεων από τις πλημμύρες	EL_05_23_02	Συνεχιζόμενο από το 1ο Σχέδιο EL_05_23_02	Σ1: Μετριασμός της έκθεσης στην πλημμύρα	Σ1.2 Βελτίωση γνωστικού επιπέδου πρόληψης έναντι πλημμυρών	Μέτρα εκπαίδευσης/ ενημέρωσης
8	Αναδιάρθρωση και εκσυγχρονισμός δικτύου συλλογής μετεωρολογικών και υδρομετρικών δεδομένων	EL_05_24_01	Συνεχιζόμενο από το 1ο Σχέδιο EL_05_24_04	Σ1: Μετριασμός της έκθεσης στην πλημμύρα	Σ1.2 Βελτίωση γνωστικού επιπέδου πρόληψης έναντι πλημμυρών	Πρόσκτηση, συμπλήρωση και βελτίωση πληροφορίας
9	Συλλογή και ψηφιοποίηση στοιχείων οριοθέτησης υδατορεμάτων και δεδομένων ανυπλημμυρικών έργων.	EL_05_24_02	Συνεχιζόμενο από το 1ο Σχέδιο EL_05_24_05	Σ1: Μετριασμός της έκθεσης στην πλημμύρα	Σ1.1 Οργάνωση και βελτίωση διαθέσιμης πληροφορίας	Πρόσκτηση, συμπλήρωση και βελτίωση πληροφορίας
10	Δημιουργία εθνικού μητρώου Πλημμυρικών Συμβάντων (ΕΜΠΣ) και ανάπτυξη σχετικής διαδραστικής πλατφόρμας στο διαδίκτυο	EL_05_24_03	Συνεχιζόμενο από το 1ο Σχέδιο EL_05_24_07	Σ1: Μετριασμός της έκθεσης στην πλημμύρα	Σ1.1 Οργάνωση και βελτίωση διαθέσιμης πληροφορίας	Πρόσκτηση, συμπλήρωση και βελτίωση πληροφορίας
11	Παραγωγή Ψηφιακού Μοντέλου Εδάφους (DTM) πολύ υψηλής ακρίβειας	EL_05_24_04	Έχει υλοποιηθεί (1ο Σχέδιο EL_05_24_06)	Σ1: Μετριασμός της έκθεσης στην πλημμύρα	Σ1.3 Υιοθέτηση κατάλληλων όρων και περιορισμών σύμφωνων ΣΔΚΠ	Πρόσκτηση, συμπλήρωση και βελτίωση πληροφορίας
12	Εφαρμογή δασοτεχνικού συστήματος ορεινών υδρονομικών έργων	EL_05_31_01	Τροποποίηση από EL_05_31_08 από το 1ο Σχέδιο	Σ2: Μείωση της πιθανότητας πλημμύρας	Σ2.1 Μείωση του πλημμυρικού κινδύνου μέσω φυσικής συγκράτησης υδάτων	Μέτρα Περιβαλλοντικού Χαρακτήρα
13	Έργα φυσικής συγκράτησης υδάτων στα πεδινά	EL_05_31_02	Νέο μέτρο	Σ2: Μείωση της πιθανότητας πλημμύρας	Σ2.1 Μείωση του πλημμυρικού κινδύνου μέσω φυσικής συγκράτησης υδάτων	Μέτρα Περιβαλλοντικού Χαρακτήρα
14	Συμπλήρωση όρου για υποχρεωτική εφαρμογή μέτρων Φυσικής Συγκράτησης Υδάτων (ΜΦΣΥ) / πρακτικών SUDs κατά την περιβαλλοντική αδειοδότηση των έργων Α1 και Α2 υποκατηγορίας, που ανήκουν στην 1η, 6η και 9η	EL_05_31_03	Νέο μέτρο	Σ2: Μείωση της πιθανότητας πλημμύρας	Σ2.3 Ενίσχυση διαχείρισης του πλημμυρικού κινδύνου για την προστασία	Νομοθετικές/ Διοικητικές ρυθμίσεις

Προσχέδιο Διαχείρισης Κινδύνων Πλημμύρας

α/α	ΟΝΟΜΑ ΜΕΤΡΟΥ	ΚΩΔΙΚΟΣ ΜΕΤΡΟΥ	ΣΥΣΧΕΤΙΣΗ ΜΕ ΜΕΤΡΟ ΤΟΥ 1ου ΣΧΕΔΙΟΥ	ΓΕΝΙΚΟΣ ΣΤΟΧΟΣ	ΕΙΔΙΚΟΣ ΣΤΟΧΟΣ	ΕΙΔΟΣ ΜΕΤΡΟΥ
	ομάδα σύμφωνα με την ΥΣ 17185/ 2022 (Β' 84).					
15	Ταμιευτήρες πολλαπλής σκοπιμότητας με συνιστώσα αντιπλημμυρικής προστασίας	EL_05_32_01	Τροποποίηση από EL_05_32_09 από το 1ο Σχέδιο	Σ2: Μείωση της πιθανότητας πλημμύρας	Σ2.2 Μείωση του πλημμυρικού κινδύνου με άλλα μέσα	Τεχνικά μέτρα αντιπλημμυρικής προστασίας
16	Αξιοποίηση υφιστάμενων έργων ταμίευσης για ανάσχεση πλημμυρικών παροχών	EL_05_32_02	Τροποποίηση από EL_05_32_10 από το 1ο Σχέδιο	Σ2: Μείωση της πιθανότητας πλημμύρας	Σ2.2 Μείωση του πλημμυρικού κινδύνου με άλλα μέσα	Τεχνικά μέτρα αντιπλημμυρικής προστασίας
17	Εκσυγχρονισμός και αποκατάσταση αποστραγγιστικών δικτύων	EL_05_33_01	Τροποποίηση από EL_05_33_11 από το 1ο Σχέδιο	Σ2: Μείωση της πιθανότητας πλημμύρας	Σ2.2 Μείωση του πλημμυρικού κινδύνου με άλλα μέσα	Τεχνικά μέτρα αντιπλημμυρικής προστασίας
18	Έργα Αντιπλημμυρικής Προστασίας	EL_05_33_02	Τροποποίηση από EL_05_33_12 από το 1ο Σχέδιο	Σ2: Μείωση της πιθανότητας πλημμύρας	Σ2.2 Μείωση του πλημμυρικού κινδύνου με άλλα μέσα	Τεχνικά μέτρα αντιπλημμυρικής προστασίας
19	Έργα εκσυγχρονισμού/ αντικατάστασης, συντήρησης και συμπλήρωσης υφιστάμενων δικτύων αποχέτευσης όμβριων υδάτων	EL_05_34_01	Τροποποίηση από EL_05_34_13 από το 1ο Σχέδιο	Σ2: Μείωση της πιθανότητας πλημμύρας	Σ2.2 Μείωση του πλημμυρικού κινδύνου με άλλα μέσα	Τεχνικά μέτρα αντιπλημμυρικής προστασίας
20	Σύνταξη νέων κανονισμών μελέτης έργων αποχέτευσης ομβρίων και αντιπλημμυρικής προστασίας	EL_05_35_01	Συνεχιζόμενο από το 1ο Σχέδιο EL_05_35_14	Σ2: Μείωση της πιθανότητας πλημμύρας	Σ2.3 Ενίσχυση διαχείρισης του πλημμυρικού κινδύνου	Νομοθετικές/ Διοικητικές ρυθμίσεις
21	Ολοκληρωμένος Σχεδιασμός αντιπλημμυρικών έργων (Master Plan) και κατασκευή των προτεινόμενων έργων	EL_05_35_02	Συνεχιζόμενο από το 1ο Σχέδιο EL_05_35_15	Σ2: Μείωση της πιθανότητας πλημμύρας	Σ2.3 Ενίσχυση διαχείρισης του πλημμυρικού κινδύνου	Τεχνικά μέτρα αντιπλημμυρικής προστασίας
22	Αξιολόγηση και συντήρηση υφιστάμενων Ορεινών Υδρονομικών Έργων	EL_05_35_03	Συνεχιζόμενο από το 1ο Σχέδιο EL_05_35_16	Σ2: Μείωση της πιθανότητας πλημμύρας	Σ2.1 Μείωση του πλημμυρικού κινδύνου μέσω φυσικής συγκράτησης υδάτων	Τεχνικά μέτρα αντιπλημμυρικής προστασίας

Προσχέδιο Διαχείρισης Κινδύνων Πλημμύρας

α/α	ΟΝΟΜΑ ΜΕΤΡΟΥ	ΚΩΔΙΚΟΣ ΜΕΤΡΟΥ	ΣΥΣΧΕΤΙΣΗ ΜΕ ΜΕΤΡΟ ΤΟΥ 1ΟΥ ΣΧΕΔΙΟΥ	ΓΕΝΙΚΟΣ ΣΤΟΧΟΣ	ΕΙΔΙΚΟΣ ΣΤΟΧΟΣ	ΕΙΔΟΣ ΜΕΤΡΟΥ
23	Διαχειριστικά μέτρα χρήσεων γης σε λεκάνες απορροής χειμάρρων.	EL_05_35_04	Συνεχιζόμενο από το 1ο Σχέδιο EL_05_35_17	Σ2: Μείωση της πιθανότητας πλημμύρας	Σ2.3 Ενίσχυση διαχείρισης του πλημμυρικού κινδύνου	Μέτρα Περιβαλλοντικού Χαρακτήρα
24	Συντήρηση και αποκατάσταση υφιστάμενων έργων διευθέτησης και αντιπλημμυρικής προστασίας	EL_05_35_05	Νέο μέτρο	Σ2: Μείωση της πιθανότητας πλημμύρας	Σ2.2 Μείωση του πλημμυρικού κινδύνου με άλλα μέσα	Τεχνικά μέτρα αντιπλημμυρικής προστασίας
25	Υποχρέωση εξασφάλισης υποδομών διόδευσης πλημμυρικών αιχμών κατά τον πολεοδομικό σχεδιασμό νέων περιοχών που εντάσσονται σε ζώνες ανάπτυξης	EL_05_35_06	Νέο μέτρο	Σ2: Μείωση της πιθανότητας πλημμύρας	Σ2.3 Ενίσχυση διαχείρισης του πλημμυρικού κινδύνου για την προστασία	Νομοθετικές/ Διοικητικές ρυθμίσεις
26	Ανάπτυξη και λειτουργία επιχειρησιακού συστήματος έγκαιρης προειδοποίησης πλημμυρών	EL_05_41_01	Συνεχιζόμενο από το 1ο Σχέδιο EL_05_41_18	Σ3: Ενίσχυση της ετοιμότητας για την αντιμετώπιση των πλημμυρών	Σ3.1 Ανάπτυξη εργαλείων ετοιμότητας του πλημμυρικού κινδύνου	Πρόσκτηση, συμπλήρωση και βελτίωση πληροφορίας
27	Επικαιροποίηση των Σχεδίων Έκτακτης Ανάγκης, και κωδικοποίηση έκτακτων ενεργειών αντιμετώπισης πλημμύρας/ Κατάρτιση Μνημονίου Ενεργειών σε τοπικό επίπεδο	EL_05_42_01	Συνεχιζόμενο από το 1ο Σχέδιο EL_05_42_19	Σ3: Ενίσχυση της ετοιμότητας για την αντιμετώπιση των πλημμυρών	Σ3.3 Ενίσχυση διαχείρισης του πλημμυρικού κινδύνου για την ετοιμότητα	Πρόσκτηση, συμπλήρωση και βελτίωση πληροφορίας
28	Ενσωμάτωση στα Εσωτερικά Σχέδια Έκτακτης Ανάγκης και στα ΣΑΤΑΜΕ επιπτώσεων και μέτρων προστασίας από διαρροή ρύπων μετά από πλημμύρα βάσει των Χαρτών Κινδύνου	EL_05_42_02	Νέο μέτρο για το ΥΔ	Σ3: Ενίσχυση της ετοιμότητας για την αντιμετώπιση των πλημμυρών	Σ3.3 Ενίσχυση διαχείρισης του πλημμυρικού κινδύνου για την ετοιμότητα	Πρόσκτηση, συμπλήρωση και βελτίωση πληροφορίας
29	Προσδιορισμός θέσεων δανειοθαλάμων λήψης υλικών αποκατάστασης/ συντήρησης αναχωμάτων σε περιπτώσεις έκτακτης ανάγκης	EL_05_42_03	Συνεχιζόμενο από το 1ο Σχέδιο EL_05_53_27	Σ3: Ενίσχυση της ετοιμότητας για την αντιμετώπιση των πλημμυρών	Σ3.1 Ανάπτυξη εργαλείων ετοιμότητας του πλημμυρικού κινδύνου	Μέτρα Περιβαλλοντικού Χαρακτήρα
30	Καθορισμός ορίων επιφυλακής στα κρίσιμα υδατορέματα του ΥΔ με βάση τις προβλέψεις των νόμων 4662/2020 και 5075/2023	EL_05_42_04	Νέο μέτρο	Σ3: Ενίσχυση της ετοιμότητας για την αντιμετώπιση των πλημμυρών	Σ3.2 Βελτίωση γνωστικού επιπέδου ετοιμότητας έναντι πλημμυρών	Μη δομική παρέμβαση

Προσχέδιο Διαχείρισης Κινδύνων Πλημμύρας

α/α	ΟΝΟΜΑ ΜΕΤΡΟΥ	ΚΩΔΙΚΟΣ ΜΕΤΡΟΥ	ΣΥΣΧΕΤΙΣΗ ΜΕ ΜΕΤΡΟ ΤΟΥ 1ου ΣΧΕΔΙΟΥ	ΓΕΝΙΚΟΣ ΣΤΟΧΟΣ	ΕΙΔΙΚΟΣ ΣΤΟΧΟΣ	ΕΙΔΟΣ ΜΕΤΡΟΥ
31	Σχέδιο ελεγχόμενων πλημμυρισμών πεδινών εκτάσεων για την προστασία οικισμών και κρίσιμων υποδομών	EL_05_42_05	Νέο μέτρο	Σ3: Ενίσχυση της ετοιμότητας για την αντιμετώπιση των πλημμυρών	Σ3.3 Ενίσχυση διαχείρισης του πλημμυρικού κινδύνου για την ετοιμότητα	Τεχνικά μέτρα αντιπλημμυρικής προστασίας
32	Δράσεις ευαισθητοποίησης κοινού, τοπικών αρχών και κοινοτήτων έναντι πλημμυρικού κινδύνου	EL_05_43_01	Συνεχιζόμενο από το 1ο Σχέδιο EL_05_43_21	Σ3: Ενίσχυση της ετοιμότητας για την αντιμετώπιση των πλημμυρών	Σ3.2 Βελτίωση γνωστικού επιπέδου ετοιμότητας έναντι πλημμυρών	Μέτρα εκπαίδευσης/ ενημέρωσης
33	Σύστημα ενημέρωσης για αποφυγή διέλευσης από Ιρλανδικές διαβάσεις λόγω πλημμυρικών γεγονότων	EL_05_43_02	Συνεχιζόμενο από το 1ο Σχέδιο EL_05_43_22	Σ3: Ενίσχυση της ετοιμότητας για την αντιμετώπιση των πλημμυρών	Σ3.2 Βελτίωση γνωστικού επιπέδου ετοιμότητας έναντι πλημμυρών	Μη δομική παρέμβαση
34	Κατάρτιση κανονισμού απαιτούμενων ενεργειών αποκατάστασης παραχτετευτικότητας κοίτης ρεμάτων, συντήρησης και διαχείρισης της παρόχθιας βλάστησης	EL_05_44_01	Συνεχιζόμενο από το 1ο Σχέδιο EL_05_44_23	Σ3: Ενίσχυση της ετοιμότητας για την αντιμετώπιση των πλημμυρών	Σ3.3 Ενίσχυση διαχείρισης του πλημμυρικού κινδύνου για την ετοιμότητα	Νομοθετικές/ Διοικητικές ρυθμίσεις
35	Ενίσχυση της τεχνικής, οργανωτικής και διοικητικής ικανότητας εμπλεκομένων φορέων σε θέματα αντιπλημμυρικής προστασίας	EL_05_44_02	Συνεχιζόμενο από το 1ο Σχέδιο EL_05_44_24	Σ3: Ενίσχυση της ετοιμότητας για την αντιμετώπιση των πλημμυρών	Σ3.3 Ενίσχυση διαχείρισης του πλημμυρικού κινδύνου για την ετοιμότητα	Μέτρα εκπαίδευσης/ ενημέρωσης
36	Αποκατάσταση ζημιών σε υποδομές από την εκδήλωση πρόσφατων πλημμυρικών φαινομένων	EL_05_51_01	Νέο μέτρο	Σ4: Βελτίωση των μηχανισμών αποκατάστασης των πληγέντων περιοχών	Σ4.3: Αποκατάσταση από πρόσφατα πλημμυρικά φαινόμενα	Μέτρα οικονομικού χαρακτήρα
37	Αποκατάσταση του δυναμικού γεωργικής παραγωγής που έχει πληγεί από φυσικές καταστροφές	EL_05_51_02	Συνεχιζόμενο από το 1ο Σχέδιο EL_05_51_25	Σ4: Βελτίωση των μηχανισμών αποκατάστασης των πληγέντων περιοχών	Σ4.1 Βελτίωση μηχανισμού αποτίμησης και αποζημιώσεων	Μέτρα οικονομικού χαρακτήρα
38	Προσδιορισμός θέσεων Αποθεσιοθαλάμων (προσωρινής ή μόνιμης) εναπόθεσης φερτών υλικών	EL_05_52_01	Νέο μέτρο	Σ4: Βελτίωση των μηχανισμών αποκατάστασης των πληγέντων περιοχών	Σ4.2 Βελτίωση προετοιμασίας εργασιών αποκατάστασης	Μέτρα Περιβαλλοντικού Χαρακτήρα

α/α	ΟΝΟΜΑ ΜΕΤΡΟΥ	ΚΩΔΙΚΟΣ ΜΕΤΡΟΥ	ΣΥΣΧΕΤΙΣΗ ΜΕ ΜΕΤΡΟ ΤΟΥ 1ΟΥ ΣΧΕΔΙΟΥ	ΓΕΝΙΚΟΣ ΣΤΟΧΟΣ	ΕΙΔΙΚΟΣ ΣΤΟΧΟΣ	ΕΙΔΟΣ ΜΕΤΡΟΥ
39	Αναβάθμιση μηχανισμού αποτίμησης ζημιών και αποζημιώσεων στα κτίρια, λόγω πλημμύρας	EL_05_53_01	Τροποποίηση από το 1ο Σχέδιο EL_05_53_26	Σ4: Βελτίωση των μηχανισμών αποκατάστασης των πληγέντων περιοχών	Σ4.1 Βελτίωση μηχανισμού αποτίμησης και αποζημιώσεων	Μέτρα οικονομικού χαρακτήρα
40	Παροχή κινήτρων για ιδιωτική ασφάλιση έναντι πλημμυρών	EL_05_53_02	Νέο μέτρο	Σ4: Βελτίωση των μηχανισμών αποκατάστασης των πληγέντων περιοχών	Σ4.3: Αποκατάσταση από πρόσφατα πλημμυρικά φαινόμενα	Μέτρα οικονομικού χαρακτήρα

4.3.3 ΠΡΟΚΑΤΑΡΚΤΙΚΗ ΑΞΙΟΛΟΓΗΣΗ

Στον κάτωθι πίνακα παρουσιάζεται η προκαταρκτική αξιολόγηση των μέτρων στο ΥΔ05. Από τα συνολικά 40 εξεταζόμενα μέτρα στο ΥΔ Ηπείρου, τα 32 (ποσοστό 80%) περνούν τη διαδικασία της προκαταρκτικής αξιολόγησης και εντάσσονται στο Πρόγραμμα Μέτρων της 1^{ης} Αναθεώρησης του ΥΔ. Συγκεκριμένα, πέντε (5) μέτρα, τα οποία είχαν ενταχθεί στο Πρόγραμμα Μέτρων του 1^{ου} κύκλου θεωρείται ότι έχουν ήδη ολοκληρωθεί/δρομολογηθεί, για ακόμη δύο μέτρα προτείνεται η επανεξέτασή τους σε επόμενο κύκλο ενώ ένα μέτρο είχε εξεταστεί και κατά τον 1^ο κύκλο και δεν είχε εφαρμογή στο ΥΔ04.

Συγκεκριμένα, τα μέτρα τα οποία θεωρείται ότι έχουν ολοκληρωθεί είναι:

- Κατάρτιση γεωργών και κτηνοτρόφων σε πρακτικές μείωσης επιπτώσεων από τις πλημμύρες
- Παραγωγή Ψηφιακού Μοντέλου Εδάφους (DTM) πολύ υψηλής ακρίβειας
- Σύνταξη νέων κανονισμών μελέτης έργων αποχέτευσης ομβρίων και αντιπλημμυρικής προστασίας
- Αποκατάσταση του δυναμικού γεωργικής παραγωγής που έχει πληγεί από φυσικές καταστροφές
- Αναβάθμιση μηχανισμού αποτίμησης ζημιών και αποζημιώσεων στα κτίρια, λόγω πλημμύρας

Τα μέτρα τα οποία προτείνεται η επανεξέτασή τους σε επόμενο κύκλο είναι:

- Υποχρέωση εξασφάλισης υποδομών διόδευσης πλημμυρικών αιχμών κατά τον πολεοδομικό σχεδιασμό νέων περιοχών που εντάσσονται σε ζώνες ανάπτυξης
- Ενίσχυση της τεχνικής, οργανωτικής και διοικητικής ικανότητας εμπλεκόμενων φορέων σε θέματα αντιπλημμυρικής προστασίας

Τέλος, το μέτρο το οποίο είχε εξεταστεί και κατά τον 1ο κύκλο και δεν είχε εφαρμογή στο ΥΔ05 είναι το:

- Ενσωμάτωση στα Εσωτερικά Σχέδια Έκτακτης Ανάγκης και στα ΣΑΤΑΜΕ επιπτώσεων και μέτρων προστασίας από διαρροή ρύπων μετά από πλημμύρα βάσει των Χαρτών Κινδύνου

Τα παραπάνω, όπως και η αναλυτική βαθμολόγηση των μέτρων ανά εξεταζόμενο κριτήριο φαίνονται στον παρακάτω Πίνακα.

Προσχέδιο Διαχείρισης Κινδύνων Πλημμύρας

ID	Κωδικός Μέτρου	Συσχετίσει με μέτρο του 1ου Σχεδίου	Όνομα Μέτρου	ΟΛΟΚΛΗΡΩ-ΜΕΝΟ	ΑΠΟΤΕΛΕΣΜΑ-ΤΙΚΟ	ΤΕΧΝΙΚΑ ΕΦΙΚΤΟ	ΟΙΚΟΝΟΜΙΚΑ ΕΦΙΚΤΟ	ΚΟΙΝΩΝΙΚΑ & ΠΕΡΙΒΑΛΛΟΝΤΙΚΑ ΑΠΟΔΕΚΤΟ	ΥΦΙΣΤΑΜΕΝΗ ΩΡΙΜΑΝΣΗ	ΣΥΝΕΡΓΕΙΕΣ ΜΕ ΑΛΛΑ ΜΕΤΡΑ	ΣΥΝΕΡΓΕΙΕΣ ΜΕ ΣΔΛΑΠ	ΒΑΘΜΟΣ	ΕΝΕΡΓΟΠΟΙΗΣΗ ΔΙΚΛΕΙΔΑΣ	ΑΠΑΙΤΕΙΤΑΙ ΚΡΙΣΗ ΜΕΛΕΤΗΤΗ ?	ΚΡΙΣΗ ΜΕΛΕΤΗΤΗ	ΣΥΜΠΕΡΙΛΗΨΗ ΜΕΤΡΟΥ ΣΤΟ 2ο ΣΔΚΠ
1	EL_05_61_01	Συνεχιζόμενο από το 1ο Σχέδιο EL_05_61_01	Ανάπτυξη Συστήματος Παρακολούθησης του Προγράμματος Μέτρων του Σχεδίου Διαχείρισης Κινδύνων Πλημμύρας	1	2	2	2	2	2	2	1	13		ΌΧΙ		ΝΑΙ
2	EL_05_21_01	Νέο μέτρο	Εναρμόνιση των σχεδίων πολεοδομικού σχεδιασμού του Ν. 4447/2016, όπως ισχύει, με τα ΣΔΚΠ.	1	2	1	1	1	0	2	0	7	*	ΝΑΙ		ΝΑΙ
3	EL_05_21_02	Τροποποίηση από EL_05_23_03 από το 1ο Σχέδιο	Πολεοδομικές και οικιστικές ρυθμίσεις σε πόλεις και οικισμούς εντός της ζώνης πλημμύρας 100ετίας	1	2	1	1	1	0	2	0	7	*	ΝΑΙ	Προτείνεται η προώθηση του μέτρου	ΝΑΙ
4	EL_05_21_03	Νέο μέτρο	Θεσμοθέτηση περιοχών ελεγχόμενης κατάκλυσης προς ανάσχεση πλημμύρας (λεκάνες ανάσχεσης)	1	2	1	2	1	1	2	1	10	*	ΝΑΙ		ΝΑΙ
5	EL_05_21_04	Νέο μέτρο	Δράσεις πρόληψης και προστασίας της Αγροτικής Ανάπτυξης εντός ΖΔΥΚΠ	1	1	1	1	2	0	0	1	6		ΌΧΙ		ΝΑΙ
6	EL_05_23_01	Τροποποίηση από EL_05_23_03 από το 1ο Σχέδιο	Λήψη μέτρων για την αντιπλημμυρική προστασία των υδρευτικών γεωτρήσεων Δήμων και ΔΕΥΑ	1	1	1	1	2	1	1	1	8		ΌΧΙ		ΝΑΙ
7	EL_05_23_02	Συνεχιζόμενο από το 1ο Σχέδιο EL_05_23_02	Κατάρτιση γεωργών και κτηνοτρόφων σε πρακτικές μείωσης επιπτώσεων από τις πλημμύρες	0								0				ΟΧΙ
8	EL_05_24_01	Συνεχιζόμενο από το 1ο Σχέδιο EL_05_24_04	Αναδιάρθρωση και εκσυγχρονισμός δικτύου συλλογής μετεωρολογικών και υδρομετρικών δεδομένων	1	2	1	1	2	1	1	1	9		ΌΧΙ		ΝΑΙ
9	EL_05_24_02	Συνεχιζόμενο από το 1ο Σχέδιο EL_05_24_05	Συλλογή και ψηφιοποίηση στοιχείων οριοθέτησης υδατορεμάτων και δεδομένων ανυπλημμυρικών έργων	1	1	2	2	2	1	1	1	10		ΌΧΙ		ΝΑΙ
10	EL_05_24_03	Συνεχιζόμενο από το 1ο Σχέδιο EL_05_24_07	Δημιουργία εθνικού μητρώου Πλημμυρικών Συμβάντων (ΕΜΠΣ) και ανάπτυξη σχετικής διαδραστικής πλατφόρμας στο διαδίκτυο	0								0				ΟΧΙ
11	EL_05_24_04	Έχει υλοποιηθεί (1ο Σχέδιο EL_05_24_06)	Παραγωγή Ψηφιακού Μοντέλου Εδάφους (DTM) πολύ υψηλής ακρίβειας	1	1	2	1	1	1	2	0	8		ΌΧΙ		ΝΑΙ
12	EL_05_31_01	Τροποποίηση από EL_05_31_08 από το 1ο Σχέδιο	Εφαρμογή δασοτεχνικού συστήματος ορεινών υδρονομικών έργων	1	2	2	2	2	0	2	1	11	*	ΝΑΙ	Προτείνεται η προώθηση του μέτρου	ΝΑΙ

Προσχέδιο Διαχείρισης Κινδύνων Πλημμύρας

ID	Κωδικός Μέτρου	Συσχέτιση με μέτρο του 1ου Σχεδίου	Όνομα Μέτρου	ΟΛΟΚΛΗΡΩ-ΜΕΝΟ	ΑΠΟΤΕΛΕΣΜΑ-ΤΙΚΟ	ΤΕΧΝΙΚΑ ΕΦΙΚΤΟ	ΟΙΚΟΝΟΜΙΚΑ ΕΦΙΚΤΟ	ΚΟΙΝΩΝΙΚΑ & ΠΕΡΙΒΑΛΛΟΝΤΙΚΑ ΑΠΟΔΕΚΤΟ	ΥΦΙΣΤΑΜΕΝΗ ΩΡΙΜΑΝΣΗ	ΣΥΝΕΡΓΕΙΕΣ ΜΕ ΑΛΛΑ ΜΕΤΡΑ	ΣΥΝΕΡΓΕΙΕΣ ΜΕ ΣΔΛΑΠ	ΒΑΘΜΟΣ	ΕΝΕΡΓΟΠΟΙΗΣΗ ΔΙΚΛΕΙΔΑΣ	ΑΠΑΙΤΕΙΤΑΙ ΚΡΙΣΗ ΜΕΛΕΤΗΤΗ ?	ΚΡΙΣΗ ΜΕΛΕΤΗΤΗ	ΣΥΜΠΕΡΙΛΗΨΗ ΜΕΤΡΟΥ ΣΤΟ 2ο ΣΔΚΠ
13	EL_05_31_02	Νέο μέτρο	Έργα φυσικής συγκράτησης υδάτων στα πεδινά	1	1	1	1	1	1	2	2	9	*	ΝΑΙ	Προτείνεται η προώθηση του μέτρου	ΝΑΙ
14	EL_05_31_03	Νέο μέτρο	Συμπλήρωση όρου για υποχρεωτική εφαρμογή μέτρων Φυσικής Συγκράτησης Υδάτων (ΜΦΣΥ) / πρακτικών SUDs κατά την περιβαλλοντική αδειοδότηση των έργων Α1 και Α2 υποκατηγορίας, που ανήκουν στην 1η, 6η και 9η ομάδα σύμφωνα με την ΥΣ 17185/ 2022 (Β' 84).	1	1	1	2	1	0	2	1	8	*	ΝΑΙ	Προτείνεται η προώθηση του μέτρου	ΝΑΙ
15	EL_05_32_01	Τροποποίηση από EL_05_32_09 από το 1ο Σχέδιο	Ταμειυτήρες πολλαπλής σκοπιμότητας με συνιστώσα αντιπλημμυρικής προστασίας	1	2	2	1	1	1	0	1	8		ΌΧΙ		ΝΑΙ
16	EL_05_32_02	Τροποποίηση από EL_05_32_10 από το 1ο Σχέδιο	Αξιοποίηση υφιστάμενων έργων ταμίευσης για ανάσχεση πλημμυρικών παροχών	1	1	2	2	1	2	0	2	10		ΌΧΙ		ΝΑΙ
17	EL_05_33_01	Τροποποίηση από EL_05_33_11 από το 1ο Σχέδιο	Εκσυγχρονισμός και αποκατάσταση αποστραγγιστικών δικτύων	1	1	1	1	2	1	1	0	7		ΌΧΙ		ΝΑΙ
18	EL_05_33_02	Τροποποίηση από EL_05_33_12 από το 1ο Σχέδιο	Έργα Αντιπλημμυρικής Προστασίας	1	2	2	1	1	2	1	2	11	*	ΝΑΙ	Προτείνεται η προώθηση του μέτρου	ΝΑΙ
19	EL_05_34_01	Τροποποίηση από EL_05_34_13 από το 1ο Σχέδιο	Έργα εκσυγχρονισμού/ αντικατάστασης, συντήρησης και συμπλήρωσης υφιστάμενων δικτύων αποχέτευσης όμβριων υδάτων	1	2	2	1	1	1	1	1	9		ΌΧΙ		ΝΑΙ
20	EL_05_35_01	Συνεχιζόμενο από το 1ο Σχέδιο EL_05_35_14	Σύνταξη νέων κανονισμών μελέτης έργων αποχέτευσης ομβρίων και αντιπλημμυρικής προστασίας	1	2	1	2	1	2	2	0	10		ΌΧΙ		ΝΑΙ
21	EL_05_35_02	Συνεχιζόμενο από το 1ο Σχέδιο EL_05_35_15	Ολοκληρωμένος Σχεδιασμός αντιπλημμυρικών έργων (Master Plan) και κατασκευή των προτεινόμενων έργων	1	2	2	1	1	1	2	0	9		ΌΧΙ		ΝΑΙ
22	EL_05_35_03	Συνεχιζόμενο από το 1ο Σχέδιο EL_05_35_16	Αξιολόγηση και συντήρηση υφιστάμενων Ορεινών Υδρονομικών Έργων	1	2	2	2	2	1	1	1	11		ΌΧΙ		ΝΑΙ

Προσχέδιο Διαχείρισης Κινδύνων Πλημμύρας

ID	Κωδικός Μέτρου	Συσχέτιση με μέτρο του 1ου Σχεδίου	Όνομα Μέτρου	ΟΛΟΚΛΗΡΩ-ΜΕΝΟ	ΑΠΟΤΕΛΕΣΜΑ-ΤΙΚΟ	ΤΕΧΝΙΚΑ ΕΦΙΚΤΟ	ΟΙΚΟΝΟΜΙΚΑ ΕΦΙΚΤΟ	ΚΟΙΝΩΝΙΚΑ & ΠΕΡΙΒΑΛΛΟΝΤΙΚΑ ΑΠΟΔΕΚΤΟ	ΥΦΙΣΤΑΜΕΝΗ ΩΡΙΜΑΝΣΗ	ΣΥΝΕΡΓΕΙΕΣ ΜΕ ΑΛΛΑ ΜΕΤΡΑ	ΣΥΝΕΡΓΕΙΕΣ ΜΕ ΣΔΛΑΠ	ΒΑΘΜΟΣ	ΕΝΕΡΓΟΠΟΙΗΣΗ ΔΙΚΛΕΙΔΑΣ	ΑΠΑΙΤΕΙΤΑΙ ΚΡΙΣΗ ΜΕΛΕΤΗΤΗ ?	ΚΡΙΣΗ ΜΕΛΕΤΗΤΗ	ΣΥΜΠΕΡΙΛΗΨΗ ΜΕΤΡΟΥ ΣΤΟ 2ο ΣΔΚΠ
23	EL_05_35_04	Συνεχιζόμενο από το 1ο Σχέδιο EL_05_35_17	Διαχειριστικά μέτρα χρήσεων γης σε λεκάνες απορροής χειμάρρων	1	1	2	2	2	0	1	1	9		ΌΧΙ	Προτείνεται η προώθηση του μέτρου	ΝΑΙ
24	EL_05_35_05	Νέο μέτρο	Συντήρηση και αποκατάσταση υφιστάμενων έργων διευθέτησης και αντιπλημμυρικής προστασίας	1	1	1	1	1	1	1	0	6		ΌΧΙ		ΝΑΙ
25	EL_05_35_06	Νέο μέτρο	Υποχρέωση εξασφάλισης υποδομών διόδευσης πλημμυρικών αιχμών κατά τον πολεοδομικό σχεδιασμό νέων περιοχών που εντάσσονται σε ζώνες ανάπτυξης	1	1	1	2	1	0	1	1	7	*	ΝΑΙ	Προτείνεται η επανεξέταση του μέτρου σε επόμενο κύκλο ΣΔΚΠ	ΟΧΙ
26	EL_05_41_01	Συνεχιζόμενο από το 1ο Σχέδιο EL_05_41_18	Ανάπτυξη και λειτουργία επιχειρησιακού συστήματος έγκαιρης προειδοποίησης πλημμυρών	1	2	1	1	2	0	1	0	7		ΌΧΙ		ΝΑΙ
27	EL_05_42_01	Συνεχιζόμενο από το 1ο Σχέδιο EL_05_42_19	Επικαιροποίηση των Σχεδίων Έκτακτης Ανάγκης, και κωδικοποίηση έκτακτων ενεργειών αντιμετώπισης πλημμύρας/ Κατάρτιση Μνημονίου Ενεργειών σε τοπικό επίπεδο	1	2	1	2	1	1	1	1	9		ΌΧΙ		ΝΑΙ
28	EL_05_42_02	Νέο μέτρο για το ΥΔ	Ενσωμάτωση στα Εσωτερικά Σχέδια Έκτακτης Ανάγκης και στα ΣΑΤΑΜΕ επιπτώσεων και μέτρων προστασίας από διαρροή ρύπων μετά από πλημμύρα βάσει των Χαρτών Κινδύνου	0								0				ΟΧΙ
29	EL_05_42_03	Νέο μέτρο για το ΥΔ	Προσδιορισμός θέσεων δανειοθαλάμων λήψης υλικών αποκατάστασης/ συντήρησης αναχωμάτων σε περιπτώσεις έκτακτης ανάγκης	1	1	2	1	1	0	0	0	5		ΌΧΙ		ΟΧΙ
30	EL_05_42_04	Νέο μέτρο	Καθορισμός ορίων επιφυλακής στα κρίσιμα υδατορέματα του ΥΔ με βάση τις προβλέψεις των νόμων 4662/2020 και 5075/2023	1	1	1	2	1	1	1	0	7		ΌΧΙ		ΝΑΙ
31	EL_05_42_05	Νέο μέτρο	Σχέδιο ελεγχόμενων πλημμυρισμών πεδινών εκτάσεων για την προστασία οικισμών και κρίσιμων υποδομών	1	1	1	2	1	0	1	0	6		ΌΧΙ		ΝΑΙ
32	EL_05_43_01	Συνεχιζόμενο από το 1ο Σχέδιο EL_05_43_21	Δράσεις ευαισθητοποίησης κοινού, τοπικών αρχών και κοινοτήτων έναντι πλημμυρικού κινδύνου	1	2	2	2	1	1	1	0	9		ΌΧΙ		ΝΑΙ

Προσχέδιο Διαχείρισης Κινδύνων Πλημμύρας

ID	Κωδικός Μέτρου	Συσχέτιση με μέτρο του 1ου Σχεδίου	Όνομα Μέτρου	ΟΛΟΚΛΗΡΩ-ΜΕΝΟ	ΑΠΟΤΕΛΕΣΜΑ-ΤΙΚΟ	ΤΕΧΝΙΚΑ ΕΦΙΚΤΟ	ΟΙΚΟΝΟΜΙΚΑ ΕΦΙΚΤΟ	ΚΟΙΝΩΝΙΚΑ & ΠΕΡΙΒΑΛΛΟΝΤΙΚΑ ΑΠΟΔΕΚΤΟ	ΥΦΙΣΤΑΜΕΝΗ ΩΡΙΜΑΝΣΗ	ΣΥΝΕΡΓΕΙΕΣ ΜΕ ΑΛΛΑ ΜΕΤΡΑ	ΣΥΝΕΡΓΕΙΕΣ ΜΕ ΣΔΛΑΠ	ΒΑΘΜΟΣ	ΕΝΕΡΓΟΠΟΙΗΣΗ ΔΙΚΛΕΙΔΑΣ	ΑΠΑΙΤΕΙΤΑΙ ΚΡΙΣΗ ΜΕΛΕΤΗΤΗ ?	ΚΡΙΣΗ ΜΕΛΕΤΗΤΗ	ΣΥΜΠΕΡΙΛΗΨΗ ΜΕΤΡΟΥ ΣΤΟ 2ο ΣΔΚΠ
33	EL_05_43_02	Συνεχιζόμενο από το 1ο Σχέδιο EL_05_43_22	Σύστημα ενημέρωσης για αποφυγή διέλευσης από Ιρλανδικές διαβάσεις λόγω πλημμυρικών γεγονότων	1	2	2	1	1	1	1	0	8		ΌΧΙ		ΝΑΙ
34	EL_05_44_01	Συνεχιζόμενο από το 1ο Σχέδιο EL_05_44_23	Κατάρτιση κανονισμού απαιτούμενων ενεργειών αποκατάστασης παροχευτικής κοίτης ρεμάτων, συντήρησης και διαχείρισης της παρόχθιας βλάστησης	1	2	1	2	1	1	2	0	9		ΌΧΙ		ΝΑΙ
35	EL_05_44_02	Συνεχιζόμενο από το 1ο Σχέδιο EL_05_44_24	Ενίσχυση της τεχνικής, οργανωτικής και διοικητικής ικανότητας εμπλεκόμενων φορέων σε θέματα αντιπλημμυρικής προστασίας	1	2	2	1	1	1	2	1	10	*	ΝΑΙ	Προτείνεται η επανεξέταση του μέτρου σε επόμενο κύκλο ΣΔΚΠ	ΟΧΙ
36	EL_05_51_01	Νέο μέτρο	Αποκατάσταση ζημιών σε υποδομές από την εκδήλωση πρόσφατων πλημμυρικών φαινομένων	1	2	1	1	1	1	0	1	7		ΌΧΙ		ΝΑΙ
37	EL_05_51_02	Συνεχιζόμενο από το 1ο Σχέδιο EL_05_51_25	Αποκατάσταση του δυναμικού γεωργικής παραγωγής που έχει πληγεί από φυσικές καταστροφές	0										ΌΧΙ		ΟΧΙ
38	EL_05_52_01	Νέο μέτρο	Προσδιορισμός θέσεων Αποθεσιοθαλάμων (προσωρινής ή μόνιμης) εναπόθεσης φερτών υλικών	1	1	1	2	1	1	0	1	7		ΌΧΙ		ΝΑΙ
39	EL_05_53_01	Τροποποίηση από το 1ο Σχέδιο EL_05_53_26	Αναβάθμιση μηχανισμού αποτίμησης ζημιών και αποζημιώσεων στα κτίρια, λόγω πλημμύρας	0												ΟΧΙ
40	EL_05_53_02	Νέο μέτρο	Παροχή κινήτρων για ιδιωτική ασφάλιση έναντι πλημμυρών	1	1	1	2	1	1	0	0	6		ΌΧΙ		ΝΑΙ

4.4 ΜΕΤΡΑ 1^{ΗΣ} ΑΝΑΘΕΩΡΗΣΗΣ ΣΔΚΠ ΥΔ05

Τα Μέτρα διακρίνονται ανάλογα με τον **Άξονα δράσης** της Διαχείρισης του Πλημμυρικού Κινδύνου στον οποίο αναφέρονται. Συγκεκριμένα διακρίνονται τέσσερις ομάδες Μέτρων:

- Μέτρα Πρόληψης
- Μέτρα Προστασίας
- Μέτρα Ετοιμότητας
- Μέτρα Αποκατάστασης

Επιπλέον, σε κάθε Άξονα Δράσης αντιστοιχούν ορισμένοι **Τύποι Δράσης**, όπως αυτοί περιγράφονται στον Πίνακα 4-5.

Το ΣΔΚΠ περιλαμβάνει Μέτρα για την επίτευξη των Γενικών Στόχων της Διαχείρισης των Κινδύνων Πλημμύρας που έχουν τεθεί σε επίπεδο χώρας και είναι κοινοί και για τα δεκατέσσερα (14) Υδατικά Διαμερίσματα, έτσι όπως αυτοί παρουσιάζονται στο Κεφάλαιο 4.2.1. Οι γενικοί στόχοι αφορούν:

- Μετριασμό της έκθεσης στην πλημμύρα (Σ1)
- Μείωση της πιθανότητας πλημμύρας (Σ2)
- Ενίσχυση της ετοιμότητας για την αντιμετώπιση των πλημμυρών (Σ3)
- Βελτίωση των μηχανισμών αποκατάστασης των πληγισίων περιοχών (Σ4)

Όσον αφορά τη **συσχέτιση των στόχων με τις τέσσερις ομάδες Μέτρων ανά άξονα δράσης**, όλα τα Μέτρα πρόληψης εξυπηρετούν το στόχο «Μετριασμός της έκθεσης στην Πλημμύρα» (Σ1), όλα τα Μέτρα προστασίας το στόχο «Μείωση της πιθανότητας πλημμύρας» (Σ2), όλα τα Μέτρα Ετοιμότητας το στόχο «Ενίσχυση της ετοιμότητας για την αντιμετώπιση της πλημμύρας» (Σ3) και όλα τα Μέτρα Αποκατάστασης το στόχο «Βελτίωση των μηχανισμών αποκατάστασης των πληγισίων περιοχών» (Σ4).

Τα Μέτρα, επιπλέον, διακρίνονται σε **είδη** ανάλογα με το περιεχόμενό τους. Ειδικότερα διακρίνονται τα ακόλουθα είδη Μέτρων:

- Νομοθετικές/Διοικητικές ρυθμίσεις: Αφορούν αποφάσεις διοικητικών ρυθμίσεων
- Μέτρα οικονομικού χαρακτήρα: Αφορούν Μέτρα και παρεμβάσεις για τον καλύτερο προσδιορισμό των ζημιών από πλημμύρες καθώς και οικονομικά εργαλεία για την διαχείριση των επιπτώσεων από τις πλημμύρες
- Μέτρα εκπαίδευσης/ενημέρωσης: Αφορούν δράσεις εκπαίδευσης, ενημέρωσης και ευαισθητοποίησης
- Μη δομικές παρεμβάσεις: Αφορούν κανονιστικές διατάξεις (π.χ. έλεγχος χρήσεων γης, καθορισμός ζωνών) και μη δομικά έργα (όπως συστήματα έγκαιρης προειδοποίησης)
- Πρόσκτηση, συμπλήρωση και βελτίωση πληροφοριών: Αφορούν δημιουργία/συμπλήρωση βάσεων δεδομένων, συμπλήρωση δεδομένων πεδίου, κυρίως τοπογραφικές αποτυπώσεις υποδομών και στοιχεία γεωμετρίας υδατορευμάτων
- Μέτρα περιβαλλοντικού χαρακτήρα (green infrastructure): Αφορούν Μέτρα και παρεμβάσεις για την προστασία περιβαλλοντικά ευαίσθητων περιοχών.

- Τεχνικά Μέτρα Αντιπλημμυρικής Προστασίας: Αφορούν δομικά έργα αντιπλημμυρικής προστασίας και μελέτες για την υλοποίησή τους

Τα Μέτρα προβλέπουν δράσεις και ρυθμίσεις για την αντιμετώπιση των κινδύνων στις ΖΔΥΚΠ και ειδικότερα στις **γεωγραφικές περιοχές που έχουν οριστεί στους Χάρτες Επικινδυνότητας πλημμύρας για περίοδο επαναφοράς 100 ετών** (σενάριο μέσης πιθανότητας υπέρβασης). **Οι δράσεις και οι ρυθμίσεις αυτές δύνανται να υλοποιούνται και εκτός των ΖΔΥΚΠ.** Μέτρα διοικητικού χαρακτήρα και οριζόντιες δράσεις εφαρμόζονται σε επίπεδο υδατικού διαμερίσματος. Το πεδίο εφαρμογής των Μέτρων αναφέρεται αναλυτικά στην περιγραφή των Μέτρων που ακολουθεί.

Υπενθυμίζεται ότι, ανεξάρτητα από τις επιμέρους αρμόδιες αρχές που σχετίζονται με την υλοποίηση συγκεκριμένων Μέτρων, η γενική εποπτεία της εφαρμογής του σχεδίου διαχείρισης ανήκει στην αρμόδια Δ/ση Υδάτων της οικείας Αποκεντρωμένης Διοίκησης. Τέλος, τον συντονισμό σε εθνικό επίπεδο της εφαρμογής της Οδηγίας 2007/60/ΕΚ έχει η Γενική Διεύθυνση Υδάτων του Υπουργείου Περιβάλλοντος και Ενέργειας.

Για κάθε μέτρο δίδονται οι πληροφορίες που σημειώνονται στον Πίνακα που ακολουθεί.

Πίνακας 4-5 Ειδική Φόρμα Περιγραφής Μέτρων

ΟΝΟΜΑ ΜΕΤΡΟΥ	Περιλαμβάνει το όνομα του μέτρου
ΚΩΔΙΚΟΣ ΜΕΤΡΟΥ	Τα Μέτρα, κωδικοποιούνται ως εξής: EL_XX (κωδικός ΥΔ)_XX (Τύπος Μέτρου σύμφωνα με WISE) _XX (αύξων αριθμός Μέτρου)
ΣΥΣΧΕΤΙΣΗ ΜΕ ΜΕΤΡΟ ΤΟΥ 1ΟΥ ΣΧΕΔΙΟΥ	Περιλαμβάνεται η συσχέτιση του κάθε μέτρου, με τα μέτρα του προηγούμενου Κύκλου, εάν υπάρχει
ΑΞΟΝΑΣ	Πρόληψη, Προστασία, Ετοιμότητα, Αποκατάσταση
ΓΕΝΙΚΟΣ ΣΤΟΧΟΣ	Δίνεται ο στόχος ΔΚΠ στον οποίο αφορά το μέτρο (Σ1: Μετριασμός της έκθεσης στην πλημμύρα, Σ2: Μείωση της πιθανότητας πλημμύρας, Σ3: Ενίσχυση της ετοιμότητας για την αντιμετώπιση των πλημμυρών, Σ4: Βελτίωση των μηχανισμών αποκατάστασης των πληγέντων περιοχών)
ΤΥΠΟΣ ΜΕΤΡΟΥ ΔΙΑΧΕΙΡΙΣΗΣ ΚΙΝΔΥΝΟΥ ΠΛΗΜΜΥΡΑΣ	Τύπος δράσης σύμφωνα με την τυποποίηση των δράσεων της Οδηγίας 2007/60
ΤΥΠΟΣ ΜΕΤΡΟΥ ΦΥΣΙΚΗΣ ΣΥΓΚΡΑΤΗΣΗΣ ΥΔΑΤΩΝ	Σε περίπτωση που το μέτρο περιλαμβάνει ΜΦΣΥ, παρατίθεται ο αντίστοιχος κωδικός
ΕΙΔΙΚΟΣ ΣΤΟΧΟΣ	Στον παρόντα 2ο κύκλο ΣΔΚΠ διατηρούνται οι ανωτέρω Γενικοί Στόχοι και επιπλέον εξειδικεύονται σε Ειδικούς Στόχους οι οποίοι τίθενται προκειμένου να γίνει αναγνώριση, διακριτοποίηση και επεξήγηση των επιμέρους επιδιώξεων που από κοινού θα καλύψουν αποτελεσματικά την επίτευξη κάθε γενικού στόχου, σε συσχέτιση τόσο με τους άξονες του συντασσόμενου προγράμματος μέτρων όσο και με τα προτεινόμενα μέτρα.
ΕΙΔΟΣ ΜΕΤΡΟΥ	Νομοθετικές/ Διοικητικές ρυθμίσεις, Μέτρα οικονομικού χαρακτήρα, Μέτρα εκπαίδευσης/ενημέρωσης, Μη δομικές παρεμβάσεις, Πρόσκτηση, συμπλήρωση και βελτίωση πληροφοριών, Μέτρα περιβαλλοντικού χαρακτήρα (green infrastructure), Τεχνικά Μέτρα Αντιπλημμυρικής Προστασίας
ΠΕΡΙΓΡΑΦΗ ΜΕΤΡΟΥ	Περιλαμβάνει την αναλυτική περιγραφή του μέτρου
ΦΟΡΕΙΣ ΥΛΟΠΟΙΗΣΗΣ	Αφορά στην Αρμόδια Αρχή που είναι υπεύθυνη για την υλοποίηση, την εφαρμογή και το συντονισμό του προτεινόμενου μέτρου σε εθνικό, περιφερειακό, τοπικό επίπεδο
ΠΕΡΙΟΧΗ ΕΦΑΡΜΟΓΗΣ ΤΟΥ ΜΕΤΡΟΥ	ΥΔ, ΖΔΥΚΠ, Λεκάνες ανάντη ΖΔΥΚΠ, ΛΑΠ, Τοπωνύμιο
ΔΕΙΚΤΗΣ ΠΑΡΑΚΟΛΟΥΘΗΣΗΣ ΔΙΑΔΙΚΑΣΙΑΣ ΕΦΑΡΜΟΓΗΣ ΜΕΤΡΟΥ	Οι δείκτες παρακολούθησης διαδικασίας εφαρμογής καθορίζονται ανά μέτρο βάσει της προόδου του φυσικού αντικείμενου του. Σημείο αναφοράς για τους δείκτες παρακολούθησης διαδικασίας εφαρμογής του μέτρου αποτελεί η περιοχή εφαρμογής του μέτρου
ΤΙΜΗ ΣΤΟΧΟΣ	Η επιδιωκόμενη τιμή για τον δείκτη παρακολούθησης διαδικασίας εφαρμογής των μέτρων

Προσχέδιο Διαχείρισης Κινδύνων Πλημμύρας

ΠΕΡΙΟΧΗ ΕΠΙΔΡΑΣΗΣ ΤΟΥ ΜΕΤΡΟΥ	ΥΔ, ΖΔΥΚΠ, Λεκάνες ανάντη ΖΔΥΚΠ, ΛΑΠ, Τοπωνύμιο
ΔΕΙΚΤΗΣ ΠΑΡΑΚΟΛΟΥΘΗΣΗΣ ΕΠΙΔΡΑΣΗΣ ΜΕΤΡΟΥ	Οι δείκτες παρακολούθησης επίδρασης καθορίζονται ανά μέτρο και αφορούν στην ποσοτικοποίηση της θετικής επίδρασης του εκάστοτε μέτρου. Σημείο αναφοράς για τους δείκτες παρακολούθησης διαδικασίας εφαρμογής του μέτρου αποτελεί η περιοχή επίδρασης του μέτρου
ΤΙΜΗ ΣΤΟΧΟΣ	Η επιδιωκόμενη τιμή για τον δείκτη παρακολούθησης επίδρασης των μέτρων
ΑΝΘΕΚΤΙΚΟΤΗΤΑ ΣΤΗΝ ΚΛΙΜΑΤΙΚΗ ΑΛΛΑΓΗ	Σχολιασμός της απόδοσης του Μέτρου σε συνθήκες κλιματικής αλλαγής. Αξιολογείται η συσχέτιση του Μέτρου με τους στόχους και τις δράσεις της Εθνικής Στρατηγικής για την Προσαρμογή στην Κλιματική Αλλαγή (ΕΣΠΚΑ)
ΣΥΣΧΕΤΙΣΗ ΜΕ ΣΤΟΧΟΥΣ ΚΑΙ ΜΕΤΡΑ ΓΙΑ ΤΗΝ ΚΛΙΜΑΤΙΚΗ ΑΛΛΑΓΗ	Σχολιασμός της συνέργειας του Μέτρου σε τους στόχους και τα Μέτρα για την Κλιματική Αλλαγή
ΣΥΣΧΕΤΙΣΗ ΜΕ ΣΤΟΧΟΥΣ ΚΑΙ ΜΕΤΡΑ ΣΔΛΑΠ	Σχολιασμός της συνέργειας του Μέτρου σε τους στόχους και τα Μέτρα του ΣΔΛΑΠ
ΣΤΑΔΙΟ ΥΛΟΠΟΙΗΣΗΣ	Ωρίμανση, Προς Υλοποίηση, Υλοποίηση
ΔΙΑΡΚΕΙΑ ΥΛΟΠΟΙΗΣΗΣ	Βραχυπρόθεσμο: 0-2 έτη, Μεσοπρόθεσμο: 2-6 έτη, Μακροπρόθεσμο: > 6έτη
ΠΡΟΤΕΙΝΟΜΕΝΟ ΧΡΟΝΟΔΙΑΓΡΑΜΜΑ ΥΛΟΠΟΙΗΣΗΣ (ΟΡΟΣΗΜΑ)	Συνοπτικά χρονοδιάγραμμα υλοποίησης του μέτρου με παράθεση των κύριων σταδίων του (Ορόσημο)
ΣΕΙΡΑ ΚΑΤΑΤΑΞΗΣ ΠΡΟΤΕΡΑΙΟΤΗΤΑΣ	Το πεδίο θα συμπληρωθεί αφού ολοκληρωθεί η αξιολόγηση του Προγράμματος Μέτρων
ΕΚΤΙΜΩΜΕΝΟ ΚΟΣΤΟΣ	Δίδεται η εκτίμηση του κόστους του Μέτρου
ΕΝΔΕΙΚΤΙΚΟ ΧΡΗΜΑΤΟΔΟΤΙΚΟ ΕΡΓΑΛΕΙΟ	Ενδεικτική πηγή χρηματοδότησης των προτεινόμενων δράσεων του μέτρου

Στον παρακάτω πίνακα παρουσιάζεται ο αριθμός των Μέτρων ανά άξονα δράσης στο ΥΔ Ηπείρου. Σε κάθε άξονα δράσης έχει αντιστοιχηθεί ένας συγκεκριμένος χρωματισμός.

Πίνακας 4-6 Πίνακας Μέτρων ανά άξονα δράσης

ΑΞΟΝΑΣ ΔΡΑΣΗΣ	ΑΡΙΘΜΟΣ ΜΕΤΡΩΝ	ΠΟΣΟΣΤΟ (%)
ΜΕΤΡΑ ΠΡΟΛΗΨΗΣ	9	29
ΜΕΤΡΑ ΠΡΟΣΤΑΣΙΑΣ	11	35
ΜΕΤΡΑ ΕΤΟΙΜΟΤΗΤΑΣ	8	26
ΜΕΤΡΑ ΑΠΟΚΑΤΑΣΤΑΣΗΣ	3	10
ΣΥΝΟΛΟ	31	100

Όσον αφορά τη συσχέτιση των παραπάνω Μέτρων με την εξυπηρέτηση των γενικών στόχων του ΣΔΚΠ ισχύουν τα εξής:

- 9 Μέτρα (29%) εξυπηρετούν το στόχο Σ1: Μετριασμός της έκθεσης στην πλημμύρα
- 11 Μέτρα (35%) εξυπηρετούν το στόχο Σ2: Μείωση της πιθανότητας πλημμύρας
- 8 Μέτρα (26%) εξυπηρετούν το στόχο Σ3: Ενίσχυση της ετοιμότητας για την αντιμετώπιση των πλημμυρών και
- 3 Μέτρα (10%) το στόχο Σ4: Βελτίωση των μηχανισμών αποκατάστασης των πληγέντων περιοχών

Στον ακόλουθο πίνακα παρουσιάζονται συνοπτικά τα Μέτρα ανά Στόχο που εξυπηρετούν.

Πίνακας 4-7 Μέτρα Σχεδίου Διαχείρισης Κινδύνων Πλημμύρας

α/α	Κωδικός μέτρου	Όνομα Μέτρου	Στόχος
1	EL_05_61_01	Ανάπτυξη Συστήματος Παρακολούθησης του Προγράμματος Μέτρων του Σχεδίου Διαχείρισης Κινδύνων Πλημμύρας	Πρόληψη
2	EL_05_21_01	Εναρμόνιση των σχεδίων πολεοδομικού σχεδιασμού του Ν. 4447/2016, όπως ισχύει, με τα ΣΔΚΠ.	Πρόληψη
3	EL_05_21_02	Πολεοδομικές και οικιστικές ρυθμίσεις σε πόλεις και οικισμούς εντός της ζώνης πλημμύρας 100ετίας	Πρόληψη
4	EL_05_21_03	Θεσμοθέτηση περιοχών ελεγχόμενης κατάκλισης προς ανάσχεση πλημμύρας (λεκάνες ανάσχεσης)	Πρόληψη
5	EL_05_21_04	Δράσεις πρόληψης και προστασίας της Αγροτικής Ανάπτυξης εντός ΖΔΥΚΠ	Πρόληψη
6	EL_05_23_01	Λήψη μέτρων για την αντιπλημμυρική προστασία των υδρευτικών γεωτρήσεων Δήμων και ΔΕΥΑ	Πρόληψη
7	EL_05_24_01	Συλλογή και ψηφιοποίηση στοιχείων οριοθέτησης υδατορεμάτων και δεδομένων αντιπλημμυρικών έργων.	Πρόληψη
8	EL_05_24_02	Προώθηση πρακτικών ανάσχεσης των πλημμυρικών ροών και συγκράτησης φερτών υλικών, με έμφαση στα Μέτρα Φυσικής Συγκράτησης Υδάτων (ΜΦΣΥ)	Πρόληψη
9	EL_05_24_03	Δημιουργία εθνικού μητρώου Πλημμυρικών Συμβάντων (ΕΜΠΣ) και ανάπτυξη σχετικής διαδραστικής πλατφόρμας στο διαδίκτυο	Πρόληψη
10	EL_05_31_01	Εφαρμογή δασοτεχνικού συστήματος ορεινών υδρονομικών έργων	Προστασία

Προσχέδιο Διαχείρισης Κινδύνων Πλημμύρας

α/α	Κωδικός μέτρου	Όνομα Μέτρου	Στόχος
11	EL_05_31_02	Έργα φυσικής συγκράτησης υδάτων στα πεδινά	Προστασία
12	EL_05_31_03	Συμπλήρωση όρου για υποχρεωτική εφαρμογή μέτρων Φυσικής Συγκράτησης Υδάτων (ΜΦΣΥ) / πρακτικών SUDs κατά την περιβαλλοντική αδειοδότηση των έργων Α1 και Α2 υποκατηγορίας, που ανήκουν στην 1η, 6η και 9η ομάδα σύμφωνα με την ΥΣ 17185/ 2022 (Β' 84).	Προστασία
13	EL_05_32_01	Ταμειυτήρες πολλαπλής σκοπιμότητας με συνιστώσα αντιπλημμυρικής προστασίας	Προστασία
14	EL_05_32_02	Αξιοποίηση υφιστάμενων έργων ταμίευσης για ανάσχεση πλημμυρικών παροχών	Προστασία
15	EL_05_33_01	Εκσυγχρονισμός και αποκατάσταση αποστραγγιστικών δικτύων	Προστασία
16	EL_05_33_02	Έργα Αντιπλημμυρικής Προστασίας	Προστασία
17	EL_05_34_01	Έργα εκσυγχρονισμού/ αντικατάστασης, συντήρησης και συμπλήρωσης υφιστάμενων δικτύων αποχέτευσης όμβριων υδάτων	Προστασία
18	EL_05_35_02	Ολοκληρωμένος Σχεδιασμός αντιπλημμυρικών έργων (Master Plan) και κατασκευή των προτεινόμενων έργων	Προστασία
19	EL_05_35_04	Διαχειριστικά μέτρα χρήσεων γης σε λεκάνες απορροής χειμάρρων.	Προστασία
20	EL_05_41_01	Ανάπτυξη και λειτουργία επιχειρησιακού συστήματος έγκαιρης προειδοποίησης πλημμυρών	Ετοιμότητα
21	EL_05_42_01	Επικαιροποίηση των Σχεδίων Έκτακτης Ανάγκης, και κωδικοποίηση έκτακτων ενεργειών αντιμετώπισης πλημμύρας/ Κατάρτιση Μνημονίου Ενεργειών σε τοπικό επίπεδο	Ετοιμότητα
22	EL_05_42_03	Προσδιορισμός θέσεων δανειοθαλάμων λήψης υλικών αποκατάστασης/ συντήρησης αναχωμάτων σε περιπτώσεις έκτακτης ανάγκης	Ετοιμότητα

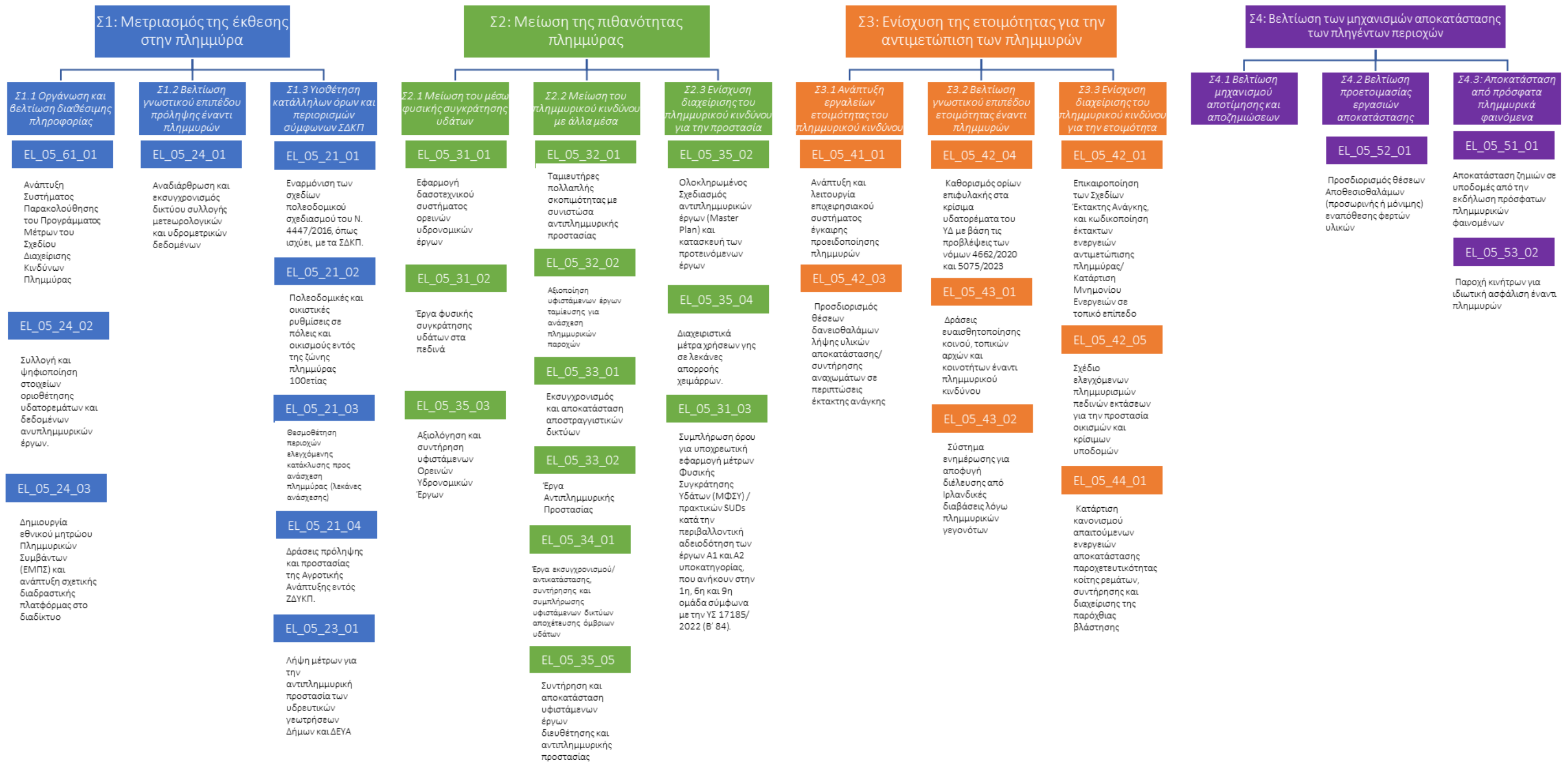
Προσχέδιο Διαχείρισης Κινδύνων Πλημμύρας

α/α	Κωδικός μέτρου	Όνομα Μέτρου	Στόχος
23	EL_05_42_04	Καθορισμός ορίων επιφυλακής στα κρίσιμα υδατορέματα του ΥΔ με βάση τις προβλέψεις των νόμων 4662/2020 και 5075/2023	Ετοιμότητα
24	EL_05_42_05	Σχέδιο ελεγχόμενων πλημμυρισμών πεδινών εκτάσεων για την προστασία οικισμών και κρίσιμων υποδομών	Ετοιμότητα
25	EL_05_43_01	Δράσεις ευαισθητοποίησης κοινού, τοπικών αρχών και κοινοτήτων έναντι πλημμυρικού κινδύνου	Ετοιμότητα
26	EL_05_43_02	Σύστημα ενημέρωσης για αποφυγή διέλευσης από Ιρλανδικές διαβάσεις λόγω πλημμυρικών γεγονότων	Ετοιμότητα
27	EL_05_44_01	Κατάρτιση κανονισμού απαιτούμενων ενεργειών αποκατάστασης παροχетеυτικότητας κοίτης ρεμάτων, συντήρησης και διαχείρισης της παρόχθιας βλάστησης	Ετοιμότητα
28	EL_05_51_01	Αποκατάσταση ζημιών σε υποδομές από την εκδήλωση πρόσφατων πλημμυρικών φαινομένων	Αποκατάσταση
29	EL_05_52_01	Προσδιορισμός θέσεων Αποθεσιοθαλάμων (προσωρινής ή μόνιμης) εναπόθεσης φερτών υλικών	Αποκατάσταση
30	EL_05_53_02	Παροχή κινήτρων για ιδιωτική ασφάλιση έναντι πλημμυρών	Αποκατάσταση

Στο κάτωθι διάγραμμα λογικής δενδρογράμματος παρουσιάζονται όλα τα Μέτρα της 1ης Αναθεώρησης ΣΔΚΠ ανά Γενικό και έπειτα ανά Ειδικό Στόχο (Εικόνα 4-6).

Τονίζεται ότι τα μέτρα είτε αφορούν όλο το Υδατικό Διαμέρισμα, είτε εξειδικεύονται σε επίπεδο ΖΔΥΚΠ. Η σύνδεση των μέτρων με το επίπεδο χωρικής εφαρμογής τους στο ΥΔ Δυτικής Στερεάς Ελλάδας φαίνεται στον παρακάτω Πίνακα.

Στα κεφάλαια που ακολουθούν τα παραπάνω, παρουσιάζονται τα αναλυτικά στοιχεία των Μέτρων της 1ης Αναθεώρησης Σχεδίου Διαχείρισης Κινδύνων Πλημμύρας σε μορφή μετρόφυλλων.



Εικόνα 4-6 Δενδρόγραμμα Μέτρων 1ης Αναθεώρησης ΣΔΚΠ για το ΥΔ05 ανά Γενικό και Ειδικό Στόχο

Πίνακας 4-8 Σύνδεση μέτρων με επίπεδο χωρικής εφαρμογής

Κωδικός Μέτρου	Όνομα Μέτρου	ΥΔ	EL05APSFR001	EL05APSFR002	EL04APSFR004	EL04APSFR005	EL04APSFR006	EL04APSFR007	EL04APSFR008	EL04APSFR009	EL04APSFR010	EL04APSFR011
EL_05_61_01	Ανάπτυξη Συστήματος Παρακολούθησης του Προγράμματος Μέτρων του Σχεδίου Διαχείρισης Κινδύνων Πλημμύρας	✓										
EL_05_21_01	Εναρμόνιση των σχεδίων πολεοδομικού σχεδιασμού του Ν. 4447/2016, όπως ισχύει, με τα ΣΔΚΠ.	✓										
EL_05_21_02	Πολεοδομικές και οικιστικές ρυθμίσεις σε πόλεις και οικισμούς εντός της ζώνης πλημμύρας 100ετίας	✓										
EL_05_21_03	Θεσμοθέτηση περιοχών ελεγχόμενης κατάκλισης προς ανάσχεση πλημμύρας (λεκάνες ανάσχεσης)	✓										
EL_05_21_04	Δράσεις πρόληψης και προστασίας της Αγροτικής Ανάπτυξης εντός ΖΔΥΚΠ	✓										
EL_05_23_01	Λήψη μέτρων για την αντιπλημμυρική προστασία των υδρευτικών γεωτρήσεων Δήμων και ΔΕΥΑ		✓			✓	✓	✓				
EL_05_24_01	Αναδιάρθρωση και εκσυγχρονισμός δικτύου συλλογής μετεωρολογικών και υδρομετρικών δεδομένων	✓										
EL_05_24_02	Συλλογή και ψηφιοποίηση στοιχείων οριοθέτησης υδατορεμάτων και δεδομένων ανυπλημμυρικών έργων.	✓										
EL_05_24_03	Δημιουργία εθνικού μητρώου Πλημμυρικών Συμβάντων (EMΠΣ) και ανάπτυξη σχετικής διαδραστικής πλατφόρμας στο διαδίκτυο	✓										
EL_05_31_01	Εφαρμογή δασοτεχνικού συστήματος ορεινών υδρονομικών έργων	✓										
EL_05_31_02	Έργα φυσικής συγκράτησης υδάτων στα πεδινά		✓			✓	✓		✓			
EL_05_31_03	Συμπλήρωση όρου για υποχρεωτική εφαρμογή μέτρων Φυσικής Συγκράτησης Υδάτων (ΜΦΣΥ) / πρακτικών SUDs κατά την περιβαλλοντική αδειοδότηση των έργων Α1 και Α2 υποκατηγορίας, που ανήκουν στην 1η, 6η και 9η ομάδα σύμφωνα με την ΥΣ 17185/ 2022 (Β' 84).	✓										
EL_05_32_01	Ταμειυτήρες πολλαπλής σκοπιμότητας με συνιστώσα αντιπλημμυρικής προστασίας		✓									

Προσχέδιο Διαχείρισης Κινδύνων Πλημμύρας

Κωδικός Μέτρου	Όνομα Μέτρου	ΥΔ	EL05APSFR001	EL05APSFR002	EL04APSFR004	EL04APSFR005	EL04APSFR006	EL04APSFR007	EL04APSFR008	EL04APSFR009	EL04APSFR010	EL04APSFR011
EL_05_32_02	Αξιοποίηση υφιστάμενων έργων ταμίευσης για ανάσχεση πλημμυρικών παροχών		✓									
EL_05_33_01	Εκσυγχρονισμός και αποκατάσταση αποστραγγιστικών δικτύων		✓			✓			✓	✓		
EL_05_33_02	Έργα Αντιπλημμυρικής Προστασίας		✓		✓	✓	✓	✓	✓	✓		✓
EL_05_34_01	Έργα εκσυγχρονισμού/ αντικατάστασης, συντήρησης και συμπλήρωσης υφιστάμενων δικτύων αποχέτευσης όμβριων υδάτων		✓	✓		✓			✓			✓
EL_05_35_02	Ολοκληρωμένος Σχεδιασμός αντιπλημμυρικών έργων (Master Plan) και κατασκευή των προτεινόμενων έργων	✓										
EL_05_35_03	Αξιολόγηση και συντήρηση υφιστάμενων Ορεινών Υδρονομικών Έργων	✓										
EL_05_35_04	Διαχειριστικά μέτρα χρήσεων γης σε λεκάνες απορροής χειμάρρων.	✓										
EL_05_35_05	Συντήρηση και αποκατάσταση υφιστάμενων έργων διευθέτησης και αντιπλημμυρικής προστασίας	✓										
EL_05_41_01	Ανάπτυξη και λειτουργία επιχειρησιακού συστήματος έγκαιρης προειδοποίησης πλημμυρών	✓										
EL_05_42_01	Επικαιροποίηση των Σχεδίων Έκτακτης Ανάγκης, και κωδικοποίηση έκτακτων ενεργειών αντιμετώπισης πλημμύρας/ Κατάρτιση Μνημονίου Ενεργειών σε τοπικό επίπεδο	✓										
EL_05_42_03	Προσδιορισμός θέσεων δανειοθαλάμων λήψης υλικών αποκατάστασης/ συντήρησης αναχωμάτων σε περιπτώσεις έκτακτης ανάγκης	✓										
EL_05_42_04	Καθορισμός ορίων επιφυλακής στα κρίσιμα υδατορέματα του ΥΔ με βάση τις προβλέψεις των νόμων 4662/2020 και 5075/2023	✓										
EL_05_42_05	Σχέδιο ελεγχόμενων πλημμυρισμών πεδινών εκτάσεων για την προστασία οικισμών και κρίσιμων υποδομών	✓										
EL_05_43_01	Δράσεις ευαισθητοποίησης κοινού, τοπικών αρχών και κοινοτήτων έναντι πλημμυρικού κινδύνου	✓										

Προσχέδιο Διαχείρισης Κινδύνων Πλημμύρας

Κωδικός Μέτρου	Όνομα Μέτρου	ΥΔ	EL05APSFR001	EL05APSFR002	EL04APSFR004	EL04APSFR005	EL04APSFR006	EL04APSFR007	EL04APSFR008	EL04APSFR009	EL04APSFR010	EL04APSFR011
EL_05_43_02	Σύστημα ενημέρωσης για αποφυγή διέλευσης από Ιρλανδικές διαβάσεις λόγω πλημμυρικών γεγονότων	✓										
EL_05_44_01	Κατάρτιση κανονισμού απαιτούμενων ενεργειών αποκατάστασης παροχευτικότητας κοίτης ρεμάτων, συντήρησης και διαχείρισης της παρόχθιας βλάστησης	✓										
EL_05_51_01	Αποκατάσταση ζημιών σε υποδομές από την εκδήλωση πρόσφατων πλημμυρικών φαινομένων	✓										
EL_05_52_01	Προσδιορισμός θέσεων Αποθεσιοθαλάμων (προσωρινής ή μόνιμης) εναπόθεσης φερτών υλικών	✓										
EL_05_53_02	Παροχή κινήτρων για ιδιωτική ασφάλιση έναντι πλημμυρών	✓										

4.4.1 ΠΑΡΟΥΣΙΑΣΗ ΜΕΤΡΩΝ ΣΕ ΕΠΙΠΕΔΟ ΥΔ

Μέτρα Πρόληψης

ΟΝΟΜΑ ΜΕΤΡΟΥ	Ανάπτυξη Συστήματος Παρακολούθησης του Προγράμματος Μέτρων του Σχεδίου Διαχείρισης Κινδύνων Πλημμύρας
ΚΩΔΙΚΟΣ ΜΕΤΡΟΥ	EL_05_61_01
ΣΥΣΧΕΤΙΣΗ ΜΕ ΜΕΤΡΟ ΤΟΥ 1ΟΥ ΣΧΕΔΙΟΥ	Συνεχιζόμενο από το 1ο Σχέδιο EL_05_61_01
ΑΕΟΝΑΣ	Πρόληψη
ΓΕΝΙΚΟΣ ΣΤΟΧΟΣ	Σ1: Μετριασμός της έκθεσης στην πλημμύρα
ΤΥΠΟΣ ΜΕΤΡΟΥ ΔΙΑΧΕΙΡΙΣΗΣ ΚΙΝΔΥΝΟΥ ΠΛΗΜΜΥΡΑΣ	M61- Άλλο
ΤΥΠΟΣ ΜΕΤΡΟΥ ΦΥΣΙΚΗΣ ΣΥΓΚΡΑΤΗΣΗΣ ΥΔΑΤΩΝ	-
ΕΙΔΙΚΟΣ ΣΤΟΧΟΣ	Σ1.1 Οργάνωση και βελτίωση διαθέσιμης πληροφορίας
ΕΙΔΟΣ ΜΕΤΡΟΥ	Πρόσκτηση, συμπλήρωση και βελτίωση πληροφορίας
ΠΕΡΙΓΡΑΦΗ ΜΕΤΡΟΥ	<p>Το έργο αφορά στην ανάπτυξη βάσης δεδομένων και διαδραστικής πλατφόρμας για τη συλλογή και παρακολούθηση των απαιτούμενων πληροφοριών από όλους τους εμπλεκόμενους φορείς στην υλοποίηση του Προγράμματος Μέτρων και στη λήψη συμβουλευτικών υπηρεσιών για το σκοπό αυτό από εξειδικευμένο προσωπικό.</p> <p>Η παροχή των συμβουλευτικών υπηρεσιών ενδεικτικά θα αφορά: α) την παρακολούθηση της υλοποίησης των μέτρων του ΣΔΚΠ του Υδατικού Διαμερίσματος, β) τη σύνταξη μελετών και κανονιστικών αποφάσεων, γ) τον συντονισμό των εμπλεκόμενων υπηρεσιών στην υλοποίηση των μέτρων, δ) την καταγραφή και ανάλυση δεδομένων που αφορούν μέτρα/δράσεις του ΣΔΚΠ, ε) τη σύνταξη μεθοδολογικών κειμένων και τεχνικών προδιαγραφών για την υλοποίηση μέτρων του ΣΔΚΠ στ) ενέργειες για την συλλογή/ ενημέρωση βασικών στοιχείων και δεδομένων που χρησιμοποιούνται κατά την κατάρτιση του ΣΔΚΠ, ζ) την υποστήριξη σε θέματα αναθεώρησης του Σχεδίου Διαχείρισης Κινδύνων Πλημμύρας και την συμμετοχή σε ομάδες εργασίας που θα συσταθούν στο πλαίσιο των αναγκών της Διεύθυνσης Υδάτων.</p> <p>Στο πλαίσιο του έργου αυτού θα συντάσσονται εκθέσεις αξιολόγησης της πορείας εφαρμογής του Προγράμματος Μέτρων, θα δίνονται κατευθύνσεις για τις απαιτούμενες ενέργειες για την ολοκλήρωση της υλοποίησης τους και θα αξιολογούνται τα μέτρα ως προς την αποτελεσματικότητά τους.</p>
ΦΟΡΕΙΣ ΥΛΟΠΟΙΗΣΗΣ	ΑΠΟΚΕΝΤΡΩΜΕΝΗ ΔΙΟΙΚΗΣΗ ΗΠΕΙΡΟΥ-ΔΥΤΙΚΗΣ ΜΑΚΕΔΟΝΙΑΣ / Δ/ΝΣΗ ΥΔΑΤΩΝ ΗΠΕΙΡΟΥ, ΑΠΟΚΕΝΤΡΩΜΕΝΗ ΔΙΟΙΚΗΣΗ ΠΕΛΟΠΟΝΝΗΣΟΥ - ΔΥΤ. ΕΛΛΑΔΑΣ - ΙΟΝΙΟΥ/ Δ/ΝΣΗ ΥΔΑΤΩΝ ΙΟΝΙΟΥ
ΠΕΡΙΟΧΗ ΕΦΑΡΜΟΓΗΣ ΤΟΥ ΜΕΤΡΟΥ	Υδατικό Διαμέρισμα Ηπείρου
ΔΕΙΚΤΗΣ ΠΑΡΑΚΟΛΟΥΘΗΣΗΣ ΕΦΑΡΜΟΓΗΣ ΜΕΤΡΟΥ	% της προόδου ανάπτυξης του συστήματος, ανά στάδιο υλοποίησης
ΤΙΜΗ ΣΤΟΧΟΣ	100%

ΟΝΟΜΑ ΜΕΤΡΟΥ	Ανάπτυξη Συστήματος Παρακολούθησης του Προγράμματος Μέτρων του Σχεδίου Διαχείρισης Κινδύνων Πλημμύρας
ΠΕΡΙΟΧΗ ΕΠΙΔΡΑΣΗΣ ΤΟΥ ΜΕΤΡΟΥ	Υδατικό Διαμέρισμα Ηπείρου
ΔΕΙΚΤΗΣ ΠΑΡΑΚΟΛΟΥΘΗΣΗΣ ΑΠΟΔΟΣΗΣ ΜΕΤΡΟΥ	Έκταση γης που αντιστοιχεί στην περιοχή επίδρασης του μέτρου (%)
ΤΙΜΗ ΣΤΟΧΟΣ	100%
ΑΝΘΕΚΤΙΚΟΤΗΤΑ ΣΤΗΝ ΚΛΙΜΑΤΙΚΗ ΑΛΛΑΓΗ	
ΣΥΣΧΕΤΙΣΗ ΜΕ ΣΤΟΧΟΥΣ ΚΑΙ ΜΕΤΡΑ ΓΙΑ ΤΗΝ ΚΛΙΜΑΤΙΚΗ ΑΛΛΑΓΗ	Στόχος 1. ΕΣΠΚΑ
ΣΥΣΧΕΤΙΣΗ ΜΕ ΣΤΟΧΟΥΣ ΚΑΙ ΜΕΤΡΑ ΣΔΛΑΠ	M05Σ0201
ΣΤΑΔΙΟ ΥΛΟΠΟΙΗΣΗΣ	Ωρίμανση
ΔΙΑΡΚΕΙΑ ΥΛΟΠΟΙΗΣΗΣ	Βραχυπρόθεσμο
ΠΡΟΤΕΙΝΟΜΕΝΟ ΧΡΟΝΟΔΙΑΓΡΑΜΜΑ ΥΛΟΠΟΙΗΣΗΣ (ΟΡΟΣΗΜΑ)	Διαγωνιστική διαδικασία: Έτος 1 Ανάπτυξη Συστήματος Παρακολούθησης: Έτος 2
ΣΕΙΡΑ ΚΑΤΑΤΑΞΗΣ ΠΡΟΤΕΡΑΙΟΤΗΤΑΣ	
ΕΚΤΙΜΩΜΕΝΟ ΚΟΣΤΟΣ	600.000 €
ΕΝΔΕΙΚΤΙΚΟ ΧΡΗΜΑΤΟΔΟΤΙΚΟ ΕΡΓΑΛΕΙΟ	ΕΣΠΑ

Τεκμηρίωση ανάγκης πρότασης του μέτρου, σύμφωνα με τους υπολογισμούς διερεύνησης πλημμυρικού κινδύνου και Κλιματικής Αλλαγής

Στο πλαίσιο του ΣΔΚΠ, προτείνονται και υλοποιούνται μέτρα, σύμφωνα με τους υπολογισμούς διερεύνησης πλημμυρικού κινδύνου και Κλιματικής Αλλαγής, των οποίων η εποπτεία και η παρακολούθηση πραγματοποιείται από το σύστημα παρακολούθησης του παρόντος μέτρου.

ΟΝΟΜΑ ΜΕΤΡΟΥ	Εναρμόνιση των σχεδίων πολεοδομικού σχεδιασμού του Ν. 4447/2016, όπως ισχύει, με τα ΣΔΚΠ.
ΚΩΔΙΚΟΣ ΜΕΤΡΟΥ	EL_05_21_01
ΣΥΣΧΕΤΙΣΗ ΜΕ ΜΕΤΡΟ ΤΟΥ 1ΟΥ ΣΧΕΔΙΟΥ	Νέο Μέτρο
ΛΕΟΝΑΣ	Πρόληψη
ΓΕΝΙΚΟΣ ΣΤΟΧΟΣ	Σ1: Μετριασμός της έκθεσης στην πλημμύρα
ΤΥΠΟΣ ΜΕΤΡΟΥ ΔΙΑΧΕΙΡΙΣΗΣ ΚΙΝΔΥΝΟΥ ΠΛΗΜΜΥΡΑΣ	M21- Μέτρα για την αποφυγή εγκατάστασης νέων ή επιπρόσθετων αποδεκτών πλημμυρικού κινδύνου, όπως πολιτικές χρήσεων γης ή κανονισμοί
ΤΥΠΟΣ ΜΕΤΡΟΥ ΦΥΣΙΚΗΣ ΣΥΓΚΡΑΤΗΣΗΣ ΥΔΑΤΩΝ	
ΕΙΔΙΚΟΣ ΣΤΟΧΟΣ	Σ1.3 Υιοθέτηση κατάλληλων όρων και περιορισμών σύμφωνων ΣΔΚΠ
ΕΙΔΟΣ ΜΕΤΡΟΥ	Νομοθετικές/ Διοικητικές ρυθμίσεις
ΠΕΡΙΓΡΑΦΗ ΜΕΤΡΟΥ	Το μέτρο αφορά στην εναρμόνιση των προδιαγραφών των νέων Ρυμοτομικών Σχεδίων Εφαρμογής που πρόκειται να εκδοθούν, με τα αποτελέσματα των Χαρτών Επικινδυνότητας και Κινδύνων Πλημμύρας για T=100 έτη καθώς και τα συμπεράσματα των ΣΔΚΠ, λαμβάνοντας υπόψη την απαίτηση οριστικής οριοθέτησης των υδατορεμάτων και την επικύρωση του καθορισμού των οριογραμμών τους, σύμφωνα με την ισχύουσα νομοθεσία.
ΦΟΡΕΙΣ ΥΛΟΠΟΙΗΣΗΣ	ΥΠΕΝ
ΠΕΡΙΟΧΗ ΕΦΑΡΜΟΓΗΣ ΤΟΥ ΜΕΤΡΟΥ	ΖΔΥΚΠ Υδατικού Διαμερίσματος Ηπείρου (επιφάνεια κατάκλυσης για T=100 έτη)
ΔΕΙΚΤΗΣ ΠΑΡΑΚΟΛΟΥΘΗΣΗΣ ΕΦΑΡΜΟΓΗΣ ΜΕΤΡΟΥ	% νέων ή τροποποιημένων Ρυμοτομικών Σχεδίων που συμπεριλαμβάνουν προδιαγραφές βάσει ΣΔΚΠ επί των απαιτούμενων
ΤΙΜΗ ΣΤΟΧΟΣ	100%
ΠΕΡΙΟΧΗ ΕΠΙΔΡΑΣΗΣ ΤΟΥ ΜΕΤΡΟΥ	ΖΔΥΚΠ Υδατικού Διαμερίσματος Ηπείρου
ΔΕΙΚΤΗΣ ΠΑΡΑΚΟΛΟΥΘΗΣΗΣ ΑΠΟΔΟΣΗΣ ΜΕΤΡΟΥ	Έκταση γης που αντιστοιχεί στην περιοχή επίδρασης του μέτρου (%)
ΤΙΜΗ ΣΤΟΧΟΣ	100%
ΑΝΘΕΚΤΙΚΟΤΗΤΑ ΣΤΗΝ ΚΛΙΜΑΤΙΚΗ ΑΛΛΑΓΗ	
ΣΥΣΧΕΤΙΣΗ ΜΕ ΣΤΟΧΟΥΣ ΚΑΙ ΜΕΤΡΑ ΓΙΑ ΤΗΝ ΚΛΙΜΑΤΙΚΗ ΑΛΛΑΓΗ	-
ΣΥΣΧΕΤΙΣΗ ΜΕ ΣΤΟΧΟΥΣ ΚΑΙ ΜΕΤΡΑ ΣΔΛΑΠ	-
ΣΤΑΔΙΟ ΥΛΟΠΟΙΗΣΗΣ	Ωρίμανση
ΔΙΑΡΚΕΙΑ ΥΛΟΠΟΙΗΣΗΣ	Μεσοπρόθεσμο
ΠΡΟΤΕΙΝΟΜΕΝΟ ΧΡΟΝΟΔΙΑΓΡΑΜΜΑ ΥΛΟΠΟΙΗΣΗΣ (ΟΡΟΣΗΜΑ)	Έκδοση κανονιστικής πράξης: Έτος 1 Εφαρμογή διατάξεων σε νέα Ρυμοτομικά Σχέδια: Έτη 2-6
ΣΕΙΡΑ ΚΑΤΑΤΑΞΗΣ ΠΡΟΤΕΡΑΙΟΤΗΤΑΣ	

ΟΝΟΜΑ ΜΕΤΡΟΥ	Εναρμόνιση των σχεδίων πολεοδομικού σχεδιασμού του Ν. 4447/2016, όπως ισχύει, με τα ΣΔΚΠ.
ΕΚΤΙΜΩΜΕΝΟ ΚΟΣΤΟΣ	Μηδενικό κόστος δεδομένου ότι εκτιμάται ότι εντάσσεται στην συνήθη λειτουργία της Διοίκησης
ΕΝΔΕΙΚΤΙΚΟ ΧΡΗΜΑΤΟΔΟΤΙΚΟ ΕΡΓΑΛΕΙΟ	-

Τεκμηρίωση ανάγκης πρότασης του μέτρου, σύμφωνα με τους υπολογισμούς διερεύνησης πλημμυρικού κινδύνου και Κλιματικής Αλλαγής

Το παρόν μέτρο συναρτάται άμεσα με τους υπολογισμούς Πλημμυρικού Κινδύνου και πιο συγκεκριμένα με τα αποτελέσματα των Χαρτών Επικινδυνότητας και Κινδύνων Πλημμύρας, λαμβάνονται υπόψη ότι ο κύριος μηχανισμός πλημμύρας είναι η υπερχειλίση ποταμών. Η οριοθέτηση, έστω τμηματική, ρεμάτων εντός των πλημμυρικών ζωνών θα συμβάλει στην αντιπλημμυρική θωράκιση των θιγόμενων περιοχών και στην προστασία των ίδιων των υδατορεμάτων.

ΟΝΟΜΑ ΜΕΤΡΟΥ	Πολεοδομικές και οικιστικές ρυθμίσεις σε πόλεις και οικισμούς εντός της ζώνης πλημμύρας 100ετίας
ΚΩΔΙΚΟΣ ΜΕΤΡΟΥ	EL_05_21_02
ΣΥΣΧΕΤΙΣΗ ΜΕ ΜΕΤΡΟ ΤΟΥ 1ΟΥ ΣΧΕΔΙΟΥ	Τροποποίηση από EL_05_23_03 από το 1ο Σχέδιο
ΛΕΟΝΑΣ	Πρόληψη
ΓΕΝΙΚΟΣ ΣΤΟΧΟΣ	Σ1: Μετριασμός της έκθεσης στην πλημμύρα
ΤΥΠΟΣ ΜΕΤΡΟΥ ΔΙΑΧΕΙΡΙΣΗΣ ΚΙΝΔΥΝΟΥ ΠΛΗΜΜΥΡΑΣ	M21- Μέτρα για την αποφυγή εγκατάστασης νέων ή επιπρόσθετων αποδεκτών πλημμυρικού κινδύνου, όπως πολιτικές χρήσεων γης ή κανονισμοί
ΤΥΠΟΣ ΜΕΤΡΟΥ ΦΥΣΙΚΗΣ ΣΥΓΚΡΑΤΗΣΗΣ ΥΔΑΤΩΝ	
ΕΙΔΙΚΟΣ ΣΤΟΧΟΣ	Σ1.3 Υιοθέτηση κατάλληλων όρων και περιορισμών σύμφωνων ΣΔΚΠ
ΕΙΔΟΣ ΜΕΤΡΟΥ	Νομοθετικές/ Διοικητικές ρυθμίσεις
ΠΕΡΙΓΡΑΦΗ ΜΕΤΡΟΥ	<p>Το μέτρο αφορά στην εξειδίκευση των όρων σχετικά με τις παρεμβάσεις, απαγορεύσεις, ρυθμίσεις, προϋποθέσεις κ.λπ. που θα ισχύουν για τις περιοχές εντός της ζώνης πλημμύρας T100 , πλέον αυτών που ήδη ορίζονται για τη ζώνη πλημμύρας T50, σύμφωνα με την ισχύουσα νομοθεσία, προκειμένου να διασφαλίζεται η αντιπλημμυρική προστασία των πολεοδομούμενων/ προς πολεοδόμηση περιοχών και των νέων/ υφιστάμενων εγκαταστάσεων εντός αυτών. Γνωμοδότηση επί των ορίων των ζωνών πλημμύρας T100 συντάσσουν οι κατά τόπους Πολεοδομικές Υπηρεσίες, λαμβάνοντας υπόψη τους Χάρτες Επικινδυνότητας Πλημμύρας των εγκεκριμένων Σχεδίων Διαχείρισης Κινδύνων Πλημμύρας.</p> <p>Ως προς τον χωρικό σχεδιασμό:</p> <p>Π Προτείνεται η αποφυγή χρήσεων υψηλού κοινωνικού και οικονομικού κόστους, όπως οι χρήσεις πολεοδομικού κέντρου και οι νέες εγκαταστάσεις ευαίσθητων κοινωνικών υποδομών, βιομηχανικών μονάδων που παράγουν ενέργεια και βιομηχανικών/ βιοτεχνικών μονάδων που χαρακτηρίζονται υψηλού βαθμού ρυπογόνες σε Ζώνες πλημμύρας T100. Για τα νέα έργα που εγκαθίστανται στις περιοχές θα πρέπει να λαμβάνονται απαραίτητα μέτρα αντιπλημμυρικής προστασίας, χωρίς να διασφαλίζεται η εφαρμογή του κρατικού μηχανισμού αποζημίωσης σε περίπτωση πλημμύρας.Ως προς τον πολεοδομικό σχεδιασμό:</p> <p>Στο πλαίσιο των ΤΠΣ και ΕΠΣ θα προβλέπεται έλεγχος της δόμησης τόσο στις περιοχές εντός υφιστάμενων σχεδίων πόλης και θεσμοθετημένων ορίων οικισμών, όσο και στις περιοχές εκτός σχεδίου πόλης ή ορίων οικισμών, θεσπίζοντας κατάλληλες απαγορεύσεις (π.χ. για δημιουργία υπογείων χώρων), ρυθμίσεις (π.χ. στεγανοποιήσεις, χρήση pilotis) και προϋποθέσεις στις κατασκευές (πχ γεωτεχνικές μελέτες, κανόνες θεμελίωσης), λαμβάνοντας υπόψη τον βαθμό επιρροής της πλημμύρας, όπως αποτυπώνεται στον σχετικό χάρτη (βλ. σχετικό Χάρτη Βαθμού Επιρροής Πλημμύρας) και τα υδραυλικά χαρακτηριστικά αυτής (βάθη-ταχύτητες ροής, βλ. Χάρτες Επικινδυνότητας Πλημμύρας). Για το Υδατικό Διαμέρισμα Ηπείρου βρίσκονται εντός ή πλησίον της ζώνης κατάκλυσης, για T=100 έτη, οι μονάδες ΕΕΛ Φιλippiάδας και Μοραϊτικών, 18 βιομηχανίες στην ΖΔΥΚΠ EL05APSF001, 1 βιομηχανία στην ΖΔΥΚΠ EL05APSF007 και 1 βιομηχανία στην ΖΔΥΚΠ EL05APSF011.</p>

ΟΝΟΜΑ ΜΕΤΡΟΥ	Πολεοδομικές και οικιστικές ρυθμίσεις σε πόλεις και οικισμούς εντός της ζώνης πλημμύρας 100ετίας
ΦΟΡΕΙΣ ΥΛΟΠΟΙΗΣΗΣ	ΥΠΕΝ, ΓΕΝΙΚΗ ΓΡΑΜΜΑΤΕΙΑ ΧΩΡΙΚΟΥ ΣΧΕΔΙΑΣΜΟΥ, ΠΕΡΙΦΕΡΕΙΑ ΗΠΕΙΡΟΥ, ΔΗΜΟΙ
ΠΕΡΙΟΧΗ ΕΦΑΡΜΟΓΗΣ ΤΟΥ ΜΕΤΡΟΥ	ΖΔΥΚΠ Υδατικού Διαμερίσματος Ηπείρου (επιφάνεια κατάκλυσης για T=100 έτη)
ΔΕΙΚΤΗΣ ΠΑΡΑΚΟΛΟΥΘΗΣΗΣ ΕΦΑΡΜΟΓΗΣ ΜΕΤΡΟΥ	% νέων ή τροποποιημένων ΤΠΣ ή ΕΠΣ που συμπεριλαμβάνουν προδιαγραφές βάσει ΣΔΚΠ επί των απαιτούμενων
ΤΙΜΗ ΣΤΟΧΟΣ	100%
ΠΕΡΙΟΧΗ ΕΠΙΔΡΑΣΗΣ ΤΟΥ ΜΕΤΡΟΥ	ΖΔΥΚΠ Υδατικού Διαμερίσματος Ηπείρου
ΔΕΙΚΤΗΣ ΠΑΡΑΚΟΛΟΥΘΗΣΗΣ ΑΠΟΔΟΣΗΣ ΜΕΤΡΟΥ	1. % αριθμός υποδομών ιδιαίτερης σημασίας που αντιστοιχεί στην επιφάνεια κατάκλυσης για T=100 έτη 2. Έκταση γης που αντιστοιχεί στην περιοχή επίδρασης του μέτρου (%)
ΤΙΜΗ ΣΤΟΧΟΣ	1. 100% 2. 100%
ΑΝΘΕΚΤΙΚΟΤΗΤΑ ΣΤΗΝ ΚΛΙΜΑΤΙΚΗ ΑΛΛΑΓΗ	
ΣΥΣΧΕΤΙΣΗ ΜΕ ΣΤΟΧΟΥΣ ΚΑΙ ΜΕΤΡΑ ΓΙΑ ΤΗΝ ΚΛΙΜΑΤΙΚΗ ΑΛΛΑΓΗ	-
ΣΥΣΧΕΤΙΣΗ ΜΕ ΣΤΟΧΟΥΣ ΚΑΙ ΜΕΤΡΑ ΣΔΛΑΠ	-
ΣΤΑΔΙΟ ΥΛΟΠΟΙΗΣΗΣ	Ωρίμανση
ΔΙΑΡΚΕΙΑ ΥΛΟΠΟΙΗΣΗΣ	Μεσοπρόθεσμο
ΠΡΟΤΕΙΝΟΜΕΝΟ ΧΡΟΝΟΔΙΑΓΡΑΜΜΑ ΥΛΟΠΟΙΗΣΗΣ (ΟΡΟΣΗΜΑ)	Έκδοση κανονιστικής πράξης: Έτος 1 Εφαρμογή διατάξεων στα ΤΠΣ και ΕΠΣ: Έτη 2-6
ΣΕΙΡΑ ΚΑΤΑΤΑΞΗΣ ΠΡΟΤΕΡΑΙΟΤΗΤΑΣ	
ΕΚΤΙΜΩΜΕΝΟ ΚΟΣΤΟΣ	Μηδενικό κόστος δεδομένου ότι εκτιμάται ότι εντάσσεται στην συνήθη λειτουργία της Διοίκησης
ΕΝΔΕΙΚΤΙΚΟ ΧΡΗΜΑΤΟΔΟΤΙΚΟ ΕΡΓΑΛΕΙΟ	

Τεκμηρίωση ανάγκης πρότασης του μέτρου, σύμφωνα με τους υπολογισμούς διερεύνησης πλημμυρικού κινδύνου και Κλιματικής Αλλαγής

Το παρόν μέτρο συναρτάται άμεσα με τους υπολογισμούς Πλημμυρικού Κινδύνου και πιο συγκεκριμένα με τα αποτελέσματα των Χαρτών Επικινδυνότητας και Κινδύνων Πλημμύρας. Τα αποτελέσματα των ΧΕΠ είναι ενδεικτικά για τις πιο ευάλωτες σε πλημμύρες περιοχές δίνοντας τα υδραυλικά τους χαρακτηριστικά (βάθος και ταχύτητα ροής). Για το λόγο αυτό προτείνεται τα όποια αποτελέσματα από τους αναλυτικούς υδραυλικούς υπολογισμούς και τις υδραυλικές μελέτες στα πλαίσια των Τ.Π.Σ., Ε.Π.Σ. κλπ να αντιπαραβάλλονται με τα όρια πλημμύρας των ΧΕΠ και να αιτιολογούνται οι όποιες διαφορές ιδιαίτερα αν υπάρχουν και μεγάλες αποκλίσεις στα αποτελέσματα. Πιο συγκεκριμένα για το Υδατικό Διαμέρισμα Ηπείρου βρίσκονται εντός ή πλησίον της ζώνης κατάκλυσης, για T=100 έτη, οι μονάδες ΕΕΛ Φιλιππιάδας και Μοραΐτικων, 18 βιομηχανίες στην ΖΔΥΚΠ EL05APSF001, 1 βιομηχανία στην ΖΔΥΚΠ EL05APSF007 και 1 βιομηχανία στην ΖΔΥΚΠ EL05APSF011.

Επιπρόσθετα σύμφωνα με τους υπολογισμούς της Κλιματικής Αλλαγής παρουσιάζονται οι περιοχές οι οποίες για τις μελλοντικές περιόδους επαναφοράς 2041-2070 (2050s) και 2071-2100 (2080s) έχουν σημαντική επίπτωση σε ότι αφορά την επαναληψιμότητα πλημμυρικών φαινομένων. Πιο συγκεκριμένα παρουσιάζονται από τους χάρτες επίδρασης κλιματικής αλλαγής των ΣΔΚΠ, η συχνότητα πλημμυρικών φαινομένων κατά τις μελλοντικές περιόδους επαναφοράς 2041-2070 (2050s) και 2071-2100 (2080s) σε σχέση με τις τρέχουσες περιόδους επαναφοράς T=50, 100 και 1000έτη.

ΟΝΟΜΑ ΜΕΤΡΟΥ	Θεσμοθέτηση περιοχών ελεγχόμενης κατάκλυσης προς ανάσχεση πλημμύρας (λεκάνες ανάσχεσης)
ΚΩΔΙΚΟΣ ΜΕΤΡΟΥ	EL_05_21_03
ΣΥΣΧΕΤΙΣΗ ΜΕ ΜΕΤΡΟ ΤΟΥ 1ΟΥ ΣΧΕΔΙΟΥ	Νέο μέτρο
ΛΕΟΝΑΣ	Πρόληψη
ΓΕΝΙΚΟΣ ΣΤΟΧΟΣ	Σ1: Μετριασμός της έκθεσης στην πλημμύρα
ΤΥΠΟΣ ΜΕΤΡΟΥ ΔΙΑΧΕΙΡΙΣΗΣ ΚΙΝΔΥΝΟΥ ΠΛΗΜΜΥΡΑΣ	M21- Μέτρα για την αποφυγή εγκατάστασης νέων ή επιπρόσθετων αποδεκτών πλημμυρικού κινδύνου, όπως πολιτικές χρήσεων γης ή κανονισμοί
ΤΥΠΟΣ ΜΕΤΡΟΥ ΦΥΣΙΚΗΣ ΣΥΓΚΡΑΤΗΣΗΣ ΥΔΑΤΩΝ	
ΕΙΔΙΚΟΣ ΣΤΟΧΟΣ	Σ1.3 Υιοθέτηση κατάλληλων όρων και περιορισμών σύμφωνα ΣΔΚΠ
ΕΙΔΟΣ ΜΕΤΡΟΥ	Νομοθετικές/ Διοικητικές ρυθμίσεις
ΠΕΡΙΓΡΑΦΗ ΜΕΤΡΟΥ	Το μέτρο αφορά στη θεσμοθέτηση περιοχών ελεγχόμενης κατάκλυσης και τον καθορισμό των επιτρεπόμενων χρήσεων και απαγορεύσεων εντός των ορίων τους. Οι περιοχές ελεγχόμενης κατάκλυσης προσδιορίζονται στην ειδική μελέτη του μέτρου EL_05_42_05. Οι περιοχές ελεγχόμενης κατάκλυσης είναι μια διεθνώς αναγνωρισμένη πρακτική αντιπλημμυρικής προστασίας συνεχώς ανερχόμενη ως μια μέθοδος προσαρμογής στην κλιματική αλλαγή. Τέτοιες περιοχές, συνήθως χαμηλής αξίας γης, συμβάλλουν στην αντιπλημμυρική προστασία κατάντη περιοχών διοδεύοντας ελεγχόμενα με κατάλληλους χειρισμούς (άνοιγμα θυροφραγμάτων ή τεχνητή θραύση αναχωμάτων) σε παραποτάμιες περιοχές τμήμα του πλημμυρικού όγκου κατά την εκδήλωση πλημμυρικών φαινομένων.
ΦΟΡΕΙΣ ΥΛΟΠΟΙΗΣΗΣ	ΥΠΕΝ, ΓΕΝΙΚΗ ΓΡΑΜΜΑΤΕΙΑ ΧΩΡΙΚΟΥ ΣΧΕΔΙΑΣΜΟΥ
ΠΕΡΙΟΧΗ ΕΦΑΡΜΟΓΗΣ ΤΟΥ ΜΕΤΡΟΥ	Υδατικό Διαμέρισμα Ηπείρου
ΔΕΙΚΤΗΣ ΠΑΡΑΚΟΛΟΥΘΗΣΗΣ ΕΦΑΡΜΟΓΗΣ ΜΕΤΡΟΥ	% αριθμού καταρισμένων ή επικαιροποιημένων διατάξεων επί των απαιτούμενων
ΤΙΜΗ ΣΤΟΧΟΣ	100%
ΠΕΡΙΟΧΗ ΕΠΙΔΡΑΣΗΣ ΤΟΥ ΜΕΤΡΟΥ	Υδατικό Διαμέρισμα Ηπείρου
ΔΕΙΚΤΗΣ ΠΑΡΑΚΟΛΟΥΘΗΣΗΣ ΑΠΟΔΟΣΗΣ ΜΕΤΡΟΥ	πληθυσμός που αντιστοιχεί στην έκταση που προστατεύεται από τον κίνδυνο πλημμυρών/ πληθυσμό που αντιστοιχεί στην περιοχή επίδρασης του μέτρου (%)
ΤΙΜΗ ΣΤΟΧΟΣ	30% (αρχικός στόχος, ο οποίος θα επανεξεταστεί στο πλαίσιο του Master Plan - Μέτρο EL_05_35_02)
ΑΝΘΕΚΤΙΚΟΤΗΤΑ ΣΤΗΝ ΚΛΙΜΑΤΙΚΗ ΑΛΛΑΓΗ	
ΣΥΣΧΕΤΙΣΗ ΜΕ ΣΤΟΧΟΥΣ ΚΑΙ ΜΕΤΡΑ ΓΙΑ ΤΗΝ ΚΛΙΜΑΤΙΚΗ ΑΛΛΑΓΗ	
ΣΥΣΧΕΤΙΣΗ ΜΕ ΣΤΟΧΟΥΣ ΚΑΙ ΜΕΤΡΑ ΣΔΛΑΠ	-
ΣΤΑΔΙΟ ΥΛΟΠΟΙΗΣΗΣ	Ωρίμανση
ΔΙΑΡΚΕΙΑ ΥΛΟΠΟΙΗΣΗΣ	Μεσοπρόθεσμο

ΟΝΟΜΑ ΜΕΤΡΟΥ	Θεσμοθέτηση περιοχών ελεγχόμενης κατάκλυσης προς ανάσχεση πλημμύρας (λεκάνες ανάσχεσης)
ΠΡΟΤΕΙΝΟΜΕΝΟ ΧΡΟΝΟΔΙΑΓΡΑΜΜΑ ΥΛΟΠΟΙΗΣΗΣ (ΟΡΟΣΗΜΑ)	Υλοποίηση Master Plan (Μέτρο EL_05_35_02): Έτος 2-3 Ολοκλήρωση ειδικής μελέτης προσδιορισμού περιοχών ελεγχόμενης κατάκλυσης (EL_05_42_05): Έτος 3-4 Θεσμοθέτηση περιοχών ελεγχόμενης κατάκλυσης: Έτος 4
ΣΕΙΡΑ ΚΑΤΑΤΑΞΗΣ ΠΡΟΤΕΡΑΙΟΤΗΤΑΣ	
ΕΚΤΙΜΩΜΕΝΟ ΚΟΣΤΟΣ	Μηδενικό κόστος δεδομένου ότι εκτιμάται ότι εντάσσεται στην συνήθη λειτουργία της Διοίκησης
ΕΝΔΕΙΚΤΙΚΟ ΧΡΗΜΑΤΟΔΟΤΙΚΟ ΕΡΓΑΛΕΙΟ	

Τεκμηρίωση ανάγκης πρότασης του μέτρου, σύμφωνα με τους υπολογισμούς διερεύνησης πλημμυρικού κινδύνου και Κλιματικής Αλλαγής

Με βάση τα αποτελέσματα των ΧΕΠ, ένας από τους βασικούς μηχανισμούς πλημμυρισμού είναι η υπερχείλιση των ποταμών που συντελεί στον πλημμυρισμό σημαντικών πεδινών εκτάσεων παραπλεύρως των ποτάμιων ροών. Στις εκτάσεις αυτές και με βάση τα αποτελέσματα των ΧΚΠ, χωροθετούνται μια σειρά από σημαντικές χρήσεις. Η θεσμοθέτηση των περιοχών ελεγχόμενης κατάκλυσης και τελικώς η υιοθέτηση πρακτικών τεχνητού πλημμυρισμού ως αντιπλημμυρικών μέτρων μπορεί να συμβάλει στην μείωση του πλημμυρικού κινδύνου αφού τμήμα των πλημμυρικών ροών μπορεί να κατευθυνθεί τεχνητά σε περιοχές με χαμηλό ή πολύ χαμηλό κίνδυνο.

ΟΝΟΜΑ ΜΕΤΡΟΥ	Δράσεις πρόληψης και προστασίας της Αγροτικής Ανάπτυξης εντός ΖΔΥΚΠ
ΚΩΔΙΚΟΣ ΜΕΤΡΟΥ	EL_05_21_04
ΣΥΣΧΕΤΙΣΗ ΜΕ ΜΕΤΡΟ ΤΟΥ 1ΟΥ ΣΧΕΔΙΟΥ	Νέο μέτρο
ΛΕΟΝΑΣ	Πρόληψη
ΓΕΝΙΚΟΣ ΣΤΟΧΟΣ	Σ1: Μετριασμός της έκθεσης στην πλημμύρα
ΤΥΠΟΣ ΜΕΤΡΟΥ ΔΙΑΧΕΙΡΙΣΗΣ ΚΙΝΔΥΝΟΥ ΠΛΗΜΜΥΡΑΣ	M21- Μέτρα για την αποφυγή εγκατάστασης νέων ή επιπρόσθετων αποδεκτών πλημμυρικού κινδύνου, όπως πολιτικές χρήσεων γης ή κανονισμοί
ΤΥΠΟΣ ΜΕΤΡΟΥ ΦΥΣΙΚΗΣ ΣΥΓΚΡΑΤΗΣΗΣ ΥΔΑΤΩΝ	
ΕΙΔΙΚΟΣ ΣΤΟΧΟΣ	Σ1.3 Υιοθέτηση κατάλληλων όρων και περιορισμών σύμφωνων ΣΔΚΠ
ΕΙΔΟΣ ΜΕΤΡΟΥ	Πρόσκτηση, συμπλήρωση και βελτίωση πληροφορίας
ΠΕΡΙΓΡΑΦΗ ΜΕΤΡΟΥ	<p>Το μέτρο αφορά σε δράσεις όπως θα διαμορφωθούν στο πλαίσιο ενός σχεδίου δράσης/παρέμβασης, το οποίο θα περιλαμβάνει ενδεικτικά και όχι αποκλειστικά τα εξής στοιχεία:</p> <p>α) Εντοπισμό των καλλιεργειών και των θέσεων που πραγματικά υπόκεινται σε συστηματικές ζημιές από πλημμύρες. Αυτό σχετίζεται κυρίως με την εποχή και τη διάρκεια παραμονής σε κατάκλυση. Είναι γνωστό ότι η πλημμύρα σε περιπτώσεις μικρής διάρκειας κατάκλυσης και σε χειμερινή ή ανοιξιάτικη περίοδο μπορεί να είναι ακόμη και επωφελής για κάποιες καλλιέργειες. Στις περιπτώσεις αυτές δεν θα υπάρχουν αποζημιώσεις από τον ΕΛΓΑ οπότε και δεν δημιουργείται ανάγκη δράσης.</p> <p>β) Επισημάνση σημειακών, τοπικών ή γενικευμένων θεμάτων στα τεχνητά ή φυσικά αποστραγγιστικά δίκτυα που επιτείνουν τις ζημιές από πλημμύρα και η βελτίωση/αποκατάσταση των οποίων θα μειώσει τις ζημιές.</p> <p>γ) επισημάνση εναλλακτικών καλλιεργειών ή/και ποικιλιών, που μπορούν να αποδώσουν ίδιου επιπέδου αγροτικό εισόδημα με τις προς απομάκρυνση καλλιέργειες, λαμβάνοντας υπόψη την καταλληλότητα των εδαφοκλιματικών συνθηκών, τις γνώσεις των τοπικών παραγωγών αλλά και το διαθέσιμο μηχανικό και κτιριακό εξοπλισμό των γεωργικών εκμεταλλεύσεων.</p> <p>δ) οικονομικά και άλλα κίνητρα για την αλλαγή καλλιεργειών και να γίνουν προτάσεις διοικητικών διευθετήσεων όπου είναι απαραίτητες.</p> <p>ε) έλεγχο της θέσης των κτηνοτροφικών μονάδων με στοιχεία οριστικοποίησης ΟΣΔΕ και υπόδειξη των κτηνοτροφικών μονάδων που πρέπει να μετεγκατασταθούν, με την ανάλογη παροχή κινήτρων. Θα πρέπει να απογραφούν διακριτά οι εγκαταστάσεις με πρόχειρα καταλύματα (ν. 4056/2012 όπως ισχύει) από τις μόνιμες σταβλικές εγκαταστάσεις, εφόσον ολοκληρωθεί η διαμόρφωση κατάλληλου διοικητικού μηχανισμού.</p> <p>στ) όπου δεν συνίσταται η αναδιάρθρωση καλλιεργειών ή η μετεγκατάσταση μονάδων, θα προτείνονται εναλλακτικές γεωργικές πρακτικές (εποχής σποράς, λίπανσης, συγκομιδής, θέσεις βόσκησης κλπ), λαμβάνοντας υπόψη την εποχικότητα των πλημμυρικών συμβάντων</p>

ΟΝΟΜΑ ΜΕΤΡΟΥ	Δράσεις πρόληψης και προστασίας της Αγροτικής Ανάπτυξης εντός ΖΔΥΚΠ
	η) τις οικονομικές επιπτώσεις από την τροποποίηση των γεωργικών πρακτικών (μείωση αποδόσεων, μείωση τιμής λόγω καθυστέρησης συγκομιδής κλπ). <i>Ενδεικτικά και όχι περιοριστικά αναφέρονται οι ζώνες APSFR001 Αράχθου-Λούρου και APSFR008 Καλαμά.</i>
ΦΟΡΕΙΣ ΥΛΟΠΟΙΗΣΗΣ	ΥΠΑΑΤ/ΕΥΔ ΠΑΑ
ΠΕΡΙΟΧΗ ΕΦΑΡΜΟΓΗΣ ΤΟΥ ΜΕΤΡΟΥ	Εκτάσεις καλλιεργειών εντός ΖΔΥΚΠ Υδατικού Διαμερίσματος Ηπείρου
ΔΕΙΚΤΗΣ ΠΑΡΑΚΟΛΟΥΘΗΣΗΣ ΕΦΑΡΜΟΓΗΣ ΜΕΤΡΟΥ	% των δράσεων ανά στάδιο υλοποίησης, επί του συνόλου των δράσεων που απαιτείται
ΤΙΜΗ ΣΤΟΧΟΣ	100%
ΠΕΡΙΟΧΗ ΕΠΙΔΡΑΣΗΣ ΤΟΥ ΜΕΤΡΟΥ	ΖΔΥΚΠ Υδατικού Διαμερίσματος Ηπείρου
ΔΕΙΚΤΗΣ ΠΑΡΑΚΟΛΟΥΘΗΣΗΣ ΑΠΟΔΟΣΗΣ ΜΕΤΡΟΥ	έκταση γεωργικής γης που προστατεύεται από τον πλημμυρικό κίνδυνο / έκταση γεωργικής γης εντός περιοχής επίδρασης του μέτρου (%)
ΤΙΜΗ ΣΤΟΧΟΣ	50% (αρχικός στόχος, ο οποίος θα επανεξεταστεί στα πλαίσια υλοποίησης του παρόντος μέτρου)
ΑΝΘΕΚΤΙΚΟΤΗΤΑ ΣΤΗΝ ΚΛΙΜΑΤΙΚΗ ΑΛΛΑΓΗ	
ΣΥΣΧΕΤΙΣΗ ΜΕ ΣΤΟΧΟΥΣ ΚΑΙ ΜΕΤΡΑ ΓΙΑ ΤΗΝ ΚΛΙΜΑΤΙΚΗ ΑΛΛΑΓΗ	-
ΣΥΣΧΕΤΙΣΗ ΜΕ ΣΤΟΧΟΥΣ ΚΑΙ ΜΕΤΡΑ ΣΔΛΑΠ	-
ΣΤΑΔΙΟ ΥΛΟΠΟΙΗΣΗΣ	Ωρίμανση
ΔΙΑΡΚΕΙΑ ΥΛΟΠΟΙΗΣΗΣ	Μεσοπρόθεσμο
ΠΡΟΤΕΙΝΟΜΕΝΟ ΧΡΟΝΟΔΙΑΓΡΑΜΜΑ ΥΛΟΠΟΙΗΣΗΣ (ΟΡΟΣΗΜΑ)	Διαγωνιστική διαδικασία ανάθεσης σχεδίου δράσεων: Έτος 1 Εκπόνηση σχεδίου δράσεων: Έτος 2 Εφαρμογή σχεδίου δράσεων: Έτη 2-4
ΣΕΙΡΑ ΚΑΤΑΤΑΞΗΣ ΠΡΟΤΕΡΑΙΟΤΗΤΑΣ	
ΕΚΤΙΜΩΜΕΝΟ ΚΟΣΤΟΣ	250.000 €
ΕΝΔΕΙΚΤΙΚΟ ΧΡΗΜΑΤΟΔΟΤΙΚΟ ΕΡΓΑΛΕΙΟ	ΠΑΑ

Τεκμηρίωση ανάγκης πρότασης του μέτρου, σύμφωνα με τους υπολογισμούς διερεύνησης πλημμυρικού κινδύνου και Κλιματικής Αλλαγής

Με βάση τα αποτελέσματα των ΧΕΠ και ΧΚΠ, κατακλύζονται σημαντικές εκτάσεις καλλιεργειών σε όλες τις εξεταζόμενες περιόδους επαναφοράς. Ενδεικτικά, για την περίοδο επαναφοράς T=100 έτη, κατακλύζονται περίπου 120.000 στρέμματα καλλιεργειών στο Υδατικό Διαμέρισμα Ηπείρου. Το μέτρο αποσκοπεί στην προστασία των εκτάσεων καλλιεργειών και στη διατήρηση της αγροτικής ανάπτυξης.

ΟΝΟΜΑ ΜΕΤΡΟΥ	Αναδιάρθρωση και εκσυγχρονισμός δικτύου συλλογής μετεωρολογικών και υδρομετρικών δεδομένων
ΚΩΔΙΚΟΣ ΜΕΤΡΟΥ	EL_05_24_01
ΣΥΣΧΕΤΙΣΗ ΜΕ ΜΕΤΡΟ ΤΟΥ 1ΟΥ ΣΧΕΔΙΟΥ	Συνεχιζόμενο από το 1ο Σχέδιο EL_05_24_04
ΛΕΟΝΑΣ	Πρόληψη
ΓΕΝΙΚΟΣ ΣΤΟΧΟΣ	Σ1: Μετριασμός της έκθεσης στην πλημμύρα
ΤΥΠΟΣ ΜΕΤΡΟΥ ΔΙΑΧΕΙΡΙΣΗΣ ΚΙΝΔΥΝΟΥ ΠΛΗΜΜΥΡΑΣ	M24- Άλλα Μέτρα για την αναβάθμιση της πρόληψης πλημμυρικού κινδύνου (μπορεί να περιλαμβάνουν μοντελοποίηση και εκτίμηση της τρωτότητας στην πλημμύρα, προγράμματα ή πολιτικές συντήρησης, κ.λπ.) Ενσωμάτωση Οδηγίας σε άλλες πολιτικές και στρατηγικές του κράτους (κυρίως χωρικής διευθέτησης)
ΤΥΠΟΣ ΜΕΤΡΟΥ ΦΥΣΙΚΗΣ ΣΥΓΚΡΑΤΗΣΗΣ ΥΔΑΤΩΝ	
ΕΙΔΙΚΟΣ ΣΤΟΧΟΣ	Σ1.2 Βελτίωση γνωστικού επιπέδου πρόληψης έναντι πλημμυρών
ΕΙΔΟΣ ΜΕΤΡΟΥ	Πρόσκτηση, συμπλήρωση και βελτίωση πληροφορίας
ΠΕΡΙΓΡΑΦΗ ΜΕΤΡΟΥ	Το μέτρο αφορά την αναβάθμιση και τον εκσυγχρονισμό του υφιστάμενου αναλογικού δικτύου υδρομετεωρολογικών σταθμών του ΥΠΕΝ σε συνεργασία με τις κατά τόπους Δ/νσεις Υδάτων των Αποκεντρωμένων Διοικήσεων. Η υλοποίηση του μέτρου ενδεικτικά περιλαμβάνει τις ακόλουθες δράσεις: α) την αντικατάσταση των αναλογικών υδρομετεωρολογικών σταθμών με ψηφιακούς τηλεμετρικούς σε όλη την χώρα, και επέκταση του δικτύου όπου απαιτείται β) τη δημιουργία ψηφιακής πλατφόρμας καταγραφής και τηλεμετάδοσης υδρομετρικής και μετεωρολογικής πληροφορίας.
ΦΟΡΕΙΣ ΥΛΟΠΟΙΗΣΗΣ	ΥΠΕΝ
ΠΕΡΙΟΧΗ ΕΦΑΡΜΟΓΗΣ ΤΟΥ ΜΕΤΡΟΥ	Υδατικό Διαμέρισμα Ηπείρου
ΔΕΙΚΤΗΣ ΠΑΡΑΚΟΛΟΥΘΗΣΗΣ ΕΦΑΡΜΟΓΗΣ ΜΕΤΡΟΥ	1. Αριθμός σταθμών που έχουν αντικατασταθεί/ εκσυγχρονιστεί 2. Ανάπτυξη συστήματος/ πλατφόρμας
ΤΙΜΗ ΣΤΟΧΟΣ	1. 22 βροχομετρικοί σταθμοί 2. 1
ΠΕΡΙΟΧΗ ΕΠΙΔΡΑΣΗΣ ΤΟΥ ΜΕΤΡΟΥ	Υδατικό Διαμέρισμα Ηπείρου
ΔΕΙΚΤΗΣ ΠΑΡΑΚΟΛΟΥΘΗΣΗΣ ΑΠΟΔΟΣΗΣ ΜΕΤΡΟΥ	Έκταση γης που αντιστοιχεί στην περιοχή επίδρασης του μέτρου (%)
ΤΙΜΗ ΣΤΟΧΟΣ	100%
ΑΝΘΕΚΤΙΚΟΤΗΤΑ ΣΤΗΝ ΚΛΙΜΑΤΙΚΗ ΑΛΛΑΓΗ	
ΣΥΣΧΕΤΙΣΗ ΜΕ ΣΤΟΧΟΥΣ ΚΑΙ ΜΕΤΡΑ ΓΙΑ ΤΗΝ ΚΛΙΜΑΤΙΚΗ ΑΛΛΑΓΗ	Υδάτινοι Πόροι: Δράση 2. Μέτρο 2 ΕΣΠΚΑ
ΣΥΣΧΕΤΙΣΗ ΜΕ ΣΤΟΧΟΥΣ ΚΑΙ ΜΕΤΡΑ ΣΔΛΑΠ	M05Σ1609 (Ανάπτυξη δικτύου υδρομετρικών σταθμών)
ΣΤΑΔΙΟ ΥΛΟΠΟΙΗΣΗΣ	Προς υλοποίηση

ΟΝΟΜΑ ΜΕΤΡΟΥ	Αναδιάρθρωση και εκσυγχρονισμός δικτύου συλλογής μετεωρολογικών και υδρομετρικών δεδομένων
ΔΙΑΡΚΕΙΑ ΥΛΟΠΟΙΗΣΗΣ	Βραχυπρόθεσμο
ΠΡΟΤΕΙΝΟΜΕΝΟ ΧΡΟΝΟΔΙΑΓΡΑΜΜΑ ΥΛΟΠΟΙΗΣΗΣ (ΟΡΟΣΗΜΑ)	Αντικατάσταση/ εκσυγχρονισμός σταθμών: Έτος 1 Ανάπτυξη συστήματος/ πλατφόρμας: Έτος 2
ΣΕΙΡΑ ΚΑΤΑΤΑΞΗΣ ΠΡΟΤΕΡΑΙΟΤΗΤΑΣ	
ΕΚΤΙΜΩΜΕΝΟ ΚΟΣΤΟΣ	100.000 €
ΕΝΔΕΙΚΤΙΚΟ ΧΡΗΜΑΤΟΔΟΤΙΚΟ ΕΡΓΑΛΕΙΟ	ΥΜΕΠΕΡΑΑ/ ΠΕΚΑ

Τεκμηρίωση ανάγκης πρότασης του μέτρου, σύμφωνα με τους υπολογισμούς διερεύνησης πλημμυρικού κινδύνου και Κλιματικής Αλλαγής

Το παρόν μέτρο παρουσιάζει υψηλή συσχέτιση με τους υπολογισμούς διερεύνησης του πλημμυρικού κινδύνου και Κλιματικής Αλλαγής, καθώς τα στοιχεία του δικτύου συλλογής μετεωρολογικών και υδρομετρικών δεδομένων, λαμβάνονται υπόψη στο πλαίσιο της υδρολογικής ανάλυσης και τον προσδιορισμό των ομβρίων καμπυλών ανά υπολεκάνη απορροής καθώς και στην Μεθοδολογία Εκτίμησης της Επιρροής της Κλιματικής Αλλαγής στη Συχνότητα Εμφάνισης Πλημμυρικών Φαινομένων.

ΟΝΟΜΑ ΜΕΤΡΟΥ	Συλλογή και ψηφιοποίηση στοιχείων οριοθέτησης υδατορεμάτων και δεδομένων αντιπλημμυρικών έργων.
ΚΩΔΙΚΟΣ ΜΕΤΡΟΥ	EL_05_24_02
ΣΥΣΧΕΤΙΣΗ ΜΕ ΜΕΤΡΟ ΤΟΥ 1ΟΥ ΣΧΕΔΙΟΥ	Συνεχιζόμενο από το 1ο Σχέδιο EL_05_24_05
ΛΕΟΝΑΣ	Πρόληψη
ΓΕΝΙΚΟΣ ΣΤΟΧΟΣ	Σ1: Μετριασμός της έκθεσης στην πλημμύρα
ΤΥΠΟΣ ΜΕΤΡΟΥ ΔΙΑΧΕΙΡΙΣΗΣ ΚΙΝΔΥΝΟΥ ΠΛΗΜΜΥΡΑΣ	M24- Άλλα Μέτρα για την αναβάθμιση της πρόληψης πλημμυρικού κινδύνου (μπορεί να περιλαμβάνουν μοντελοποίηση και εκτίμηση της τρωτότητας στην πλημμύρα, προγράμματα ή πολιτικές συντήρησης, κ.λπ.) Ενσωμάτωση Οδηγίας σε άλλες πολιτικές και στρατηγικές του κράτους (κυρίως χωρικής διευθέτησης)
ΤΥΠΟΣ ΜΕΤΡΟΥ ΦΥΣΙΚΗΣ ΣΥΓΚΡΑΤΗΣΗΣ ΥΔΑΤΩΝ	
ΕΙΔΙΚΟΣ ΣΤΟΧΟΣ	Σ1.1 Οργάνωση και βελτίωση διαθέσιμης πληροφορίας
ΕΙΔΟΣ ΜΕΤΡΟΥ	Πρόσκτηση, συμπλήρωση και βελτίωση πληροφορίας
ΠΕΡΙΓΡΑΦΗ ΜΕΤΡΟΥ	Το μέτρο αφορά σε δημιουργία και τήρηση βάσης δεδομένων με συλλογή και ψηφιοποίηση πληροφορίας σε επίπεδο ΖΔΥΚΠ, σχετικά με: <ul style="list-style-type: none"> • Στοιχεία των υφιστάμενων και νέων φακέλων οριοθέτησης ρεμάτων ανά ΥΔ και άλλων χρήσιμων στοιχείων για τη σύνταξη μελετών οριοθέτησης. • Τεχνικά δεδομένα αντιπλημμυρικών έργων που επηρεάζουν τη ροή των υδάτων, περιλαμβάνοντας τοπογραφικές αποτυπώσεις υφιστάμενων έργων που έχουν γίνει στα πλαίσια των ΣΔΚΠ αλλά και άλλων μελετών καθώς και άλλης διαθέσιμης πληροφορίας για τα τεχνικά έργα από μελέτες και αρχεία άλλων φορέων.
ΦΟΡΕΙΣ ΥΛΟΠΟΙΗΣΗΣ	ΤΕΕ
ΠΕΡΙΟΧΗ ΕΦΑΡΜΟΓΗΣ ΤΟΥ ΜΕΤΡΟΥ	Υδατικό Διαμέρισμα Ηπείρου
ΔΕΙΚΤΗΣ ΠΑΡΑΚΟΛΟΥΘΗΣΗΣ ΕΦΑΡΜΟΓΗΣ ΜΕΤΡΟΥ	% της προόδου ανάπτυξης της βάσης δεδομένων, ανά στάδιο υλοποίησης
ΤΙΜΗ ΣΤΟΧΟΣ	100%
ΠΕΡΙΟΧΗ ΕΠΙΔΡΑΣΗΣ ΤΟΥ ΜΕΤΡΟΥ	Υδατικό Διαμέρισμα Ηπείρου
ΔΕΙΚΤΗΣ ΠΑΡΑΚΟΛΟΥΘΗΣΗΣ ΑΠΟΔΟΣΗΣ ΜΕΤΡΟΥ	Έκταση γης που αντιστοιχεί στην περιοχή επίδρασης του μέτρου (%)
ΤΙΜΗ ΣΤΟΧΟΣ	100%
ΑΝΘΕΚΤΙΚΟΤΗΤΑ ΣΤΗΝ ΚΛΙΜΑΤΙΚΗ ΑΛΛΑΓΗ	
ΣΥΣΧΕΤΙΣΗ ΜΕ ΣΤΟΧΟΥΣ ΚΑΙ ΜΕΤΡΑ ΓΙΑ ΤΗΝ ΚΛΙΜΑΤΙΚΗ ΑΛΛΑΓΗ	
ΣΥΣΧΕΤΙΣΗ ΜΕ ΣΤΟΧΟΥΣ ΚΑΙ ΜΕΤΡΑ ΣΔΛΑΠ	-
ΣΤΑΔΙΟ ΥΛΟΠΟΙΗΣΗΣ	Προς υλοποίηση
ΔΙΑΡΚΕΙΑ ΥΛΟΠΟΙΗΣΗΣ	Μεσοπρόθεσμο

ΟΝΟΜΑ ΜΕΤΡΟΥ	Συλλογή και ψηφιοποίηση στοιχείων οριοθέτησης υδατορεμάτων και δεδομένων αντιπλημμυρικών έργων.
ΠΡΟΤΕΙΝΟΜΕΝΟ ΧΡΟΝΟΔΙΑΓΡΑΜΜΑ ΥΛΟΠΟΙΗΣΗΣ (ΟΡΟΣΗΜΑ)	Συγκέντρωση στοιχείων αντιπλημμυρικών έργων: Έτος 2 Συγκέντρωση στοιχείων φακέλων οριοθέτησης: Έτος 3 Δημιουργία βάσης δεδομένων: Έτος 4
ΣΕΙΡΑ ΚΑΤΑΤΑΞΗΣ ΠΡΟΤΕΡΑΙΟΤΗΤΑΣ	
ΕΚΤΙΜΩΜΕΝΟ ΚΟΣΤΟΣ	250.000 €
ΕΝΔΕΙΚΤΙΚΟ ΧΡΗΜΑΤΟΔΟΤΙΚΟ ΕΡΓΑΛΕΙΟ	ΕΣΠΑ/ΠΔΕ

Τεκμηρίωση ανάγκης πρότασης του μέτρου, σύμφωνα με τους υπολογισμούς διερεύνησης πλημμυρικού κινδύνου και Κλιματικής Αλλαγής

Το παρόν μέτρο συναρτάται άμεσα με τους υπολογισμούς διερεύνησης του πλημμυρικού κινδύνου και Κλιματικής Αλλαγής και δύναται να συμβάλει στην πρόληψη και εκτίμηση της τρωτότητας σε περίπτωση πλημμύρας.

ΟΝΟΜΑ ΜΕΤΡΟΥ	Δημιουργία εθνικού μητρώου Πλημμυρικών Συμβάντων (ΕΜΠΣ) και ανάπτυξη σχετικής διαδραστικής πλατφόρμας στο διαδίκτυο
ΚΩΔΙΚΟΣ ΜΕΤΡΟΥ	EL_05_24_03
ΣΥΣΧΕΤΙΣΗ ΜΕ ΜΕΤΡΟ ΤΟΥ 1ΟΥ ΣΧΕΔΙΟΥ	Συνεχιζόμενο από το 1ο Σχέδιο EL_05_24_07
ΛΕΟΝΑΣ	Πρόληψη
ΓΕΝΙΚΟΣ ΣΤΟΧΟΣ	Σ1: Μετριασμός της έκθεσης στην πλημμύρα
ΤΥΠΟΣ ΜΕΤΡΟΥ ΔΙΑΧΕΙΡΙΣΗΣ ΚΙΝΔΥΝΟΥ ΠΛΗΜΜΥΡΑΣ	M24- Άλλα Μέτρα για την αναβάθμιση της πρόληψης πλημμυρικού κινδύνου (μπορεί να περιλαμβάνουν μοντελοποίηση και εκτίμηση της τρωτότητας στην πλημμύρα, προγράμματα ή πολιτικές συντήρησης, κ.λπ.) Ενσωμάτωση Οδηγίας σε άλλες πολιτικές και στρατηγικές του κράτους (κυρίως χωρικής διευθέτησης)
ΤΥΠΟΣ ΜΕΤΡΟΥ ΦΥΣΙΚΗΣ ΣΥΓΚΡΑΤΗΣΗΣ ΥΔΑΤΩΝ	
ΕΙΔΙΚΟΣ ΣΤΟΧΟΣ	Σ1.1 Οργάνωση και βελτίωση διαθέσιμης πληροφορίας
ΕΙΔΟΣ ΜΕΤΡΟΥ	Πρόσκτηση, συμπλήρωση και βελτίωση πληροφορίας
ΠΕΡΙΓΡΑΦΗ ΜΕΤΡΟΥ	<p>Πρόκειται για τον σχεδιασμό και την ανάπτυξη ενός Εθνικού Μητρώου Καταγραφής Πλημμυρικών Συμβάντων, σύμφωνα με τις απαιτήσεις της Οδηγίας 2007/60/ΕΚ, καθώς και σχετικής διαδραστικής πλατφόρμας στο διαδίκτυο μέσω ανάπτυξης κατάλληλου συστήματος χωρικών δεδομένων.</p> <p>Το ΕΜΠΣ θα περιλαμβάνει κατ' ελάχιστον καταχωρήσεις των πλημμυρικών συμβάντων και δεδομένων τους που θα συλλέγονται από αρμόδιες υπηρεσίες και εμπλεκόμενους φορείς, σύμφωνα με το Γενικό Σχέδιο Αντιμετώπισης Εκτάκτων Αναγκών και Άμεσης/ Βραχείας Διαχείρισης των Συνεπειών από την Εκδήλωση Πλημμυρικών Φαινομένων «ΔΑΡΔΑΝΟΣ», όπως αυτό ισχύει κάθε φορά, βάσει κατευθυντήριων γραμμών που θα εκδοθούν από την αρμόδια Υπηρεσία ΥΠΕΝ.</p> <p>Με τον τρόπο αυτόν επιδιώκεται η δυνατότητα διαθεσιμότητας και αξιοποίησης ενιαία διαμορφωμένων στοιχείων αποτίμησης ζημιών και επιπτώσεων από ακραία πλημμυρικά συμβάντα από κάθε εμπλεκόμενο φορέα, υποστηρίζοντας διαχειριστικά σχέδια και αξιολογήσεις σχετικά με τον πλημμυρικό κίνδυνο.</p>
ΦΟΡΕΙΣ ΥΛΟΠΟΙΗΣΗΣ	ΥΠΕΝ
ΠΕΡΙΟΧΗ ΕΦΑΡΜΟΓΗΣ ΤΟΥ ΜΕΤΡΟΥ	Υδατικό Διαμέρισμα Ηπείρου
ΔΕΙΚΤΗΣ ΠΑΡΑΚΟΛΟΥΘΗΣΗΣ ΕΦΑΡΜΟΓΗΣ ΜΕΤΡΟΥ	% της προόδου ανάπτυξης μητρώου/ πλατφόρμας, ανά στάδιο υλοποίησης
ΤΙΜΗ ΣΤΟΧΟΣ	100%
ΠΕΡΙΟΧΗ ΕΠΙΔΡΑΣΗΣ ΤΟΥ ΜΕΤΡΟΥ	Υδατικό Διαμέρισμα Ηπείρου
ΔΕΙΚΤΗΣ ΠΑΡΑΚΟΛΟΥΘΗΣΗΣ ΑΠΟΔΟΣΗΣ ΜΕΤΡΟΥ	Έκταση γης που αντιστοιχεί στην περιοχή επίδρασης του μέτρου (%)
ΤΙΜΗ ΣΤΟΧΟΣ	100%
ΑΝΘΕΚΤΙΚΟΤΗΤΑ ΣΤΗΝ ΚΛΙΜΑΤΙΚΗ ΑΛΛΑΓΗ	

ΟΝΟΜΑ ΜΕΤΡΟΥ	Δημιουργία εθνικού μητρώου Πλημμυρικών Συμβάντων (ΕΜΠΣ) και ανάπτυξη σχετικής διαδραστικής πλατφόρμας στο διαδίκτυο
ΣΥΣΧΕΤΙΣΗ ΜΕ ΣΤΟΧΟΥΣ ΚΑΙ ΜΕΤΡΑ ΓΙΑ ΤΗΝ ΚΛΙΜΑΤΙΚΗ ΑΛΛΑΓΗ	Υδάτινοι Πόροι: Δράση 1. Μέτρο 1, Μέτρο 2. ΕΣΠΚΑ
ΣΥΣΧΕΤΙΣΗ ΜΕ ΣΤΟΧΟΥΣ ΚΑΙ ΜΕΤΡΑ ΣΔΛΑΠ	-
ΣΤΑΔΙΟ ΥΛΟΠΟΙΗΣΗΣ	Προς υλοποίηση
ΔΙΑΡΚΕΙΑ ΥΛΟΠΟΙΗΣΗΣ	Βραχυπρόθεσμο
ΠΡΟΤΕΙΝΟΜΕΝΟ ΧΡΟΝΟΔΙΑΓΡΑΜΜΑ ΥΛΟΠΟΙΗΣΗΣ (ΟΡΟΣΗΜΑ)	Συγκέντρωση στοιχείων πρόσφατων πλημμυρικών συμβάντων: Έτος 1 Ανάπτυξη διαδραστικής πλατφόρμας: Έτος 2
ΣΕΙΡΑ ΚΑΤΑΤΑΞΗΣ ΠΡΟΤΕΡΑΙΟΤΗΤΑΣ	
ΕΚΤΙΜΩΜΕΝΟ ΚΟΣΤΟΣ	60.000 €
ΕΝΔΕΙΚΤΙΚΟ ΧΡΗΜΑΤΟΔΟΤΙΚΟ ΕΡΓΑΛΕΙΟ	ΕΣΠΑ

Τεκμηρίωση ανάγκης πρότασης του μέτρου, σύμφωνα με τους υπολογισμούς διερεύνησης πλημμυρικού κινδύνου και Κλιματικής Αλλαγής

Το παρόν μέτρο συναρτάται άμεσα με τους υπολογισμούς διερεύνησης του πλημμυρικού κινδύνου και Κλιματικής Αλλαγής και δύναται να συμβάλει στην πρόληψη και εκτίμηση της επικινδυνότητας και του κινδύνου πλημμύρας σε περίπτωση πλημμύρας.

Μέτρα Προστασίας

ΟΝΟΜΑ ΜΕΤΡΟΥ	Εφαρμογή δασοτεχνικού συστήματος ορεινών υδρονομικών έργων
ΚΩΔΙΚΟΣ ΜΕΤΡΟΥ	EL_05_31_01
ΣΥΣΧΕΤΙΣΗ ΜΕ ΜΕΤΡΟ ΤΟΥ 1ΟΥ ΣΧΕΔΙΟΥ	Τροποποίηση από EL_05_31_08 από το 1ο Σχέδιο
ΛΕΟΝΑΣ	Προστασία
ΓΕΝΙΚΟΣ ΣΤΟΧΟΣ	Σ2: Μείωση της πιθανότητας πλημμύρας
ΤΥΠΟΣ ΜΕΤΡΟΥ ΔΙΑΧΕΙΡΙΣΗΣ ΚΙΝΔΥΝΟΥ ΠΛΗΜΜΥΡΑΣ	M31- Μέτρα για τη μείωση της ροής μέσα σε φυσικά ή τεχνητά συστήματα αποστράγγισης, διατάξεις αποθήκευσης ή/ και ανάσχεσης της ροής και ενίσχυσης της κατείσδυσης, κ.λπ.. Περιλαμβάνουν έργα διαμόρφωσης/ διαχείρισης κεντρικής και πλημμυρικής κοίτης και φύτευσης της όχθης των ρεμάτων.
ΤΥΠΟΣ ΜΕΤΡΟΥ ΦΥΣΙΚΗΣ ΣΥΓΚΡΑΤΗΣΗΣ ΥΔΑΤΩΝ	ΜΦΣΥ
ΕΙΔΙΚΟΣ ΣΤΟΧΟΣ	Σ2.1 Μείωση του πλημμυρικού κινδύνου μέσω φυσικής συγκράτησης υδάτων
ΕΙΔΟΣ ΜΕΤΡΟΥ	Μέτρα Περιβαλλοντικού Χαρακτήρα
ΠΕΡΙΓΡΑΦΗ ΜΕΤΡΟΥ	<p>Το μέτρο αφορά σε έργα φυσικής συγκράτησης υδάτων στα ορεινά.</p> <p>(Α) Το Δασοτεχνικό Σύστημα Διευθέτησης Ορεινών Υδάτων που περιλαμβάνει ένα τρίπτυχο έργων και μέτρων οργανικά συνδεδεμένων και αλληλεξαρτώμενων:</p> <ol style="list-style-type: none"> 1. Φυτοκομικά έργα για την δημιουργία κανονικών υδρογεωνομικών δασών και θαμνώνων, ανθεκτικών στην κλιματική αλλαγή, που συμβάλλουν στην αποτροπή της επιφανειακής διάβρωσης, στην αύξηση της υδατοσυγκράτησης και της διήθησης στο έδαφος, στη μετατροπή της επιφανειακής απορροής σε υπεδάφια και στην επιβράδυνση της απορροής. 2. Γεωτεχνικά έργα (βαθμιδώσεις, αποξέσεις πρανών, στραγγίσεις, τάφροι, ξηρολιθοδομές, κλαδοπλέγματα, κορμοφράγματα κλπ) με σκοπό την απόσβεση εστιών παραγωγής φερτών υλών ή την προσωρινή συγκράτηση όμβριων υδάτων. 3. Υδραυλικοτεχνικά έργα που περιλαμβάνουν μια ποικιλία τεχνικών κατασκευών όπως: <ul style="list-style-type: none"> α) χαμηλά φράγματα που κατασκευάζονται στις κοίτες των κύριων και των μικρότερων κλάδων και έχουν ως κύριο σκοπό τη στερέωση των κοιτών, τη συγκράτηση ή διαλογή φερτών υλών, την αποτροπή ολισθήσεων, την ανάσχεση πλημμυρικών αιχμών, την απόληψη ή ταμίευση νερού κλπ. β) έργα που διατάσσονται παράλληλα στη ροή του νερού (αναχώματα, επενδύσεις, κ.λπ) με σκοπό την προστασία της όχθης των ρεμάτων και αποτροπή της πρανικής διάβρωσης, τον περιορισμό της ροής εντός καθορισμένης κοίτης για την προστασία παρόχθιων ζωνών ή και την διέυρυνση της κοίτης με σκοπό την φυσική της διαμόρφωση. <p>(Β) Ανοιχτού τύπου φραγματικές κατασκευές και λεκάνες προσωρινής συγκράτησης φερτών υλών σε ορεινές λεκάνες απορροής έντονης χειμαρρικότητας.</p> <p>Ενδεικτικά θα περιλαμβάνει ανοιχτά φράγματα διαλογής και προσωρινής συγκράτησης φερτών υλών με σκοπό την ανάσχεση μαζικής στερεομεταφοράς (debris flows & Mud flows), την ανάσχεση</p>

ΟΝΟΜΑ ΜΕΤΡΟΥ	Εφαρμογή δασοτεχνικού συστήματος ορεινών υδρονομικών έργων
	<p>πλημμυρικού κύματος (backwater effect), την προσωρινή συγκράτηση φερτών υλών σε λεκάνες, τον έλεγχο της διακίνησης φερτών υλών με διαλογή.</p> <p>(Γ) Κατασκευή στεγνών λιμνών κατακράτησης για την ανάσχεση της πλημμύρας σε ορεινές λεκάνες απορροής ήπιας χειμαρρικότητας</p> <p>Κατασκευή στεγνών λιμνών κατακράτησης (dry detention pond) στις ορεινές κοίτες των ρεμάτων με στόχο την ανάσχεση της πλημμύρας. Η δράση εφαρμόζεται μόνο σε λεκάνες απορροής ήπιας χειμαρρικότητας ή λεκάνες απορροής που η χειμαρρικότητά τους έχει αποσβεστεί σε μεγάλο βαθμό και παρουσιάζουν φυσιολογική στερεομεταφορά.</p> <p>Τα έργα ορεινής υδρονομίας θα υλοποιούνται κατά προτεραιότητα από ανάντι προς κατόντι και επιπλέον από τους κλάδους μικρότερης τάξης προς τους κλάδους μεγαλύτερης τάξης κατά Strahler. Για την κατασκευή τους θα χρησιμοποιούνται μέθοδοι και υλικά συμβατά με το φυσικό περιβάλλον.</p> <p>Ενδεικτικά και όχι περιοριστικά αναφέρονται συγκεκριμένα μέτρα σε ορεινές λεκάνες οι οποίες απορρέουν σε ΖΔΥΚΠ που εμφανίζουν περιοχές υψηλού πλημμυρικού κινδύνου με βάση τους Χάρτες Κινδύνων:</p> <ol style="list-style-type: none">(1) Προμελέτη δασοτεχνικού συστήματος ορεινών υδρονομικών έργων στις ορεινές λεκάνες απορροής που επηρεάζουν μεγάλες πόλεις (Ιωάννινα, Άρτα, Φιλιπιάδα) και παράκτιες τουριστικές περιοχές και οι οποίες απορρέουν σε ζώνες κατάκλυσης για T=100.(2) Προκαταρκτική μελέτη δασοτεχνικού συστήματος ορεινών υδρονομικών έργων στις υπόλοιπες ορεινές λεκάνες οι οποίες απορρέουν σε ζώνες κατάκλυσης για T=100.
ΦΟΡΕΙΣ ΥΛΟΠΟΙΗΣΗΣ	<p><u>Φορέας υλοποίησης δασοτεχνικών έργων:</u> Δ/νση Δασών Ιωαννίνων, Δ/νση Δασών Άρτας, Δ/νση Δασών Θεσπρωτίας, Δ/νση Δασών Πρέβεζας, Δ/νση Δασών Κέρκυρας, Δασαρχείο Ιωαννίνων, Δασαρχείο Μετσόβου</p> <p><u>Φορέας διασφάλισης χρηματοδοτικών μέσων:</u> Γενική Γραμματεία Δασών ΥΠΕΝ</p>
ΠΕΡΙΟΧΗ ΕΦΑΡΜΟΓΗΣ ΤΟΥ ΜΕΤΡΟΥ	<p>Κατά προτεραιότητα σε ορεινές λεκάνες οι οποίες απορρέουν σε ζώνες κατάκλυσης για T=100.</p> <p>Ενδεικτικά και όχι περιοριστικά αναφέρονται συγκεκριμένες ορεινές λεκάνες στις οποίες έχει εφαρμογή το προτεινόμενο μέτρο:</p> <ol style="list-style-type: none">(1) Ορεινές λεκάνες απορροής που επηρεάζουν μεγάλες πόλεις (Ιωάννινα, Άρτα, Φιλιπιάδα) και παράκτιες τουριστικές περιοχές, και συγκεκριμένα Ορεινές λεκάνες της λίμνης Ιωαννίνων, Δωδώνης και των ποταμών Αράχθου, Λούρου και Αχέροντα(2) Ορεινές λεκάνες των ρεμάτων Λάκκος και Ξηροπόταμος Θεσπρωτίας και των ρεμάτων Ποτάμι, Μεσάγγης, Ποταμός και Ρόπας Νήσου Κέρκυρας
ΔΕΙΚΤΗΣ ΠΑΡΑΚΟΛΟΥΘΗΣΗΣ ΕΦΑΡΜΟΓΗΣ ΜΕΤΡΟΥ	% αριθμού καταρτισμένων ή επικαιροποιημένων μελετών επί των απαιτούμενων

ΟΝΟΜΑ ΜΕΤΡΟΥ	Εφαρμογή δασοτεχνικού συστήματος ορεινών υδρονομικών έργων
ΤΙΜΗ ΣΤΟΧΟΣ	100%
ΠΕΡΙΟΧΗ ΕΠΙΔΡΑΣΗΣ ΤΟΥ ΜΕΤΡΟΥ	ΖΔΥΚΠ που σχετίζονται με ορεινές λεκάνες οι οποίες απορρέουν σε ζώνες κατάκλισης για T=100 Ενδεικτικά και όχι περιοριστικά αναφέρονται συγκεκριμένες ΖΔΥΚΠ στις οποίες επιδρά το προτεινόμενο μέτρο, και συγκεκριμένα: EL05APSFR001, EL05APSFR004, EL05APSFR005, EL05APSFR006, EL05APSFR008, EL05APSFR009, EL05APSFR010, EL05APSFR011
ΔΕΙΚΤΗΣ ΠΑΡΑΚΟΛΟΥΘΗΣΗΣ ΑΠΟΔΟΣΗΣ ΜΕΤΡΟΥ	πληθυσμός που αντιστοιχεί στην έκταση που προστατεύεται από τον κίνδυνο πλημμυρών/ πληθυσμό που αντιστοιχεί στην περιοχή επίδρασης του μέτρου (%)
ΤΙΜΗ ΣΤΟΧΟΣ	5%
ΑΝΘΕΚΤΙΚΟΤΗΤΑ ΣΤΗΝ ΚΛΙΜΑΤΙΚΗ ΑΛΛΑΓΗ	
ΣΥΣΧΕΤΙΣΗ ΜΕ ΣΤΟΧΟΥΣ ΚΑΙ ΜΕΤΡΑ ΓΙΑ ΤΗΝ ΚΛΙΜΑΤΙΚΗ ΑΛΛΑΓΗ	Δασοπονία: Δράση 5. Υδάτινοι Πόροι: Δράση 2.
ΣΥΣΧΕΤΙΣΗ ΜΕ ΣΤΟΧΟΥΣ ΚΑΙ ΜΕΤΡΑ ΣΔΛΑΠ	M05B0904
ΣΤΑΔΙΟ ΥΛΟΠΟΙΗΣΗΣ	ΩΡΙΜΑΝΣΗ
ΔΙΑΡΚΕΙΑ ΥΛΟΠΟΙΗΣΗΣ	(1) 8-12 μήνες, (2) 6-12 μήνες Βραχυπρόθεσμο: 0-2 έτη
ΠΡΟΤΕΙΝΟΜΕΝΟ ΧΡΟΝΟΔΙΑΓΡΑΜΜΑ ΥΛΟΠΟΙΗΣΗΣ (ΟΡΟΣΗΜΑ)	1. ΕΝΤΑΣΗ ΓΙΑ ΧΡΗΜΑΤΟΔΟΤΗΣΗ 2. ΔΙΕΝΕΡΓΕΙΑ ΔΙΑΓΩΝΙΣΜΟΥ 3. ΑΝΑΔΕΙΞΗ ΑΝΑΔΟΧΟΥ 4. ΥΠΟΓΡΑΦΗ ΣΥΜΒΑΣΗΣ 5. ΟΛΟΚΛΗΡΩΣΗ ΣΥΜΒΑΣΗΣ
ΣΕΙΡΑ ΚΑΤΑΤΑΞΗΣ ΠΡΟΤΕΡΑΙΟΤΗΤΑΣ	
ΕΚΤΙΜΩΜΕΝΟ ΚΟΣΤΟΣ	(1) 3.350.000 €, (2) 280.000 €
ΕΝΔΕΙΚΤΙΚΟ ΧΡΗΜΑΤΟΔΟΤΙΚΟ ΕΡΓΑΛΕΙΟ	ΠΕΡΙΒΑΛΛΟΝ & ΚΛΙΜΑΤΙΚΗ ΑΛΛΑΓΗ 2021-2027, ΕΛΛΑΔΑ 2.0 (ΤΑΜΕΙΟ ΑΝΑΚΑΜΨΗΣ & ΑΝΘΕΚΤΙΚΟΤΗΤΑΣ)

Τεκμηρίωση ανάγκης πρότασης του μέτρου

Οι αιφνίδιες πλημμύρες που προκαλούνται από ορεινούς χειμάρρους είναι το πιο συνηθισμένο είδος πλημμύρας στην χώρα μας. Οι πλημμύρες αυτές χαρακτηρίζονται από μεγάλη στερεομεταφορά ως αποτέλεσμα της άφθονης παραγωγής φερτών υλών και της υψηλής κινητικής ενέργειας που αποκτά η ροή λόγω των μεγάλων κλίσεων που επικρατούν στις ορεινές λεκάνες απορροής. Με τα ορεινά υδρονομικά έργα επιτυγχάνεται η σταθεροποίηση και προστασία των εδαφών, η αναβάθμιση του φυσικού περιβάλλοντος στην ορεινή ζώνη, ενώ στην πεδινή ζώνη μειώνεται η ένταση και η συχνότητα των πλημμυρών, προστατεύονται τα εδάφη από αποθέσεις και διαβρώσεις, εξασφαλίζεται η βιωσιμότητα των κατάντη αντιπλημμυρικών έργων, ελέγχεται η ποσότητα του ιζήματος στις πεδινές κοίτες, αυξάνεται η διάρκεια ζωής των ταμιευτήρων, και μειώνεται το κόστος συντήρησης των εγγειοβελτιωτικών έργων. Τέλος, η κατασκευή στεγνών λιμνών κατακράτησης (dry detention pond) είναι ένα αποτελεσματικό και οικονομικό μέτρο υποστήριξης της επάρκειας των πεδινών αντιπλημμυρικών έργων που εφαρμόζεται σε ρέματα με μικρή στερεοπαροχή.

ΟΝΟΜΑ ΜΕΤΡΟΥ	Συμπλήρωση όρου για υποχρεωτική εφαρμογή μέτρων Φυσικής Συγκράτησης Υδάτων (ΜΦΣΥ) / πρακτικών SUDs κατά την περιβαλλοντική αδειοδότηση των έργων Α1 και Α2 υποκατηγορίας, που ανήκουν στην 1η, 6η και 9η ομάδα σύμφωνα με την ΥΣ 17185/ 2022 (Β' 84).
ΚΩΔΙΚΟΣ ΜΕΤΡΟΥ	EL_05_31_03
ΣΥΣΧΕΤΙΣΗ ΜΕ ΜΕΤΡΟ ΤΟΥ 1ΟΥ ΣΧΕΔΙΟΥ	Νέο μέτρο
ΛΕΟΝΑΣ	Προστασία
ΓΕΝΙΚΟΣ ΣΤΟΧΟΣ	Σ2: Μείωση της πιθανότητας πλημμύρας
ΤΥΠΟΣ ΜΕΤΡΟΥ ΔΙΑΧΕΙΡΙΣΗΣ ΚΙΝΔΥΝΟΥ ΠΛΗΜΜΥΡΑΣ	M31- Μέτρα για τη μείωση της ροής μέσα σε φυσικά ή τεχνητά συστήματα αποστράγγισης, διατάξεις αποθήκευσης ή/ και ανάσχεσης της ροής και ενίσχυσης της κατείσδυσης, κ.λπ.. Περιλαμβάνουν έργα διαμόρφωσης/ διαχείρισης κεντρικής και πλημμυρικής κοίτης και φύτευσης της όχθης των ρεμάτων.
ΤΥΠΟΣ ΜΕΤΡΟΥ ΦΥΣΙΚΗΣ ΣΥΓΚΡΑΤΗΣΗΣ ΥΔΑΤΩΝ	
ΕΙΔΙΚΟΣ ΣΤΟΧΟΣ	Σ2.3 Ενίσχυση διαχείρισης του πλημμυρικού κινδύνου για την προστασία
ΕΙΔΟΣ ΜΕΤΡΟΥ	Νομοθετικές/ Διοικητικές ρυθμίσεις
ΠΕΡΙΓΡΑΦΗ ΜΕΤΡΟΥ	Το μέτρο αφορά την υποχρέωση εφαρμογής βέλτιστων πρακτικών που θα έχουν ως αποτέλεσμα τη μείωση της επιφανειακής απορροής σε νέες αναπτύξεις. Η ανάπτυξη υποδομών και εγκαταστάσεων έχει ως αποτέλεσμα την αύξηση των συντελεστών απορροής και συνεπώς της επιφανειακής απορροής. Το μέτρο στοχεύει στην εφαρμογή πρακτικών SUDs – ΜΦΣΥ εντός των εγκαταστάσεων των νέων αναπτύξεων για τον περιορισμό της επιφανειακής απορροής και τη συγκράτηση πλημμυρικών απορροών εντός των νέων εγκαταστάσεων.
ΦΟΡΕΙΣ ΥΛΟΠΟΙΗΣΗΣ	ΥΠΕΝ / ΓΕΝΙΚΗ ΓΡΑΜΜΑΤΕΙΑ ΧΩΡΙΚΟΥ ΣΧΕΔΙΑΣΜΟΥ
ΠΕΡΙΟΧΗ ΕΦΑΡΜΟΓΗΣ ΤΟΥ ΜΕΤΡΟΥ	Υδατικό Διαμέρισμα Ηπείρου
ΔΕΙΚΤΗΣ ΠΑΡΑΚΟΛΟΥΘΗΣΗΣ ΕΦΑΡΜΟΓΗΣ ΜΕΤΡΟΥ	% νέων ΑΕΠΟ που συμπεριλαμβάνουν προδιαγραφές βάσει ΣΔΚΠ επί των απαιτούμενων
ΤΙΜΗ ΣΤΟΧΟΣ	100%
ΠΕΡΙΟΧΗ ΕΠΙΔΡΑΣΗΣ ΤΟΥ ΜΕΤΡΟΥ	Υδατικό Διαμέρισμα Ηπείρου
ΔΕΙΚΤΗΣ ΠΑΡΑΚΟΛΟΥΘΗΣΗΣ ΑΠΟΔΟΣΗΣ ΜΕΤΡΟΥ	Έκταση γης που αντιστοιχεί στην περιοχή επίδρασης του μέτρου (%)
ΤΙΜΗ ΣΤΟΧΟΣ	100%
ΑΝΘΕΚΤΙΚΟΤΗΤΑ ΣΤΗΝ ΚΛΙΜΑΤΙΚΗ ΑΛΛΑΓΗ	
ΣΥΣΧΕΤΙΣΗ ΜΕ ΣΤΟΧΟΥΣ ΚΑΙ ΜΕΤΡΑ ΓΙΑ ΤΗΝ ΚΛΙΜΑΤΙΚΗ ΑΛΛΑΓΗ	-
ΣΥΣΧΕΤΙΣΗ ΜΕ ΣΤΟΧΟΥΣ ΚΑΙ ΜΕΤΡΑ ΣΔΛΑΠ	-
ΣΤΑΔΙΟ ΥΛΟΠΟΙΗΣΗΣ	Ωρίμανση
ΔΙΑΡΚΕΙΑ ΥΛΟΠΟΙΗΣΗΣ	Μεσοπρόθεσμο

ΟΝΟΜΑ ΜΕΤΡΟΥ	Συμπλήρωση όρου για υποχρεωτική εφαρμογή μέτρων Φυσικής Συγκράτησης Υδάτων (ΜΦΣΥ) / πρακτικών SUDs κατά την περιβαλλοντική αδειοδότηση των έργων Α1 και Α2 υποκατηγορίας, που ανήκουν στην 1η, 6η και 9η ομάδα σύμφωνα με την ΥΣ 17185/ 2022 (Β' 84).
ΠΡΟΤΕΙΝΟΜΕΝΟ ΧΡΟΝΟΔΙΑΓΡΑΜΜΑ ΥΛΟΠΟΙΗΣΗΣ (ΟΡΟΣΗΜΑ)	Έκδοση κανονιστικής πράξης: Έτος 1 Εφαρμογή διατάξεων σε νέες αναπτύξεις: Έτη 2-6
ΣΕΙΡΑ ΚΑΤΑΤΑΞΗΣ ΠΡΟΤΕΡΑΙΟΤΗΤΑΣ	
ΕΚΤΙΜΩΜΕΝΟ ΚΟΣΤΟΣ	Μηδενικό κόστος δεδομένου ότι εκτιμάται ότι εντάσσεται στην συνήθη λειτουργία της Διοίκησης
ΕΝΔΕΙΚΤΙΚΟ ΧΡΗΜΑΤΟΔΟΤΙΚΟ ΕΡΓΑΛΕΙΟ	

Τεκμηρίωση ανάγκης πρότασης του μέτρου

Το μέτρο δε σχετίζεται ευθέως με τα αποτελέσματα των ΧΕΠ του παρόντος ΣΔΚΠ, όμως η εφαρμογή του αναμένεται να επηρεάσει θετικά τη διαχείριση των κινδύνων πλημμύρας.

ΟΝΟΜΑ ΜΕΤΡΟΥ	Ολοκληρωμένος Σχεδιασμός αντιπλημμυρικών έργων (Master Plan) και κατασκευή των προτεινόμενων έργων
ΚΩΔΙΚΟΣ ΜΕΤΡΟΥ	EL_05_35_02
ΣΥΣΧΕΤΙΣΗ ΜΕ ΜΕΤΡΟ ΤΟΥ 1ΟΥ ΣΧΕΔΙΟΥ	Συνεχιζόμενο από το 1ο Σχέδιο EL_05_35_15
ΛΕΟΝΑΣ	Προστασία
ΓΕΝΙΚΟΣ ΣΤΟΧΟΣ	Σ2: Μείωση της πιθανότητας πλημμύρας
ΤΥΠΟΣ ΜΕΤΡΟΥ ΔΙΑΧΕΙΡΙΣΗΣ ΚΙΝΔΥΝΟΥ ΠΛΗΜΜΥΡΑΣ	M35- Άλλα Μέτρα για την αναβάθμιση της προστασίας έναντι των πλημμυρών που μπορεί να περιλαμβάνουν προγράμματα και πολιτικές συντήρησης των υποδομών αντιπλημμυρικής προστασίας ή/και προστασίας των ιδιωτικών κατασκευών (π.χ. απομόνωση εισόδων ιδιοκτησιών).
ΤΥΠΟΣ ΜΕΤΡΟΥ ΦΥΣΙΚΗΣ ΣΥΓΚΡΑΤΗΣΗΣ ΥΔΑΤΩΝ	
ΕΙΔΙΚΟΣ ΣΤΟΧΟΣ	Σ2.3 Ενίσχυση διαχείρισης του πλημμυρικού κινδύνου
ΕΙΔΟΣ ΜΕΤΡΟΥ	Τεχνικά μέτρα αντιπλημμυρικής προστασίας
ΠΕΡΙΓΡΑΦΗ ΜΕΤΡΟΥ	(Α) Υλοποίηση Σχεδίων Έργων Αντιπλημμυρικής Προστασίας για επιλεγμένες περιοχές, με στόχο να εντοπιστούν και να ιεραρχηθούν τα απαιτούμενα Έργα, κατά προτεραιότητα: <ul style="list-style-type: none"> εντός ΖΔΥΚΠ και των ανάντη λεκανών απορροής για τον μετριασμό των συνεπειών στις περιοχές που περιλαμβάνονται στους Χάρτες Επικινδυνότητας και Κινδύνου του παρόντος Σχεδίου με T=100. στο υπόλοιπο του Υδατικού Διαμερίσματος. (Β) Εκπόνηση των απαιτούμενων μελετών ωρίμανσης (Γ) Κατασκευή προτεινόμενων έργων Το Master Plan πρέπει να είναι σύμφωνο με τις προβλέψεις των Σχεδίων Διαχείρισης της Οδηγίας 2000/60/ΕΚ (κατάσταση ΥΣ, εξαιρέσεις, κλπ.) και για το σκοπό αυτό θα πρέπει να έχει τη σύμφωνη γνώμη της αρμόδιας Δ/σης Υδάτων. Σημειώνεται ότι η αναφορά στο T=100 αναφέρεται στην περιοχή εφαρμογής μέτρου και δεν σχετίζεται με το μέγεθος σχεδιασμού των αντιπλημμυρικών έργων, το οποίο ορίζεται με βάση τους εκάστοτε ισχύοντες κανονισμούς και τις τεχνικές προδιαγραφές των μελετών των υπόψη έργων.
ΦΟΡΕΙΣ ΥΛΟΠΟΙΗΣΗΣ	(Α) ΓΕΝΙΚΗ ΓΡΑΜΜΑΤΕΙΑ ΥΠΟΔΟΜΩΝ- ΥΠΥΜΕ ΓΕΝΙΚΗ Δ/ΝΣΗ ΥΔΡΑΥΛΙΚΩΝ ΚΑΙ ΚΤΙΡΙΑΚΩΝ ΥΠΟΔΟΜΩΝ/ΔΑΕΕ , ΠΕΡΙΦΕΡΕΙΕΣ (Β) ΘΑ ΚΑΘΟΡΙΣΤΟΥΝ ΑΠΟ ΤΟ MASTERPLAN (Γ) ΘΑ ΚΑΘΟΡΙΣΤΟΥΝ ΑΠΟ ΤΟ MASTERPLAN
ΠΕΡΙΟΧΗ ΕΦΑΡΜΟΓΗΣ ΤΟΥ ΜΕΤΡΟΥ	Υδατικό Διαμέρισμα Ηπείρου
ΔΕΙΚΤΗΣ ΠΑΡΑΚΟΛΟΥΘΗΣΗΣ ΕΦΑΡΜΟΓΗΣ ΜΕΤΡΟΥ	(Α) % υλοποίησης του Master Plan (Β) % των μελετών του Master Plan ανά στάδιο υλοποίησης, επί του συνόλου των μελετών του Master Plan που απαιτούνται (Γ)% των έργων του Master Plan ανά στάδιο υλοποίησης, επί του συνόλου των έργων του Master Plan που απαιτούνται
ΤΙΜΗ ΣΤΟΧΟΣ	100%
ΠΕΡΙΟΧΗ ΕΠΙΔΡΑΣΗΣ ΤΟΥ ΜΕΤΡΟΥ	Υδατικό Διαμέρισμα Ηπείρου

ΟΝΟΜΑ ΜΕΤΡΟΥ	Ολοκληρωμένος Σχεδιασμός αντιπλημμυρικών έργων (Master Plan) και κατασκευή των προτεινόμενων έργων
ΔΕΙΚΤΗΣ ΠΑΡΑΚΟΛΟΥΘΗΣΗΣ ΑΠΟΔΟΣΗΣ ΜΕΤΡΟΥ	Πληθυσμός που αντιστοιχεί στην έκταση που προστατεύεται από τον κίνδυνο πλημμυρών/ πληθυσμό που αντιστοιχεί στην περιοχή επίδρασης του μέτρου (%)
ΤΙΜΗ ΣΤΟΧΟΣ	100%
ΑΝΘΕΚΤΙΚΟΤΗΤΑ ΣΤΗΝ ΚΛΙΜΑΤΙΚΗ ΑΛΛΑΓΗ	
ΣΥΣΧΕΤΙΣΗ ΜΕ ΣΤΟΧΟΥΣ ΚΑΙ ΜΕΤΡΑ ΓΙΑ ΤΗΝ ΚΛΙΜΑΤΙΚΗ ΑΛΛΑΓΗ	-
ΣΥΣΧΕΤΙΣΗ ΜΕ ΣΤΟΧΟΥΣ ΚΑΙ ΜΕΤΡΑ ΣΔΛΑΠ	-
ΣΤΑΔΙΟ ΥΛΟΠΟΙΗΣΗΣ	Ωρίμανση
ΔΙΑΡΚΕΙΑ ΥΛΟΠΟΙΗΣΗΣ	Μακροπρόθεσμο
ΠΡΟΤΕΙΝΟΜΕΝΟ ΧΡΟΝΟΔΙΑΓΡΑΜΜΑ ΥΛΟΠΟΙΗΣΗΣ (ΟΡΟΣΗΜΑ)	(Α) Προκήρυξη Διαγωνισμού και Ανάθεση Μελέτης Master Plan: Έτος 1 Υλοποίηση Masterplan: Έτος 2-3 (Β) Υλοποίηση μελετών ωρίμανσης: Έτος 3-5 (Γ) Κατασκευή απαιτούμενων έργων: Έτος > 5
ΣΕΙΡΑ ΚΑΤΑΤΑΞΗΣ ΠΡΟΤΕΡΑΙΟΤΗΤΑΣ	
ΕΚΤΙΜΩΜΕΝΟ ΚΟΣΤΟΣ	(Α) 1.500.000 € (Β) ΘΑ ΚΑΘΟΡΙΣΤΕΙ ΑΠΟ ΤΟ MASTERPLAN (Γ) ΘΑ ΚΑΘΟΡΙΣΤΕΙ ΑΠΟ ΤΟ MASTERPLAN
ΕΝΔΕΙΚΤΙΚΟ ΧΡΗΜΑΤΟΔΟΤΙΚΟ ΕΡΓΑΛΕΙΟ	ΕΣΠΑ

Τεκμηρίωση ανάγκης πρότασης του μέτρου

Τόσο με βάση τα αποτελέσματα των ΧΕΠ και ΧΚΠ όσο και με βάση την ανάλυση για την κλιματική αλλαγή που πραγματοποιήθηκε στα πλαίσια του παρόντος ΣΔΚΠ, προκύπτει ότι υπάρχει αναγκαιότητα υλοποίησης του αντιπλημμυρικού σχεδιασμού σε επίπεδο συνολικής λεκάνης απορροής. Και από τα αποτελέσματα των μοντέλων είναι εμφανής η επιρροή των ανάντη παρεμβάσεων σε κατάντη περιοχές, έτσι οι όποιες παρεμβάσεις θα πρέπει να λαμβάνουν πάντα υπόψη τις επιπτώσεις στα κατάντη και ο σχεδιασμός να πραγματοποιείται με τη γενική λογική από τα κατάντη προς τα ανάντη. Η υλοποίηση των Master Plan θα συμβάλει στην εμπέδωση της λογικής αυτής και την εξαγωγή ακόμη πιο αποτελεσματικών μέτρων και έργων για τη βέλτιστη διαχείριση του πλημμυρικού κινδύνου ανά λεκάνη απορροής.

ΟΝΟΜΑ ΜΕΤΡΟΥ	Διαχειριστικά μέτρα χρήσεων γης σε λεκάνες απορροής χειμάρρων.
ΚΩΔΙΚΟΣ ΜΕΤΡΟΥ	EL_05_35_04
ΣΥΣΧΕΤΙΣΗ ΜΕ ΜΕΤΡΟ ΤΟΥ 1ΟΥ ΣΧΕΔΙΟΥ	Συνεχιζόμενο από το 1ο Σχέδιο EL_05_35_17
ΛΕΟΝΑΣ	Προστασία
ΓΕΝΙΚΟΣ ΣΤΟΧΟΣ	Σ2: Μείωση της πιθανότητας πλημμύρας
ΤΥΠΟΣ ΜΕΤΡΟΥ ΔΙΑΧΕΙΡΙΣΗΣ ΚΙΝΔΥΝΟΥ ΠΛΗΜΜΥΡΑΣ	M35- Άλλα Μέτρα για την αναβάθμιση της προστασίας έναντι των πλημμυρών που μπορεί να περιλαμβάνουν προγράμματα και πολιτικές συντήρησης των υποδομών αντιπλημμυρικής προστασίας ή/και προστασίας των ιδιωτικών κατασκευών (π.χ. απομόνωση εισόδων ιδιοκτησιών).
ΤΥΠΟΣ ΜΕΤΡΟΥ ΦΥΣΙΚΗΣ ΣΥΓΚΡΑΤΗΣΗΣ ΥΔΑΤΩΝ	
ΕΙΔΙΚΟΣ ΣΤΟΧΟΣ	Σ2.3 Ενίσχυση διαχείρισης του πλημμυρικού κινδύνου
ΕΙΔΟΣ ΜΕΤΡΟΥ	Μέτρα Περιβαλλοντικού Χαρακτήρα
ΠΕΡΙΓΡΑΦΗ ΜΕΤΡΟΥ	<p>Η κατάρτιση διαχειριστικών σχεδίων βοσκοτόπων σύμφωνα με τις απαιτήσεις του Ν.4351/2015 (Α' 289) και την ΚΥΑ 1058/71977/2017 (ΦΕΚ Β 2331/ 7-7-2017), και σε εκτάσεις που βρίσκονται ανάντη των ΖΔΥΚΠ και δεν έχουν εξαιρεθεί από τις βοσκήσιμες γαίες (δεν έχουν χαρακτηριστεί ως προστατευτικές), να λαμβάνει υπόψη τα προβλεπόμενα των ΣΔΚΠ και ΣΔΛΑΠ και να εφαρμόζει υδρονομικά κριτήρια στον καθορισμό της έντασης βόσκησης (βοσκοϊκανότητα).</p> <p>Το μέτρο έχει εφαρμογή σε λεκάνες απορροής χειμάρρων που εισρέουν σε ζώνες κατάκλυσης για T=100</p>
ΦΟΡΕΙΣ ΥΛΟΠΟΙΗΣΗΣ	Περιφέρεια Ηπείρου
ΠΕΡΙΟΧΗ ΕΦΑΡΜΟΓΗΣ ΤΟΥ ΜΕΤΡΟΥ	Σε λεκάνες απορροής χειμάρρων που εισρέουν σε ζώνες κατάκλυσης για T=100 εντός των διοικητικών ορίων της Περιφέρειας Ηπείρου
ΔΕΙΚΤΗΣ ΠΑΡΑΚΟΛΟΥΘΗΣΗΣ ΕΦΑΡΜΟΓΗΣ ΜΕΤΡΟΥ	% αριθμού καταρτισμένων ή επικαιροποιημένων σχεδίων επί των απαιτούμενων
ΤΙΜΗ ΣΤΟΧΟΣ	100%
ΠΕΡΙΟΧΗ ΕΠΙΔΡΑΣΗΣ ΤΟΥ ΜΕΤΡΟΥ	<p>ΖΔΥΚΠ που σχετίζονται με λεκάνες απορροής χειμάρρων που εισρέουν σε ζώνες κατάκλυσης για T=100 εντός των διοικητικών ορίων της Περιφέρειας Ηπείρου.</p> <p>Ενδεικτικά και όχι περιοριστικά αναφέρονται συγκεκριμένες ΖΔΥΚΠ στις οποίες επιδρά το προτεινόμενο μέτρο: EL05APSF001, EL05APSF002, EL05APSF005, EL05APSF007, EL05APSF008, EL05APSF009, EL05APSF010</p>
ΔΕΙΚΤΗΣ ΠΑΡΑΚΟΛΟΥΘΗΣΗΣ ΑΠΟΔΟΣΗΣ ΜΕΤΡΟΥ	πληθυσμός που αντιστοιχεί στην έκταση που προστατεύεται από τον κίνδυνο πλημμυρών/ πληθυσμό που αντιστοιχεί στην περιοχή επίδρασης του μέτρου (%)
ΤΙΜΗ ΣΤΟΧΟΣ	5%
ΑΝΘΕΚΤΙΚΟΤΗΤΑ ΣΤΗΝ ΚΛΙΜΑΤΙΚΗ ΑΛΛΑΓΗ	
ΣΥΣΧΕΤΙΣΗ ΜΕ ΣΤΟΧΟΥΣ ΚΑΙ ΜΕΤΡΑ ΓΙΑ ΤΗΝ ΚΛΙΜΑΤΙΚΗ ΑΛΛΑΓΗ	Γεωργία και Κτηνοτροφία: Δράση 5. Δασοπονία: Δράση 2, Δράση 3 Υδάτινοι Πόροι: Δράση 2.

ΟΝΟΜΑ ΜΕΤΡΟΥ	Διαχειριστικά μέτρα χρήσεων γης σε λεκάνες απορροής χειμάρρων.
ΣΥΣΧΕΤΙΣΗ ΜΕ ΣΤΟΧΟΥΣ ΚΑΙ ΜΕΤΡΑ ΣΔΛΑΠ	M05B0904
ΣΤΑΔΙΟ ΥΛΟΠΟΙΗΣΗΣ	ΩΡΙΜΑΝΣΗ
ΔΙΑΡΚΕΙΑ ΥΛΟΠΟΙΗΣΗΣ	2 έτη Βραχυπρόθεσμο: 0-2 έτη
ΠΡΟΤΕΙΝΟΜΕΝΟ ΧΡΟΝΟΔΙΑΓΡΑΜΜΑ ΥΛΟΠΟΙΗΣΗΣ (ΟΡΟΣΗΜΑ)	1. ΕΝΤΑΣΗ ΓΙΑ ΧΡΗΜΑΤΟΔΟΤΗΣΗ 2. ΔΙΕΝΕΡΓΕΙΑ ΔΙΑΓΩΝΙΣΜΟΥ 3. ΑΝΑΔΕΙΞΗ ΑΝΑΔΟΧΟΥ 4. ΥΠΟΓΡΑΦΗ ΣΥΜΒΑΣΗΣ 5. ΟΛΟΚΛΗΡΩΣΗ ΣΥΜΒΑΣΗΣ
ΣΕΙΡΑ ΚΑΤΑΤΑΞΗΣ ΠΡΟΤΕΡΑΙΟΤΗΤΑΣ	
ΕΚΤΙΜΩΜΕΝΟ ΚΟΣΤΟΣ	1.950.000 €
ΕΝΔΕΙΚΤΙΚΟ ΧΡΗΜΑΤΟΔΟΤΙΚΟ ΕΡΓΑΛΕΙΟ	ΤΕΛΟΣ ΒΟΣΚΗΣΗΣ ΠΕΡΙΦΕΡΕΙΩΝ, ΤΑΜΕΙΟ ΓΕΩΡΓΙΑΣ & ΚΤΗΝΟΤΡΟΦΙΑΣ

Τεκμηρίωση ανάγκης πρότασης του μέτρου

Η υπερβόσκηση είναι μια από τις κύριες αιτίες υποβάθμισης της βλάστησης και των εδαφών σε ορεινές λεκάνες απορροής με δυσμενείς επιπτώσεις στις υδρολογικές παραμέτρους και στην πλημμυρογένεση. Η εφαρμογή του μέτρου θα συμβάλλει στον περιορισμό των πλημμυρικών ροών από ανάντη μέσω κατακράτησης τμήματος του πλημμυρικού όγκου από τα εδάφη.

ΟΝΟΜΑ ΜΕΤΡΟΥ	Συντήρηση και αποκατάσταση υφιστάμενων έργων διευθέτησης και αντιπλημμυρικής προστασίας
ΚΩΔΙΚΟΣ ΜΕΤΡΟΥ	EL_05_35_05
ΣΥΣΧΕΤΙΣΗ ΜΕ ΜΕΤΡΟ ΤΟΥ 1ΟΥ ΣΧΕΔΙΟΥ	Νέο μέτρο
ΛΕΟΝΑΣ	Προστασία
ΓΕΝΙΚΟΣ ΣΤΟΧΟΣ	Σ2: Μείωση της πιθανότητας πλημμύρας
ΤΥΠΟΣ ΜΕΤΡΟΥ ΔΙΑΧΕΙΡΙΣΗΣ ΚΙΝΔΥΝΟΥ ΠΛΗΜΜΥΡΑΣ	M35- Άλλα Μέτρα για την αναβάθμιση της προστασίας έναντι των πλημμυρών που μπορεί να περιλαμβάνουν προγράμματα και πολιτικές συντήρησης των υποδομών αντιπλημμυρικής προστασίας ή/και προστασίας των ιδιωτικών κατασκευών (π.χ. απομόνωση εισόδων ιδιοκτησιών).
ΤΥΠΟΣ ΜΕΤΡΟΥ ΦΥΣΙΚΗΣ ΣΥΓΚΡΑΤΗΣΗΣ ΥΔΑΤΩΝ	
ΕΙΔΙΚΟΣ ΣΤΟΧΟΣ	Σ2.2 Μείωση του πλημμυρικού κινδύνου με άλλα μέσα
ΕΙΔΟΣ ΜΕΤΡΟΥ	Τεχνικά μέτρα αντιπλημμυρικής προστασίας
ΠΕΡΙΓΡΑΦΗ ΜΕΤΡΟΥ	<p>Το μέτρο περιλαμβάνει τις εξής δράσεις που θα πρέπει να διενεργούνται σε ετήσια βάση:</p> <ul style="list-style-type: none"> - Διενέργεια αυτοψιών και καταγραφή προβλημάτων μετά τη λήξη της υγρής (χειμερινής) περιόδου (ενδεικτικά: Απρίλιος) - Εντοπισμός κρίσιμων θέσεων και τεχνικών που χρήζουν συντήρησης/αποκατάστασης και καθορισμός προτεραιοτήτων - Κατάστρωση ετήσιου προγράμματος εργασιών συντήρησης/αποκατάστασης των εργασιών από τις αρμόδιες τεχνικές υπηρεσίες της Περιφέρειας που θα περιλαμβάνει: <ul style="list-style-type: none"> • Καθαρισμό από φερτά υλικά και άρση προσχώσεων κοίτης υδατορεμάτων που δυσκολεύουν την ελεύθερη απορροή των υδάτων του υδατορέματος • Επισκευές έργων αντιστήριξης/επένδυσης πρανών • Επισκευές έργων προστασίας/επένδυσης κοίτης • Επισκευές αναχωμάτων • Επισκευές τεχνικών (αναβαθμοί, οχετοί, διαβάσεις, κλπ) <p>-Εξασφάλιση πιστώσεων - Υλοποίηση εργασιών</p>
ΦΟΡΕΙΣ ΥΛΟΠΟΙΗΣΗΣ	Διευθύνσεις & Υποδ/νσεις Τεχνικών Έργων Περιφέρειας
ΠΕΡΙΟΧΗ ΕΦΑΡΜΟΓΗΣ ΤΟΥ ΜΕΤΡΟΥ	Υδατικό διαμέρισμα Ηπείρου
ΔΕΙΚΤΗΣ ΠΑΡΑΚΟΛΟΥΘΗΣΗΣ ΕΦΑΡΜΟΓΗΣ ΜΕΤΡΟΥ	% των έργων ανά στάδιο υλοποίησης, επί του συνόλου των έργων που απαιτείται
ΤΙΜΗ ΣΤΟΧΟΣ	100%
ΠΕΡΙΟΧΗ ΕΠΙΔΡΑΣΗΣ ΤΟΥ ΜΕΤΡΟΥ	Υδατικό διαμέρισμα Ηπείρου
ΔΕΙΚΤΗΣ ΠΑΡΑΚΟΛΟΥΘΗΣΗΣ ΑΠΟΔΟΣΗΣ ΜΕΤΡΟΥ	Πληθυσμός που αντιστοιχεί στην έκταση που προστατεύεται από τον κίνδυνο πλημμυρών/ πληθυσμό που αντιστοιχεί στην περιοχή επίδρασης του μέτρου (%)
ΤΙΜΗ ΣΤΟΧΟΣ	(θα καθορίζεται σε ετήσια βάση λαμβάνοντας υπόψη τα απαιτούμενα έργα)

ΟΝΟΜΑ ΜΕΤΡΟΥ	Συντήρηση και αποκατάσταση υφιστάμενων έργων διεύθετης και αντιπλημμυρικής προστασίας
ΑΝΘΕΚΤΙΚΟΤΗΤΑ ΣΤΗΝ ΚΛΙΜΑΤΙΚΗ ΑΛΛΑΓΗ	
ΣΥΣΧΕΤΙΣΗ ΜΕ ΣΤΟΧΟΥΣ ΚΑΙ ΜΕΤΡΑ ΓΙΑ ΤΗΝ ΚΛΙΜΑΤΙΚΗ ΑΛΛΑΓΗ	
ΣΥΣΧΕΤΙΣΗ ΜΕ ΣΤΟΧΟΥΣ ΚΑΙ ΜΕΤΡΑ ΣΔΛΑΠ	M05B0907 «Μέτρα για την αντιμετώπιση αρνητικών επιπτώσεων στην κατάσταση επιφανειακών υδατικών συστημάτων ιδίως από υδρομορφολογικές αλλοιώσεις» του Προγράμματος Μέτρων της 2 ^{ης} Αναθεώρησης του ΣΔΛΑΠ του ΥΔ
ΣΤΑΔΙΟ ΥΛΟΠΟΙΗΣΗΣ	Προς υλοποίηση
ΔΙΑΡΚΕΙΑ ΥΛΟΠΟΙΗΣΗΣ	Μεσοπρόθεσμο
ΠΡΟΤΕΙΝΟΜΕΝΟ ΧΡΟΝΟΔΙΑΓΡΑΜΜΑ ΥΛΟΠΟΙΗΣΗΣ (ΟΡΟΣΗΜΑ)	Υλοποίηση του μέτρου σε ετήσια βάση: Έτος 1 έως 6
ΣΕΙΡΑ ΚΑΤΑΤΑΞΗΣ ΠΡΟΤΕΡΑΙΟΤΗΤΑΣ	
ΕΚΤΙΜΩΜΕΝΟ ΚΟΣΤΟΣ	(θα καθορίζεται σε ετήσια βάση)
ΕΝΔΕΙΚΤΙΚΟ ΧΡΗΜΑΤΟΔΟΤΙΚΟ ΕΡΓΑΛΕΙΟ	ΠΕΠ Ηπείρου/Ίδιοι Πόροι

Τεκμηρίωση ανάγκης πρότασης του μέτρου

Πολλά από τα υφιστάμενα έργα αντιπλημμυρικής προστασίας (έργα διεύθετης κοίτης ποταμών/ρεμάτων, αντιπλημμυρικά αναχώματα, αναβαθμοί/καταβαθμοί, τεχνικά οδικών διαβάσεων, συμβολών ρεμάτων, τεχνικά εκβολών, φράγματα) αφορούν σε παλαιές κατασκευές με ελλιπή συντήρηση με κίνδυνο να εμφανίσουν προβλήματα αστοχίας σε συνθήκες πλημμυρικών φαινομένων. Η συντήρηση των έργων αυτών σε ετήσια βάση είναι αναγκαία για την εξασφάλιση της αντιπλημμυρικής προστασίας και τη μείωση του κινδύνου πλημμύρας.

Μέτρα Ετοιμότητας

ΟΝΟΜΑ ΜΕΤΡΟΥ	Ανάπτυξη και λειτουργία επιχειρησιακού συστήματος έγκαιρης προειδοποίησης πλημμυρών
ΚΩΔΙΚΟΣ ΜΕΤΡΟΥ	EL_05_41_01
ΣΥΣΧΕΤΙΣΗ ΜΕ ΜΕΤΡΟ ΤΟΥ 1ΟΥ ΣΧΕΔΙΟΥ	Συνεχιζόμενο από το 1ο Σχέδιο EL_05_41_18
ΛΕΟΝΑΣ	Ετοιμότητα
ΓΕΝΙΚΟΣ ΣΤΟΧΟΣ	Σ3: Ενίσχυση της ετοιμότητας για την αντιμετώπιση των πλημμυρών
ΤΥΠΟΣ ΜΕΤΡΟΥ ΔΙΑΧΕΙΡΙΣΗΣ ΚΙΝΔΥΝΟΥ ΠΛΗΜΜΥΡΑΣ	M41: Μέτρα για την ανάπτυξη ή την αναβάθμιση συστημάτων έγκαιρης προειδοποίησης ή πρόγνωσης πλημμυρών
ΤΥΠΟΣ ΜΕΤΡΟΥ ΦΥΣΙΚΗΣ ΣΥΓΚΡΑΤΗΣΗΣ ΥΔΑΤΩΝ	
ΕΙΔΙΚΟΣ ΣΤΟΧΟΣ	Σ3.1 Ανάπτυξη εργαλείων ετοιμότητας του πλημμυρικού κινδύνου
ΕΙΔΟΣ ΜΕΤΡΟΥ	Πρόσκτηση, συμπλήρωση και βελτίωση πληροφορίας
ΠΕΡΙΓΡΑΦΗ ΜΕΤΡΟΥ	<p>Ανάπτυξη Επιχειρησιακού Συστήματος Έγκαιρης Προειδοποίησης Πλημμυρών (ΕΣΕΠΠ) με προτεραιότητα σε επιλεγμένες ζώνες πλημμύρας T100. Το σύστημα θα περιλαμβάνει:</p> <p>(α) Σχεδιασμός και ανάπτυξη συστήματος έγκαιρης προειδοποίησης πλημμυρών, αξιοποιώντας τα υδρομετεωρολογικά δεδομένα του επικαιροποιημένου (ανάλογα με το ποια θα είναι η διατύπωση του αντίστοιχου μέτρου) υδρομετεωρολογικού δικτύου που προδιαγράφεται στο μέτρο EL_05_24_04, λοιπά δεδομένα/ μοντέλα και κατάλληλο λογισμικό, βασισμένο στις προδιαγραφές των ΕΣΕΠΠ που υλοποίησε το ΥΠΕΝ στους ποταμούς Έβρο και Αξιό και με δυνατότητα διασύνδεσης με αυτό (φορέας ανάπτυξης ΕΣΕΠΠ: ΥΠΕΝ/ΓΔΥ).</p> <p>(β) Σχεδιασμός κι ανάπτυξη πρωτοκόλλου επικοινωνίας μεταξύ του φορέα λειτουργίας του ΕΣΕΠΠ και του αρμόδιου φορέα έγκαιρης ενημέρωσης του κοινού και ενεργοποίησης των αρμόδιων φορέων (διαδικασία ενημέρωσης, δελτία προειδοποίησης, μηχανισμοί/ εργαλεία μετάδοσης της πληροφορίας π.χ. sms), με βάση τα δεδομένα του ΕΣΕΠΠ (φορέας λειτουργίας ΕΣΕΠΠ: Αυτοτελής Διεύθυνση Πολιτικής Προστασίας οικείας Περιφέρειας ή ΓΓΠΠ).</p> <p>Συγκεκριμένα για το Υδατικό Διαμέρισμα Ηπείρου ανάπτυξη του συστήματος, ενδεικτικά και όχι περιοριστικά, για τον ρου του Αράχθου κατάντη του Πουρναρίου, για το μέσο και κάτω ρου του Αχέροντα, για το ποταμό Καλαμά κατάντη της εισροής από το ρέμα Κληματιάς, για το μέσο και κάτω ρου του Λούρου και για τη λεκάνη της Παμβώτιδας</p>
ΦΟΡΕΙΣ ΥΛΟΠΟΙΗΣΗΣ	Φορέας ανάπτυξης ΕΣΕΠΠ: ΥΠΕΝ/ΓΔΥ Φορέας λειτουργίας ΕΣΕΠΠ: Αυτοτελής Διεύθυνση Πολιτικής Προστασίας οικείας Περιφέρειας ή ΓΓΠΠ
ΠΕΡΙΟΧΗ ΕΦΑΡΜΟΓΗΣ ΤΟΥ ΜΕΤΡΟΥ	Υδατικό διαμέρισμα Ηπείρου
ΔΕΙΚΤΗΣ ΠΑΡΑΚΟΛΟΥΘΗΣΗΣ ΕΦΑΡΜΟΓΗΣ ΜΕΤΡΟΥ	Ανάπτυξη Συστήματος
ΤΙΜΗ ΣΤΟΧΟΣ	1

ΟΝΟΜΑ ΜΕΤΡΟΥ	Ανάπτυξη και λειτουργία επιχειρησιακού συστήματος έγκαιρης προειδοποίησης πλημμυρών
ΠΕΡΙΟΧΗ ΕΠΙΔΡΑΣΗΣ ΤΟΥ ΜΕΤΡΟΥ	Υδατικό διαμέρισμα Ηπείρου
ΔΕΙΚΤΗΣ ΠΑΡΑΚΟΛΟΥΘΗΣΗΣ ΑΠΟΔΟΣΗΣ ΜΕΤΡΟΥ	Πληθυσμός που προστατεύεται από τον κίνδυνο πλημμυρών/ πληθυσμό που αντιστοιχεί στην περιοχή επίδρασης του μέτρου (%)
ΤΙΜΗ ΣΤΟΧΟΣ	100%
ΑΝΘΕΚΤΙΚΟΤΗΤΑ ΣΤΗΝ ΚΛΙΜΑΤΙΚΗ ΑΛΛΑΓΗ	
ΣΥΣΧΕΤΙΣΗ ΜΕ ΣΤΟΧΟΥΣ ΚΑΙ ΜΕΤΡΑ ΓΙΑ ΤΗΝ ΚΛΙΜΑΤΙΚΗ ΑΛΛΑΓΗ	-
ΣΥΣΧΕΤΙΣΗ ΜΕ ΣΤΟΧΟΥΣ ΚΑΙ ΜΕΤΡΑ ΣΔΛΑΠ	-
ΣΤΑΔΙΟ ΥΛΟΠΟΙΗΣΗΣ	Ωρίμανση
ΔΙΑΡΚΕΙΑ ΥΛΟΠΟΙΗΣΗΣ	Μεσοπρόθεσμο
ΠΡΟΤΕΙΝΟΜΕΝΟ ΧΡΟΝΟΔΙΑΓΡΑΜΜΑ ΥΛΟΠΟΙΗΣΗΣ (ΟΡΟΣΗΜΑ)	Προκήρυξη διαγωνισμού και ανάθεση έργου: Έτος 1 Ανάπτυξη επιχειρησιακού συστήματος: Έτος 2-3 Δοκιμαστική λειτουργία επιχειρησιακού συστήματος: Έτος 3-4
ΣΕΙΡΑ ΚΑΤΑΤΑΞΗΣ ΠΡΟΤΕΡΑΙΟΤΗΤΑΣ	
ΕΚΤΙΜΩΜΕΝΟ ΚΟΣΤΟΣ	1.500.000 €
ΕΝΔΕΙΚΤΙΚΟ ΧΡΗΜΑΤΟΔΟΤΙΚΟ ΕΡΓΑΛΕΙΟ	Ταμείο Ανάκαμψης

Τεκμηρίωση ανάγκης πρότασης του μέτρου

Σύμφωνα με τα αποτελέσματα των ΧΕΠ και ΧΚΠ, ο θιγόμενος πληθυσμός από την πλημμύρα 100ετίας στον Υδατικό Διαμέρισμα Ηπείρου είναι περίπου 17.000 κάτοικοι. Η ανάπτυξη συστήματος έγκαιρης προειδοποίησης σε επίπεδο ΥΔ, αρχικά κατά προτεραιότητα σε επιλεγμένες ζώνες που εμφανίζουν υψηλό κίνδυνο θα συμβάλλει αποτελεσματικά στη μείωση των συνεπειών των πλημμυρικών φαινομένων στον ανθρώπινο πληθυσμό.

ΟΝΟΜΑ ΜΕΤΡΟΥ	Επικαιροποίηση των Σχεδίων Έκτακτης Ανάγκης, και κωδικοποίηση έκτακτων ενεργειών αντιμετώπισης πλημμύρας/ Κατάρτιση Μνημονίου Ενεργειών σε τοπικό επίπεδο
ΚΩΔΙΚΟΣ ΜΕΤΡΟΥ	EL_05_42_01
ΣΥΣΧΕΤΙΣΗ ΜΕ ΜΕΤΡΟ ΤΟΥ 1ΟΥ ΣΧΕΔΙΟΥ	Συνεχιζόμενο από το 1ο Σχέδιο EL_05_42_19
ΛΕΟΝΑΣ	Ετοιμότητα
ΓΕΝΙΚΟΣ ΣΤΟΧΟΣ	Σ3: Ενίσχυση της ετοιμότητας για την αντιμετώπιση των πλημμυρών
ΤΥΠΟΣ ΜΕΤΡΟΥ ΔΙΑΧΕΙΡΙΣΗΣ ΚΙΝΔΥΝΟΥ ΠΛΗΜΜΥΡΑΣ	M42: Μέτρα για την ανάπτυξη ή την αναβάθμιση του σχεδιασμού έκτακτης ανταπόκρισης σε πλημμυρικά γεγονότα
ΤΥΠΟΣ ΜΕΤΡΟΥ ΦΥΣΙΚΗΣ ΣΥΓΚΡΑΤΗΣΗΣ ΥΔΑΤΩΝ	
ΕΙΔΙΚΟΣ ΣΤΟΧΟΣ	Σ3.3 Ενίσχυση διαχείρισης του πλημμυρικού κινδύνου για την ετοιμότητα
ΕΙΔΟΣ ΜΕΤΡΟΥ	Πρόσκτηση, συμπλήρωση και βελτίωση πληροφορίας
ΠΕΡΙΓΡΑΦΗ ΜΕΤΡΟΥ	<p>Σύμφωνα με τις προβλέψεις του Γενικού Σχεδίου Πολιτικής Προστασίας «Ξενοκράτης», το έτος 2019 η Δ/ση Σχεδιασμού και Αντιμετώπισης Εκτάκτων Αναγκών της ΓΓΠΠ, σε συνεργασία με όλους τους εμπλεκόμενους φορείς, εξέδωσε το Γενικό Σχέδιο Αντιμετώπισης Εκτάκτων Αναγκών και Άμεσης/Βραχείας Διαχείρισης των Συνεπειών από την Εκδήλωση Πλημμυρικών Φαινομένων, το οποίο στάλθηκε σε όλους τους εμπλεκόμενους φορείς με το 8794/06-12-2019 έγγραφο της ΓΓΠΠ, για την εφαρμογή του κατά το μέρος που τους αφορά και εμπλέκονται ("ΔΑΡΔΑΝΟΣ 1"). Το έτος 2022, η Δ/ση Σχεδιασμού Αντιμετώπισης Εκτάκτων Αναγκών της ΓΓΠΠ, έχοντας υπόψη ότι από τη 1η έκδοση του σχεδίου επήλθαν διοικητικές και οργανωτικές αλλαγές οι οποίες αφορούσαν κατά κύριο λόγο φορείς της κεντρικής διοίκησης, προχώρησε στη έκδοση του 2ου Γενικού Σχεδίου Σύμφωνα με τις προβλέψεις του Γενικού Σχεδίου Πολιτικής Προστασίας «Ξενοκράτης», το έτος 2019 η Δ/ση Σχεδιασμού και Αντιμετώπισης Εκτάκτων Αναγκών της ΓΓΠΠ, σε συνεργασία με όλους τους εμπλεκόμενους φορείς, εξέδωσε το Γενικό Σχέδιο Αντιμετώπισης Εκτάκτων Αναγκών και Άμεσης/Βραχείας Διαχείρισης των Συνεπειών από την Εκδήλωση Πλημμυρικών Φαινομένων, το οποίο στάλθηκε σε όλους τους εμπλεκόμενους φορείς με το 8794/06-12-2019 έγγραφο της ΓΓΠΠ, για την εφαρμογή του κατά το μέρος που τους αφορά και εμπλέκονται ("ΔΑΡΔΑΝΟΣ 1"). Το έτος 2022, η Δ/ση Σχεδιασμού Αντιμετώπισης Εκτάκτων Αναγκών της ΓΓΠΠ, έχοντας υπόψη ότι από τη 1η έκδοση του σχεδίου επήλθαν διοικητικές και οργανωτικές αλλαγές οι οποίες αφορούσαν κατά κύριο λόγο φορείς της κεντρικής διοίκησης, προχώρησε στη έκδοση του 2ου Γενικού Σχεδίου Αντιμετώπισης Εκτάκτων Αναγκών και Άμεσης/Βραχείας Διαχείρισης των Συνεπειών από την Εκδήλωση Πλημμυρικών Φαινομένων, με την Ονομασία "ΔΑΡΔΑΝΟΣ 2".</p> <p>Το παρόν μέτρο αφορά στην:</p> <p>(α) Επικαιροποίηση ή κατάρτιση από τους ΟΤΑ Α' και Β' βαθμού των απαιτούμενων Περιφερειακών ή Τοπικών Σχεδίων Έκτακτης Ανάγκης για την αντιμετώπιση των πλημμυρικών φαινομένων, σύμφωνα με το Γενικό Σχέδιο Πολιτικής Προστασίας «Ξενοκράτης» (ν. 3013/2002, ΥΑ 1299/7-4-2003), την ισχύουσα Εγκύκλιο 7742/2017 της ΓΓ Πολιτικής</p>

ΟΝΟΜΑ ΜΕΤΡΟΥ	Επικαιροποίηση των Σχεδίων Έκτακτης Ανάγκης, και κωδικοποίηση έκτακτων ενεργειών αντιμετώπισης πλημμύρας/ Κατάρτιση Μνημονίου Ενεργειών σε τοπικό επίπεδο
	<p>Προστασίας για τις πλημμύρες, και τις κατευθυντήριες οδηγίες για την κατάρτιση των Σχεδίων Έκτακτης Ανάγκης, λαμβάνοντας υπόψη τα αποτελέσματα της ανάλυσης κινδύνου του παρόντος 2ου ΣΔΚΠ, καθώς και υπ. αρ. πρωτ 6511/01-09-2020 και Α1841/05-10-22 της ΓΓΠΠ.</p> <p>(β) Κατάρτιση, επικαιροποίηση ή αναβάθμιση Σχεδίου Δράσης - Μνημονίου Ενεργειών για την αντιμετώπιση κινδύνων των πλημμυρικών φαινομένων από το σύνολο των Δήμων - Δημοτικών Ενοτήτων (Δημοτικές Ενότητες Αγίου Δημητρίου, Αμβρακικού, Ανατολής, Άνω Καλαμά, Ανωγείου, Αράχθου, Αρταίων, Αχέροντα, Βλαχέρνας, Δελβινακίου, Δερβιζιάνων, Εκάλης, Ζαλόγγου, Ζίτσας, Ηγουμενίτσας, Θεσπρωτικού, Ιωαννιτών, Καλπακίου, Κομμένου, Κομποτίου, Κρανέας, Λευκιμνιάων, Λούρου, Μελιτειών, Μενιδίου, Ξηροβουνίου, Παμβώτιδος, Παραμυθιάς, Παραποτάμου, Πασαρώνος, Περάματος, Πέτα, Πρεβέζης, Σαγιάδας, Φαναρίου, Φιλιάτων, Φιλιπιάδος, Φιλοθέης) που βρίσκονται εντός της πλημμυρικής ζώνης T100 (με βάση τα προβλεπόμενα στα Σχέδια Έκτακτης Ανάγκης) με στόχο τη βελτίωση του μηχανισμού αντιμετώπισης εκτάκτων αναγκών από πλημμύρες.</p>
ΦΟΡΕΙΣ ΥΛΟΠΟΙΗΣΗΣ	ΠΕΡΙΦΕΡΕΙΕΣ ΗΠΕΙΡΟΥ & ΙΟΝΙΟΥ (Αυτοτελείς Δ/νσεις Πολιτικής Προστασίας), ΔΗΜΟΙ (Γραφεία Πολιτικής Προστασίας), ΑΑΠΟΚΕΝΤΡΩΜΕΝΗ ΔΙΟΙΚΗΣΗ ΗΠΕΙΡΟΥ - ΔΥΤΙΚΗΣ ΜΑΚΕΔΟΝΙΑΣ & ΠΕΛΟΠΟΝΝΗΣΟΥ – ΔΥΤ. ΕΛΛΑΔΑΣ – ΙΟΝΙΟΥ (Δ/νσεις Πολιτικής Προστασίας), ΓΓΠΠ
ΠΕΡΙΟΧΗ ΕΦΑΡΜΟΓΗΣ ΤΟΥ ΜΕΤΡΟΥ	(α) Υδατικό Διαμέρισμα Ηπείρου και (β) ΖΔΥΚΠ (επιφάνεια κατάκλισης για T = 100 έτη)
ΔΕΙΚΤΗΣ ΠΑΡΑΚΟΛΟΥΘΗΣΗΣ ΕΦΑΡΜΟΓΗΣ ΜΕΤΡΟΥ	% αριθμού νέων ή επικαιροποιημένων Σχεδίων Έκτακτης Ανάγκης επί των απαιτούμενων
ΤΙΜΗ ΣΤΟΧΟΣ	100%
ΠΕΡΙΟΧΗ ΕΠΙΔΡΑΣΗΣ ΤΟΥ ΜΕΤΡΟΥ	(α) Υδατικό Διαμέρισμα Ηπείρου και (β) ΖΔΥΚΠ
ΔΕΙΚΤΗΣ ΠΑΡΑΚΟΛΟΥΘΗΣΗΣ ΑΠΟΔΟΣΗΣ ΜΕΤΡΟΥ	Πληθυσμός που προστατεύεται από τον κίνδυνο πλημμυρών/ πληθυσμό που αντιστοιχεί στην περιοχή επίδρασης του μέτρου (%)
ΤΙΜΗ ΣΤΟΧΟΣ	100%
ΑΝΘΕΚΤΙΚΟΤΗΤΑ ΣΤΗΝ ΚΛΙΜΑΤΙΚΗ ΑΛΛΑΓΗ	
ΣΥΣΧΕΤΙΣΗ ΜΕ ΣΤΟΧΟΥΣ ΚΑΙ ΜΕΤΡΑ ΓΙΑ ΤΗΝ ΚΛΙΜΑΤΙΚΗ ΑΛΛΑΓΗ	
ΣΥΣΧΕΤΙΣΗ ΜΕ ΣΤΟΧΟΥΣ ΚΑΙ ΜΕΤΡΑ ΣΔΛΑΠ	
ΣΤΑΔΙΟ ΥΛΟΠΟΙΗΣΗΣ	Προς υλοποίηση
ΔΙΑΡΚΕΙΑ ΥΛΟΠΟΙΗΣΗΣ	Βραχυπρόθεσμο
ΠΡΟΤΕΙΝΟΜΕΝΟ ΧΡΟΝΟΔΙΑΓΡΑΜΜΑ ΥΛΟΠΟΙΗΣΗΣ (ΟΡΟΣΗΜΑ)	Σταδιακή επικαιροποίηση όλων των απαιτούμενων Σχεδίων Έκτακτης Ανάγκης: Έτος 1-2

ΟΝΟΜΑ ΜΕΤΡΟΥ	Επικαιροποίηση των Σχεδίων Έκτακτης Ανάγκης, και κωδικοποίηση έκτακτων ενεργειών αντιμετώπισης πλημμύρας/ Κατάρτιση Μνημονίου Ενεργειών σε τοπικό επίπεδο
ΣΕΙΡΑ ΚΑΤΑΤΑΞΗΣ ΠΡΟΤΕΡΑΙΟΤΗΤΑΣ	
ΕΚΤΙΜΩΜΕΝΟ ΚΟΣΤΟΣ	50.000 €
ΕΝΔΕΙΚΤΙΚΟ ΧΡΗΜΑΤΟΔΟΤΙΚΟ ΕΡΓΑΛΕΙΟ	ΠΕΠ Ηπείρου

Τεκμηρίωση ανάγκης πρότασης του μέτρου

Σύμφωνα με τα αποτελέσματα των ΧΕΠ και ΧΚΠ, ο θιγόμενος πληθυσμός από την πλημμύρα 100ετίας στον Υδατικό Διαμέρισμα Ηπείρου είναι περίπου 17.000 κάτοικοι. Η υλοποίηση και επικαιροποίηση των Σχεδίων Έκτακτης Ανάγκης έναντι πλημμυρικών φαινομένων, αξιοποιώντας τα αποτελέσματα του ΣΔΚΠ του παρόντος κύκλου της Οδηγίας θα συμβάλει αποτελεσματικά στη μείωση των συνεπειών των πλημμυρικών φαινομένων στον ανθρώπινο πληθυσμό.

ΟΝΟΜΑ ΜΕΤΡΟΥ	Προσδιορισμός θέσεων δανειοθαλάμων λήψης υλικών αποκατάστασης/ συντήρησης αναχωμάτων σε περιπτώσεις έκτακτης ανάγκης
ΚΩΔΙΚΟΣ ΜΕΤΡΟΥ	EL_05_42_03
ΣΥΣΧΕΤΙΣΗ ΜΕ ΜΕΤΡΟ ΤΟΥ 1ΟΥ ΣΧΕΔΙΟΥ	Νέο Μέτρο
ΛΕΟΝΑΣ	Ετοιμότητα
ΓΕΝΙΚΟΣ ΣΤΟΧΟΣ	Σ3: Ενίσχυση της ετοιμότητας για την αντιμετώπιση των πλημμυρών
ΤΥΠΟΣ ΜΕΤΡΟΥ ΔΙΑΧΕΙΡΙΣΗΣ ΚΙΝΔΥΝΟΥ ΠΛΗΜΜΥΡΑΣ	M42: Μέτρα για την ανάπτυξη ή την αναβάθμιση του σχεδιασμού έκτακτης ανταπόκρισης σε πλημμυρικά γεγονότα
ΤΥΠΟΣ ΜΕΤΡΟΥ ΦΥΣΙΚΗΣ ΣΥΓΚΡΑΤΗΣΗΣ ΥΔΑΤΩΝ	
ΕΙΔΙΚΟΣ ΣΤΟΧΟΣ	Σ3.1 Ανάπτυξη εργαλείων ετοιμότητας του πλημμυρικού κινδύνου
ΕΙΔΟΣ ΜΕΤΡΟΥ	Μέτρα Περιβαλλοντικού Χαρακτήρα
ΠΕΡΙΓΡΑΦΗ ΜΕΤΡΟΥ	<p>Στη ζώνη πλημμύρας T1000 έτη, όπου έχουν κατασκευαστεί ή πρόκειται να κατασκευαστούν αντιπλημμυρικά αναχώματα, γίνονται οι εξής ενέργειες,</p> <p>1. Διοικητικές ενέργειες: καθορίζονται οι διοικητικές ενέργειες μέσω των οποίων: α) θα είναι επιτρεπτή η άμεση απόληψη των απαιτούμενων υλικών αποκατάστασης αναχωμάτων, μετά από εκδήλωση ακραίων πλημμυρικών φαινομένων, από συγκεκριμένες, προκαθορισμένες θέσεις (δανειοθαλάμους), β) καθορίζονται τα κριτήρια επιλογής των θέσεων αυτών, γ) οριοθετούνται οι θέσεις αυτές, δ) καθορίζονται οι επιτρεπτές χρήσεις στις θέσεις που θα επιλεγούν και θα οριοθετηθούν.</p> <p>2. Λοιπές ενέργειες/μελέτες που απαιτούνται για την οριστικοποίηση και την αδειοδότηση των θέσεων:</p> <p>α) Μελέτη επιλογής και οριοθέτησης δανειοθαλάμων άμεσης απόληψης υλικών για αποκτάσταση αναχωμάτων, όπου: προσδιορίζονται κατάλληλες θέσεις δανειοθαλάμων, καθορίζονται οι μέγιστοι επιτρεπτοί όγκοι απόληψης, γίνεται γεωτεχνικός έλεγχος καταλληλότητας των υπόψη υλικών, δίνονται οι τυπικές διατομές των αναχωμάτων (πρότερη κατάσταση) για την άμεση αποκατάστασή τους, καθορίζεται η μεθοδολογία απόληψης των υλικών αυτών και τα μέτρα αποκατάστασης του περιβάλλοντος στον χώρο του δανειοθαλάμου, γίνεται έλεγχος προσβασιμότητας και πρόταση οδών πρόσβασης υπό συνθήκες πλημμύρας T50, T100, T1000.</p> <p>β) Μελέτη Περιβαλλοντικών Επιπτώσεων και τήρηση της προβλεπόμενης από τις κείμενες διατάξεις διαδικασίας αδειοδότησης. Η δραστηριότητα εντάσσεται στην Ομάδα 5η Εξορυκτικές και Συναφείς δραστηριότητες της ΚΥΑ όπως έχει τροποποιηθεί και ισχύει, α/α 5 Δανειοθάλαμοι αδρανών και γαιωδών ή άλλων εδαφικών υλικών αποκλειστικά για τις ανάγκες έργων υποδομής.</p>
ΦΟΡΕΙΣ ΥΛΟΠΟΙΗΣΗΣ	ΠΕΡΙΦΕΡΕΙΕΣ ΗΠΕΙΡΟΥ & ΙΟΝΙΟΥ, ΑΠΟΚΕΝΤΡΩΜΕΝΗ ΔΙΟΙΚΗΣΗ ΗΠΕΙΡΟΥ - ΔΥΤΙΚΗΣ ΜΑΚΕΔΟΝΙΑΣ (Δ/νση Υδάτων Ηπείρου) & ΠΕΛΟΠΟΝΝΗΣΟΥ – ΔΥΤ. ΕΛΛΑΔΑΣ – ΙΟΝΙΟΥ (Δ/νση Υδάτων Ιονίων Νήσων),
ΠΕΡΙΟΧΗ ΕΦΑΡΜΟΓΗΣ ΤΟΥ ΜΕΤΡΟΥ	Υδατικό Διαμέρισμα Ηπείρου

ΟΝΟΜΑ ΜΕΤΡΟΥ	Προσδιορισμός θέσεων δανειοθαλάμων λήψης υλικών αποκατάστασης/ συντήρησης αναχωμάτων σε περιπτώσεις έκτακτης ανάγκης
ΔΕΙΚΤΗΣ ΠΑΡΑΚΟΛΟΥΘΗΣΗΣ ΕΦΑΡΜΟΓΗΣ ΜΕΤΡΟΥ	1. % αριθμού καταρισμένων διατάξεων επί των απαιτούμενων 2. % των μελετών ανά στάδιο υλοποίησης, επί του συνόλου των μελετών που απαιτούνται
ΤΙΜΗ ΣΤΟΧΟΣ	1. 100% 2. 100%
ΠΕΡΙΟΧΗ ΕΠΙΔΡΑΣΗΣ ΤΟΥ ΜΕΤΡΟΥ	Υδατικό Διαμέρισμα Ηπείρου
ΔΕΙΚΤΗΣ ΠΑΡΑΚΟΛΟΥΘΗΣΗΣ ΑΠΟΔΟΣΗΣ ΜΕΤΡΟΥ	Έκταση γης που αντιστοιχεί στην περιοχή επίδρασης του μέτρου (%)
ΤΙΜΗ ΣΤΟΧΟΣ	100%
ΑΝΘΕΚΤΙΚΟΤΗΤΑ ΣΤΗΝ ΚΛΙΜΑΤΙΚΗ ΑΛΛΑΓΗ	
ΣΥΣΧΕΤΙΣΗ ΜΕ ΣΤΟΧΟΥΣ ΚΑΙ ΜΕΤΡΑ ΓΙΑ ΤΗΝ ΚΛΙΜΑΤΙΚΗ ΑΛΛΑΓΗ	
ΣΥΣΧΕΤΙΣΗ ΜΕ ΣΤΟΧΟΥΣ ΚΑΙ ΜΕΤΡΑ ΣΔΛΑΠ	M05B0905: Προσδιορισμός επιλεγμένων περιοχών λήψης φερτών υλικών για τις ανάγκες τεχνικών έργων
ΣΤΑΔΙΟ ΥΛΟΠΟΙΗΣΗΣ	Ωρίμανση
ΔΙΑΡΚΕΙΑ ΥΛΟΠΟΙΗΣΗΣ	Μεσοπρόθεσμο
ΠΡΟΤΕΙΝΟΜΕΝΟ ΧΡΟΝΟΔΙΑΓΡΑΜΜΑ ΥΛΟΠΟΙΗΣΗΣ (ΟΡΟΣΗΜΑ)	Προσδιορισμός θέσεων δανειοθαλάμων: Έτος 1-2 Μελέτες για την οριστικοποίηση και την αδειοδότηση των θέσεων: Έτος 2-4
ΣΕΙΡΑ ΚΑΤΑΤΑΞΗΣ ΠΡΟΤΕΡΑΙΟΤΗΤΑΣ	
ΕΚΤΙΜΩΜΕΝΟ ΚΟΣΤΟΣ	1. Μηδενικό κόστος δεδομένου ότι εκτιμάται ότι εντάσσεται στην συνήθη λειτουργία της Διοίκησης 2. 150.000 €
ΕΝΔΕΙΚΤΙΚΟ ΧΡΗΜΑΤΟΔΟΤΙΚΟ ΕΡΓΑΛΕΙΟ	ΠΕΠ Ηπείρου

Τεκμηρίωση ανάγκης πρότασης του μέτρου

Η κατασκευή αναχωμάτων αποτελεί ένα από τα επιλεγόμενα μέτρα αντιπλημμυρικής, ειδικά σε μεγάλους ποταμούς. Επιπλέον, τα αναχώματα αποτελούν έργα που χρήζουν συχνά αποκατάστασης και απαιτούν συντήρηση σε ετήσια βάση, ειδικά έπειτα από την εκδήλωση πλημμυρικών φαινομένων. Έτσι, καθίσταται αναγκαίος ο προσδιορισμών θέσεων δανειοθαλάμων λήψης υλικών αποκατάστασης/ συντήρησης αναχωμάτων σε περιπτώσεις έκτακτης ανάγκης

ΟΝΟΜΑ ΜΕΤΡΟΥ	Καθορισμός ορίων επιφυλακής στα κρίσιμα υδατορέματα του ΥΔ με βάση τις προβλέψεις των νόμων 4662/2020 και 5075/2023
ΚΩΔΙΚΟΣ ΜΕΤΡΟΥ	EL_05_42_04
ΣΥΣΧΕΤΙΣΗ ΜΕ ΜΕΤΡΟ ΤΟΥ 1ΟΥ ΣΧΕΔΙΟΥ	Νέο μέτρο
ΛΕΟΝΑΣ	Ετοιμότητα
ΓΕΝΙΚΟΣ ΣΤΟΧΟΣ	Σ3: Ενίσχυση της ετοιμότητας για την αντιμετώπιση των πλημμυρών
ΤΥΠΟΣ ΜΕΤΡΟΥ ΔΙΑΧΕΙΡΙΣΗΣ ΚΙΝΔΥΝΟΥ ΠΛΗΜΜΥΡΑΣ	M42: Μέτρα για την ανάπτυξη ή την αναβάθμιση του σχεδιασμού έκτακτης ανταπόκρισης σε πλημμυρικά γεγονότα
ΤΥΠΟΣ ΜΕΤΡΟΥ ΦΥΣΙΚΗΣ ΣΥΓΚΡΑΤΗΣΗΣ ΥΔΑΤΩΝ	
ΕΙΔΙΚΟΣ ΣΤΟΧΟΣ	Σ3.2 Βελτίωση γνωστικού επιπέδου ετοιμότητας έναντι πλημμυρών
ΕΙΔΟΣ ΜΕΤΡΟΥ	Μη δομική παρέμβαση
ΠΕΡΙΓΡΑΦΗ ΜΕΤΡΟΥ	<p>Το μέτρο περιλαμβάνει σύμφωνα με τον ν. 4662/2020 και σύμφωνα με το άρθρο 6 του ν. 5075/2023, τις ακόλουθες δράσεις:</p> <ul style="list-style-type: none"> Υδραυλικός έλεγχος των υδατορεμάτων και καθορισμός της παροχετευτικότητάς τους (μέγιστη παροχή που μπορούν να παροχετεύουν με ασφάλεια –με το απαιτούμενο ελεύθερο περιθώριο σύμφωνα με τις προδιαγραφές) Καθορισμός κρίσιμων θέσεων επί των υδατορεμάτων όπου είναι δυνατή η παρακολούθηση και καταγραφή της ροής του ποταμού (θέσεις γεφυρών, θέσεις με προσβάσεις, ευθύγραμμες θέσεις κατάλληλες για υδατομετρήσεις) Καθορισμός κρίσιμων θέσεων σε σχέση με την εξέλιξη της διάδευσης του πλημμυρικού κύματος και της θέσης/απόστασης των παράπλευρων θιγόμενων χρήσεων και κυρίως των οικισμών και των υποδομών οδικής πρόσβασης. Καθορισμός στάθμης και παροχής στις παραπάνω θέσεις για τα τέσσερα (4) επίπεδα ετοιμότητας που προβλέπει η νομοθεσία. Καθορισμός σε κρίσιμες επιλεγμένες θέσεις της στάθμης -απόλυτα υψόμετρα- και της παροχής νερού που αντιστοιχεί σε όλα τα παραπάνω επίπεδα ετοιμότητας
ΦΟΡΕΙΣ ΥΛΟΠΟΙΗΣΗΣ	Περιφέρεια- Τεχνικές Υπηρεσίες και αυτοτελείς Δ/νσεις Πολιτικής Προστασίας
ΠΕΡΙΟΧΗ ΕΦΑΡΜΟΓΗΣ ΤΟΥ ΜΕΤΡΟΥ	Υδατικό Διαμέρισμα Ηπείρου
ΔΕΙΚΤΗΣ ΠΑΡΑΚΟΛΟΥΘΗΣΗΣ ΕΦΑΡΜΟΓΗΣ ΜΕΤΡΟΥ	% των δράσεων επί του συνόλου των δράσεων που απαιτούνται
ΤΙΜΗ ΣΤΟΧΟΣ	100%
ΠΕΡΙΟΧΗ ΕΠΙΔΡΑΣΗΣ ΤΟΥ ΜΕΤΡΟΥ	Υδατικό Διαμέρισμα Ηπείρου
ΔΕΙΚΤΗΣ ΠΑΡΑΚΟΛΟΥΘΗΣΗΣ ΑΠΟΔΟΣΗΣ ΜΕΤΡΟΥ	Πληθυσμός που προστατεύεται από τον κίνδυνο πλημμυρών στα κρίσιμα υδατορέματα/ πληθυσμό που αντιστοιχεί στην περιοχή επίδρασης του μέτρου (%)
ΤΙΜΗ ΣΤΟΧΟΣ	100%
ΑΝΘΕΚΤΙΚΟΤΗΤΑ ΣΤΗΝ ΚΛΙΜΑΤΙΚΗ ΑΛΛΑΓΗ	

ΟΝΟΜΑ ΜΕΤΡΟΥ	Καθορισμός ορίων επιφυλακής στα κρίσιμα υδατορέματα του ΥΔ με βάση τις προβλέψεις των νόμων 4662/2020 και 5075/2023
ΣΥΣΧΕΤΙΣΗ ΜΕ ΣΤΟΧΟΥΣ ΚΑΙ ΜΕΤΡΑ ΓΙΑ ΤΗΝ ΚΛΙΜΑΤΙΚΗ ΑΛΛΑΓΗ	
ΣΥΣΧΕΤΙΣΗ ΜΕ ΣΤΟΧΟΥΣ ΚΑΙ ΜΕΤΡΑ ΣΔΛΑΠ	
ΣΤΑΔΙΟ ΥΛΟΠΟΙΗΣΗΣ	Ωρίμανση
ΔΙΑΡΚΕΙΑ ΥΛΟΠΟΙΗΣΗΣ	Μεσοπρόθεσμο
ΠΡΟΤΕΙΝΟΜΕΝΟ ΧΡΟΝΟΔΙΑΓΡΑΜΜΑ ΥΛΟΠΟΙΗΣΗΣ (ΟΡΟΣΗΜΑ)	Προκήρυξη και ανάθεση έργου: Έτος 1 Υδραυλικός έλεγχος και καθορισμός κρίσιμων σημείων: Έτος 2 Ολοκλήρωση έργου: Έτος 3
ΣΕΙΡΑ ΚΑΤΑΤΑΞΗΣ ΠΡΟΤΕΡΑΙΟΤΗΤΑΣ	
ΕΚΤΙΜΩΜΕΝΟ ΚΟΣΤΟΣ	350.000 €
ΕΝΔΕΙΚΤΙΚΟ ΧΡΗΜΑΤΟΔΟΤΙΚΟ ΕΡΓΑΛΕΙΟ	ΠΕΠ Ηπείρου

Τεκμηρίωση ανάγκης πρότασης του μέτρου:

Για την υλοποίηση της πρόβλεψης της νομοθεσίας σε περιπτώσεις πλημμυρικών φαινομένων που οφείλονται σε υπερχειλίσσεις ποταμών (ειδικά για τα μεγάλα ποτάμια που οι χρόνοι εξέλιξης του φαινομένου είναι σχετικά αργοί) απαιτείται ο καθορισμός των ορίων επιφυλακής που αντιστοιχούν στα τέσσερα (4) επίπεδα ετοιμότητας που προβλέπει η νομοθεσία.

ΟΝΟΜΑ ΜΕΤΡΟΥ	Σχέδιο ελεγχόμενων πλημμυρισμών πεδινών εκτάσεων για την προστασία οικισμών και κρίσιμων υποδομών
ΚΩΔΙΚΟΣ ΜΕΤΡΟΥ	EL_05_42_05
ΣΥΣΧΕΤΙΣΗ ΜΕ ΜΕΤΡΟ ΤΟΥ 1ΟΥ ΣΧΕΔΙΟΥ	Νέο μέτρο
ΛΕΟΝΑΣ	Ετοιμότητα
ΓΕΝΙΚΟΣ ΣΤΟΧΟΣ	Σ3: Ενίσχυση της ετοιμότητας για την αντιμετώπιση των πλημμυρών
ΤΥΠΟΣ ΜΕΤΡΟΥ ΔΙΑΧΕΙΡΙΣΗΣ ΚΙΝΔΥΝΟΥ ΠΛΗΜΜΥΡΑΣ	M42: Μέτρα για την ανάπτυξη ή την αναβάθμιση του σχεδιασμού έκτακτης ανταπόκρισης σε πλημμυρικά γεγονότα
ΤΥΠΟΣ ΜΕΤΡΟΥ ΦΥΣΙΚΗΣ ΣΥΓΚΡΑΤΗΣΗΣ ΥΔΑΤΩΝ	
ΕΙΔΙΚΟΣ ΣΤΟΧΟΣ	Σ3.3 Ενίσχυση διαχείρισης του πλημμυρικού κινδύνου για την ετοιμότητα
ΕΙΔΟΣ ΜΕΤΡΟΥ	Τεχνικά μέτρα αντιπλημμυρικής προστασίας
ΠΕΡΙΓΡΑΦΗ ΜΕΤΡΟΥ	<p>Το μέτρο αφορά στο σχεδιασμό ελεγχόμενων πλημμυρισμών πεδινών εκτάσεων που θα επιλεχθούν κατά προτεραιότητα εντός περιοχών των ζωνών πλημμύρας T100 ή ανάντη αυτών και με στόχο την προστασία των περιοχών εντός των ζωνών πλημμύρας T100 ή την μείωση του πλημμυρικού κινδύνου κατά προτεραιότητα περιοχών που παρουσιάζουν υψηλό πλημμυρικό κίνδυνο (όπως προσδιορίζονται στους σχετικούς χάρτες Αποτίμησης Πλημμυρικού Κινδύνου), στο πλαίσιο ειδικής μελέτης σχεδιασμού ελεγχόμενου πλημμυρισμού εκτάσεων, είτε κατά την εκπόνηση masterplan αντιπλημμυρικών έργων (βλ. EL_05_35_02) ή άλλης σχετικής μελέτης.</p> <p>Οι περιοχές ελεγχόμενης κατάκλυσης είναι μια διεθνώς αναγνωρισμένη πρακτική αντιπλημμυρικής προστασίας συνεχώς ανερχόμενη ως μια μέθοδος προσαρμογής στην κλιματική αλλαγή. Τέτοιες περιοχές, συνήθως χαμηλής αξίας γης, συμβάλλουν στην αντιπλημμυρική προστασία κατάντη περιοχών διοδεύοντας ελεγχόμενα με κατάλληλους χειρισμούς (άνοιγμα θυροφραγμάτων ή τεχνητή θραύση αναχωμάτων) σε παραποτάμιες περιοχές τμήμα του πλημμυρικού όγκου κατά την εκδήλωση πλημμυρικών φαινομένων.</p> <p>Εφόσον, καθορισθούν τα όρια της ορεινής και της πεδινής κοίτης των υδατορεμάτων βάσει ισχύουσας νομοθεσίας, και προσδιορισθούν τα όρια των οικισμών και οι κρίσιμες προς προστασία υποδομές, εξετάζεται η υδραυλική λειτουργία των υδατορεμάτων για διάφορες πλημμυρικές παροχές ώστε να εντοπισθούν οι εν δυνάμει θέσεις διοχέτευσης πλημμυρικών όγκων για την προστασία των οικισμών ή/και κρίσιμων υποδομών, ελέγχοντας υδραυλικά την κάθε πρόταση. Επιπλέον, απαιτείται διατύπωση προτάσεων και καθορισμός θέσεων, όπου θα γίνεται ελεγχόμενη θραύση των υφιστάμενων αναχωμάτων και τέλος, ο καθορισμός μηχανισμού αξιολόγησης της αποτελεσματικότητας των επιλογών (εάν πράγματι συνέβαλαν στην αντιμετώπιση του κινδύνου), μετά από κάθε πλημμυρικό συμβάν και επικαιροποίηση /αναπροσαρμογή του σχεδίου.</p> <p>Η ολοκλήρωση της εν λόγω ειδικής μελέτης οδηγεί στη θεσμοθέτηση των περιοχών ελεγχόμενης κατάκλυσης και τον καθορισμό των επιτρεπόμενων χρήσεων και απαγορεύσεων εντός των ορίων τους, σύμφωνα με το μέτρο EL_05_21_03.</p>

ΟΝΟΜΑ ΜΕΤΡΟΥ	Σχέδιο ελεγχόμενων πλημμυρισμών πεδινών εκτάσεων για την προστασία οικισμών και κρίσιμων υποδομών
	Για τις ανάγκες το παρόντος μέτρου, ως κρίσιμες υποδομές νοούνται οι μονάδες που αφορούν στην ανθρώπινη υγεία, το φυσικό περιβάλλον, τα δίκτυα μεταφορών, τα έργα δημοσίου συμφέροντος (αρδευτικά, αποστραγγιστικά, αντιπλημμυρικά κ.α.) και οι χώροι πολιτιστικής κληρονομιάς, και όπως άλλως ορισθούν κατόπιν εναρμόνισης της ελληνικής νομοθεσίας με την Οδηγία 2022/2557/ΕΚ.
ΦΟΡΕΙΣ ΥΛΟΠΟΙΗΣΗΣ	Περιφέρεια Ηπείρου - Τεχνικές Υπηρεσίες και αυτοτελείς Δ/νσεις Πολιτικής Προστασίας
ΠΕΡΙΟΧΗ ΕΦΑΡΜΟΓΗΣ ΤΟΥ ΜΕΤΡΟΥ	ΖΔΥΚΠ Υδατικού Διαμερίσματος Ηπείρου
ΔΕΙΚΤΗΣ ΠΑΡΑΚΟΛΟΥΘΗΣΗΣ ΕΦΑΡΜΟΓΗΣ ΜΕΤΡΟΥ	% υλοποίησης επί της ειδικής μελέτης
ΤΙΜΗ ΣΤΟΧΟΣ	100%
ΠΕΡΙΟΧΗ ΕΠΙΔΡΑΣΗΣ ΤΟΥ ΜΕΤΡΟΥ	ΖΔΥΚΠ Υδατικού Διαμερίσματος Ηπείρου
ΔΕΙΚΤΗΣ ΠΑΡΑΚΟΛΟΥΘΗΣΗΣ ΑΠΟΛΟΣΗΣ ΜΕΤΡΟΥ	Πληθυσμός που προστατεύεται από τον κίνδυνο πλημμυρών/ πληθυσμό που αντιστοιχεί στην περιοχή επίδρασης του μέτρου (%)
ΤΙΜΗ ΣΤΟΧΟΣ	30% (αρχικός στόχος, ο οποίος θα επανεξεταστεί στο πλαίσιο του Master Plan - Μέτρο EL_05_35_02)
ΑΝΘΕΚΤΙΚΟΤΗΤΑ ΣΤΗΝ ΚΛΙΜΑΤΙΚΗ ΑΛΛΑΓΗ	
ΣΥΣΧΕΤΙΣΗ ΜΕ ΣΤΟΧΟΥΣ ΚΑΙ ΜΕΤΡΑ ΓΙΑ ΤΗΝ ΚΛΙΜΑΤΙΚΗ ΑΛΛΑΓΗ	
ΣΥΣΧΕΤΙΣΗ ΜΕ ΣΤΟΧΟΥΣ ΚΑΙ ΜΕΤΡΑ ΣΔΛΑΠ	
ΣΤΑΔΙΟ ΥΛΟΠΟΙΗΣΗΣ	Ωρίμανση
ΔΙΑΡΚΕΙΑ ΥΛΟΠΟΙΗΣΗΣ	Μεσοπρόθεσμο
ΠΡΟΤΕΙΝΟΜΕΝΟ ΧΡΟΝΟΔΙΑΓΡΑΜΜΑ ΥΛΟΠΟΙΗΣΗΣ (ΟΡΟΣΗΜΑ)	Υλοποίηση Master Plan (Μέτρο EL_05_35_02): Έτος 2-3 Ολοκλήρωση ειδικής μελέτης προσδιορισμού περιοχών ελεγχόμενης κατάκλυσης (EL_05_42_05): Έτος 3-4
ΣΕΙΡΑ ΚΑΤΑΤΑΞΗΣ ΠΡΟΤΕΡΑΙΟΤΗΤΑΣ	
ΕΚΤΙΜΩΜΕΝΟ ΚΟΣΤΟΣ	150.000 €
ΕΝΔΕΙΚΤΙΚΟ ΧΡΗΜΑΤΟΔΟΤΙΚΟ ΕΡΓΑΛΕΙΟ	ΠΕΠ Ηπείρου

Τεκμηρίωση ανάγκης πρότασης του μέτρου, σύμφωνα με τους υπολογισμούς διερεύνησης πλημμυρικού κινδύνου και Κλιματικής Αλλαγής

Με βάση τα αποτελέσματα των ΧΕΠ, ένας από τους βασικούς μηχανισμούς πλημμυρισμού είναι η υπερχειλίση των ποταμών που συντελεί στον πλημμυρισμό σημαντικών πεδινών εκτάσεων παραπλεύρως των ποτάμιων ροών. Στις εκτάσεις αυτές και με βάση τα αποτελέσματα των ΧΚΠ, χωροθετούνται μια σειρά από σημαντικές χρήσεις. Η υιοθέτηση πρακτικών τεχνητού πλημμυρισμού ως αντιπλημμυρικών μέτρων, όπως προωθείται από το παραπάνω μέτρο, μπορεί να συμβάλλει στην μείωση του πλημμυρικού κινδύνου αφού τμήμα των πλημμυρικών ροών μπορεί να κατευθυνθεί τεχνητά σε περιοχές με χαμηλό ή πολύ χαμηλό κίνδυνο.

ΟΝΟΜΑ ΜΕΤΡΟΥ	Δράσεις ευαισθητοποίησης κοινού, τοπικών αρχών και κοινοτήτων έναντι πλημμυρικού κινδύνου
ΚΩΔΙΚΟΣ ΜΕΤΡΟΥ	EL_05_43_01
ΣΥΣΧΕΤΙΣΗ ΜΕ ΜΕΤΡΟ ΤΟΥ 1ΟΥ ΣΧΕΔΙΟΥ	Συνεχιζόμενο από το 1ο Σχέδιο EL_05_43_21
ΛΕΟΝΑΣ	Ετοιμότητα
ΓΕΝΙΚΟΣ ΣΤΟΧΟΣ	Σ3: Ενίσχυση της ετοιμότητας για την αντιμετώπιση των πλημμυρών
ΤΥΠΟΣ ΜΕΤΡΟΥ ΔΙΑΧΕΙΡΙΣΗΣ ΚΙΝΔΥΝΟΥ ΠΛΗΜΜΥΡΑΣ	M43: Μέτρα για την ανάπτυξη ή την αναβάθμιση της ενημέρωσης και της ετοιμότητας του κοινού σε πλημμυρικά γεγονότα (π.χ. υποστήριξη ομάδων εθελοντών εμπλοκής σε συνθήκες πλημμύρας).
ΤΥΠΟΣ ΜΕΤΡΟΥ ΦΥΣΙΚΗΣ ΣΥΓΚΡΑΤΗΣΗΣ ΥΔΑΤΩΝ	
ΕΙΔΙΚΟΣ ΣΤΟΧΟΣ	Σ3.2 Βελτίωση γνωστικού επιπέδου ετοιμότητας έναντι πλημμυρών
ΕΙΔΟΣ ΜΕΤΡΟΥ	Μέτρα εκπαίδευσης/ ενημέρωσης
ΠΕΡΙΓΡΑΦΗ ΜΕΤΡΟΥ	<p>Το μέτρο περιλαμβάνει την υλοποίηση δράσεων ενημέρωσης και ευαισθητοποίησης των πολιτών και των φορέων σχετικά με τον πλημμυρικό κίνδυνο στην περιοχή τους και τις προφυλάξεις που πρέπει να λαμβάνουν σε περίπτωση κινδύνου πλημμύρας.</p> <p>Τέτοιες δράσεις μπορεί να είναι: προγράμματα μέσω τηλεόρασης, ραδιοφώνου και διαδικτύου, διοργάνωση εκδηλώσεων, εκπαιδευτικές ημερίδες, παρουσιάσεις σε σχολεία, κ.λπ..</p> <p>Τα ανωτέρω θα υλοποιηθούν από το Υπουργείο Παιδείας, το ΥΠΕΝ, τη ΓΓΠΠ, τη Διεύθυνση Πολιτικής Προστασίας και τη Διεύθυνση Υδάτων των οικείων Αποκεντρωμένων Διοικήσεων, την Αυτοτελή Διεύθυνση Πολιτικής Προστασίας των οικείων Περιφερειών και τους Δήμους σε συνεργασία με τη διοίκηση των σχολικών μονάδων.</p> <p>Οι δράσεις μπορεί να αφορούν σε θέματα όπως:</p> <ul style="list-style-type: none"> • ενημέρωση για τις Ζώνες Δυνητικά Υψηλού Κινδύνου Πλημμύρας (ΖΔΥΚΠ) της περιοχής τους, • ενημέρωση σχετικά με τις προβλέψεις του οικείου ΣΔΚΠ και το πρόγραμμα μέτρων αυτού, • σημασία της διατήρησης καθαρών και προσπελάσιμων συστημάτων διοχέτευσης ομβρίων υδάτων και υδατορεμάτων, • δυνατότητα και ανάγκη λήψης ιδιωτικών/κοινοτικών μέτρων προστασίας • ενημέρωση σχετικά Σχέδια Αντιμετώπισης Έκτακτων Αναγκών και η σημασία τήρησής τους, εκ μέρους των αρμοδίων αρχών. • για τις υφιστάμενες ιρλανδικές διαβάσεις, την επικινδυνότητά τους και τις ενέργειες που πρέπει να ακολουθούνται για την αποφυγή ατυχημάτων. • προστασία οικονομικών δραστηριοτήτων (γεωργία, κτηνοτροφία, κτλ.)
ΦΟΡΕΙΣ ΥΛΟΠΟΙΗΣΗΣ	ΠΕΡΙΦΕΡΕΙΕΣ ΗΠΕΙΡΟΥ & ΙΟΝΙΟΥ, ΥΠΟΥΡΓΕΙΟ ΠΑΙΔΕΙΑΣ, ΥΠΥΜΕ/ΓΕΝΙΚΗ ΓΡΑΜΜΑΤΕΙΑ ΥΠΟΔΟΜΩΝ/ΓΕΝΙΚΗ Δ/ΝΣΗ ΥΔΡΑΥΛΙΚΩΝ ΚΑΙ ΚΤΙΡΙΑΚΩΝ ΥΠΟΔΟΜΩΝ/ΔΑΕΕ, ΕΓΥ, ΑΠΟΚΕΝΤΡΩΜΕΝΗ ΔΙΟΙΚΗΣΗ ΗΠΕΙΡΟΥ - ΔΥΤΙΚΗΣ ΜΑΚΕΔΟΝΙΑΣ & ΠΕΛΟΠΟΝΝΗΣΟΥ - ΔΥΤ. ΕΛΛΑΔΑΣ - ΙΟΝΙΟΥ, ΔΗΜΟΙ, ΜΚΟ, ΕΘΕΛΟΝΤΙΚΕΣ ΟΜΑΔΕΣ ΠΟΛΙΤΙΚΗΣ ΠΡΟΣΤΑΣΙΑΣ

ΟΝΟΜΑ ΜΕΤΡΟΥ	Δράσεις ευαισθητοποίησης κοινού, τοπικών αρχών και κοινοτήτων έναντι πλημμυρικού κινδύνου
ΠΕΡΙΟΧΗ ΕΦΑΡΜΟΓΗΣ ΤΟΥ ΜΕΤΡΟΥ	Υδατικό Διαμέρισμα Ηπείρου
ΔΕΙΚΤΗΣ ΠΑΡΑΚΟΛΟΥΘΗΣΗΣ ΕΦΑΡΜΟΓΗΣ ΜΕΤΡΟΥ	% των δράσεων επί του συνόλου των δράσεων που απαιτούνται
ΤΙΜΗ ΣΤΟΧΟΣ	100%
ΠΕΡΙΟΧΗ ΕΠΙΔΡΑΣΗΣ ΤΟΥ ΜΕΤΡΟΥ	Υδατικό Διαμέρισμα Ηπείρου
ΔΕΙΚΤΗΣ ΠΑΡΑΚΟΛΟΥΘΗΣΗΣ ΑΠΟΔΟΣΗΣ ΜΕΤΡΟΥ	Πληθυσμός που συμμετέχει στις δράσεις του μέτρου/ πληθυσμό που αντιστοιχεί στην περιοχή επίδρασης του μέτρου (%)
ΤΙΜΗ ΣΤΟΧΟΣ	100%
ΑΝΘΕΚΤΙΚΟΤΗΤΑ ΣΤΗΝ ΚΛΙΜΑΤΙΚΗ ΑΛΛΑΓΗ	
ΣΥΣΧΕΤΙΣΗ ΜΕ ΣΤΟΧΟΥΣ ΚΑΙ ΜΕΤΡΑ ΓΙΑ ΤΗΝ ΚΛΙΜΑΤΙΚΗ ΑΛΛΑΓΗ	
ΣΥΣΧΕΤΙΣΗ ΜΕ ΣΤΟΧΟΥΣ ΚΑΙ ΜΕΤΡΑ ΣΔΛΑΠ	M05Σ1502 «Ενημέρωση και ευαισθητοποίηση του κοινού σε θέματα νερού»
ΣΤΑΔΙΟ ΥΛΟΠΟΙΗΣΗΣ	Ωρίμανση
ΔΙΑΡΚΕΙΑ ΥΛΟΠΟΙΗΣΗΣ	Μεσοπρόθεσμο
ΠΡΟΤΕΙΝΟΜΕΝΟ ΧΡΟΝΟΔΙΑΓΡΑΜΜΑ ΥΛΟΠΟΙΗΣΗΣ (ΟΡΟΣΗΜΑ)	Σχεδιασμός δράσεων από του αρμόδιους φορείς: Έτος 1 Υλοποίηση δράσεων στην περιοχή επίδρασης του μέτρου: Έτος 1-5
ΣΕΙΡΑ ΚΑΤΑΤΑΞΗΣ ΠΡΟΤΕΡΑΙΟΤΗΤΑΣ	
ΕΚΤΙΜΩΜΕΝΟ ΚΟΣΤΟΣ	80.000 €
ΕΝΔΕΙΚΤΙΚΟ ΧΡΗΜΑΤΟΔΟΤΙΚΟ ΕΡΓΑΛΕΙΟ	ΕΣΠΑ / ΠΔΕ /Ιδιοί πόροι

Τεκμηρίωση ανάγκης πρότασης του μέτρου

Η εφαρμογή του μέτρου αναμένεται να συμβάλλει στην ευαισθητοποίηση του θιγόμενου πληθυσμού γύρω από ζητήματα διαχείρισης πλημμυρών, αυξάνοντας έτσι την ανθεκτικότητά του (resilience) έναντι του πλημμυρικού κινδύνου.

ΟΝΟΜΑ ΜΕΤΡΟΥ	Σύστημα ενημέρωσης για αποφυγή διέλευσης από Ιρλανδικές διαβάσεις λόγω πλημμυρικών γεγονότων
ΚΩΔΙΚΟΣ ΜΕΤΡΟΥ	EL_05_43_02
ΣΥΣΧΕΤΙΣΗ ΜΕ ΜΕΤΡΟ ΤΟΥ 1ΟΥ ΣΧΕΔΙΟΥ	Συνεχιζόμενο από το 1ο Σχέδιο EL_05_43_22
ΛΕΟΝΑΣ	Ετοιμότητα
ΓΕΝΙΚΟΣ ΣΤΟΧΟΣ	Σ3: Ενίσχυση της ετοιμότητας για την αντιμετώπιση των πλημμυρών
ΤΥΠΟΣ ΜΕΤΡΟΥ ΔΙΑΧΕΙΡΙΣΗΣ ΚΙΝΔΥΝΟΥ ΠΛΗΜΜΥΡΑΣ	M43: Μέτρα για την ανάπτυξη ή την αναβάθμιση της ενημέρωσης και της ετοιμότητας του κοινού σε πλημμυρικά γεγονότα (π.χ. υποστήριξη ομάδων εθελοντών εμπλοκής σε συνθήκες πλημμύρας).
ΤΥΠΟΣ ΜΕΤΡΟΥ ΦΥΣΙΚΗΣ ΣΥΓΚΡΑΤΗΣΗΣ ΥΔΑΤΩΝ	
ΕΙΔΙΚΟΣ ΣΤΟΧΟΣ	Σ3.2 Βελτίωση γνωστικού επιπέδου ετοιμότητας έναντι πλημμυρών
ΕΙΔΟΣ ΜΕΤΡΟΥ	Μη δομική παρέμβαση
ΠΕΡΙΓΡΑΦΗ ΜΕΤΡΟΥ	<p>Αντικείμενο του μέτρου είναι η τοποθέτηση στα σημεία ιρλανδικών διαβάσεων προειδοποιητικών πινακίδων καθώς και συστήματος με τηλεμετρικούς αισθητήρες που θα ενημερώνει τον ιστότοπο της Δ/νσης Πολιτικής Προστασίας και της Περιφέρειας για τις διαβάσεις που είναι κλειστές λόγω ανόδου της στάθμης των υδάτων.</p> <p>Ενδεικτικά και όχι περιοριστικά για το Υδατικό Διαμέρισμα Ηπείρου προτείνεται εφαρμογή του μέτρου στις Δημοτικές Ενότητες Αγίου Δημητρίου, Αμβρακικού, Ανατολής, Άνω Καλαμά, Ανωγαίου, Αράχθου, Αρταίων, Αχέροντα, Βλαχέρνας, Δελβινακίου, Δερβιζιάνων, Εκάλης, Ζαλόγγου, Ζίτσας, Ηγουμενίτσας, Θεσπρωτικού, Ιωαννιτών, Καλπακίου, Κομμένου, Κομποτίου, Κρανέας, Λευκιμμαίων, Λούρου, Μελιτιέων, Μενιδίου, Ξηροβουνίου, Παμβώτιδος, Παραμυθιάς, Παραποτάμου, Πασαρώνος, Περάματος, Πέτα, Πρεβέζης, Σαγιάδας, Φαναρίου, Φιλιάτων, Φιλιπιάδος, Φιλοθέης, τμήματα των οποίων ευρίσκονται εντός της ζώνης πλημμύρας 100ετίας.</p>
ΦΟΡΕΙΣ ΥΛΟΠΟΙΗΣΗΣ	Αυτοτελείς Δ/νσεις Πολιτικής Προστασίας Περιφερειών
ΠΕΡΙΟΧΗ ΕΦΑΡΜΟΓΗΣ ΤΟΥ ΜΕΤΡΟΥ	ΖΔΥΚΠ Υδατικού Διαμερίσματος Ηπείρου
ΔΕΙΚΤΗΣ ΠΑΡΑΚΟΛΟΥΘΗΣΗΣ ΕΦΑΡΜΟΓΗΣ ΜΕΤΡΟΥ	<ol style="list-style-type: none"> 1. % αριθμού των πινακίδων και τηλεμετρικών αισθητήρες που έχουν τοποθετηθεί επί των απαιτούμενων 2. Ανάπτυξη συστήματος
ΤΙΜΗ ΣΤΟΧΟΣ	<ol style="list-style-type: none"> 1. 100% 2. 1
ΠΕΡΙΟΧΗ ΕΠΙΔΡΑΣΗΣ ΤΟΥ ΜΕΤΡΟΥ	ΖΔΥΚΠ Υδατικού Διαμερίσματος Ηπείρου
ΔΕΙΚΤΗΣ ΠΑΡΑΚΟΛΟΥΘΗΣΗΣ ΑΠΟΔΟΣΗΣ ΜΕΤΡΟΥ	Πληθυσμός που αντιστοιχεί στην περιοχή που προστατεύεται από τον κίνδυνο πλημμυρών/ πληθυσμό που αντιστοιχεί στην περιοχή επίδρασης του μέτρου (%)
ΤΙΜΗ ΣΤΟΧΟΣ	100%
ΑΝΘΕΚΤΙΚΟΤΗΤΑ ΣΤΗΝ ΚΛΙΜΑΤΙΚΗ ΑΛΛΑΓΗ	

ΟΝΟΜΑ ΜΕΤΡΟΥ	Σύστημα ενημέρωσης για αποφυγή διέλευσης από Ιρλανδικές διαβάσεις λόγω πλημμυρικών γεγονότων
ΣΥΣΧΕΤΙΣΗ ΜΕ ΣΤΟΧΟΥΣ ΚΑΙ ΜΕΤΡΑ ΓΙΑ ΤΗΝ ΚΛΙΜΑΤΙΚΗ ΑΛΛΑΓΗ	
ΣΥΣΧΕΤΙΣΗ ΜΕ ΣΤΟΧΟΥΣ ΚΑΙ ΜΕΤΡΑ ΣΔΛΑΠ	-
ΣΤΑΔΙΟ ΥΛΟΠΟΙΗΣΗΣ	Ωρίμανση
ΔΙΑΡΚΕΙΑ ΥΛΟΠΟΙΗΣΗΣ	Βραχυπρόθεσμο
ΠΡΟΤΕΙΝΟΜΕΝΟ ΧΡΟΝΟΔΙΑΓΡΑΜΜΑ ΥΛΟΠΟΙΗΣΗΣ (ΟΡΟΣΗΜΑ)	Προκήρυξη και ανάθεση έργου: 6 μήνες Τοποθέτηση πινακίδων: Έτος 1 Εγκατάσταση τηλεμετρικών σταθμών και ανάπτυξη συστήματος: Έτος 2
ΣΕΙΡΑ ΚΑΤΑΤΑΞΗΣ ΠΡΟΤΕΡΑΙΟΤΗΤΑΣ	
ΕΚΤΙΜΩΜΕΝΟ ΚΟΣΤΟΣ	250.000 €
ΕΝΔΕΙΚΤΙΚΟ ΧΡΗΜΑΤΟΔΟΤΙΚΟ ΕΡΓΑΛΕΙΟ	ΕΣΠΑ / ΠΔΕ /Ιδιοί πόροι

Τεκμηρίωση ανάγκης πρότασης του μέτρου

Η εφαρμογή του μέτρου αναμένεται να συμβάλει στην παροχή έγκαιρης ειδοποίησης και επαρκούς πληροφόρησης, μέσω των αρμόδιων φορέων, για την αποφυγή διέλευσης από ιρλανδικές διαβάσεις, ενισχύοντας την αντιμετώπιση (response) κατά τη διάρκεια εκδήλωσης πλημμυρικών φαινομένων.

ΟΝΟΜΑ ΜΕΤΡΟΥ	Κατάρτιση κανονισμού απαιτούμενων ενεργειών αποκατάστασης παροχευτικότητας κοίτης ρεμάτων, συντήρησης και διαχείρισης της παρόχθιας βλάστησης
ΚΩΔΙΚΟΣ ΜΕΤΡΟΥ	EL_05_44_01
ΣΥΣΧΕΤΙΣΗ ΜΕ ΜΕΤΡΟ ΤΟΥ 1ΟΥ ΣΧΕΔΙΟΥ	Συνεχιζόμενο από το 1ο Σχέδιο EL_05_44_23
ΛΕΟΝΑΣ	Ετοιμότητα
ΓΕΝΙΚΟΣ ΣΤΟΧΟΣ	Σ3: Ενίσχυση της ετοιμότητας για την αντιμετώπιση των πλημμυρών
ΤΥΠΟΣ ΜΕΤΡΟΥ ΔΙΑΧΕΙΡΙΣΗΣ ΚΙΝΔΥΝΟΥ ΠΛΗΜΜΥΡΑΣ	M44: Άλλα Μέτρα για την ανάπτυξη ή την αναβάθμιση της ετοιμότητας σε πλημμυρικά γεγονότα για την μείωση των δυσμενών επιπτώσεων από αυτά (π.χ. καθαρισμός ρεμάτων).
ΤΥΠΟΣ ΜΕΤΡΟΥ ΦΥΣΙΚΗΣ ΣΥΓΚΡΑΤΗΣΗΣ ΥΔΑΤΩΝ	
ΕΙΔΙΚΟΣ ΣΤΟΧΟΣ	Σ3.3 Ενίσχυση διαχείρισης του πλημμυρικού κινδύνου για την ετοιμότητα
ΕΙΔΟΣ ΜΕΤΡΟΥ	Νομοθετικές/ Διοικητικές ρυθμίσεις
ΠΕΡΙΓΡΑΦΗ ΜΕΤΡΟΥ	<p>Το μέτρο περιλαμβάνει την κατάρτιση Κανονισμού για τις περιοδικές ενέργειες καθαρισμού των υδατορευμάτων, συντήρησης και διαχείρισης της παρόχθιας βλάστησης.</p> <p>Ο Κανονισμός αυτός θα περιλαμβάνει και θα καθορίσει:</p> <p>τον φορέα υλοποίησης, βάσει του άρθρου 224 του ν. 4555/2018 (ΚΛΕΙΣΘΕΝΗΣ)</p> <p>τον χρόνο διενέργειας του καθαρισμού - τη συχνότητα καθαρισμού</p> <p>τη μέθοδο υλοποίησης καθαρισμού</p> <p>τη θέση που θα γίνεται ο καθαρισμός</p> <p>τον καθορισμό χώρων απόθεσης των υλικών καθαρισμού ή την εκμετάλλευσή τους</p> <p>τη διαδικασία που πρέπει να τηρείται</p> <p>αναλυτικές οδηγίες για τον ενδεδειγμένο χειρισμό της παρόχθιας βλάστησης στα διάφορα τμήματα του υδρογραφικού δικτύου</p> <p>οδηγό με βέλτιστες πρακτικές διαχείρισης</p> <p>τον μηχανισμό κάλυψης του κόστους</p> <p>- την μεθοδολογία τήρησης αρχείου καταχώρησης των παρεμβάσεων που πραγματοποιούνται.</p>
ΦΟΡΕΙΣ ΥΛΟΠΟΙΗΣΗΣ	ΥΠΕΝ
ΠΕΡΙΟΧΗ ΕΦΑΡΜΟΓΗΣ ΤΟΥ ΜΕΤΡΟΥ	Υδατικό Διαμέρισμα Ηπείρου
ΔΕΙΚΤΗΣ ΠΑΡΑΚΟΛΟΥΘΗΣΗΣ ΕΦΑΡΜΟΓΗΣ ΜΕΤΡΟΥ	% αριθμού καταρισμένων διατάξεων επί των απαιτούμενων
ΤΙΜΗ ΣΤΟΧΟΣ	100%
ΠΕΡΙΟΧΗ ΕΠΙΔΡΑΣΗΣ ΤΟΥ ΜΕΤΡΟΥ	Υδατικό Διαμέρισμα Ηπείρου
ΔΕΙΚΤΗΣ ΠΑΡΑΚΟΛΟΥΘΗΣΗΣ ΑΠΟΔΟΣΗΣ ΜΕΤΡΟΥ	έκταση γης που αντιστοιχεί στην περιοχή επίδρασης του μέτρου (%)
ΤΙΜΗ ΣΤΟΧΟΣ	100%

ΟΝΟΜΑ ΜΕΤΡΟΥ	Κατάρτιση κανονισμού απαιτούμενων ενεργειών αποκατάστασης παροχευτικότητας κοίτης ρεμάτων, συντήρησης και διαχείρισης της παρόχθιας βλάστησης
ΑΝΘΕΚΤΙΚΟΤΗΤΑ ΣΤΗΝ ΚΛΙΜΑΤΙΚΗ ΑΛΛΑΓΗ	
ΣΥΣΧΕΤΙΣΗ ΜΕ ΣΤΟΧΟΥΣ ΚΑΙ ΜΕΤΡΑ ΓΙΑ ΤΗΝ ΚΛΙΜΑΤΙΚΗ ΑΛΛΑΓΗ	
ΣΥΣΧΕΤΙΣΗ ΜΕ ΣΤΟΧΟΥΣ ΚΑΙ ΜΕΤΡΑ ΣΔΛΑΠ	M05B0907 «Μέτρα για τον προσδιορισμό και την επίτευξη του Καλού Οικολογικού Δυναμικού σε Ιδιαίτερος Τροποποιημένα Υδατικά Συστήματα»
ΣΤΑΔΙΟ ΥΛΟΠΟΙΗΣΗΣ	Προς Υλοποίηση
ΔΙΑΡΚΕΙΑ ΥΛΟΠΟΙΗΣΗΣ	Βραχυπρόθεσμο
ΠΡΟΤΕΙΝΟΜΕΝΟ ΧΡΟΝΟΔΙΑΓΡΑΜΜΑ ΥΛΟΠΟΙΗΣΗΣ (ΟΡΟΣΗΜΑ)	Κατάρτιση κανονισμού: Έτος 2
ΣΕΙΡΑ ΚΑΤΑΤΑΞΗΣ ΠΡΟΤΕΡΑΙΟΤΗΤΑΣ	
ΕΚΤΙΜΩΜΕΝΟ ΚΟΣΤΟΣ	Μηδενικό κόστος δεδομένου ότι εκτιμάται ότι εντάσσεται στην συνήθη λειτουργία της Διοίκησης
ΕΝΔΕΙΚΤΙΚΟ ΧΡΗΜΑΤΟΔΟΤΙΚΟ ΕΡΓΑΛΕΙΟ	-

Τεκμηρίωση ανάγκης πρότασης του μέτρου

Στόχος του ανωτέρω κανονισμού είναι κάθε φορέας που έχει στην αρμοδιότητά του την ευθύνη της εκτέλεσης και συντήρησης αντιπλημμυρικών έργων σε υδάτινα σώματα να συντάσσει, με βάση τον προτεινόμενο Κανονισμό, ένα πενταετές ή δεκαετές διαχειριστικό σχέδιο για τον χειρισμό της βλάστησης και τον καθαρισμό της κοίτης από φερτές ύλες μπάζα, απορρίμματα κλπ. Το σχέδιο θα προγραμματίζει χειρισμούς με στόχους συμβατούς και με τις δύο οδηγίες 2000/60/ΕΚ και 2007/60/ΕΚ. Θα προϋπολογίζει τις δαπάνες και τις πηγές χρηματοδότησης αλλά και τα τυχόν έσοδα που μπορεί να προκύψουν από δασικά προϊόντα ή βιομάζα κ.λπ..

Μέτρα Αποκατάστασης

ΟΝΟΜΑ ΜΕΤΡΟΥ	Αποκατάσταση ζημιών σε υποδομές από την εκδήλωση πρόσφατων πλημμυρικών φαινομένων
ΚΩΔΙΚΟΣ ΜΕΤΡΟΥ	EL_05_51_01
ΣΥΣΧΕΤΙΣΗ ΜΕ ΜΕΤΡΟ ΤΟΥ 1ΟΥ ΣΧΕΔΙΟΥ	Νέο μέτρο
ΛΕΟΝΑΣ	Αποκατάσταση
ΓΕΝΙΚΟΣ ΣΤΟΧΟΣ	Σ4: Βελτίωση των μηχανισμών αποκατάστασης των πληγέντων περιοχών
ΤΥΠΟΣ ΜΕΤΡΟΥ ΔΙΑΧΕΙΡΙΣΗΣ ΚΙΝΔΥΝΟΥ ΠΛΗΜΜΥΡΑΣ	M51: Δραστηριότητες καθαρισμού και αποκατάστασης (σε κτίρια, υποδομές κ.λπ.). Δράσεις υποστήριξης της σωματικής και ψυχικής υγείας, περιλαμβανομένης της διαχείρισης άγχους. Οικονομική βοήθεια έναντι φυσικών καταστροφών (επιδοτήσεις, φόροι) περιλαμβανομένης νομικής βοήθειας, βοήθηματος ανεργίας λόγω φυσικής καταστροφής, προσωρινή ή μόνιμη μετεγκατάστασης
ΤΥΠΟΣ ΜΕΤΡΟΥ ΦΥΣΙΚΗΣ ΣΥΓΚΡΑΤΗΣΗΣ ΥΔΑΤΩΝ	
ΕΙΔΙΚΟΣ ΣΤΟΧΟΣ	Σ4.3: Αποκατάσταση από πρόσφατα πλημμυρικά φαινόμενα
ΕΙΔΟΣ ΜΕΤΡΟΥ	Μέτρα οικονομικού χαρακτήρα
ΠΕΡΙΓΡΑΦΗ ΜΕΤΡΟΥ	<p>Το μέτρο στοχεύει στην αποκατάσταση ζημιών σε υποδομές λόγω έντονων πλημμυρικών φαινομένων που έχουν εκδηλωθεί μεταξύ δύο κύκλων εφαρμογής της Οδηγίας.</p> <p>Οι υποδομές αφορούν ενδεικτικά: Οδικό και Σιδηροδρομικό Δίκτυο, Αρδευτικά και Αποστραγγιστικά Έργα, Αντιπλημμυρικά Έργα (Αναχώματα, Διευθετήσεις, Εγκάρσια Έργα), Έργα πολιτιστικού ενδιαφέροντος, Μονάδες υγείας κ.α.</p> <p>Το μέτρο αφορά σε:</p> <p>(α) καταγραφή ζημιών,</p> <p>(β) εκπόνηση μελετών σχετικά με:</p> <ul style="list-style-type: none"> Επαναδιαστασιολόγηση των έργων σύμφωνα με τα επικαιροποιημένα πλημμυρικά μεγέθη Ανάλυση μηχανισμών πλημμύρας που οδήγησαν στην αστοχία των υποδομών κατά την εκδήλωση του πλημμυρικού φαινομένου ώστε να ληφθούν υπόψη κατά τον επανασχεδιασμό Διατύπωση προτάσεων εναλλακτικών παρεμβάσεων βασισμένες σε ηπιότερες επεμβάσεις. <p>Και, (γ) η αποκατάσταση των πληγέντων υποδομών.</p>
ΦΟΡΕΙΣ ΥΛΟΠΟΙΗΣΗΣ	ΥΠΥΜΕ / ΓΔΑΕΦΚ, ΥΠΟΥΡΓΕΙΟ ΕΣΩΤΕΡΙΚΩΝ, ΥΠΟΥΡΓΕΙΟ ΟΙΚΟΝΟΜΙΚΩΝ, ΠΕΡΙΦΕΡΕΙΕΣ, ΔΗΜΟΙ
ΠΕΡΙΟΧΗ ΕΦΑΡΜΟΓΗΣ ΤΟΥ ΜΕΤΡΟΥ	Περιοχές που έχουν πληγεί από πρόσφατα πλημμυρικά φαινόμενα
ΔΕΙΚΤΗΣ ΠΑΡΑΚΟΛΟΥΘΗΣΗΣ ΕΦΑΡΜΟΓΗΣ ΜΕΤΡΟΥ	% των έργων ανά στάδιο υλοποίησης, επί του συνόλου των έργων που απαιτείται
ΤΙΜΗ ΣΤΟΧΟΣ	100%

ΟΝΟΜΑ ΜΕΤΡΟΥ	Αποκατάσταση ζημιών σε υποδομές από την εκδήλωση πρόσφατων πλημμυρικών φαινομένων
ΠΕΡΙΟΧΗ ΕΠΙΔΡΑΣΗΣ ΤΟΥ ΜΕΤΡΟΥ	Υδατικό διαμέρισμα Ηπείρου
ΔΕΙΚΤΗΣ ΠΑΡΑΚΟΛΟΥΘΗΣΗΣ ΑΠΟΔΟΣΗΣ ΜΕΤΡΟΥ	πληθυσμός που αντιστοιχεί στην έκταση που προστατεύεται από τον κίνδυνο πλημμυρών/ πληθυσμό που αντιστοιχεί στην περιοχή επίδρασης του μέτρου (%)
ΤΙΜΗ ΣΤΟΧΟΣ	100% (εντός των πληγείσων περιοχών)
ΑΝΘΕΚΤΙΚΟΤΗΤΑ ΣΤΗΝ ΚΛΙΜΑΤΙΚΗ ΑΛΛΑΓΗ	
ΣΥΣΧΕΤΙΣΗ ΜΕ ΣΤΟΧΟΥΣ ΚΑΙ ΜΕΤΡΑ ΓΙΑ ΤΗΝ ΚΛΙΜΑΤΙΚΗ ΑΛΛΑΓΗ	
ΣΥΣΧΕΤΙΣΗ ΜΕ ΣΤΟΧΟΥΣ ΚΑΙ ΜΕΤΡΑ ΣΔΛΑΠ	-
ΣΤΑΔΙΟ ΥΛΟΠΟΙΗΣΗΣ	Προς υλοποίησης
ΔΙΑΡΚΕΙΑ ΥΛΟΠΟΙΗΣΗΣ	Μεσοπρόθεσμο
ΠΡΟΤΕΙΝΟΜΕΝΟ ΧΡΟΝΟΔΙΑΓΡΑΜΜΑ ΥΛΟΠΟΙΗΣΗΣ (ΟΡΟΣΗΜΑ)	Υλοποίηση μέτρου εντός του τρέχοντος διαχειριστικού κύκλου (Έτη 1-6), μετά την εκδήλωση πλημμυρικών φαινομένων
ΣΕΙΡΑ ΚΑΤΑΤΑΞΗΣ ΠΡΟΤΕΡΑΙΟΤΗΤΑΣ	
ΕΚΤΙΜΩΜΕΝΟ ΚΟΣΤΟΣ	Καθορισμός κόστους μετά την εκδήλωση πλημμυρικών φαινομένων
ΕΝΔΕΙΚΤΙΚΟ ΧΡΗΜΑΤΟΔΟΤΙΚΟ ΕΡΓΑΛΕΙΟ	ΕΣΠΑ

Τεκμηρίωση ανάγκης πρότασης του μέτρου

Σύμφωνα με τα αποτελέσματα των ΧΕΠ και ΧΚΠ, είναι πολλές οι περιπτώσεις όπου επηρεάζονται κρίσιμες υποδομές από την εκδήλωση πλημμυρικών φαινομένων. Δεδομένου ότι αναμένεται, με βάση και την ανάλυση για την κλιματική αλλαγή που πραγματοποιήθηκε στα πλαίσια της 1ης Αναθεώρησης, τέτοια φαινόμενα να γίνουν εντονότερα και με μεγαλύτερη συχνότητα, καθίσταται αναγκαία η προσθήκη ενός μέτρου που θα προδιαγράφει και θα εξασφαλίζει την αποκατάσταση των κρίσιμων υποδομών.

ΟΝΟΜΑ ΜΕΤΡΟΥ	Προσδιορισμός θέσεων Αποθεσιοθαλάμων (προσωρινής ή μόνιμης) εναπόθεσης φερτών υλικών
ΚΩΔΙΚΟΣ ΜΕΤΡΟΥ	EL_05_52_01
ΣΥΣΧΕΤΙΣΗ ΜΕ ΜΕΤΡΟ ΤΟΥ 1ΟΥ ΣΧΕΔΙΟΥ	Νέο μέτρο
ΛΕΟΝΑΣ	Αποκατάσταση
ΓΕΝΙΚΟΣ ΣΤΟΧΟΣ	Σ4: Βελτίωση των μηχανισμών αποκατάστασης των πληγέντων περιοχών
ΤΥΠΟΣ ΜΕΤΡΟΥ ΔΙΑΧΕΙΡΙΣΗΣ ΚΙΝΔΥΝΟΥ ΠΛΗΜΜΥΡΑΣ	M52: Δραστηριότητες καθαρισμού και αποκατάστασης (προστασία έναντι μούχλας, ασφάλεια νερού φρεάτων και γεωτρήσεων και διασφάλιση περιεκτών επικίνδυνων υλικών)
ΤΥΠΟΣ ΜΕΤΡΟΥ ΦΥΣΙΚΗΣ ΣΥΓΚΡΑΤΗΣΗΣ ΥΔΑΤΩΝ	
ΕΙΔΙΚΟΣ ΣΤΟΧΟΣ	Σ4.2 Βελτίωση προετοιμασίας εργασιών αποκατάστασης
ΕΙΔΟΣ ΜΕΤΡΟΥ	Μέτρα Περιβαλλοντικού Χαρακτήρα
ΠΕΡΙΓΡΑΦΗ ΜΕΤΡΟΥ	<p>Αντικείμενο του μέτρου είναι ο καθορισμός της διαδικασίας μέσω της οποίας θα επιλέγεται η βέλτιστη διαδικασία διαχείρισης των φερτών υλών μετά από κάθε πλημμυρικό γεγονός. Διακρίνονται οι κάτωθι περιπτώσεις:</p> <ul style="list-style-type: none"> Περίπτωση 1η: στις φερτές ύλες δεν περιλαμβάνονται επικίνδυνοι για τη δημόσια υγεία, ρυπαντές. Μέσω του υπόψη μέτρου καθορίζονται περιοχές που μπορούν να χρησιμοποιηθούν ως χώροι προσωρινής ή μόνιμης απόθεσης φερτών υλών. Ενδεικτικά και όχι περιοριστικά: διάθεση ως εδαφικό υλικό επικάλυψης σε ΧΥΤΑ ή σε λατομείο προς αποκατάσταση. Σε μεταγενέστερο χρόνο, διερευνάται η δυνατότητα αξιοποίησης των υλικών αυτών με διαλογή και επεξεργασία. Περίπτωση 2η: οι φερτές ύλες έχουν επιμολυνθεί από επικίνδυνους για τη δημόσια υγεία ρυπαντές (ενδεικτικά και όχι περιοριστικά: λύματα, πετρελαιοειδή κ.λ.π.). Στην περίπτωση αυτή απαιτείται μελέτη διαχείρισης των φερτών υλών με καθορισμό της διαδικασίας διαχωρισμού, μεταφοράς και απόθεσης (ενδεικτικά και όχι περιοριστικά: διάθεση σε ΧΥΤΑ, ΧΥΤΑ επικινδύνων αποβλήτων, χρήση ως βιομάζα, κομποστοποίηση κ.λ.π.). Απαιτείται συνεργασία με ΚτΕ ΧΥΤΑ ή ΜΕΑ (Δήμος ή ΦΟΔΣΑ) <p>Για την ολοκλήρωση του μέτρου θα ληφθούν υπόψη οι εκτάσεις κατάκλυσης πλημμύρας όπως αυτές προκύπτουν από τους Χάρτες Επικινδυνότητας και Κινδύνου καθώς και οι χάρτες εδαφικής διάβρωσης που έχουν συνταχθεί στο παρόν ΣΔΚΠ, σε συνδυασμό με τους καταλόγους των διάχυτων και σημειακών πηγών ρύπανσης που έχουν συνταχθεί κατά την 2η Αναθεώρηση ΣΔΛΑΠ του ΥΔ (των οποίων η χωρική κατανομή είναι διαθέσιμη σε shape files) ώστε να εκτιμηθούν εκ των προτέρων οι θέσεις απόθεσης φερτών και οι θέσεις αποθεσιοθαλάμων, για τις διαφορετικές περιόδους επαναφοράς πλημμύρας που εξετάζονται.</p>
ΦΟΡΕΙΣ ΥΛΟΠΟΙΗΣΗΣ	ΠΕΡΙΦΕΡΕΙΕΣ ΗΠΕΙΡΟΥ & ΙΟΝΙΟΥ, ΑΠΟΚΕΝΤΡΩΜΕΝΗ ΔΙΟΙΚΗΣΗ ΗΠΕΙΡΟΥ - ΔΥΤΙΚΗΣ ΜΑΚΕΔΟΝΙΑΣ (Δ/νση Υδάτων Ηπείρου) & ΠΕΛΟΠΟΝΝΗΣΟΥ – ΔΥΤ. ΕΛΛΑΔΑΣ – ΙΟΝΙΟΥ (Δ/νση Υδάτων Ιονίων Νήσων),
ΠΕΡΙΟΧΗ ΕΦΑΡΜΟΓΗΣ ΤΟΥ ΜΕΤΡΟΥ	Υδατικό Διαμέρισμα Ηπείρου

ΟΝΟΜΑ ΜΕΤΡΟΥ	Προσδιορισμός θέσεων Αποθεσιοθαλάμων (προσωρινής ή μόνιμης) εναπόθεσης φερτών υλικών
ΔΕΙΚΤΗΣ ΠΑΡΑΚΟΛΟΥΘΗΣΗΣ ΕΦΑΡΜΟΓΗΣ ΜΕΤΡΟΥ	% αριθμού καταρισμένων Σχεδίων επί των απαιτούμενων
ΤΙΜΗ ΣΤΟΧΟΣ	100%
ΠΕΡΙΟΧΗ ΕΠΙΔΡΑΣΗΣ ΤΟΥ ΜΕΤΡΟΥ	Υδατικό Διαμέρισμα Ηπείρου
ΔΕΙΚΤΗΣ ΠΑΡΑΚΟΛΟΥΘΗΣΗΣ ΑΠΟΔΟΣΗΣ ΜΕΤΡΟΥ	Έκταση γης που αντιστοιχεί στην περιοχή επίδρασης του μέτρου (%)
ΤΙΜΗ ΣΤΟΧΟΣ	100%
ΑΝΘΕΚΤΙΚΟΤΗΤΑ ΣΤΗΝ ΚΛΙΜΑΤΙΚΗ ΑΛΛΑΓΗ	
ΣΥΣΧΕΤΙΣΗ ΜΕ ΣΤΟΧΟΥΣ ΚΑΙ ΜΕΤΡΑ ΓΙΑ ΤΗΝ ΚΛΙΜΑΤΙΚΗ ΑΛΛΑΓΗ	
ΣΥΣΧΕΤΙΣΗ ΜΕ ΣΤΟΧΟΥΣ ΚΑΙ ΜΕΤΡΑ ΣΔΛΑΠ	M05B0905: Προσδιορισμός επιλεγμένων περιοχών λήψης φερτών υλικών για τις ανάγκες τεχνικών έργων
ΣΤΑΔΙΟ ΥΛΟΠΟΙΗΣΗΣ	Ωρίμανση
ΔΙΑΡΚΕΙΑ ΥΛΟΠΟΙΗΣΗΣ	Βραχυπρόθεσμο
ΠΡΟΤΕΙΝΟΜΕΝΟ ΧΡΟΝΟΔΙΑΓΡΑΜΜΑ ΥΛΟΠΟΙΗΣΗΣ (ΟΡΟΣΗΜΑ)	Κατάρτιση διαδικασίας: Έτος 2
ΣΕΙΡΑ ΚΑΤΑΤΑΞΗΣ ΠΡΟΤΕΡΑΙΟΤΗΤΑΣ	
ΕΚΤΙΜΩΜΕΝΟ ΚΟΣΤΟΣ	Μηδενικό κόστος δεδομένου ότι εκτιμάται ότι εντάσσεται στην συνήθη λειτουργία της Διοίκησης
ΕΝΔΕΙΚΤΙΚΟ ΧΡΗΜΑΤΟΔΟΤΙΚΟ ΕΡΓΑΛΕΙΟ	-

Τεκμηρίωση ανάγκης πρότασης του μέτρου:

Στα έργα αποκατάστασης των συνεπειών από πλημμυρικά γεγονότα περιλαμβάνεται η απομάκρυνση των φερτών υλών που έχουν αποθεθεί σε δημόσιους και ιδιωτικούς χώρους. Η διαδικασία αυτή καθυστερεί σημαντικά, λόγω της ολοκλήρωσης διοικητικών διαδικασιών προκειμένου να εξασφαλιστούν οι απαιτούμενοι χώροι και οι σχετικές άδειες για την επιλογή και χρήση χώρων απόθεσης φερτών υλών. Με το συγκεκριμένο μέτρο, παρέχεται ένας μόνιμος μηχανισμός που απαλλάσσει από την ανάγκη να καθορίζεται κάθε φορά το πλαίσιο στο οποίο θα γίνουν οι αναγκαίες παρεμβάσεις για την απομάκρυνση και απόθεση των φερτών υλών.

ΟΝΟΜΑ ΜΕΤΡΟΥ	Παροχή κινήτρων για ιδιωτική ασφάλιση έναντι πλημμυρών
ΚΩΔΙΚΟΣ ΜΕΤΡΟΥ	EL_05_53_02
ΣΥΣΧΕΤΙΣΗ ΜΕ ΜΕΤΡΟ ΤΟΥ 1ΟΥ ΣΧΕΔΙΟΥ	Νέο μέτρο
ΛΕΟΝΑΣ	Αποκατάσταση
ΓΕΝΙΚΟΣ ΣΤΟΧΟΣ	Σ4: Βελτίωση των μηχανισμών αποκατάστασης των πληγέντων περιοχών
ΤΥΠΟΣ ΜΕΤΡΟΥ ΔΙΑΧΕΙΡΙΣΗΣ ΚΙΝΔΥΝΟΥ ΠΛΗΜΜΥΡΑΣ	M53 - Αποτίμηση εμπειριών από πλημμυρικά γεγονότα, συμβόλαια ασφάλισης, κ.λπ..
ΤΥΠΟΣ ΜΕΤΡΟΥ ΦΥΣΙΚΗΣ ΣΥΓΚΡΑΤΗΣΗΣ ΥΔΑΤΩΝ	Μέτρο οικονομικού χαρακτήρα
ΕΙΔΙΚΟΣ ΣΤΟΧΟΣ	Σ4.3: Αποκατάσταση από πρόσφατα πλημμυρικά φαινόμενα
ΕΙΔΟΣ ΜΕΤΡΟΥ	ΜΕΤΡΑ ΟΙΚΟΝΟΜΙΚΟΥ ΧΑΡΑΚΤΗΡΑ
ΠΕΡΙΓΡΑΦΗ ΜΕΤΡΟΥ	Το μέτρο αφορά φοροαπαλλαγές, εκπτώσεις σε φόρους και άλλα κίνητρα σε περίπτωση ιδιωτικής ασφάλισης έναντι πλημμυρών σε υφιστάμενες κατοικίες, βιομηχανικές και βιοτεχνικές μονάδες, εμπορικά καταστήματα και άλλες επιχειρήσεις και στον σχετιζόμενο με αυτές εξοπλισμό.
ΦΟΡΕΙΣ ΥΛΟΠΟΙΗΣΗΣ	ΥΠΟΥΡΓΕΙΟ ΕΣΩΤΕΡΙΚΩΝ, ΥΠΟΥΡΓΕΙΟ ΟΙΚΟΝΟΜΙΚΩΝ
ΠΕΡΙΟΧΗ ΕΦΑΡΜΟΓΗΣ ΤΟΥ ΜΕΤΡΟΥ	ΖΔΥΚΠ Υδατικού Διαμερίσματος Ηπείρου (περιοχή ζώνης κατάκλυσης T= 100 έτη)
ΔΕΙΚΤΗΣ ΠΑΡΑΚΟΛΟΥΘΗΣΗΣ ΕΦΑΡΜΟΓΗΣ ΜΕΤΡΟΥ	% συμμετεχόντων επί του συνόλου των δικαιούχων εντός περιοχής εφαρμογής του μέτρου
ΤΙΜΗ ΣΤΟΧΟΣ	30%
ΠΕΡΙΟΧΗ ΕΠΙΔΡΑΣΗΣ ΤΟΥ ΜΕΤΡΟΥ	ΖΔΥΚΠ Υδατικού Διαμερίσματος Ηπείρου
ΔΕΙΚΤΗΣ ΠΑΡΑΚΟΛΟΥΘΗΣΗΣ ΑΠΟΔΟΣΗΣ ΜΕΤΡΟΥ	Πληθυσμός που αντιστοιχεί στην έκταση που προστατεύεται από τον κίνδυνο πλημμυρών/ πληθυσμό που αντιστοιχεί στην περιοχή επίδρασης του μέτρου (%)
ΤΙΜΗ ΣΤΟΧΟΣ	30%
ΑΝΘΕΚΤΙΚΟΤΗΤΑ ΣΤΗΝ ΚΛΙΜΑΤΙΚΗ ΑΛΛΑΓΗ	
ΣΥΣΧΕΤΙΣΗ ΜΕ ΣΤΟΧΟΥΣ ΚΑΙ ΜΕΤΡΑ ΓΙΑ ΤΗΝ ΚΛΙΜΑΤΙΚΗ ΑΛΛΑΓΗ	
ΣΥΣΧΕΤΙΣΗ ΜΕ ΣΤΟΧΟΥΣ ΚΑΙ ΜΕΤΡΑ ΣΔΛΑΠ	-
ΣΤΑΔΙΟ ΥΛΟΠΟΙΗΣΗΣ	Ωρίμανση
ΔΙΑΡΚΕΙΑ ΥΛΟΠΟΙΗΣΗΣ	Βραχυπρόθεσμο
ΠΡΟΤΕΙΝΟΜΕΝΟ ΧΡΟΝΟΔΙΑΓΡΑΜΜΑ ΥΛΟΠΟΙΗΣΗΣ (ΟΡΟΣΗΜΑ)	Θεσμοθέτηση κινήτρων: Έτος 1-2
ΣΕΙΡΑ ΚΑΤΑΤΑΞΗΣ ΠΡΟΤΕΡΑΙΟΤΗΤΑΣ	
ΕΚΤΙΜΩΜΕΝΟ ΚΟΣΤΟΣ	Μηδενικό κόστος δεδομένου ότι εκτιμάται ότι εντάσσεται στην συνήθη λειτουργία της Διοίκησης

ΟΝΟΜΑ ΜΕΤΡΟΥ	Παροχή κινήτρων για ιδιωτική ασφάλιση έναντι πλημμυρών
ΕΝΔΕΙΚΤΙΚΟ ΧΡΗΜΑΤΟΔΟΤΙΚΟ ΕΡΓΑΛΕΙΟ	-

Τεκμηρίωση ανάγκης πρότασης του μέτρου:

Το μέτρο σχετίζεται με τα αποτελέσματα των ΧΕΠ και ΖΚΠ, δεδομένων των αρνητικών συνεπειών που φαίνεται να έχουν τα πλημμυρικά φαινόμενα που εξετάστηκαν σε αστικά κέντρα και ημιαστικές περιοχές και οικισμούς.

4.4.2 ΠΑΡΟΥΣΙΑΣΗ ΜΕΤΡΩΝ ΑΝΑ ΖΔΥΠΚ

4.4.2.1 ΜΕΤΡΑ ΖΔΥΠΚ EL05APSF001

ΟΝΟΜΑ ΜΕΤΡΟΥ	Λήψη μέτρων για την αντιπλημμυρική προστασία των υδρευτικών γεωτρήσεων Δήμων και ΔΕΥΑ
ΚΩΔΙΚΟΣ ΜΕΤΡΟΥ	EL_05_23_01
ΣΥΣΧΕΤΙΣΗ ΜΕ ΜΕΤΡΟ ΤΟΥ 1ΟΥ ΣΧΕΔΙΟΥ	Τροποποίηση από EL_05_23_03 από το 1ο Σχέδιο
ΑΕΟΝΑΣ	Πρόληψη
ΓΕΝΙΚΟΣ ΣΤΟΧΟΣ	Σ1: Μετριασμός της έκθεσης στην πλημμύρα
ΤΥΠΟΣ ΜΕΤΡΟΥ ΔΙΑΧΕΙΡΙΣΗΣ ΚΙΝΔΥΝΟΥ ΠΛΗΜΜΥΡΑΣ	M23- Μέτρα για την προσαρμογή των αποδεκτών πλημμυρικού κινδύνου ώστε να μειωθούν οι αρνητικές επιπτώσεις από ένα πλημμυρικό γεγονός (σε κτίρια, δίκτυα κοινής ωφελείας, κ.λπ.)
ΤΥΠΟΣ ΜΕΤΡΟΥ ΦΥΣΙΚΗΣ ΣΥΓΚΡΑΤΗΣΗΣ ΥΔΑΤΩΝ	-
ΕΙΔΙΚΟΣ ΣΤΟΧΟΣ	Σ1.3 Υιοθέτηση κατάλληλων όρων και περιορισμών σύμφωνων ΣΔΚΠ
ΕΙΔΟΣ ΜΕΤΡΟΥ	Νομοθετικές/ Διοικητικές ρυθμίσεις
ΠΕΡΙΓΡΑΦΗ ΜΕΤΡΟΥ	<p>Το μέτρο περιλαμβάνει:</p> <ol style="list-style-type: none"> 1. καταγραφή/ επιβεβαίωση της θέσης και της στάθμης των υδρευτικών γεωτρήσεων Δήμων και ΔΕΥΑ που βρίσκονται εντός της ζώνης κατάκλυσης για T= 100 χρόνια. 2. πρόταση λήψης κατάλληλων μέτρων για την αντιπλημμυρική προστασία των εν λόγω υδρευτικών γεωτρήσεων, όπως η ανύψωση των ηλεκτρομηχανολογικών συστημάτων, της σωλήνωσης και του οικίσκου της κάθε γεώτρησης ή η κατασκευή προστατευτικού περιμετρικού αναχώματος κατάλληλου ύψους από κατάλληλα υλικά. 3. ενσωμάτωση των ανωτέρω μέτρων αντιπλημμυρικής προστασίας στις άδειες χρήσης ύδατος που προβλέπονται σύμφωνα με την ΚΥΑ 146896/27.10.2014 (ΦΕΚ Β' 2878 και Β' 3142) «Κατηγορίες αδειών χρήσης και εκτέλεσης έργων αξιοποίησης των υδάτων. Διαδικασία και όροι έκδοσης των αδειών, περιεχόμενο και διάρκεια ισχύος τους και άλλες συναφείς διατάξεις», όπως τροποποιήθηκε και ισχύει. <p>Με τη λήψη κατάλληλων μέτρων αντιπλημμυρικής προστασίας αποφεύγονται οι κίνδυνοι που ελλοχεύουν σε μια υδρευτική γεώτρηση, που πέραν των βλαβών στο υπέργειο ηλεκτρομηχανολογικό εξοπλισμό της, μπορεί να είναι η πρόκληση ρύπανσης του υπόγειου υδάτινου ορίζοντα.</p> <p>Για την ΖΔΥΚΠ EL05APSF001, εντός της ζώνης κατάκλυσης για T=100 έτη, βρίσκονται τρεις (3) υδρευτικές γεωτρήσεις: δύο (2) υδρευτικές γεωτρήσεις στην πεδιάδα Άρτας (μία (1) πλησίον των εκβολών του Αράχθου και μία (1) πλησίον του ρ. Διπόταμου) και μία (1) κατά μήκος του παραπόταμου του Λούρου, ανάντη του οικισμού Αμπέλια.-</p>
ΦΟΡΕΙΣ ΥΛΟΠΟΙΗΣΗΣ	ΔΗΜΟΙ, ΔΕΥΑ, ΑΠΟΚΕΝΤΡΩΜΕΝΗ ΔΙΟΙΚΗΣΗ ΗΠΕΙΡΟΥ-ΔΥΤΙΚΗΣ ΜΑΚΕΔΟΝΙΑΣ - Δ/ΝΣΗ ΥΔΑΤΩΝ ΗΠΕΙΡΟΥ, ΠΕΡΙΦΕΡΕΙΑ ΗΠΕΙΡΟΥ
ΠΕΡΙΟΧΗ ΕΦΑΡΜΟΓΗΣ ΤΟΥ ΜΕΤΡΟΥ	ΖΔΥΚΠ EL05APSF001 (επιφάνεια κατάκλυσης για T=100 έτη)
ΔΕΙΚΤΗΣ ΠΑΡΑΚΟΛΟΥΘΗΣΗΣ ΕΦΑΡΜΟΓΗΣ ΜΕΤΡΟΥ	Αριθμός υδρευτικών γεωτρήσεων που συμπεριλαμβάνουν προδιαγραφές βάσει ΣΔΚΠ
ΤΙΜΗ ΣΤΟΧΟΣ	3

ΟΝΟΜΑ ΜΕΤΡΟΥ	Λήψη μέτρων για την αντιπλημμυρική προστασία των υδρευτικών γεωτρήσεων Δήμων και ΔΕΥΑ
ΠΕΡΙΟΧΗ ΕΠΙΔΡΑΣΗΣ ΤΟΥ ΜΕΤΡΟΥ	Δήμος Αρταίων, Δήμος Νικολάου Σκουφά
ΔΕΙΚΤΗΣ ΠΑΡΑΚΟΛΟΥΘΗΣΗΣ ΑΠΟΔΟΣΗΣ ΜΕΤΡΟΥ	Πληθυσμός που υδροδοτείται από τις γεωτρήσεις που προστατεύονται/ πληθυσμό που αντιστοιχεί στην περιοχή επίδρασης του μέτρου (%)
ΤΙΜΗ ΣΤΟΧΟΣ	100%
ΑΝΘΕΚΤΙΚΟΤΗΤΑ ΣΤΗΝ ΚΛΙΜΑΤΙΚΗ ΑΛΛΑΓΗ	
ΣΥΣΧΕΤΙΣΗ ΜΕ ΣΤΟΧΟΥΣ ΚΑΙ ΜΕΤΡΑ ΓΙΑ ΤΗΝ ΚΛΙΜΑΤΙΚΗ ΑΛΛΑΓΗ	Υδάτινοι Πόροι: Δράση 2. Μέτρο 1. ΕΣΠΚΑ
ΣΥΣΧΕΤΙΣΗ ΜΕ ΣΤΟΧΟΥΣ ΚΑΙ ΜΕΤΡΑ ΣΔΛΑΠ	M05B0301
ΣΤΑΔΙΟ ΥΛΟΠΟΙΗΣΗΣ	Ωρίμανση
ΔΙΑΡΚΕΙΑ ΥΛΟΠΟΙΗΣΗΣ	Βραχυπρόθεσμο
ΠΡΟΤΕΙΝΟΜΕΝΟ ΧΡΟΝΟΔΙΑΓΡΑΜΜΑ ΥΛΟΠΟΙΗΣΗΣ (ΟΡΟΣΗΜΑ)	Καταγραφή γεωτρήσεων: Έτος 0 (έχει υλοποιηθεί στα πλαίσια του παρόντος ΣΔΚΠ) Πρόταση μέτρων αντιπλημμυρικής προστασίας: Έτος 1 Ενσωμάτωση μέτρων στις άδειες χρήσης νερού: Έτος 2
ΣΕΙΡΑ ΚΑΤΑΤΑΞΗΣ ΠΡΟΤΕΡΑΙΟΤΗΤΑΣ	
ΕΚΤΙΜΩΜΕΝΟ ΚΟΣΤΟΣ	Μηδενικό κόστος δεδομένου ότι εκτιμάται ότι εντάσσεται στην συνήθη λειτουργία της Διοίκησης
ΕΝΔΕΙΚΤΙΚΟ ΧΡΗΜΑΤΟΔΟΤΙΚΟ ΕΡΓΑΛΕΙΟ	-

Τεκμηρίωση ανάγκης πρότασης του μέτρου, σύμφωνα με τους υπολογισμούς διερεύνησης πλημμυρικού κινδύνου και Κλιματικής Αλλαγής

Το παρόν μέτρο συναρτάται με τους υπολογισμούς Πλημμυρικού Κινδύνου και Κλιματικής Αλλαγής. Συγκεκριμένα εντός της ζώνης κατάκλυσης στη ΖΔΥΚΠ EL05APSF001 για T= 100 χρόνια εντοπίζονται τρεις (3) υδρευτικές γεωτρήσεις (2 στην Πεδιάδα της Άρτας, 1 πλησίον του οικισμού Αμπέλια), με βάση τα διαθέσιμα στοιχεία της 1^{ης} Αναθεώρησης των ΣΔΚΠ.

ΟΝΟΜΑ ΜΕΤΡΟΥ	Έργα φυσικής συγκράτησης υδάτων στα πεδινά
ΚΩΔΙΚΟΣ ΜΕΤΡΟΥ	EL_05_31_02
ΣΥΣΧΕΤΙΣΗ ΜΕ ΜΕΤΡΟ ΤΟΥ 1ΟΥ ΣΧΕΔΙΟΥ	Νέο μέτρο
ΑΕΟΝΑΣ	Προστασία
ΓΕΝΙΚΟΣ ΣΤΟΧΟΣ	Σ2: Μείωση της πιθανότητας πλημμύρας
ΤΥΠΟΣ ΜΕΤΡΟΥ ΔΙΑΧΕΙΡΙΣΗΣ ΚΙΝΔΥΝΟΥ ΠΛΗΜΜΥΡΑΣ	M31- Μέτρα για τη μείωση της ροής μέσα σε φυσικά ή τεχνητά συστήματα αποστράγγισης, διατάξεις αποθήκευσης ή/ και ανάσχεσης της ροής και ενίσχυσης της κατείδυσης, κ.λπ.. Περιλαμβάνουν έργα διαμόρφωσης/ διαχείρισης κεντρικής και πλημμυρικής κοίτης και φύτευσης της όχθης των ρεμάτων.
ΤΥΠΟΣ ΜΕΤΡΟΥ ΦΥΣΙΚΗΣ ΣΥΓΚΡΑΤΗΣΗΣ ΥΔΑΤΩΝ	N03, N05, N04, N01, N02, N06, N10
ΕΙΔΙΚΟΣ ΣΤΟΧΟΣ	Σ2.1 Μείωση του πλημμυρικού κινδύνου μέσω φυσικής συγκράτησης υδάτων
ΕΙΔΟΣ ΜΕΤΡΟΥ	Μέτρα Περιβαλλοντικού Χαρακτήρα
ΠΕΡΙΓΡΑΦΗ ΜΕΤΡΟΥ	<p>Το μέτρο αφορά σε έργα φυσικής συγκράτησης υδάτων στα όρια της πεδινής κοίτης των υδατορεμάτων, όπως καθορίστηκαν μαζί με τα όρια ορεινής κοίτης από τις αποφάσεις των τέως Νομαρχών της χώρας και σύμφωνα με την ισχύουσα νομοθεσία, και κατά προτεραιότητα στις ζώνες πλημμύρας 100ετίας εντός των ΖΔΥΚΠ (ή ανάντη αυτών) και σε θέσεις με υψηλό πλημμυρικό κίνδυνο (θέσεις υψηλής τρωτότητας με ευάλωτες χρήσεις).</p> <p>Το μέτρο περιλαμβάνει:</p> <ul style="list-style-type: none"> • έργα αποκατάστασης και διαχείρισης πλημμυρικών περιοχών (N03) – «make room to river» - με την καθαίρεση τεχνητών αναχωμάτων για αύξηση της αποθηκευτικότητας και επιτάχυνση της αποκατάστασης μετά από πλημμυρικά φαινόμενα. • έργα επαναφοράς των κοιτών των υδατορευμάτων στη φυσική τους κατάσταση (N05). • έργα εκ νέου διαμόρφωσης μαιάνδρων (N04) για αύξηση αποθηκευτικότητας και της ρυθμιστικής χωρητικότητας. • κατασκευή στεγνών (offline dry detention basin) και ενεργών (online pond) λεκανών και λιμνών κατακράτησης (N01) στις κοίτες των ρεμάτων για ανάσχεση της πλημμύρας και παράπλευρης εκτόνωσης/αποθήκευσης των πλημμυρικών ροών. • αποκατάσταση και διαχείριση υγροτόπων (N02) μέσω παρόχθιας βλάστησης για αύξηση αποθηκευτικότητας και επιβράδυνση ροής. • αποκατάσταση και επανασύνδεση εποχιακών ρευμάτων (N06) για αύξηση αποθηκευτικότητας και παροχευτικότητας. • Φυσική σταθεροποίηση οχθών (N10) με χρήση υλικών οικομηχανικής (bioengineering) για αύξηση παροχευτικότητας και συγκράτησης φερτών. <p>Τα απαιτούμενα έργα σε επίπεδο προκαταρκτικής μελέτης θα υποδειχθούν στα πλαίσια υλοποίησης του Master Plan (EL05_35_02), αξιοποιώντας και τα αποτελέσματα των ΧΕΠ και ΧΚΠ του παρόντος Σχεδίου.</p>
ΦΟΡΕΙΣ ΥΛΟΠΟΙΗΣΗΣ	Δ19, ΠΕΡΙΦΕΡΕΙΑ ΗΠΕΙΡΟΥ (Υποδ/νσεις Τεχνικών Έργων ΠΕ, Δήμοι)

ΟΝΟΜΑ ΜΕΤΡΟΥ	Έργα φυσικής συγκράτησης υδάτων στα πεδινά
ΠΕΡΙΟΧΗ ΕΦΑΡΜΟΓΗΣ ΤΟΥ ΜΕΤΡΟΥ	ZΔΥΚΠ EL05APSF001
ΔΕΙΚΤΗΣ ΠΑΡΑΚΟΛΟΥΘΗΣΗΣ ΕΦΑΡΜΟΓΗΣ ΜΕΤΡΟΥ	% των έργων ανά στάδιο υλοποίησης, επί του συνόλου των έργων που απαιτείται
ΤΙΜΗ ΣΤΟΧΟΣ	100%
ΠΕΡΙΟΧΗ ΕΠΙΔΡΑΣΗΣ ΤΟΥ ΜΕΤΡΟΥ	ZΔΥΚΠ EL05APSF001
ΔΕΙΚΤΗΣ ΠΑΡΑΚΟΛΟΥΘΗΣΗΣ ΑΠΟΔΟΣΗΣ ΜΕΤΡΟΥ	πληθυσμός που αντιστοιχεί στην έκταση που προστατεύεται από τον κίνδυνο πλημμυρών/ πληθυσμό που αντιστοιχεί στην περιοχή επίδρασης του μέτρου (%)
ΤΙΜΗ ΣΤΟΧΟΣ	15% (αρχικός στόχος, ο οποίος θα επανεξεταστεί στο πλαίσιο του Master Plan - Μέτρο EL_05_35_02)
ΑΝΘΕΚΤΙΚΟΤΗΤΑ ΣΤΗΝ ΚΛΙΜΑΤΙΚΗ ΑΛΛΑΓΗ	
ΣΥΣΧΕΤΙΣΗ ΜΕ ΣΤΟΧΟΥΣ ΚΑΙ ΜΕΤΡΑ ΓΙΑ ΤΗΝ ΚΛΙΜΑΤΙΚΗ ΑΛΛΑΓΗ	-
ΣΥΣΧΕΤΙΣΗ ΜΕ ΣΤΟΧΟΥΣ ΚΑΙ ΜΕΤΡΑ ΣΔΛΑΠ	-
ΣΤΑΔΙΟ ΥΛΟΠΟΙΗΣΗΣ	Ωρίμανση
ΔΙΑΡΚΕΙΑ ΥΛΟΠΟΙΗΣΗΣ	Μεσοπρόθεσμο
ΠΡΟΤΕΙΝΟΜΕΝΟ ΧΡΟΝΟΔΙΑΓΡΑΜΜΑ ΥΛΟΠΟΙΗΣΗΣ (ΟΡΟΣΗΜΑ)	Υλοποίηση Master Plan (Μέτρο EL_05_35_02): Έτος 2-3 Προκήρυξη και Υλοποίηση Μελετών: Έτος 3-4 Προκήρυξη έργων: Έτος 3-4 Υλοποίηση έργων: Έτος 6
ΣΕΙΡΑ ΚΑΤΑΤΑΞΗΣ ΠΡΟΤΕΡΑΙΟΤΗΤΑΣ	
ΕΚΤΙΜΩΜΕΝΟ ΚΟΣΤΟΣ	650.000 € (αρχικό κόστος το οποίο θα επανεξεταστεί στα πλαίσια του Master Plan - Μέτρο EL_05_35_02)
ΕΝΔΕΙΚΤΙΚΟ ΧΡΗΜΑΤΟΔΟΤΙΚΟ ΕΡΓΑΛΕΙΟ	ΠΕΠ Ηπείρου

Τεκμηρίωση ανάγκης πρότασης του μέτρου

Τα συμβατικά («γκρι») έργα αντιπλημμυρικής προστασίας, κατασκευάζονται κατά κύριο λόγο από «σκληρά» υλικά (όπως σκυρόδεμα ή και εύκαμπτα - συρματοκιβώτια), προσφέρουν συνήθως μεμονωμένη λειτουργία (αντιπλημμυρική προστασία), και συνεπάγονται σημαντικό κόστος κατασκευής και συντήρησης, με μεγάλη απαίτηση σε υλικούς πόρους, επιφέροντας ενδεχομένως αξιολογούμενες μορφολογικές αλλοιώσεις με αποτέλεσμα και περιβαλλοντικές επιπτώσεις, ενώ χαρακτηρίζονται από μειωμένη ανθεκτικότητα και προσαρμοστικότητα στις μεταβαλλόμενες κλιματικές συνθήκες.

Αντίθετα, η ανάπτυξη φιλικών προς το περιβάλλον έργων αντιπλημμυρικής προστασίας, με πρακτικές φυσικής συγκράτησης υδάτων στα πεδινά πλημμυρικά πεδία, συμβάλλουν αφενός στη μείωση του κινδύνου πλημμυρών και ταυτόχρονα επιφέρουν πολλαπλά οικολογικά και κοινωνικά οφέλη που συνδέονται με την προσαρμογή και τον μετριασμό της κλιματικής αλλαγής και την ενίσχυση της ανθεκτικότητας.

Σύμφωνα με τα αποτελέσματα ΧΕΠ και ΧΚΠ, το εν λόγω μέτρο έχει εφαρμογή κυρίως ανάντη αστικών ή ημιαστικών περιοχών που πλημμυρίζουν με σκοπό τον περιορισμό της πλημμυρικής ζώνης στις περιοχές αυτές και την προστασία του πληθυσμού.

Ενδεικτικά, στη ΖΔΥΚΠ EL05APSF001 (Πεδιάδα Άρτας) αναφέρονται οι οικισμοί Ποταμιά, Θεσπρωτικό, Αγ. Γεώργιος, Αγ. Σπυρίδων κ.α., με εφαρμογή στον π. Λούρο, η πόλη της Άρτας, οι οικισμοί Κομμένο, Συκές, Αγ.

Παρασκευή κ.α., με εφαρμογή στον π. Άραχθο και οι οικισμοί Αγ. Ανάργυροι, Αλώνια κ.α., με εφαρμογή στο ρ. Διπόταμο.

ΟΝΟΜΑ ΜΕΤΡΟΥ	Ταμειυτήρες πολλαπλής σκοπιμότητας με συνιστώσα αντιπλημμυρικής προστασίας
ΚΩΔΙΚΟΣ ΜΕΤΡΟΥ	EL_05_32_01
ΣΥΣΧΕΤΙΣΗ ΜΕ ΜΕΤΡΟ ΤΟΥ 1ΟΥ ΣΧΕΔΙΟΥ	Τροποποίηση από EL_05_32_09 από το 1ο Σχέδιο
ΛΕΟΝΑΣ	Προστασία
ΓΕΝΙΚΟΣ ΣΤΟΧΟΣ	Σ2: Μείωση της πιθανότητας πλημμύρας
ΤΥΠΟΣ ΜΕΤΡΟΥ ΔΙΑΧΕΙΡΙΣΗΣ ΚΙΝΔΥΝΟΥ ΠΛΗΜΜΥΡΑΣ	M32- Μέτρα που περιλαμβάνουν παρεμβάσεις για την ρύθμιση/ ανάσχεση της ροής, όπως η κατασκευή, τροποποίηση ή αφαίρεση έργων συγκράτησης του νερού (π.χ. φράγματα ή λεκάνες κατακράτησης ή ανάπτυξη κανόνων διαχείρισης της ροής) τα οποία επιφέρουν σημαντική επίπτωση στην υδρολογική διαίτα.
ΤΥΠΟΣ ΜΕΤΡΟΥ ΦΥΣΙΚΗΣ ΣΥΓΚΡΑΤΗΣΗΣ ΥΔΑΤΩΝ	
ΕΙΔΙΚΟΣ ΣΤΟΧΟΣ	Σ2.2 Μείωση του πλημμυρικού κινδύνου με άλλα μέσα
ΕΙΔΟΣ ΜΕΤΡΟΥ	Τεχνικά μέτρα αντιπλημμυρικής προστασίας
ΠΕΡΙΓΡΑΦΗ ΜΕΤΡΟΥ	<p>Κατά την εκπόνηση της μελέτης νέων μεγάλων φραγμάτων που εμπίπτουν στον ορισμό των Μεγάλων Φραγμάτων της Διεθνούς Επιτροπής Μεγάλων Φραγμάτων (ICOLD), δηλαδή φράγματα με ύψος από τη θεμελίωση, 15 m και άνω ή όγκου ταμειυτήρα άνω των 3 εκατομμυρίων κυβικών μέτρων, με αρδευτική ή άλλη λειτουργία, να εξετάζεται υποχρεωτικά η δυνατότητα λειτουργίας αντιπλημμυρικής προστασίας σε λεκάνες που βρίσκονται ανάντη ΖΔΥΚΠ. Η αντιπλημμυρική προστασία απαιτεί πρόσθετο όγκο ταμείου και κατάλληλο πρόγραμμα λειτουργίας του ταμειυτήρα. Με αυτές τις προϋποθέσεις ο ταμειυτήρας είναι δυνατόν να επιτυγχάνει ανάσχεση της πλημμύρας: μείωση της διάρκειας και του μεγέθους της πλημμυρικής αιχμής. Ο όλος σχεδιασμός πρέπει να λαμβάνει υπόψη την πολλαπλή σκοπιμότητα και τις απαιτήσεις της περιβαλλοντικής νομοθεσίας και της Οδηγίας 2000/60 για την Διαχείριση Υδάτων. Ο σχεδιασμός των έργων θα πρέπει επιπλέον να λαμβάνει υπόψη τις διατάξεις του Κανονισμού Ασφαλείας των Φραγμάτων (ΦΕΚ Β/4420-30.12.2016), και να προβλέπει τη διαρκή βελτίωση των διαδικασιών για την τήρηση ασφάλειας των φραγμάτων που υπάγονται στο εν λόγω Κανονισμό, όπως εμπίπτει στις αρμοδιότητες της Διοικητικής Αρχής Φραγμάτων (ΔΑΦ) ως Επιτροπής που λειτουργεί στο πλαίσιο της Γενικής Γραμματείας Υποδομών του Υπουργείου Υποδομών και Μεταφορών (ΥΠΥΜΕ).</p> <p>Στη ΖΔΥΚΠ EL05APFR001, η εφαρμογή του μέτρου αφορά το φράγμα Κομποτίου, Ν. Άρτας, το οποίο προβλέπεται να κατασκευαστεί επί του ρ. Διπόταμου και το οποίο προς το παρόν αναμένεται να εξυπηρετήσει αρδευτικές ανάγκες των γύρω περιοχών (ΔΕ Κομποτίου-Πέτα, Νικολάου Σκουφά κ.α.).</p>
ΦΟΡΕΙΣ ΥΛΟΠΟΙΗΣΗΣ	Κύριος του έργου
ΠΕΡΙΟΧΗ ΕΦΑΡΜΟΓΗΣ ΤΟΥ ΜΕΤΡΟΥ	Λεκάνες απορροής ανάντη ΖΔΥΚΠ και ΖΔΥΚΠ
ΔΕΙΚΤΗΣ ΠΑΡΑΚΟΛΟΥΘΗΣΗΣ ΕΦΑΡΜΟΓΗΣ ΜΕΤΡΟΥ	% των ταμειυτήρων ανά στάδιο υλοποίησης, επί του συνόλου των ταμειυτήρων που προγραμματίζονται
ΤΙΜΗ ΣΤΟΧΟΣ	100%

ΟΝΟΜΑ ΜΕΤΡΟΥ	Ταμειυτήρες πολλαπλής σκοπιμότητας με συνιστώσα αντιπλημμυρικής προστασίας
ΠΕΡΙΟΧΗ ΕΠΙΔΡΑΣΗΣ ΤΟΥ ΜΕΤΡΟΥ	ZΔΥΚΠ EL05APSF001
ΔΕΙΚΤΗΣ ΠΑΡΑΚΟΛΟΥΘΗΣΗΣ ΑΠΟΔΟΣΗΣ ΜΕΤΡΟΥ	Πληθυσμός που αντιστοιχεί στην έκταση που προστατεύεται από τον κίνδυνο πλημμυρών λόγω των νέων ταμειυτήρων / Πληθυσμός που αντιστοιχεί στην περιοχή επίδρασης του μέτρου (%)
ΤΙΜΗ ΣΤΟΧΟΣ	Θα καθοριστεί κατά την μελλοντική εκπόνηση μελετών
ΑΝΘΕΚΤΙΚΟΤΗΤΑ ΣΤΗΝ ΚΛΙΜΑΤΙΚΗ ΑΛΛΑΓΗ	
ΣΥΣΧΕΤΙΣΗ ΜΕ ΣΤΟΧΟΥΣ ΚΑΙ ΜΕΤΡΑ ΓΙΑ ΤΗΝ ΚΛΙΜΑΤΙΚΗ ΑΛΛΑΓΗ	Υδάτινοι Πόροι: Δράση 3. Μέτρο 4. ΕΣΚΠΑ
ΣΥΣΧΕΤΙΣΗ ΜΕ ΣΤΟΧΟΥΣ ΚΑΙ ΜΕΤΡΑ ΣΔΛΑΠ	-
ΣΤΑΔΙΟ ΥΛΟΠΟΙΗΣΗΣ	Ωρίμανση
ΔΙΑΡΚΕΙΑ ΥΛΟΠΟΙΗΣΗΣ	Μεσοπρόθεσμο
ΠΡΟΤΕΙΝΟΜΕΝΟ ΧΡΟΝΟΔΙΑΓΡΑΜΜΑ ΥΛΟΠΟΙΗΣΗΣ (ΟΡΟΣΗΜΑ)	Ολοκλήρωση μελετών νέων ταμειυτήρων: Έτος 2 Προκήρυξη έργων: Έτος 4 Κατασκευή ταμειυτήρων με αντιπλημμυρική συνιστώσα: Έτος 6
ΣΕΙΡΑ ΚΑΤΑΤΑΞΗΣ ΠΡΟΤΕΡΑΙΟΤΗΤΑΣ	
ΕΚΤΙΜΩΜΕΝΟ ΚΟΣΤΟΣ	Θα εκτιμηθεί κατά την εκπόνηση μελλοντικών μελετών
ΕΝΔΕΙΚΤΙΚΟ ΧΡΗΜΑΤΟΔΟΤΙΚΟ ΕΡΓΑΛΕΙΟ	ΠΑΑ

Τεκμηρίωση ανάγκης πρότασης του μέτρου

Με βάση τα αποτελέσματα των ΧΕΠ και ΧΚΠ εντοπίζονται πλημμυρικές εκτάσεις στις πεδινές περιοχές της ΖΔΥΚΠ EL05APSF001. Σε περίπτωση κατασκευής του φράγματος Κομποτίου και εφαρμογής του μέτρου οι πλημμυρικές εκτάσεις στα κατάντη και κατ' επέκταση και οι θιγόμενες χρήσεις θα περιοριστούν.

ΟΝΟΜΑ ΜΕΤΡΟΥ	Αξιοποίηση υφιστάμενων έργων ταμείου για ανάσχεση πλημμυρικών παροχών
ΚΩΔΙΚΟΣ ΜΕΤΡΟΥ	EL_05_32_02
ΣΥΣΧΕΤΙΣΗ ΜΕ ΜΕΤΡΟ ΤΟΥ 1ΟΥ ΣΧΕΔΙΟΥ	Τροποποίηση από EL_05_32_10 από το 1ο Σχέδιο
ΛΕΟΝΑΣ	Προστασία
ΓΕΝΙΚΟΣ ΣΤΟΧΟΣ	Σ2: Μείωση της πιθανότητας πλημμύρας
ΤΥΠΟΣ ΜΕΤΡΟΥ ΔΙΑΧΕΙΡΙΣΗΣ ΚΙΝΔΥΝΟΥ ΠΛΗΜΜΥΡΑΣ	M32- Μέτρα που περιλαμβάνουν παρεμβάσεις για την ρύθμιση/ ανάσχεση της ροής, όπως η κατασκευή, τροποποίηση ή αφαίρεση έργων συγκράτησης του νερού (π.χ. φράγματα ή λεκάνες κατακράτησης ή ανάπτυξη κανόνων διαχείρισης της ροής) τα οποία επιφέρουν σημαντική επίπτωση στην υδρολογική διαίτα.
ΤΥΠΟΣ ΜΕΤΡΟΥ ΦΥΣΙΚΗΣ ΣΥΓΚΡΑΤΗΣΗΣ ΥΔΑΤΩΝ	
ΕΙΔΙΚΟΣ ΣΤΟΧΟΣ	Σ2.2 Μείωση του πλημμυρικού κινδύνου με άλλα μέσα
ΕΙΔΟΣ ΜΕΤΡΟΥ	Τεχνικά μέτρα αντιπλημμυρικής προστασίας
ΠΕΡΙΓΡΑΦΗ ΜΕΤΡΟΥ	<p>Το μέτρο περιλαμβάνει δράσεις για τη βελτιστοποίηση της διαχείρισης των υφιστάμενων ταμιευτήρων έτσι ώστε, αφενός να καλύπτουν με το βέλτιστο δυνατό τρόπο τις ανάγκες των χρήσεων που εξυπηρετούν, αφετέρου δε, να προσφέρουν τη μέγιστη δυνατή αντιπλημμυρική προστασία κατάντη.</p> <p>Οι ταμιευτήρες εφαρμογής του μέτρου θα επιλεγούν με βάση τα αποτελέσματα των Χαρτών Επικινδυνότητας και Κινδύνων Πλημμύρας και ιδίως τα αποτελέσματα της αξιολόγησης του πλημμυρικού κινδύνου στο πλαίσιο της παρούσας αναθεώρησης του ΣΔΚΠ, στα κατάντη υφιστάμενων ή προς υλοποίηση Φραγμάτων.</p> <p>Στη ΖΔΥΚΠ EL05APSF001, η εφαρμογή του μέτρου αφορά το φράγμα Πουρναρίου, επί του π. Αράχθου.</p>
ΦΟΡΕΙΣ ΥΛΟΠΟΙΗΣΗΣ	ΔΕΗ
ΠΕΡΙΟΧΗ ΕΦΑΡΜΟΓΗΣ ΤΟΥ ΜΕΤΡΟΥ	Λεκάνες ανάντη ΖΔΥΚΠ EL05APSF001
ΔΕΙΚΤΗΣ ΠΑΡΑΚΟΛΟΥΘΗΣΗΣ ΕΦΑΡΜΟΓΗΣ ΜΕΤΡΟΥ	Αριθμός υφιστάμενων ταμιευτήρων που αξιοποιούνται για αντιπλημμυρική προστασία
ΤΙΜΗ ΣΤΟΧΟΣ	1
ΠΕΡΙΟΧΗ ΕΠΙΔΡΑΣΗΣ ΤΟΥ ΜΕΤΡΟΥ	ΖΔΥΚΠ EL05APSF001
ΔΕΙΚΤΗΣ ΠΑΡΑΚΟΛΟΥΘΗΣΗΣ ΑΠΟΔΟΣΗΣ ΜΕΤΡΟΥ	Πληθυσμός που αντιστοιχεί στην έκταση που προστατεύεται από τον κίνδυνο πλημμυρών λόγω της αξιοποίησης των υφιστάμενων ταμιευτήρων / Πληθυσμός που αντιστοιχεί στην περιοχή επίδρασης του μέτρου (%)
ΤΙΜΗ ΣΤΟΧΟΣ	20%
ΑΝΘΕΚΤΙΚΟΤΗΤΑ ΣΤΗΝ ΚΛΙΜΑΤΙΚΗ ΑΛΛΑΓΗ	
ΣΥΣΧΕΤΙΣΗ ΜΕ ΣΤΟΧΟΥΣ ΚΑΙ ΜΕΤΡΑ ΓΙΑ ΤΗΝ ΚΛΙΜΑΤΙΚΗ ΑΛΛΑΓΗ	-
ΣΥΣΧΕΤΙΣΗ ΜΕ ΣΤΟΧΟΥΣ ΚΑΙ ΜΕΤΡΑ ΣΔΛΑΠ	M05B0902: Προσδιορισμός μέγιστου εύρους διακύμανσης στάθμης ταμιευτήρων
ΣΤΑΔΙΟ ΥΛΟΠΟΙΗΣΗΣ	Προς υλοποίηση

ΟΝΟΜΑ ΜΕΤΡΟΥ	Αξιοποίηση υφιστάμενων έργων ταμείωσης για ανάσχεση πλημμυρικών παροχών
ΔΙΑΡΚΕΙΑ ΥΛΟΠΟΙΗΣΗΣ	Βραχυπρόθεσμο
ΠΡΟΤΕΙΝΟΜΕΝΟ ΧΡΟΝΟΔΙΑΓΡΑΜΜΑ ΥΛΟΠΟΙΗΣΗΣ (ΟΡΟΣΗΜΑ)	Υλοποίηση σχετικής μελέτης: Έτος 1 Εφαρμογή δράσεων μελέτης: Έτος 2
ΣΕΙΡΑ ΚΑΤΑΤΑΞΗΣ ΠΡΟΤΕΡΑΙΟΤΗΤΑΣ	
ΕΚΤΙΜΩΜΕΝΟ ΚΟΣΤΟΣ	100.000 €
ΕΝΔΕΙΚΤΙΚΟ ΧΡΗΜΑΤΟΔΟΤΙΚΟ ΕΡΓΑΛΕΙΟ	ΕΣΠΑ / ΠΔΕ / Ίδιοι πόροι

Τεκμηρίωση ανάγκης πρότασης του μέτρου

Η αύξηση των πλημμυρικών κινδύνων και ως αποτέλεσμα της κλιματικής κρίσης ενισχύει το ρόλο των ταμιευτήρων ως έργα που μπορεί να συμβάλουν στην αντιπλημμυρική προστασία με μείωση των πλημμυρικών αιχμών και καθιστά πλέον αναγκαία τη λειτουργία τους ως έργα πολλαπλού σκοπού που συνδυάζουν πέραν των δραστηριοτήτων για τις οποίες έχουν σχεδιαστεί (ηλεκτροπαραγωγή, ύδρευση, άρδευση, κ.λπ.), και την αντιπλημμυρική προστασία των κατάντη περιοχών. Με βάση τα αποτελέσματα των ΧΕΠ και ΧΚΠ για τη ΖΔΥΚΠ EL05APFR001, σημαντικές εκτάσεις κατάντη του ταμιευτήρα Πουρναρίου βρίσκονται εντός της ζώνης κατάκλυσης 100ετίας. Με την εφαρμογή του εν λόγω μέτρου για τον ταμιευτήρα Πουρναρίου, οι κατακλυζόμενες εκτάσεις και άρα ο θιγόμενος πληθυσμός θα περιοριστούν.

ΟΝΟΜΑ ΜΕΤΡΟΥ	Εκσυγχρονισμός και αποκατάσταση αποστραγγιστικών δικτύων
ΚΩΔΙΚΟΣ ΜΕΤΡΟΥ	EL_05_33_01
ΣΥΣΧΕΤΙΣΗ ΜΕ ΜΕΤΡΟ ΤΟΥ 1ΟΥ ΣΧΕΔΙΟΥ	Τροποποίηση από EL_05_33_11 από το 1ο Σχέδιο
ΛΕΟΝΑΣ	Προστασία
ΓΕΝΙΚΟΣ ΣΤΟΧΟΣ	Σ2: Μείωση της πιθανότητας πλημμύρας
ΤΥΠΟΣ ΜΕΤΡΟΥ ΔΙΑΧΕΙΡΙΣΗΣ ΚΙΝΔΥΝΟΥ ΠΛΗΜΜΥΡΑΣ	M33- Μέτρα που αφορούν παρεμβάσεις σε κοίτες υδατορεμάτων, ορεινά υδατορεύματα, δέλτα ποταμών, παράκτια ύδατα και πλημμυρικά πεδία, όπως η κατασκευή, τροποποίηση ή καθαίρεση κατασκευών, η διευθέτηση κοιτών, έργα διαχείρισης φερτών υλών, αναχώματα κ.λπ.
ΤΥΠΟΣ ΜΕΤΡΟΥ ΦΥΣΙΚΗΣ ΣΥΓΚΡΑΤΗΣΗΣ ΥΔΑΤΩΝ	
ΕΙΔΙΚΟΣ ΣΤΟΧΟΣ	Σ2.2 Μείωση του πλημμυρικού κινδύνου με άλλα μέσα
ΕΙΔΟΣ ΜΕΤΡΟΥ	Τεχνικά μέτρα αντιπλημμυρικής προστασίας
ΠΕΡΙΓΡΑΦΗ ΜΕΤΡΟΥ	<p>Το μέτρο περιλαμβάνει τις ακόλουθες δράσεις :</p> <ul style="list-style-type: none"> Καθορισμός προβληματικών, σε θέματα στράγγισης, πεδινών καλλιεργούμενων περιοχών - αξιολόγηση της υφιστάμενης κατάστασης. Έλεγχος επάρκειας αποστραγγιστικών δικτύων στις περιοχές αυτές. Διατύπωση προτάσεων και υλοποίηση έργων αποκατάστασης/ αναβάθμιση των αποστραγγιστικών έργων που μπορεί να περιλαμβάνουν εργασίες : <ul style="list-style-type: none"> καθαρισμού των υφιστάμενων τάφρων από βλάστηση και φερτές ύλες, συντήρησης/αντικατάστασης των τεχνικών έργων των οδικών διαβάσεων και των έργων ελέγχου της ροής (θυροφράγματα, ρουφράκτες) εκσυγχρονισμού του υφιστάμενου Η/Μ εξοπλισμού (εγκατάσταση συστήματος αυτόματης ρύθμισης και τηλεδιαχείρισης του υφιστάμενου εξοπλισμού ρύθμισης των έργων ελέγχου της ροής). Προτεραιοποίηση κατάστρωση χρονοδιαγράμματος Υλοποίηση παρεμβάσεων. <p>Στη ΖΔΥΚΠ EL05APSF001, προτείνεται η σύνταξη μελέτης για τον εκσυγχρονισμό και την αποκατάσταση των αρδευτικών και αποστραγγιστικών δικτύων του ΓΟΕΒ Πεδιάδας Άρτας.</p>
ΦΟΡΕΙΣ ΥΛΟΠΟΙΗΣΗΣ	Υπ. Υποδομών & Μεταφορών/ΔΑΕΕ, ΠΕΡΙΦΕΡΕΙΕΣ (Δ/νσεις Τεχνικών Έργων/Υποδιευθύνσεις Τεχνικών Έργων ΠΕ), ΟΕΒ
ΠΕΡΙΟΧΗ ΕΦΑΡΜΟΓΗΣ ΤΟΥ ΜΕΤΡΟΥ	ΖΔΥΚΠ EL05APSF001 (επιφάνεια κατάκλυσης για T=100 έτη)
ΔΕΙΚΤΗΣ ΠΑΡΑΚΟΛΟΥΘΗΣΗΣ ΕΦΑΡΜΟΓΗΣ ΜΕΤΡΟΥ	% των έργων ανά στάδιο υλοποίησης, επί του συνόλου των έργων που απαιτείται
ΤΙΜΗ ΣΤΟΧΟΣ	100%
ΠΕΡΙΟΧΗ ΕΠΙΔΡΑΣΗΣ ΤΟΥ ΜΕΤΡΟΥ	ΖΔΥΚΠ EL05APSF001
ΔΕΙΚΤΗΣ ΠΑΡΑΚΟΛΟΥΘΗΣΗΣ ΑΠΟΔΟΣΗΣ ΜΕΤΡΟΥ	Έκταση γης που προστατεύεται από τον πλημμυρικό κίνδυνο / έκταση γης εντός περιοχής επίδρασης του μέτρου (%)
ΤΙΜΗ ΣΤΟΧΟΣ	20%
ΑΝΘΕΚΤΙΚΟΤΗΤΑ ΣΤΗΝ ΚΛΙΜΑΤΙΚΗ ΑΛΛΑΓΗ	

ΟΝΟΜΑ ΜΕΤΡΟΥ	Εκσυγχρονισμός και αποκατάσταση αποστραγγιστικών δικτύων
ΣΥΣΧΕΤΙΣΗ ΜΕ ΣΤΟΧΟΥΣ ΚΑΙ ΜΕΤΡΑ ΓΙΑ ΤΗΝ ΚΛΙΜΑΤΙΚΗ ΑΛΛΑΓΗ	ΕΣΠΚΑ: Τομεακές προσαρμογές στους Υδάτινους πόρους: Δράση 2. Έργα αντιμετώπισης των επιπτώσεων της κλιματικής αλλαγής στους υδάτινους πόρους
ΣΥΣΧΕΤΙΣΗ ΜΕ ΣΤΟΧΟΥΣ ΚΑΙ ΜΕΤΡΑ ΣΔΛΑΠ	M05B0303: Αύξηση της αποδοτικότητας της χρήσης ύδατος σε υποδομές εγγείων βελτιώσεων
ΣΤΑΔΙΟ ΥΛΟΠΟΙΗΣΗΣ	Ωρίμανση
ΔΙΑΡΚΕΙΑ ΥΛΟΠΟΙΗΣΗΣ	Μακροπρόθεσμο
ΠΡΟΤΕΙΝΟΜΕΝΟ ΧΡΟΝΟΔΙΑΓΡΑΜΜΑ ΥΛΟΠΟΙΗΣΗΣ (ΟΡΟΣΗΜΑ)	Προετοιμασία ΦτΕ, τεχνικών δελτίων και ένταξη σε χρηματοδοτικό εργαλείο - εξασφάλιση χρηματοδότησης : Έτος 1 Υλοποίηση σχετικών μελετών: Έτος 2-3 Υλοποίηση απαιτούμενων έργων: Έτος >6
ΣΕΙΡΑ ΚΑΤΑΤΑΞΗΣ ΠΡΟΤΕΡΑΙΟΤΗΤΑΣ	
ΕΚΤΙΜΩΜΕΝΟ ΚΟΣΤΟΣ	3.000.000 €
ΕΝΔΕΙΚΤΙΚΟ ΧΡΗΜΑΤΟΔΟΤΙΚΟ ΕΡΓΑΛΕΙΟ	ΠΡΟΥΠΟΛΟΓΙΣΜΟΣ ΤΕΧΝΙΚΩΝ ΕΡΓΩΝ ΠΕΡΙΦΕΡΕΙΑΣ (ΠΑΑ-ΣΣΚΓΠ 2023-2027, ΠΕΠ 2023-2027, ΠΕΡΙΦΕΡΕΙΑΚΟΙ ΑΥΤΟΤΕΛΕΙΣ ΠΟΡΟΙ, ΕΣΠΑ 2021-2027)

Τεκμηρίωση ανάγκης πρότασης του μέτρου

Τα υφιστάμενα αποστραγγιστικά δίκτυα περιλαμβάνουν αποχετευτικές διώρυγες, τάφρους και συνοδά τεχνικά έργα ρύθμισης της ροής- θυροφράγματα, σίφωνες κάτω από οδικές διαβάσεις κλπ., που αποτελούν παλαιές κατασκευές με ελλιπή συντήρηση, με αποτέλεσμα να εμφανίζουν συχνά λειτουργικά προβλήματα. Το μέτρο αναφέρεται στις ζώνες πλημμύρας 100ετίας εντός των ΖΔΥΚΠ.

Σύμφωνα με αποτελέσματα των ΧΕΠ και ΧΚΠ, σημαντικές εκτάσεις στον ΓΟΕΒ Πεδιάδας Άρτας, βρίσκονται εντός της ζώνης κατάκλυσης 100ετίας. Η εφαρμογή του μέτρου θα βελτιώσει σημαντικά τη δυνατότητα αποστράγγισης από τις καλλιεργούμενες εκτάσεις, μειώνοντας έτσι τις κατακλυζόμενες εκτάσεις.

ΟΝΟΜΑ ΜΕΤΡΟΥ	Έργα Αντιπλημμυρικής Προστασίας
ΚΩΔΙΚΟΣ ΜΕΤΡΟΥ	EL_05_33_02
ΣΥΣΧΕΤΙΣΗ ΜΕ ΜΕΤΡΟ ΤΟΥ 1ΟΥ ΣΧΕΔΙΟΥ	Τροποποίηση από EL_05_33_12 από το 1ο Σχέδιο
ΑΞΟΝΑΣ	Προστασία
ΓΕΝΙΚΟΣ ΣΤΟΧΟΣ	Σ2: Μείωση της πιθανότητας πλημμύρας
ΤΥΠΟΣ ΜΕΤΡΟΥ ΔΙΑΧΕΙΡΙΣΗΣ ΚΙΝΔΥΝΟΥ ΠΛΗΜΜΥΡΑΣ	M33- Μέτρα που αφορούν παρεμβάσεις σε κοίτες υδατορεμάτων, ορεινά υδατορεύματα, δέλτα ποταμών, παράκτια ύδατα και πλημμυρικά πεδία, όπως η κατασκευή, τροποποίηση ή καθαίρεση κατασκευών, η διευθέτηση κοιτών, έργα διαχείρισης φερτών υλών, αναχώματα κ.λπ.
ΤΥΠΟΣ ΜΕΤΡΟΥ ΦΥΣΙΚΗΣ ΣΥΓΚΡΑΤΗΣΗΣ ΥΔΑΤΩΝ	
ΕΙΔΙΚΟΣ ΣΤΟΧΟΣ	Σ2.2 Μείωση του πλημμυρικού κινδύνου με άλλα μέσα
ΕΙΔΟΣ ΜΕΤΡΟΥ	Τεχνικά μέτρα αντιπλημμυρικής προστασίας
ΠΕΡΙΓΡΑΦΗ ΜΕΤΡΟΥ	<p>Το παρόν μέτρο υλοποιείται εφόσον δεν είναι εφικτή η επαρκής η εφαρμογή του μέτρου EL_05_31_02 του παρόντος ΣΔΚΠ που αφορούν σε έργα φυσικής συγκράτησης υδάτων στα πεδινά.</p> <p>Το μέτρο περιλαμβάνει την κατασκευή νέων αντιπλημμυρικών έργων ή/και τη συμπλήρωση/ενίσχυση υφιστάμενων αντιπλημμυρικών έργων που μελετώνται ή έχουν μελετηθεί και προγραμματίζεται να υλοποιηθούν στις πεδινές κοίτες των υδατορεμάτων, κατά προτεραιότητα στις ζώνες πλημμύρας 100ετίας εντός των ΖΔΥΚΠ και σε θέσεις με υψηλό πλημμυρικό κίνδυνο (θέσεις υψηλής τρωτότητας με ευάλωτες χρήσεις).</p> <p>Σημειώνεται ότι η αναφορά στο T=100 αναφέρεται στη γεωγραφική επίδραση του μέτρου και δεν σχετίζεται με το μέγεθος σχεδιασμού των αντιπλημμυρικών έργων, το οποίο ορίζεται με βάση τους εκάστοτε ισχύοντες κανονισμούς και τις τεχνικές προδιαγραφές των μελετών των υπ' όψη έργων.</p> <p>Το μέτρο περιλαμβάνει, κατά περίπτωση έργα που περιλαμβάνουν ένα ή περισσότερα από τα ακόλουθα:</p> <ol style="list-style-type: none"> 1. Έργα διευθέτησης ποταμών/χειμάρρων για την αύξηση της παροχετευτικότητάς τους και την προστασία της κοίτης από διάβρωση (διαμόρφωση διατομής με επένδυση ή μη του πυθμένα ή και των πρανών, αντιστήριξη των πρανών, κατασκευή μεμονωμένων προβόλων εντός υδατορεμάτων). 2. Κατασκευή αναβαθμών/καταβαθμών για τη μείωση της κατά μήκος κλίσης όπου απαιτείται. 3. Κατασκευή ή ενίσχυση αντιπλημμυρικών αναχωμάτων κατά μήκος των υδατορεμάτων 4. Έργα αντικατάστασης ή κατασκευή οχετών και γεφυρών σε θέσεις οδικών διαβάσεων που διακόπτουν τη συνέχεια των υδατορεμάτων. 5. Έργα διευθέτησης συμβολών ρεμάτων και τεχνικά έργα εκβολών υδατορεμάτων/ποταμών στη θάλασσα/λίμνες 6. Κατασκευή τεχνητού κλάδου υδατορέματος 7. Άρση προσχώσεων από μη διευθετημένο τμήμα υδατορέματος <p>Όσον αφορά στην ΖΔΥΚΠ EL05APFR001, έχει υλοποιηθεί η μελέτη «ΜΕΛΕΤΕΣ ΩΡΙΜΑΝΣΗΣ "ΑΝΤΙΠΛΗΜΜΥΡΙΚΗ ΠΡΟΣΤΑΣΙΑ ΑΡΤΑΣ ΚΑΘΩΣ ΚΑΙ ΤΗΣ ΕΥΡΥΤΕΡΗΣ ΠΕΡΙΟΧΗΣ ΠΟΥ ΔΙΕΡΧΕΤΑΙ Ο ΑΡΑΧΘΟΣ ΠΟΤΑΜΟΣ ΜΕΧΡΙ ΤΟΝ ΑΜΒΡΑΚΙΚΟ ΚΟΛΠΟ».</p>

ΟΝΟΜΑ ΜΕΤΡΟΥ	Έργα Αντιπλημμυρικής Προστασίας
	Προτείνεται επίσης η υλοποίηση μελέτης ελέγχου επάρκειας των αναχωμάτων και διευθέτηση της κοίτης των συμβολών των κατάντη παραποτάμων στον π. Λούρο.
ΦΟΡΕΙΣ ΥΛΟΠΟΙΗΣΗΣ	Δ19, ΠΕΡΙΦΕΡΕΙΕΣ (Υποδ/νσεις Τεχνικών Έργων ΠΕ, Δήμοι)
ΠΕΡΙΟΧΗ ΕΦΑΡΜΟΓΗΣ ΤΟΥ ΜΕΤΡΟΥ	ΖΔΥΚΠ EL05APSF001 (επιφάνεια κατάκλυσης για T=100 έτη)
ΔΕΙΚΤΗΣ ΠΑΡΑΚΟΛΟΥΘΗΣΗΣ ΕΦΑΡΜΟΓΗΣ ΜΕΤΡΟΥ	% των έργων ανά στάδιο υλοποίησης, επί του συνόλου των έργων που απαιτείται
ΤΙΜΗ ΣΤΟΧΟΣ	100%
ΠΕΡΙΟΧΗ ΕΠΙΔΡΑΣΗΣ ΤΟΥ ΜΕΤΡΟΥ	ΖΔΥΚΠ EL05APSF001
ΔΕΙΚΤΗΣ ΠΑΡΑΚΟΛΟΥΘΗΣΗΣ ΑΠΟΔΟΣΗΣ ΜΕΤΡΟΥ	πληθυσμός που αντιστοιχεί στην έκταση που προστατεύεται από τον κίνδυνο πλημμυρών/ πληθυσμό που αντιστοιχεί στην περιοχή επίδρασης του μέτρου (%)
ΤΙΜΗ ΣΤΟΧΟΣ	30% (αρχικός στόχος, ο οποίος θα επανεξεταστεί στο πλαίσιο του Master Plan - Μέτρο EL_05_35_02)
ΑΝΘΕΚΤΙΚΟΤΗΤΑ ΣΤΗΝ ΚΛΙΜΑΤΙΚΗ ΑΛΛΑΓΗ	
ΣΥΣΧΕΤΙΣΗ ΜΕ ΣΤΟΧΟΥΣ ΚΑΙ ΜΕΤΡΑ ΓΙΑ ΤΗΝ ΚΛΙΜΑΤΙΚΗ ΑΛΛΑΓΗ	-
ΣΥΣΧΕΤΙΣΗ ΜΕ ΣΤΟΧΟΥΣ ΚΑΙ ΜΕΤΡΑ ΣΔΛΠ	-
ΣΤΑΔΙΟ ΥΛΟΠΟΙΗΣΗΣ	Ωρίμανση/ Προς Υλοποίηση
ΔΙΑΡΚΕΙΑ ΥΛΟΠΟΙΗΣΗΣ	Μεσοπρόθεσμο
ΠΡΟΤΕΙΝΟΜΕΝΟ ΧΡΟΝΟΔΙΑΓΡΑΜΜΑ ΥΛΟΠΟΙΗΣΗΣ (ΟΡΟΣΗΜΑ)	Υλοποίηση υφιστάμενων μελετών: Έτος 2 Υλοποίηση Master Plan (Μέτρο EL_05_35_02): Έτος 2-3 Προκήρυξη και Υλοποίηση Μελετών: Έτος 3-4 Προκήρυξη έργων: Έτος 3-4 Υλοποίηση έργων: Έτος 6
ΣΕΙΡΑ ΚΑΤΑΤΑΞΗΣ ΠΡΟΤΕΡΑΙΟΤΗΤΑΣ	
ΕΚΤΙΜΩΜΕΝΟ ΚΟΣΤΟΣ	5.500.000 €
ΕΝΔΕΙΚΤΙΚΟ ΧΡΗΜΑΤΟΔΟΤΙΚΟ ΕΡΓΑΛΕΙΟ	ΠΡΟΥΠΟΛΟΓΙΣΜΟΣ ΤΕΧΝΙΚΩΝ ΕΡΓΩΝ ΠΕΡΙΦΕΡΕΙΑΣ (ΠΑΑ-ΣΣΚΓΠ 2023-2027, ΠΕΠ 2023-2027, ΠΕΡΙΦΕΡΕΙΑΚΟΙ ΑΥΤΟΤΕΛΕΙΣ ΠΟΡΟΙ, ΕΣΠΑ 2021-2027)

Τεκμηρίωση ανάγκης πρότασης του μέτρου

Η κατασκευή αντιπλημμυρικών έργων είναι απαραίτητη για την προστασία από πλημμύρες των περιοχών που διασχίζουν τα υδατορέματα σε συνθήκες έντονων καταιγίδων. Σε νέες θέσεις ανάπτυξης απαιτούνται νέα αντιπλημμυρικά έργα αλλά και σε θέσεις με υφιστάμενα αντιπλημμυρικά έργα μπορεί να απαιτούνται συμπληρώσεις ή/και ενισχύσεις αυτών.

Με δεδομένη την εμφάνιση πλημμυρικών φαινομένων στη χώρα μας με καταστροφικές συνέπειες, προκύπτει η ανάγκη δρομολόγησης έργων και εργασιών αντιπλημμυρικής προστασίας με στόχο την αποτροπή εμφάνισής τους και τη μείωση των επιπτώσεών τους.

Σημειώνεται ότι το μέτρο υλοποιείται συμπληρωματικά με το μέτρο EL_05_31_02 του παρόντος ΣΔΚΠ "Έργα φυσικής συγκράτησης υδάτων στα πεδινά".

ΟΝΟΜΑ ΜΕΤΡΟΥ	Έργα εκσυγχρονισμού/ αντικατάστασης, συντήρησης και συμπλήρωσης υφιστάμενων δικτύων αποχέτευσης όμβριων υδάτων
ΚΩΔΙΚΟΣ ΜΕΤΡΟΥ	EL_05_34_01
ΣΥΣΧΕΤΙΣΗ ΜΕ ΜΕΤΡΟ ΤΟΥ 1ΟΥ ΣΧΕΔΙΟΥ	Τροποποίηση από EL_05_34_13 από το 1ο Σχέδιο
ΛΕΟΝΑΣ	Προστασία
ΓΕΝΙΚΟΣ ΣΤΟΧΟΣ	Σ2: Μείωση της πιθανότητας πλημμύρας
ΤΥΠΟΣ ΜΕΤΡΟΥ ΔΙΑΧΕΙΡΙΣΗΣ ΚΙΝΔΥΝΟΥ ΠΛΗΜΜΥΡΑΣ	M34- Μέτρα που περιλαμβάνουν παρεμβάσεις για έλεγχο του όγκου της απορροής και τη μείωση της έκτασης της πλημμύρας, συνήθως αλλά όχι αποκλειστικά σε αστικές περιοχές, όπως ο έλεγχος του ποσοστού σφράγισης εδάφους, η αναβάθμιση τεχνητών συστημάτων αποχέτευσης και η αειφορική διαχείριση των συστημάτων αποχέτευσης όμβριων υδάτων (SUDS)
ΤΥΠΟΣ ΜΕΤΡΟΥ ΦΥΣΙΚΗΣ ΣΥΓΚΡΑΤΗΣΗΣ ΥΔΑΤΩΝ	
ΕΙΔΙΚΟΣ ΣΤΟΧΟΣ	Σ2.2 Μείωση του πλημμυρικού κινδύνου με άλλα μέσα
ΕΙΔΟΣ ΜΕΤΡΟΥ	Τεχνικά μέτρα αντιπλημμυρικής προστασίας
ΠΕΡΙΓΡΑΦΗ ΜΕΤΡΟΥ	<p>Το μέτρο περιλαμβάνει έργα αντικατάστασης, ενίσχυσης και συμπλήρωση των έργων αποχέτευσης όμβριων υδάτων (έργα συλλογής, μεταφοράς και διάθεσης όμβριων υδάτων στους διαθέσιμους αποδέκτες), με προτεραιότητα σε περιοχές υψηλών οικιστικών αναγκών και απαιτήσεων εντός των Ζωνών Δυνητικά Υψηλού Κινδύνου Πλημμύρας.</p> <p>Το μέτρο υλοποιείται στις εξής φάσεις:</p> <ol style="list-style-type: none"> 1. Σε πρώτη φάση καταγράφονται τα υφιστάμενα δίκτυα αποχέτευσης όμβριων υδάτων 2. Αξιολογείται η επάρκεια των υφιστάμενων υποδομών από τους αρμόδιους φορείς, με σκοπό τον καθορισμό του είδους των απαιτούμενων, κατά περίπτωση, επεμβάσεων (όπως: συντήρηση, ενίσχυση, αντικατάσταση, επέκταση), 3. Δρομολογούνται και υλοποιούνται τα αντίστοιχα έργα κατά την παρούσα ή και την επόμενη διαχειριστική περίοδο. <p>Για την εφαρμογή του μέτρου στην ΖΔΥΚΠ EL05APSFR001 αναφέρεται η πόλη της Άρτας, όπου έχουν παρουσιαστεί πλημμυρικά προβλήματα. Επιπλέον, εντός της ΖΔΥΚΠ EL05APSFR001, αναφέρεται ο οικισμός Καλέντζι, όπου επίσης έχουν παρουσιαστεί πλημμυρικά προβλήματα λόγω ανεπαρκούς παροχέτευσης.</p> <p>Σημειώνεται ότι είναι υπό κατασκευή το έργο «Κατασκευή τμημάτων του δικτύου όμβριων Δήμου Αρταίων».</p>
ΦΟΡΕΙΣ ΥΛΟΠΟΙΗΣΗΣ	Περιφέρεια Ηπείρου, Δήμος Αρταίων, Δήμος Βόρειων Τζουμέρκων
ΠΕΡΙΟΧΗ ΕΦΑΡΜΟΓΗΣ ΤΟΥ ΜΕΤΡΟΥ	ΖΔΥΚΠ EL05APSFR001 (επιφάνεια κατάκλυσης για T=100 έτη)
ΔΕΙΚΤΗΣ ΠΑΡΑΚΟΛΟΥΘΗΣΗΣ ΕΦΑΡΜΟΓΗΣ ΜΕΤΡΟΥ	% των έργων ανά στάδιο υλοποίησης, επί του συνόλου των έργων που απαιτείται
ΤΙΜΗ ΣΤΟΧΟΣ	100%
ΠΕΡΙΟΧΗ ΕΠΙΔΡΑΣΗΣ ΤΟΥ ΜΕΤΡΟΥ	ΖΔΥΚΠ EL05APSFR001

ΟΝΟΜΑ ΜΕΤΡΟΥ	Έργα εκσυγχρονισμού/ αντικατάστασης, συντήρησης και συμπλήρωσης υφιστάμενων δικτύων αποχέτευσης όμβριων υδάτων
ΔΕΙΚΤΗΣ ΠΑΡΑΚΟΛΟΥΘΗΣΗΣ ΑΠΟΔΟΣΗΣ ΜΕΤΡΟΥ	Πληθυσμός που αντιστοιχεί στην έκταση που προστατεύεται από τον κίνδυνο πλημμυρών/ πληθυσμό που αντιστοιχεί στην περιοχή επίδρασης του μέτρου (%)
ΤΙΜΗ ΣΤΟΧΟΣ	20%
ΑΝΘΕΚΤΙΚΟΤΗΤΑ ΣΤΗΝ ΚΛΙΜΑΤΙΚΗ ΑΛΛΑΓΗ	
ΣΥΣΧΕΤΙΣΗ ΜΕ ΣΤΟΧΟΥΣ ΚΑΙ ΜΕΤΡΑ ΓΙΑ ΤΗΝ ΚΛΙΜΑΤΙΚΗ ΑΛΛΑΓΗ	-
ΣΥΣΧΕΤΙΣΗ ΜΕ ΣΤΟΧΟΥΣ ΚΑΙ ΜΕΤΡΑ ΣΔΛΑΠ	-
ΣΤΑΔΙΟ ΥΛΟΠΟΙΗΣΗΣ	Ωρίμανση
ΔΙΑΡΚΕΙΑ ΥΛΟΠΟΙΗΣΗΣ	Μεσοπρόθεσμο/Μακροπρόθεσμο
ΠΡΟΤΕΙΝΟΜΕΝΟ ΧΡΟΝΟΔΙΑΓΡΑΜΜΑ ΥΛΟΠΟΙΗΣΗΣ (ΟΡΟΣΗΜΑ)	Υλοποίηση υφιστάμενων μελετών: Έτος 2 Προκήρυξη και Υλοποίηση Μελετών: Έτος 3-4 Προκήρυξη έργων: Έτος 3-4 Υλοποίηση έργων: Έτος 6
ΣΕΙΡΑ ΚΑΤΑΤΑΞΗΣ ΠΡΟΤΕΡΑΙΟΤΗΤΑΣ	
ΕΚΤΙΜΩΜΕΝΟ ΚΟΣΤΟΣ	1.500.000 €
ΕΝΔΕΙΚΤΙΚΟ ΧΡΗΜΑΤΟΔΟΤΙΚΟ ΕΡΓΑΛΕΙΟ	ΠΡΟΥΠΟΛΟΓΙΣΜΟΣ ΤΕΧΝΙΚΩΝ ΕΡΓΩΝ ΠΕΡΙΦΕΡΕΙΑΣ (ΠΑΑ-ΣΣΚΓΠ 2023-2027, ΠΕΠ 2023-2027, ΠΕΡΙΦΕΡΕΙΑΚΟΙ ΑΥΤΟΤΕΛΕΙΣ ΠΟΡΟΙ, ΕΣΠΑ 2021-2027)

Τεκμηρίωση ανάγκης πρότασης του μέτρου

Πολλά πλημμυρικά προβλήματα σε οικισμούς σχετίζονται με κατακλύσεις που οφείλονται σε ανεπάρκεια του δικτύου ομβρίων να απορροφήσει μεγάλες ποσότητες νερού ακραίων φαινομένων, αλλά και στο γεγονός ότι απορροές εξωτερικών λεκανών καταλήγουν στο εσωτερικό των οικισμών.

Σημειώνεται ότι Το μέτρο θα πρέπει να υλοποιηθεί σε συνδυασμό με το μέτρο EL_05_31_03 “Συμπλήρωση όρου για υποχρεωτική εφαρμογή μέτρων Φυσικής Συγκράτησης Υδάτων (ΜΦΣΥ) / πρακτικών SUDs κατά την περιβαλλοντική αδειοδότηση των έργων Α1 και Α2 υποκατηγορίας, που ανήκουν στην 1η, 6η και 9η ομάδα σύμφωνα με την ΥΣ 17185/ 2022 (Β’ 84)” το οποίο αφορά σε υιοθέτηση βέλτιστων πρακτικών φυσικής συγκράτησης όμβριων υδάτων σε αστικό περιβάλλον.

4.4.2.2 ΜΕΤΡΑ ΖΔΥΚΠ EL05APSF002

ΟΝΟΜΑ ΜΕΤΡΟΥ	Έργα εκσυγχρονισμού/ αντικατάστασης, συντήρησης και συμπλήρωσης υφιστάμενων δικτύων αποχέτευσης όμβριων υδάτων
ΚΩΔΙΚΟΣ ΜΕΤΡΟΥ	EL_05_34_01
ΣΥΣΧΕΤΙΣΗ ΜΕ ΜΕΤΡΟ ΤΟΥ 1ΟΥ ΣΧΕΔΙΟΥ	Τροποποίηση από EL_05_34_13 από το 1ο Σχέδιο
ΛΕΟΝΑΣ	Προστασία
ΓΕΝΙΚΟΣ ΣΤΟΧΟΣ	Σ2: Μείωση της πιθανότητας πλημμύρας
ΤΥΠΟΣ ΜΕΤΡΟΥ ΔΙΑΧΕΙΡΙΣΗΣ ΚΙΝΔΥΝΟΥ ΠΛΗΜΜΥΡΑΣ	M34- Μέτρα που περιλαμβάνουν παρεμβάσεις για έλεγχο του όγκου της απορροής και τη μείωση της έκτασης της πλημμύρας, συνήθως αλλά όχι αποκλειστικά σε αστικές περιοχές, όπως ο έλεγχος του ποσοστού σφράγισης εδάφους, η αναβάθμιση τεχνητών συστημάτων αποχέτευσης και η αειφορική διαχείριση των συστημάτων αποχέτευσης όμβριων υδάτων (SUDS)
ΤΥΠΟΣ ΜΕΤΡΟΥ ΦΥΣΙΚΗΣ ΣΥΓΚΡΑΤΗΣΗΣ ΥΔΑΤΩΝ	
ΕΙΔΙΚΟΣ ΣΤΟΧΟΣ	Σ2.2 Μείωση του πλημμυρικού κινδύνου με άλλα μέσα
ΕΙΔΟΣ ΜΕΤΡΟΥ	Τεχνικά μέτρα αντιπλημμυρικής προστασίας
ΠΕΡΙΓΡΑΦΗ ΜΕΤΡΟΥ	<p>Το μέτρο περιλαμβάνει έργα αντικατάστασης, ενίσχυσης και συμπλήρωση των έργων αποχέτευσης ομβρίων υδάτων (έργα συλλογής, μεταφοράς και διάθεσης ομβρίων υδάτων στους διαθέσιμους αποδέκτες), με προτεραιότητα σε περιοχές υψηλών οικιστικών αναγκών και απαιτήσεων εντός των Ζωνών Δυνητικά Υψηλού Κινδύνου Πλημμύρας.</p> <p>Το μέτρο υλοποιείται στις εξής φάσεις:</p> <ol style="list-style-type: none"> 1. Σε πρώτη φάση καταγράφονται τα υφιστάμενα δίκτυα αποχέτευσης ομβρίων υδάτων 2. Αξιολογείται η επάρκεια των υφιστάμενων υποδομών από τους αρμόδιους φορείς, με σκοπό τον καθορισμό του είδους των απαιτούμενων, κατά περίπτωση, επεμβάσεων (όπως: συντήρηση, ενίσχυση, αντικατάσταση, επέκταση), 3. Δρομολογούνται και υλοποιούνται τα αντίστοιχα έργα κατά την παρούσα ή και την επόμενη διαχειριστική περίοδο. <p>Για την εφαρμογή του μέτρου στην ΖΔΥΚΠ EL05APSF002 αναφέρεται η πόλη της Πρέβεζας, όπου έχουν παρουσιαστεί πλημμυρικά προβλήματα. Σημειώνεται ότι είναι υπό κατασκευή το έργο «Κατασκευή αποχετευτικού δικτύου ομβρίων στην 1η και 3η ΠΕ του Δήμου Ηγουμενίτσας».</p>
ΦΟΡΕΙΣ ΥΛΟΠΟΙΗΣΗΣ	Περιφέρεια Ηπείρου, Δήμος Πρέβεζας
ΠΕΡΙΟΧΗ ΕΦΑΡΜΟΓΗΣ ΤΟΥ ΜΕΤΡΟΥ	ΖΔΥΚΠ EL05APSF002 (επιφάνεια κατάκλυσης για T=100 έτη)
ΔΕΙΚΤΗΣ ΠΑΡΑΚΟΛΟΥΘΗΣΗΣ ΕΦΑΡΜΟΓΗΣ ΜΕΤΡΟΥ	% των έργων ανά στάδιο υλοποίησης, επί του συνόλου των έργων που απαιτείται
ΤΙΜΗ ΣΤΟΧΟΣ	100%
ΠΕΡΙΟΧΗ ΕΠΙΔΡΑΣΗΣ ΤΟΥ ΜΕΤΡΟΥ	ΖΔΥΚΠ EL05APSF002

ΟΝΟΜΑ ΜΕΤΡΟΥ	Έργα εκσυγχρονισμού/ αντικατάστασης, συντήρησης και συμπλήρωσης υφιστάμενων δικτύων αποχέτευσης όμβριων υδάτων
ΔΕΙΚΤΗΣ ΠΑΡΑΚΟΛΟΥΘΗΣΗΣ ΑΠΟΔΟΣΗΣ ΜΕΤΡΟΥ	Πληθυσμός που αντιστοιχεί στην έκταση που προστατεύεται από τον κίνδυνο πλημμυρών/ πληθυσμό που αντιστοιχεί στην περιοχή επίδρασης του μέτρου (%)
ΤΙΜΗ ΣΤΟΧΟΣ	15%
ΑΝΘΕΚΤΙΚΟΤΗΤΑ ΣΤΗΝ ΚΛΙΜΑΤΙΚΗ ΑΛΛΑΓΗ	
ΣΥΣΧΕΤΙΣΗ ΜΕ ΣΤΟΧΟΥΣ ΚΑΙ ΜΕΤΡΑ ΓΙΑ ΤΗΝ ΚΛΙΜΑΤΙΚΗ ΑΛΛΑΓΗ	-
ΣΥΣΧΕΤΙΣΗ ΜΕ ΣΤΟΧΟΥΣ ΚΑΙ ΜΕΤΡΑ ΣΔΛΑΠ	-
ΣΤΑΔΙΟ ΥΛΟΠΟΙΗΣΗΣ	Ωρίμανση
ΔΙΑΡΚΕΙΑ ΥΛΟΠΟΙΗΣΗΣ	Μεσοπρόθεσμο/Μακροπρόθεσμο
ΠΡΟΤΕΙΝΟΜΕΝΟ ΧΡΟΝΟΔΙΑΓΡΑΜΜΑ ΥΛΟΠΟΙΗΣΗΣ (ΟΡΟΣΗΜΑ)	Υλοποίηση υφιστάμενων μελετών: Έτος 2 Προκήρυξη και Υλοποίηση Μελετών: Έτος 3-4 Προκήρυξη έργων: Έτος 3-4 Υλοποίηση έργων: Έτος 6
ΣΕΙΡΑ ΚΑΤΑΤΑΞΗΣ ΠΡΟΤΕΡΑΙΟΤΗΤΑΣ	
ΕΚΤΙΜΩΜΕΝΟ ΚΟΣΤΟΣ	3.000.000 €
ΕΝΔΕΙΚΤΙΚΟ ΧΡΗΜΑΤΟΔΟΤΙΚΟ ΕΡΓΑΛΕΙΟ	ΠΡΟΥΠΟΛΟΓΙΣΜΟΣ ΤΕΧΝΙΚΩΝ ΕΡΓΩΝ ΠΕΡΙΦΕΡΕΙΑΣ (ΠΑΑ-ΣΣΚΓΠ 2023-2027, ΠΕΠ 2023-2027, ΠΕΡΙΦΕΡΕΙΑΚΟΙ ΑΥΤΟΤΕΛΕΙΣ ΠΟΡΟΙ, ΕΣΠΑ 2021-2027)

Τεκμηρίωση ανάγκης πρότασης του μέτρου

Πολλά πλημμυρικά προβλήματα σε οικισμούς σχετίζονται με κατακλύσεις που οφείλονται σε ανεπάρκεια του δικτύου όμβριων να απορροφήσει μεγάλες ποσότητες νερού ακραίων φαινομένων, αλλά και στο γεγονός ότι απορροές εξωτερικών λεκανών καταλήγουν στο εσωτερικό των οικισμών.

Σημειώνεται ότι Το μέτρο θα πρέπει να υλοποιηθεί σε συνδυασμό με το μέτρο EL_05_31_03 "Συμπλήρωση όρου για υποχρεωτική εφαρμογή μέτρων Φυσικής Συγκράτησης Υδάτων (ΜΦΣΥ) / πρακτικών SUDs κατά την περιβαλλοντική αδειοδότηση των έργων Α1 και Α2 υποκατηγορίας, που ανήκουν στην 1η, 6η και 9η ομάδα σύμφωνα με την ΥΣ 17185/ 2022 (Β' 84)" το οποίο αφορά σε υιοθέτηση βέλτιστων πρακτικών φυσικής συγκράτησης όμβριων υδάτων σε αστικό περιβάλλον.

4.4.2.3 ΜΕΤΡΑ ΖΔΥΠΚ EL05APSF004

ΟΝΟΜΑ ΜΕΤΡΟΥ	Έργα Αντιπλημμυρικής Προστασίας
ΚΩΔΙΚΟΣ ΜΕΤΡΟΥ	EL_05_33_02
ΣΥΣΧΕΤΙΣΗ ΜΕ ΜΕΤΡΟ ΤΟΥ 1ΟΥ ΣΧΕΔΙΟΥ	Τροποποίηση από EL_05_33_12 από το 1ο Σχέδιο
ΑΞΟΝΑΣ	Προστασία
ΓΕΝΙΚΟΣ ΣΤΟΧΟΣ	Σ2: Μείωση της πιθανότητας πλημμύρας
ΤΥΠΟΣ ΜΕΤΡΟΥ ΔΙΑΧΕΙΡΙΣΗΣ ΚΙΝΔΥΝΟΥ ΠΛΗΜΜΥΡΑΣ	M33- Μέτρα που αφορούν παρεμβάσεις σε κοίτες υδατορεμάτων, ορεινά υδατορεύματα, δέλτα ποταμών, παράκτια ύδατα και πλημμυρικά πεδία, όπως η κατασκευή, τροποποίηση ή καθαίρεση κατασκευών, η διευθέτηση κοιτών, έργα διαχείρισης φερτών υλών, αναχώματα κ.λπ.
ΤΥΠΟΣ ΜΕΤΡΟΥ ΦΥΣΙΚΗΣ ΣΥΓΚΡΑΤΗΣΗΣ ΥΔΑΤΩΝ	
ΕΙΔΙΚΟΣ ΣΤΟΧΟΣ	Σ2.2 Μείωση του πλημμυρικού κινδύνου με άλλα μέσα
ΕΙΔΟΣ ΜΕΤΡΟΥ	Τεχνικά μέτρα αντιπλημμυρικής προστασίας
ΠΕΡΙΓΡΑΦΗ ΜΕΤΡΟΥ	<p>Το παρόν μέτρο υλοποιείται εφόσον δεν είναι εφικτή η επαρκής η εφαρμογή του μέτρου EL_05_31_02 του παρόντος ΣΔΚΠ που αφορούν σε έργα φυσικής συγκράτησης υδάτων στα πεδινά.</p> <p>Το μέτρο περιλαμβάνει την κατασκευή νέων αντιπλημμυρικών έργων ή/και τη συμπλήρωση/ενίσχυση υφιστάμενων αντιπλημμυρικών έργων που μελετώνται ή έχουν μελετηθεί και προγραμματίζεται να υλοποιηθούν στις πεδινές κοίτες των υδατορεμάτων, κατά προτεραιότητα στις ζώνες πλημμύρας 100ετίας εντός των ΖΔΥΚΠ και σε θέσεις με υψηλό πλημμυρικό κίνδυνο (θέσεις υψηλής τρωτότητας με ευάλωτες χρήσεις).</p> <p>Σημειώνεται ότι η αναφορά στο T=100 αναφέρεται στη γεωγραφική επίδραση του μέτρου και δεν σχετίζεται με το μέγεθος σχεδιασμού των αντιπλημμυρικών έργων, το οποίο ορίζεται με βάση τους εκάστοτε ισχύοντες κανονισμούς και τις τεχνικές προδιαγραφές των μελετών των υπ' όψη έργων.</p> <p>Το μέτρο περιλαμβάνει, κατά περίπτωση έργα που περιλαμβάνουν ένα ή περισσότερα από τα ακόλουθα:</p> <ol style="list-style-type: none"> 1. Έργα διευθέτησης ποταμών/χειμάρρων για την αύξηση της παροχευτικότητάς τους και την προστασία της κοίτης από διάβρωση (διαμόρφωση διατομής με επένδυση ή μη του πυθμένα ή και των πρανών, αντιστήριξη των πρανών, κατασκευή μεμονωμένων προβόλων εντός υδατορεμάτων). 2. Κατασκευή αναβαθμών/καταβαθμών για τη μείωση της κατά μήκος κλίσης όπου απαιτείται. 3. Κατασκευή ή ενίσχυση αντιπλημμυρικών αναχωμάτων κατά μήκος των υδατορεμάτων 4. Έργα αντικατάστασης ή κατασκευή οχετών και γεφυρών σε θέσεις οδικών διαβάσεων που διακόπτουν τη συνέχεια των υδατορεμάτων. 5. Έργα διευθέτησης συμβολών ρεμάτων και τεχνικά έργα εκβολών υδατορεμάτων/ποταμών στη θάλασσα/λίμνες 6. Κατασκευή τεχνητού κλάδου υδατορέματος 7. Άρση προσχώσεων από μη διευθετημένο τμήμα υδατορέματος

ΟΝΟΜΑ ΜΕΤΡΟΥ	Έργα Αντιπλημμυρικής Προστασίας
	Όσον αφορά στην ΖΔΥΚΠ EL05APSF004, προτείνεται η υλοποίηση μελέτης και έργων αντιπλημμυρικής προστασίας κατά μήκος του ρέματος Καβασιλάτα.
ΦΟΡΕΙΣ ΥΛΟΠΟΙΗΣΗΣ	Δ19, ΠΕΡΙΦΕΡΕΙΕΣ (Υποδ/νσεις Τεχνικών Έργων ΠΕ, Δήμοι)
ΠΕΡΙΟΧΗ ΕΦΑΡΜΟΓΗΣ ΤΟΥ ΜΕΤΡΟΥ	ΖΔΥΚΠ EL05APSF004 (επιφάνεια κατάκλυσης για T=100 έτη)
ΔΕΙΚΤΗΣ ΠΑΡΑΚΟΛΟΥΘΗΣΗΣ ΕΦΑΡΜΟΓΗΣ ΜΕΤΡΟΥ	% των έργων ανά στάδιο υλοποίησης, επί του συνόλου των έργων που απαιτείται
ΤΙΜΗ ΣΤΟΧΟΣ	100%
ΠΕΡΙΟΧΗ ΕΠΙΔΡΑΣΗΣ ΤΟΥ ΜΕΤΡΟΥ	ΖΔΥΚΠ EL05APSF004
ΔΕΙΚΤΗΣ ΠΑΡΑΚΟΛΟΥΘΗΣΗΣ ΑΠΟΔΟΣΗΣ ΜΕΤΡΟΥ	πληθυσμός που αντιστοιχεί στην έκταση που προστατεύεται από τον κίνδυνο πλημμυρών/ πληθυσμό που αντιστοιχεί στην περιοχή επίδρασης του μέτρου (%)
ΤΙΜΗ ΣΤΟΧΟΣ	30% (αρχικός στόχος, ο οποίος θα επανεξεταστεί στο πλαίσιο του Master Plan - Μέτρο EL_05_35_02)
ΑΝΘΕΚΤΙΚΟΤΗΤΑ ΣΤΗΝ ΚΛΙΜΑΤΙΚΗ ΑΛΛΑΓΗ	
ΣΥΣΧΕΤΙΣΗ ΜΕ ΣΤΟΧΟΥΣ ΚΑΙ ΜΕΤΡΑ ΓΙΑ ΤΗΝ ΚΛΙΜΑΤΙΚΗ ΑΛΛΑΓΗ	-
ΣΥΣΧΕΤΙΣΗ ΜΕ ΣΤΟΧΟΥΣ ΚΑΙ ΜΕΤΡΑ ΣΔΛΠ	-
ΣΤΑΔΙΟ ΥΛΟΠΟΙΗΣΗΣ	Ωρίμανση/ Προς Υλοποίηση
ΔΙΑΡΚΕΙΑ ΥΛΟΠΟΙΗΣΗΣ	Μεσοπρόθεσμο
ΠΡΟΤΕΙΝΟΜΕΝΟ ΧΡΟΝΟΔΙΑΓΡΑΜΜΑ ΥΛΟΠΟΙΗΣΗΣ (ΟΡΟΣΗΜΑ)	Προκήρυξη και Υλοποίηση Μελετών: Έτος 2 Προκήρυξη έργων: Έτος 3 Υλοποίηση έργων: Έτος 5
ΣΕΙΡΑ ΚΑΤΑΤΑΞΗΣ ΠΡΟΤΕΡΑΙΟΤΗΤΑΣ	
ΕΚΤΙΜΩΜΕΝΟ ΚΟΣΤΟΣ	600.000 €
ΕΝΔΕΙΚΤΙΚΟ ΧΡΗΜΑΤΟΔΟΤΙΚΟ ΕΡΓΑΛΕΙΟ	ΠΡΟΥΠΟΛΟΓΙΣΜΟΣ ΤΕΧΝΙΚΩΝ ΕΡΓΩΝ ΠΕΡΙΦΕΡΕΙΑΣ ΙΟΝΙΟΥ

Τεκμηρίωση ανάγκης πρότασης του μέτρου

Η κατασκευή αντιπλημμυρικών έργων είναι απαραίτητη για την προστασία από πλημμύρες των περιοχών που διασχίζουν τα υδατορέματα σε συνθήκες έντονων καταιγίδων. Σε νέες θέσεις ανάπτυξης απαιτούνται νέα αντιπλημμυρικά έργα αλλά και σε θέσεις με υφιστάμενα αντιπλημμυρικά έργα μπορεί να απαιτούνται συμπληρώσεις ή/και ενισχύσεις αυτών.

Με δεδομένη την εμφάνιση πλημμυρικών φαινομένων στη χώρα μας με καταστροφικές συνέπειες, προκύπτει η ανάγκη δρομολόγησης έργων και εργασιών αντιπλημμυρικής προστασίας με στόχο την αποτροπή εμφάνισής τους και τη μείωση των επιπτώσεών τους.

Σημειώνεται ότι το μέτρο υλοποιείται συμπληρωματικά με το μέτρο EL_05_31_02 του παρόντος ΣΔΚΠ "Έργα φυσικής συγκράτησης υδάτων στα πεδινά.

4.4.2.4 ΜΕΤΡΑ ΖΔΥΚΠ ΕΛ05ΑΡSFR005

ΟΝΟΜΑ ΜΕΤΡΟΥ	Λήψη μέτρων για την αντιπλημμυρική προστασία των υδρευτικών γεωτρήσεων Δήμων και ΔΕΥΑ
ΚΩΔΙΚΟΣ ΜΕΤΡΟΥ	ΕΛ_05_23_01
ΣΥΣΧΕΤΙΣΗ ΜΕ ΜΕΤΡΟ ΤΟΥ 1ΟΥ ΣΧΕΔΙΟΥ	Τροποποίηση από ΕΛ_05_23_03 από το 1ο Σχέδιο
ΛΕΟΝΑΣ	Πρόληψη
ΓΕΝΙΚΟΣ ΣΤΟΧΟΣ	Σ1: Μετριασμός της έκθεσης στην πλημμύρα
ΤΥΠΟΣ ΜΕΤΡΟΥ ΔΙΑΧΕΙΡΙΣΗΣ ΚΙΝΔΥΝΟΥ ΠΛΗΜΜΥΡΑΣ	M23- Μέτρα για την προσαρμογή των αποδεκτών πλημμυρικού κινδύνου ώστε να μειωθούν οι αρνητικές επιπτώσεις από ένα πλημμυρικό γεγονός (σε κτίρια, δίκτυα κοινής ωφελείας, κ.λπ.)
ΤΥΠΟΣ ΜΕΤΡΟΥ ΦΥΣΙΚΗΣ ΣΥΓΚΡΑΤΗΣΗΣ ΥΔΑΤΩΝ	-
ΕΙΔΙΚΟΣ ΣΤΟΧΟΣ	Σ1.3 Υιοθέτηση κατάλληλων όρων και περιορισμών σύμφωνων ΣΔΚΠ
ΕΙΔΟΣ ΜΕΤΡΟΥ	Νομοθετικές/ Διοικητικές ρυθμίσεις
ΠΕΡΙΓΡΑΦΗ ΜΕΤΡΟΥ	<p>Το μέτρο περιλαμβάνει:</p> <ol style="list-style-type: none"> 1. καταγραφή/ επιβεβαίωση της θέσης και της στάθμης των υδρευτικών γεωτρήσεων Δήμων και ΔΕΥΑ που βρίσκονται εντός της ζώνης κατάκλυσης για T= 100 χρόνια. 2. πρόταση λήψης κατάλληλων μέτρων για την αντιπλημμυρική προστασία των εν λόγω υδρευτικών γεωτρήσεων, όπως η ανύψωση των ηλεκτρομηχανολογικών συστημάτων, της σωλήνωσης και του οικίσκου της κάθε γεώτρησης ή η κατασκευή προστατευτικού περιμετρικού αναχώματος κατάλληλου ύψους από κατάλληλα υλικά. 3. ενσωμάτωση των ανωτέρω μέτρων αντιπλημμυρικής προστασίας στις άδειες χρήσης ύδατος που προβλέπονται σύμφωνα με την ΚΥΑ 146896/27.10.2014 (ΦΕΚ Β' 2878 και Β' 3142) «Κατηγορίες αδειών χρήσης και εκτέλεσης έργων αξιοποίησης των υδάτων. Διαδικασία και όροι έκδοσης των αδειών, περιεχόμενο και διάρκεια ισχύος τους και άλλες συναφείς διατάξεις», όπως τροποποιήθηκε και ισχύει. <p>Με τη λήψη κατάλληλων μέτρων αντιπλημμυρικής προστασίας αποφεύγονται οι κίνδυνοι που ελλοχεύουν σε μια υδρευτική γεώτρηση, που πέραν των βλαβών στο υπέργειο ηλεκτρομηχανολογικό εξοπλισμό της, μπορεί να είναι η πρόκληση ρύπανσης του υπόγειου υδάτινου ορίζοντα.</p> <p>Για την ΖΔΥΚΠ ΕΛ05ΑΡSFR005, εντός της ζώνης κατάκλυσης για T=100 έτη, βρίσκονται δύο (2) υδρευτικές γεωτρήσεις: μία (1) στον οικισμό Καναλάκι και μία (1) στον οικισμό Καστρί.</p>
ΦΟΡΕΙΣ ΥΛΟΠΟΙΗΣΗΣ	ΔΗΜΟΙ, ΔΕΥΑ, ΑΠΟΚΕΝΤΡΩΜΕΝΗ ΔΙΟΙΚΗΣΗ ΗΠΕΙΡΟΥ-ΔΥΤΙΚΗΣ ΜΑΚΕΔΟΝΙΑΣ - Δ/ΝΣΗ ΥΔΑΤΩΝ ΗΠΕΙΡΟΥ, ΠΕΡΙΦΕΡΕΙΑ ΗΠΕΙΡΟΥ
ΠΕΡΙΟΧΗ ΕΦΑΡΜΟΓΗΣ ΤΟΥ ΜΕΤΡΟΥ	ΖΔΥΚΠ ΕΛ05ΑΡSFR005 (επιφάνεια κατάκλυσης για T=100 έτη)
ΔΕΙΚΤΗΣ ΠΑΡΑΚΟΛΟΥΘΗΣΗΣ ΕΦΑΡΜΟΓΗΣ ΜΕΤΡΟΥ	Αριθμός υδρευτικών γεωτρήσεων που συμπεριλαμβάνουν προδιαγραφές βάσει ΣΔΚΠ
ΤΙΜΗ ΣΤΟΧΟΣ	2
ΠΕΡΙΟΧΗ ΕΠΙΔΡΑΣΗΣ ΤΟΥ ΜΕΤΡΟΥ	Δήμος Πάργας

ΟΝΟΜΑ ΜΕΤΡΟΥ	Λήψη μέτρων για την αντιπλημμυρική προστασία των υδρευτικών γεωτρήσεων Δήμων και ΔΕΥΑ
ΔΕΙΚΤΗΣ ΠΑΡΑΚΟΛΟΥΘΗΣΗΣ ΑΠΟΔΟΣΗΣ ΜΕΤΡΟΥ	Πληθυσμός που υδροδοτείται από τις γεωτρήσεις που προστατεύονται/ πληθυσμό που αντιστοιχεί στην περιοχή επίδρασης του μέτρου (%)
ΤΙΜΗ ΣΤΟΧΟΣ	100%
ΑΝΘΕΚΤΙΚΟΤΗΤΑ ΣΤΗΝ ΚΛΙΜΑΤΙΚΗ ΑΛΛΑΓΗ	
ΣΥΣΧΕΤΙΣΗ ΜΕ ΣΤΟΧΟΥΣ ΚΑΙ ΜΕΤΡΑ ΓΙΑ ΤΗΝ ΚΛΙΜΑΤΙΚΗ ΑΛΛΑΓΗ	Υδάτινοι Πόροι: Δράση 2. Μέτρο 1. ΕΣΠΚΑ
ΣΥΣΧΕΤΙΣΗ ΜΕ ΣΤΟΧΟΥΣ ΚΑΙ ΜΕΤΡΑ ΣΔΛΑΠ	M05B0301
ΣΤΑΔΙΟ ΥΛΟΠΟΙΗΣΗΣ	Ωρίμανση
ΔΙΑΡΚΕΙΑ ΥΛΟΠΟΙΗΣΗΣ	Βραχυπρόθεσμο
ΠΡΟΤΕΙΝΟΜΕΝΟ ΧΡΟΝΟΔΙΑΓΡΑΜΜΑ ΥΛΟΠΟΙΗΣΗΣ (ΟΡΟΣΗΜΑ)	Καταγραφή γεωτρήσεων: Έτος 0 (έχει υλοποιηθεί στα πλαίσια του παρόντος ΣΔΚΠ) Πρόταση μέτρων αντιπλημμυρικής προστασίας: Έτος 1 Ενσωμάτωση μέτρων στις άδειες χρήσης νερού: Έτος 2
ΣΕΙΡΑ ΚΑΤΑΤΑΞΗΣ ΠΡΟΤΕΡΑΙΟΤΗΤΑΣ	
ΕΚΤΙΜΩΜΕΝΟ ΚΟΣΤΟΣ	Μηδενικό κόστος δεδομένου ότι εκτιμάται ότι εντάσσεται στην συνήθη λειτουργία της Διοίκησης
ΕΝΔΕΙΚΤΙΚΟ ΧΡΗΜΑΤΟΔΟΤΙΚΟ ΕΡΓΑΛΕΙΟ	-

Τεκμηρίωση ανάγκης πρότασης του μέτρου, σύμφωνα με τους υπολογισμούς διερεύνησης πλημμυρικού κινδύνου και Κλιματικής Αλλαγής

Το παρόν μέτρο συναρτάται με τους υπολογισμούς Πλημμυρικού Κινδύνου και Κλιματικής Αλλαγής. Συγκεκριμένα εντός της ζώνης κατάκλυσης στη ΖΔΥΚΠ EL05APFR005 για T= 100 χρόνια εντοπίζονται δύο (2) υδρευτικές γεωτρήσεις (1 στον οικισμό Καναλάκι και 1 στον οικισμό Καστρί), με βάση τα διαθέσιμα στοιχεία της 1^{ης} Αναθεώρησης των ΣΔΚΠ.

ΟΝΟΜΑ ΜΕΤΡΟΥ	Έργα φυσικής συγκράτησης υδάτων στα πεδινά
ΚΩΔΙΚΟΣ ΜΕΤΡΟΥ	EL_05_31_02
ΣΥΣΧΕΤΙΣΗ ΜΕ ΜΕΤΡΟ ΤΟΥ 1ΟΥ ΣΧΕΔΙΟΥ	Νέο μέτρο
ΑΞΟΝΑΣ	Προστασία
ΓΕΝΙΚΟΣ ΣΤΟΧΟΣ	Σ2: Μείωση της πιθανότητας πλημμύρας
ΤΥΠΟΣ ΜΕΤΡΟΥ ΔΙΑΧΕΙΡΙΣΗΣ ΚΙΝΔΥΝΟΥ ΠΛΗΜΜΥΡΑΣ	M31- Μέτρα για τη μείωση της ροής μέσα σε φυσικά ή τεχνητά συστήματα αποστράγγισης, διατάξεις αποθήκευσης ή/ και ανάσχεσης της ροής και ενίσχυσης της κατείδυσης, κ.λπ.. Περιλαμβάνουν έργα διαμόρφωσης/ διαχείρισης κεντρικής και πλημμυρικής κοίτης και φύτευσης της όχθης των ρεμάτων.
ΤΥΠΟΣ ΜΕΤΡΟΥ ΦΥΣΙΚΗΣ ΣΥΓΚΡΑΤΗΣΗΣ ΥΔΑΤΩΝ	N03, N05, N04, N01, N02, N06, N10
ΕΙΔΙΚΟΣ ΣΤΟΧΟΣ	Σ2.1 Μείωση του πλημμυρικού κινδύνου μέσω φυσικής συγκράτησης υδάτων
ΕΙΔΟΣ ΜΕΤΡΟΥ	Μέτρα Περιβαλλοντικού Χαρακτήρα
ΠΕΡΙΓΡΑΦΗ ΜΕΤΡΟΥ	<p>Το μέτρο αφορά σε έργα φυσικής συγκράτησης υδάτων στα όρια της πεδινής κοίτης των υδατορευμάτων, όπως καθορίστηκαν μαζί με τα όρια ορεινής κοίτης από τις αποφάσεις των τέως Νομαρχών της χώρας και σύμφωνα με την ισχύουσα νομοθεσία, και κατά προτεραιότητα στις ζώνες πλημμύρας 100ετίας εντός των ΖΔΥΚΠ (ή ανάντη αυτών) και σε θέσεις με υψηλό πλημμυρικό κίνδυνο (θέσεις υψηλής τρωτότητας με ευάλωτες χρήσεις).</p> <p>Το μέτρο περιλαμβάνει:</p> <ul style="list-style-type: none"> • έργα αποκατάστασης και διαχείρισης πλημμυρικών περιοχών (N03) – «make room to river» - με την καθαίρεση τεχνητών αναχωμάτων για αύξηση της αποθηκευτικότητας και επιτάχυνση της αποκατάστασης μετά από πλημμυρικά φαινόμενα. • έργα επαναφοράς των κοιτών των υδατορευμάτων στη φυσική τους κατάσταση (N05). • έργα εκ νέου διαμόρφωσης μαιάνδρων (N04) για αύξηση αποθηκευτικότητας και της ρυθμιστικής χωρητικότητας. • κατασκευή στεγνών (offline dry detention basin) και ενεργών (online pond) λεκανών και λιμνών κατακράτησης (N01) στις κοίτες των ρεμάτων για ανάσχεση της πλημμύρας και παράπλευρης εκτόνωσης/αποθήκευσης των πλημμυρικών ροών. • αποκατάσταση και διαχείριση υγροτόπων (N02) μέσω παρόχθιας βλάστησης για αύξηση αποθηκευτικότητας και επιβράδυνση ροής. • αποκατάσταση και επανασύνδεση εποχιακών ρευμάτων (N06) για αύξηση αποθηκευτικότητας και παροχευτικότητας. • Φυσική σταθεροποίηση οχθών (N10) με χρήση υλικών οικομηχανικής (bioengineering) για αύξηση παροχευτικότητας και συγκράτησης φερτών. <p>Τα απαιτούμενα έργα σε επίπεδο προκαταρκτικής μελέτης θα υποδειχθούν στα πλαίσια υλοποίησης του Master Plan (EL05_35_02), αξιοποιώντας και τα αποτελέσματα των ΧΕΠ και ΧΚΠ του παρόντος Σχεδίου.</p>
ΦΟΡΕΙΣ ΥΛΟΠΟΙΗΣΗΣ	Δ19, ΠΕΡΙΦΕΡΕΙΑ ΗΠΕΙΡΟΥ (Υποδ/νσεις Τεχνικών Έργων ΠΕ, Δήμοι)

ΟΝΟΜΑ ΜΕΤΡΟΥ	Έργα φυσικής συγκράτησης υδάτων στα πεδινά
ΠΕΡΙΟΧΗ ΕΦΑΡΜΟΓΗΣ ΤΟΥ ΜΕΤΡΟΥ	ZΔΥΚΠ EL05APSF005
ΔΕΙΚΤΗΣ ΠΑΡΑΚΟΛΟΥΘΗΣΗΣ ΕΦΑΡΜΟΓΗΣ ΜΕΤΡΟΥ	% των έργων ανά στάδιο υλοποίησης, επί του συνόλου των έργων που απαιτείται
ΤΙΜΗ ΣΤΟΧΟΣ	100%
ΠΕΡΙΟΧΗ ΕΠΙΔΡΑΣΗΣ ΤΟΥ ΜΕΤΡΟΥ	ZΔΥΚΠ EL05APSF005
ΔΕΙΚΤΗΣ ΠΑΡΑΚΟΛΟΥΘΗΣΗΣ ΑΠΟΔΟΣΗΣ ΜΕΤΡΟΥ	πληθυσμός που αντιστοιχεί στην έκταση που προστατεύεται από τον κίνδυνο πλημμυρών/ πληθυσμό που αντιστοιχεί στην περιοχή επίδρασης του μέτρου (%)
ΤΙΜΗ ΣΤΟΧΟΣ	15% (αρχικός στόχος, ο οποίος θα επανεξεταστεί στο πλαίσιο του Master Plan - Μέτρο EL_05_35_02)
ΑΝΘΕΚΤΙΚΟΤΗΤΑ ΣΤΗΝ ΚΛΙΜΑΤΙΚΗ ΑΛΛΑΓΗ	
ΣΥΣΧΕΤΙΣΗ ΜΕ ΣΤΟΧΟΥΣ ΚΑΙ ΜΕΤΡΑ ΓΙΑ ΤΗΝ ΚΛΙΜΑΤΙΚΗ ΑΛΛΑΓΗ	-
ΣΥΣΧΕΤΙΣΗ ΜΕ ΣΤΟΧΟΥΣ ΚΑΙ ΜΕΤΡΑ ΣΔΛΑΠ	-
ΣΤΑΔΙΟ ΥΛΟΠΟΙΗΣΗΣ	Ωρίμανση
ΔΙΑΡΚΕΙΑ ΥΛΟΠΟΙΗΣΗΣ	Μεσοπρόθεσμο
ΠΡΟΤΕΙΝΟΜΕΝΟ ΧΡΟΝΟΔΙΑΓΡΑΜΜΑ ΥΛΟΠΟΙΗΣΗΣ (ΟΡΟΣΗΜΑ)	Υλοποίηση Master Plan (Μέτρο EL_05_35_02): Έτος 2-3 Προκήρυξη και Υλοποίηση Μελετών: Έτος 3-4 Προκήρυξη έργων: Έτος 3-4 Υλοποίηση έργων: Έτος 6
ΣΕΙΡΑ ΚΑΤΑΤΑΞΗΣ ΠΡΟΤΕΡΑΙΟΤΗΤΑΣ	
ΕΚΤΙΜΩΜΕΝΟ ΚΟΣΤΟΣ	500.000 € (αρχικό κόστος το οποίο θα επανεξεταστεί στα πλαίσια του Master Plan - Μέτρο EL_05_35_02)
ΕΝΔΕΙΚΤΙΚΟ ΧΡΗΜΑΤΟΔΟΤΙΚΟ ΕΡΓΑΛΕΙΟ	ΠΕΠ Ηπείρου

Τεκμηρίωση ανάγκης πρότασης του μέτρου

Τα συμβατικά («γκρι») έργα αντιπλημμυρικής προστασίας, κατασκευάζονται κατά κύριο λόγο από «σκληρά» υλικά (όπως σκυρόδεμα ή και εύκαμπτα - συρματοκιβώτια), προσφέρουν συνήθως μεμονωμένη λειτουργία (αντιπλημμυρική προστασία), και συνεπάγονται σημαντικό κόστος κατασκευής και συντήρησης, με μεγάλη απαίτηση σε υλικούς πόρους, επιφέροντας ενδεχομένως αξιωσημειώτες μορφολογικές αλλοιώσεις με αποτέλεσμα και περιβαλλοντικές επιπτώσεις, ενώ χαρακτηρίζονται από μειωμένη ανθεκτικότητα και προσαρμοστικότητα στις μεταβαλλόμενες κλιματικές συνθήκες.

Αντίθετα, η ανάπτυξη φιλικών προς το περιβάλλον έργων αντιπλημμυρικής προστασίας, με πρακτικές φυσικής συγκράτησης υδάτων στα πεδινά πλημμυρικά πεδία, συμβάλλουν αφενός στη μείωση του κινδύνου πλημμυρών και ταυτόχρονα επιφέρουν πολλαπλά οικολογικά και κοινωνικά οφέλη που συνδέονται με την προσαρμογή και τον μετριασμό της κλιματικής αλλαγής και την ενίσχυση της ανθεκτικότητας.

Σύμφωνα με τα αποτελέσματα ΧΕΠ και ΧΚΠ, το εν λόγω μέτρο έχει εφαρμογή κυρίως ανάντη αστικών ή ημιαστικών περιοχών που πλημμυρίζουν με σκοπό τον περιορισμό της πλημμυρικής ζώνης στις περιοχές αυτές και την προστασία του πληθυσμού.

Ενδεικτικά, στη ΖΔΥΚΠ EL05APSF005 αναφέρονται οι οικισμοί Καναλλάκι, Αμμουδιά, Τσουκνίδα, Μεσοπόταμος κ.α., με εφαρμογή στον π. Αχέροντα.

ΟΝΟΜΑ ΜΕΤΡΟΥ	Εκσυγχρονισμός και αποκατάσταση αποστραγγιστικών δικτύων
ΚΩΔΙΚΟΣ ΜΕΤΡΟΥ	EL_05_33_01
ΣΥΣΧΕΤΙΣΗ ΜΕ ΜΕΤΡΟ ΤΟΥ 1ΟΥ ΣΧΕΔΙΟΥ	Τροποποίηση από EL_05_33_11 από το 1ο Σχέδιο
ΛΕΟΝΑΣ	Προστασία
ΓΕΝΙΚΟΣ ΣΤΟΧΟΣ	Σ2: Μείωση της πιθανότητας πλημμύρας
ΤΥΠΟΣ ΜΕΤΡΟΥ ΔΙΑΧΕΙΡΙΣΗΣ ΚΙΝΔΥΝΟΥ ΠΛΗΜΜΥΡΑΣ	M33- Μέτρα που αφορούν παρεμβάσεις σε κοίτες υδατορεμάτων, ορεινά υδατορεύματα, δέλτα ποταμών, παράκτια ύδατα και πλημμυρικά πεδία, όπως η κατασκευή, τροποποίηση ή καθαίρεση κατασκευών, η διευθέτηση κοιτών, έργα διαχείρισης φερτών υλών, αναχώματα κ.λπ.
ΤΥΠΟΣ ΜΕΤΡΟΥ ΦΥΣΙΚΗΣ ΣΥΓΚΡΑΤΗΣΗΣ ΥΔΑΤΩΝ	
ΕΙΔΙΚΟΣ ΣΤΟΧΟΣ	Σ2.2 Μείωση του πλημμυρικού κινδύνου με άλλα μέσα
ΕΙΔΟΣ ΜΕΤΡΟΥ	Τεχνικά μέτρα αντιπλημμυρικής προστασίας
ΠΕΡΙΓΡΑΦΗ ΜΕΤΡΟΥ	<p>Το μέτρο περιλαμβάνει τις ακόλουθες δράσεις :</p> <ul style="list-style-type: none"> Καθορισμός προβληματικών, σε θέματα στράγγισης, πεδινών καλλιεργούμενων περιοχών - αξιολόγηση της υφιστάμενης κατάστασης. Έλεγχος επάρκειας αποστραγγιστικών δικτύων στις περιοχές αυτές. Διατύπωση προτάσεων και υλοποίηση έργων αποκατάστασης/ αναβάθμιση των αποστραγγιστικών έργων που μπορεί να περιλαμβάνουν εργασίες : <ul style="list-style-type: none"> καθαρισμού των υφιστάμενων τάφρων από βλάστηση και φερτές ύλες, συντήρησης/αντικατάστασης των τεχνικών έργων των οδικών διαβάσεων και των έργων ελέγχου της ροής (θυροφράγματα, ρουφράκτες) εκσυγχρονισμού του υφιστάμενου Η/Μ εξοπλισμού (εγκατάσταση συστήματος αυτόματης ρύθμισης και τηλεδιαχείρισης του υφιστάμενου εξοπλισμού ρύθμισης των έργων ελέγχου της ροής). Προτεραιοποίηση κατάστρωση χρονοδιαγράμματος Υλοποίηση παρεμβάσεων. <p>Στη ΖΔΥΚΠ EL05APSF005, προτείνεται η σύνταξη μελέτης για τον εκσυγχρονισμό και την αποκατάσταση των αρδευτικών και αποστραγγιστικών δικτύων της πεδιάδας του π. Αχέροντα (κατάντη του οικισμού Γλυκής).</p>
ΦΟΡΕΙΣ ΥΛΟΠΟΙΗΣΗΣ	Υπ. Υποδομών & Μεταφορών/ΔΑΕΕ, ΠΕΡΙΦΕΡΕΙΕΣ (Δ/νσεις Τεχνικών Έργων/Υποδιευθύνσεις Τεχνικών Έργων ΠΕ), ΟΕΒ
ΠΕΡΙΟΧΗ ΕΦΑΡΜΟΓΗΣ ΤΟΥ ΜΕΤΡΟΥ	ΖΔΥΚΠ EL05APSF005 (επιφάνεια κατάκλυσης για T=100 έτη)
ΔΕΙΚΤΗΣ ΠΑΡΑΚΟΛΟΥΘΗΣΗΣ ΕΦΑΡΜΟΓΗΣ ΜΕΤΡΟΥ	% των έργων ανά στάδιο υλοποίησης, επί του συνόλου των έργων που απαιτείται
ΤΙΜΗ ΣΤΟΧΟΣ	100%
ΠΕΡΙΟΧΗ ΕΠΙΔΡΑΣΗΣ ΤΟΥ ΜΕΤΡΟΥ	ΖΔΥΚΠ EL05APSF005
ΔΕΙΚΤΗΣ ΠΑΡΑΚΟΛΟΥΘΗΣΗΣ ΑΠΟΔΟΣΗΣ ΜΕΤΡΟΥ	Έκταση γης που προστατεύεται από τον πλημμυρικό κίνδυνο / έκταση γης εντός περιοχής επίδρασης του μέτρου (%)
ΤΙΜΗ ΣΤΟΧΟΣ	10%

ΟΝΟΜΑ ΜΕΤΡΟΥ	Εκσυγχρονισμός και αποκατάσταση αποστραγγιστικών δικτύων
ΑΝΘΕΚΤΙΚΟΤΗΤΑ ΣΤΗΝ ΚΛΙΜΑΤΙΚΗ ΑΛΛΑΓΗ	
ΣΥΣΧΕΤΙΣΗ ΜΕ ΣΤΟΧΟΥΣ ΚΑΙ ΜΕΤΡΑ ΓΙΑ ΤΗΝ ΚΛΙΜΑΤΙΚΗ ΑΛΛΑΓΗ	ΕΣΠΚΑ: Τομεακές προσαρμογές στους Υδάτινους πόρους: Δράση 2. Έργα αντιμετώπισης των επιπτώσεων της κλιματικής αλλαγής στους υδάτινους πόρους
ΣΥΣΧΕΤΙΣΗ ΜΕ ΣΤΟΧΟΥΣ ΚΑΙ ΜΕΤΡΑ ΣΔΛΑΠ	M05B0303: Αύξηση της αποδοτικότητας της χρήσης ύδατος σε υποδομές εγγείων βελτιώσεων
ΣΤΑΔΙΟ ΥΛΟΠΟΙΗΣΗΣ	Ωρίμανση
ΔΙΑΡΚΕΙΑ ΥΛΟΠΟΙΗΣΗΣ	Μακροπρόθεσμο
ΠΡΟΤΕΙΝΟΜΕΝΟ ΧΡΟΝΟΔΙΑΓΡΑΜΜΑ ΥΛΟΠΟΙΗΣΗΣ (ΟΡΟΣΗΜΑ)	Προετοιμασία ΦτΕ, τεχνικών δελτίων και ένταξη σε χρηματοδοτικό εργαλείο - εξασφάλιση χρηματοδότησης : Έτος 1 Υλοποίηση σχετικών μελετών: Έτος 2-3 Υλοποίηση απαιτούμενων έργων: Έτος >6
ΣΕΙΡΑ ΚΑΤΑΤΑΞΗΣ ΠΡΟΤΕΡΑΙΟΤΗΤΑΣ	
ΕΚΤΙΜΩΜΕΝΟ ΚΟΣΤΟΣ	850.000 €
ΕΝΔΕΙΚΤΙΚΟ ΧΡΗΜΑΤΟΔΟΤΙΚΟ ΕΡΓΑΛΕΙΟ	ΠΡΟΥΠΟΛΟΓΙΣΜΟΣ ΤΕΧΝΙΚΩΝ ΕΡΓΩΝ ΠΕΡΙΦΕΡΕΙΑΣ (ΠΑΑ-ΣΣΚΓΠ 2023-2027, ΠΕΠ 2023-2027, ΠΕΡΙΦΕΡΕΙΑΚΟΙ ΑΥΤΟΤΕΛΕΙΣ ΠΟΡΟΙ, ΕΣΠΑ 2021-2027

Τεκμηρίωση ανάγκης πρότασης του μέτρου

Τα υφιστάμενα αποστραγγιστικά δίκτυα περιλαμβάνουν αποχετευτικές διώρυγες, τάφρους και συνοδά τεχνικά έργα ρύθμισης της ροής- θυροφράγματα, σίφωνες κάτω από οδικές διαβάσεις κλπ., που αποτελούν παλαιές κατασκευές με ελλιπή συντήρηση, με αποτέλεσμα να εμφανίζουν συχνά λειτουργικά προβλήματα. Το μέτρο αναφέρεται στις ζώνες πλημμύρας 100ετίας εντός των ΖΔΥΚΠ.

Σύμφωνα με αποτελέσματα των ΧΕΠ και ΧΚΠ, σημαντικές εκτάσεις των χαμηλών περιοχών της πεδιάδας του Αχέροντα βρίσκονται εντός της ζώνης κατάκλυσης 100ετίας. Η εφαρμογή του μέτρου θα βελτιώσει σημαντικά τη δυνατότητα αποστράγγισης από τις καλλιεργούμενες εκτάσεις, μειώνοντας έτσι τις κατακλυζόμενες εκτάσεις.

ΟΝΟΜΑ ΜΕΤΡΟΥ	Έργα Αντιπλημμυρικής Προστασίας
ΚΩΔΙΚΟΣ ΜΕΤΡΟΥ	EL_05_33_02
ΣΥΣΧΕΤΙΣΗ ΜΕ ΜΕΤΡΟ ΤΟΥ 1ΟΥ ΣΧΕΔΙΟΥ	Τροποποίηση από EL_05_33_12 από το 1ο Σχέδιο
ΛΕΟΝΑΣ	Προστασία
ΓΕΝΙΚΟΣ ΣΤΟΧΟΣ	Σ2: Μείωση της πιθανότητας πλημμύρας
ΤΥΠΟΣ ΜΕΤΡΟΥ ΔΙΑΧΕΙΡΙΣΗΣ ΚΙΝΔΥΝΟΥ ΠΛΗΜΜΥΡΑΣ	M33- Μέτρα που αφορούν παρεμβάσεις σε κοίτες υδατορεμάτων, ορεινά υδατορεύματα, δέλτα ποταμών, παράκτια ύδατα και πλημμυρικά πεδία, όπως η κατασκευή, τροποποίηση ή καθαίρεση κατασκευών, η διευθέτηση κοιτών, έργα διαχείρισης φερτών υλών, αναχώματα κ.λπ.
ΤΥΠΟΣ ΜΕΤΡΟΥ ΦΥΣΙΚΗΣ ΣΥΓΚΡΑΤΗΣΗΣ ΥΔΑΤΩΝ	
ΕΙΔΙΚΟΣ ΣΤΟΧΟΣ	Σ2.2 Μείωση του πλημμυρικού κινδύνου με άλλα μέσα
ΕΙΔΟΣ ΜΕΤΡΟΥ	Τεχνικά μέτρα αντιπλημμυρικής προστασίας
ΠΕΡΙΓΡΑΦΗ ΜΕΤΡΟΥ	<p>Το παρόν μέτρο υλοποιείται εφόσον δεν είναι εφικτή η επαρκής η εφαρμογή του μέτρου EL_05_31_02 του παρόντος ΣΔΚΠ που αφορούν σε έργα φυσικής συγκράτησης υδάτων στα πεδινά.</p> <p>Το μέτρο περιλαμβάνει την κατασκευή νέων αντιπλημμυρικών έργων ή/και τη συμπλήρωση/ενίσχυση υφιστάμενων αντιπλημμυρικών έργων που μελετώνται ή έχουν μελετηθεί και προγραμματίζεται να υλοποιηθούν στις πεδινές κοίτες των υδατορεμάτων, κατά προτεραιότητα στις ζώνες πλημμύρας 100ετίας εντός των ΖΔΥΚΠ και σε θέσεις με υψηλό πλημμυρικό κίνδυνο (θέσεις υψηλής τρωτότητας με ευάλωτες χρήσεις).</p> <p>Σημειώνεται ότι η αναφορά στο T=100 αναφέρεται στη γεωγραφική επίδραση του μέτρου και δεν σχετίζεται με το μέγεθος σχεδιασμού των αντιπλημμυρικών έργων, το οποίο ορίζεται με βάση τους εκάστοτε ισχύοντες κανονισμούς και τις τεχνικές προδιαγραφές των μελετών των υπ' όψη έργων.</p> <p>Το μέτρο περιλαμβάνει, κατά περίπτωση έργα που περιλαμβάνουν ένα ή περισσότερα από τα ακόλουθα:</p> <ol style="list-style-type: none"> 1. Έργα διευθέτησης ποταμών/χειμάρρων για την αύξηση της παροχετευτικότητάς τους και την προστασία της κοίτης από διάβρωση (διαμόρφωση διατομής με επένδυση ή μη του πυθμένα ή και των πρανών, αντιστήριξη των πρανών, κατασκευή μεμονωμένων προβόλων εντός υδατορεμάτων). 2. Κατασκευή αναβαθμών/καταβαθμών για τη μείωση της κατά μήκος κλίσης όπου απαιτείται. 3. Κατασκευή ή ενίσχυση αντιπλημμυρικών αναχωμάτων κατά μήκος των υδατορεμάτων 4. Έργα αντικατάστασης ή κατασκευή οχετών και γεφυρών σε θέσεις οδικών διαβάσεων που διακόπτουν τη συνέχεια των υδατορεμάτων. 5. Έργα διευθέτησης συμβολών ρεμάτων και τεχνικά έργα εκβολών υδατορεμάτων/ποταμών στη θάλασσα/λίμνες 6. Κατασκευή τεχνητού κλάδου υδατορέματος 7. Άρση προσχώσεων από μη διευθετημένο τμήμα υδατορέματος <p>Όσον αφορά στην ΖΔΥΚΠ EL05APSPFR005, προτείνεται η υλοποίηση μελέτης και έργων αντιπλημμυρικής προστασίας κατά μήκος του π. Αχέροντα, κατόπιν του οικισμού Γλυκής.</p>

ΟΝΟΜΑ ΜΕΤΡΟΥ	Έργα Αντιπλημμυρικής Προστασίας
ΦΟΡΕΙΣ ΥΛΟΠΟΙΗΣΗΣ	Δ19, ΠΕΡΙΦΕΡΕΙΕΣ (Υποδ/νσεις Τεχνικών Έργων ΠΕ, Δήμοι)
ΠΕΡΙΟΧΗ ΕΦΑΡΜΟΓΗΣ ΤΟΥ ΜΕΤΡΟΥ	ΖΔΥΚΠ EL05APSFR005 (επιφάνεια κατάκλυσης για T=100 έτη)
ΔΕΙΚΤΗΣ ΠΑΡΑΚΟΛΟΥΘΗΣΗΣ ΕΦΑΡΜΟΓΗΣ ΜΕΤΡΟΥ	% των έργων ανά στάδιο υλοποίησης, επί του συνόλου των έργων που απαιτείται
ΤΙΜΗ ΣΤΟΧΟΣ	100%
ΠΕΡΙΟΧΗ ΕΠΙΔΡΑΣΗΣ ΤΟΥ ΜΕΤΡΟΥ	ΖΔΥΚΠ EL05APSFR005
ΔΕΙΚΤΗΣ ΠΑΡΑΚΟΛΟΥΘΗΣΗΣ ΑΠΟΔΟΣΗΣ ΜΕΤΡΟΥ	πληθυσμός που αντιστοιχεί στην έκταση που προστατεύεται από τον κίνδυνο πλημμυρών/ πληθυσμό που αντιστοιχεί στην περιοχή επίδρασης του μέτρου (%)
ΤΙΜΗ ΣΤΟΧΟΣ	30% (αρχικός στόχος, ο οποίος θα επανεξεταστεί στο πλαίσιο του Master Plan - Μέτρο EL_05_35_02)
ΑΝΘΕΚΤΙΚΟΤΗΤΑ ΣΤΗΝ ΚΛΙΜΑΤΙΚΗ ΑΛΛΑΓΗ	
ΣΥΣΧΕΤΙΣΗ ΜΕ ΣΤΟΧΟΥΣ ΚΑΙ ΜΕΤΡΑ ΓΙΑ ΤΗΝ ΚΛΙΜΑΤΙΚΗ ΑΛΛΑΓΗ	-
ΣΥΣΧΕΤΙΣΗ ΜΕ ΣΤΟΧΟΥΣ ΚΑΙ ΜΕΤΡΑ ΣΔΛΑΠ	-
ΣΤΑΔΙΟ ΥΛΟΠΟΙΗΣΗΣ	Ορίμανση/ Προς Υλοποίηση
ΔΙΑΡΚΕΙΑ ΥΛΟΠΟΙΗΣΗΣ	Μεσοπρόθεσμο
ΠΡΟΤΕΙΝΟΜΕΝΟ ΧΡΟΝΟΔΙΑΓΡΑΜΜΑ ΥΛΟΠΟΙΗΣΗΣ (ΟΡΟΣΗΜΑ)	Υλοποίηση υφιστάμενων μελετών: Έτος 2 Υλοποίηση Master Plan (Μέτρο EL_05_35_02): Έτος 2-3 Προκήρυξη και Υλοποίηση Μελετών: Έτος 3-4 Προκήρυξη έργων: Έτος 3-4 Υλοποίηση έργων: Έτος 6
ΣΕΙΡΑ ΚΑΤΑΤΑΞΗΣ ΠΡΟΤΕΡΑΙΟΤΗΤΑΣ	
ΕΚΤΙΜΩΜΕΝΟ ΚΟΣΤΟΣ	2.750.000 €
ΕΝΔΕΙΚΤΙΚΟ ΧΡΗΜΑΤΟΔΟΤΙΚΟ ΕΡΓΑΛΕΙΟ	ΠΡΟΥΠΟΛΟΓΙΣΜΟΣ ΤΕΧΝΙΚΩΝ ΕΡΓΩΝ ΠΕΡΙΦΕΡΕΙΑΣ (ΠΑΑ-ΣΣΚΓΠ 2023-2027, ΠΕΠ 2023-2027, ΠΕΡΙΦΕΡΕΙΑΚΟΙ ΑΥΤΟΤΕΛΕΙΣ ΠΟΡΟΙ, ΕΣΠΑ 2021-2027)

Τεκμηρίωση ανάγκης πρότασης του μέτρου

Η κατασκευή αντιπλημμυρικών έργων είναι απαραίτητη για την προστασία από πλημμύρες των περιοχών που διασχίζουν τα υδατορέματα σε συνθήκες έντονων καταιγίδων. Σε νέες θέσεις ανάπτυξης απαιτούνται νέα αντιπλημμυρικά έργα αλλά και σε θέσεις με υφιστάμενα αντιπλημμυρικά έργα μπορεί να απαιτούνται συμπληρώσεις ή/και ενισχύσεις αυτών.

Με δεδομένη την εμφάνιση πλημμυρικών φαινομένων στη χώρα μας με καταστροφικές συνέπειες, προκύπτει η ανάγκη δρομολόγησης έργων και εργασιών αντιπλημμυρικής προστασίας με στόχο την αποτροπή εμφάνισής τους και τη μείωση των επιπτώσεών τους.

Σημειώνεται ότι το μέτρο υλοποιείται συμπληρωματικά με το μέτρο EL_05_31_02 του παρόντος ΣΔΚΠ "Έργα φυσικής συγκράτησης υδάτων στα πεδινά.

4.4.2.5 ΜΕΤΡΑ ΖΔΥΚΠ ΕΛ05ΑΡ006

ΟΝΟΜΑ ΜΕΤΡΟΥ	Λήψη μέτρων για την αντιπλημμυρική προστασία των υδρευτικών γεωτρήσεων Δήμων και ΔΕΥΑ
ΚΩΔΙΚΟΣ ΜΕΤΡΟΥ	EL_05_23_01
ΣΥΣΧΕΤΙΣΗ ΜΕ ΜΕΤΡΟ ΤΟΥ 1ΟΥ ΣΧΕΔΙΟΥ	Τροποποίηση από EL_05_23_03 από το 1ο Σχέδιο
ΛΕΟΝΑΣ	Πρόληψη
ΓΕΝΙΚΟΣ ΣΤΟΧΟΣ	Σ1: Μετριασμός της έκθεσης στην πλημμύρα
ΤΥΠΟΣ ΜΕΤΡΟΥ ΔΙΑΧΕΙΡΙΣΗΣ ΚΙΝΔΥΝΟΥ ΠΛΗΜΜΥΡΑΣ	M23- Μέτρα για την προσαρμογή των αποδεκτών πλημμυρικού κινδύνου ώστε να μειωθούν οι αρνητικές επιπτώσεις από ένα πλημμυρικό γεγονός (σε κτίρια, δίκτυα κοινής ωφελείας, κ.λπ.)
ΤΥΠΟΣ ΜΕΤΡΟΥ ΦΥΣΙΚΗΣ ΣΥΓΚΡΑΤΗΣΗΣ ΥΔΑΤΩΝ	-
ΕΙΔΙΚΟΣ ΣΤΟΧΟΣ	Σ1.3 Υιοθέτηση κατάλληλων όρων και περιορισμών σύμφωνων ΣΔΚΠ
ΕΙΔΟΣ ΜΕΤΡΟΥ	Νομοθετικές/ Διοικητικές ρυθμίσεις
ΠΕΡΙΓΡΑΦΗ ΜΕΤΡΟΥ	<p>Το μέτρο περιλαμβάνει:</p> <ol style="list-style-type: none"> 1. καταγραφή/ επιβεβαίωση της θέσης και της στάθμης των υδρευτικών γεωτρήσεων Δήμων και ΔΕΥΑ που βρίσκονται εντός της ζώνης κατάκλυσης για T= 100 χρόνια. 2. πρόταση λήψης κατάλληλων μέτρων για την αντιπλημμυρική προστασία των εν λόγω υδρευτικών γεωτρήσεων, όπως η ανύψωση των ηλεκτρομηχανολογικών συστημάτων, της σωλήνωσης και του οικίσκου της κάθε γεώτρησης ή η κατασκευή προστατευτικού περιμετρικού αναχώματος κατάλληλου ύψους από κατάλληλα υλικά. 3. ενσωμάτωση των ανωτέρω μέτρων αντιπλημμυρικής προστασίας στις άδειες χρήσης ύδατος που προβλέπονται σύμφωνα με την ΚΥΑ 146896/27.10.2014 (ΦΕΚ Β' 2878 και Β' 3142) «Κατηγορίες αδειών χρήσης και εκτέλεσης έργων αξιοποίησης των υδάτων. Διαδικασία και όροι έκδοσης των αδειών, περιεχόμενο και διάρκεια ισχύος τους και άλλες συναφείς διατάξεις», όπως τροποποιήθηκε και ισχύει. <p>Με τη λήψη κατάλληλων μέτρων αντιπλημμυρικής προστασίας αποφεύγονται οι κίνδυνοι που ελλοχεύουν σε μια υδρευτική γεώτρηση, που πέραν των βλαβών στο υπέργειο ηλεκτρομηχανολογικό εξοπλισμό της, μπορεί να είναι η πρόκληση ρύπανσης του υπόγειου υδάτινου ορίζοντα.</p> <p>Για την ΖΔΥΚΠ ΕΛ05ΑΡ006, εντός της ζώνης κατάκλυσης για T=100 έτη, βρίσκονται 5 (πέντε) υδρευτικές γεωτρήσεις, όλες πλησίον του ρ. Μεσογής, ανάντη της Ε.Ο. Κέρκυρας - Λευκίμμης.</p>
ΦΟΡΕΙΣ ΥΛΟΠΟΙΗΣΗΣ	ΔΗΜΟΙ, ΔΕΥΑ, ΑΠΟΚΕΝΤΡΩΜΕΝΗ ΔΙΟΙΚΗΣΗ ΠΕΛΟΠΟΝΝΗΣΟΥ - ΔΥΤ. ΕΛΛΑΔΑΣ - ΙΟΝΙΟΥ- Δ/ΝΣΗ ΥΔΑΤΩΝ ΙΟΝΙΟΥ, ΠΕΡΙΦΕΡΕΙΑ ΙΟΝΙΟΥ
ΠΕΡΙΟΧΗ ΕΦΑΡΜΟΓΗΣ ΤΟΥ ΜΕΤΡΟΥ	ΖΔΥΚΠ ΕΛ05ΑΡ006 (επιφάνεια κατάκλυσης για T=100 έτη)
ΔΕΙΚΤΗΣ ΠΑΡΑΚΟΛΟΥΘΗΣΗΣ ΕΦΑΡΜΟΓΗΣ ΜΕΤΡΟΥ	Αριθμός υδρευτικών γεωτρήσεων που συμπεριλαμβάνουν προδιαγραφές βάσει ΣΔΚΠ
ΤΙΜΗ ΣΤΟΧΟΣ	5
ΠΕΡΙΟΧΗ ΕΠΙΔΡΑΣΗΣ ΤΟΥ ΜΕΤΡΟΥ	Δήμος Νότιας Κέρκυρας

ΟΝΟΜΑ ΜΕΤΡΟΥ	Λήψη μέτρων για την αντιπλημμυρική προστασία των υδρευτικών γεωτρήσεων Δήμων και ΔΕΥΑ
ΔΕΙΚΤΗΣ ΠΑΡΑΚΟΛΟΥΘΗΣΗΣ ΑΠΟΔΟΣΗΣ ΜΕΤΡΟΥ	Πληθυσμός που υδροδοτείται από τις γεωτρήσεις που προστατεύονται/ πληθυσμό που αντιστοιχεί στην περιοχή επίδρασης του μέτρου (%)
ΤΙΜΗ ΣΤΟΧΟΣ	100%
ΑΝΘΕΚΤΙΚΟΤΗΤΑ ΣΤΗΝ ΚΛΙΜΑΤΙΚΗ ΑΛΛΑΓΗ	
ΣΥΣΧΕΤΙΣΗ ΜΕ ΣΤΟΧΟΥΣ ΚΑΙ ΜΕΤΡΑ ΓΙΑ ΤΗΝ ΚΛΙΜΑΤΙΚΗ ΑΛΛΑΓΗ	Υδάτινοι Πόροι: Δράση 2. Μέτρο 1. ΕΣΠΚΑ
ΣΥΣΧΕΤΙΣΗ ΜΕ ΣΤΟΧΟΥΣ ΚΑΙ ΜΕΤΡΑ ΣΔΛΑΠ	M05B0301
ΣΤΑΔΙΟ ΥΛΟΠΟΙΗΣΗΣ	Ωρίμανση
ΔΙΑΡΚΕΙΑ ΥΛΟΠΟΙΗΣΗΣ	Βραχυπρόθεσμο
ΠΡΟΤΕΙΝΟΜΕΝΟ ΧΡΟΝΟΔΙΑΓΡΑΜΜΑ ΥΛΟΠΟΙΗΣΗΣ (ΟΡΟΣΗΜΑ)	Καταγραφή γεωτρήσεων: Έτος 0 (έχει υλοποιηθεί στα πλαίσια του παρόντος ΣΔΚΠ) Πρόταση μέτρων αντιπλημμυρικής προστασίας: Έτος 1 Ενσωμάτωση μέτρων στις άδειες χρήσης νερού: Έτος 2
ΣΕΙΡΑ ΚΑΤΑΤΑΞΗΣ ΠΡΟΤΕΡΑΙΟΤΗΤΑΣ	
ΕΚΤΙΜΩΜΕΝΟ ΚΟΣΤΟΣ	Μηδενικό κόστος δεδομένου ότι εκτιμάται ότι εντάσσεται στην συνήθη λειτουργία της Διοίκησης
ΕΝΔΕΙΚΤΙΚΟ ΧΡΗΜΑΤΟΔΟΤΙΚΟ ΕΡΓΑΛΕΙΟ	-

Τεκμηρίωση ανάγκης πρότασης του μέτρου, σύμφωνα με τους υπολογισμούς διερεύνησης πλημμυρικού κινδύνου και Κλιματικής Αλλαγής

Το παρόν μέτρο συναρτάται με τους υπολογισμούς Πλημμυρικού Κινδύνου και Κλιματικής Αλλαγής. Συγκεκριμένα εντός της ζώνης κατάκλυσης στη ΖΔΥΚΠ EL05APSF006 για T= 100 χρόνια εντοπίζονται πέντε (5) υδρευτικές γεωτρήσεις (όλες πλησίον του ρ. Μεσογής, ανάντη της Ε.Ο. Κέρκυρας – Λευκίμμης), με βάση τα διαθέσιμα στοιχεία της 1ης Αναθεώρησης των ΣΔΚΠ.

ΟΝΟΜΑ ΜΕΤΡΟΥ	Έργα φυσικής συγκράτησης υδάτων στα πεδινά
ΚΩΔΙΚΟΣ ΜΕΤΡΟΥ	EL_05_31_02
ΣΥΣΧΕΤΙΣΗ ΜΕ ΜΕΤΡΟ ΤΟΥ 1ΟΥ ΣΧΕΔΙΟΥ	Νέο μέτρο
ΑΕΟΝΑΣ	Προστασία
ΓΕΝΙΚΟΣ ΣΤΟΧΟΣ	Σ2: Μείωση της πιθανότητας πλημμύρας
ΤΥΠΟΣ ΜΕΤΡΟΥ ΔΙΑΧΕΙΡΙΣΗΣ ΚΙΝΔΥΝΟΥ ΠΛΗΜΜΥΡΑΣ	M31- Μέτρα για τη μείωση της ροής μέσα σε φυσικά ή τεχνητά συστήματα αποστράγγισης, διατάξεις αποθήκευσης ή/ και ανάσχεσης της ροής και ενίσχυσης της κατείδυσης, κ.λπ.. Περιλαμβάνουν έργα διαμόρφωσης/ διαχείρισης κεντρικής και πλημμυρικής κοίτης και φύτευσης της όχθης των ρεμάτων.
ΤΥΠΟΣ ΜΕΤΡΟΥ ΦΥΣΙΚΗΣ ΣΥΓΚΡΑΤΗΣΗΣ ΥΔΑΤΩΝ	N03, N05, N04, N01, N02, N06, N10
ΕΙΔΙΚΟΣ ΣΤΟΧΟΣ	Σ2.1 Μείωση του πλημμυρικού κινδύνου μέσω φυσικής συγκράτησης υδάτων
ΕΙΔΟΣ ΜΕΤΡΟΥ	Μέτρα Περιβαλλοντικού Χαρακτήρα
ΠΕΡΙΓΡΑΦΗ ΜΕΤΡΟΥ	<p>Το μέτρο αφορά σε έργα φυσικής συγκράτησης υδάτων στα όρια της πεδινής κοίτης των υδατορεμάτων, όπως καθορίστηκαν μαζί με τα όρια ορεινής κοίτης από τις αποφάσεις των τέως Νομαρχών της χώρας και σύμφωνα με την ισχύουσα νομοθεσία, και κατά προτεραιότητα στις ζώνες πλημμύρας 100ετίας εντός των ΖΔΥΚΠ (ή ανάντη αυτών) και σε θέσεις με υψηλό πλημμυρικό κίνδυνο (θέσεις υψηλής τρωτότητας με ευάλωτες χρήσεις).</p> <p>Το μέτρο περιλαμβάνει:</p> <ul style="list-style-type: none"> • έργα αποκατάστασης και διαχείρισης πλημμυρικών περιοχών (N03) – «make room to river» - με την καθαίρεση τεχνητών αναχωμάτων για αύξηση της αποθηκευτικότητας και επιτάχυνση της αποκατάστασης μετά από πλημμυρικά φαινόμενα. • έργα επαναφοράς των κοιτών των υδατορευμάτων στη φυσική τους κατάσταση (N05). • έργα εκ νέου διαμόρφωσης μαιάνδρων (N04) για αύξηση αποθηκευτικότητας και της ρυθμιστικής χωρητικότητας. • κατασκευή στεγνών (offline dry detention basin) και ενεργών (online pond) λεκανών και λιμνών κατακράτησης (N01) στις κοίτες των ρεμάτων για ανάσχεση της πλημμύρας και παράπλευρης εκτόνωσης/αποθήκευσης των πλημμυρικών ροών. • αποκατάσταση και διαχείριση υγροτόπων (N02) μέσω παρόχθιας βλάστησης για αύξηση αποθηκευτικότητας και επιβράδυνση ροής. • αποκατάσταση και επανασύνδεση εποχιακών ρευμάτων (N06) για αύξηση αποθηκευτικότητας και παροχευτικότητας. • Φυσική σταθεροποίηση οχθών (N10) με χρήση υλικών οικολογικής (bioengineering) για αύξηση παροχευτικότητας και συγκράτησης φερτών. <p>Τα απαιτούμενα έργα σε επίπεδο προκαταρκτικής μελέτης θα υποδειχθούν στα πλαίσια υλοποίησης του Master Plan (EL05_35_02), αξιοποιώντας και τα αποτελέσματα των ΧΕΠ και ΧΚΠ του παρόντος Σχεδίου.</p>
ΦΟΡΕΙΣ ΥΛΟΠΟΙΗΣΗΣ	Δ19, ΠΕΡΙΦΕΡΕΙΑ ΗΠΕΙΡΟΥ (Υποδ/νσεις Τεχνικών Έργων ΠΕ, Δήμοι)

ΟΝΟΜΑ ΜΕΤΡΟΥ	Έργα φυσικής συγκράτησης υδάτων στα πεδινά
ΠΕΡΙΟΧΗ ΕΦΑΡΜΟΓΗΣ ΤΟΥ ΜΕΤΡΟΥ	ZΔΥΚΠ EL05APSF006
ΔΕΙΚΤΗΣ ΠΑΡΑΚΟΛΟΥΘΗΣΗΣ ΕΦΑΡΜΟΓΗΣ ΜΕΤΡΟΥ	% των έργων ανά στάδιο υλοποίησης, επί του συνόλου των έργων που απαιτείται
ΤΙΜΗ ΣΤΟΧΟΣ	100%
ΠΕΡΙΟΧΗ ΕΠΙΔΡΑΣΗΣ ΤΟΥ ΜΕΤΡΟΥ	ZΔΥΚΠ EL05APSF006
ΔΕΙΚΤΗΣ ΠΑΡΑΚΟΛΟΥΘΗΣΗΣ ΑΠΟΔΟΣΗΣ ΜΕΤΡΟΥ	πληθυσμός που αντιστοιχεί στην έκταση που προστατεύεται από τον κίνδυνο πλημμυρών/ πληθυσμό που αντιστοιχεί στην περιοχή επίδρασης του μέτρου (%)
ΤΙΜΗ ΣΤΟΧΟΣ	15% (αρχικός στόχος, ο οποίος θα επανεξεταστεί στο πλαίσιο του Master Plan - Μέτρο EL_05_35_02)
ΑΝΘΕΚΤΙΚΟΤΗΤΑ ΣΤΗΝ ΚΛΙΜΑΤΙΚΗ ΑΛΛΑΓΗ	
ΣΥΣΧΕΤΙΣΗ ΜΕ ΣΤΟΧΟΥΣ ΚΑΙ ΜΕΤΡΑ ΓΙΑ ΤΗΝ ΚΛΙΜΑΤΙΚΗ ΑΛΛΑΓΗ	-
ΣΥΣΧΕΤΙΣΗ ΜΕ ΣΤΟΧΟΥΣ ΚΑΙ ΜΕΤΡΑ ΣΔΛΑΠ	-
ΣΤΑΔΙΟ ΥΛΟΠΟΙΗΣΗΣ	Ωρίμανση
ΔΙΑΡΚΕΙΑ ΥΛΟΠΟΙΗΣΗΣ	Μεσοπρόθεσμο
ΠΡΟΤΕΙΝΟΜΕΝΟ ΧΡΟΝΟΔΙΑΓΡΑΜΜΑ ΥΛΟΠΟΙΗΣΗΣ (ΟΡΟΣΗΜΑ)	Υλοποίηση Master Plan (Μέτρο EL_05_35_02): Έτος 2-3 Προκήρυξη και Υλοποίηση Μελετών: Έτος 3-4 Προκήρυξη έργων: Έτος 3-4 Υλοποίηση έργων: Έτος 6
ΣΕΙΡΑ ΚΑΤΑΤΑΞΗΣ ΠΡΟΤΕΡΑΙΟΤΗΤΑΣ	
ΕΚΤΙΜΩΜΕΝΟ ΚΟΣΤΟΣ	100.000 € (αρχικό κόστος το οποίο θα επανεξεταστεί στα πλαίσια του Master Plan - Μέτρο EL_05_35_02)
ΕΝΔΕΙΚΤΙΚΟ ΧΡΗΜΑΤΟΔΟΤΙΚΟ ΕΡΓΑΛΕΙΟ	ΠΕΠ Ηπείρου

Τεκμηρίωση ανάγκης πρότασης του μέτρου

Τα συμβατικά («γκρι») έργα αντιπλημμυρικής προστασίας, κατασκευάζονται κατά κύριο λόγο από «σκληρά» υλικά (όπως σκυρόδεμα ή και εύκαμπτα - συρματοκιβώτια), προσφέρουν συνήθως μεμονωμένη λειτουργία (αντιπλημμυρική προστασία), και συνεπάγονται σημαντικό κόστος κατασκευής και συντήρησης, με μεγάλη απαίτηση σε υλικούς πόρους, επιφέροντας ενδεχομένως αξιωσημειώτες μορφολογικές αλλοιώσεις με αποτέλεσμα και περιβαλλοντικές επιπτώσεις, ενώ χαρακτηρίζονται από μειωμένη ανθεκτικότητα και προσαρμοστικότητα στις μεταβαλλόμενες κλιματικές συνθήκες.

Αντίθετα, η ανάπτυξη φιλικών προς το περιβάλλον έργων αντιπλημμυρικής προστασίας, με πρακτικές φυσικής συγκράτησης υδάτων στα πεδινά πλημμυρικά πεδία, συμβάλλουν αφενός στη μείωση του κινδύνου πλημμυρών και ταυτόχρονα επιφέρουν πολλαπλά οικολογικά και κοινωνικά οφέλη που συνδέονται με την προσαρμογή και τον μετριασμό της κλιματικής αλλαγής και την ενίσχυση της ανθεκτικότητας.

Σύμφωνα με τα αποτελέσματα ΧΕΠ και ΧΚΠ, το εν λόγω μέτρο έχει εφαρμογή κυρίως ανάντη αστικών ή ημιαστικών περιοχών που πλημμυρίζουν με σκοπό τον περιορισμό της πλημμυρικής ζώνης στις περιοχές αυτές και την προστασία του πληθυσμού.

Ενδεικτικά, στη ΖΔΥΚΠ EL05APSF006 αναφέρονται οι οικισμοί Μεσογής και Μοραΐτικα, με εφαρμογή στο ρ. Μεσογής.

ΟΝΟΜΑ ΜΕΤΡΟΥ	Έργα Αντιπλημμυρικής Προστασίας
ΚΩΔΙΚΟΣ ΜΕΤΡΟΥ	EL_05_33_02
ΣΥΣΧΕΤΙΣΗ ΜΕ ΜΕΤΡΟ ΤΟΥ 1ΟΥ ΣΧΕΔΙΟΥ	Τροποποίηση από EL_05_33_12 από το 1ο Σχέδιο
ΛΕΟΝΑΣ	Προστασία
ΓΕΝΙΚΟΣ ΣΤΟΧΟΣ	Σ2: Μείωση της πιθανότητας πλημμύρας
ΤΥΠΟΣ ΜΕΤΡΟΥ ΔΙΑΧΕΙΡΙΣΗΣ ΚΙΝΔΥΝΟΥ ΠΛΗΜΜΥΡΑΣ	M33- Μέτρα που αφορούν παρεμβάσεις σε κοίτες υδατορεμάτων, ορεινά υδατορεύματα, δέλτα ποταμών, παράκτια ύδατα και πλημμυρικά πεδία, όπως η κατασκευή, τροποποίηση ή καθαίρεση κατασκευών, η διευθέτηση κοιτών, έργα διαχείρισης φερτών υλών, αναχώματα κ.λπ.
ΤΥΠΟΣ ΜΕΤΡΟΥ ΦΥΣΙΚΗΣ ΣΥΓΚΡΑΤΗΣΗΣ ΥΔΑΤΩΝ	
ΕΙΔΙΚΟΣ ΣΤΟΧΟΣ	Σ2.2 Μείωση του πλημμυρικού κινδύνου με άλλα μέσα
ΕΙΔΟΣ ΜΕΤΡΟΥ	Τεχνικά μέτρα αντιπλημμυρικής προστασίας
ΠΕΡΙΓΡΑΦΗ ΜΕΤΡΟΥ	<p>Το παρόν μέτρο υλοποιείται εφόσον δεν είναι εφικτή η επαρκής η εφαρμογή του μέτρου EL_05_31_02 του παρόντος ΣΔΚΠ που αφορούν σε έργα φυσικής συγκράτησης υδάτων στα πεδινά.</p> <p>Το μέτρο περιλαμβάνει την κατασκευή νέων αντιπλημμυρικών έργων ή/και τη συμπλήρωση/ενίσχυση υφιστάμενων αντιπλημμυρικών έργων που μελετώνται ή έχουν μελετηθεί και προγραμματίζεται να υλοποιηθούν στις πεδινές κοίτες των υδατορεμάτων, κατά προτεραιότητα στις ζώνες πλημμύρας 100ετίας εντός των ΖΔΥΚΠ και σε θέσεις με υψηλό πλημμυρικό κίνδυνο (θέσεις υψηλής τρωτότητας με ευάλωτες χρήσεις).</p> <p>Σημειώνεται ότι η αναφορά στο T=100 αναφέρεται στη γεωγραφική επίδραση του μέτρου και δεν σχετίζεται με το μέγεθος σχεδιασμού των αντιπλημμυρικών έργων, το οποίο ορίζεται με βάση τους εκάστοτε ισχύοντες κανονισμούς και τις τεχνικές προδιαγραφές των μελετών των υπ' όψη έργων.</p> <p>Το μέτρο περιλαμβάνει, κατά περίπτωση έργα που περιλαμβάνουν ένα ή περισσότερα από τα ακόλουθα:</p> <ol style="list-style-type: none"> 1. Έργα διευθέτησης ποταμών/χειμάρρων για την αύξηση της παροχετευτικότητάς τους και την προστασία της κοίτης από διάβρωση (διαμόρφωση διατομής με επένδυση ή μη του πυθμένα ή και των πρανών, αντιστήριξη των πρανών, κατασκευή μεμονωμένων προβόλων εντός υδατορεμάτων). 2. Κατασκευή αναβαθμών/καταβαθμών για τη μείωση της κατά μήκος κλίσης όπου απαιτείται. 3. Κατασκευή ή ενίσχυση αντιπλημμυρικών αναχωμάτων κατά μήκος των υδατορεμάτων 4. Έργα αντικατάστασης ή κατασκευή οχετών και γεφυρών σε θέσεις οδικών διαβάσεων που διακόπτουν τη συνέχεια των υδατορεμάτων. 5. Έργα διευθέτησης συμβολών ρεμάτων και τεχνικά έργα εκβολών υδατορεμάτων/ποταμών στη θάλασσα/λίμνες 6. Κατασκευή τεχνητού κλάδου υδατορέματος 7. Άρση προσχώσεων από μη διευθετημένο τμήμα υδατορέματος <p>Όσον αφορά στην ΖΔΥΚΠ EL05APFR006, προτείνεται η υλοποίηση μελέτης αντιπλημμυρικής προστασίας κατά μήκος του ρέματος Μεσογής.</p>

ΟΝΟΜΑ ΜΕΤΡΟΥ	Έργα Αντιπλημμυρικής Προστασίας
ΦΟΡΕΙΣ ΥΛΟΠΟΙΗΣΗΣ	Δ19, ΠΕΡΙΦΕΡΕΙΕΣ (Υποδ/νσεις Τεχνικών Έργων ΠΕ, Δήμοι)
ΠΕΡΙΟΧΗ ΕΦΑΡΜΟΓΗΣ ΤΟΥ ΜΕΤΡΟΥ	ΖΔΥΚΠ EL05APSFR006 (επιφάνεια κατάκλυσης για T=100 έτη)
ΔΕΙΚΤΗΣ ΠΑΡΑΚΟΛΟΥΘΗΣΗΣ ΕΦΑΡΜΟΓΗΣ ΜΕΤΡΟΥ	% των έργων ανά στάδιο υλοποίησης, επί του συνόλου των έργων που απαιτείται
ΤΙΜΗ ΣΤΟΧΟΣ	100%
ΠΕΡΙΟΧΗ ΕΠΙΔΡΑΣΗΣ ΤΟΥ ΜΕΤΡΟΥ	ΖΔΥΚΠ EL05APSFR006
ΔΕΙΚΤΗΣ ΠΑΡΑΚΟΛΟΥΘΗΣΗΣ ΑΠΟΔΟΣΗΣ ΜΕΤΡΟΥ	πληθυσμός που αντιστοιχεί στην έκταση που προστατεύεται από τον κίνδυνο πλημμυρών/ πληθυσμό που αντιστοιχεί στην περιοχή επίδρασης του μέτρου (%)
ΤΙΜΗ ΣΤΟΧΟΣ	30% (αρχικός στόχος, ο οποίος θα επανεξεταστεί στο πλαίσιο του Master Plan - Μέτρο EL_05_35_02)
ΑΝΘΕΚΤΙΚΟΤΗΤΑ ΣΤΗΝ ΚΛΙΜΑΤΙΚΗ ΑΛΛΑΓΗ	
ΣΥΣΧΕΤΙΣΗ ΜΕ ΣΤΟΧΟΥΣ ΚΑΙ ΜΕΤΡΑ ΓΙΑ ΤΗΝ ΚΛΙΜΑΤΙΚΗ ΑΛΛΑΓΗ	-
ΣΥΣΧΕΤΙΣΗ ΜΕ ΣΤΟΧΟΥΣ ΚΑΙ ΜΕΤΡΑ ΣΔΛΑΠ	-
ΣΤΑΔΙΟ ΥΛΟΠΟΙΗΣΗΣ	Ορίμανση/ Προς Υλοποίηση
ΔΙΑΡΚΕΙΑ ΥΛΟΠΟΙΗΣΗΣ	Μεσοπρόθεσμο
ΠΡΟΤΕΙΝΟΜΕΝΟ ΧΡΟΝΟΔΙΑΓΡΑΜΜΑ ΥΛΟΠΟΙΗΣΗΣ (ΟΡΟΣΗΜΑ)	Υλοποίηση υφιστάμενων μελετών: Έτος 2 Υλοποίηση Master Plan (Μέτρο EL_05_35_02): Έτος 2-3 Προκήρυξη και Υλοποίηση Μελετών: Έτος 3-4 Προκήρυξη έργων: Έτος 3-4 Υλοποίηση έργων: Έτος 6
ΣΕΙΡΑ ΚΑΤΑΤΑΞΗΣ ΠΡΟΤΕΡΑΙΟΤΗΤΑΣ	
ΕΚΤΙΜΩΜΕΝΟ ΚΟΣΤΟΣ	500.000 €
ΕΝΔΕΙΚΤΙΚΟ ΧΡΗΜΑΤΟΔΟΤΙΚΟ ΕΡΓΑΛΕΙΟ	ΠΡΟΥΠΟΛΟΓΙΣΜΟΣ ΤΕΧΝΙΚΩΝ ΕΡΓΩΝ ΠΕΡΙΦΕΡΕΙΑΣ (ΠΑΑ-ΣΣΚΓΠ 2023-2027, ΠΕΠ 2023-2027, ΠΕΡΙΦΕΡΕΙΑΚΟΙ ΑΥΤΟΤΕΛΕΙΣ ΠΟΡΟΙ, ΕΣΠΑ 2021-2027)

Τεκμηρίωση ανάγκης πρότασης του μέτρου

Η κατασκευή αντιπλημμυρικών έργων είναι απαραίτητη για την προστασία από πλημμύρες των περιοχών που διασχίζουν τα υδατορέματα σε συνθήκες έντονων καταιγίδων. Σε νέες θέσεις ανάπτυξης απαιτούνται νέα αντιπλημμυρικά έργα αλλά και σε θέσεις με υφιστάμενα αντιπλημμυρικά έργα μπορεί να απαιτούνται συμπληρώσεις ή/και ενισχύσεις αυτών.

Με δεδομένη την εμφάνιση πλημμυρικών φαινομένων στη χώρα μας με καταστροφικές συνέπειες, προκύπτει η ανάγκη δρομολόγησης έργων και εργασιών αντιπλημμυρικής προστασίας με στόχο την αποτροπή εμφάνισής τους και τη μείωση των επιπτώσεών τους.

Σημειώνεται ότι το μέτρο υλοποιείται συμπληρωματικά με το μέτρο EL_05_31_02 του παρόντος ΣΔΚΠ "Έργα φυσικής συγκράτησης υδάτων στα πεδινά

4.4.2.6 ΜΕΤΡΑ ΖΔΥΚΠ ΕΛ05ΑΡ007

ΟΝΟΜΑ ΜΕΤΡΟΥ	Λήψη μέτρων για την αντιπλημμυρική προστασία των υδρευτικών γεωτρήσεων Δήμων και ΔΕΥΑ
ΚΩΔΙΚΟΣ ΜΕΤΡΟΥ	EL_05_23_01
ΣΥΣΧΕΤΙΣΗ ΜΕ ΜΕΤΡΟ ΤΟΥ 1ΟΥ ΣΧΕΔΙΟΥ	Τροποποίηση από EL_05_23_03 από το 1ο Σχέδιο
ΛΕΟΝΑΣ	Πρόληψη
ΓΕΝΙΚΟΣ ΣΤΟΧΟΣ	Σ1: Μετριασμός της έκθεσης στην πλημμύρα
ΤΥΠΟΣ ΜΕΤΡΟΥ ΔΙΑΧΕΙΡΙΣΗΣ ΚΙΝΔΥΝΟΥ ΠΛΗΜΜΥΡΑΣ	M23- Μέτρα για την προσαρμογή των αποδεκτών πλημμυρικού κινδύνου ώστε να μειωθούν οι αρνητικές επιπτώσεις από ένα πλημμυρικό γεγονός (σε κτίρια, δίκτυα κοινής ωφελείας, κ.λπ.)
ΤΥΠΟΣ ΜΕΤΡΟΥ ΦΥΣΙΚΗΣ ΣΥΓΚΡΑΤΗΣΗΣ ΥΔΑΤΩΝ	-
ΕΙΔΙΚΟΣ ΣΤΟΧΟΣ	Σ1.3 Υιοθέτηση κατάλληλων όρων και περιορισμών σύμφωνων ΣΔΚΠ
ΕΙΔΟΣ ΜΕΤΡΟΥ	Νομοθετικές/ Διοικητικές ρυθμίσεις
ΠΕΡΙΓΡΑΦΗ ΜΕΤΡΟΥ	<p>Το μέτρο περιλαμβάνει:</p> <ol style="list-style-type: none"> καταγραφή/ επιβεβαίωση της θέσης και της στάθμης των υδρευτικών γεωτρήσεων Δήμων και ΔΕΥΑ που βρίσκονται εντός της ζώνης κατάκλυσης για T= 100 χρόνια. πρόταση λήψης κατάλληλων μέτρων για την αντιπλημμυρική προστασία των εν λόγω υδρευτικών γεωτρήσεων, όπως η ανύψωση των ηλεκτρομηχανολογικών συστημάτων, της σωλήνωσης και του οικίσκου της κάθε γεώτρησης ή η κατασκευή προστατευτικού περιμετρικού αναχώματος κατάλληλου ύψους από κατάλληλα υλικά. ενσωμάτωση των ανωτέρω μέτρων αντιπλημμυρικής προστασίας στις άδειες χρήσης ύδατος που προβλέπονται σύμφωνα με την ΚΥΑ 146896/27.10.2014 (ΦΕΚ Β' 2878 και Β' 3142) «Κατηγορίες αδειών χρήσης και εκτέλεσης έργων αξιοποίησης των υδάτων. Διαδικασία και όροι έκδοσης των αδειών, περιεχόμενο και διάρκεια ισχύος τους και άλλες συναφείς διατάξεις», όπως τροποποιήθηκε και ισχύει. <p>Με τη λήψη κατάλληλων μέτρων αντιπλημμυρικής προστασίας αποφεύγονται οι κίνδυνοι που ελλοχεύουν σε μια υδρευτική γεώτρηση, που πέραν των βλαβών στο υπέργειο ηλεκτρομηχανολογικό εξοπλισμό της, μπορεί να είναι η πρόκληση ρύπανσης του υπόγειου υδάτινου ορίζοντα.</p> <p>Για την ΖΔΥΚΠ ΕΛ05ΑΡ007, εντός της ζώνης κατάκλυσης για T=100 έτη, βρίσκεται μία (1) υδρευτική γεώτρηση, πλησίον του π. Καλαμά στο ύψος του οικισμού Αγ. Βλάσιος.</p>
ΦΟΡΕΙΣ ΥΛΟΠΟΙΗΣΗΣ	ΔΗΜΟΙ, ΔΕΥΑ, ΑΠΟΚΕΝΤΡΩΜΕΝΗ ΔΙΟΙΚΗΣΗ ΗΠΕΙΡΟΥ-ΔΥΤΙΚΗΣ ΜΑΚΕΔΟΝΙΑΣ - Δ/ΝΣΗ ΥΔΑΤΩΝ ΗΠΕΙΡΟΥ, ΠΕΡΙΦΕΡΕΙΑ ΗΠΕΙΡΟΥ
ΠΕΡΙΟΧΗ ΕΦΑΡΜΟΓΗΣ ΤΟΥ ΜΕΤΡΟΥ	ΖΔΥΚΠ ΕΛ05ΑΡ007 (επιφάνεια κατάκλυσης για T=100 έτη)
ΔΕΙΚΤΗΣ ΠΑΡΑΚΟΛΟΥΘΗΣΗΣ ΕΦΑΡΜΟΓΗΣ ΜΕΤΡΟΥ	Αριθμός υδρευτικών γεωτρήσεων που συμπεριλαμβάνουν προδιαγραφές βάσει ΣΔΚΠ
ΤΙΜΗ ΣΤΟΧΟΣ	1
ΠΕΡΙΟΧΗ ΕΠΙΔΡΑΣΗΣ ΤΟΥ ΜΕΤΡΟΥ	Δήμος Ηγουμενίτσας

ΟΝΟΜΑ ΜΕΤΡΟΥ	Λήψη μέτρων για την αντιπλημμυρική προστασία των υδρευτικών γεωτρήσεων Δήμων και ΔΕΥΑ
ΔΕΙΚΤΗΣ ΠΑΡΑΚΟΛΟΥΘΗΣΗΣ ΑΠΟΔΟΣΗΣ ΜΕΤΡΟΥ	Πληθυσμός που υδροδοτείται από τις γεωτρήσεις που προστατεύονται/ πληθυσμό που αντιστοιχεί στην περιοχή επίδρασης του μέτρου (%)
ΤΙΜΗ ΣΤΟΧΟΣ	100%
ΑΝΘΕΚΤΙΚΟΤΗΤΑ ΣΤΗΝ ΚΛΙΜΑΤΙΚΗ ΑΛΛΑΓΗ	
ΣΥΣΧΕΤΙΣΗ ΜΕ ΣΤΟΧΟΥΣ ΚΑΙ ΜΕΤΡΑ ΓΙΑ ΤΗΝ ΚΛΙΜΑΤΙΚΗ ΑΛΛΑΓΗ	Υδάτινοι Πόροι: Δράση 2. Μέτρο 1. ΕΣΠΚΑ
ΣΥΣΧΕΤΙΣΗ ΜΕ ΣΤΟΧΟΥΣ ΚΑΙ ΜΕΤΡΑ ΣΔΛΑΠ	M05B0301
ΣΤΑΔΙΟ ΥΛΟΠΟΙΗΣΗΣ	Ωρίμανση
ΔΙΑΡΚΕΙΑ ΥΛΟΠΟΙΗΣΗΣ	Βραχυπρόθεσμο
ΠΡΟΤΕΙΝΟΜΕΝΟ ΧΡΟΝΟΔΙΑΓΡΑΜΜΑ ΥΛΟΠΟΙΗΣΗΣ (ΟΡΟΣΗΜΑ)	Καταγραφή γεωτρήσεων: Έτος 0 (έχει υλοποιηθεί στα πλαίσια του παρόντος ΣΔΚΠ) Πρόταση μέτρων αντιπλημμυρικής προστασίας: Έτος 1 Ενσωμάτωση μέτρων στις άδειες χρήσης νερού: Έτος 2
ΣΕΙΡΑ ΚΑΤΑΤΑΞΗΣ ΠΡΟΤΕΡΑΙΟΤΗΤΑΣ	
ΕΚΤΙΜΩΜΕΝΟ ΚΟΣΤΟΣ	Μηδενικό κόστος δεδομένου ότι εκτιμάται ότι εντάσσεται στην συνήθη λειτουργία της Διοίκησης
ΕΝΔΕΙΚΤΙΚΟ ΧΡΗΜΑΤΟΔΟΤΙΚΟ ΕΡΓΑΛΕΙΟ	-

Τεκμηρίωση ανάγκης πρότασης του μέτρου, σύμφωνα με τους υπολογισμούς διερεύνησης πλημμυρικού κινδύνου και Κλιματικής Αλλαγής

Το παρόν μέτρο συναρτάται με τους υπολογισμούς Πλημμυρικού Κινδύνου και Κλιματικής Αλλαγής. Συγκεκριμένα εντός της ζώνης κατάκλυσης στη ΖΔΥΚΠ EL05APSF007 για T= 100 χρόνια εντοπίζεται μία (1) υδρευτική γεώτρηση (πλησίον του π. Καλαμά στο ύψος του οικισμού Αγ. Βλάσιος), με βάση τα διαθέσιμα στοιχεία της 1^{ης} Αναθεώρησης των ΣΔΚΠ.

ΟΝΟΜΑ ΜΕΤΡΟΥ	Έργα Αντιπλημμυρικής Προστασίας
ΚΩΔΙΚΟΣ ΜΕΤΡΟΥ	EL_05_33_02
ΣΥΣΧΕΤΙΣΗ ΜΕ ΜΕΤΡΟ ΤΟΥ 1ΟΥ ΣΧΕΔΙΟΥ	Τροποποίηση από EL_05_33_12 από το 1ο Σχέδιο
ΛΕΟΝΑΣ	Προστασία
ΓΕΝΙΚΟΣ ΣΤΟΧΟΣ	Σ2: Μείωση της πιθανότητας πλημμύρας
ΤΥΠΟΣ ΜΕΤΡΟΥ ΔΙΑΧΕΙΡΙΣΗΣ ΚΙΝΔΥΝΟΥ ΠΛΗΜΜΥΡΑΣ	M33- Μέτρα που αφορούν παρεμβάσεις σε κοίτες υδατορεμάτων, ορεινά υδατορεύματα, δέλτα ποταμών, παράκτια ύδατα και πλημμυρικά πεδία, όπως η κατασκευή, τροποποίηση ή καθαίρεση κατασκευών, η διευθέτηση κοιτών, έργα διαχείρισης φερτών υλών, αναχώματα κ.λπ.
ΤΥΠΟΣ ΜΕΤΡΟΥ ΦΥΣΙΚΗΣ ΣΥΓΚΡΑΤΗΣΗΣ ΥΔΑΤΩΝ	
ΕΙΔΙΚΟΣ ΣΤΟΧΟΣ	Σ2.2 Μείωση του πλημμυρικού κινδύνου με άλλα μέσα
ΕΙΔΟΣ ΜΕΤΡΟΥ	Τεχνικά μέτρα αντιπλημμυρικής προστασίας
ΠΕΡΙΓΡΑΦΗ ΜΕΤΡΟΥ	<p>Το παρόν μέτρο υλοποιείται εφόσον δεν είναι εφικτή η επαρκής η εφαρμογή του μέτρου EL_05_31_02 του παρόντος ΣΔΚΠ που αφορούν σε έργα φυσικής συγκράτησης υδάτων στα πεδινά.</p> <p>Το μέτρο περιλαμβάνει την κατασκευή νέων αντιπλημμυρικών έργων ή/και τη συμπλήρωση/ενίσχυση υφιστάμενων αντιπλημμυρικών έργων που μελετώνται ή έχουν μελετηθεί και προγραμματίζεται να υλοποιηθούν στις πεδινές κοίτες των υδατορεμάτων, κατά προτεραιότητα στις ζώνες πλημμύρας 100ετίας εντός των ΖΔΥΚΠ και σε θέσεις με υψηλό πλημμυρικό κίνδυνο (θέσεις υψηλής τρωτότητας με ευάλωτες χρήσεις).</p> <p>Σημειώνεται ότι η αναφορά στο T=100 αναφέρεται στη γεωγραφική επίδραση του μέτρου και δεν σχετίζεται με το μέγεθος σχεδιασμού των αντιπλημμυρικών έργων, το οποίο ορίζεται με βάση τους εκάστοτε ισχύοντες κανονισμούς και τις τεχνικές προδιαγραφές των μελετών των υπ' όψη έργων.</p> <p>Το μέτρο περιλαμβάνει, κατά περίπτωση έργα που περιλαμβάνουν ένα ή περισσότερα από τα ακόλουθα:</p> <ol style="list-style-type: none"> 1. Έργα διευθέτησης ποταμών/χειμάρρων για την αύξηση της παροχετευτικότητάς τους και την προστασία της κοίτης από διάβρωση (διαμόρφωση διατομής με επένδυση ή μη του πυθμένα ή και των πρανών, αντιστήριξη των πρανών, κατασκευή μεμονωμένων προβόλων εντός υδατορεμάτων). 2. Κατασκευή αναβαθμών/καταβαθμών για τη μείωση της κατά μήκος κλίσης όπου απαιτείται. 3. Κατασκευή ή ενίσχυση αντιπλημμυρικών αναχωμάτων κατά μήκος των υδατορεμάτων 4. Έργα αντικατάστασης ή κατασκευή οχετών και γεφυρών σε θέσεις οδικών διαβάσεων που διακόπτουν τη συνέχεια των υδατορεμάτων. 5. Έργα διευθέτησης συμβολών ρεμάτων και τεχνικά έργα εκβολών υδατορεμάτων/ποταμών στη θάλασσα/λίμνες 6. Κατασκευή τεχνητού κλάδου υδατορέματος 7. Άρση προσχώσεων από μη διευθετημένο τμήμα υδατορέματος <p>Όσον αφορά στην ΖΔΥΚΠ EL05APSPFR007, προτείνεται η υλοποίηση μελέτης και έργων αντιπλημμυρικής προστασίας κατά μήκος του μέσου του π. Καλαμά (ανάντη του φράγματος Καλαμά και μέχρι το ύψος του οικισμού Παλαιοχωρίου).</p>

ΟΝΟΜΑ ΜΕΤΡΟΥ	Έργα Αντιπλημμυρικής Προστασίας
ΦΟΡΕΙΣ ΥΛΟΠΟΙΗΣΗΣ	Δ19, ΠΕΡΙΦΕΡΕΙΕΣ (Υποδ/νσεις Τεχνικών Έργων ΠΕ, Δήμοι)
ΠΕΡΙΟΧΗ ΕΦΑΡΜΟΓΗΣ ΤΟΥ ΜΕΤΡΟΥ	ΖΔΥΚΠ EL05APSFR007 (επιφάνεια κατάκλυσης για T=100 έτη)
ΔΕΙΚΤΗΣ ΠΑΡΑΚΟΛΟΥΘΗΣΗΣ ΕΦΑΡΜΟΓΗΣ ΜΕΤΡΟΥ	% των έργων ανά στάδιο υλοποίησης, επί του συνόλου των έργων που απαιτείται
ΤΙΜΗ ΣΤΟΧΟΣ	100%
ΠΕΡΙΟΧΗ ΕΠΙΔΡΑΣΗΣ ΤΟΥ ΜΕΤΡΟΥ	ΖΔΥΚΠ EL05APSFR007
ΔΕΙΚΤΗΣ ΠΑΡΑΚΟΛΟΥΘΗΣΗΣ ΑΠΟΔΟΣΗΣ ΜΕΤΡΟΥ	πληθυσμός που αντιστοιχεί στην έκταση που προστατεύεται από τον κίνδυνο πλημμυρών/ πληθυσμό που αντιστοιχεί στην περιοχή επίδρασης του μέτρου (%)
ΤΙΜΗ ΣΤΟΧΟΣ	30% (αρχικός στόχος, ο οποίος θα επανεξεταστεί στο πλαίσιο του Master Plan - Μέτρο EL_05_35_02)
ΑΝΘΕΚΤΙΚΟΤΗΤΑ ΣΤΗΝ ΚΛΙΜΑΤΙΚΗ ΑΛΛΑΓΗ	
ΣΥΣΧΕΤΙΣΗ ΜΕ ΣΤΟΧΟΥΣ ΚΑΙ ΜΕΤΡΑ ΓΙΑ ΤΗΝ ΚΛΙΜΑΤΙΚΗ ΑΛΛΑΓΗ	-
ΣΥΣΧΕΤΙΣΗ ΜΕ ΣΤΟΧΟΥΣ ΚΑΙ ΜΕΤΡΑ ΣΔΛΑΠ	-
ΣΤΑΔΙΟ ΥΛΟΠΟΙΗΣΗΣ	Ορίμανση/ Προς Υλοποίηση
ΔΙΑΡΚΕΙΑ ΥΛΟΠΟΙΗΣΗΣ	Μεσοπρόθεσμο
ΠΡΟΤΕΙΝΟΜΕΝΟ ΧΡΟΝΟΔΙΑΓΡΑΜΜΑ ΥΛΟΠΟΙΗΣΗΣ (ΟΡΟΣΗΜΑ)	Υλοποίηση υφιστάμενων μελετών: Έτος 2 Υλοποίηση Master Plan (Μέτρο EL_05_35_02): Έτος 2-3 Προκήρυξη και Υλοποίηση Μελετών: Έτος 3-4 Προκήρυξη έργων: Έτος 3-4 Υλοποίηση έργων: Έτος 6
ΣΕΙΡΑ ΚΑΤΑΤΑΞΗΣ ΠΡΟΤΕΡΑΙΟΤΗΤΑΣ	
ΕΚΤΙΜΩΜΕΝΟ ΚΟΣΤΟΣ	3.000.000 €
ΕΝΔΕΙΚΤΙΚΟ ΧΡΗΜΑΤΟΔΟΤΙΚΟ ΕΡΓΑΛΕΙΟ	ΠΡΟΥΠΟΛΟΓΙΣΜΟΣ ΤΕΧΝΙΚΩΝ ΕΡΓΩΝ ΠΕΡΙΦΕΡΕΙΑΣ (ΠΑΑ-ΣΣΚΓΠ 2023-2027, ΠΕΠ 2023-2027, ΠΕΡΙΦΕΡΕΙΑΚΟΙ ΑΥΤΟΤΕΛΕΙΣ ΠΟΡΟΙ, ΕΣΠΑ 2021-2027)

Τεκμηρίωση ανάγκης πρότασης του μέτρου

Η κατασκευή αντιπλημμυρικών έργων είναι απαραίτητη για την προστασία από πλημμύρες των περιοχών που διασχίζουν τα υδατορέματα σε συνθήκες έντονων καταιγίδων. Σε νέες θέσεις ανάπτυξης απαιτούνται νέα αντιπλημμυρικά έργα αλλά και σε θέσεις με υφιστάμενα αντιπλημμυρικά έργα μπορεί να απαιτούνται συμπληρώσεις ή/και ενισχύσεις αυτών.

Με δεδομένη την εμφάνιση πλημμυρικών φαινομένων στη χώρα μας με καταστροφικές συνέπειες, προκύπτει η ανάγκη δρομολόγησης έργων και εργασιών αντιπλημμυρικής προστασίας με στόχο την αποτροπή εμφάνισής τους και τη μείωση των επιπτώσεών τους.

Σημειώνεται ότι το μέτρο υλοποιείται συμπληρωματικά με το μέτρο EL_05_31_02 του παρόντος ΣΔΚΠ "Έργα φυσικής συγκράτησης υδάτων στα πεδινά

4.4.2.7 ΜΕΤΡΑ ΖΔΥΠΚ EL05APSFR008

ΟΝΟΜΑ ΜΕΤΡΟΥ	Έργα φυσικής συγκράτησης υδάτων στα πεδινά
ΚΩΔΙΚΟΣ ΜΕΤΡΟΥ	EL_05_31_02
ΣΥΣΧΕΤΙΣΗ ΜΕ ΜΕΤΡΟ ΤΟΥ 1ΟΥ ΣΧΕΔΙΟΥ	Νέο μέτρο
ΛΕΟΝΑΣ	Προστασία
ΓΕΝΙΚΟΣ ΣΤΟΧΟΣ	Σ2: Μείωση της πιθανότητας πλημμύρας
ΤΥΠΟΣ ΜΕΤΡΟΥ ΔΙΑΧΕΙΡΙΣΗΣ ΚΙΝΔΥΝΟΥ ΠΛΗΜΜΥΡΑΣ	M31- Μέτρα για τη μείωση της ροής μέσα σε φυσικά ή τεχνητά συστήματα αποστράγγισης, διατάξεις αποθήκευσης ή/ και ανάσχεσης της ροής και ενίσχυσης της κατείδυσης, κ.λπ.. Περιλαμβάνουν έργα διαμόρφωσης/ διαχείρισης κεντρικής και πλημμυρικής κοίτης και φύτευσης της όχθης των ρεμάτων.
ΤΥΠΟΣ ΜΕΤΡΟΥ ΦΥΣΙΚΗΣ ΣΥΓΚΡΑΤΗΣΗΣ ΥΔΑΤΩΝ	N03, N05, N04, N01, N02, N06, N10
ΕΙΔΙΚΟΣ ΣΤΟΧΟΣ	Σ2.1 Μείωση του πλημμυρικού κινδύνου μέσω φυσικής συγκράτησης υδάτων
ΕΙΔΟΣ ΜΕΤΡΟΥ	Μέτρα Περιβαλλοντικού Χαρακτήρα
ΠΕΡΙΓΡΑΦΗ ΜΕΤΡΟΥ	<p>Το μέτρο αφορά σε έργα φυσικής συγκράτησης υδάτων στα όρια της πεδινής κοίτης των υδατορευμάτων, όπως καθορίστηκαν μαζί με τα όρια ορεινής κοίτης από τις αποφάσεις των τέως Νομαρχών της χώρας και σύμφωνα με την ισχύουσα νομοθεσία, και κατά προτεραιότητα στις ζώνες πλημμύρας 100ετίας εντός των ΖΔΥΚΠ (ή ανάντη αυτών) και σε θέσεις με υψηλό πλημμυρικό κίνδυνο (θέσεις υψηλής τρωτότητας με ευάλωτες χρήσεις).</p> <p>Το μέτρο περιλαμβάνει:</p> <ul style="list-style-type: none"> • έργα αποκατάστασης και διαχείρισης πλημμυρικών περιοχών (N03) - «make room to river» - με την καθαίρεση τεχνητών αναχωμάτων για αύξηση της αποθηκευτικότητας και επιτάχυνση της αποκατάστασης μετά από πλημμυρικά φαινόμενα. • έργα επαναφοράς των κοιτών των υδατορευμάτων στη φυσική τους κατάσταση (N05). • έργα εκ νέου διαμόρφωσης μαιάνδρων (N04) για αύξηση αποθηκευτικότητας και της ρυθμιστικής χωρητικότητας. • κατασκευή στεγνών (offline dry detention basin) και ενεργών (online pond) λεκανών και λιμνών κατακράτησης (N01) στις κοίτες των ρεμάτων για ανάσχεση της πλημμύρας και παράπλευρη εκτόνωσης/αποθήκευσης των πλημμυρικών ροών. • αποκατάσταση και διαχείριση υγροτόπων (N02) μέσω παρόχθιας βλάστησης για αύξηση αποθηκευτικότητας και επιβράδυνση ροής. • αποκατάσταση και επανασύνδεση εποχιακών ρευμάτων (N06) για αύξηση αποθηκευτικότητας και παροχευτικότητας. • Φυσική σταθεροποίηση οχθών (N10) με χρήση υλικών οικομηχανικής (bioengineering) για αύξηση παροχευτικότητας και συγκράτησης φερτών. <p>Τα απαιτούμενα έργα σε επίπεδο προκαταρκτικής μελέτης θα υποδειχθούν στα πλαίσια υλοποίησης του Master Plan (EL05_35_02), αξιοποιώντας και τα αποτελέσματα των ΧΕΠ και ΧΚΠ του παρόντος Σχεδίου.</p>

ΟΝΟΜΑ ΜΕΤΡΟΥ	Έργα φυσικής συγκράτησης υδάτων στα πεδινά
ΦΟΡΕΙΣ ΥΛΟΠΟΙΗΣΗΣ	Δ19, ΠΕΡΙΦΕΡΕΙΑ ΗΠΕΙΡΟΥ (Υποδ/νσεις Τεχνικών Έργων ΠΕ, Δήμοι)
ΠΕΡΙΟΧΗ ΕΦΑΡΜΟΓΗΣ ΤΟΥ ΜΕΤΡΟΥ	ΖΔΥΚΠ EL05APSF008
ΔΕΙΚΤΗΣ ΠΑΡΑΚΟΛΟΥΘΗΣΗΣ ΕΦΑΡΜΟΓΗΣ ΜΕΤΡΟΥ	% των έργων ανά στάδιο υλοποίησης, επί του συνόλου των έργων που απαιτείται
ΤΙΜΗ ΣΤΟΧΟΣ	100%
ΠΕΡΙΟΧΗ ΕΠΙΔΡΑΣΗΣ ΤΟΥ ΜΕΤΡΟΥ	ΖΔΥΚΠ EL05APSF008
ΔΕΙΚΤΗΣ ΠΑΡΑΚΟΛΟΥΘΗΣΗΣ ΑΠΟΔΟΣΗΣ ΜΕΤΡΟΥ	πληθυσμός που αντιστοιχεί στην έκταση που προστατεύεται από τον κίνδυνο πλημμυρών/ πληθυσμό που αντιστοιχεί στην περιοχή επίδρασης του μέτρου (%)
ΤΙΜΗ ΣΤΟΧΟΣ	15% (αρχικός στόχος, ο οποίος θα επανεξεταστεί στο πλαίσιο του Master Plan - Μέτρο EL_05_35_02)
ΑΝΘΕΚΤΙΚΟΤΗΤΑ ΣΤΗΝ ΚΛΙΜΑΤΙΚΗ ΑΛΛΑΓΗ	
ΣΥΣΧΕΤΙΣΗ ΜΕ ΣΤΟΧΟΥΣ ΚΑΙ ΜΕΤΡΑ ΓΙΑ ΤΗΝ ΚΛΙΜΑΤΙΚΗ ΑΛΛΑΓΗ	-
ΣΥΣΧΕΤΙΣΗ ΜΕ ΣΤΟΧΟΥΣ ΚΑΙ ΜΕΤΡΑ ΣΔΛΑΠ	-
ΣΤΑΔΙΟ ΥΛΟΠΟΙΗΣΗΣ	Ωρίμανση
ΔΙΑΡΚΕΙΑ ΥΛΟΠΟΙΗΣΗΣ	Μεσοπρόθεσμο
ΠΡΟΤΕΙΝΟΜΕΝΟ ΧΡΟΝΟΔΙΑΓΡΑΜΜΑ ΥΛΟΠΟΙΗΣΗΣ (ΟΡΟΣΗΜΑ)	Υλοποίηση Master Plan (Μέτρο EL_05_35_02): Έτος 2-3 Προκήρυξη και Υλοποίηση Μελετών: Έτος 3-4 Προκήρυξη έργων: Έτος 3-4 Υλοποίηση έργων: Έτος 6
ΣΕΙΡΑ ΚΑΤΑΤΑΞΗΣ ΠΡΟΤΕΡΑΙΟΤΗΤΑΣ	
ΕΚΤΙΜΩΜΕΝΟ ΚΟΣΤΟΣ	450.000 € (αρχικό κόστος το οποίο θα επανεξεταστεί στα πλαίσια του Master Plan - Μέτρο EL_05_35_02)
ΕΝΔΕΙΚΤΙΚΟ ΧΡΗΜΑΤΟΔΟΤΙΚΟ ΕΡΓΑΛΕΙΟ	ΠΕΠ Ηπείρου

Τεκμηρίωση ανάγκης πρότασης του μέτρου

Τα συμβατικά («γκρι») έργα αντιπλημμυρικής προστασίας, κατασκευάζονται κατά κύριο λόγο από «σκληρά» υλικά (όπως σκυρόδεμα ή και εύκαμπτα - συρματοκιβώτια), προσφέρουν συνήθως μεμονωμένη λειτουργία (αντιπλημμυρική προστασία), και συνεπάγονται σημαντικό κόστος κατασκευής και συντήρησης, με μεγάλη απαίτηση σε υλικούς πόρους, επιφέροντας ενδεχομένως αξιοσημειώτες μορφολογικές αλλοιώσεις με αποτέλεσμα και περιβαλλοντικές επιπτώσεις, ενώ χαρακτηρίζονται από μειωμένη ανθεκτικότητα και προσαρμοστικότητα στις μεταβαλλόμενες κλιματικές συνθήκες.

Αντίθετα, η ανάπτυξη φιλικών προς το περιβάλλον έργων αντιπλημμυρικής προστασίας, με πρακτικές φυσικής συγκράτησης υδάτων στα πεδινά πλημμυρικά πεδία, συμβάλλουν αφενός στη μείωση του κινδύνου πλημμυρών και ταυτόχρονα επιφέρουν πολλαπλά οικολογικά και κοινωνικά οφέλη που συνδέονται με την προσαρμογή και τον μετριασμό της κλιματικής αλλαγής και την ενίσχυση της ανθεκτικότητας.

Σύμφωνα με τα αποτελέσματα ΧΕΠ και ΧΚΠ, το εν λόγω μέτρο έχει εφαρμογή κυρίως ανάντη αστικών ή ημιαστικών περιοχών που πλημμυρίζουν με σκοπό τον περιορισμό της πλημμυρικής ζώνης στις περιοχές αυτές και την προστασία του πληθυσμού.

Ενδεικτικά, στη ΖΔΥΚΠ EL05APSF008 αναφέρεται η πόλη της Ηγουμενίτσας, με εφαρμογή στα ρέματα Ηγουμενίτσας (ρ. Λάκκος και Ξεροπόταμος) και οι οικισμοί Κεστρίνη, Ελαία κ.α., με εφαρμογή στον π. Καλαμά.

ΟΝΟΜΑ ΜΕΤΡΟΥ	Εκσυγχρονισμός και αποκατάσταση αποστραγγιστικών δικτύων
ΚΩΔΙΚΟΣ ΜΕΤΡΟΥ	EL_05_33_01
ΣΥΣΧΕΤΙΣΗ ΜΕ ΜΕΤΡΟ ΤΟΥ 1ΟΥ ΣΧΕΔΙΟΥ	Τροποποίηση από EL_05_33_11 από το 1ο Σχέδιο
ΛΕΟΝΑΣ	Προστασία
ΓΕΝΙΚΟΣ ΣΤΟΧΟΣ	Σ2: Μείωση της πιθανότητας πλημμύρας
ΤΥΠΟΣ ΜΕΤΡΟΥ ΔΙΑΧΕΙΡΙΣΗΣ ΚΙΝΔΥΝΟΥ ΠΛΗΜΜΥΡΑΣ	M33- Μέτρα που αφορούν παρεμβάσεις σε κοίτες υδατορεμάτων, ορεινά υδατορεύματα, δέλτα ποταμών, παράκτια ύδατα και πλημμυρικά πεδία, όπως η κατασκευή, τροποποίηση ή καθαίρεση κατασκευών, η διευθέτηση κοιτών, έργα διαχείρισης φερτών υλών, αναχώματα κ.λπ.
ΤΥΠΟΣ ΜΕΤΡΟΥ ΦΥΣΙΚΗΣ ΣΥΓΚΡΑΤΗΣΗΣ ΥΔΑΤΩΝ	
ΕΙΔΙΚΟΣ ΣΤΟΧΟΣ	Σ2.2 Μείωση του πλημμυρικού κινδύνου με άλλα μέσα
ΕΙΔΟΣ ΜΕΤΡΟΥ	Τεχνικά μέτρα αντιπλημμυρικής προστασίας
ΠΕΡΙΓΡΑΦΗ ΜΕΤΡΟΥ	<p>Το μέτρο περιλαμβάνει τις ακόλουθες δράσεις :</p> <ul style="list-style-type: none"> Καθορισμός προβληματικών, σε θέματα στράγγισης, πεδινών καλλιεργούμενων περιοχών - αξιολόγηση της υφιστάμενης κατάστασης. Έλεγχος επάρκειας αποστραγγιστικών δικτύων στις περιοχές αυτές. Διατύπωση προτάσεων και υλοποίηση έργων αποκατάστασης/ αναβάθμιση των αποστραγγιστικών έργων που μπορεί να περιλαμβάνουν εργασίες : <ul style="list-style-type: none"> καθαρισμού των υφιστάμενων τάφρων από βλάστηση και φερτές ύλες, συντήρησης/αντικατάστασης των τεχνικών έργων των οδικών διαβάσεων και των έργων ελέγχου της ροής (θυροφράγματα, ρουφράκτες) εκσυγχρονισμού του υφιστάμενου Η/Μ εξοπλισμού (εγκατάσταση συστήματος αυτόματης ρύθμισης και τηλεδιαχείρισης του υφιστάμενου εξοπλισμού ρύθμισης των έργων ελέγχου της ροής). Προτεραιοποίηση κατάστρωση χρονοδιαγράμματος Υλοποίηση παρεμβάσεων. <p>Στη ΖΔΥΚΠ EL05APSFR008, προτείνεται η σύνταξη μελέτης και έργων για τον εκσυγχρονισμό και την αποκατάσταση των αρδευτικών και αποστραγγιστικών δικτύων στις πεδινές εκτάσεις του Κάτω ρου-Δέλτα του π. Καλαμά (κατάντη του φράγματος Καλαμά).</p>
ΦΟΡΕΙΣ ΥΛΟΠΟΙΗΣΗΣ	Υπ. Υποδομών & Μεταφορών/ΔΑΕΕ, ΠΕΡΙΦΕΡΕΙΕΣ (Δ/νσεις Τεχνικών Έργων/Υποδιευθύνσεις Τεχνικών Έργων ΠΕ), ΟΕΒ
ΠΕΡΙΟΧΗ ΕΦΑΡΜΟΓΗΣ ΤΟΥ ΜΕΤΡΟΥ	ΖΔΥΚΠ EL05APSFR008 (επιφάνεια κατάκλυσης για T=100 έτη)
ΔΕΙΚΤΗΣ ΠΑΡΑΚΟΛΟΥΘΗΣΗΣ ΕΦΑΡΜΟΓΗΣ ΜΕΤΡΟΥ	% των έργων ανά στάδιο υλοποίησης, επί του συνόλου των έργων που απαιτείται
ΤΙΜΗ ΣΤΟΧΟΣ	100%
ΠΕΡΙΟΧΗ ΕΠΙΔΡΑΣΗΣ ΤΟΥ ΜΕΤΡΟΥ	ΖΔΥΚΠ EL05APSFR008
ΔΕΙΚΤΗΣ ΠΑΡΑΚΟΛΟΥΘΗΣΗΣ ΑΠΟΔΟΣΗΣ ΜΕΤΡΟΥ	Έκταση γης που προστατεύεται από τον πλημμυρικό κίνδυνο / έκταση γης εντός περιοχής επίδρασης του μέτρου (%)
ΤΙΜΗ ΣΤΟΧΟΣ	10%

ΟΝΟΜΑ ΜΕΤΡΟΥ	Εκσυγχρονισμός και αποκατάσταση αποστραγγιστικών δικτύων
ΑΝΘΕΚΤΙΚΟΤΗΤΑ ΣΤΗΝ ΚΛΙΜΑΤΙΚΗ ΑΛΛΑΓΗ	
ΣΥΣΧΕΤΙΣΗ ΜΕ ΣΤΟΧΟΥΣ ΚΑΙ ΜΕΤΡΑ ΓΙΑ ΤΗΝ ΚΛΙΜΑΤΙΚΗ ΑΛΛΑΓΗ	ΕΣΠΚΑ: Τομεακές προσαρμογές στους Υδάτινους πόρους: Δράση 2. Έργα αντιμετώπισης των επιπτώσεων της κλιματικής αλλαγής στους υδάτινους πόρους
ΣΥΣΧΕΤΙΣΗ ΜΕ ΣΤΟΧΟΥΣ ΚΑΙ ΜΕΤΡΑ ΣΔΛΑΠ	M05B0303: Αύξηση της αποδοτικότητας της χρήσης ύδατος σε υποδομές εγγείων βελτιώσεων
ΣΤΑΔΙΟ ΥΛΟΠΟΙΗΣΗΣ	Ωρίμανση
ΔΙΑΡΚΕΙΑ ΥΛΟΠΟΙΗΣΗΣ	Μακροπρόθεσμο
ΠΡΟΤΕΙΝΟΜΕΝΟ ΧΡΟΝΟΔΙΑΓΡΑΜΜΑ ΥΛΟΠΟΙΗΣΗΣ (ΟΡΟΣΗΜΑ)	Προετοιμασία ΦτΕ, τεχνικών δελτίων και ένταξη σε χρηματοδοτικό εργαλείο - εξασφάλιση χρηματοδότησης : Έτος 1 Υλοποίηση σχετικών μελετών: Έτος 2-3 Υλοποίηση απαιτούμενων έργων: Έτος >6
ΣΕΙΡΑ ΚΑΤΑΤΑΞΗΣ ΠΡΟΤΕΡΑΙΟΤΗΤΑΣ	
ΕΚΤΙΜΩΜΕΝΟ ΚΟΣΤΟΣ	1.800.000 €
ΕΝΔΕΙΚΤΙΚΟ ΧΡΗΜΑΤΟΔΟΤΙΚΟ ΕΡΓΑΛΕΙΟ	ΠΡΟΥΠΟΛΟΓΙΣΜΟΣ ΤΕΧΝΙΚΩΝ ΕΡΓΩΝ ΠΕΡΙΦΕΡΕΙΑΣ (ΠΑΑ-ΣΣΚΓΠ 2023-2027, ΠΕΠ 2023-2027, ΠΕΡΙΦΕΡΕΙΑΚΟΙ ΑΥΤΟΤΕΛΕΙΣ ΠΟΡΟΙ, ΕΣΠΑ 2021-2027

Τεκμηρίωση ανάγκης πρότασης του μέτρου

Τα υφιστάμενα αποστραγγιστικά δίκτυα περιλαμβάνουν αποχετευτικές διώρυγες, τάφρους και συνοδά τεχνικά έργα ρύθμισης της ροής- θυροφράγματα, σίφωνες κάτω από οδικές διαβάσεις κλπ., που αποτελούν παλαιές κατασκευές με ελλιπή συντήρηση, με αποτέλεσμα να εμφανίζουν συχνά λειτουργικά προβλήματα. Το μέτρο αναφέρεται στις ζώνες πλημμύρας 100ετίας εντός των ΖΔΥΚΠ.

Σύμφωνα με αποτελέσματα των ΧΕΠ και ΧΚΠ, σημαντικές εκτάσεις των πεδινών περιοχών στον Κάτω ρου-Δέλτα του π. Καλαμά βρίσκονται εντός της ζώνης κατάκλυσης 100ετίας. Η εφαρμογή του μέτρου θα βελτιώσει σημαντικά τη δυνατότητα αποστράγγισης από τις καλλιεργούμενες εκτάσεις, μειώνοντας έτσι τις κατακλυζόμενες εκτάσεις.

ΟΝΟΜΑ ΜΕΤΡΟΥ	Έργα Αντιπλημμυρικής Προστασίας
ΚΩΔΙΚΟΣ ΜΕΤΡΟΥ	EL_05_33_02
ΣΥΣΧΕΤΙΣΗ ΜΕ ΜΕΤΡΟ ΤΟΥ 1ΟΥ ΣΧΕΔΙΟΥ	Τροποποίηση από EL_05_33_12 από το 1ο Σχέδιο
ΛΕΟΝΑΣ	Προστασία
ΓΕΝΙΚΟΣ ΣΤΟΧΟΣ	Σ2: Μείωση της πιθανότητας πλημμύρας
ΤΥΠΟΣ ΜΕΤΡΟΥ ΔΙΑΧΕΙΡΙΣΗΣ ΚΙΝΔΥΝΟΥ ΠΛΗΜΜΥΡΑΣ	M33- Μέτρα που αφορούν παρεμβάσεις σε κοίτες υδατορεμάτων, ορεινά υδατορεύματα, δέλτα ποταμών, παράκτια ύδατα και πλημμυρικά πεδία, όπως η κατασκευή, τροποποίηση ή καθαίρεση κατασκευών, η διευθέτηση κοιτών, έργα διαχείρισης φερτών υλών, αναχώματα κ.λπ.
ΤΥΠΟΣ ΜΕΤΡΟΥ ΦΥΣΙΚΗΣ ΣΥΓΚΡΑΤΗΣΗΣ ΥΔΑΤΩΝ	
ΕΙΔΙΚΟΣ ΣΤΟΧΟΣ	Σ2.2 Μείωση του πλημμυρικού κινδύνου με άλλα μέσα
ΕΙΔΟΣ ΜΕΤΡΟΥ	Τεχνικά μέτρα αντιπλημμυρικής προστασίας
ΠΕΡΙΓΡΑΦΗ ΜΕΤΡΟΥ	<p>Το παρόν μέτρο υλοποιείται εφόσον δεν είναι εφικτή η επαρκής η εφαρμογή του μέτρου EL_05_31_02 του παρόντος ΣΔΚΠ που αφορούν σε έργα φυσικής συγκράτησης υδάτων στα πεδινά.</p> <p>Το μέτρο περιλαμβάνει την κατασκευή νέων αντιπλημμυρικών έργων ή/και τη συμπλήρωση/ενίσχυση υφιστάμενων αντιπλημμυρικών έργων που μελετώνται ή έχουν μελετηθεί και προγραμματίζεται να υλοποιηθούν στις πεδινές κοίτες των υδατορεμάτων, κατά προτεραιότητα στις ζώνες πλημμύρας 100ετίας εντός των ΖΔΥΚΠ και σε θέσεις με υψηλό πλημμυρικό κίνδυνο (θέσεις υψηλής τρωτότητας με ευάλωτες χρήσεις).</p> <p>Σημειώνεται ότι η αναφορά στο T=100 αναφέρεται στη γεωγραφική επίδραση του μέτρου και δεν σχετίζεται με το μέγεθος σχεδιασμού των αντιπλημμυρικών έργων, το οποίο ορίζεται με βάση τους εκάστοτε ισχύοντες κανονισμούς και τις τεχνικές προδιαγραφές των μελετών των υπ' όψη έργων.</p> <p>Το μέτρο περιλαμβάνει, κατά περίπτωση έργα που περιλαμβάνουν ένα ή περισσότερα από τα ακόλουθα:</p> <ol style="list-style-type: none"> 1. Έργα διευθέτησης ποταμών/χειμάρρων για την αύξηση της παροχετευτικότητάς τους και την προστασία της κοίτης από διάβρωση (διαμόρφωση διατομής με επένδυση ή μη του πυθμένα ή και των πρανών, αντιστήριξη των πρανών, κατασκευή μεμονωμένων προβόλων εντός υδατορεμάτων). 2. Κατασκευή αναβαθμών/καταβαθμών για τη μείωση της κατά μήκος κλίσης όπου απαιτείται. 3. Κατασκευή ή ενίσχυση αντιπλημμυρικών αναχωμάτων κατά μήκος των υδατορεμάτων 4. Έργα αντικατάστασης ή κατασκευή οχετών και γεφυρών σε θέσεις οδικών διαβάσεων που διακόπτουν τη συνέχεια των υδατορεμάτων. 5. Έργα διευθέτησης συμβολών ρεμάτων και τεχνικά έργα εκβολών υδατορεμάτων/ποταμών στη θάλασσα/λίμνες 6. Κατασκευή τεχνητού κλάδου υδατορέματος 7. Άρση προσχώσεων από μη διευθετημένο τμήμα υδατορέματος <p>Όσον αφορά στην ΖΔΥΚΠ EL05APSPFR008, προτείνεται η υλοποίηση μελετών και έργων αντιπλημμυρικής προστασίας κατά μήκος του Κάτρου του π. Καλαμά, κατάντη του φράγματος Καλαμά, καθώς και για τα ρ. Λάκκος και Ξεροπόταμος (ρ. Ηγουμενίτσας).</p>

ΟΝΟΜΑ ΜΕΤΡΟΥ	Έργα Αντιπλημμυρικής Προστασίας
ΦΟΡΕΙΣ ΥΛΟΠΟΙΗΣΗΣ	Δ19, ΠΕΡΙΦΕΡΕΙΕΣ (Υποδ/νσεις Τεχνικών Έργων ΠΕ, Δήμοι)
ΠΕΡΙΟΧΗ ΕΦΑΡΜΟΓΗΣ ΤΟΥ ΜΕΤΡΟΥ	ΖΔΥΚΠ EL05APSFR008 (επιφάνεια κατάκλυσης για T=100 έτη)
ΔΕΙΚΤΗΣ ΠΑΡΑΚΟΛΟΥΘΗΣΗΣ ΕΦΑΡΜΟΓΗΣ ΜΕΤΡΟΥ	% των έργων ανά στάδιο υλοποίησης, επί του συνόλου των έργων που απαιτείται
ΤΙΜΗ ΣΤΟΧΟΣ	100%
ΠΕΡΙΟΧΗ ΕΠΙΔΡΑΣΗΣ ΤΟΥ ΜΕΤΡΟΥ	ΖΔΥΚΠ EL05APSFR008
ΔΕΙΚΤΗΣ ΠΑΡΑΚΟΛΟΥΘΗΣΗΣ ΑΠΟΔΟΣΗΣ ΜΕΤΡΟΥ	πληθυσμός που αντιστοιχεί στην έκταση που προστατεύεται από τον κίνδυνο πλημμυρών/ πληθυσμό που αντιστοιχεί στην περιοχή επίδρασης του μέτρου (%)
ΤΙΜΗ ΣΤΟΧΟΣ	30% (αρχικός στόχος, ο οποίος θα επανεξεταστεί στο πλαίσιο του Master Plan - Μέτρο EL_05_35_02)
ΑΝΘΕΚΤΙΚΟΤΗΤΑ ΣΤΗΝ ΚΛΙΜΑΤΙΚΗ ΑΛΛΑΓΗ	
ΣΥΣΧΕΤΙΣΗ ΜΕ ΣΤΟΧΟΥΣ ΚΑΙ ΜΕΤΡΑ ΓΙΑ ΤΗΝ ΚΛΙΜΑΤΙΚΗ ΑΛΛΑΓΗ	-
ΣΥΣΧΕΤΙΣΗ ΜΕ ΣΤΟΧΟΥΣ ΚΑΙ ΜΕΤΡΑ ΣΔΛΑΠ	-
ΣΤΑΔΙΟ ΥΛΟΠΟΙΗΣΗΣ	Ορίμανση/ Προς Υλοποίηση
ΔΙΑΡΚΕΙΑ ΥΛΟΠΟΙΗΣΗΣ	Μεσοπρόθεσμο
ΠΡΟΤΕΙΝΟΜΕΝΟ ΧΡΟΝΟΔΙΑΓΡΑΜΜΑ ΥΛΟΠΟΙΗΣΗΣ (ΟΡΟΣΗΜΑ)	Υλοποίηση υφιστάμενων μελετών: Έτος 2 Υλοποίηση Master Plan (Μέτρο EL_05_35_02): Έτος 2-3 Προκήρυξη και Υλοποίηση Μελετών: Έτος 3-4 Προκήρυξη έργων: Έτος 3-4 Υλοποίηση έργων: Έτος 6
ΣΕΙΡΑ ΚΑΤΑΤΑΞΗΣ ΠΡΟΤΕΡΑΙΟΤΗΤΑΣ	
ΕΚΤΙΜΩΜΕΝΟ ΚΟΣΤΟΣ	3.500.000 €
ΕΝΔΕΙΚΤΙΚΟ ΧΡΗΜΑΤΟΔΟΤΙΚΟ ΕΡΓΑΛΕΙΟ	ΠΡΟΥΠΟΛΟΓΙΣΜΟΣ ΤΕΧΝΙΚΩΝ ΕΡΓΩΝ ΠΕΡΙΦΕΡΕΙΑΣ (ΠΑΑ-ΣΣΚΓΠ 2023-2027, ΠΕΠ 2023-2027, ΠΕΡΙΦΕΡΕΙΑΚΟΙ ΑΥΤΟΤΕΛΕΙΣ ΠΟΡΟΙ, ΕΣΠΑ 2021-2027)

Τεκμηρίωση ανάγκης πρότασης του μέτρου

Η κατασκευή αντιπλημμυρικών έργων είναι απαραίτητη για την προστασία από πλημμύρες των περιοχών που διασχίζουν τα υδατορέματα σε συνθήκες έντονων καταιγίδων. Σε νέες θέσεις ανάπτυξης απαιτούνται νέα αντιπλημμυρικά έργα αλλά και σε θέσεις με υφιστάμενα αντιπλημμυρικά έργα μπορεί να απαιτούνται συμπληρώσεις ή/και ενισχύσεις αυτών.

Με δεδομένη την εμφάνιση πλημμυρικών φαινομένων στη χώρα μας με καταστροφικές συνέπειες, προκύπτει η ανάγκη δρομολόγησης έργων και εργασιών αντιπλημμυρικής προστασίας με στόχο την αποτροπή εμφάνισής τους και τη μείωση των επιπτώσεών τους.

Σημειώνεται ότι το μέτρο υλοποιείται συμπληρωματικά με το μέτρο EL_05_31_02 του παρόντος ΣΔΚΠ "Έργα φυσικής συγκράτησης υδάτων στα πεδινά

ΟΝΟΜΑ ΜΕΤΡΟΥ	Έργα εκσυγχρονισμού/ αντικατάστασης, συντήρησης και συμπλήρωσης υφιστάμενων δικτύων αποχέτευσης όμβριων υδάτων
ΚΩΔΙΚΟΣ ΜΕΤΡΟΥ	EL_05_34_01
ΣΥΣΧΕΤΙΣΗ ΜΕ ΜΕΤΡΟ ΤΟΥ 1ΟΥ ΣΧΕΔΙΟΥ	Τροποποίηση από EL_05_34_13 από το 1ο Σχέδιο
ΛΕΟΝΑΣ	Προστασία
ΓΕΝΙΚΟΣ ΣΤΟΧΟΣ	Σ2: Μείωση της πιθανότητας πλημμύρας
ΤΥΠΟΣ ΜΕΤΡΟΥ ΔΙΑΧΕΙΡΙΣΗΣ ΚΙΝΔΥΝΟΥ ΠΛΗΜΜΥΡΑΣ	M34- Μέτρα που περιλαμβάνουν παρεμβάσεις για έλεγχο του όγκου της απορροής και τη μείωση της έκτασης της πλημμύρας, συνήθως αλλά όχι αποκλειστικά σε αστικές περιοχές, όπως ο έλεγχος του ποσοστού σφράγισης εδάφους, η αναβάθμιση τεχνητών συστημάτων αποχέτευσης και η αειφορική διαχείριση των συστημάτων αποχέτευσης ομβρίων υδάτων (SUDS)
ΤΥΠΟΣ ΜΕΤΡΟΥ ΦΥΣΙΚΗΣ ΣΥΓΚΡΑΤΗΣΗΣ ΥΔΑΤΩΝ	
ΕΙΔΙΚΟΣ ΣΤΟΧΟΣ	Σ2.2 Μείωση του πλημμυρικού κινδύνου με άλλα μέσα
ΕΙΔΟΣ ΜΕΤΡΟΥ	Τεχνικά μέτρα αντιπλημμυρικής προστασίας
ΠΕΡΙΓΡΑΦΗ ΜΕΤΡΟΥ	<p>Το μέτρο περιλαμβάνει έργα αντικατάστασης, ενίσχυσης και συμπλήρωση των έργων αποχέτευσης ομβρίων υδάτων (έργα συλλογής, μεταφοράς και διάθεσης ομβρίων υδάτων στους διαθέσιμους αποδέκτες), με προτεραιότητα σε περιοχές υψηλών οικιστικών αναγκών και απαιτήσεων εντός των Ζωνών Δυνητικά Υψηλού Κινδύνου Πλημμύρας.</p> <p>Το μέτρο υλοποιείται στις εξής φάσεις:</p> <ol style="list-style-type: none"> 1. Σε πρώτη φάση καταγράφονται τα υφιστάμενα δίκτυα αποχέτευσης ομβρίων υδάτων 2. Αξιολογείται η επάρκεια των υφιστάμενων υποδομών από τους αρμόδιους φορείς, με σκοπό τον καθορισμό του είδους των απαιτούμενων, κατά περίπτωση, επεμβάσεων (όπως: συντήρηση, ενίσχυση, αντικατάσταση, επέκταση), 3. Δρομολογούνται και υλοποιούνται τα αντίστοιχα έργα κατά την παρούσα ή και την επόμενη διαχειριστική περίοδο. <p>Για την εφαρμογή του μέτρου στην ΖΔΥΚΠ EL05APSFR008 αναφέρεται η πόλη της Ηγουμενίτσας, όπου έχουν παρουσιαστεί πλημμυρικά προβλήματα.</p>
ΦΟΡΕΙΣ ΥΛΟΠΟΙΗΣΗΣ	Περιφέρεια Ηπείρου, Δήμος Ηγουμενίτσας
ΠΕΡΙΟΧΗ ΕΦΑΡΜΟΓΗΣ ΤΟΥ ΜΕΤΡΟΥ	ΖΔΥΚΠ EL05APSFR008 (επιφάνεια κατάκλυσης για T=100 έτη)
ΔΕΙΚΤΗΣ ΠΑΡΑΚΟΛΟΥΘΗΣΗΣ ΕΦΑΡΜΟΓΗΣ ΜΕΤΡΟΥ	% των έργων ανά στάδιο υλοποίησης, επί του συνόλου των έργων που απαιτείται
ΤΙΜΗ ΣΤΟΧΟΣ	100%
ΠΕΡΙΟΧΗ ΕΠΙΔΡΑΣΗΣ ΤΟΥ ΜΕΤΡΟΥ	ΖΔΥΚΠ EL05APSFR008
ΔΕΙΚΤΗΣ ΠΑΡΑΚΟΛΟΥΘΗΣΗΣ ΑΠΟΔΟΣΗΣ ΜΕΤΡΟΥ	Πληθυσμός που αντιστοιχεί στην έκταση που προστατεύεται από τον κίνδυνο πλημμυρών/ πληθυσμό που αντιστοιχεί στην περιοχή επίδρασης του μέτρου (%)
ΤΙΜΗ ΣΤΟΧΟΣ	15%

ΟΝΟΜΑ ΜΕΤΡΟΥ	Έργα εκσυγχρονισμού/ αντικατάστασης, συντήρησης και συμπλήρωσης υφιστάμενων δικτύων αποχέτευσης όμβριων υδάτων
ΑΝΘΕΚΤΙΚΟΤΗΤΑ ΣΤΗΝ ΚΛΙΜΑΤΙΚΗ ΑΛΛΑΓΗ	
ΣΥΣΧΕΤΙΣΗ ΜΕ ΣΤΟΧΟΥΣ ΚΑΙ ΜΕΤΡΑ ΓΙΑ ΤΗΝ ΚΛΙΜΑΤΙΚΗ ΑΛΛΑΓΗ	-
ΣΥΣΧΕΤΙΣΗ ΜΕ ΣΤΟΧΟΥΣ ΚΑΙ ΜΕΤΡΑ ΣΔΛΑΠ	-
ΣΤΑΔΙΟ ΥΛΟΠΟΙΗΣΗΣ	Ωρίμανση
ΔΙΑΡΚΕΙΑ ΥΛΟΠΟΙΗΣΗΣ	Μεσοπρόθεσμο/Μακροπρόθεσμο
ΠΡΟΤΕΙΝΟΜΕΝΟ ΧΡΟΝΟΔΙΑΓΡΑΜΜΑ ΥΛΟΠΟΙΗΣΗΣ (ΟΡΟΣΗΜΑ)	Προκήρυξη και Υλοποίηση Μελετών: Έτος 3-4 Προκήρυξη έργων: Έτος 3-4 Υλοποίηση έργων: Έτος 6
ΣΕΙΡΑ ΚΑΤΑΤΑΞΗΣ ΠΡΟΤΕΡΑΙΟΤΗΤΑΣ	
ΕΚΤΙΜΩΜΕΝΟ ΚΟΣΤΟΣ	1.000.000 €
ΕΝΔΕΙΚΤΙΚΟ ΧΡΗΜΑΤΟΔΟΤΙΚΟ ΕΡΓΑΛΕΙΟ	ΠΡΟΥΠΟΛΟΓΙΣΜΟΣ ΤΕΧΝΙΚΩΝ ΕΡΓΩΝ ΠΕΡΙΦΕΡΕΙΑΣ (ΠΑΑ-ΣΣΚΓΠ 2023-2027, ΠΕΠ 2023-2027, ΠΕΡΙΦΕΡΕΙΑΚΟΙ ΑΥΤΟΤΕΛΕΙΣ ΠΟΡΟΙ, ΕΣΠΑ 2021-2027)

Τεκμηρίωση ανάγκης πρότασης του μέτρου

Πολλά πλημμυρικά προβλήματα σε οικισμούς σχετίζονται με κατακλύσεις που οφείλονται σε ανεπάρκεια του δικτύου όμβριων να απορροφήσει μεγάλες ποσότητες νερού ακραίων φαινομένων, αλλά και στο γεγονός ότι απορροές εξωτερικών λεκανών καταλήγουν στο εσωτερικό των οικισμών.

Σημειώνεται ότι Το μέτρο θα πρέπει να υλοποιηθεί σε συνδυασμό με το μέτρο EL_05_31_03 "Συμπλήρωση όρου για υποχρεωτική εφαρμογή μέτρων Φυσικής Συγκράτησης Υδάτων (ΜΦΣΥ) / πρακτικών SUDs κατά την περιβαλλοντική αδειοδότηση των έργων Α1 και Α2 υποκατηγορίας, που ανήκουν στην 1η, 6η και 9η ομάδα σύμφωνα με την ΥΣ 17185/ 2022 (Β' 84)" το οποίο αφορά σε υιοθέτηση βέλτιστων πρακτικών φυσικής συγκράτησης όμβριων υδάτων σε αστικό περιβάλλον.

4.4.2.8 ΜΕΤΡΑ ΖΔΥΠΚ EL05APSF009

ΟΝΟΜΑ ΜΕΤΡΟΥ	Εκσυγχρονισμός και αποκατάσταση αποστραγγιστικών δικτύων
ΚΩΔΙΚΟΣ ΜΕΤΡΟΥ	EL_05_33_01
ΣΥΣΧΕΤΙΣΗ ΜΕ ΜΕΤΡΟ ΤΟΥ 1ΟΥ ΣΧΕΔΙΟΥ	Τροποποίηση από EL_05_33_11 από το 1ο Σχέδιο
ΑΞΟΝΑΣ	Προστασία
ΓΕΝΙΚΟΣ ΣΤΟΧΟΣ	Σ2: Μείωση της πιθανότητας πλημμύρας
ΤΥΠΟΣ ΜΕΤΡΟΥ ΔΙΑΧΕΙΡΙΣΗΣ ΚΙΝΔΥΝΟΥ ΠΛΗΜΜΥΡΑΣ	M33- Μέτρα που αφορούν παρεμβάσεις σε κοίτες υδατορεμάτων, ορεινά υδατορεύματα, δέλτα ποταμών, παράκτια ύδατα και πλημμυρικά πεδία, όπως η κατασκευή, τροποποίηση ή καθαίρεση κατασκευών, η διευθέτηση κοιτών, έργα διαχείρισης φερτών υλών, αναχώματα κ.λπ.
ΤΥΠΟΣ ΜΕΤΡΟΥ ΦΥΣΙΚΗΣ ΣΥΓΚΡΑΤΗΣΗΣ ΥΔΑΤΩΝ	
ΕΙΔΙΚΟΣ ΣΤΟΧΟΣ	Σ2.2 Μείωση του πλημμυρικού κινδύνου με άλλα μέσα
ΕΙΔΟΣ ΜΕΤΡΟΥ	Τεχνικά μέτρα αντιπλημμυρικής προστασίας
ΠΕΡΙΓΡΑΦΗ ΜΕΤΡΟΥ	<p>Το μέτρο περιλαμβάνει τις ακόλουθες δράσεις :</p> <ul style="list-style-type: none"> Καθορισμός προβληματικών, σε θέματα στράγγισης, πεδινών καλλιεργούμενων περιοχών - αξιολόγηση της υφιστάμενης κατάστασης. Έλεγχος επάρκειας αποστραγγιστικών δικτύων στις περιοχές αυτές. Διατύπωση προτάσεων και υλοποίηση έργων αποκατάστασης/ αναβάθμιση των αποστραγγιστικών έργων που μπορεί να περιλαμβάνουν εργασίες : <ul style="list-style-type: none"> καθαρισμού των υφιστάμενων τάφρων από βλάστηση και φερτές ύλες, συντήρησης/αντικατάστασης των τεχνικών έργων των οδικών διαβάσεων και των έργων ελέγχου της ροής (θυροφράγματα, ρουφράκτες) εκσυγχρονισμού του υφιστάμενου Η/Μ εξοπλισμού (εγκατάσταση συστήματος αυτόματης ρύθμισης και τηλεδιαχείρισης του υφιστάμενου εξοπλισμού ρύθμισης των έργων ελέγχου της ροής). Προτεραιοποίηση κατάστρωση χρονοδιαγράμματος Υλοποίηση παρεμβάσεων. <p>Στη ΖΔΥΚΠ EL05APSF009, προτείνεται η σύνταξη διαχειριστικής μελέτης και υλοποίηση έργων για την ορθή αρδευτική και αποστραγγιστική λειτουργία της Τάφρου Λαψίστας.</p>
ΦΟΡΕΙΣ ΥΛΟΠΟΙΗΣΗΣ	Υπ. Υποδομών & Μεταφορών/ΔΑΕΕ, ΠΕΡΙΦΕΡΕΙΕΣ (Δ/νσεις Τεχνικών Έργων/Υποδιευθύνσεις Τεχνικών Έργων ΠΕ), ΟΕΒ
ΠΕΡΙΟΧΗ ΕΦΑΡΜΟΓΗΣ ΤΟΥ ΜΕΤΡΟΥ	ΖΔΥΚΠ EL05APSF009 (επιφάνεια κατάκλυσης για T=100 έτη)
ΔΕΙΚΤΗΣ ΠΑΡΑΚΟΛΟΥΘΗΣΗΣ ΕΦΑΡΜΟΓΗΣ ΜΕΤΡΟΥ	% των έργων ανά στάδιο υλοποίησης, επί του συνόλου των έργων που απαιτείται
ΤΙΜΗ ΣΤΟΧΟΣ	100%
ΠΕΡΙΟΧΗ ΕΠΙΔΡΑΣΗΣ ΤΟΥ ΜΕΤΡΟΥ	ΖΔΥΚΠ EL05APSF009
ΔΕΙΚΤΗΣ ΠΑΡΑΚΟΛΟΥΘΗΣΗΣ ΑΠΟΔΟΣΗΣ ΜΕΤΡΟΥ	Έκταση γης που προστατεύεται από τον πλημμυρικό κίνδυνο / έκταση γης εντός περιοχής επίδρασης του μέτρου (%)
ΤΙΜΗ ΣΤΟΧΟΣ	10%

ΟΝΟΜΑ ΜΕΤΡΟΥ	Εκσυγχρονισμός και αποκατάσταση αποστραγγιστικών δικτύων
ΑΝΘΕΚΤΙΚΟΤΗΤΑ ΣΤΗΝ ΚΛΙΜΑΤΙΚΗ ΑΛΛΑΓΗ	
ΣΥΣΧΕΤΙΣΗ ΜΕ ΣΤΟΧΟΥΣ ΚΑΙ ΜΕΤΡΑ ΓΙΑ ΤΗΝ ΚΛΙΜΑΤΙΚΗ ΑΛΛΑΓΗ	ΕΣΠΚΑ: Τομεακές προσαρμογές στους Υδάτινους πόρους: Δράση 2. Έργα αντιμετώπισης των επιπτώσεων της κλιματικής αλλαγής στους υδάτινους πόρους
ΣΥΣΧΕΤΙΣΗ ΜΕ ΣΤΟΧΟΥΣ ΚΑΙ ΜΕΤΡΑ ΣΔΛΑΠ	M05B0303: Αύξηση της αποδοτικότητας της χρήσης ύδατος σε υποδομές εγγείων βελτιώσεων
ΣΤΑΔΙΟ ΥΛΟΠΟΙΗΣΗΣ	Ωρίμανση
ΔΙΑΡΚΕΙΑ ΥΛΟΠΟΙΗΣΗΣ	Μακροπρόθεσμο
ΠΡΟΤΕΙΝΟΜΕΝΟ ΧΡΟΝΟΔΙΑΓΡΑΜΜΑ ΥΛΟΠΟΙΗΣΗΣ (ΟΡΟΣΗΜΑ)	Προετοιμασία ΦτΕ, τεχνικών δελτίων και ένταξη σε χρηματοδοτικό εργαλείο - εξασφάλιση χρηματοδότησης : Έτος 1 Υλοποίηση σχετικών μελετών: Έτος 2-3 Υλοποίηση απαιτούμενων έργων: Έτος >6
ΣΕΙΡΑ ΚΑΤΑΤΑΞΗΣ ΠΡΟΤΕΡΑΙΟΤΗΤΑΣ	
ΕΚΤΙΜΩΜΕΝΟ ΚΟΣΤΟΣ	250.000 €
ΕΝΔΕΙΚΤΙΚΟ ΧΡΗΜΑΤΟΔΟΤΙΚΟ ΕΡΓΑΛΕΙΟ	ΠΡΟΥΠΟΛΟΓΙΣΜΟΣ ΤΕΧΝΙΚΩΝ ΕΡΓΩΝ ΠΕΡΙΦΕΡΕΙΑΣ (ΠΑΑ-ΣΣΚΓΠ 2023-2027, ΠΕΠ 2023-2027, ΠΕΡΙΦΕΡΕΙΑΚΟΙ ΑΥΤΟΤΕΛΕΙΣ ΠΟΡΟΙ, ΕΣΠΑ 2021-2027

Τεκμηρίωση ανάγκης πρότασης του μέτρου

Τα υφιστάμενα αποστραγγιστικά δίκτυα περιλαμβάνουν αποχετευτικές διώρυγες, τάφρους και συνοδά τεχνικά έργα ρύθμισης της ροής- θυροφράγματα, σίφωνες κάτω από οδικές διαβάσεις κλπ., που αποτελούν παλαιές κατασκευές με ελλιπή συντήρηση, με αποτέλεσμα να εμφανίζουν συχνά λειτουργικά προβλήματα. Το μέτρο αναφέρεται στις ζώνες πλημμύρας 100ετίας εντός των ΖΔΥΚΠ.

Σύμφωνα με αποτελέσματα των ΧΕΠ και ΧΚΠ, σημαντικές εκτάσεις του οροπεδίου Ιωαννίνων βρίσκονται εντός της ζώνης κατάκλυσης 100ετίας. Η εφαρμογή του μέτρου στην Τάφρο Λαψίστας θα βελτιώσει σημαντικά τη δυνατότητα αποστράγγισης από τις καλλιεργούμενες εκτάσεις, μειώνοντας έτσι τις κατακλυζόμενες εκτάσεις.

ΟΝΟΜΑ ΜΕΤΡΟΥ	Έργα Αντιπλημμυρικής Προστασίας
ΚΩΔΙΚΟΣ ΜΕΤΡΟΥ	EL_05_33_02
ΣΥΣΧΕΤΙΣΗ ΜΕ ΜΕΤΡΟ ΤΟΥ 1ΟΥ ΣΧΕΔΙΟΥ	Τροποποίηση από EL_05_33_12 από το 1ο Σχέδιο
ΑΞΟΝΑΣ	Προστασία
ΓΕΝΙΚΟΣ ΣΤΟΧΟΣ	Σ2: Μείωση της πιθανότητας πλημμύρας
ΤΥΠΟΣ ΜΕΤΡΟΥ ΔΙΑΧΕΙΡΙΣΗΣ ΚΙΝΔΥΝΟΥ ΠΛΗΜΜΥΡΑΣ	M33- Μέτρα που αφορούν παρεμβάσεις σε κοίτες υδατορεμάτων, ορεινά υδατορεύματα, δέλτα ποταμών, παράκτια ύδατα και πλημμυρικά πεδία, όπως η κατασκευή, τροποποίηση ή καθαίρεση κατασκευών, η διευθέτηση κοιτών, έργα διαχείρισης φερτών υλών, αναχώματα κ.λπ.
ΤΥΠΟΣ ΜΕΤΡΟΥ ΦΥΣΙΚΗΣ ΣΥΓΚΡΑΤΗΣΗΣ ΥΔΑΤΩΝ	
ΕΙΔΙΚΟΣ ΣΤΟΧΟΣ	Σ2.2 Μείωση του πλημμυρικού κινδύνου με άλλα μέσα
ΕΙΔΟΣ ΜΕΤΡΟΥ	Τεχνικά μέτρα αντιπλημμυρικής προστασίας
ΠΕΡΙΓΡΑΦΗ ΜΕΤΡΟΥ	<p>Το παρόν μέτρο υλοποιείται εφόσον δεν είναι εφικτή η επαρκής η εφαρμογή του μέτρου EL_05_31_02 του παρόντος ΣΔΚΠ που αφορούν σε έργα φυσικής συγκράτησης υδάτων στα πεδινά.</p> <p>Το μέτρο περιλαμβάνει την κατασκευή νέων αντιπλημμυρικών έργων ή/και τη συμπλήρωση/ενίσχυση υφιστάμενων αντιπλημμυρικών έργων που μελετώνται ή έχουν μελετηθεί και προγραμματίζεται να υλοποιηθούν στις πεδινές κοίτες των υδατορεμάτων, κατά προτεραιότητα στις ζώνες πλημμύρας 100ετίας εντός των ΖΔΥΚΠ και σε θέσεις με υψηλό πλημμυρικό κίνδυνο (θέσεις υψηλής τρωτότητας με ευάλωτες χρήσεις).</p> <p>Σημειώνεται ότι η αναφορά στο T=100 αναφέρεται στη γεωγραφική επίδραση του μέτρου και δεν σχετίζεται με το μέγεθος σχεδιασμού των αντιπλημμυρικών έργων, το οποίο ορίζεται με βάση τους εκάστοτε ισχύοντες κανονισμούς και τις τεχνικές προδιαγραφές των μελετών των υπ' όψη έργων.</p> <p>Το μέτρο περιλαμβάνει, κατά περίπτωση έργα που περιλαμβάνουν ένα ή περισσότερα από τα ακόλουθα:</p> <ol style="list-style-type: none"> 1. Έργα διευθέτησης ποταμών/χειμάρρων για την αύξηση της παροχαρακτηριστικότητάς τους και την προστασία της κοίτης από διάβρωση (διαμόρφωση διατομής με επένδυση ή μη του πυθμένα ή και των πρανών, αντιστήριξη των πρανών, κατασκευή μεμονωμένων προβόλων εντός υδατορεμάτων). 2. Κατασκευή αναβαθμών/καταβαθμών για τη μείωση της κατά μήκος κλίσης όπου απαιτείται. 3. Κατασκευή ή ενίσχυση αντιπλημμυρικών αναχωμάτων κατά μήκος των υδατορεμάτων 4. Έργα αντικατάστασης ή κατασκευή οχετών και γεφυρών σε θέσεις οδικών διαβάσεων που διακόπτουν τη συνέχεια των υδατορεμάτων. 5. Έργα διευθέτησης συμβολών ρεμάτων και τεχνικά έργα εκβολών υδατορεμάτων/ποταμών στη θάλασσα/λίμνες 6. Κατασκευή τεχνητού κλάδου υδατορέματος 7. Άρση προσχώσεων από μη διευθετημένο τμήμα υδατορέματος <p>Όσον αφορά στην ΖΔΥΚΠ EL05APSFR009, έχει υλοποιηθεί η «Μελέτη αντιπλημμυρικής προστασίας Λεκανοπεδίου Ιωαννίνων».</p> <p>Επιπλέον, για την Περιοχή Λαγκάτσας καθώς και την ευρύτερη περιοχή μέχρι την Εγνατία Οδό απαιτούνται έργα καθαρισμού των τάφρων και</p>

ΟΝΟΜΑ ΜΕΤΡΟΥ	Έργα Αντιπλημμυρικής Προστασίας
	καταβοθρών που αποστραγγίζουν την περιοχή και εκπόνηση μελέτης αποχέτευσης-αποστράγγισης ομβρίων, λαμβάνοντας υπόψη τις αλλαγές χρήσης γης στην περιοχή και την επιδραση των νέων οδικών αξόνων.
ΦΟΡΕΙΣ ΥΛΟΠΟΙΗΣΗΣ	Δ19, ΠΕΡΙΦΕΡΕΙΕΣ (Υποδ/νσεις Τεχνικών Έργων ΠΕ, Δήμοι)
ΠΕΡΙΟΧΗ ΕΦΑΡΜΟΓΗΣ ΤΟΥ ΜΕΤΡΟΥ	ΖΔΥΚΠ EL05APSF009 (επιφάνεια κατάκλυσης για T=100 έτη)
ΔΕΙΚΤΗΣ ΠΑΡΑΚΟΛΟΥΘΗΣΗΣ ΕΦΑΡΜΟΓΗΣ ΜΕΤΡΟΥ	% των έργων ανά στάδιο υλοποίησης, επί του συνόλου των έργων που απαιτείται
ΤΙΜΗ ΣΤΟΧΟΣ	100%
ΠΕΡΙΟΧΗ ΕΠΙΔΡΑΣΗΣ ΤΟΥ ΜΕΤΡΟΥ	ΖΔΥΚΠ EL05APSF009
ΔΕΙΚΤΗΣ ΠΑΡΑΚΟΛΟΥΘΗΣΗΣ ΑΠΟΔΟΣΗΣ ΜΕΤΡΟΥ	πληθυσμός που αντιστοιχεί στην έκταση που προστατεύεται από τον κίνδυνο πλημμυρών/ πληθυσμό που αντιστοιχεί στην περιοχή επίδρασης του μέτρου (%)
ΤΙΜΗ ΣΤΟΧΟΣ	30% (αρχικός στόχος, ο οποίος θα επανεξεταστεί στο πλαίσιο του Master Plan - Μέτρο EL_05_35_02)
ΑΝΘΕΚΤΙΚΟΤΗΤΑ ΣΤΗΝ ΚΛΙΜΑΤΙΚΗ ΑΛΛΑΓΗ	
ΣΥΣΧΕΤΙΣΗ ΜΕ ΣΤΟΧΟΥΣ ΚΑΙ ΜΕΤΡΑ ΓΙΑ ΤΗΝ ΚΛΙΜΑΤΙΚΗ ΑΛΛΑΓΗ	-
ΣΥΣΧΕΤΙΣΗ ΜΕ ΣΤΟΧΟΥΣ ΚΑΙ ΜΕΤΡΑ ΣΔΛΠ	-
ΣΤΑΔΙΟ ΥΛΟΠΟΙΗΣΗΣ	Προς Υλοποίηση
ΔΙΑΡΚΕΙΑ ΥΛΟΠΟΙΗΣΗΣ	Μεσοπρόθεσμο
ΠΡΟΤΕΙΝΟΜΕΝΟ ΧΡΟΝΟΔΙΑΓΡΑΜΜΑ ΥΛΟΠΟΙΗΣΗΣ (ΟΡΟΣΗΜΑ)	Υλοποίηση υφιστάμενων μελετών: Έτος 2 Υλοποίηση Master Plan (Μέτρο EL_05_35_02): Έτος 2-3 Προκήρυξη έργων: Έτος 3-4 Υλοποίηση έργων: Έτος 6
ΣΕΙΡΑ ΚΑΤΑΤΑΞΗΣ ΠΡΟΤΕΡΑΙΟΤΗΤΑΣ	
ΕΚΤΙΜΩΜΕΝΟ ΚΟΣΤΟΣ	2.200.000 €
ΕΝΔΕΙΚΤΙΚΟ ΧΡΗΜΑΤΟΔΟΤΙΚΟ ΕΡΓΑΛΕΙΟ	ΠΡΟΫΠΟΛΟΓΙΣΜΟΣ ΤΕΧΝΙΚΩΝ ΕΡΓΩΝ ΠΕΡΙΦΕΡΕΙΑΣ (ΠΑΑ-ΣΣΚΓΠ 2023-2027, ΠΕΠ 2023-2027, ΠΕΡΙΦΕΡΕΙΑΚΟΙ ΑΥΤΟΤΕΛΕΙΣ ΠΟΡΟΙ, ΕΣΠΑ 2021-2027)

Τεκμηρίωση ανάγκης πρότασης του μέτρου

Η κατασκευή αντιπλημμυρικών έργων είναι απαραίτητη για την προστασία από πλημμύρες των περιοχών που διασχίζουν τα υδατορέματα σε συνθήκες έντονων καταιγίδων. Σε νέες θέσεις ανάπτυξης απαιτούνται νέα αντιπλημμυρικά έργα αλλά και σε θέσεις με υφιστάμενα αντιπλημμυρικά έργα μπορεί να απαιτούνται συμπληρώσεις ή/και ενισχύσεις αυτών.

Με δεδομένη την εμφάνιση πλημμυρικών φαινομένων στη χώρα μας με καταστροφικές συνέπειες, προκύπτει η ανάγκη δρομολόγησης έργων και εργασιών αντιπλημμυρικής προστασίας με στόχο την αποτροπή εμφάνισής τους και τη μείωση των επιπτώσεών τους.

Σημειώνεται ότι το μέτρο υλοποιείται συμπληρωματικά με το μέτρο EL_05_31_02 του παρόντος ΣΔΚΠ "Έργα φυσικής συγκράτησης υδάτων στα πεδινά.

ΟΝΟΜΑ ΜΕΤΡΟΥ	Έργα εκσυγχρονισμού/ αντικατάστασης, συντήρησης και συμπλήρωσης υφιστάμενων δικτύων αποχέτευσης όμβριων υδάτων
ΚΩΔΙΚΟΣ ΜΕΤΡΟΥ	EL_05_34_01
ΣΥΣΧΕΤΙΣΗ ΜΕ ΜΕΤΡΟ ΤΟΥ 1ΟΥ ΣΧΕΔΙΟΥ	Τροποποίηση από EL_05_34_13 από το 1ο Σχέδιο
ΛΕΟΝΑΣ	Προστασία
ΓΕΝΙΚΟΣ ΣΤΟΧΟΣ	Σ2: Μείωση της πιθανότητας πλημμύρας
ΤΥΠΟΣ ΜΕΤΡΟΥ ΔΙΑΧΕΙΡΙΣΗΣ ΚΙΝΔΥΝΟΥ ΠΛΗΜΜΥΡΑΣ	M34- Μέτρα που περιλαμβάνουν παρεμβάσεις για έλεγχο του όγκου της απορροής και τη μείωση της έκτασης της πλημμύρας, συνήθως αλλά όχι αποκλειστικά σε αστικές περιοχές, όπως ο έλεγχος του ποσοστού σφράγισης εδάφους, η αναβάθμιση τεχνητών συστημάτων αποχέτευσης και η αειφορική διαχείριση των συστημάτων αποχέτευσης όμβριων υδάτων (SUDS)
ΤΥΠΟΣ ΜΕΤΡΟΥ ΦΥΣΙΚΗΣ ΣΥΓΚΡΑΤΗΣΗΣ ΥΔΑΤΩΝ	
ΕΙΔΙΚΟΣ ΣΤΟΧΟΣ	Σ2.2 Μείωση του πλημμυρικού κινδύνου με άλλα μέσα
ΕΙΔΟΣ ΜΕΤΡΟΥ	Τεχνικά μέτρα αντιπλημμυρικής προστασίας
ΠΕΡΙΓΡΑΦΗ ΜΕΤΡΟΥ	<p>Το μέτρο περιλαμβάνει έργα αντικατάστασης, ενίσχυσης και συμπλήρωσης των έργων αποχέτευσης όμβριων υδάτων (έργα συλλογής, μεταφοράς και διάθεσης όμβριων υδάτων στους διαθέσιμους αποδέκτες), με προτεραιότητα σε περιοχές υψηλών οικιστικών αναγκών και απαιτήσεων εντός των Ζωνών Δυνητικά Υψηλού Κινδύνου Πλημμύρας.</p> <p>Το μέτρο υλοποιείται στις εξής φάσεις:</p> <ol style="list-style-type: none"> 1. Σε πρώτη φάση καταγράφονται τα υφιστάμενα δίκτυα αποχέτευσης όμβριων υδάτων 2. Αξιολογείται η επάρκεια των υφιστάμενων υποδομών από τους αρμόδιους φορείς, με σκοπό τον καθορισμό του είδους των απαιτούμενων, κατά περίπτωση, επεμβάσεων (όπως: συντήρηση, ενίσχυση, αντικατάσταση, επέκταση), 3. Δρομολογούνται και υλοποιούνται τα αντίστοιχα έργα κατά την παρούσα ή και την επόμενη διαχειριστική περίοδο. <p>Για την εφαρμογή του μέτρου στην ΖΔΥΚΠ EL05APSF009 αναφέρεται η πόλη των Ιωαννίνων, όπου έχουν παρουσιαστεί πλημμυρικά προβλήματα. Σημειώνεται ότι είναι προς υλοποίηση το έργο «Αποχέτευση όμβριων υδάτων και βελτίωση δικτύων συλλογής εντός πολεοδομικού σχεδίου και οριοθετημένων οικισμών ΔΕ Ιωαννίνων». Επιπλέον, προς κατασκευή είναι επίσης το έργο «Αποχέτευση όμβριων υδάτων τμήματος οικισμού ΤΚ Ζωοδόχου» του Δήμου Ζίτσας. Το έργο αφορά στην κατασκευή εσωτερικού δικτύου αποχέτευσης όμβριων στον οικισμό της ΤΚ Ζωοδόχου και τη σύνδεσή του με την περιμετρική τάφρο δικτύου όμβριων της ΒΙ.ΠΕ. Ιωαννίνων μέσω της κατασκευής εξωτερικού δικτύου αποχέτευσης όμβριων.</p>
ΦΟΡΕΙΣ ΥΛΟΠΟΙΗΣΗΣ	Περιφέρεια Ηπείρου, Δήμος Ιωαννίνων, Δήμος Ζίτσας
ΠΕΡΙΟΧΗ ΕΦΑΡΜΟΓΗΣ ΤΟΥ ΜΕΤΡΟΥ	ΖΔΥΚΠ EL05APSF009 (επιφάνεια κατάκλυσης για T=100 έτη)
ΔΕΙΚΤΗΣ ΠΑΡΑΚΟΛΟΥΘΗΣΗΣ ΕΦΑΡΜΟΓΗΣ ΜΕΤΡΟΥ	% των έργων ανά στάδιο υλοποίησης, επί του συνόλου των έργων που απαιτείται

ΟΝΟΜΑ ΜΕΤΡΟΥ	Έργα εκσυγχρονισμού/ αντικατάστασης, συντήρησης και συμπλήρωσης υφιστάμενων δικτύων αποχέτευσης όμβριων υδάτων
ΤΙΜΗ ΣΤΟΧΟΣ	100%
ΠΕΡΙΟΧΗ ΕΠΙΔΡΑΣΗΣ ΤΟΥ ΜΕΤΡΟΥ	ΖΔΥΚΠ EL05APSF009
ΔΕΙΚΤΗΣ ΠΑΡΑΚΟΛΟΥΘΗΣΗΣ ΑΠΟΔΟΣΗΣ ΜΕΤΡΟΥ	Πληθυσμός που αντιστοιχεί στην έκταση που προστατεύεται από τον κίνδυνο πλημμυρών/ πληθυσμό που αντιστοιχεί στην περιοχή επίδρασης του μέτρου (%)
ΤΙΜΗ ΣΤΟΧΟΣ	25%
ΑΝΘΕΚΤΙΚΟΤΗΤΑ ΣΤΗΝ ΚΛΙΜΑΤΙΚΗ ΑΛΛΑΓΗ	
ΣΥΣΧΕΤΙΣΗ ΜΕ ΣΤΟΧΟΥΣ ΚΑΙ ΜΕΤΡΑ ΓΙΑ ΤΗΝ ΚΛΙΜΑΤΙΚΗ ΑΛΛΑΓΗ	-
ΣΥΣΧΕΤΙΣΗ ΜΕ ΣΤΟΧΟΥΣ ΚΑΙ ΜΕΤΡΑ ΣΔΛΑΠ	-
ΣΤΑΔΙΟ ΥΛΟΠΟΙΗΣΗΣ	Ωρίμανση
ΔΙΑΡΚΕΙΑ ΥΛΟΠΟΙΗΣΗΣ	Μεσοπρόθεσμο/Μακροπρόθεσμο
ΠΡΟΤΕΙΝΟΜΕΝΟ ΧΡΟΝΟΔΙΑΓΡΑΜΜΑ ΥΛΟΠΟΙΗΣΗΣ (ΟΡΟΣΗΜΑ)	Υλοποίηση υφιστάμενων μελετών: Έτος 2 Προκήρυξη και Υλοποίηση Μελετών: Έτος 3-4 Προκήρυξη έργων: Έτος 3-4 Υλοποίηση έργων: Έτος 6
ΣΕΙΡΑ ΚΑΤΑΤΑΞΗΣ ΠΡΟΤΕΡΑΙΟΤΗΤΑΣ	
ΕΚΤΙΜΩΜΕΝΟ ΚΟΣΤΟΣ	5.500.000 €
ΕΝΔΕΙΚΤΙΚΟ ΧΡΗΜΑΤΟΔΟΤΙΚΟ ΕΡΓΑΛΕΙΟ	ΠΡΟΫΠΟΛΟΓΙΣΜΟΣ ΤΕΧΝΙΚΩΝ ΕΡΓΩΝ ΠΕΡΙΦΕΡΕΙΑΣ (ΠΑΑ-ΣΣΚΓΠ 2023-2027, ΠΕΠ 2023-2027, ΠΕΡΙΦΕΡΕΙΑΚΟΙ ΑΥΤΟΤΕΛΕΙΣ ΠΟΡΟΙ, ΕΣΠΑ 2021-2027)

Τεκμηρίωση ανάγκης πρότασης του μέτρου

Πολλά πλημμυρικά προβλήματα σε οικισμούς σχετίζονται με κατακλύσεις που οφείλονται σε ανεπάρκεια του δικτύου ομβρίων να απορροφήσει μεγάλες ποσότητες νερού ακραίων φαινομένων, αλλά και στο γεγονός ότι απορροές εξωτερικών λεκανών καταλήγουν στο εσωτερικό των οικισμών.

Σημειώνεται ότι Το μέτρο θα πρέπει να υλοποιηθεί σε συνδυασμό με το μέτρο EL_05_31_03 "Συμπλήρωση όρου για υποχρεωτική εφαρμογή μέτρων Φυσικής Συγκράτησης Υδάτων (ΜΦΣΥ) / πρακτικών SUDs κατά την περιβαλλοντική αδειοδότηση των έργων Α1 και Α2 υποκατηγορίας, που ανήκουν στην 1η, 6η και 9η ομάδα σύμφωνα με την ΥΣ 17185/ 2022 (Β' 84)" το οποίο αφορά σε υιοθέτηση βέλτιστων πρακτικών φυσικής συγκράτησης όμβριων υδάτων σε αστικό περιβάλλον.

4.4.2.9 ΜΕΤΡΑ ΖΔΥΚΠ EL05APSFR010

Στη ΖΔΥΚΠ EL05APSFR005 «Χαμηλές Ζώνες άνω ρου του π. Καλαμά και παραποτάμων» δεν εξειδικεύονται επιμέρους ειδικά μέτρα και έχουν εφαρμογή τα μέτρα σε επίπεδο ΥΔ.

4.4.2.10 ΜΕΤΡΑ ΖΔΥΠΚ EL05APSFR011

ΟΝΟΜΑ ΜΕΤΡΟΥ	Έργα Αντιπλημμυρικής Προστασίας
ΚΩΔΙΚΟΣ ΜΕΤΡΟΥ	EL_05_33_02
ΣΥΣΧΕΤΙΣΗ ΜΕ ΜΕΤΡΟ ΤΟΥ 1ΟΥ ΣΧΕΔΙΟΥ	Τροποποίηση από EL_05_33_12 από το 1ο Σχέδιο
ΑΞΟΝΑΣ	Προστασία
ΓΕΝΙΚΟΣ ΣΤΟΧΟΣ	Σ2: Μείωση της πιθανότητας πλημμύρας
ΤΥΠΟΣ ΜΕΤΡΟΥ ΔΙΑΧΕΙΡΙΣΗΣ ΚΙΝΔΥΝΟΥ ΠΛΗΜΜΥΡΑΣ	M33- Μέτρα που αφορούν παρεμβάσεις σε κοίτες υδατορεμάτων, ορεινά υδατορεύματα, δέλτα ποταμών, παράκτια ύδατα και πλημμυρικά πεδία, όπως η κατασκευή, τροποποίηση ή καθαίρεση κατασκευών, η διευθέτηση κοιτών, έργα διαχείρισης φερτών υλών, αναχώματα κ.λπ.
ΤΥΠΟΣ ΜΕΤΡΟΥ ΦΥΣΙΚΗΣ ΣΥΓΚΡΑΤΗΣΗΣ ΥΔΑΤΩΝ	
ΕΙΔΙΚΟΣ ΣΤΟΧΟΣ	Σ2.2 Μείωση του πλημμυρικού κινδύνου με άλλα μέσα
ΕΙΔΟΣ ΜΕΤΡΟΥ	Τεχνικά μέτρα αντιπλημμυρικής προστασίας
ΠΕΡΙΓΡΑΦΗ ΜΕΤΡΟΥ	<p>Το παρόν μέτρο υλοποιείται εφόσον δεν είναι εφικτή η επαρκής η εφαρμογή του μέτρου EL_05_31_02 του παρόντος ΣΔΚΠ που αφορούν σε έργα φυσικής συγκράτησης υδάτων στα πεδινά.</p> <p>Το μέτρο περιλαμβάνει την κατασκευή νέων αντιπλημμυρικών έργων ή/και τη συμπλήρωση/ενίσχυση υφιστάμενων αντιπλημμυρικών έργων που μελετώνται ή έχουν μελετηθεί και προγραμματίζεται να υλοποιηθούν στις πεδινές κοίτες των υδατορεμάτων, κατά προτεραιότητα στις ζώνες πλημμύρας 100ετίας εντός των ΖΔΥΚΠ και σε θέσεις με υψηλό πλημμυρικό κίνδυνο (θέσεις υψηλής τρωτότητας με ευάλωτες χρήσεις).</p> <p>Σημειώνεται ότι η αναφορά στο T=100 αναφέρεται στη γεωγραφική επίδραση του μέτρου και δεν σχετίζεται με το μέγεθος σχεδιασμού των αντιπλημμυρικών έργων, το οποίο ορίζεται με βάση τους εκάστοτε ισχύοντες κανονισμούς και τις τεχνικές προδιαγραφές των μελετών των υπ' όψη έργων.</p> <p>Το μέτρο περιλαμβάνει, κατά περίπτωση έργα που περιλαμβάνουν ένα ή περισσότερα από τα ακόλουθα:</p> <ol style="list-style-type: none"> 1. Έργα διευθέτησης ποταμών/χειμάρρων για την αύξηση της παροχευετικότητάς τους και την προστασία της κοίτης από διάβρωση (διαμόρφωση διατομής με επένδυση ή μη του πυθμένα ή και των πρανών, αντιστήριξη των πρανών, κατασκευή μεμονωμένων προβόλων εντός υδατορεμάτων). 2. Κατασκευή αναβαθμών/καταβαθμών για τη μείωση της κατά μήκος κλίσης όπου απαιτείται. 3. Κατασκευή ή ενίσχυση αντιπλημμυρικών αναχωμάτων κατά μήκος των υδατορεμάτων 4. Έργα αντικατάστασης ή κατασκευή οχετών και γεφυρών σε θέσεις οδικών διαβάσεων που διακόπτουν τη συνέχεια των υδατορεμάτων. 5. Έργα διευθέτησης συμβολών ρεμάτων και τεχνικά έργα εκβολών υδατορεμάτων/ποταμών στη θάλασσα/λίμνες 6. Κατασκευή τεχνητού κλάδου υδατορέματος 7. Άρση προσχώσεων από μη διευθετημένο τμήμα υδατορέματος

ΟΝΟΜΑ ΜΕΤΡΟΥ	Έργα Αντιπλημμυρικής Προστασίας
	Όσον αφορά στην ΖΔΥΚΠ EL05APSFR011, προτείνεται η υλοποίηση μελέτης αντιπλημμυρικής προστασίας κατά μήκος του π. Ποταμού Κέρκυρας (έλεγχος υδραυλικής επάρκειας και υλοποίηση παρεμβάσεων αντιπλημμυρικής προστασίας).
ΦΟΡΕΙΣ ΥΛΟΠΟΙΗΣΗΣ	Δ19, ΠΕΡΙΦΕΡΕΙΕΣ (Υποδ/νσεις Τεχνικών Έργων ΠΕ, Δήμοι)
ΠΕΡΙΟΧΗ ΕΦΑΡΜΟΓΗΣ ΤΟΥ ΜΕΤΡΟΥ	ΖΔΥΚΠ EL05APSFR011 (επιφάνεια κατάκλυσης για T=100 έτη)
ΔΕΙΚΤΗΣ ΠΑΡΑΚΟΛΟΥΘΗΣΗΣ ΕΦΑΡΜΟΓΗΣ ΜΕΤΡΟΥ	% των έργων ανά στάδιο υλοποίησης, επί του συνόλου των έργων που απαιτείται
ΤΙΜΗ ΣΤΟΧΟΣ	100%
ΠΕΡΙΟΧΗ ΕΠΙΔΡΑΣΗΣ ΤΟΥ ΜΕΤΡΟΥ	ΖΔΥΚΠ EL05APSFR011
ΔΕΙΚΤΗΣ ΠΑΡΑΚΟΛΟΥΘΗΣΗΣ ΑΠΟΔΟΣΗΣ ΜΕΤΡΟΥ	πληθυσμός που αντιστοιχεί στην έκταση που προστατεύεται από τον κίνδυνο πλημμυρών/ πληθυσμό που αντιστοιχεί στην περιοχή επίδρασης του μέτρου (%)
ΤΙΜΗ ΣΤΟΧΟΣ	30% (αρχικός στόχος, ο οποίος θα επανεξεταστεί στο πλαίσιο του Master Plan - Μέτρο EL_05_35_02)
ΑΝΘΕΚΤΙΚΟΤΗΤΑ ΣΤΗΝ ΚΛΙΜΑΤΙΚΗ ΑΛΛΑΓΗ	
ΣΥΣΧΕΤΙΣΗ ΜΕ ΣΤΟΧΟΥΣ ΚΑΙ ΜΕΤΡΑ ΓΙΑ ΤΗΝ ΚΛΙΜΑΤΙΚΗ ΑΛΛΑΓΗ	-
ΣΥΣΧΕΤΙΣΗ ΜΕ ΣΤΟΧΟΥΣ ΚΑΙ ΜΕΤΡΑ ΣΔΛΠ	-
ΣΤΑΔΙΟ ΥΛΟΠΟΙΗΣΗΣ	Ωρίμανση/ Προς Υλοποίηση
ΔΙΑΡΚΕΙΑ ΥΛΟΠΟΙΗΣΗΣ	Μεσοπρόθεσμο
ΠΡΟΤΕΙΝΟΜΕΝΟ ΧΡΟΝΟΔΙΑΓΡΑΜΜΑ ΥΛΟΠΟΙΗΣΗΣ (ΟΡΟΣΗΜΑ)	Υλοποίηση υφιστάμενων μελετών: Έτος 2 Υλοποίηση Master Plan (Μέτρο EL_05_35_02): Έτος 2-3 Προκήρυξη και Υλοποίηση Μελετών: Έτος 3-4 Προκήρυξη έργων: Έτος 3-4 Υλοποίηση έργων: Έτος 6
ΣΕΙΡΑ ΚΑΤΑΤΑΞΗΣ ΠΡΟΤΕΡΑΙΟΤΗΤΑΣ	
ΕΚΤΙΜΩΜΕΝΟ ΚΟΣΤΟΣ	500.000 €
ΕΝΔΕΙΚΤΙΚΟ ΧΡΗΜΑΤΟΔΟΤΙΚΟ ΕΡΓΑΛΕΙΟ	ΠΡΟΥΠΟΛΟΓΙΣΜΟΣ ΤΕΧΝΙΚΩΝ ΕΡΓΩΝ ΠΕΡΙΦΕΡΕΙΑΣ ΙΟΝΙΟΥ

Τεκμηρίωση ανάγκης πρότασης του μέτρου

Η κατασκευή αντιπλημμυρικών έργων είναι απαραίτητη για την προστασία από πλημμύρες των περιοχών που διασχίζουν τα υδατορέματα σε συνθήκες έντονων καταιγίδων. Σε νέες θέσεις ανάπτυξης απαιτούνται νέα αντιπλημμυρικά έργα αλλά και σε θέσεις με υφιστάμενα αντιπλημμυρικά έργα μπορεί να απαιτούνται συμπληρώσεις ή/και ενισχύσεις αυτών.

Με δεδομένη την εμφάνιση πλημμυρικών φαινομένων στη χώρα μας με καταστροφικές συνέπειες, προκύπτει η ανάγκη δρομολόγησης έργων και εργασιών αντιπλημμυρικής προστασίας με στόχο την αποτροπή εμφάνισής τους και τη μείωση των επιπτώσεών τους.

Σημειώνεται ότι το μέτρο υλοποιείται συμπληρωματικά με το μέτρο EL_05_31_02 του παρόντος ΣΔΚΠ "Έργα φυσικής συγκράτησης υδάτων στα πεδινά.

ΟΝΟΜΑ ΜΕΤΡΟΥ	Έργα εκσυγχρονισμού/ αντικατάστασης, συντήρησης και συμπλήρωσης υφιστάμενων δικτύων αποχέτευσης όμβριων υδάτων
ΚΩΔΙΚΟΣ ΜΕΤΡΟΥ	EL_05_34_01
ΣΥΣΧΕΤΙΣΗ ΜΕ ΜΕΤΡΟ ΤΟΥ 1ΟΥ ΣΧΕΔΙΟΥ	Τροποποίηση από EL_05_34_13 από το 1ο Σχέδιο
ΛΕΟΝΑΣ	Προστασία
ΓΕΝΙΚΟΣ ΣΤΟΧΟΣ	Σ2: Μείωση της πιθανότητας πλημμύρας
ΤΥΠΟΣ ΜΕΤΡΟΥ ΔΙΑΧΕΙΡΙΣΗΣ ΚΙΝΔΥΝΟΥ ΠΛΗΜΜΥΡΑΣ	M34- Μέτρα που περιλαμβάνουν παρεμβάσεις για έλεγχο του όγκου της απορροής και τη μείωση της έκτασης της πλημμύρας, συνήθως αλλά όχι αποκλειστικά σε αστικές περιοχές, όπως ο έλεγχος του ποσοστού σφράγισης εδάφους, η αναβάθμιση τεχνητών συστημάτων αποχέτευσης και η αειφορική διαχείριση των συστημάτων αποχέτευσης όμβριων υδάτων (SUDS)
ΤΥΠΟΣ ΜΕΤΡΟΥ ΦΥΣΙΚΗΣ ΣΥΓΚΡΑΤΗΣΗΣ ΥΔΑΤΩΝ	
ΕΙΔΙΚΟΣ ΣΤΟΧΟΣ	Σ2.2 Μείωση του πλημμυρικού κινδύνου με άλλα μέσα
ΕΙΔΟΣ ΜΕΤΡΟΥ	Τεχνικά μέτρα αντιπλημμυρικής προστασίας
ΠΕΡΙΓΡΑΦΗ ΜΕΤΡΟΥ	<p>Το μέτρο περιλαμβάνει έργα αντικατάστασης, ενίσχυσης και συμπλήρωσης των έργων αποχέτευσης όμβριων υδάτων (έργα συλλογής, μεταφοράς και διάθεσης όμβριων υδάτων στους διαθέσιμους αποδέκτες), με προτεραιότητα σε περιοχές υψηλών οικιστικών αναγκών και απαιτήσεων εντός των Ζωνών Δυνητικά Υψηλού Κινδύνου Πλημμύρας.</p> <p>Το μέτρο υλοποιείται στις εξής φάσεις:</p> <ol style="list-style-type: none"> 1. Σε πρώτη φάση καταγράφονται τα υφιστάμενα δίκτυα αποχέτευσης όμβριων υδάτων 2. Αξιολογείται η επάρκεια των υφιστάμενων υποδομών από τους αρμόδιους φορείς, με σκοπό τον καθορισμό του είδους των απαιτούμενων, κατά περίπτωση, επεμβάσεων (όπως: συντήρηση, ενίσχυση, αντικατάσταση, επέκταση), 3. Δρομολογούνται και υλοποιούνται τα αντίστοιχα έργα κατά την παρούσα ή και την επόμενη διαχειριστική περίοδο. <p>Για την εφαρμογή του μέτρου στην ΖΔΥΚΠ EL05APSF011 αναφέρεται η πόλη της Κέρκυρας, όπου έχουν παρουσιαστεί πλημμυρικά προβλήματα.</p>
ΦΟΡΕΙΣ ΥΛΟΠΟΙΗΣΗΣ	Περιφέρεια Ηπείρου, Δήμος Κεντρικής Κέρκυρας
ΠΕΡΙΟΧΗ ΕΦΑΡΜΟΓΗΣ ΤΟΥ ΜΕΤΡΟΥ	ΖΔΥΚΠ EL05APSF011 (επιφάνεια κατάκλυσης για T=100 έτη)
ΔΕΙΚΤΗΣ ΠΑΡΑΚΟΛΟΥΘΗΣΗΣ ΕΦΑΡΜΟΓΗΣ ΜΕΤΡΟΥ	% των έργων ανά στάδιο υλοποίησης, επί του συνόλου των έργων που απαιτείται
ΤΙΜΗ ΣΤΟΧΟΣ	100%
ΠΕΡΙΟΧΗ ΕΠΙΔΡΑΣΗΣ ΤΟΥ ΜΕΤΡΟΥ	ΖΔΥΚΠ EL05APSF011
ΔΕΙΚΤΗΣ ΠΑΡΑΚΟΛΟΥΘΗΣΗΣ ΑΠΟΔΟΣΗΣ ΜΕΤΡΟΥ	Πληθυσμός που αντιστοιχεί στην έκταση που προστατεύεται από τον κίνδυνο πλημμυρών/ πληθυσμό που αντιστοιχεί στην περιοχή επίδρασης του μέτρου (%)
ΤΙΜΗ ΣΤΟΧΟΣ	10%

ΟΝΟΜΑ ΜΕΤΡΟΥ	Έργα εκσυγχρονισμού/ αντικατάστασης, συντήρησης και συμπλήρωσης υφιστάμενων δικτύων αποχέτευσης όμβριων υδάτων
ΑΝΘΕΚΤΙΚΟΤΗΤΑ ΣΤΗΝ ΚΛΙΜΑΤΙΚΗ ΑΛΛΑΓΗ	
ΣΥΣΧΕΤΙΣΗ ΜΕ ΣΤΟΧΟΥΣ ΚΑΙ ΜΕΤΡΑ ΓΙΑ ΤΗΝ ΚΛΙΜΑΤΙΚΗ ΑΛΛΑΓΗ	-
ΣΥΣΧΕΤΙΣΗ ΜΕ ΣΤΟΧΟΥΣ ΚΑΙ ΜΕΤΡΑ ΣΔΛΑΠ	-
ΣΤΑΔΙΟ ΥΛΟΠΟΙΗΣΗΣ	Ωρίμανση
ΔΙΑΡΚΕΙΑ ΥΛΟΠΟΙΗΣΗΣ	Μεσοπρόθεσμο/Μακροπρόθεσμο
ΠΡΟΤΕΙΝΟΜΕΝΟ ΧΡΟΝΟΔΙΑΓΡΑΜΜΑ ΥΛΟΠΟΙΗΣΗΣ (ΟΡΟΣΗΜΑ)	Υλοποίηση υφιστάμενων μελετών: Έτος 2 Προκήρυξη και Υλοποίηση Μελετών: Έτος 3-4 Προκήρυξη έργων: Έτος 3-4 Υλοποίηση έργων: Έτος 6
ΣΕΙΡΑ ΚΑΤΑΤΑΞΗΣ ΠΡΟΤΕΡΑΙΟΤΗΤΑΣ	
ΕΚΤΙΜΩΜΕΝΟ ΚΟΣΤΟΣ	600.000 €
ΕΝΔΕΙΚΤΙΚΟ ΧΡΗΜΑΤΟΔΟΤΙΚΟ ΕΡΓΑΛΕΙΟ	ΠΡΟΥΠΟΛΟΓΙΣΜΟΣ ΤΕΧΝΙΚΩΝ ΕΡΓΩΝ ΠΕΡΙΦΕΡΕΙΑΣ ΙΟΝΙΟΥ

Τεκμηρίωση ανάγκης πρότασης του μέτρου

Πολλά πλημμυρικά προβλήματα σε οικισμούς σχετίζονται με κατακλύσεις που οφείλονται σε ανεπάρκεια του δικτύου ομβρίων να απορροφήσει μεγάλες ποσότητες νερού ακραίων φαινομένων, αλλά και στο γεγονός ότι απορροές εξωτερικών λεκανών καταλήγουν στο εσωτερικό των οικισμών.

Σημειώνεται ότι Το μέτρο θα πρέπει να υλοποιηθεί σε συνδυασμό με το μέτρο EL_05_31_03 "Συμπλήρωση όρου για υποχρεωτική εφαρμογή μέτρων Φυσικής Συγκράτησης Υδάτων (ΜΦΣΥ) / πρακτικών SUDs κατά την περιβαλλοντική αδειοδότηση των έργων Α1 και Α2 υποκατηγορίας, που ανήκουν στην 1η, 6η και 9η ομάδα σύμφωνα με την ΥΣ 17185/ 2022 (Β' 84)" το οποίο αφορά σε υιοθέτηση βέλτιστων πρακτικών φυσικής συγκράτησης όμβριων υδάτων σε αστικό περιβάλλον.

4.5 ΙΕΡΑΡΧΗΣΗ ΜΕΤΡΩΝ 1ΗΣ ΑΝΑΘΕΩΡΗΣΗΣ ΣΔΚΠ ΥΔ05

4.5.1 ΜΕΘΟΔΟΛΟΓΙΑ

Το κεφάλαιο αυτό θα συμπληρωθεί μόλις υπάρχει η διαθέσιμη πληροφορία στο πλαίσιο της διαβούλευσης.

4.5.2 ΑΠΟΤΕΛΕΣΜΑΤΑ ΙΕΡΑΡΧΗΣΗΣ

Το κεφάλαιο αυτό θα συμπληρωθεί μόλις υπάρχει η διαθέσιμη πληροφορία στο πλαίσιο της διαβούλευσης.

5 ΠΑΡΑΚΟΛΟΥΘΗΣΗ ΕΦΑΡΜΟΓΗΣ ΤΗΣ 1^{ΗΣ} ΑΝΑΘΕΩΡΗΣΗΣ ΣΔΚΠ

5.1 ΠΡΟΤΕΡΑΙΟΤΗΤΕΣ ΚΑΙ ΤΡΟΠΟΣ ΠΟΥ ΘΑ ΠΑΡΑΚΟΛΟΥΘΕΙΤΑΙ Η ΠΟΡΕΙΑ ΕΦΑΡΜΟΓΗΣ ΤΟΥ ΣΧΕΔΙΟΥ

Η παρακολούθηση εφαρμογής του ΣΔΚΠ και η καταγραφή και αξιολόγηση της προόδου υλοποίησης του Προγράμματος Μέτρων που καθορίζεται σε αυτό, σύμφωνα με το Άρθρο 3 της Κ.Υ.Α. Η.Π.31822/1542/Ε103/20-07-2010 (ΦΕΚ 1108/Β'/2010) «Αξιολόγηση και διαχείριση των κινδύνων πλημμύρας, σε συμμόρφωση με τις διατάξεις της Οδηγίας 2007/60/ ΕΚ για την αξιολόγηση και τη διαχείριση των κινδύνων πλημμύρας», του Ευρωπαϊκού Κοινοβουλίου και του Συμβουλίου της 23ης Οκτωβρίου 2007, αποτελούν αρμοδιότητα της Γενικής Διεύθυνσης Υδάτων του ΥΠΕΝ σε Εθνικό επίπεδο και της Αρμόδιας Δ/νσης Υδάτων της οικείας Αποκεντρωμένης Διοίκησης σε Περιφερειακό Επίπεδο.

Ο τρόπος παρακολούθησης της εξέλιξης του ΣΔΚΠ και του Προγράμματος Μέτρων, καθώς επίσης και οι διαδικασίες και τα εργαλεία που θα αναπτυχθούν για το σκοπό αυτό θα εξειδικευτούν από την Γενική Διεύθυνση Υδάτων σε συνεργασία με τις Δ/σεις Υδάτων της Αποκεντρωμένης Διοίκησης. Στο πλαίσιο αυτό έχει προβλεφθεί το μέτρο EL_04_61_01 «Ανάπτυξη Συστήματος Παρακολούθησης του Προγράμματος Μέτρων του Σχεδίου Διαχείρισης Κινδύνων Πλημμύρας» το οποίο αφορά στην ανάπτυξη βάσης δεδομένων για την συλλογή και παρακολούθηση των απαιτούμενων πληροφοριών από όλους τους εμπλεκόμενους φορείς στην υλοποίηση του Προγράμματος Μέτρων και στην λήψη συμβουλευτικών υπηρεσιών από εξειδικευμένο προσωπικό.

Βασικό εργαλείο για την παρακολούθηση εφαρμογής του ΣΔΚΠ και της προόδου υλοποίησης των Μέτρων αποτελούν οι Ετήσιες Εκθέσεις Προόδου που προβλέπονται στο Άρθρο 3 της Κ.Υ.Α. Η.Π.31822/1542/Ε103/20-07-2010 (ΦΕΚ 1108/Β'/2010). Για τη βελτιστοποίηση της διαχείρισης της πληροφορίας που συλλέγεται από τις εκθέσεις αυτές και άρα για την αποτελεσματικότερη παρακολούθηση της εφαρμογής του Προγράμματος Μέτρων κρίθηκε σκόπιμο στα πλαίσια της 1ης Αναθεώρησης να αναπτυχθούν εξειδικευμένοι δείκτες ανά μέτρο σχετιζόμενοι με την εφαρμογή του. Οι δείκτες αυτοί αφορούν τόσο την ίδια τη διαδικασία παρακολούθησης της εφαρμογής των μέτρων (βλ. παράγραφος 5.1.1) όσο και την επίδραση των μέτρων στην εφαρμογή των στόχων του ΣΔΚΠ (βλ. παράγραφος 5.1.2) και περιγράφονται στα παρακάτω.

5.1.1 ΔΕΙΚΤΕΣ ΠΑΡΑΚΟΛΟΥΘΗΣΗΣ ΔΙΑΔΙΚΑΣΙΑΣ ΕΦΑΡΜΟΓΗΣ ΜΕΤΡΩΝ

Οι δείκτες παρακολούθησης διαδικασίας εφαρμογής καθορίζονται ανά μέτρο βάσει της προόδου του φυσικού αντικειμένου του. Σημείο αναφοράς για τους δείκτες παρακολούθησης διαδικασίας εφαρμογής του μέτρου αποτελεί η περιοχή εφαρμογής του μέτρου (π.χ. Ζώνη 100ετίας, ΖΔΥΚΠ, Υδατικό Διαμέρισμα κλπ.) όπως σημειώνεται στο αντίστοιχο μετρόφυλλο του προηγούμενου κεφαλαίου.

Ουσιαστικά, οι δείκτες παρακολούθησης διαδικασίας εφαρμογής μέτρων επιχειρούν να ποσοτικοποιήσουν την πρόοδο εφαρμογής του μέτρου, συνήθως ανά στάδιο υλοποίησης, με έναν εύληπτο και κατανοητό τρόπο τόσο για τις αρμόδιες υπηρεσίες παρακολούθησης της εφαρμογής όσο και για ευρύτερα κοινά.

Οι δείκτες παρακολούθησης διαδικασίας εφαρμογής συνοδεύονται πάντα από μία τιμή στόχο για το κάθε μέτρο. Για τους ποσοστιαίους δείκτες (π.χ. % των έργων ανά στάδιο υλοποίησης, επί του συνόλου των

έργων που απαιτείται) η τιμή αυτή ορίζεται συνήθως στο 100%, που αντιστοιχεί στην πλήρη ολοκλήρωση του φυσικού αντικειμένου του μέτρου.

Οι επιλεγμένοι δείκτες παρακολούθησης διαδικασίας εφαρμογής των μέτρων και οι συνδεδεμένες με αυτούς τιμές στόχοι ανά μέτρο φαίνονται στα μετρόφυλλα του προηγούμενου κεφαλαίου.

5.1.2 ΔΕΙΚΤΕΣ ΠΑΡΑΚΟΛΟΥΘΗΣΗΣ ΕΠΙΔΡΑΣΗΣ ΜΕΤΡΩΝ

Οι **δείκτες παρακολούθησης επίδρασης** καθορίζονται ανά μέτρο και αφορούν στην ποσοτικοποίηση της θετικής επίδρασης του εκάστοτε μέτρου. Σημείο αναφοράς για τους δείκτες παρακολούθησης διαδικασίας εφαρμογής του μέτρου αποτελεί η **περιοχή επίδρασης του μέτρου** (π.χ. ΖΔΥΚΠ, Υδατικό Διαμέρισμα κλπ.) όπως σημειώνεται στο αντίστοιχο μετρόφυλλο του προηγούμενου κεφαλαίου.

Ουσιαστικά, οι δείκτες παρακολούθησης επίδρασης μέτρων επιχειρούν να ποσοτικοποιήσουν τη συμβολή από την εφαρμογή του μέτρου στη μείωση του πλημμυρικού κινδύνου. Κατ' επέκταση η εφαρμογή των δεικτών επίδρασης μέτρων σχετίζεται και υποβοηθά την ποσοτικοποίηση επίτευξης των ειδικών στόχων στους οποίους εξειδικεύτηκαν στα πλαίσια της 1ης οι Γενικοί Στόχοι που είχαν τεθεί από το 1ο ΣΔΚΠ, προκειμένου να γίνει αναγνώριση, διακριτοποίηση και επεξήγηση των επιμέρους επιδιώξεων που από κοινού θα καλύψουν αποτελεσματικά την επίτευξη κάθε γενικού στόχου, σε συσχέτιση τόσο με τους άξονες του προγράμματος μέτρων όσο και με τα προτεινόμενα μέτρα.

Όπως και οι δείκτες παρακολούθησης διαδικασίας εφαρμογής μέτρων, έτσι και οι δείκτες επίδρασης σχετίζονται με μία τιμή-στόχο, η οποία αποτελεί πολύ σημαντικό στοιχείο του δείκτη. Η τιμή-στόχος συνδέεται με την εξειδίκευση του κάθε μέτρου και εκφράζει την συμβολή του μέτρου στη μείωση του πλημμυρικού κινδύνου και τελικώς στην επίτευξη του ειδικού στόχου.

Οι επιλεγμένοι δείκτες παρακολούθησης επίδρασης των μέτρων και οι συνδεδεμένες με αυτούς τιμές στόχοι ανά μέτρο φαίνονται στα μετρόφυλλα του προηγούμενου κεφαλαίου.

6 ΔΗΜΟΣΙΑ ΔΙΑΒΟΥΛΕΥΣΗ

6.1 ΣΤΟΙΧΕΙΑ ΔΗΜΟΣΙΑΣ ΔΙΑΒΟΥΛΕΥΣΗΣ ΤΗΣ 1ΗΣ ΑΝΑΘΕΩΡΗΣΗΣ ΣΔΚΠ

Για την ενημέρωση του κοινού και των εμπλεκόμενων Φορέων και Οργάνων θα διοργανωθεί ένας ικανός αριθμός συναντήσεων όπου θα δημοσιοποιηθούν προς διαβούλευση τα Προσχέδια Διαχείρισης καθώς και τα συνοπτικά κείμενα με τα σημαντικά θέματα διαχείρισης.

Οι διαβουλεύσεις θα γίνουν, κυρίως, σε τοπικό/περιφερειακό επίπεδο και έχουν ως στόχο αφενός την ενεργό συμμετοχή των εμπλεκόμενων μελών είτε μέσω παρακολούθησης των εκδηλώσεων είτε μέσω της υποβολής των προτάσεών τους επί των προς διαβούλευση θεμάτων.

Κατά τη διάρκεια της υλοποίησης των δράσεων διαβούλευσης και επικοινωνίας δύναται να πραγματοποιηθούν συνδυαστικά κάποιες ή το σύνολο από τις ενέργειες που περιγράφονται στις ακόλουθες παραγράφους:

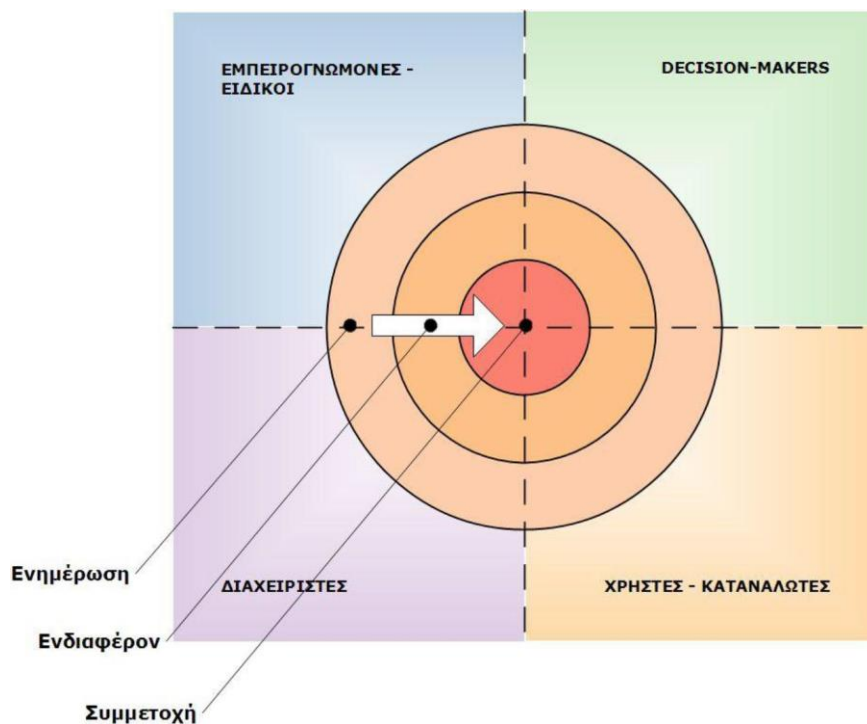
- Στους 4 πρώτους μήνες από την υπογραφή της σύμβασης έγιναν αυτοψίες στην περιοχή μελέτης, συναντήσεις με φορείς και υπηρεσίες και έγινε η υποβολή έκθεσης αυτοψιών για τις ειδικές περιοχές εκτός Ζωνών Δυνητικά Υψηλού Κινδύνου Πλημμύρας
- Στη συνέχεια αναρτήθηκαν στο site της ΓΔΥ του ΥΠΕΝ: <https://floods.ypeka.gr/> οι Χάρτες Επικινδυνότητας Πλημμύρας και οι αντίστοιχες Τεχνικές και Μη Τεχνικές Εκθέσεις που τους συνόδευαν
- Ακολούθως αναρτήθηκαν στο site της ΓΔΥ του ΥΠΕΝ: <http://floods.ypeka.gr/> οι Χάρτες Κινδύνου Πλημμύρας και οι αντίστοιχες Τεχνικές και Μη Τεχνικές Εκθέσεις που τους συνόδευαν
- Στη συνέχεια αναρτήθηκαν τα Προσχέδια Διαχείρισης Κινδύνων Πλημμύρας στο site της ΓΔΥ του ΥΠΕΝ: <http://floods.ypeka.gr/>
- Στο site της ΓΔΥ του ΥΠΕΝ: <http://floods.ypeka.gr/> αναρτήθηκε φόρμα για καταχώρηση παρατηρήσεων και διορθώσεων επί των Προσχεδίων
- Θα αναρτηθούν η Πρόσκληση και το Πρόγραμμα για την Ημερίδα Διαβούλευσης, στα Ιωάννινα και στην Κέρκυρα, για την 1^η Αναθεώρηση του ΣΔΚΠ του Υδατικού Διαμερίσματος Ηπείρου(EL05).
- Θα αναρτηθεί ο Κατάλογος των Κοινωνικών Εταίρων για την 1^η Αναθεώρηση του ΣΔΚΠ του Υδατικού Διαμερίσματος Ηπείρου(EL 05)
- Θα υλοποιηθεί η Ημερίδα Διαβούλευσης, στα Ιωάννινα και την Κέρκυρα, για την 1^η Αναθεώρηση του ΣΔΚΠ του Υδατικού Διαμερίσματος Ηπείρου(EL05) όπου θα δοθούν:
 - ✓ Συνοπτικό Προσχέδιο Διαχείρισης Κινδύνων Πλημμύρας για το ΥΔ Ηπείρου
 - ✓ Ερωτηματολόγιο επί των θεμάτων διαβούλευσης του ΥΔ Ηπείρου- Παράρτημα ΙΙ της παρούσης έκθεσης

6.2 ΦΟΡΕΙΣ ΔΙΑΒΟΥΛΕΥΣΗΣ

Ως ενδιαφερόμενος φορέας μπορεί να θεωρηθεί ο καθένας από μας στο βαθμό που επηρεάζει και επηρεάζεται από την «καλή» κατάσταση των υδάτων. Διακρίνονται οι ακόλουθες κατηγορίες φορέων οι οποίοι μπορεί και πρέπει να λάβουν μέρος στη διαδικασία συλλογής απόψεων για τα Σχέδια Κινδύνων Πλημμύρας:

- **Φορείς λήψης αποφάσεων**, οι οποίοι έχουν θεσμική αρμοδιότητα στη λήψη αποφάσεων σχετικά με τις πλημμύρες (Υπουργεία, Αποκεντρωμένες Διοικήσεις, Περιφέρειες, Περιφερειακές Ενότητες Δήμοι, κ.λπ.).
- **Εμπειρογνώμονες - ειδικοί**, δηλαδή επιστήμονες, εκπαιδευτικά ιδρύματα, Μη Κυβερνητικές Οργανώσεις, επιμελητήρια, ή άλλοι ειδικοί φορείς του ευρύτερου δημόσιου τομέα.
- **Χρήστες - Καταναλωτές νερού**, δηλαδή ο καθένας από εμάς.
- **Διαχειριστές**, δηλαδή φορείς που έχουν ρόλο εφαρμογής στη διαχείριση των υδάτων (ΔΕΥΑ, ΤΟΕΒ, κ.λπ.).

Στο Σχήμα που ακολουθεί παρουσιάζονται οι βασικές κατηγορίες κοινού τις οποίες επιδιώκει να συμπεριλάβει μια διαδικασία διαβούλευσης στο πλαίσιο της εφαρμογής της Οδηγίας 2007/60/ΕΚ για τις πλημμύρες. Όπως φαίνεται και από το παρακάτω σχήμα, το τμήμα του κοινού που περιλαμβάνεται σε κάθε βήμα σταδιακά μικραίνει.



Σχήμα 6.1: Κατηγορίες φορέων στην διαδικασία διαβούλευσης (πηγή: Εθνικό Κέντρο Περιβάλλοντος και Αειφόρου Ανάπτυξης, 2006)

Είναι προφανές, ότι μεταξύ των παραπάνω κατηγοριών υπάρχουν σημαντικές επικαλύψεις, ιδιαίτερα μεταξύ των φορέων λήψης αποφάσεων και των διαχειριστών. Σε κάθε περίπτωση, η συμμετοχική διαδικασία καλύπτει ένα μέρος από κάθε κατηγορία, ενώ τα βήματα που γενικά ακολουθεί είναι:

- η ενημέρωση,
- η έκφραση ενδιαφέροντος και
- η συμμετοχή αυτή καθ' αυτή

Ο κατάλογος των κοινωνικών εταίρων του Υδατικού Διαμερίσματος Ηπείρου που θα ενημερωθούν και θα συμμετέχουν ουσιαστικά στη διαδικασία διαβούλευσης παρουσιάζεται στο Παραδοτέο 14: «Πρόγραμμα διαβούλευσης» της παρούσας έκθεσης. Η καταγραφή γίνεται σε εθνικό, περιφερειακό και τοπικό επίπεδο. Παράλληλα γίνεται κατηγοριοποίηση των κοινωνικών εταίρων σε φορείς λήψης αποφάσεων, εμπειρογνώμονες - ειδικούς, χρήστες - καταναλωτές νερού και διαχειριστές ως ακολούθως.

1. Φορείς λήψης αποφάσεων (decision-makers),
2. Διαχειριστές,
3. Χρήστες
4. Εμπειρογνώμονες/ ειδικοί
5. Φορείς αντιμετώπισης συνεπειών λόγω πλημμυρών
6. ΜΜΕ/ φορείς ενημέρωσης.

6.3 ΑΠΟΤΕΛΕΣΜΑΤΑ ΔΗΜΟΣΙΑΣ ΔΙΑΒΟΥΛΕΥΣΗΣ ΤΗΣ 1ΗΣ ΑΝΑΘΕΩΡΗΣΗΣ ΣΔΚΠ

Με την ολοκλήρωση της διαβούλευσης τα αποτελέσματά της θα αποτυπωθούν σε ειδική έκθεση που θα συνταχθεί και οι τυχόν διαφοροποιήσεις που θα προκύψουν θα ενσωματωθούν στο Σχέδιο Διαχείρισης, όπου απαιτείται.

7 ΔΙΑΣΥΝΟΡΙΑΚΗ ΣΥΝΕΡΓΑΣΙΑ

7.1 ΔΙΑΣΥΝΟΡΙΑΚΕΣ ΛΕΚΑΝΕΣ – ΓΕΝΙΚΟ ΠΛΑΙΣΙΟ

Η Ελλάδα μοιράζεται το 25% των υδατικών της αποθεμάτων με γειτονικές χώρες. Οι αρχές που διέπουν τη διαχείριση των διακρατικών υδρολογικών λεκανών συνοψίζονται στην υποχρέωση συνεργασίας με καλή πίστη μεταξύ των παρόχθιων κρατών, την υποχρέωση μη πρόκλησης σημαντικής ζημίας, την υποχρέωση για ευθύδικη και λογική χρήση των υδάτων και την υποχρέωση για την προστασία του περιβάλλοντος (Σύμβαση των ΗΕ για τη χρήση των διασυνοριακών υδάτων πλην της ναυσιπλοΐας, 1997. Ν. 3876/2010, ΦΕΚ Α 159). Η εφαρμογή αυτών των αρχών μπορεί να συναντήσει δυσκολίες, και η συνεργασία προϋποθέτει δράση κατά τέτοιο τρόπο, ώστε να ελαχιστοποιούνται οι αρνητικές συνέπειες από τις ανταγωνιστικές διεκδικήσεις, ενώ παράλληλα να μεγιστοποιούνται τα δυνητικά οφέλη από την επίτευξη κοινά αποδεκτών λύσεων που δεν προσκρούουν στο λογικό και έννομο συμφέρον των συμβαλλόμενων χωρών.

Σε ότι αφορά το Υδατικό Διαμέρισμα Ηπείρου η χώρα μας μοιράζεται με την Αλβανία τη ΛΑΠ Αώου.

ΣΥΜΒΑΣΗ ΤΟΥ ΕΛΣΙΝΚΙ

Η Σύμβαση Οικονομικής Επιτροπής των Ηνωμένων Εθνών για την Ευρώπη (Σύμβαση Ελσίνκι, Η Σύμβαση Οικονομικής Επιτροπής των Ηνωμένων Εθνών για την Ευρώπη (Σύμβαση Ελσίνκι, Helsinki Convention) για την Προστασία και Χρήση Διασυνοριακών Υδατορευμάτων και Διεθνών Λιμνών προωθεί τη συνεργασία μεταξύ των συμβαλλομένων μερών, με στόχο την πρόληψη και τον έλεγχο της ρύπανσης των υδάτων πέραν των εθνικών συνόρων και την ορθολογική και αμερόληπτη χρήση τους. Στη χώρα μας κυρώθηκε με το Ν. 2425/1996 (ΦΕΚ Α 148) και οι τροποποιήσεις της κυρώθηκαν με το Ν. 4137/2013 (ΦΕΚ Α 71). Τα Συμβαλλόμενα Μέρη στη Σύμβαση του Ελσίνκι είναι 41, μεταξύ των οποίων η Ελλάδα και η Αλβανία.

Ιδιαίτερης σημασίας σε περίπτωση πλημμυρικών συμβάντων είναι το άρθρο 14 της Σύμβασης σύμφωνα με το οποίο «Τα Παρόχθια Μέρη αλληλοενημερώνονται, χωρίς καθυστέρηση, σχετικά με κρίσιμες καταστάσεις που μπορεί να έχουν διασυνοριακή επίδραση. Τα Παρόχθια Μέρη οργανώνουν και, όπου εφικτό, θα λειτουργούν συντονισμένα ή κοινά συστήματα επικοινωνίας, προειδοποίησης και συναγερμού με σκοπό τη λήψη ή μετάδοση πληροφοριών (...)».

ΣΥΜΒΑΣΗ ΤΟΥ ESPOO

Η Σύμβαση της Οικονομικής Επιτροπής των Ηνωμένων Εθνών για την Ευρώπη του 1991 για την Εκτίμηση των Περιβαλλοντικών Επιπτώσεων σε Διασυνοριακό Πλαίσιο (σύμβαση του Esproo), βασιζόμενη στην υφιστάμενη νομοθεσία που διέπει την εκτίμηση των περιβαλλοντικών επιπτώσεων (ΕΠΕ), καθιέρωσε διαδικασίες διαβουλεύσεων με τα μέρη τα οποία ενδέχεται να θιγούν από διασυνοριακές περιβαλλοντικές επιπτώσεις προτεινόμενων έργων. Η Σύμβαση κυρώθηκε από την Ελλάδα με το Ν. 2540/1997 (ΦΕΚ Α 249). Η Ευρωπαϊκή Κοινότητα υπέγραψε τη Σύμβαση στις 26 Φεβρουαρίου 1991 και την κύρωσε στις 24 Ιουνίου 1997. Οι κυριότερες διατάξεις της τίθενται σε εφαρμογή με την οδηγία 97/11/ΕΚ. Η ικανότητα αποφυγής δυσμενών περιβαλλοντικών επιπτώσεων σε επίπεδο έργων είναι δυνατό να περιοριστεί από ήδη ληφθείσες αποφάσεις στο πλαίσιο σχεδίων ή πολιτικών. Για το λόγο αυτό, είναι ευρέως αποδεκτό ότι θα πρέπει να ακολουθείται ανάλογη διαδικασία εκτίμησης όσον αφορά τα σχέδια και τις πολιτικές. Η εν λόγω διαδικασία είναι γνωστή ως Στρατηγική Περιβαλλοντική Εκτίμηση (ΣΠΕ/SEA). Με αυτό το δεδομένο,

η Σύμβαση του Espoo ζητά από τα μέρη «να καταβάλλουν, στον ενδεδειγμένο βαθμό, προσπάθειες να εφαρμόζουν τις αρχές της εκτίμησης περιβαλλοντικών επιπτώσεων σε πολιτικές, σχέδια και προγράμματα». Οι νομοθετικές διατάξεις της Ευρωπαϊκής Ένωσης που διέπουν τη ΣΠΕ περιλαμβάνονται στην Οδηγία 2001/42/ΕΚ σχετικά με την εκτίμηση των περιβαλλοντικών επιπτώσεων ορισμένων σχεδίων και προγραμμάτων ("οδηγία ΣΠΕ"). Η εν λόγω οδηγία εφαρμόζεται σε μια ευρεία κατηγορία σχεδίων και προγραμμάτων, παραθέτει δε λεπτομερείς απαιτήσεις για την εκτίμηση και αναφορά των περιβαλλοντικών επιπτώσεών τους. Περιλαμβάνει διάταξη σχετικά με τις διασυννοριακές επιπτώσεις, εμπνευσμένη από τη σύμβαση του Espoo.

ΣΥΜΒΑΣΗ ΤΟΥ AARHUS

Η Σύμβαση της Οικονομικής Επιτροπής των Ηνωμένων Εθνών για την Ευρώπη του έτους 1998 για την Περιβαλλοντική Πληροφόρηση, τη Συμμετοχή των πολιτών σε αποφάσεις που αφορούν το περιβάλλον και την πρόσβασή τους στη Δικαιοσύνη για περιβαλλοντικά ζητήματα υπογράφηκε στο Aarhus της Δανίας και είναι γνωστή ως Σύμβαση του Aarhus. Στις 30 Οκτωβρίου 2001 τέθηκε σε ισχύ, αφού την είχαν ήδη κυρώσει περισσότερες από 16 χώρες. Στις 17 Φεβρουαρίου 2005 επικυρώθηκε και από την Ευρωπαϊκή Κοινότητα με την Απόφαση 2005/370/ΕΚ του Συμβουλίου. Για την εφαρμογή της Σύμβασης σε κοινοτικό επίπεδο η Ε.Ε. εξέδωσε την Οδηγία 2003/4 για την Πρόσβαση του κοινού στην περιβαλλοντική πληροφόρηση. Η Σύμβαση του Aarhus υπεγράφη από την Ελλάδα στις 25 Ιουνίου 1998 και κυρώθηκε νομοθετικά το έτος 2005 με το ν.3422/2005 (ΦΕΚ Α 303). Για την επίτευξη των στόχων της η Σύμβαση Aarhus περιέχει διατάξεις που αφορούν στη λήψη Μέτρων για τη διευκόλυνση της πρόσβασης του κοινού στην περιβαλλοντική πληροφορία, για την ενθάρρυνση της συμμετοχής στη λήψη αποφάσεων που επηρεάζουν το περιβάλλον και τέλος για την πρόσβαση στη δικαιοσύνη ή/και άλλους ανεξάρτητους φορείς.

ΣΥΜΒΑΣΗ ΤΩΝ ΗΝΩΜΕΝΩΝ ΕΘΝΩΝ ΓΙΑ ΤΟ ΔΙΚΑΙΟ ΧΡΗΣΕΩΝ ΤΩΝ ΔΙΕΘΝΩΝ ΥΔΑΤΟΡΕΥΜΑΤΩΝ ΠΛΗΝ ΕΚΕΙΝΩΝ ΠΟΥ ΑΦΟΡΟΥΝ ΤΗ ΝΑΥΣΙΠΛΟΪΑ

Η Ελλάδα το 2010 κύρωσε νομοθετικά με το Ν. 3876/2010 (ΦΕΚ Α 159) τη Σύμβαση των ΗΕ για το δικαίωμα χρήσεων των διεθνών υδατορευμάτων. Η Σύμβαση αναφέρεται σε χρήσεις των διεθνών υδατικών πόρων διαφορετικές από τη ναυσιπλοΐα και σε Μέτρα σχετικά με τη διαχείριση, προστασία και διατήρησή τους. Σύμφωνα με αυτήν τα συμβαλλόμενα μέρη οφείλουν να χρησιμοποιούν τους κοινούς υδατικούς πόρους επιδιώκοντας τη βέλτιστη χρήση και αναλαμβάνουν την υποχρέωση να μην προκαλούν σημαντική ζημιά στο άλλο μέρος, να συνεργάζονται, να ανταλλάσσουν πληροφορίες και να ενημερώνουν για λήψη Μέτρων που σχεδιάζουν να λάβουν.

7.2 ΠΛΑΙΣΙΟ ΣΥΝΕΡΓΑΣΙΑΣ ΓΙΑ ΤΙΣ ΔΙΑΣΥΝΟΡΙΑΚΕΣ ΛΕΚΑΝΕΣ ΤΟΥ ΥΔ

Προϋπόθεση για τη βιώσιμη διαχείριση των κοινών υδατικών πόρων σε διασυννοριακές περιοχές είναι η συνεργασία και ο συντονισμός των δράσεων με κορυφαία την ανταλλαγή πληροφοριών και την ενημέρωση και ενεργό συμμετοχή όλων των ενδιαφερομένων.

Το 2003 υπεγράφη μεταξύ Ελλάδας και Αλβανίας Συμφωνία για την Ίδρυση Μόνιμης Ελληνο-Αλβανικής Επιτροπής για τα θέματα των διασυννοριακών γλυκών υδάτων (Ν. 4305/2005, ΦΕΚ Α 264). Οι στόχοι της συγκεκριμένης Συμφωνίας είναι η συνεργασία για την προστασία των διασυννοριακών υδάτων (ποταμοί Αώος και Δρίνος και λίμνες Πρέσπες), καθώς και η ενίσχυση εθνικών και διμερών δράσεων για την πρόληψη της ρύπανσης. Στη βάση της ως άνω Συμφωνίας τα δύο κράτη συνεργάζονται μεταξύ άλλων για τη συλλογή και αξιολόγηση δεδομένων για τον εντοπισμό πηγών ρύπανσης και απογραφή και ανταλλαγή

σχετικών πληροφοριών, για τον καθορισμό των κοινών στόχων και κριτηρίων ποιότητας ύδατος και πρόταση σχετικών Μέτρων για επίτευξη των στόχων, για την ανταλλαγή πληροφοριών για χρήσεις (υφιστάμενες και σχεδιαζόμενες) και εγκαταστάσεις με πιθανές επιπτώσεις στην ποιότητα των υδάτων, καθώς και πληροφοριών για θέματα πολιτικής υδάτων. Επίσης, τα δύο κράτη ανταλλάσσουν πρακτικές εμπειρίες και τεχνικές γνώσεις (ανταλλαγή υδρολογικών και μετεωρολογικών δεδομένων / μεταφορά εμπειρίας στη παρακολούθηση υδάτων κλπ) και φροντίζουν για την προώθηση της συνεργασίας των αρμοδίων εθνικών αρχών.

Στις 10.07.2008 πραγματοποιήθηκε η Σύνοδος της Μόνιμης Ελληνο-Αλβανικής Επιτροπής για Θέματα Διασυνοριακών Γλυκών Υδάτων (Αριθμ. Φ.0544/Μ.6133/ΑΣ 362, ΦΕΚ Β 134/2008). Ως θέματα ιδιαίτερης σημασίας εντοπίστηκαν η προστασία και η βιώσιμη χρήση της λεκάνης απορροής του ποταμού Αώου και οι περιβαλλοντικές παράμετροι των Πρεσπών. Αξίζει να σημειωθεί ότι στη διάρκεια της Συνόδου υιοθετήθηκε κανονισμός της Επιτροπής.

Στις 09.01.2015 έλαβε χώρα στην Αθήνα η δεύτερη συνάντηση της Μόνιμης Ελληνο-Αλβανικής Επιτροπής για Θέματα Διασυνοριακών Γλυκών Υδάτων (Αριθμ. Φ. 0544/Μ.6770/ΑΣ 9, ΦΕΚ Α 107/2016). Στη διάρκεια της συνεδρίασης έγιναν παρουσιάσεις από την ελληνική πλευρά για την Οδηγία Πλαίσιο για τα Ύδατα (2000/60/ΕΚ), για τα Σχέδια Διαχείρισης Λεκανών Απορροής Ποταμών των Υδατικών Διαμερισμάτων της Ελλάδας, για το Δίκτυο παρακολούθησης επιφανειακών και υπογείων υδάτων, καθώς και για τα εγκεκριμένα Σχέδια Διαχείρισης Λεκανών Απορροής Ποταμών των Υδατικών Διαμερισμάτων της Ηπείρου (Αριθμ. 1005/2013, ΦΕΚ Β 2292/2013) και της Δυτικής Μακεδονίας (Αριθμ. Ε.Γ. οικ. 107/2014, ΦΕΚ Β 181/2014). Εκ μέρους της αλβανικής πλευράς παρουσιάστηκαν οι δράσεις για τη διαχείριση των υδατικών πόρων στην Αλβανία και για την παρακολούθηση των επιφανειακών και υπογείων υδάτων. Στο πλαίσιο της προώθησης της συνεργασίας και του συντονισμού τα δύο μέρη συμφώνησαν να ανταλλάξουν πληροφορίες για την εφαρμογή της Οδηγίας Πλαίσιο για τα Ύδατα. Η ελληνική πλευρά ενημέρωσε την αλβανική ότι προβαίνει στον δεύτερο κύκλο των Σχεδίων Διαχείρισης και πρότεινε τον συντονισμό των Σχεδίων Διαχείρισης βάσει της Οδηγίας 2000/60/ΕΚ. Οι δύο πλευρές πρότειναν εθνικά σημεία επαφής (Γενική Διεύθυνση Υδάτων του ΥΠΕΝ στην Ελλάδα και Τεχνική Γραμματεία του Εθνικού Συμβουλίου Υδάτων στην Αλβανία).

Στο πλαίσιο του Διαλόγου για τη διασυνοριακή συνεργασία και τη βιώσιμη διαχείριση της ευρύτερης περιοχής της διασυνοριακής λεκάνης απορροής του ποταμού Δρίνου, συμπεριλαμβανομένων και των Πρεσπών υπεγράφη στα Τίρανα της Αλβανίας (25/11/11) Μνημόνιο Συνεργασίας μεταξύ των παρόχθιων μερών. Μεταξύ των συνδιοργανωτών της Διασυνοριακής Διαβούλευσης (transboundary consultation) ήταν η Οικονομική Επιτροπή για την Ευρώπη του ΟΗΕ (UNECE) και ο Διεθνής Οργανισμός GWP-Med, σε συνεργασία με το Σουηδικό Φορέα Προστασίας του Περιβάλλοντος, ο οποίος υποστηρίζει οικονομικά την εν λόγω πρωτοβουλία. Ο Διάλογος του Δρίνου αποτελεί μια από τις βασικότερες δράσεις της «Κοινής Διαδικασίας Petersberg και Διακήρυξης των Αθηνών για τη Διαχείριση των Διασυνοριακών Υδάτων της Νοτιοανατολικής Ευρώπης», καθώς και τμήμα των εργασιών του Μεσογειακού Σκέλους της Ευρωπαϊκής Πρωτοβουλίας για το Νερό (Med-EUWI).

Στις 14-15 Δεκεμβρίου 2016 η 4η Συνδιάσκεψη των Εμπλεκόμενων στον Δρίνο (4th Drin Stakeholders Conference), στην οποία συμμετείχαν εκπρόσωποι του Υπουργείου Περιβάλλοντος και Ενέργειας και παρουσίασαν το νομικό πλαίσιο για την ολοκληρωμένη διαχείριση των Πρεσπών.

Σημαντικά έργα έχουν υλοποιηθεί στο πλαίσιο διασυνοριακών ευρωπαϊκών προγραμμάτων. Ως παράδειγμα αναφέρεται το «Οικομουσείο του Ποταμού Αώου» που συγχρηματοδοτήθηκε από την

Ευρωπαϊκή Ένωση και από εθνικούς πόρους στα πλαίσια του Διασυνοριακού Προγράμματος IPA «Ελλάδα-Αλβανία 2007-2013». Το έργο υλοποιήθηκε από τέσσερις συνεργαζόμενους φορείς, το Μεσογειακό Ινστιτούτο για τη Φύση και τον Άνθρωπο (Med-INA) και την Πίνδος Περιβαλλοντική στην Ελλάδα, το Institute of Nature Conservation in Albania (INCA) και το Δασαρχείο της Πρεμετής, στην Αλβανία.

Το νέο διασυνοριακό Πρόγραμμα «Interreg IPA II "Ελλάδα - Αλβανία 2014-2020"», αποσκοπεί στη βελτίωση της ποιότητας ζωής στις παραμεθόριες περιφέρειες Ελλάδας- Αλβανίας μέσω της προώθησης της βιώσιμης τοπικής ανάπτυξης. Ως στόχος του προγράμματος αναφέρεται, μεταξύ άλλων, η βιώσιμη διαχείριση των υδατικών πόρων στις διασυνοριακές περιοχές.

8 ΑΝΑΦΟΡΕΣ

- Ahern M., Kovats S., Wilkinson P., Few R., Matthies F., 2005. Global health impacts of floods: epidemiologic evidence. *Epidemiologic Reviews* 27 (1), pp. 36-46.
- Alexander D., 2000. *Confronting catastrophe*. Terra, Hertfordshire.
- ANCOLD, 2000. Guidelines on assessment of the consequences of dam failure. Australian National Committee on Large Dams. October 2000.
- ANCOLD, 2003. Guidelines on Risk Assessment. Australian National Committee on Large Dams. October 2003.
- Appelbaum S.J., 1985. Determination of urban flood damage. *Journal of Water Resources Planning and Management*, 111(3), pp. 269-283.
- Arnell N.W., 1986. Average annual damage by flood frequency zone. *Journal of Water Resources Planning and Management*, 112(1), pp. 104-113.
- Arnell N.W., 1989. Expected annual damages and uncertainties in flood frequency estimation. *Journal of Water Resources Planning and Management*, 115(1), pp.94-107.
- ASCE, 2000. Flood resistant design and construction. ASCE Standard 24-98. Reston, VA: American Society of Civil Engineers.
- Asselman N. E. M. and Jonkman S. N., 2003. Consequences of floods: the development of a method to estimate the loss of life. The Netherlands: IHE Delft.
- Barnes H., 1967. Roughness Characteristics of Natural Channels. U.S. Geological Survey. Water Supply, paper 1849.
- Barredo J., 2007. Major flood disasters in Europe: 1950-2005, *Natural Hazards*, 42(1), pp.125-148.
- Bateman I.J., Willis K.G., 1999. *Valuing Environmental Preferences – Theory and Praxis of the Contingent Valuation Method in the US, EU, and Developing Countries*. Oxford University Press, Oxford.
- Beard L.R., 1997. Estimating Flood Frequency and Average Annual Damage. *Journal of Water Resources Planning and Management*, 123(2), pp. 84-88.
- Bedford T., Cooke R., 2002. *Probabilistic risk analysis foundations and methods*. Cambridge University Press.
- Bohle H.G., 2001. Vulnerability and Criticality: Perspectives from Social GeoELaphy. In: IHDP Update 2/2001. Newsletter of the international human dimensions proELamme on global environmental change, pp.1-7.
- Brinkmann J., 2006. *Measuring vulnerability to Hazards of natural origin – Towards disaster resilient society*. UNU Press, Tokyo.
- Buchele B., Kreibich H., Kron A., Thielen A., Ihringer J., Oberle P., Merz B. and Nestmann F., 2006. Flood-risk mapping: contributions towards an enhanced assessment of extreme events and associated risks. *Natural Hazards and Earth System Sciences*, 6, pp. 485-503.
- Dutta D., Herath S., Musiakke, K., 2003. A mathematical model for flood loss estimation. *Journal of Hydrology*

277(2003) 24-49.

Egorova R., van Noordwijk J. M. Holterman R., 2008. Uncertainty in flood damage estimation. *International Journal of River Basin Management*, JRBM Vol. 6 (2): pp.1-10.

European Council, 2007. EU Directive of the European Parliament and of the European Council on the estimation and management of flood risks (2007/60/EU).

ELeen C.H., Van der Veen A., Wierstra E. and Penning-Rowsell E., 1994. Vulnerability refined: analysing full flood impacts. In: Penning-Rowsell E., Fordham M. (Eds.) *Floods across Europe – Flood Hazard Assessment, modelling and management*. Middlesex University Press, London.

Kaplan S., Garrick B.J., 1981. On the quantitative definition of risk. *Risk Analysis* Vol. 1 pp. 11-27.

Mechler R., 2004. *Natural Disaster Risk Management and Financing Disaster Losses in developing Countries*. VVW GmbH, Karlsruhe.

Messner F., Penning-Rowsell E., ELeen C., Meyer V., Tunstall S., Van der Veen A., 2007. *Evaluating flood damages: guidance and recommendations on principles and methods*. FLOODsite Consortium, Wallingford, UK.

Parker D.J., ELeen C.H., Thompson P.M., 1987. *Urban flood prediction benefits: a project appraisal guide "The Red Manual"*. Aldershot, UK: Gower Technical Press.

Paté-Cornell M.E., 1996. Uncertainties in risk analysis: six levels of treatment. *Reliability Engineering and System Safety*, Vol. 54 No. 2-3 pp. 95-111

Pelling M., 2003. *The Vulnerability of Cities. Natural Disasters and Social Resilience*. Earthscan publications, London.

Penning-Rowsell E.C., Chatterton J.B., 1977. *The benefits of flood alleviation: a manual of assessment techniques "The Blue manual"*. Aldershot, UK: Gower Technical Press.

Pistrika Aim., 2009. Flood Damage Estimations based on Flood Simulation Scenarios and a GIS platform. In *Proceedings of EWRA 7th International Conference "Water Resources Conservancy and Risk Reduction under Climatic Instability"*, Limassol, Cyprus, 25-27 June 2009, pp. 419-427

Pistrika Aim., 2010. Flood Damage Estimations based on Flood Simulation Scenarios and a GIS platform. *European Water*, accepted (after selection from EWRA 7th International Conference, in Limassol 2009)

Pistrika Aim., Jonkman S.N., 2009. Damage to residential buildings due to flooding of New Orleans after Hurricane Katrina. *Natural Hazards*. DOI 10.1007/s11069-009-9476-y. Published on line: 06 November 2009

Pistrika Aim., Makropoulos C., Maksimovic C., 2006. A Decision Support Framework for Wetland Rehabilitation & Management – A Case Study of Bardaca Wetland. In *Proceedings of 23rd Conference of Danubian Countries on the Hydrological Forecasting and Hydrological Bases of Water Management*, August 2006. BelELade, Serbia, paper no. 39 (on CDROM)

Pistrika Aim., Tsakiris G., Nalbantis I., 2014. Flood depth-damage functions for built environment. *Environmental Processes*, 1(4), 553-572.

Pistrika Aim., Tsakiris G., 2007. Flood Risk Estimation: A methodological Framework. In *Proceedings of EWRA 6th International Conference "Water Resources Management: New Approaches and Technologies"*, Chania, ELeece, 14-16 June 2007, pp. 13-22

- Smith K., 1996. Environmental Hazards. Assessing Risk and Reducing Disaster. Routledge, London, UK.
- Stedinger J.R., 1997. Expected Probability and Annual Damage estimators. Journal of Water Resources Planning and Management, 123(2), 125-135.
- Tsakiris G., Nalbantis I., Pistrika Aim., 2009. Critical Technical Issues on the EU Flood Directive. European Water 25/26, pp. 39-51.
- Tsakiris G., Pistrika Aim., Ioannidis Ch., Soile S., Georgopoulos A., 2008. Development of an Information System for flood management of archaeological sites. In Proceedings of 6th International Conference on Science and Technology in Archaeology and Conservation "Documentation and Risk Management of Cultural Sites". 08-14 Decemeber 2008. Rome, Italy.
- Tsakiris G., Pistrika Aim., Klampanos I., Laoupi A., Ioannidis Ch., Soile S., Georgopoulos A., 2007. DISMA Disaster Management GIS with emphasis on cultural sites – Technical Report – Volume I (unpublished). INTERREG IIIC – Sud Initiative and the Regional Operation Framework of NOE ProELamme – Patrimoine et prevention des risques naturels. Centre for the Assessment of Natural Hazards and Proactive Planning. Athens, ELeece.
- Κουτσογιάννης, Δ., Ηλιοπούλου, Θ., Κουκουβίνος, Α., Μαλάμος, Ν., Μαμάσης, Ν., Δημητριάδης, Π., Τεπετίδης, Ν., και Μαρκαντώνης, Δ., Technical Report, Παραγωγή χαρτών με τις επικαιροποιημένες παραμέτρους των όμβριων καμπυλών σε επίπεδο χώρας (εφαρμογή της Οδηγίας ΕΕ 2007/60/ΕΚ στην Ελλάδα), Τομέας Υδατικών Πόρων και Περιβάλλοντος – Εθνικό Μετσόβιο Πολυτεχνείο, 2023.
- Πιστρίκα Α., 2010. Εκτίμηση άμεσης πλημμυρικής ζημιάς σε δομημένο περιβάλλον. Διδακτορική Διατριβή, Σχολή Αγρονόμων και Τοπογράφων Μηχανικών, ΕΜΠ, Μάιος 2010.
- ΦΕΚ 285/05.03.2004: Έγκριση πολεοδομικών σταθεροτύπων και ανώτατα όρια πυκνοτήτων που εφαρμόζονται κατά την εκπόνηση των γενικών πολεοδομικών σχεδίων, των σχεδίων χωρικής και οικιστικής οργάνωσης "ανοικτής πόλης" και των πολεοδομικών μελετών.
- ΦΕΚ 1138/11.06.2009: Έγκριση Ειδικού Πλαισίου Χωροταξικού Σχεδιασμού και Αειφόρου Ανάπτυξης για τον Τουρισμό και της Στρατηγικής Μελέτης Περιβαλλοντικών Επιπτώσεων αυτού.

ΠΑΡΑΡΤΗΜΑ Α: Γενική περιγραφή εξεταζόμενων μέτρων

Ανάπτυξη Συστήματος Παρακολούθησης του Προγράμματος Μέτρων του Σχεδίου
Διαχείρισης Κινδύνων Πλημμύρας

Κωδικός EL_05_61_01

Συνοπτική περιγραφή μέτρου

Το έργο αφορά στην ανάπτυξη βάσης δεδομένων και διαδραστικής πλατφόρμας για τη συλλογή και παρακολούθηση των απαιτούμενων πληροφοριών από όλους τους εμπλεκόμενους φορείς στην υλοποίηση του Προγράμματος Μέτρων και στη λήψη συμβουλευτικών υπηρεσιών για το σκοπό αυτό από εξειδικευμένο προσωπικό.

Η παροχή των συμβουλευτικών υπηρεσιών ενδεικτικά θα αφορά: α) την παρακολούθηση της υλοποίησης των μέτρων του ΣΔΚΠ του Υδατικού Διαμερίσματος, β) τη σύνταξη μελετών και κανονιστικών αποφάσεων, γ) τον συντονισμό των εμπλεκόμενων υπηρεσιών στην υλοποίηση των μέτρων, δ) την καταγραφή και ανάλυση δεδομένων που αφορούν μέτρα/δράσεις του ΣΔΚΠ, ε) τη σύνταξη μεθοδολογικών κειμένων και τεχνικών προδιαγραφών για την υλοποίηση μέτρων του ΣΔΚΠ στ) ενέργειες για την συλλογή/ ενημέρωση βασικών στοιχείων και δεδομένων που χρησιμοποιούνται κατά την κατάρτιση του ΣΔΚΠ, ζ) την υποστήριξη σε θέματα αναθεώρησης του Σχεδίου Διαχείρισης Κινδύνων Πλημμύρας και την συμμετοχή σε ομάδες εργασίας που θα συσταθούν στο πλαίσιο των αναγκών της Διεύθυνσης Υδάτων.

Στο πλαίσιο του έργου αυτού θα συντάσσονται εκθέσεις αξιολόγησης της πορείας εφαρμογής του Προγράμματος Μέτρων, θα δίνονται κατευθύνσεις για τις απαιτούμενες ενέργειες για την ολοκλήρωση της υλοποίησης τους και θα αξιολογούνται τα μέτρα ως προς την αποτελεσματικότητά τους.

Σκοπιμότητα μέτρου

Η Ανάπτυξη Συστήματος Παρακολούθησης του Προγράμματος Μέτρων του Σχεδίου Διαχείρισης Κινδύνων Πλημμύρας κρίνεται σκόπιμη για την παρακολούθηση εφαρμογής του προγράμματος μέτρων του Σχεδίου Διαχείρισης Κινδύνων Πλημμύρας και τη σύνταξη των σχετικών ετήσιων εκθέσεων της Οδηγίας 2007/60/ΕΚ. Επίσης περιλαμβάνονται ενέργειες για τη συλλογή/ ενημέρωση βασικών στοιχείων και δεδομένων που θα χρησιμοποιηθούν στην αναθεώρηση των Σχεδίων Διαχείρισης Κινδύνων Πλημμύρας.

Εναρμόνιση των σχεδίων πολεοδομικού σχεδιασμού του Ν. 4447/2016, όπως ισχύει, με τα ΣΔΚΠ.

Κωδικός EL_05_21_01

Το μέτρο αφορά στην εναρμόνιση των προδιαγραφών των νέων Ρυμοτομικών Σχεδίων Εφαρμογής που πρόκειται να εκδοθούν, με τα αποτελέσματα των Χαρτών Επικινδυνότητας και Κινδύνων Πλημμύρας για T=100 έτη καθώς και τα συμπεράσματα των ΣΔΚΠ, λαμβάνοντας υπόψη την απαίτηση οριστικής οριοθέτησης των υδατορευμάτων και την επικύρωση του καθορισμού των οριογραμμών τους, σύμφωνα με την ισχύουσα νομοθεσία.

Σκοπιμότητα μέτρου

Πρόκειται για νομοθετική ρύθμιση που στοχεύει στην πρόληψη και στον μετριασμό της έκθεσης στην πλημμύρα. Το Μέτρο αποσκοπεί στην προσαρμογή των αποδεκτών πλημμυρικού κινδύνου, ώστε να μειωθούν οι αρνητικές επιπτώσεις από ένα πλημμυρικό γεγονός (σε κτίρια, δίκτυα κοινής ωφελείας, κ.λπ.).

Άλλες διαθέσιμες πληροφορίες

Τα νέα σχέδια χωροταξικού/πολεοδομικού και εν γένει ρυθμιστικού χωρικού σχεδιασμού (ΤΠΣ, ΕΠΣ, ΕΠΧΣΑΑ, ΠΠΧΣΑΑ, ΡΣΕ) έχουν εναρμονιστεί με τα αποτελέσματα των Χαρτών Επικινδυνότητας και Κινδύνων Πλημμύρας για T=100 έτη καθώς και τα συμπεράσματα των ΣΔΚΠ, σύμφωνα με τις σχετικές νομοθετικές διατάξεις, όπου ορίζονται οι τεχνικές προδιαγραφές των Τ.Π.Σ. – Ε.Π.Σ. σε εναρμόνιση του Ν.4447/2016, όπως ισχύει. Πρόκειται για την υπ' αριθμ. 72343/1885/28.07.2021 Υπ. Απόφαση «Τεχνικές προδιαγραφές τοπικών Πολεοδομικών σχεδίων (Τ.Π.Σ.)» (Β' 3545) και την υπ' αριθμ. 6015/136/20.01.2022 Υπ. Απόφαση «Τεχνικές προδιαγραφές μελετών Ειδικών Πολεοδομικών Σχεδίων (Ε.Π.Σ.)» (Β' 510).

Πολεοδομικές και οικιστικές ρυθμίσεις σε πόλεις και οικισμούς εντός της ζώνης
πλημμύρας 100ετίας

Κωδικός EL_05_21_02

Συνοπτική περιγραφή μέτρου

Το μέτρο αφορά στην εξειδίκευση των όρων σχετικά με τις παρεμβάσεις, απαγορεύσεις, ρυθμίσεις, προϋποθέσεις κ.λπ. που θα ισχύουν για τις περιοχές εντός της ζώνης πλημμύρας T100², πλέον αυτών που ήδη ορίζονται για τη ζώνη πλημμύρας T50, σύμφωνα με την ισχύουσα νομοθεσία, προκειμένου να διασφαλίζεται η αντιπλημμυρική προστασία των πολεοδομούμενων/ προς πολεοδότηση περιοχών και των νέων/ υφιστάμενων εγκαταστάσεων εντός αυτών. Γνωμοδότηση επί των ορίων των ζωνών πλημμύρας T100 συντάσσουν οι κατά τόπους Πολεοδομικές Υπηρεσίες, λαμβάνοντας υπόψη τους Χάρτες Επικινδυνότητας Πλημμύρας των εγκεκριμένων Σχεδίων Διαχείρισης Κινδύνων Πλημμύρας.

Ως προς τον χωρικό σχεδιασμό:

Προτείνεται η αποφυγή χρήσεων υψηλού κοινωνικού και οικονομικού κόστους, όπως οι χρήσεις πολεοδομικού κέντρου και οι νέες εγκαταστάσεις ευαίσθητων κοινωνικών υποδομών, βιομηχανικών μονάδων που παράγουν ενέργεια και βιομηχανικών/ βιοτεχνικών μονάδων που χαρακτηρίζονται υψηλού βαθμού ρυπογόνες με τους κάτωθι ΚΑΔ: +++++ σε Ζώνες πλημμύρας T100. Για τα νέα έργα που εγκαθίστανται στις περιοχές θα πρέπει να λαμβάνονται απαραίτητα μέτρα αντιπλημμυρικής προστασίας, χωρίς να διασφαλίζεται η εφαρμογή του κρατικού μηχανισμού αποζημίωσης σε περίπτωση πλημμύρας.

Ως προς τον πολεοδομικό σχεδιασμό:

Στο πλαίσιο των ΤΠΣ και ΕΠΣ θα προβλέπεται έλεγχος της δόμησης τόσο στις περιοχές εντός υφιστάμενων σχεδίων πόλης και θεσμοθετημένων ορίων οικισμών, όσο και στις περιοχές εκτός σχεδίου πόλης ή ορίων οικισμών, θεσπίζοντας κατάλληλες απαγορεύσεις (π.χ. για δημιουργία υπογείων χώρων), ρυθμίσεις (π.χ. στεγανοποιήσεις, χρήση pilotis) και προϋποθέσεις στις κατασκευές (πχ γεωτεχνικές μελέτες, κανόνες θεμελίωσης), λαμβάνοντας υπόψη τον βαθμό επιρροής της πλημμύρας, όπως αποτυπώνεται στον σχετικό χάρτη (βλ. σχετικό Χάρτη Βαθμού Επιρροής Πλημμύρας) και τα υδραυλικά χαρακτηριστικά αυτής (βάθη-ταχύτητες ροής, βλ. Χάρτες Επικινδυνότητας Πλημμύρας).

Σκοπιμότητα μέτρου

Το μέτρο στοχεύει στον μετριασμό της έκθεσης στην πλημμύρα. Πρόκειται για νομοθετική ρύθμιση που αποσκοπεί στην αποφυγή εγκατάστασης νέων ή επιπρόσθετων αποδεκτών πλημμυρικού κινδύνου και την υιοθέτηση κατάλληλων όρων και περιορισμών σύμφωνων με τα ΣΔΚΠ. Πιο αναλυτικά, το μέτρο έχει ως σκοπιμότητα τον καθορισμό επιτρεπόμενων χρήσεων ή αντίστοιχα την απαγόρευση συγκεκριμένων χρήσεων καθώς και τον έλεγχο της δόμησης και τη θέσπιση όρων και περιορισμών. Επιπρόσθετα εισάγονται απαγορεύσεις χρήσεων και προτείνονται ειδικές ρυθμίσεις και προϋποθέσεις για τις νέες κατασκευές/κτίρια. Τα παραπάνω έχουν ως στόχο αφενός την απομάκρυνση ευαίσθητων κοινωνικά υποδομών και δυνητικά ρυπογόνων εστιών και αφετέρου τον περιορισμό των επιπτώσεων σε υποδομές και κτίρια σε περιοχές που βρίσκονται εντός της ζώνης πλημμύρας T100 σύμφωνα με τα ΣΔΚΠ.

² Η περιοχή που ορίζεται από τα όρια της έκτασης κατάκλισης πλημμύρας περιόδου επαναφοράς T = 100 έτη, όπως αυτά ορίζονται στους Χάρτες Επικινδυνότητας Πλημμύρας από ποτάμιες ροές/λίμνες της 1^{ης} Αναθεώρησης των ΣΔΚΠ.

Θεσμοθέτηση περιοχών ελεγχόμενης κατάκλυσης προς ανάσχεση πλημμύρας
(λεκάνες ανάσχεσης)

Κωδικός EL_05_21_03

Συνοπτική περιγραφή μέτρου

Το μέτρο αφορά στη θεσμοθέτηση περιοχών ελεγχόμενης κατάκλυσης και τον καθορισμό των επιτρεπόμενων χρήσεων και απαγορεύσεων εντός των ορίων τους. Οι περιοχές ελεγχόμενης κατάκλυσης προσδιορίζονται στην ειδική μελέτη του μέτρου EL_xx_42_05.

Οι περιοχές ελεγχόμενης κατάκλυσης είναι μια διεθνώς αναγνωρισμένη πρακτική αντιπλημμυρικής προστασίας συνεχώς ανερχόμενη ως μια μέθοδος προσαρμογής στην κλιματική αλλαγή. Τέτοιες περιοχές, συνήθως χαμηλής αξίας γης, συμβάλλουν στην αντιπλημμυρική προστασία κατάντη περιοχών διοδεύοντας ελεγχόμενα με κατάλληλους χειρισμούς (άνοιγμα θυροφραγμάτων ή τεχνητή θραύση αναχωμάτων) σε παραποτάμιες περιοχές τμήμα του πλημμυρικού όγκου κατά την εκδήλωση πλημμυρικών φαινομένων.

Σκοπιμότητα μέτρου

Το μέτρο στοχεύει στη θεσμοθέτηση στο πλαίσιο του χωροταξικού/ ρυθμιστικού σχεδιασμού των περιοχών ελεγχόμενης κατάκλυσης προς ανάσχεση πλημμύρας (λεκάνες ανάσχεσης) και στο σαφή καθορισμό των χρήσεων εντός τους, ώστε να μπορούν να εντάσσονται ως αυτόνομα ή συνδυαστικά μέτρα στα αντιπλημμυρικά έργα.

Δράσεις πρόληψης και προστασίας της Αγροτικής Ανάπτυξης εντός ΖΔΥΚΠ

Κωδικός EL_05_21_04

Το μέτρο αφορά σε δράσεις όπως θα διαμορφωθούν στο πλαίσιο ενός σχεδίου δράσης/παρέμβασης, το οποίο θα περιλαμβάνει ενδεικτικά και όχι αποκλειστικά τα εξής στοιχεία:

α) Εντοπισμό των καλλιεργειών και των θέσεων που πραγματικά υπόκεινται σε συστηματικές ζημιές από πλημμύρες. Αυτό σχετίζεται κυρίως με την εποχή και τη διάρκεια παραμονής σε κατάκλυση. Είναι γνωστό ότι η πλημμύρα σε περιπτώσεις μικρής διάρκειας κατάκλυσης και σε χειμερινή ή ανοιξιότιμη περίοδο μπορεί να είναι ακόμη και επωφελής για κάποιες καλλιέργειες. Στις περιπτώσεις αυτές δεν θα υπάρχουν αποζημιώσεις από τον ΕΛΓΑ οπότε και δεν δημιουργείται ανάγκη δράσης.

β) Επισήμανση σημειακών, τοπικών ή γενικευμένων θεμάτων στα τεχνητά ή φυσικά αποστραγγιστικά δίκτυα που επιτείνουν τις ζημιές από πλημμύρα και η βελτίωση/αποκατάσταση των οποίων θα μειώσει τις ζημιές.

γ) επισήμανση εναλλακτικών καλλιεργειών ή/και ποικιλιών, που μπορούν να αποδώσουν ίδιου επιπέδου αγροτικό εισόδημα με τις προς απομάκρυνση καλλιέργειες, λαμβάνοντας υπόψη την καταλληλότητα των εδαφοκλιματικών συνθηκών, τις γνώσεις των τοπικών παραγωγών αλλά και το διαθέσιμο μηχανικό και κτιριακό εξοπλισμό των γεωργικών εκμεταλλεύσεων.

δ) οικονομικά και άλλα κίνητρα για την αλλαγή καλλιεργειών και να γίνουν προτάσεις διοικητικών διευθετήσεων όπου είναι απαραίτητες.

ε) έλεγχο της θέσης των κτηνοτροφικών μονάδων με στοιχεία οριστικοποίησης ΟΣΔΕ και υπόδειξη των κτηνοτροφικών μονάδων που πρέπει να μετεγκατασταθούν, με την ανάλογη παροχή κινήτρων. Θα πρέπει να απογραφούν διακριτά οι εγκαταστάσεις με πρόχειρα καταλύματα (ν. 4056/2012 όπως ισχύει) από τις μόνιμες σταβλικές εγκαταστάσεις, εφόσον ολοκληρωθεί η διαμόρφωση κατάλληλου διοικητικού μηχανισμού.

στ) όπου δεν συνίσταται η αναδιάρθρωση καλλιεργειών ή η μετεγκατάσταση μονάδων, θα προτείνονται εναλλακτικές γεωργικές πρακτικές (εποχής σποράς, λίπανσης, συγκομιδής, θέσεις βόσκησης κλπ), λαμβάνοντας υπόψη την εποχικότητα των πλημμυρικών συμβάντων

η) τις οικονομικές επιπτώσεις από την τροποποίηση των γεωργικών πρακτικών (μείωση αποδόσεων, μείωση τιμής λόγω καθυστέρησης συγκομιδής κ.λπ).

Σκοπιμότητα μέτρου

Σκοπός του μέτρου είναι να καθοριστούν σε επίπεδο ΖΔΥΚΠ, οι εξής ανάγκες:

- ανάγκες αναδιάρθρωσης μέρους των καλλιεργειών σε γεωχωρική πληροφορία και σε κείμενο τεκμηρίωσης
- ανάγκες μετεγκατάστασης γεωργικών εκμεταλλεύσεων και κτηνοτροφικών μονάδων σε γεωχωρική πληροφορία και κείμενο τεκμηρίωσης (η υλοποίηση είναι διακριτό μέτρο)
- ανάγκες για τοπικές ή γενικευμένες παρεμβάσεις συντήρησης και αποκατάστασης σε αποστραγγιστικά δίκτυα ή σε φυσικά δίκτυα στράγγισης.

Καθώς επίσης να επανακαθορισθεί μέρος των εφαρμοζόμενων γεωργικών πρακτικών στις εν λόγω περιοχές.

Άλλες διαθέσιμες πληροφορίες

Το εν λόγω μέτρο εφαρμόζεται εντός των ΖΔΥΚΠ με σημειώνεται σημαντική γεωργοκτηνοτροφική ανάπτυξη και για τις πλημμυρικές ζώνες για T=100 έτη. Για την εκπόνηση των ως άνω Σχεδίων Δράσης δύναται να αξιοποιηθούν στοιχεία, όπως:

- Εδαφολογικά στοιχεία
- Γεωχωρικά Δεδομένα ΟΠΕΚΕΠΕ για χωροθέτηση Γεωργικών και Κτηνοτροφικών εκμεταλλεύσεων
- Στοιχεία αποζημιώσεων για ζημιές από πλημμυρικά συμβάντα από τον ΕΛΓΑ.

Λήψη μέτρων για την αντιπλημμυρική προστασία των υδρευτικών γεωτρήσεων
Δήμων και ΔΕΥΑ

Κωδικός EL_05_23_01

Συνοπτική περιγραφή μέτρου

Το μέτρο περιλαμβάνει:

- i. καταγραφή/ επιβεβαίωση της θέσης και της στάθμης των υδρευτικών γεωτρήσεων Δήμων και ΔΕΥΑ που βρίσκονται εντός της ζώνης κατάκλυσης T100.
- ii. πρόταση λήψης κατάλληλων μέτρων για την αντιπλημμυρική προστασία των εν λόγω υδρευτικών γεωτρήσεων, όπως η ανύψωση των ηλεκτρομηχανολογικών συστημάτων, της σωλήνωσης και του οικίσκου της κάθε γεώτρησης ή η κατασκευή προστατευτικού περιμετρικού αναχώματος κατάλληλου ύψους από κατάλληλα υλικά.
- iii. ενσωμάτωση των ανωτέρω μέτρων αντιπλημμυρικής προστασίας στις άδειες χρήσης ύδατος που προβλέπονται σύμφωνα με την ΚΥΑ 146896/27.10.2014 (ΦΕΚ Β' 2878 και Β' 3142) «Κατηγορίες αδειών χρήσης και εκτέλεσης έργων αξιοποίησης των υδάτων. Διαδικασία και όροι έκδοσης των αδειών, περιεχόμενο και διάρκεια ισχύος τους και άλλες συναφείς διατάξεις», όπως τροποποιήθηκε και ισχύει.

Σκοπιμότητα μέτρου

Το συγκεκριμένο μέτρο κρίνεται σκόπιμο καθώς περιλαμβάνει δράσεις που αποσκοπούν στην αντιπλημμυρική θωράκιση της υδρευτικής υποδομής των Δήμων και ΔΕΥΑ του Υδατικού Διαμερίσματος που βρίσκονται εντός ζώνης κατάκλυσης T100.

Κατάρτιση γεωργών και κτηνοτρόφων σε πρακτικές μείωσης επιπτώσεων από τις
πλημμύρες

Κωδικός EL_05_23_02

Συνοπτική περιγραφή μέτρου

Το μέτρο αυτό αφορά στην κατάρτιση των αγροτών σε πρακτικές μείωσης των επιπτώσεων από τις πλημμύρες.

Κατά τον 1^ο κύκλο ΣΔΚΠ, αναφέρεται ότι το 97% των αγροτών και το 83% των νέων αγροτών κάτω των 35 ετών, καταγράφεται ότι έχουν μόνο εμπειρικές γνώσεις σχετικά με τα θέματα του επαγγέλματός τους, γεγονός που αποτελεί ένα από τα κυριότερα προβλήματα του τομέα με επίπτωση και κατά τη λήψη αποφάσεων που σχετίζονται με τις επιπτώσεις των πλημμυρικών γεγονότων στις γεωργοκτηνοτροφικές εκμεταλλεύσεις.

Στο ίδιο πλαίσιο εγκρίθηκε με το Στρατηγικό Σχέδιο κοινής Γεωργικής Πολιτικής 2023-2027, η δράση Π3-78.1 Εκπαίδευση - κατάρτιση γεωργών και λοιπών ενδιαφερόμενων ομάδων (stakeholders).

Σκοπιμότητα μέτρου

Σύμφωνα με το εγκεκριμένο Σχέδιο Κοινής Γεωργικής Πολιτικής 2023-2027 η σκοπιμότητα του μέτρου είναι:

- Να συμβάλει στον μετριασμό της κλιματικής αλλαγής και στην προσαρμογή σ' αυτήν, μεταξύ άλλων μέσω της μείωσης των εκπομπών αερίων του θερμοκηπίου και της ενίσχυσης της δέσμευσης του διοξειδίου του άνθρακα, καθώς και προώθηση της βιώσιμης ενέργειας.
- Να προωθήσει τη βιώσιμη ανάπτυξη και την αποτελεσματική διαχείριση των φυσικών πόρων, όπως το νερό, το έδαφος και ο αέρας, μεταξύ άλλων με τη μείωση της χημικής εξάρτησης.
- Να συμβάλει στην ανάσχεση και αντιστροφή της απώλειας βιοποικιλότητας, ενίσχυση των οικοσυστημικών υπηρεσιών και διατήρηση των οικοτόπων και των τοπίων.
- Οριζόντιος στόχος εκσυγχρονισμού του τομέα με την προώθηση και την ανταλλαγή γνώσεων, καινοτομίας, και
- Να υποστηρίξει την ψηφιοποίηση στη γεωργία και τις αγροτικές περιοχές και την ενθάρρυνση της υιοθέτησής τους.
- Να βοηθήσει στην εγκατάλειψη παρωχημένων πρακτικών στον αγροτικό τομέα.
- Να αναβαθμίσει την εκπαίδευση και κατάρτιση καθώς και παροχή συμβουλών με επικέντρωση στους νέους γεωργούς.

Τέλος, συμβάλει στον οριζόντιο στόχο εκσυγχρονισμού του τομέα με την προώθηση και την ανταλλαγή γνώσεων, και καινοτομίας.

Άλλες διαθέσιμες πληροφορίες

Αναδιάρθρωση και εκσυγχρονισμός δικτύου συλλογής μετεωρολογικών και υδρομετρικών δεδομένων

Κωδικός EL_05_24_01

Συνοπτική περιγραφή μέτρου

Το μέτρο αφορά την αναβάθμιση και τον εκσυγχρονισμό του υφιστάμενου αναλογικού δικτύου υδρομετεωρολογικών σταθμών του ΥΠΕΝ σε συνεργασία με τις κατά τόπους Δ/νσεις Υδάτων των Αποκεντρωμένων Διοικήσεων. Η υλοποίηση του μέτρου ενδεικτικά περιλαμβάνει τις ακόλουθες δράσεις:

- α) την αντικατάσταση των αναλογικών υδρομετεωρολογικών σταθμών με ψηφιακούς τηλεμετρικούς σε όλη την χώρα, και επέκταση του δικτύου όπου απαιτείται
- β) τη δημιουργία ψηφιακής πλατφόρμας καταγραφής και τηλεμετάδοσης υδρομετρικής και μετεωρολογικής πληροφορίας.

Σκοπιμότητα μέτρου

Σκοπός του μέτρου είναι η δημιουργία ενός σύγχρονου δικτύου υδρομετεωρολογικής πληροφορίας, ώστε να είναι δυνατή η αυτόματη συλλογή και διάθεση της πληροφορίας σε περίπτωση πλημμύρας, αλλά και η χρήση των δεδομένων στην αναθεώρηση των ΣΔΛΑΠ και ΣΔΚΠ, σε πλήθος άλλων μελετών και έργων καθώς και στην υποστήριξη του επιχειρησιακού συστήματος έγκαιρης προειδοποίησης πλημμυρών (ΕΣΕΠ).

Τα δεδομένα του δικτύου υδρομετεωρολογικών σταθμών του ΥΠΕΝ τροφοδοτούν την Εθνική Τράπεζα Υδρολογικής και Μετεωρολογικής Πληροφορίας (ΕΤΥΜ).

Συλλογή και ψηφιοποίηση στοιχείων οριοθέτησης υδατορεμάτων και δεδομένων αντιπλημμυρικών έργων.

Κωδικός EL_05_24_02

Συνοπτική περιγραφή μέτρου

Το μέτρο αφορά σε δημιουργία και τήρηση βάσης δεδομένων με συλλογή και ψηφιοποίηση πληροφορίας σε επίπεδο ΖΔΥΚΠ, σχετικά με:

- στοιχεία των υφιστάμενων και νέων φακέλων οριοθέτησης ρεμάτων ανά ΥΔ και άλλων χρήσιμων στοιχείων για τη σύνταξη έργων οριοθέτησης χωρίς έργα διευθέτησης σε μη οριοθετημένα υδατορέματα,
- Τεχνικά δεδομένα αντιπλημμυρικών έργων που επηρεάζουν τη ροή των υδάτων, περιλαμβάνοντας τοπογραφικές αποτυπώσεις υφιστάμενων έργων που έχουν γίνει στα πλαίσια των ΣΔΚΠ αλλά και άλλων μελετών καθώς και άλλης διαθέσιμης πληροφορίας για τα τεχνικά έργα από μελέτες και αρχεία άλλων φορέων.

Σκοπιμότητα μέτρου

Σκοπός του μέτρου είναι η δημιουργία ενός σύγχρονου Εθνικού Μητρώου, ώστε να είναι δυνατή η συλλογή και ενημέρωση της πληροφορίας σχετικά με τα τεχνικά έργα και την οριοθέτηση υδατορεμάτων, το οποίο δύναται να συμβάλλει στην πρόληψη και εκτίμηση της τρωτότητας σε περίπτωση πλημμύρας, αλλά και στην χρήση των δεδομένων σε πλήθος άλλων μελετών και έργων.

Το μέτρο δύναται να συμβάλλει στον εμπλουτισμό του Ενιαίου Ψηφιακού Χάρτη, όπως ορίζεται στο εδάφιο (θ), της παρ. 3, του άρθρου 6 του Ν. 4635/19, και εμφανίζει συνέργεια με τα ΣΔΛΑΠ, στο πλαίσιο των οποίων καταγράφονται όλα τα κατασκευασμένα έργα/ χρήσεις ώστε να γίνει η αξιολόγηση των υδρομορφολογικών πιέσεων, αλλοιώσεων και τροποποιήσεων που υφίστανται τα υδατικά συστήματα του υδατικού διαμερίσματος.

Δημιουργία Εθνικού Μητρώου Πλημμυρικών Συμβάντων (ΕΜΠΣ) και ανάπτυξη
σχετικής διαδραστικής πλατφόρμας στο διαδίκτυο

Κωδικός EL_05_24_03

Συνοπτική περιγραφή μέτρου

Πρόκειται για τον σχεδιασμό και την ανάπτυξη ενός Εθνικού Μητρώου Καταγραφής Πλημμυρικών Συμβάντων, σύμφωνα με τις απαιτήσεις της Οδηγίας 2007/60/ΕΚ, καθώς και σχετικής διαδραστικής πλατφόρμας στο διαδίκτυο μέσω ανάπτυξης κατάλληλου συστήματος χωρικών δεδομένων.

Το ΕΜΠΣ θα περιλαμβάνει κατ' ελάχιστον καταχωρήσεις των πλημμυρικών συμβάντων και δεδομένων τους που θα συλλέγονται από αρμόδιες υπηρεσίες και εμπλεκόμενους φορείς, σύμφωνα με το Γενικό Σχέδιο Αντιμετώπισης Εκτάκτων Αναγκών και Άμεσης/ Βραχείας Διαχείρισης των Συνεπειών από την Εκδήλωση Πλημμυρικών Φαινομένων «ΔΑΡΔΑΝΟΣ», όπως αυτό ισχύει κάθε φορά, βάσει κατευθυντήριων γραμμών που θα εκδοθούν από την αρμόδια Υπηρεσία ΥΠΕΝ.

Με τον τρόπο αυτόν επιδιώκεται η δυνατότητα διαθεσιμότητας και αξιοποίησης ενιαία διαμορφωμένων στοιχείων αποτίμησης ζημιών και επιπτώσεων από ακραία πλημμυρικά συμβάντα από κάθε εμπλεκόμενο φορέα, υποστηρίζοντας διαχειριστικά σχέδια και αξιολογήσεις σχετικά με τον πλημμυρικό κίνδυνο.

Σκοπιμότητα μέτρου

Το συγκεκριμένο έργο στοχεύει στην καλύτερη οργάνωση και διαθεσιμότητα της σχετικής πληροφορίας με στόχο την παροχή βελτιωμένης πληροφορίας σε διαχειριστικά σχέδια και αξιολογήσεις σχετικά με τον πλημμυρικό κίνδυνο και με αυτό τον τρόπο, την αναβάθμιση των αποτελεσμάτων των μελετών αυτών. Έτσι το μέτρο συμβάλει στον μετριασμό της έκθεσης από πλημμύρα.

Παραγωγή Ψηφιακού Μοντέλου Εδάφους (DTM) πολύ υψηλής ακρίβειας

Κωδικός EL_05_24_04

Συνοπτική περιγραφή μέτρου

Παραγωγή ψηφιακού μοντέλου εδάφους πολύ υψηλής ανάλυσης και ακρίβειας (πυκνότητα μέχρι και 20 σημείων ανά m² και υψομετρική ακρίβεια <1.0 m) με χρήση τεχνολογιών με την υψηλότερη δυνατή ανάλυση. Οι περιοχές που θα αφορά το υπόβαθρο θα είναι εντός της ζώνης κατάκλυσης για περίοδο επαναφοράς T=100 έτη, κυρίως σε περιοχές όπου το ανάγλυφο είναι ήπιο και αναμένουμε μεγάλη κατάκλυση (π.χ πεδινές περιοχές, δέλτα ποταμών κτλ), καθώς επίσης και σε ζώνες υψηλού έως πολύ υψηλού κινδύνου όπως αυτές προέκυψαν από τους χάρτες αποτίμησης επιπτώσεων πλημμύρας.

Επιπλέον περιλαμβάνεται τοπογραφική αποτύπωση επίγειων σημείων ελέγχου (Ground Control Points) για την υψομετρική συνόρθωση του παραγόμενου ψηφιακού μοντέλου εδάφους.

Το ανωτέρω ψηφιακό μοντέλο που θα παραχθεί έχει σαν στόχο την αξιοποίησή του για την αύξηση της ακρίβειας των αποτελεσμάτων κατά τις αναθεωρήσεις των ΣΔΚΠ.

Σκοπιμότητα μέτρου

Το υψομετρικό υπόβαθρο αποτελεί ένα από τα σημαντικότερα δεδομένα κατά την ανάλυση της ροής και της πλημμυρικής κατάκλυσης καθώς περιγράφει τη μορφολογία της επιφάνειας πάνω στην οποία πραγματοποιείται η διδιάστατη, πλημμυρική ροή. Η λεπτομέρεια γνώσης της υψομετρικής πληροφορίας καθορίζει σε μεγάλο βαθμό – εφόσον οι υπόλοιπες συνθήκες ακρίβειας ικανοποιούνται - την ακρίβεια προσομοίωσης των βαθών της περιοχής κατάκλυσης και την ροή στην πλημμυρική κοίτη των ποταμών και ρεμάτων.

Εφαρμογή δασοτεχνικού συστήματος ορεινών υδρονομικών έργων

Κωδικός EL_05_31_01

Συνοπτική περιγραφή μέτρου

Το μέτρο αφορά σε έργα φυσικής συγκράτησης υδάτων στα ορεινά.

(Α) Το Δασοτεχνικό Σύστημα Διευθέτησης Ορεινών Υδάτων που περιλαμβάνει ένα τρίπτυχο έργων και μέτρων οργανικά συνδεδεμένων και αλληλεξαρτώμενων:

1. Φυτοκομικά έργα για την δημιουργία κανονικών υδρογεωνομικών δασών και θαμνώνων, ανθεκτικών στην κλιματική αλλαγή, που συμβάλλουν στην αποτροπή της επιφανειακής διάβρωσης, στην αύξηση της υδατοσυγκράτησης και της διήθησης στο έδαφος, στη μετατροπή της επιφανειακής απορροής σε υπεδάφια και στην επιβράδυνση της απορροής.

2. Γεωτεχνικά έργα (βαθμιδώσεις, αποξέσεις πρανών, στραγγίσεις, τάφροι, ξηρολιθοδομές, κλαδοπλέγματα, κορμοφράγματα κλπ) με σκοπό την απόσβεση εστιών παραγωγής φερτών υλών ή την προσωρινή συγκράτηση όμβριων υδάτων.

3. Υδραυλικοτεχνικά έργα που περιλαμβάνουν μια ποικιλία τεχνικών κατασκευών όπως :

α) χαμηλά φράγματα που κατασκευάζονται στις κοίτες των κύριων και των μικρότερων κλάδων και έχουν ως κύριο σκοπό τη στερέωση των κοιτών, τη συγκράτηση ή διαλογή φερτών υλών, την αποτροπή ολισθήσεων, την ανάσχεση πλημμυρικών αιχμών, την απόληψη ή ταμίευση νερού κλπ.

β) έργα που διατάσσονται παράλληλα στη ροή του νερού (αναχώματα, επενδύσεις, κλπ) με σκοπό την προστασία της όχθης των ρεμάτων και αποτροπή της πρανικής διάβρωσης, τον περιορισμό της ροής εντός καθορισμένης κοίτης για την προστασία παράχθιων ζωνών ή και την διεύρυνση της κοίτης με σκοπό την φυσική της διαμόρφωση.

(Β) Ανοιχτού τύπου φραγματικές κατασκευές και λεκάνες προσωρινής συγκράτησης φερτών υλών σε ορεινές λεκάνες απορροής έντονης χειμαρρικότητας.

Ενδεικτικά θα περιλαμβάνει ανοιχτά φράγματα διαλογής και προσωρινής συγκράτησης φερτών υλών με σκοπό την ανάσχεση μαζικής στερεομεταφοράς (debris flows & Mud flows), την ανάσχεση πλημμυρικού κύματος (backwater effect), την προσωρινή συγκράτηση φερτών υλών σε λεκάνες, τον έλεγχο της διακίνησης φερτών υλών με διαλογή.

(Γ) Κατασκευή στεγνών λιμνών κατακράτησης για την ανάσχεση της πλημμύρας σε ορεινές λεκάνες απορροής ήπιας χειμαρρικότητας

Κατασκευή στεγνών λιμνών κατακράτησης (dry detention pond) στις ορεινές κοίτες των ρεμάτων με στόχο την ανάσχεση της πλημμύρας. Η δράση εφαρμόζεται μόνο σε λεκάνες απορροής ήπιας χειμαρρικότητας ή λεκάνες απορροής που η χειμαρρικότητά τους έχει αποσβεστεί σε μεγάλο βαθμό και παρουσιάζουν φυσιολογική στερεομεταφορά.

Τα έργα ορεινής υδρονομίας θα υλοποιούνται κατά προτεραιότητα από ανάντι προς κατόντι και επιπλέον από τους κλάδους μικρότερης τάξης προς τους κλάδους μεγαλύτερης τάξης κατά Strahler. Για την κατασκευή τους θα χρησιμοποιούνται μέθοδοι και υλικά συμβατά με το φυσικό περιβάλλον.

Σκοπιμότητα μέτρου

α) Η προστασία των εδαφών, η συγκράτηση φερτών υλών και ο έλεγχος της διακίνησής τους.

β) Η μείωση της συχνότητας και της έντασης των αιφνίδιων πλημμυρών με τη συγκράτηση του νερού και την επιβράδυνση της ροής στις επιφάνειες της λεκάνης απορροής και στις ορεινές κοίτες

Άλλες διαθέσιμες πληροφορίες

Τα έργα σχεδιάζονται σύμφωνα με τον Κανονισμό Εκπόνησης Μελετών Δασοτεχνικής Διευθέτησης Χειμάρρων (ΚΕΜΔΔΧ), που εγκρίθηκε με την 247722/4375/6-12-1978 Απόφαση του Υπ. Γεωργίας, εντασσόμενα σε ένα ολοκληρωμένο σύστημα διευθέτησης ορεινών υδάτων.

Έργα φυσικής συγκράτησης υδάτων στα πεδινά

Κωδικός EL_05_31_02

Συνοπτική περιγραφή μέτρου

Το μέτρο αφορά σε έργα φυσικής συγκράτησης υδάτων στα όρια της πεδινής κοίτης των υδατορεμάτων, όπως καθορίστηκαν μαζί με τα όρια ορεινής κοίτης από τις αποφάσεις των τέως Νομαρχών της χώρας και σύμφωνα με την ισχύουσα νομοθεσία, και κατά προτεραιότητα στις ζώνες πλημμύρας 100ετίας εντός των ΖΔΥΚΠ (ή ανάντη αυτών) και σε θέσεις με υψηλό πλημμυρικό κίνδυνο (θέσεις υψηλής τρωτότητας με ευάλωτες χρήσεις).

Το μέτρο περιλαμβάνει:

- έργα αποκατάστασης και διαχείρισης πλημμυρικών περιοχών (N03) - «make room to river» - με την καθαίρεση τεχνητών αναχωμάτων για αύξηση της αποθηκευτικότητας και επιτάχυνση της αποκατάστασης μετά από πλημμυρικά φαινόμενα.
- έργα επαναφοράς των κοιτών των υδατορευμάτων στη φυσική τους κατάσταση (N05).
- έργα εκ νέου διαμόρφωσης μαιάνδρων (N04) για αύξηση αποθηκευτικότητας και της ρυθμιστικής χωρητικότητας.
- κατασκευή στεγνών (offline dry detention basin) και ενεργών (online pond) λεκανών και λιμνών κατακράτησης (N01) στις κοίτες των ρεμάτων για ανάσχεση της πλημμύρας και παράπλευρης εκτόνωσης/αποθήκευσης των πλημμυρικών ροών.
- αποκατάσταση και διαχείριση υγροτόπων (N02) μέσω παρόχθιας βλάστησης για αύξηση αποθηκευτικότητας και επιβράδυνση ροής.
- αποκατάσταση και επανασύνδεση εποχιακών ρευμάτων (N06) για αύξηση αποθηκευτικότητας και παροχευτικότητας.
- Φυσική σταθεροποίηση οχθών (N10) με χρήση υλικών οικομηχανικής (bioengineering) για αύξηση παροχευτικότητας και συγκράτησης φερτών.

Σκοπιμότητα μέτρου

Σκοπός του μέτρου είναι η αποκατάσταση των φυσικών υδρολογικών διεργασιών στην πεδινή πλημμυρική ζώνη για την ανάσχεση της πλημμυρικής ροής, την αύξηση της διήθησης του νερού, την αποθήκευση του νερού και τη συγκράτηση φερτών με αμοιβαία επωφελείς προσεγγίσεις για το μετριασμό στην έκθεση στις πλημμύρες, τη διαχείριση υδάτινων πόρων, την αναψυχή και τη βιοποικιλότητα

Άλλες διαθέσιμες πληροφορίες

Τα προς υλοποίηση έργα ΦΣΥ μελετώνται και αξιολογούνται με τεχνικοοικονομικά κριτήρια, αναγνωρίζοντας ωστόσο τις πιο κάτω εγγενείς δυσκολίες που δυσχεραίνουν την εφαρμογή τους:

- η έλλειψη πρακτικής γνώσης
- η έλλειψη οδηγιών σχεδιασμού στις υφιστάμενες προδιαγραφές
- το σχετικά αβέβαιο κόστος υλοποίησης
- η αβεβαιότητα στις ανάγκες συντήρησης των έργων αυτών από τις αρμόδιες αρχές.
- ο συγκριτικά αυξημένος χρόνος απόκρισης και αποτελεσματικότητας
- η γεωγραφική εφαρμοσιμότητα (δηλαδή μια λύση που αποδείχθηκε αποτελεσματική σε μια περιοχή, δεν θα είναι εξίσου αποτελεσματική και σε μια άλλη περιοχή με διαφορετικές συνθήκες).

Προς αυτή την κατεύθυνση, τα έργα ΦΣΥ θα πρέπει να μελετώνται και να υλοποιούνται σε συνέργεια (ως συμπληρωματικά) των «γκρι» έργων στο πλαίσιο μιας ολιστικής προσέγγισης σχεδιασμού σε επίπεδο λεκάνης απορροής, ώστε να βελτιστοποιείται η αποδοτικότητά τους συνολικά.

- Συνιστάται, κατά το σχεδιασμό η χρήση των πλέον πρόσφατων διεθνών πρακτικών εφαρμογής ΜΦΣΥ και των σχετικών οδηγιών, όπως ενδεικτικά παρατίθενται παρακάτω:
- • Nature-based Solutions for flood mitigation and coastal resilience. European Commission. (2020).
- • <https://op.europa.eu/en/publication-detail/-/publication/d6e80dca-d530-11ea-adf7-01aa75ed71a1/language-en>
- • Sustainable Asset Valuation (SAVi) of River Restoration in Greece. NBI Report. International Institute for Sustainable Development (2023) <https://nbi.iisd.org/report/savi-river-restoration-in-greece/>
- • Jurík J., Giannakakis T., Lopez Gunn, E., Baltas, E., Vion-Loisel A., Tremolet S., Skurtis T., Addressing riverine flooding with Nature-based Solutions in the Thessaly Region, Greece. Global Infrastructure Basel Foundation (GIB) & World Wildlife Fund

- Greece (WWF Greece). (2022).
https://wwfeu.awsassets.panda.org/downloads/2022_nbs_thessaly_pre_feasibility_study.pdf
- European Natural Water Retention Measures (NWRM) platform (ΙΣΤΟΣΕΛΙΔΑ) <http://nwrn.eu/measures-catalogue>
 - Open platform repository of nature-based solution case studies (ΙΣΤΟΣΕΛΙΔΑ) <https://oppla.eu/case-study-finder>
 - Urban Nature Atlas (ΙΣΤΟΣΕΛΙΔΑ) <https://una.city/>
 - The European Climate Adaptation Platform Climate-ADAPT (ΙΣΤΟΣΕΛΙΔΑ) <https://climate-adapt.eea.europa.eu/>
 - Database of EU research and innovation projects on nature-based solutions (ΙΣΤΟΣΕΛΙΔΑ) <https://networknature.eu/ridb>
 - Ελληνική Βιβλιοθήκη Μέτρων Μετριασμού των επιπτώσεων από τις υδρομορφολογικές επιπτώσεις, όπως αναπτύχθηκε από τη ΓΔΥ του ΥΠΕΝ κατά τη 2η Αναθεώρηση ΣΔΛΑΠ των ΥΔ της χώρας

Συμπλήρωση όρου για υποχρεωτική εφαρμογή μέτρων Μέτρων Φυσικής Συγκράτησης Υδάτων (ΜΦΣΥ) / πρακτικών SUDs κατά την περιβαλλοντική αδειοδότηση των έργων Α1 και Α2 υποκατηγορίας, που ανήκουν στην 1η, 6η και 9η ομάδα σύμφωνα με την ΥΣ 17185/2022 (Β' 84).

Κωδικός EL_05_31_03

Συνοπτική περιγραφή μέτρου

Το μέτρο αφορά την υποχρέωση εφαρμογής βέλτιστων πρακτικών που θα έχουν ως αποτέλεσμα τη μείωση της επιφανειακής απορροής σε νέες αναπτύξεις. Η ανάπτυξη υποδομών και εγκαταστάσεων έχει ως αποτέλεσμα την αύξηση των συντελεστών απορροής και συνεπώς της επιφανειακής απορροής. Το μέτρο στοχεύει στην εφαρμογή πρακτικών SUDs – ΜΦΣΥ εντός των εγκαταστάσεων των νέων αναπτύξεων για τον περιορισμό της επιφανειακής απορροής και τη συγκράτηση πλημμυρικών απορροών εντός των νέων εγκαταστάσεων.

Σκοπιμότητα μέτρου

Η αύξηση της επιφανειακής απορροής εξαιτίας των αδιαπέρατων επιφανειών νέων εγκαταστάσεων μεγάλων αναπτύξεων (π.χ. μεγάλες εμπορικές ή τουριστικές εγκαταστάσεις, βιομηχανικές μονάδες, άλλες κτιριακές εγκαταστάσεις), μπορεί να δημιουργήσει συνθήκες τοπικού πλημμυρισμού και αύξηση της απορροής προς τα κατάντη. Το μέτρο στοχεύει στον περιορισμό της αυξημένης επιφανειακής απορροής που αναμένεται να δημιουργήσουν οι νέες εγκαταστάσεις μέσω της εφαρμογής σύγχρονων περιβαλλοντικών πρακτικών διαχείρισης ομβρίων (SUDs – ΜΦΣΥ). Οι πρακτικές αυτές εκτός της συμβολής τους στον περιορισμό του πλημμυρικού κινδύνου, δημιουργούν ενδεχόμενες συνέργειες και στην αντιμετώπιση πτυχών των συνεπειών της κλιματικής κρίσης, προσφέροντας για παράδειγμα φυσικό δροσισμό και άρα εξοικονόμηση ενέργειας, συμβάλλοντας στη δημιουργία ευχάριστου μικροκλίματος κατά τους καλοκαιρινούς μήνες και στην αξιοποίηση του βρόχινου νερού για άρδευση πρασίνου ή άλλες χρήσεις.

Άλλες διαθέσιμες πληροφορίες

Το μέτρο εντάσσεται προς εξέταση στον παρόντα κύκλο της Οδηγίας κατόπιν και υπόδειξης της Ευρωπαϊκής Επιτροπής για εισαγωγή μέτρων που να προδιαγράφουν την εφαρμογή νέων περιβαλλοντικών πρακτικών στη διαχείριση ομβρίων.

Επισημαίνεται ότι αρκετές από τις πρακτικές SUDs – ΜΦΣΥ που προδιαγράφει το μέτρο περιλαμβάνονται ως βέλτιστες πρακτικές στους υπό σύνταξη νέους κανονισμούς μελέτης έργων αποχέτευσης ομβρίων (βλ. σχετικό μέτρο) όπου και παρατίθενται η τεχνική τους περιγραφή και τα ειδικά χαρακτηριστικά τους.

Ταμιευτήρες πολλαπλής σκοπιμότητας με συνιστώσα αντιπλημμυρικής προστασίας

Κωδικός EL_05_32_01

Συνοπτική περιγραφή μέτρου

Κατά την εκπόνηση της μελέτης νέων μεγάλων φραγμάτων που εμπίπτουν στον ορισμό των Μεγάλων Φραγμάτων της Διεθνούς Επιτροπής Μεγάλων Φραγμάτων (ICOLD), δηλαδή φράγματα με ύψος από τη θεμελίωση, 15 m και άνω ή όγκου ταμιευτήρα άνω των 3 εκατομμυρίων κυβικών μέτρων, με αρδευτική ή άλλη λειτουργία, να εξετάζεται υποχρεωτικά η δυνατότητα λειτουργίας αντιπλημμυρικής προστασίας σε λεκάνες που βρίσκονται ανάντη της ΖΔΥΚΠ. Η αντιπλημμυρική προστασία απαιτεί πρόσθετο όγκο ταμίευσης και κατάλληλο πρόγραμμα λειτουργίας του ταμιευτήρα. Με αυτές τις προϋποθέσεις ο ταμιευτήρας είναι δυνατόν να επιτυγχάνει ανάσχεση της πλημμύρας, δηλαδή μείωση της διάρκειας και του μεγέθους της πλημμυρικής αιχμής. Ο όλος σχεδιασμός πρέπει να λαμβάνει υπόψη την πολλαπλή σκοπιμότητα και τις απαιτήσεις της περιβαλλοντικής νομοθεσίας και της Οδηγίας 2000/60 για την Διαχείριση Υδάτων.

Ο σχεδιασμός των έργων θα πρέπει επιπλέον να λαμβάνει υπόψη τις διατάξεις του Κανονισμού Ασφαλείας των Φραγμάτων (ΦΕΚ Β/4420-30.12.2016), και να προβλέπει τη διαρκή βελτίωση των διαδικασιών για την τήρηση ασφάλειας των φραγμάτων που υπάγονται στο εν λόγω Κανονισμό, όπως εμπίπτει στις αρμοδιότητες της Διοικητικής Αρχής Φραγμάτων (ΔΑΦ) ως Επιτροπής που λειτουργεί στο πλαίσιο της Γενικής Γραμματείας Υποδομών του Υπουργείου Υποδομών και Μεταφορών (ΥΠΥΜΕ).

Σκοπιμότητα μέτρου

Το μέτρο στοχεύει στον περιορισμό των επιπτώσεων από πλημμύρες στις περιοχές κατάντη των ταμιευτήρων. Οι ίδιοι οι ταμιευτήρες αποτελούν έργα με αντιπλημμυρική συνιστώσα καθώς συμβάλλουν στην ανάσχεση των πλημμυρών. Η αύξηση του όγκου τους με την κατασκευή υψηλότερων φραγμάτων και ο κατάλληλος σχεδιασμός των έργων υπερχείλισης μπορούν να συμβάλλουν σημαντικά στη μείωση της κατακλυζόμενης έκτασης κατάντη τους σε περίπτωση εκδήλωσης σημαντικών πλημμυρικών γεγονότων.

Συνοπτική περιγραφή μέτρου

Το μέτρο περιλαμβάνει δράσεις για τη βελτιστοποίηση της διαχείρισης των υφιστάμενων ταμιευτήρων έτσι ώστε, αφενός να καλύπτουν με το βέλτιστο δυνατό τρόπο τις ανάγκες των χρήσεων που εξυπηρετούν, αφετέρου δε, να προσφέρουν τη μέγιστη δυνατή αντιπλημμυρική προστασία κατάντη.

Οι ταμιευτήρες εφαρμογής του μέτρου θα επιλεγούν με βάση τα αποτελέσματα των Χαρτών Επικινδυνότητας και Κινδύνων Πλημμύρας και ιδίως τα αποτελέσματα της αξιολόγησης του πλημμυρικού κινδύνου στο πλαίσιο της παρούσας αναθεώρησης του ΣΔΚΠ, στα κατάντη υφιστάμενων ή προς υλοποίηση Φραγμάτων.

Σκοπιμότητα μέτρου

Σκοπός του μέτρου είναι η βέλτιστη αξιοποίηση των υφιστάμενων έργων ταμίευσης αξιοποιώντας τα και για σκοπούς αντιπλημμυρικής προστασίας

Άλλες διαθέσιμες πληροφορίες

Το μέτρο περιλαμβάνει τις ακόλουθες δράσεις :

Α. Εκπόνηση μελέτης με αντικείμενο τη βελτιστοποίηση της διαχείρισης των υφιστάμενων ταμιευτήρων έτσι ώστε, αφενός να καλύπτουν με το βέλτιστο δυνατό τρόπο τις ανάγκες των χρήσεων που εξυπηρετούν, αφετέρου δε, να προσφέρουν τη μέγιστη δυνατή αντιπλημμυρική προστασία κατάντη. Η μελέτη :

1. θα διερευνήσει και θα προτείνει στον φορέα λειτουργίας του έργου του φράγματος κατάλληλο πρόγραμμα λειτουργίας του ταμιευτήρα στην περίπτωση εμφάνισης ισχυρών βροχοπτώσεων, με πρόβλεψη αποθήκευσης στον ταμιευτήρα τμήματος της εισερχόμενης ποσότητας υδάτων με σκοπό τη μείωση της διοχετευόμενης μέγιστης πλημμυρικής παροχής προς τα κατάντη.

2. Θα διερευνήσει τη δυνατότητα, σε περιπτώσεις που ο ταμιευτήρας είναι σχεδόν πλήρης κατά την έναρξη της υγρής περιόδου και αναμένεται, με βάση τη στατιστική ανάλυση των ετήσιων απορροών του, να υπερχειλίσει να διασφαλίζεται διαθεσιμότητα όγκου ανάσχεσης κατά τη χειμερινή περίοδο μέσω κατάλληλων μέτρων και κανόνων διαχείρισης. Ως ενδεικτικά και όχι περιοριστικά μέτρα αναφέρονται η ελεγχόμενη απελευθέρωση αυξημένης προσωρινά, σε σχέση με την θεσμοθετημένη, ελάχιστη περιβαλλοντική παροχή ή και η εποχιακή αύξηση του ρυθμού χρήσης του ταμιευμένου νερού για τις αδειοδοτημένες ή και νέες χρήσεις.

3. Θα καθορίσει ή θα επικαιροποιήσει τον κανονισμό λειτουργίας κάθε φράγματος που θα περιλαμβάνει διαχειριστικούς κανόνες του ταμιευτήρα με αναφορά σε χαρακτηριστικές στάθμες του νερού στον ταμιευτήρα και ορισμό αντίστοιχων αρμοδιοτήτων ενεργειών που οφείλουν να υλοποιηθούν.

Ο Κανονισμός λειτουργίας του Φράγματος και του Ταμιευτήρα θα πρέπει να λαμβάνει υπόψη τις διατάξεις του Κανονισμού Ασφαλείας των Φραγμάτων (ΦΕΚ Β/4420-30.12.2016), τον τυχόν εγκεκριμένο Κανονισμό αφάλειας του Φράγματος, και να προβλέπει τη διαρκή βελτίωση των διαδικασιών για την τήρηση της ασφάλειας των φραγμάτων που υπάγονται στον εν λόγω Κανονισμό, όπως εμπίπτει στις αρμοδιότητες της Διοικητικής Αρχής Φραγμάτων (ΔΑΦ) ως Επιτροπής που λειτουργεί στο πλαίσιο της Γενικής Γραμματείας Υποδομών του Υπουργείου Υποδομών και Μεταφορών (ΥΠΥΜΕ). Σε περιπτώσεις όπου ήδη εφαρμόζονται τα ανωτέρω, ο φορέας διαχείρισης του ταμιευτήρα ενημερώνει σχετικά την αρμόδια Δ/νση Υδάτων.

4. Θα περιλαμβάνει πρόγραμμα εκπαίδευσης του προσωπικού λειτουργίας των φραγμάτων για την τήρηση των ως άνω.

Β. Διερεύνηση της δυνατότητας επαύξησης του όγκου αποθήκευσης του ταμιευτήρα για αξιοποίησή του για αντιπλημμυρικούς σκοπούς με μετωμμένη επίπτωση στις υφιστάμενες χρήσεις. Ενδεικτικά και μη περιοριστικά αναφέρεται η επαύξηση του ωφέλιμου όγκου με i) απομάκρυνση φερτών υλών που έχουν μειώσει στο πέρασμα των ετών τον ωφέλιμο όγκο του ταμιευτήρα (dredging) ii) αύξηση της Ανώτατης στάθμης Πλημμύρας (χωρίς περιορισμό του περιθωρίου ασφαλείας), όπως ενδεικτικά ii.α) με αύξηση της διοχετευτικότητας του υπερχειλιστή / εγκατάσταση ανατρεπόμενων θυροφραγμάτων ή εξασφάλιση εναλλακτικού τρόπου διοχέτευσης υδάτων προς τα κατάντη, iiβ) με αύξηση του υψομέτρου στέψης του φράγματος Τεκμηρίωση ανάγκης πρότασης του μέτρου:

Η αύξηση των πλημμυρικών κινδύνων και ως αποτέλεσμα της κλιματικής κρίσης ενισχύει το ρόλο των ταμιευτήρων ως έργα που μπορεί να συμβάλουν στην αντιπλημμυρική προστασία με μείωση των πλημμυρικών αιχμών και καθιστά πλέον αναγκαία τη λειτουργία τους ως έργα πολλαπλού σκοπού που συνδυάζουν πέραν των δραστηριοτήτων για τις οποίες έχουν σχεδιαστεί (ηλεκτροπαραγωγή, ύδρευση, άρδευση, κλπ), και την αντιπλημμυρική προστασία των κατάντη περιοχών.

+++ σύμφωνα με τους υπολογισμούς διερεύνησης πλημμυρικού κινδύνου και Κλιματικής Αλλαγής +++

Εκσυγχρονισμός και αποκατάσταση αποστραγγιστικών δικτύων

Κωδικός EL_05_33_01

Συνοπτική περιγραφή μέτρου

Το μέτρο περιλαμβάνει τις ακόλουθες δράσεις:

- Καθορισμός προβληματικών, σε θέματα στράγγισης, πεδινών καλλιεργούμενων περιοχών - αξιολόγηση της υφιστάμενης κατάστασης.
- Έλεγχος επάρκειας αποστραγγιστικών δικτύων στις περιοχές αυτές.
- Διατύπωση προτάσεων και υλοποίηση έργων αποκατάστασης/ αναβάθμιση των αποστραγγιστικών έργων που μπορεί να περιλαμβάνουν εργασίες :
 - καθαρισμού των υφιστάμενων τάφρων από βλάστηση και φερτές ύλες,
 - συντήρησης/αντικατάστασης των τεχνικών έργων των οδικών διαβάσεων και των έργων ελέγχου της ροής (θυροφράγματα, ρουφράκτες)
 - εκσυγχρονισμού του υφιστάμενου Η/Μ εξοπλισμού (εγκατάσταση συστήματος αυτόματης ρύθμισης και τηλεδιαχείρισης του υφιστάμενου εξοπλισμού ρύθμισης των έργων ελέγχου της ροής).
- Προτεραιοποίηση κατάστρωση χρονοδιαγράμματος
- Υλοποίηση παρεμβάσεων.

Σκοπιμότητα μέτρου

Σκοπός του μέτρου είναι η διαχείριση, ο εκσυγχρονισμός και η αποκατάσταση των υφιστάμενων αποστραγγιστικών δικτύων στο σύνολο των πεδινών καλλιεργούμενων περιοχών εντός των ΖΔΥΚΠ με στόχο τη μείωση των κινδύνων πλημμύρας και την διατήρηση ή αναβάθμιση του επιπέδου αντιπλημμυρικής προστασίας των περιοχών.

Συνοπτική περιγραφή μέτρου

Το παρόν μέτρο υλοποιείται εφόσον δεν είναι εφικτή η επαρκής η εφαρμογή του μέτρου EL_XX_31_02 του παρόντος ΣΔΚΠ που αφορούν σε έργα φυσικής συγκράτησης υδάτων στα πεδινά.

Το μέτρο περιλαμβάνει την κατασκευή νέων αντιπλημμυρικών έργων ή/και τη συμπλήρωση/ενίσχυση υφιστάμενων αντιπλημμυρικών έργων που μελετώνται ή έχουν μελετηθεί και προγραμματίζεται να υλοποιηθούν στις πεδινές κοίτες των υδατορεμάτων, κατά προτεραιότητα στις ζώνες πλημμύρας 100ετίας εντός των ΖΔΥΚΠ και σε θέσεις με υψηλό πλημμυρικό κίνδυνο (θέσεις υψηλής τρωτότητας με ευάλωτες χρήσεις).

Σημειώνεται ότι η αναφορά στο T=100 αναφέρεται στη γεωγραφική επίδραση του μέτρου και δεν σχετίζεται με το μέγεθος σχεδιασμού των αντιπλημμυρικών έργων, το οποίο ορίζεται με βάση τους εκάστοτε ισχύοντες κανονισμούς και τις τεχνικές προδιαγραφές των μελετών των υπ' όψη έργων.

Το μέτρο περιλαμβάνει, κατά περίπτωση έργα που περιλαμβάνουν ένα ή περισσότερα από τα ακόλουθα:

1. Έργα διευθέτησης ποταμών/χειμάρρων για την αύξηση της παροχρητευτικότητάς τους και την προστασία της κοίτης από διάβρωση (διαμόρφωση διατομής με επένδυση ή μη του πυθμένα ή και των πρανών, αντιστήριξη των πρανών, κατασκευή μεμονωμένων προβόλων εντός υδατορεμάτων).
2. Κατασκευή αναβαθμών/καταβαθμών για τη μείωση της κατά μήκος κλίσης όπου απαιτείται.
3. Κατασκευή ή ενίσχυση αντιπλημμυρικών αναχωμάτων κατά μήκος των υδατορεμάτων
4. Έργα αντικατάστασης ή κατασκευή οχετών και γεφυρών σε θέσεις οδικών διαβάσεων που διακόπτουν τη συνέχεια των υδατορεμάτων.
5. Έργα διευθέτησης συμβολών ρεμάτων και τεχνικά έργα εκβολών υδατορεμάτων/ποταμών στη θάλασσα/λίμνες
6. Κατασκευή τεχνητού κλάδου υδατορέματος
7. Άρση προσχώσεων από μη διευθετημένο τμήμα υδατορέματος,

Σκοπιμότητα μέτρου

Σκοπός του μέτρου είναι η αξιοποίηση των παρόχθιων εκτάσεων που πλημμυρίζουν για ανθρωπογενείς δραστηριότητες (αστική χρήση, καλλιέργειες, λοιπές οικονομικές δραστηριότητες) και η αποφυγή δυσμενών επιπτώσεων στο φυσικό και κοινωνικο-οικονομικό περιβάλλον

Άλλες διαθέσιμες πληροφορίες

Τα έργα διευθέτησης-αντιπλημμυρικής προστασίας υπάγονται κατά κανόνα στην κατηγορία υδραυλικών έργων (ΥΑ 1958/2012, ΦΕΚ 21/Β'/2012, όπως ισχύει). Κατασκευάζονται τηρώντας τεχνικές μελέτες και εφαρμόζοντας τη νομοθεσία περί κατασκευής δημοσίων έργων (Ν.4412/2016 ΦΕΚ Α'147/08.08.2016 όπως έχει τροποποιηθεί και ισχύει), η οποία προβλέπει μεταξύ άλλων την εκπόνηση μητρώου έργου, την εκπόνηση εγχειριδίου λειτουργίας και συντήρησης, την προεκτίμηση δαπάνης τακτικής συντήρησης και την εκπόνηση Φακέλου Ασφάλειας και Υγείας (ΦΑΥ).

Στις τεχνικές μελέτες που εκπονούνται :

- Υπολογίζονται οι πλημμυρικές παροχές σχεδιασμού των έργων για το βαθμό προστασίας που θα επιλεγεί από τον φορέα κατασκευής του έργου (Προϊσταμένη Αρχή).
- Ελέγχεται η επάρκεια της υφιστάμενης κατάστασης
- Μελετώνται και αξιολογούνται με τεχνικο-οικονομικά κριτήρια οι δυνατές εναλλακτικές λύσεις
- Σχεδιάζονται και κοστολογούνται τα προς εκτέλεση έργα.

Τηρείται η διαδικασία οριοθέτησης των ρεμάτων, σύμφωνα με την κείμενη νομοθεσία. Η υλοποίηση αντιπλημμυρικών έργων υπάγεται :

(α) στη νομοθεσία περί οριοθέτησης των ρεμάτων (Ν. 4258/2014 -Φ.Ε.Κ. 94/Α'/14-4-2014 : «Διαδικασία οριοθέτησης και ρυθμίσεις θεμάτων για τα υδατορέματα – Ρυθμίσεις Πολεοδομικής νομοθεσίας και άλλες διατάξεις» και ΚΥΑ 140055/2017 με θέμα «Διαδικασία Οριοθέτησης και ρυθμίσεις θεμάτων για τα υδατορέματα – ρυθμίσεις Πολεοδομικής νομοθεσίας και άλλες διατάξεις» (ΦΕΚ Β' 428) υδατορεμάτων, όπως τροποποιήθηκε και ισχύει), η οποία αποσκοπεί στον προσδιορισμό της εδαφικής ζώνης που απαιτείται, ώστε να διασφαλίζεται κατά το δυνατόν η απρόσκοπτη υδραυλική λειτουργία των υδατορεμάτων και η αντιπλημμυρική προστασία των παρακείμενων περιοχών και η προστασία του οικοσυστήματος των υδατορεμάτων.

(β) στη νομοθεσία περί περιβαλλοντικής αδειοδότησης έργων (Ν. 4014/2011 ΦΕΚ 209/Α 21.09.2011 «αδειοδότηση έργων και δραστηριοτήτων, ρύθμιση αυθαιρέτων σε συνάρτηση με δημιουργία περιβαλλοντικού ισοζυγίου και άλλες διατάξεις αρμοδιότητας Υπουργείου Περιβάλλοντος, Ενέργειας και Κλιματικής Αλλαγής», όπως τροποποιήθηκε και ισχύει).

Ο σχεδιασμός και η υλοποίηση των έργων θα πρέπει να γίνεται με τρόπο συμβατό με τους περιβαλλοντικούς στόχους και προβλέψεις της εγκεκριμένης αναθεώρησης του ΣΔΛΑΠ του ΥΔ και οι παρεμβάσεις να γίνονται με τρόπο που :

(α) να ελαχιστοποιούνται οι υδρομορφολογικές αλλοιώσεις και

(β) να εξασφαλίζεται η συνέχεια των υδατορεμάτων,

(γ) να ενσωματώνονται στο σχεδιασμό κατάλληλα μέτρα από την Ευρωπαϊκή ή την Ελληνική Βιβλιοθήκη Μέτρων Μετριασμού των υδρομορφολογικών αλλοιώσεων σε ΙΤΥΣ, όπως αυτή διαμορφώθηκε στο πλαίσιο της 2ης Αναθεώρησης ΣΔΛΑΠ της χώρας.

Κατά την περιβαλλοντική αδειοδότηση των έργων του παρόντος μέτρου, εφόσον αυτά ενδέχεται να προκαλέσουν μεταβολές στα χαρακτηριστικά ενός ή περισσότερων ΥΣ με πιθανό αποτέλεσμα αυτό ή αυτά τα ΥΣ να μην δύνανται να πετύχουν τους στόχους της Οδηγίας Πλαίσιο για τα ύδατα όπως αυτή έχει ενσωματωθεί στο εθνικό δίκαιο, ακολουθείται η διαδικασία υπαγωγής στο άρθρο 4, παρ. 7 της Οδηγίας 2000/60/ΕΚ, όπως η διαδικασία αυτή επικαιροποιήθηκε κατά τη 2η Αναθεώρηση των ΣΔΛΑΠ της χώρας. Το αποτέλεσμα της διαδικασίας υπαγωγής ή μη του ή των

σχετικών ΥΣ στο άρθρο 4.7 καταγράφεται υποχρεωτικά στην ΑΕΠΟ του έργου ή στην απόφαση μη έκδοσης ΑΕΠΟ, ανάλογα με το τελικό αποτέλεσμα της διαδικασίας περιβαλλοντικής αδειοδότησης του έργου.

Έργα εκσυγχρονισμού/ αντικατάστασης, συντήρησης και συμπλήρωσης
υφιστάμενων δικτύων αποχέτευσης όμβριων υδάτων

Κωδικός EL_05_34_01

Συνοπτική περιγραφή μέτρου

Το μέτρο περιλαμβάνει έργα αντικατάστασης, ενίσχυσης και συμπλήρωσης των έργων αποχέτευσης ομβρίων υδάτων (έργα συλλογής, μεταφοράς και διάθεσης ομβρίων υδάτων στους διαθέσιμους αποδέκτες), με προτεραιότητα σε περιοχές υψηλών οικιστικών αναγκών και απαιτήσεων εντός των Ζωνών Δυνητικά Υψηλού Κινδύνου Πλημμύρας.

Το μέτρο υλοποιείται στις εξής φάσεις:

1. Σε πρώτη φάση καταγράφονται τα υφιστάμενα δίκτυα αποχέτευσης ομβρίων υδάτων
2. Αξιολογείται η επάρκεια των υφιστάμενων υποδομών από τους αρμόδιους φορείς, με σκοπό τον καθορισμό του είδους των απαιτούμενων, κατά περίπτωση, επεμβάσεων (όπως: συντήρηση, ενίσχυση, αντικατάσταση, επέκταση), των προτεραιοτήτων στην περιοχή του ΥΔ, ώστε
3. Δρομολογούνται και υλοποιούνται τα αντίστοιχα έργα κατά την παρούσα ή και την επόμενη διαχειριστική περίοδο.

Σκοπιμότητα μέτρου

Σκοπός του μέτρου είναι η εξασφάλιση της ομαλής ροής των ομβρίων υδάτων εντός των οικιστικών ζωνών ώστε να μην κινδυνεύει η ασφάλεια και η περιουσία των πολιτών σε συνθήκες συνθήκες βροχοπτώσεων και η αντιπλημμυρική προστασία των οικισμών σε συνθήκες ακραίων φαινομένων.

Άλλες διαθέσιμες πληροφορίες

Το μέτρο αυτό θα πρέπει να υλοποιηθεί σε συνδυασμό με το μέτρο "Συμπλήρωση όρου για υποχρεωτική εφαρμογή μέτρων Φυσικής Συγκράτησης Υδάτων (ΜΦΣΥ) / πρακτικών SUDs κατά την περιβαλλοντική αδειοδότηση των έργων Α1 και Α2 υποκατηγορίας, που ανήκουν στην 1η, 6η και 9η ομάδα σύμφωνα με την ΥΣ 17185/ 2022 (Β' 84)" το οποίο αφορά σε υιοθέτηση βέλτιστων πρακτικών φυσικής συγκράτησης όμβριων υδάτων σε αστικό περιβάλλον.

Παράλληλα, λαμβάνουν χώρα οι εξής δράσεις που αποσκοπούν στη συστηματική, περιοδική παρακολούθηση και συντήρηση των υποδομών αυτών :

- Διενέργεια αυτοψιών και καταγραφή προβλημάτων
- Εντοπισμός κρίσιμων θέσεων και διάγνωση ενδεδειγμένης απαιτούμενης ενέργειας (όπως: καθαρισμός, επισκευή, αντικατάσταση)
- Κατάστρωση ετήσιου προγράμματος εργασιών καθαρισμού και επισκευών από τις αρμόδιες τεχνικές υπηρεσίες με εξειδίκευση:
 - των περιόδων υλοποίησης των εργασιών καθαρισμού και επισκευής των εσχάρων των φρεατίων υδροσυλλογής, των καπακιών των φρεατίων επίσκεψης, του σώματος των φρεατίων υδροσυλλογής, των συνδετήριων αγωγών των φρεατίων αυτών με το υφιστάμενο δίκτυο ομβρίων, των φρεατίων επίσκεψης, καθώς και των αγωγών του δικτύου ομβρίων.
 - των πρωτοκόλλων πιστοποίησης της υλοποίησης των εργασιών αυτών (καθαρισμού και επισκευών).

Σύνταξη νέων κανονισμών μελέτης έργων αποχέτευσης ομβρίων και αντιπλημμυρικής προστασίας Κωδικός EL_05_35_01

Συνοπτική περιγραφή μέτρου

Κατάρτιση νέου Κανονισμού που λαμβάνει υπόψη του τις Οδηγίες 2000/60 και 2007/60, την σύγχρονη Περιβαλλοντική Νομοθεσία, την σύγχρονη Χωροταξική - Πολεοδομική Νομοθεσία και τις νεότερες εξελίξεις στον τομέα της διαχείρισης πλημμυρικών απορροών και ομβρίων υδάτων (εναλλακτικές πρακτικές αποκατάστασης και αναβάθμισης υδατορεμάτων με προτεραιότητα την προώθηση ήπιων (πράσινων) παρεμβάσεων διαμόρφωσης της κοίτης και των παρόχθιων εκτάσεων, εναλλακτικές πρακτικές μείωσης της επιφανειακής απορροής, τεχνικές λύσεις Φυσικής Συγκράτησης Υδάτων (ΦΣΥ) κ.λπ.).

Σκοπιμότητα μέτρου

Με τους παραπάνω κανονισμούς επικαιροποιούνται οι προδιαγραφές υδραυλικών έργων και συγκεκριμένα και των έργων αποχέτευσης ομβρίων και αντιπλημμυρικών έργων που χρονολογούνταν από τη δεκαετία του 70' και το ΠΔ696/74. Οι νέοι κανονισμοί υιοθετούν σύγχρονες μεθοδολογίες υπολογισμού για την εκπόνηση των μελετών των υδραυλικών έργων, οι οποίες εφαρμόζονται τόσο διεθνώς, όσο και στον ελληνικό χώρο.

Ολοκληρωμένος Σχεδιασμός αντιπλημμυρικών έργων (Master Plan) και κατασκευή των προτεινόμενων έργων

Κωδικός EL_05_35_02

Συνοπτική περιγραφή μέτρου

(Α) Υλοποίηση Σχεδίων Έργων Αντιπλημμυρικής Προστασίας για επιλεγμένες περιοχές, με στόχο να εντοπιστούν και να ιεραρχηθούν τα απαιτούμενα Έργα, κατά προτεραιότητα:

- εντός ΖΔΥΚΠ και των ανάντη λεκανών απορροής για τον μετριασμό των συνεπειών στις περιοχές που περιλαμβάνονται στους Χάρτες Επικινδυνότητας και Κινδύνου του παρόντος Σχεδίου με T=100.
- στο υπόλοιπο του Υδατικού Διαμερίσματος.

(Β) Εκπόνηση των απαιτούμενων μελετών ωρίμανσης

(Γ) Κατασκευή προτεινόμενων έργων

Το Master Plan πρέπει να είναι σύμφωνο με τις προβλέψεις των Σχεδίων Διαχείρισης της Οδηγίας 2000/60/ΕΚ (κατάσταση ΥΣ, εξαιρέσεις, κλπ.) και για το σκοπό αυτό θα πρέπει να έχει τη σύμφωνη γνώμη της αρμόδιας Δ/σης Υδάτων.

Σημειώνεται ότι η αναφορά στο T=100 αναφέρεται στην περιοχή εφαρμογής μέτρου και δεν σχετίζεται με το μέγεθος σχεδιασμού των αντιπλημμυρικών έργων, το οποίο ορίζεται με βάση τους εκάστοτε ισχύοντες κανονισμούς και τις τεχνικές προδιαγραφές των μελετών των υπόψη έργων.

Σκοπιμότητα μέτρου

Τα αντιπλημμυρικά έργα που έχουν μελετηθεί και κατασκευαστεί, δεν έχουν υλοποιηθεί στην πλειονότητά τους με βάση κάποιον Γενικό Αντιπλημμυρικό Σχεδιασμό, αλλά σχεδιάστηκαν συχνά αποσπασματικά, κυρίως με γνώμονα τις εκάστοτε τοπικές ανάγκες, χωρίς θεώρηση της συνολικής εικόνας.

Το μέτρο αποσκοπεί στην εισαγωγή της λογικής του γενικού αντιπλημμυρικού σχεδιασμού βασισμένου σε επίπεδο λεκάνης απορροής έναντι της αποσπασματικής λογικής υλοποίησης αντιπλημμυρικών έργων που έχει επικρατήσει έως σήμερα στη χώρα μας. Ταυτόχρονα, στοχεύει στην προώθηση ηπιότερων παρεμβάσεων ως εναλλακτικών αντιπλημμυρικής προστασίας όπου αυτό είναι εφικτό.

Άλλες διαθέσιμες πληροφορίες

Το μέτρο αποτελεί συνεχιζόμενο από το 1ο Σχέδιο του μέτρου EL_XX_35_15.

Το αντικείμενο του Master Plan ενδεικτικά περιλαμβάνει τα ακόλουθα:

- Συλλογή διαθέσιμων μελετών έργων αντιπλημμυρικής προστασίας (στην ορεινή και στην πεδινή ζώνη) και αξιολόγηση της δυνατότητας εφαρμογής τους λαμβάνοντας υπόψη τις σημερινές συνθήκες, τα νεότερα υδρολογικά δεδομένα, τα νεότερα γεγονότα πλημμύρας και την υφιστάμενη περιβαλλοντική νομοθεσία
- Καταγραφή των υφιστάμενων και υπό μελέτη/ κατασκευή αντιπλημμυρικών έργων (συμπεριλαμβανομένων των ορεινών υδρονομικών έργων)
- Αξιολόγηση της επάρκειας και κατάστασης στην οποία βρίσκονται τα υφιστάμενα αντιπλημμυρικά έργα
- Αξιολόγηση της επάρκειας των σημαντικών εγκάρσιων οδικών διαβάσεων
- Συλλογή πληροφοριών για πλημμυρικά γεγονότα
- Ανάλυση και παρουσίαση της υφιστάμενης κατάστασης με βάση τις παραπάνω πληροφορίες
- Συζήτηση και καταγραφή των απόψεων των τοπικών οργάνων της Διοίκησης που εμπλέκονται στην αντιπλημμυρική προστασία
- Διαμόρφωση και αξιολόγηση εναλλακτικών σεναρίων δράσεων και έργων

Στα εναλλακτικά σενάρια θα εξετάζονται, με σειρά προτεραιότητας, δράσεις και έργα που αφορούν:

- τη δυνατότητα μείωσης της ροής και διαχείρισης των φερτών υλών μέσω αξιοποίησης τεχνικών λύσεων Φυσικής Συγκράτησης Υδάτων (ΦΣΥ), με έμφαση στα έργα ορεινής υδρονομίας
- τη δυνατότητα εφαρμογής εναλλακτικών πρακτικών αποκατάστασης και αναβάθμισης υδατορεμάτων με προτεραιότητα την προώθηση ήπιων (πράσινων) παρεμβάσεων διαμόρφωσης της κοίτης και των παρόχθιων εκτάσεων και εναλλακτικών πρακτικών μείωσης της επιφανειακής απορροής

- τη δυνατότητα ανάπτυξης παρεμβάσεων παράπλευρης εκτόνωσης πλημμυρικών ροών και ορισμού περιοχών ελεγχόμενης κατάκλυσης
- τη δυνατότητα βελτίωσης και ενίσχυσης των υφιστάμενων αντιπλημμυρικών έργων
- τη δυνατότητα κατασκευής νέων έργων αντιπλημμυρικής προστασίας εκτός της κοίτης
- τη δυνατότητα ρύθμισης της ροής μέσω κατασκευαστικών παρεμβάσεων στην κοίτη όπως διευθετήσεις, ταμιευτήρες ανάσχεσης κ.α.

Τα εναλλακτικά σενάρια θα αξιολογηθούν με τη βοήθεια μοντέλων υδρολογικής και υδραυλικής προσομοίωσης λαμβάνοντας υπόψη και το λειτουργικό κόστος.

Για κάθε προτεινόμενο σενάριο θα δοθεί εκτίμηση του κόστους υλοποίησης, συμπεριλαμβανομένου του κόστους μελετών, δημοπράτησης και κατασκευής.

viii. Προγραμματισμό και ιεράρχηση των δράσεων και μελετών κατασκευής έργων με βάση τεχνικά, οικονομικά, κοινωνικά και περιβαλλοντικά κριτήρια

ix. Προτάσεις για χρηματοδότηση, λειτουργία και διαχείριση των έργων.

Η υλοποίηση του Master Plan θα γίνει από το ΥΠΥΜΕ ή τις Περιφέρειες κατά περίπτωση και μετά την οριστικοποίησή του, θα πρέπει να λαμβάνεται υπόψη από όλους τους φορείς, τα έργα των οποίων, εμπλέκονται με την αντιπλημμυρική προστασία, ώστε να είναι τα έργα τους εναρμονισμένα με τον υλοποιηθέντα γενικό αντιπλημμυρικό σχεδιασμό κάθε περιοχής.

Αξιολόγηση και συντήρηση υφιστάμενων Ορεινών Υδρονομικών Έργων

Κωδικός EL_05_35_03

Συνοπτική περιγραφή μέτρου

Το μέτρο περιλαμβάνει την αξιολόγηση της κατάστασης των υφιστάμενων Ορεινών Υδρονομικών Έργων σε λεκάνες απορροής χειμάρρων και χειμαρροποτάμων τους και τη συντήρηση αυτών για τον μετριασμό των συνεπειών στις περιοχές που περιλαμβάνονται σε ζώνες κατάκλισης για $T=100$. Οι εργασίες θα μελετώνται και θα προγραμματίζονται από τις Διευθύνσεις Δασών και τα Δασαρχεία που είναι υπεύθυνα για την συντήρηση των έργων στην περιοχή ευθύνης τους.

Σκοπιμότητα μέτρου

Το μέτρο έχει εφαρμογή κατά προτεραιότητα σε ορεινές λεκάνες οι οποίες απορρέουν σε ζώνες κατάκλισης για $T=100$ με απώτερο στόχο την ενίσχυση διαχείρισης του πλημμυρικού κινδύνου

Διαχειριστικά μέτρα χρήσεων γης σε λεκάνες απορροής χειμάρρων

Κωδικός EL_05_35_04

Συνοπτική περιγραφή μέτρου

Η κατάρτιση διαχειριστικών σχεδίων βοσκοτόπων σύμφωνα με τις απαιτήσεις του Ν.4351/2015 (Α' 289) και την ΚΥΑ 1058/71977/2017 (ΦΕΚ Β 2331/ 7-7-2017), και σε εκτάσεις που βρίσκονται ανάντη των ΖΔΥΚΠ και δεν έχουν εξαιρεθεί από τις βοσκήσιμες γαίες (δεν έχουν χαρακτηριστεί ως προστατευτικές), να λαμβάνει υπόψη τα προβλεπόμενα των ΣΔΚΠ και ΣΔΛΑΠ και να εφαρμόζει υδρονομικά κριτήρια στον καθορισμό της έντασης βόσκησης (βοσκοϊκανότητα).

Σκοπιμότητα μέτρου

Το μέτρο αποσκοπεί:

- Στη μείωση των πιέσεων στους φυσικούς πόρους και κυρίως στα εδάφη μέσω της προώθησης αειφορικών μοντέλων ανάπτυξης της ορεινής οικονομίας.
- Στη μείωση της επιφανειακής απορροής μέσω της συγκράτησης του νερού σε φυσικά συστήματα.
- Στην αποτροπή της επιφανειακής διάβρωσης με την εφαρμογή περιορισμών στην άσκηση της κτηνοτροφίας.

Συντήρηση και αποκατάσταση υφιστάμενων έργων διευθέτησης και αντιπλημμυρικής προστασίας Κωδικός EL_05_35_05

Συνοπτική περιγραφή μέτρου

Το μέτρο περιλαμβάνει τις εξής δράσεις που θα πρέπει να διενεργούνται σε ετήσια βάση:

- Διενέργεια αυτοψιών και καταγραφή προβλημάτων μετά τη λήξη της υγρής (χειμερινής) περιόδου (ενδεικτικά: Απρίλιος)
- Εντοπισμός κρίσιμων θέσεων και τεχνικών που χρήζουν συντήρησης/αποκατάστασης και καθορισμός προτεραιοτήτων
- Κατάστρωση ετήσιου προγράμματος εργασιών συντήρησης/αποκατάστασης των εργασιών από τις αρμόδιες τεχνικές υπηρεσίες της Περιφέρειας που θα περιλαμβάνει:
 - Καθαρισμό από φερτά υλικά και άρση προσχώσεων κοίτης υδατορεμάτων που δυσκολεύουν την ελεύθερη απορροή των υδάτων του υδατορέματος
 - Επισκευές έργων αντιστήριξης/επένδυσης πρανών
 - Επισκευές έργων προστασίας/επένδυσης κοίτης
 - Επισκευές αναχωμάτων
 - Επισκευές τεχνικών (αναβαθμοί, οχετοί, διαβάσεις, κλπ)
- Εξασφάλιση πιστώσεων
- Υλοποίηση εργασιών

Σκοπιμότητα μέτρου

Σκοπός του μέτρου είναι η διατήρηση της υφιστάμενης κατάστασης προστασίας έναντι πλημμυρικού κινδύνου οικισμών, καλλιεργειών, οικονομικών δραστηριοτήτων και χώρων πολιτιστικής κληρονομιάς και η αποφυγή δυσμενών επιπτώσεων στο φυσικό και κοινωνικο-οικονομικό περιβάλλον.

Άλλες διαθέσιμες πληροφορίες

Τα εν λόγω έργα συντήρησης των έργων διευθέτησης και αντιπλημμυρικής προστασίας δεν αλλοιώνουν ουσιαστικά την υφιστάμενη διαμόρφωση των υδατορεμάτων και δεν φέρουν την τεχνική υπόσταση ενός νέου έργου διευθέτησης/αντιπλημμυρικής προστασίας.

Οι εργασίες καθαρισμού υδατορέματος εξαιρούνται της διαδικασίας της οριοθέτησης, κατά τα προβλεπόμενα στο άρθρο 4 του Ν.4258/2014.

Επίσης, σύμφωνα με την παρ. 2γ. του άρθρου 1 του Ν. 4014/2011, όπως έχει τροποποιηθεί με το Ν. 4964/2022 και ισχύει, δεν απαιτείται εκ νέου περιβαλλοντική αδειοδότηση, εάν αυτή υφίσταται ήδη και οι προβλεπόμενες ή εκτελούμενες εργασίες αφορούν στην αποκατάσταση του έργου στην προτέρα, πριν την επέμβαση, κατάσταση.

Υποχρέωση εξασφάλισης υποδομών διόδευσης πλημμυρικών αιχμών κατά τον
πολεοδομικό σχεδιασμό νέων περιοχών που εντάσσονται σε ζώνες ανάπτυξης

Κωδικός EL_05_35_06

Συνοπτική περιγραφή μέτρου

Κατά τον πολεοδομικό σχεδιασμό νέων περιοχών, που εντάσσονται σε μελλοντικές ζώνες ανάπτυξης, να εξετάζονται διάφορες εναλλακτικές λύσεις διαχείρισης πλημμυρικών αιχμών, ώστε να επιλέγεται η βέλτιστη τεχνικοοικονομικά λύση με την μικρότερη δυνατή αύξηση της παροχής προς τον κύριο αποδέκτη και σε άλλα επιλεγμένα σημεία.

Σκοπιμότητα μέτρου

Το μέτρο αποσκοπεί στο να προβλέπονται υποχρεωτικά υποδομές διόδευσης των μελλοντικών (μετά την υλοποίηση της ζώνης ανάπτυξης) πλημμυρικών αιχμών ώστε να προσεγγίζουν ικανοποιητικά τις υφιστάμενες πλημμυρικές αιχμές. Η σύγκριση μεταξύ υφιστάμενων και μελλοντικών αιχμών μπορεί να πραγματοποιείται στην υδρολογική έξοδο της ζώνης ανάπτυξης και σε επιλεγμένα σημεία ενδιαφέροντος εντός της ζώνης. Οι υποδομές διόδευσης συνίσταται να περιλαμβάνουν εκτός των συνήθων πρακτικών σχεδιασμού των δικτύων τον ομβρίων υδάτων με βάσει τους υπό ολοκλήρωση νέους κανονισμούς και την εφαρμογή βέλτιστων πρακτικών διόδευσης με την εφαρμογή μέτρων φυσικής συγκράτησης υδάτων και πρακτικών SUDs.

Ανάπτυξη και λειτουργία επιχειρησιακού συστήματος έγκαιρης προειδοποίησης
πλημμυρών

Κωδικός EL_05_41_01

Συνοπτική περιγραφή μέτρου

Ανάπτυξη Επιχειρησιακού Συστήματος Έγκαιρης Προειδοποίησης Πλημμυρών (ΕΣΕΠΠ) με προτεραιότητα σε επιλεγμένες ζώνες πλημμύρας T100. Το σύστημα θα περιλαμβάνει:

(α) Σχεδιασμό και ανάπτυξη συστήματος έγκαιρης προειδοποίησης πλημμυρών, αξιοποιώντας τα υδρομετεωρολογικά δεδομένα του επικαιροποιημένου δικτύου που προδιαγράφεται στο μέτρο EL_XX_24_01, λοιπά δεδομένα/ μοντέλα και κατάλληλο λογισμικό, βασισμένο στις προδιαγραφές των ΕΣΕΠΠ που υλοποίησε το ΥΠΕΝ στους ποταμούς Έβρο και Αξιό και με δυνατότητα διασύνδεσης με την πλατφόρμα λειτουργίας τους (φορέας ανάπτυξης ΕΣΕΠΠ: ΥΠΕΝ/ΓΔΥ). (β) Σχεδιασμό κι ανάπτυξη πρωτοκόλλου επικοινωνίας μεταξύ του φορέα λειτουργίας του ΕΣΕΠΠ και του αρμόδιου φορέα έγκαιρης ενημέρωσης του κοινού και ενεργοποίησης των αρμόδιων φορέων (διαδικασία ενημέρωσης, δελτία προειδοποίησης, μηχανισμοί/ εργαλεία μετάδοσης της πληροφορίας π.χ. sms), με βάση τα δεδομένα του ΕΣΕΠΠ (φορέας λειτουργίας ΕΣΕΠΠ: Αυτοτελής Διεύθυνση Πολιτικής Προστασίας οικείας Περιφέρειας ή ΓΓΠΠ).

Σκοπιμότητα μέτρου

Η ανάπτυξη και λειτουργία ΕΣΕΠΠ πρόκειται να αναβαθμίσει τους ακόλουθους τομείς της διαχείρισης κινδύνου πλημμύρας: (α) παρακολούθηση και πρόγνωση πλημμυρών και (β) διάδοση πληροφοριών για τον επερχόμενο κίνδυνο πλημμύρας, με έμμεσο στόχο την ενίσχυση της ετοιμότητας και του συντονισμού για τη διαχείριση των πλημμυρών.

Επικαιροποίηση των Σχεδίων Έκτακτης Ανάγκης, και κωδικοποίηση έκτακτων ενεργειών αντιμετώπισης πλημμύρας/ Κατάρτιση Μνημονίου Ενεργειών σε τοπικό επίπεδο

Κωδικός EL_05_42_01

Συνοπτική περιγραφή μέτρου

Σύμφωνα με τις προβλέψεις του Γενικού Σχεδίου Πολιτικής Προστασίας «Ξενοκράτης», το έτος 2019 η Δ/νση Σχεδιασμού και Αντιμετώπισης Εκτάκτων Αναγκών της ΓΓΠΠ, σε συνεργασία με όλους τους εμπλεκόμενους φορείς, εξέδωσε το Γενικό Σχέδιο Αντιμετώπισης Εκτάκτων Αναγκών και Άμεσης/Βραχείας Διαχείρισης των Συνεπειών από την Εκδήλωση Πλημμυρικών Φαινομένων, το οποίο στάλθηκε σε όλους τους εμπλεκόμενους φορείς με το 8794/06-12-2019 έγγραφό της ΓΓΠΠ, για την εφαρμογή του κατά το μέρος που τους αφορά και εμπλέκονται ("ΔΑΡΔΑΝΟΣ 1"). Το έτος 2022, η Δ/νση Σχεδιασμού Αντιμετώπισης Εκτάκτων Αναγκών της ΓΓΠΠ, έχοντας υπόψη ότι από τη 1η έκδοση του σχεδίου επήλθαν διοικητικές και οργανωτικές αλλαγές οι οποίες αφορούσαν κατά κύριο λόγο φορείς της κεντρικής διοίκησης, προχώρησε στη έκδοση του 2ου Γενικού Σχεδίου Αντιμετώπισης Εκτάκτων Αναγκών και Άμεσης/Βραχείας Διαχείρισης των Συνεπειών από την Εκδήλωση Πλημμυρικών Φαινομένων, με την Ονομασία "ΔΑΡΔΑΝΟΣ 2". Το παρόν μέτρο αφορά στην: (α) Επικαιροποίηση ή κατάρτιση από τους ΟΤΑ Α' και Β' βαθμού των απαιτούμενων Περιφερειακών ή Τοπικών Σχεδίων Έκτακτης Ανάγκης για την αντιμετώπιση των πλημμυρικών φαινομένων, σύμφωνα με το Γενικό Σχέδιο Πολιτικής Προστασίας «Ξενοκράτης» (ν. 3013/2002, ΥΑ 1299/7-4-2003), την ισχύουσα Εγκύκλιο 7742/2017 της ΓΓ Πολιτικής Προστασίας για τις πλημμύρες, και τις κατευθυντήριες οδηγίες για την κατάρτιση των Σχεδίων Έκτακτης Ανάγκης, λαμβάνοντας υπόψη τα αποτελέσματα της ανάλυσης κινδύνου του παρόντος 2ου ΣΔΚΠ, καθώς και υπ. αρ. πρωτ 6511/01-09-2020 και Α1841/05-10-22 της ΓΓΠΠ. (β) Κατάρτιση, επικαιροποίηση ή αναβάθμιση Σχεδίου Δράσης - Μνημονίου Ενεργειών για την αντιμετώπιση κινδύνων των πλημμυρικών φαινομένων από το σύνολο των Δήμων - Δημοτικών Ενοτήτων που βρίσκονται εντός της πλημμυρικής ζώνης T100 (με βάση τα προβλεπόμενα στα Σχέδια Έκτακτης Ανάγκης) με στόχο τη βελτίωση του μηχανισμού αντιμετώπισης εκτάκτων αναγκών από πλημμύρες.

Σκοπιμότητα μέτρου

Το μέτρο αποσκοπεί: (α) στην υλοποίηση προπαρασκευαστικών μέτρων και δράσεων πολιτικής προστασίας που συμβάλλουν στην ετοιμότητα του ανθρώπινου δυναμικού και των μέσων που διαθέτουν οι ΟΤΑ Α' και Β' βαθμού για την αντιμετώπιση εκτάκτων αναγκών και την άμεση/βραχεία διαχείριση των συνεπειών από την εκδήλωση πλημμυρικών φαινομένων και β) στην εξειδίκευση των δράσεων και ενεργειών για την αποτελεσματική αντιμετώπιση εκτάκτων αναγκών από την εκδήλωση πλημμυρικών φαινομένων στις πλημμυρικές ζώνες T100 και την άμεση διαχείριση των συνεπειών τους.

Ενσωμάτωση στα Εσωτερικά Σχέδια Έκτακτης Ανάγκης και στα ΣΑΤΑΜΕ επιπτώσεων και μέτρων προστασίας από διαρροή ρύπων μετά από πλημμύρα βάσει των Χαρτών Κινδύνου.

Κωδικός EL_05_42_02

Συνοπτική περιγραφή μέτρου

Το Μέτρο έχει σκοπό να τροφοδοτήσει τους αρμόδιους φορείς με νέα στοιχεία που μπορεί να προκύψουν για το είδος της πολλαπλασιαστικής βλάβης που πρέπει να αποκατασταθεί στις περιπτώσεις διασποράς ρύπων εξαιτίας πλημμυρικών φαινομένων. Έχει σκοπό να συνεισφέρει επίσης στη διερεύνηση εφαρμογής πρόσθετων επιχειρησιακών εργαλείων που απαιτούνται εξαιτίας σωρευτικής ευπάθειας θιγόμενων περιοχών στην περίπτωση εμφάνισης πλημμυρικών φαινομένων. Στην 3η Έκδοση του Γενικού Σχεδίου Αντιμετώπισης Τεχνολογικών Ατυχημάτων Μεγάλης Έκτασης (ΣΑΤΑΜΕ), "ΗΡΑΚΛΕΙΤΟΣ", το οποίο καταρτίστηκε στο πλαίσιο εφαρμογής της ΥΑ 1299/07-04-2003 (ΦΕΚ 423Β') «Γενικό Σχέδιο Πολιτικής Προστασίας ΞΕΝΟΚΡΑΤΗΣ» και του άρθρου 11 (παρ. Β.1) της ΚΥΑ 172058/2016, με την οποία το εθνικό δίκαιο εναρμονίστηκε με τις διατάξεις της Ευρωπαϊκής Οδηγίας SEVESO III, γίνεται μνεία για τη συμπερίληψη των αποτελεσμάτων των ΣΔΚΠ. Κατά την Αναθεώρηση και Επικαιροποίηση των υφιστάμενων εσωτερικών ΣΑΤΑΜΕ προτείνεται οι μονάδες υψηλού κινδύνου σύμφωνα με την Οδηγία SEVESO, να συμπεριλαμβάνουν στο ΣΑΤΑΜΕ κατ' ελάχιστον τα ακόλουθα : (α) Χαρτογραφική αποτύπωση των πλημμυριζόμενων εκτάσεων βάσει των Χαρτών Επικινδυνότητας και Κινδύνων Πλημμύρας, με στόχο την ενσωμάτωση της τρωτότητας θιγόμενων περιοχών από πλημμύρα στους υφιστάμενους Χάρτες Εκτίμησης Ευπάθειας επιφανειακών και σημειακών χρήσεων. (β) Καθορισμό τρόπου άμεσης ενημέρωσης (κινητοποίησης στην περίπτωση σοβαρού περιστατικού) των οικείων Διευθύνσεων Υδάτων της Αποκεντρωμένης Διοίκησης, και των αρμόδιων Υπηρεσιών της Περιφέρειας ή/και του Δήμου. (γ) Έλεγχο πρόσθετων επιπτώσεων που θα επιφέρει σε επιχειρησιακό επίπεδο η περίπτωση εμφάνισης πλημμυρικού φαινομένου, από το Στάδιο της πρώτης επέμβασης μέχρι το Στάδιο της Αποκατάστασης. Αντίστοιχες τροποποιήσεις ενδέχεται να απαιτηθούν στα εξωτερικά σχέδια έκτακτης ανάγκης (ΣΑΤΑΜΕ) όπου καθορίζονται τα μέτρα που πρέπει να λαμβάνονται έξω από τη μονάδα στην οποία αποθηκεύονται ή διατηρούνται επικίνδυνες ουσίες. Τα ΣΑΤΑΜΕ σε εφαρμογή του Γενικού Σχεδίου Πολιτικής Προστασίας επανεξετάζονται, δοκιμάζονται, αναθεωρούνται και εκσυγχρονίζονται κάθε τρία χρόνια και σε κάθε περίπτωση όποτε συμβεί σημαντική αλλαγή στη λειτουργία της εγκατάστασης ή όπως ορίζουν οι σχετικές οδηγίες της Γενικής Γραμματείας Πολιτικής Προστασίας. Στο πλαίσιο αυτό οι αρμόδιες Διευθύνσεις Υδάτων θα πρέπει να αποστείλουν το εγκεκριμένο Σχέδιο Διαχείρισης Κινδύνων Πλημμύρας (α) στην αρμόδια αρχή περιβαλλοντικής αδειοδότησης των εγκαταστάσεων SEVESO και αυτή να κινήσει τη διαδικασία για την επικαιροποίησή τους, σύμφωνα με το ισχύον θεσμικό πλαίσιο, (β) στις αρμόδιες Αυτοτελείς Δ/νσεις Πολιτικής Προστασίας της Περιφέρειας και της Αποκεντρωμένης Διοίκησης, (γ) στο Περιφερειακό Συμβούλιο Αντιμετώπισης Περιβαλλοντικών Ζημιών και (δ) στο ΥΠΕΘΑ, ώστε να επιληφθούν για τυχόν τροποποιήσεις του ΣΑΤΑΜΕ αρμοδιότητάς τους.

Σκοπιμότητα μέτρου

Το Μέτρο έχει σκοπό να τροφοδοτήσει τους αρμόδιους φορείς με νέα στοιχεία που μπορεί να προκύψουν για το είδος της πολλαπλασιαστικής βλάβης που πρέπει να αποκατασταθεί στις περιπτώσεις διασποράς ρύπων εξαιτίας πλημμυρικών φαινομένων. Έχει σκοπό να συνεισφέρει επίσης στη διερεύνηση εφαρμογής πρόσθετων επιχειρησιακών εργαλείων που απαιτούνται εξαιτίας σωρευτικής ευπάθειας θιγόμενων περιοχών στην περίπτωση εμφάνισης πλημμυρικών φαινομένων.

Προσδιορισμός θέσεων δανειοθαλάμων λήψης υλικών αποκατάστασης/
συντήρησης αναχωμάτων σε περιπτώσεις έκτακτης ανάγκης

Κωδικός EL_05_42_03

Συνοπτική περιγραφή μέτρου

Στη ζώνη πλημμύρας T1000 έτη όπου έχουν κατασκευαστεί ή πρόκειται να κατασκευαστούν αντιπλημμυρικά αναχώματα, γίνονται οι εξής ενέργειες :

1. Διοικητικές ενέργειες: καθορίζονται οι διοικητικές ενέργειες μέσω των οποίων: α) θα είναι επιτρεπτή η άμεση απόληψη των απαιτούμενων υλικών αποκατάστασης αναχωμάτων, μετά από εκδήλωση ακραίων πλημμυρικών φαινομένων, από συγκεκριμένες, προκαθορισμένες θέσεις (δανειοθαλάμους), β) καθορίζονται τα κριτήρια επιλογής των θέσεων αυτών, γ) οριοθετούνται οι θέσεις αυτές, δ) καθορίζονται οι επιτρεπτές χρήσεις στις θέσεις που θα επιλεγούν και θα οριοθετηθούν.

2. Λοιπές ενέργειες/μελέτες που απαιτούνται για την οριστικοποίηση και την αδειοδότηση των θέσεων:

α) Μελέτη επιλογής και οριοθέτησης δανειοθαλάμων άμεσης απόληψης υλικών για αποκτάσταση αναχωμάτων, β) Μελέτη Περιβαλλοντικών Επιπτώσεων και τήρηση της προβλεπόμενης από τις κείμενες διατάξεις διαδικασίας αδειοδότησης. Η δραστηριότητα εντάσσεται στην Ομάδα 5η Εξορυκτικές και Συναφείς δραστηριότητες της ΚΥΑ όπως έχει τροποποιηθεί και ισχύει, α/α 5 Δανειοθάλαμοι αδρανών και γαιωδών ή άλλων εδαφικών υλικών αποκλειστικά για τις ανάγκες έργων υποδομής.

Σκοπιμότητα μέτρου

Το μέτρο στοχεύει:

- στην ενίσχυση της ετοιμότητας των αρμόδιων υπηρεσιών για την άμεση αποκατάσταση των βλαβών σε αντιπλημμυρικά αναχώματα σε περιπτώσεις έκτακτης ανάγκης, παρέχοντας ένα μόνιμο διοικητικό και θεσμικό πλαίσιο που αίρει την ανάγκη προσφυγής σε έκτακτες διαδικασίες για την εκτέλεση των απαιτούμενων/αναγκαίων έργων.
- στον καθορισμό θέσεων άμεσης παρέμβασης για τη λήψη υλικών που μπορούν να χρησιμοποιηθούν στην ανακατασκευή / ενίσχυση υφιστάμενων αναχωμάτων. Οι θέσεις αυτές προτείνεται να είναι εκτός Ζώνης κατάκλυσης T100, με πρόβλεψη και θέσεων εκτός της T1000. Η επιλογή των θέσεων θα γίνεται με κριτήρια τεχνοοικονομικά (καταλληλότητα υλικών και απόσταση από τις πιθανές θέσεις αποκατάστασης) και περιβαλλοντικά (χρήσεις γης, περιοχές προστασίας κ.α.)

Άλλες διαθέσιμες πληροφορίες

Στη μελέτη της παρ. 2α, προσδιορίζονται κατάλληλες θέσεις δανειοθαλάμων, οι μέγιστοι επιτρεπτοί όγκοι απόληψης, γίνεται γεωτεχνικός έλεγχος καταλληλότητας των υπόψη υλικών, δίνονται οι τυπικές διατομές των αναχωμάτων (πρότερη κατάσταση) για την άμεση αποκατάστασή τους, καθορίζεται η μεθοδολογία απόληψης των υλικών αυτών και τα μέτρα αποκατάστασης του περιβάλλοντος στον χώρο του δανειοθαλάμου, γίνεται έλεγχος προσβασιμότητας και πρόταση οδών πρόσβασης υπό συνθήκες πλημμύρας T50, T100, T1000.

Καθορισμός ορίων επιφυλακής στα κρίσιμα υδατορέματα του ΥΔ με βάση τις προβλέψεις των νόμων 4662/2020 και 5075/2023

Κωδικός ΕΛ_05_42_04

Συνοπτική περιγραφή μέτρου

Σύμφωνα με το ν. 4662/2020 και το άρθρο 6 του ν.5075/2023 “Διαβάθμιση Κατάστασης Ετοιμότητας” ο Εθνικός Μηχανισμός ενεργοποιείται κλιμακούμενος ανάλογα με την κατάσταση ετοιμότητας. Το μέτρο περιλαμβάνει τις ακόλουθες δράσεις, με σκοπό τον καθορισμό των ορίων επιφυλακής που αντιστοιχούν στις τέσσερις βαθμίδες κινητοποίησης που ορίζονται από τη νομοθεσία:

- Υδραυλικός έλεγχος των υδατορεμάτων και καθορισμός της παροχетеυτικότητάς τους (μέγιστη παροχή που μπορούν να παροχετεύουν με ασφάλεια – με το απαιτούμενο ελεύθερο περιθώριο σύμφωνα με τις προδιαγραφές)
- Καθορισμός κρίσιμων θέσεων επί των υδατορεμάτων όπου είναι δυνατή η παρακολούθηση και καταγραφή της ροής του ποταμού (θέσεις γεφυρών, θέσεις με προσβάσεις, ευθύγραμμες θέσεις κατάλληλες για υδατομετρήσεις)
- Καθορισμός κρίσιμων θέσεων σε σχέση με την εξέλιξη της διάδευσης του πλημμυρικού κύματος και της θέσης/απόσταση των παράπλευρων θιγόμενων χρήσεων και κυρίως των οικισμών και των υποδομών οδικής πρόσβασης.
- Καθορισμός στάθμης και παροχής στις παραπάνω θέσεις για τα τέσσερα (4) επίπεδα ετοιμότητας που προβλέπει η νομοθεσία.
- Καθορισμός σε κρίσιμες επιλεγμένες θέσεις της στάθμης -απόλυτα υψόμετρα- και της παροχής νερού που αντιστοιχεί σε όλα τα παραπάνω επίπεδα ετοιμότητας

Σκοπιμότητα μέτρου

Το μέτρο στοχεύει στην αναβάθμιση του σχεδιασμού έκτακτης ανταπόκρισης σε πλημμυρικά γεγονότα και στην εφαρμογή της ισχύουσας νομοθεσίας σύμφωνα με την ισχύουσα νομοθεσία.

Άλλες διαθέσιμες πληροφορίες

Σύμφωνα με το άρθρο 6 του ν.5075/2023 “Διαβάθμιση Κατάστασης Ετοιμότητας” ο Εθνικός Μηχανισμός ενεργοποιείται κλιμακούμενος ανάλογα με την κατάσταση ετοιμότητας, η οποία διαβαθμίζεται ως εξής:

α. Κατάσταση συνήθους ετοιμότητας (Green Code): Οι εμπλεκόμενοι, σε δράσεις πολιτικής προστασίας φορείς, επαγγελματίες, κατόπιν προειδοποίησης, για την περίπτωση εκδήλωσης ήπιας διακινδύνευσης συμβάντος ή κινητοποίησης, κατόπιν εκδήλωσης χαμηλής επικινδυνότητας συμβάντος, ελέγχοντας τη διαθεσιμότητα σε ανθρώπινο δυναμικό, υλικά και μέσα και εφαρμόζουν τα κατά περίπτωση σχέδια και μνημόνια ενεργειών.

β. Κατάσταση αυξημένης ετοιμότητας (Yellow Code): Οι εμπλεκόμενοι φορείς αυξάνουν την ετοιμότητά τους κατόπιν εκδήλωσης (ή προειδοποίησης) μέσης επικινδυνότητας συμβάντος και ενεργοποιούνται συγκεκριμένα Πλαίσια Διαχείρισης Εκτάκτων Αναγκών (Π.Δ.Ε.Α.).

γ. Κατάσταση επιφυλακής (Orange Code): Οι εμπλεκόμενοι φορείς εξαντλούν τα μέτρα ετοιμότητας και τίθενται σε επιφυλακή, επαυξανόμενοι σε στελέχωση, ύστερα από εκδήλωση αυξημένης επικινδυνότητας συμβάντος ή προειδοποίησης για πάσης φύσεως απειλή.

δ. Κατάσταση κινητοποίησης (Red Code): Ενεργοποιείται, με απόφαση του Γενικού Γραμματέα Πολιτικής Προστασίας, αμέσως μετά την εκδήλωση καταστροφικού φαινομένου ή σε περίπτωση σοβαρής πιθανότητας επέλευσης καταστροφής ή πάσης φύσεως απειλής και διατηρείται σε ισχύ καθ’ όλη τη διάρκεια εξέλιξης του φαινομένου και εκδήλωσης των συνεπειών του. Ο Εθνικός Μηχανισμός τίθεται σε πλήρη κινητοποίηση, ενεργοποιώντας και αναπτύσσοντας το αναγκαίο ανθρώπινο δυναμικό και τα αντίστοιχα προς τις ανάγκες, υλικά και μέσα, και δρομολογούνται δράσεις βραχείας αποκατάστασης, αρωγής και υποστήριξης για τη μετρίαση των επιπτώσεων καταστροφής. Κατά το στάδιο αυτό ο Γενικός Γραμματέας Πολιτικής Προστασίας δύναται να προβαίνει σε κήρυξη Ειδικής Κινητοποίησης Πολιτικής Προστασίας, προκειμένου να ενεργοποιηθούν πρόσθετα μέσα για την αντιμετώπιση του επαπειλούμενου κινδύνου κάθε τρίτου δημόσιου ή ιδιωτικού φορέα».

Σχέδιο ελεγχόμενων πλημμυρισμών πεδινών εκτάσεων για την προστασία οικισμών και κρίσιμων υποδομών

Κωδικός EL_05_42_05

Συνοπτική περιγραφή μέτρου

Το μέτρο αφορά στο σχεδιασμό ελεγχόμενων πλημμυρισμών πεδινών εκτάσεων που θα επιλεχθούν κατά προτεραιότητα εντός περιοχών των ζωνών πλημμύρας T100³ ή ανάντη αυτών και με στόχο την προστασία των περιοχών εντός των ζωνών πλημμύρας T100 ή την μείωση του πλημμυρικού κινδύνου κατά προτεραιότητα περιοχών που παρουσιάζουν υψηλό πλημμυρικό κίνδυνο (όπως προσδιορίζονται στους σχετικούς χάρτες Αποτίμησης Πλημμυρικού Κινδύνου), στο πλαίσιο ειδικής μελέτης σχεδιασμού ελεγχόμενου πλημμυρισμού εκτάσεων, είτε κατά την εκπόνηση masterplan αντιπλημμυρικών έργων (βλ. EL_XX_35_02) ή άλλης σχετικής μελέτης.

Οι περιοχές ελεγχόμενης κατάκλυσης είναι μια διεθνώς αναγνωρισμένη πρακτική αντιπλημμυρικής προστασίας συνεχώς ανερχόμενη ως μια μέθοδος προσαρμογής στην κλιματική αλλαγή. Τέτοιες περιοχές, συνήθως χαμηλής αξίας γης, συμβάλλουν στην αντιπλημμυρική προστασία κατάντη περιοχών διοδεύοντας ελεγχόμενα με κατάλληλους χειρισμούς (άνοιγμα θυροφραγμάτων ή τεχνητή θραύση αναχωμάτων) σε παραποτάμιες περιοχές τμήμα του πλημμυρικού όγκου κατά την εκδήλωση πλημμυρικών φαινομένων.

Εφόσον, καθορισθούν τα όρια της ορεινής και της πεδινής κοίτης των υδατορεμάτων βάσει ισχύουσας νομοθεσίας, και προσδιορισθούν τα όρια των οικισμών και οι κρίσιμες προς προστασία υποδομές, εξετάζεται η υδραυλική λειτουργία των υδατορεμάτων για διάφορες πλημμυρικές παροχές ώστε να εντοπισθούν οι εν δυνάμει θέσεις διοχέτευσης πλημμυρικών όγκων για την προστασία των οικισμών ή/ και κρίσιμων υποδομών, ελέγχοντας υδραυλικά την κάθε πρόταση. Επιπλέον, απαιτείται διατύπωση προτάσεων και καθορισμός θέσεων, όπου θα γίνεται ελεγχόμενη θραύση των υφιστάμενων αναχωμάτων και τέλος, ο καθορισμός μηχανισμού αξιολόγησης της αποτελεσματικότητας των επιλογών (εάν πράγματι συνέβαλαν στην αντιμετώπιση του κινδύνου), μετά από κάθε πλημμυρικό συμβάν και επικαιροποίηση /αναπροσαρμογή του σχεδίου.

Η ολοκλήρωση της εν λόγω ειδικής μελέτης οδηγεί στη θεσμοθέτηση των περιοχών ελεγχόμενης κατάκλυσης και τον καθορισμό των επιτρεπόμενων χρήσεων και απαγορεύσεων εντός των ορίων τους, σύμφωνα με το μέτρο EL_xx_21_xx. Για τις ανάγκες το παρόντος μέτρου, ως κρίσιμες υποδομές νοούνται οι μονάδες που αφορούν στην ανθρώπινη υγεία, το φυσικό περιβάλλον, τα δίκτυα μεταφορών, τα έργα δημοσίου συμφέροντος (αρδευτικά, αποστραγγιστικά, αντιπλημμυρικά κ.α.) και οι χώροι πολιτιστικής κληρονομιάς, και όπως άλλως ορισθούν κατόπιν εναρμόνισης της ελληνικής νομοθεσίας με την Οδηγία 2022/2557/ΕΚ.

Σκοπιμότητα μέτρου

Το μέτρο στοχεύει στη μείωση των αρνητικών συνεπειών από τις πλημμύρες στην ανθρώπινη υγεία, τις οικονομικές δραστηριότητες, το περιβάλλον και την πολιτιστική κληρονομιά, όπως απαιτείται από την Οδηγία 2007/60/ΕΚ.

³ Η περιοχή που ορίζεται από τα όρια της έκτασης κατάκλυσης πλημμύρας περιόδου επαναφοράς T = 100 έτη, όπως αυτά ορίζονται στους Χάρτες Επικινδυνότητας Πλημμύρας από ποτάμιες ροές/λίμνες της 1^{ης} Αναθεώρησης των ΣΔΚΠ.

Δράσεις ευαισθητοποίησης κοινού, τοπικών αρχών και κοινοτήτων έναντι
πλημμυρικού κινδύνου

Κωδικός EL_05_43_01

Συνοπτική περιγραφή μέτρου

Το μέτρο περιλαμβάνει την υλοποίηση δράσεων ενημέρωσης και ευαισθητοποίησης των πολιτών και των φορέων σχετικά με τον πλημμυρικό κίνδυνο στην περιοχή τους και τις προφυλάξεις που πρέπει να λαμβάνουν σε περίπτωση κινδύνου πλημμύρας. Τέτοιες δράσεις μπορεί να είναι: προγράμματα μέσω τηλεόρασης, ραδιοφώνου και διαδικτύου, διοργάνωση εκδηλώσεων, εκπαιδευτικές ημερίδες, παρουσιάσεις σε σχολεία, κλπ. Τα ανωτέρω θα υλοποιηθούν από το Υπουργείο Παιδείας, το ΥΠΕΝ, τη ΓΓΠΠ, τη Διεύθυνση Πολιτικής Προστασίας και τη Διεύθυνση Υδάτων των οικείων Αποκεντρωμένων Διοικήσεων, την Αυτοτελή Διεύθυνση Πολιτικής Προστασίας των οικείων Περιφερειών και τους Δήμους σε συνεργασία με τη διοίκηση των σχολικών μονάδων. Οι δράσεις μπορεί να αφορούν σε θέματα όπως:

- ενημέρωση για τις Ζώνες Δυνητικά Υψηλού Κινδύνου Πλημμύρας (ΖΔΥΚΠ) της περιοχής τους
- ενημέρωση σχετικά με τις προβλέψεις του οικείου ΣΔΚΠ και το πρόγραμμα μέτρων αυτού
- σημασία της διατήρησης καθαρών και προσπελάσιμων συστημάτων διοχέτευσης ομβρίων υδάτων και υδατορευμάτων
- δυνατότητα και ανάγκη λήψης ιδιωτικών/κοινοτικών μέτρων προστασίας
- ενημέρωση σχετικά Σχέδια Αντιμετώπισης Έκτακτων Αναγκών και η σημασία τήρησής τους, εκ μέρους των αρμοδίων αρχών
- για τις υφιστάμενες ιρλανδικές διαβάσεις, την επικινδυνότητά τους και τις ενέργειες που πρέπει να ακολουθούνται για την αποφυγή ατυχημάτων
- προστασία οικονομικών δραστηριοτήτων (γεωργία, κτηνοτροφία, κτλ.).

Σκοπιμότητα μέτρου

Σκοπός του μέτρου είναι η ενημέρωση του κοινού για τη λήψη προληπτικών μέτρων, αύξηση του επιπέδου της γνώσης, της αυτοπροστασίας και της ετοιμότητάς του έναντι πλημμυρικών φαινομένων. Επομένως, το μέτρο στοχεύει στο να καθοδηγήσει το κοινό στο να διαμορφώσει μια εκ των προτέρων προσαρμοστικότητα στον κίνδυνο και να βρίσκεται σε εγρήγορση ώστε να μην εστιάζει μόνο στη μετά-καταστροφική ανασυγκρότηση.

Σύστημα ενημέρωσης για αποφυγή διέλευσης από Ιρλανδικές διαβάσεις λόγω
πλημμυρικών γεγονότων

Κωδικός EL_05_43_02

Συνοπτική περιγραφή μέτρου

Αντικείμενο του μέτρου είναι η τοποθέτηση στα σημεία ιρλανδικών διαβάσεων προειδοποιητικών πινακίδων καθώς και συστήματος με τηλεμετρικούς αισθητήρες που θα ενημερώνει τον ιστότοπο της Δ/νσης Πολιτικής Προστασίας και της Περιφέρειας για τις διαβάσεις που είναι κλειστές λόγω ανόδου της στάθμης των υδάτων.

Σκοπιμότητα μέτρου

Σκοπός του μέτρου είναι η μετάδοση πληροφοριών για την πλημμυρική κατάσταση και η βελτίωση της ετοιμότητας των Δ/νσεων ΠΠ για τον περιορισμό των ατυχημάτων κατά την εγκάρσια διέλευση οχημάτων σε ρέματα διαμέσου ιρλανδικών διαβάσεων κατά την διάρκεια πλημμυρικών φαινομένων.

Κατάρτιση κανονισμού απαιτούμενων ενεργειών αποκατάστασης παροχευτικότητας κοίτης ρεμάτων, συντήρησης και διαχείρισης της παρόχθιας βλάστησης

Κωδικός EL_05_44_01

Συνοπτική περιγραφή μέτρου

Το μέτρο περιλαμβάνει την κατάρτιση Κανονισμού για τις περιοδικές ενέργειες καθαρισμού των υδατορευμάτων, συντήρησης και διαχείρισης της παρόχθιας βλάστησης.

Ο Κανονισμός αυτός θα περιλαμβάνει και θα καθορίσει:

- τον φορέα υλοποίησης, βάσει του άρθρου 224 του ν. 4555/2018 (ΚΛΕΙΣΘΕΝΗΣ)
- τον χρόνο διενέργειας του καθαρισμού - τη συχνότητα καθαρισμού
- τη μέθοδο υλοποίησης καθαρισμού
- τη θέση που θα γίνεται ο καθαρισμός
- τον καθορισμό χώρων απόθεσης των υλικών καθαρισμού ή την εκμετάλλευσή τους
- τη διαδικασία που πρέπει να τηρείται
- αναλυτικές οδηγίες για τον ενδεδειγμένο χειρισμό της παρόχθιας βλάστησης στα διάφορα τμήματα του υδρογραφικού δικτύου
- οδηγό με βέλτιστες πρακτικές διαχείρισης
- τον μηχανισμό κάλυψης του κόστους
- την μεθοδολογία τήρησης αρχείου καταχώρησης των πραγματοποιηθεισών παρεμβάσεων.

Στόχος του ανωτέρω κανονισμού είναι κάθε φορέας που έχει στην αρμοδιότητά του την ευθύνη της εκτέλεσης και συντήρησης αντιπλημμυρικών έργων σε υδάτινα σώματα να συντάσσει, με βάση τον προτεινόμενο Κανονισμό, ένα πενταετές ή δεκαετές διαχειριστικό σχέδιο για τον χειρισμό της βλάστησης και τον καθαρισμό της κοίτης από φερτές ύλες μπάζα, απορρίμματα κλπ. Το σχέδιο θα προγραμματίζει χειρισμούς με στόχους συμβατούς και με τις δύο οδηγίες 2000/60/ΕΚ και 2007/60/ΕΚ. Θα προϋπολογίζει τις δαπάνες και τις πηγές χρηματοδότησης αλλά και τα τυχόν έσοδα που μπορεί να προκύψουν από δασικά προϊόντα ή βιομάζα κ.λπ.. Το διαχειριστικό σχέδιο θα υποβάλλεται σε όλες τις εμπλεκόμενες υπηρεσίες για την λήψη όλων των αδειοδοτήσεων (άδειες υλοτομίας, έγκριση επέμβασης, περιβαλλοντικές αδειοδοτήσεις κλπ.) έτσι ώστε οι προγραμματιζόμενες εργασίες να εκτελούνται χωρίς καθυστερήσεις και περιττές γραφειοκρατικές διατυπώσεις.

Σκοπιμότητα μέτρου

Στόχος του ανωτέρω κανονισμού είναι κάθε φορέας που έχει στην αρμοδιότητά του την ευθύνη της εκτέλεσης και συντήρησης αντιπλημμυρικών έργων σε υδάτινα σώματα να συντάσσει, με βάση τον προτεινόμενο Κανονισμό, ένα πενταετές ή δεκαετές διαχειριστικό σχέδιο για τον χειρισμό της βλάστησης και τον καθαρισμό της κοίτης από φερτές ύλες μπάζα, απορρίμματα κλπ. Το σχέδιο θα προγραμματίζει χειρισμούς με στόχους συμβατούς και με τις δύο οδηγίες 2000/60/ΕΚ και 2007/60/ΕΚ. Θα προϋπολογίζει τις δαπάνες και τις πηγές χρηματοδότησης αλλά και τα τυχόν έσοδα που μπορεί να προκύψουν από δασικά προϊόντα ή βιομάζα κ.λπ..

Ενίσχυση της τεχνικής, οργανωτικής και διοικητικής ικανότητας εμπλεκόμενων
φορέων σε θέματα αντιπλημμυρικής προστασίας

Κωδικός EL_05_44_02

Συνοπτική περιγραφή μέτρου

Το μέτρο αποσκοπεί στην ενίσχυση της τεχνικής, οργανωτικής και διοικητικής ικανότητας των εμπλεκόμενων φορέων (Υπουργεία, ΕΓΥ, ΓΓΠΠ, Αποκεντρωμένη Διοίκηση (Δ/νσεις Υδάτων, Δ/νσεις Πολιτικής Προστασίας κλπ.) Περιφέρειες, Δήμοι, Φορείς άμεσης ανταπόκρισης (ΕΛΑΣ, ΠΣ, ΕΚΑΒ κλπ.) εντός των ΖΔΥΚΠ σε θέματα αντιπλημμυρικής προστασίας σε όλες τις φάσεις διαχείρισης του κινδύνου πλημμυρών πρόληψη, προστασία, ετοιμότητα και αποκατάσταση. Το μέτρο ενδεικτικά θα περιλαμβάνει τα ακόλουθα:

- α) εκπαίδευση προσωπικού και επιμορφωτικές δράσεις (πχ για τη συλλογή, επεξεργασία, καταχώρηση, ενημέρωση στοιχείων πλημμυρικών συμβάντων, τεχνικών έργων αντιπλημμυρικής προστασίας, υδρομετεωρολογικών δεδομένων και ενημέρωση του εθνικού μητρώου τεχνικών δεδομένων αντιπλημμυρικών έργων και του Εθνικού Μητρώου Πλημμυρικών Συμβάντων (ΕΜΠΣ), καθώς και για την εξοικείωση του συνόλου των φορέων με τα πρωτόκολλα δράσεων και τις συνέργειες που πρέπει να υλοποιηθούν σε περιπτώσεις έκτακτης ανάγκης)
- β) προμήθεια εξοπλισμού γραφείου και πεδίου, καθώς και λογισμικών
- γ) προμήθεια οχημάτων και μηχανημάτων
- δ) προμήθεια ειδικού εξοπλισμού σύμφωνα και με τις προβλέψεις των ΠεΣΠΚΑ για τη διαχείριση των περιπτώσεων εκδήλωσης ακραίων φαινομένων από τους αρμόδιους φορείς και τις υπηρεσίες υγείας και κοινωνικής μέριμνας

Σκοπιμότητα μέτρου

Στόχος του παρόντος μέτρου είναι η ενίσχυση των ικανοτήτων των εμπλεκόμενων φορέων στη διαχείριση του πλημμυρικού κινδύνου, μέσω: (α) της οργάνωσης και εφαρμογής δράσεων εκπαίδευσης του προσωπικού των φορέων στις διαδικασίες διαχείρισης της πληροφορίας που σχετίζεται με τον πλημμυρικό κίνδυνο και στις απαιτούμενες ενέργειες που πρέπει να υλοποιηθούν σε περιπτώσεις έκτακτης ανάγκης και (β) της προμήθειας του αναγκαίου για τις ανωτέρω ενέργειες εξοπλισμού.

Αποκατάσταση του δυναμικού γεωργικής παραγωγής που έχει πληγεί από φυσικές καταστροφές

Κωδικός EL_05_51_01

Συνοπτική περιγραφή μέτρου

Το μέτρο στοχεύει στην αποκατάσταση ζημιών σε υποδομές λόγω έντονων πλημμυρικών φαινομένων που έχουν εκδηλωθεί.

Οι υποδομές αφορούν ενδεικτικά: Οδικό και Σιδηροδρομικό Δίκτυο, Αρδευτικά και Αποστραγγιστικά Έργα, Αντιπλημμυρικά Έργα (Αναχώματα, Διευθετήσεις, Εγκάρσια Έργα), Έργα πολιτιστικού ενδιαφέροντος, Μονάδες υγείας κ.α.

Το μέτρο αφορά σε:

(α) καταγραφή ζημιών,

(β) εκπόνηση μελετών σχετικά με:

- Επαναδιαστασιοποίηση των έργων σύμφωνα με τα επικαιροποιημένα πλημμυρικά μεγέθη
- Ανάλυση μηχανισμών πλημμύρας που οδήγησαν στην αστοχία των υποδομών κατά την εκδήλωση του πλημμυρικού φαινομένου ώστε να ληφθούν υπόψη κατά τον επανασχεδιασμό
- Διατύπωση προτάσεων εναλλακτικών παρεμβάσεων βασισμένες σε ηπιότερες επεμβάσεις.

Και, (γ) η αποκατάσταση των πληγεισών υποδομών.

Σκοπιμότητα μέτρου

Το μέτρο στοχεύει στην αποκατάσταση των κρίσιμων υποδομών μετά την εκδήλωση σημαντικών πλημμυρικών συμβάντων. Αναδεικνύεται η σημασία ώστε κρίσιμες υποδομές που έχουν υποστεί ζημιές από πλημμύρες να επανασχεδιαστούν και να επανακατασκευαστούν, λαμβάνοντας υπόψη τους ειδικούς μηχανισμούς αστοχίας τους και τα επικαιροποιημένα πλημμυρικά μεγέθη μετά την εκδήλωση των πλημμυρικών συμβάντων.

Άλλες διαθέσιμες πληροφορίες

Το μέτρο αποτελεί νέα πρόταση προς ένταξη στο πρόγραμμα μέτρων μετά την εκδήλωση των πρόσφατων πλημμυρικών φαινομένων σε περιοχές της χώρας με σημαντικές συνέπειες σε κρίσιμες υποδομές.

Αποκατάσταση του δυναμικού γεωργικής παραγωγής που έχει πληγεί από φυσικές καταστροφές

Κωδικός EL_05_51_02

Συνοπτική περιγραφή μέτρου

Το Μέτρο αφορά στη στήριξη για αποκατάσταση ζημιών κεφαλαίου σε γεωργικές εκμεταλλεύσεις που αφορούν στην α) ανασύσταση ζημιών φυτικού κεφαλαίου, β) ανασύσταση ζημιών ζωικού κεφαλαίου και γ) αποκατάσταση ζημιών κτιριακών εγκαταστάσεων και μηχανημάτων.

Σκοπιμότητα μέτρου

Το Μέτρο σχετίζεται με τον καθορισμό του αναγκαίου θεσμικού πλαισίου για την αποτελεσματική διαχείριση, εφαρμογή και παρακολούθηση του καθεστώτος ενισχύσεων Υπομέτρου 5.2 «Επενδύσεις αποκατάστασης των ζημιών που προκαλούνται στο γεωργικό κεφάλαιο (φυτικό, ζωικό και πάγιο) από φυσικά φαινόμενα, δυσμενείς καιρικές συνθήκες και καταστροφικά γεγονότα» του Μέτρου 5 «Αποκατάσταση του δυναμικού γεωργικής παραγωγής που έχει πληγεί από φυσικές καταστροφές και καταστροφικά συμβάντα και ανάληψη κατάλληλων προληπτικών δράσεων» του Προγράμματος Αγροτικής Ανάπτυξης (ΠΑΑ) της Προγραμματικής Περιόδου 2014 - 2022, το οποίο έχει ως νομική βάση τις διατάξεις του άρθρου 18 του Καν. (ΕΕ) 1305/2013 του Ευρωπαϊκού Κοινοβουλίου και του Συμβουλίου για τη στήριξη της Αγροτικής Ανάπτυξης από το ΕΓΤΑΑ.

Προσδιορισμός θέσεων αποθεσιοθαλάμων (προσωρινής ή μόνιμης) εναπόθεσης
φερτών υλικών

Κωδικός EL_05_52_01

Συνοπτική περιγραφή μέτρου

Αντικείμενο του μέτρου είναι ο καθορισμός της διαδικασίας μέσω της οποίας θα επιλέγεται η βέλτιστη διαδικασία διαχείρισης των φερτών υλών μετά από κάθε πλημμυρικό γεγονός. Διακρίνονται οι κάτωθι περιπτώσεις:

- Περίπτωση 1η: στις φερτές ύλες δεν περιλαμβάνονται επικίνδυνοι για τη δημόσια υγεία, ρυπαντές. Μέσω του υπόψη μέτρου καθορίζονται περιοχές που μπορούν να χρησιμοποιηθούν ως χώροι προσωρινής ή μόνιμης απόθεσης φερτών υλών. Ενδεικτικά και όχι περιοριστικά: διάθεση ως εδαφικό υλικό επικάλυψης σε ΧΥΤΑ ή σε λατομείο προς αποκατάσταση. Σε μεταγενέστερο χρόνο, διερευνάται η δυνατότητα αξιοποίησης των υλικών αυτών με διαλογή και επεξεργασία.
- Περίπτωση 2η: οι φερτές ύλες έχουν επιμολυνθεί από επικίνδυνους για τη δημόσια υγεία ρυπαντές (ενδεικτικά και όχι περιοριστικά: λύματα, πετρελαιοειδή κ.λ.π.). Στην περίπτωση αυτή απαιτείται μελέτη διαχείρισης των φερτών υλών με καθορισμό της διαδικασίας διαχωρισμού, μεταφοράς και απόθεσης (ενδεικτικά και όχι περιοριστικά: διάθεση σε ΧΥΤΑ, ΧΥΤΑ επικινδύνων αποβλήτων, χρήση ως βιομάζα, κομποστοποίηση κ.λ.π.). Απαιτείται συνεργασία με ΚτΕ ΧΥΤΑ ή ΜΕΑ (Δήμος ή ΦΟΔΣΑ)

Για την ολοκλήρωση του μέτρου θα ληφθούν υπόψη οι εκτάσεις κατάκλυσης πλημμύρας όπως αυτές προκύπτουν από τους Χάρτες Επικινδυνότητας και Κινδύνου καθώς και οι χάρτες εδαφικής διάβρωσης που έχουν συνταχθεί στο παρόν ΣΔΚΠ, σε συνδυασμό με τους καταλόγους των διάχυτων και σημειακών πηγών ρύπανσης που έχουν συνταχθεί κατά την 2η Αναθεώρηση ΣΔΛΑΠ του ΥΔ (των οποίων η χωρική κατανομή είναι διαθέσιμη σε shape files) ώστε να εκτιμηθούν εκ των προτέρων οι θέσεις απόθεσης φερτών και οι θέσεις αποθεσιοθαλάμων, για τις διαφορετικές περιόδους επαναφοράς πλημμύρας που εξετάζονται.

Σκοπιμότητα μέτρου

Το μέτρο στοχεύει:

- στον καθορισμό ενός μόνιμου διοικητικού και θεσμικού πλαισίου που αίρει την ανάγκη προσφυγής σε έκτακτες διαδικασίες για την εκτέλεση των απαιτούμενων/αναγκαίων έργων.
- στην άρτια περιβαλλοντική διαχείριση των στερεοπαροχών (φερτές ύλες, φυτικά υπολλείμματα, μπάζα), την επεξεργασία αυτών με στόχο την ανάκτηση και διάθεση προς χρήση,
- στον καθορισμό περιοχών που θα μπορούν να χρησιμοποιηθούν ως αποθεσιοθάλαμοι, προσωρινού ή μόνιμου χαρακτήρα. Οι θέσεις αυτές απαιτείται να είναι εκτός ζώνης κατάκλυσης T1000, αφενός για να είναι προσβάσιμοι, αφετέρου δε για να μην αποτελέσουν εν δυνάμει χώρο παραγωγής φερτών υλών στο επόμενο πλημμυρικό επεισόδιο.

Αναβάθμιση μηχανισμού αποτίμησης ζημιών και αποζημιώσεων στα κτίρια, λόγω πλημμύρας

Κωδικός EL_05_53_01

Συνοπτική περιγραφή μέτρου

Οι ζημιές αφορούν σε κτιριακές εγκαταστάσεις, οικιακό εξοπλισμό, μηχανολογικό εξοπλισμό, πρώτες ύλες και εμπορεύματα, ανήκοντα σε κατοικίες, βιομηχανικές και βιοτεχνικές μονάδες, εμπορικά καταστήματα και άλλες επιχειρήσεις (εκτός πρωτογενούς τομέα) στην περιοχή πλημμύρας.

Το μέτρο αποσκοπεί στην ολοκληρωμένη και συστηματική περιγραφή των απαιτούμενων δράσεων που θα εφαρμόζονται σε κάθε περίπτωση πλημμύρας τόσο για την καταγραφή και αποτίμηση των ζημιών, όσο για την αποτίμηση των αποζημιώσεων, από το σύνολο των εμπλεκόμενων φορέων.

Το μέτρο περιλαμβάνει :

(α) Διερεύνηση της σημερινής κατάστασης καταγραφής των ζημιών και αποτίμησης των αποζημιώσεων σε περιπτώσεις πλημμύρας, εντοπισμός προβλημάτων και προτάσεις βελτίωσης του μηχανισμού καταγραφής και απόδοσης των αποζημιώσεων

(β) Καθορισμό αρμοδιοτήτων εμπλεκόμενων φορέων και ρύθμιση αρμοδιοτήτων.

Σκοπιμότητα μέτρου

Σύμφωνα με το Γενικό Σχέδιο Αντιμετώπισης Εκτάκτων Αναγκών και Άμεσης/ Βραχείας Διαχείρισης των Συνεπειών από την Εκδήλωση Πλημμυρικών Φαινομένων με την κωδική ονομασία «ΔΑΡΔΑΝΟΣ», το οποίο επικαιροποιήθηκε το 2022 ως «ΔΑΡΔΑΝΟΣ 2», οι Δήμοι και οι Περιφέρειες έχουν την αρμοδιότητα για τη διενέργεια αυτοψιών για την αντιμετώπιση των επιπτώσεων των πλημμυρών και την καταγραφή των πληγείσων κατοικιών και επιχειρήσεων αντίστοιχα. Στη συνέχεια, η Περιφέρεια υποβάλει στη Δ.Α.Ε.Φ.Κ.-Κ.Ε. αίτημα οριοθέτησης συνοδευόμενο από συγκεντρωτικές καταστάσεις των πορισμάτων των αυτοψιών ανά Τοπική Κοινότητα, προκειμένου η Υπηρεσία να εξετάσει τη δυνατότητα οριοθέτησης των πληγείσων περιοχών. Όταν από την ολοκλήρωση της προαναφερθείσας διαδικασίας προκύψει η ανάγκη για οριοθέτηση, η Δ.Α.Ε.Φ.Κ.-Κ.Ε. εκδίδει τη σχετική Κοινή Υπουργική Απόφαση που καθορίζει τους όρους για τη χορήγηση στεγαστικής συνδρομής (Δωρεάν Κρατική Αρωγή και Άτοκο Δάνειο) για την επισκευή ή ανακατασκευή των πληγέντων κτιρίων λόγω πλημμυρών.

Πολλές φορές μετά την εκδήλωση πλημμύρας, παρά την ενημέρωση των αρμόδιων φορέων σχετικά με την προαναφερόμενη διαδικασία, παρατηρείται ακόμη άγνοια από πλευράς των Δήμων αλλά και των Περιφερειών, της προαναφερόμενης διαδικασίας αλλά και γενικότερα των αρμοδιοτήτων των εμπλεκόμενων φορέων, με αποτέλεσμα να δημιουργούνται προβλήματα στην οργάνωση των αυτοψιών, καθυστέρηση στην οριοθέτηση των περιοχών και κατά συνέπεια στην αποκατάσταση, καθυστέρηση στην καταβολή επιδομάτων από μέρους των Δήμων και Περιφερειών και σύγχυση των πολιτών για την όλη διαδικασία των αποζημιώσεων.

Επιπλέον, και ανάλογα με το μέγεθος της φυσικής καταστροφής, λόγω αδυναμίας των Δήμων και της Περιφέρειας να ανταπεξέλθουν στις ανάγκες διενέργειας των αυτοψιών κυρίως λόγω έλλειψης τεχνικού προσωπικού, αλλά και για την έκδοση της Κ.Υ.Α. οριοθέτησης της πληγείσας περιοχής καθώς και στη συνέχεια τη διευκόλυνση και επιτάχυνση του έργου της αποκατάστασης (έκδοση αδειών επισκευής κ.λπ.) η ΓΔΑΕΦΚ συνδράμει με την αποστολή κλιμακίων για

Παροχή κινήτρων για ιδιωτική ασφάλιση έναντι πλημμυρών

Κωδικός EL_05_53_02

Συνοπτική περιγραφή μέτρου

Το μέτρο αφορά φοροαπαλλαγές, εκπτώσεις σε φόρους και άλλα κίνητρα σε περίπτωση ιδιωτικής ασφάλισης έναντι πλημμυρών σε υφιστάμενες κατοικίες, βιομηχανικές και βιοτεχνικές μονάδες, εμπορικά καταστήματα και άλλες επιχειρήσεις και στον σχετιζόμενο με αυτές εξοπλισμό.

Σκοπιμότητα μέτρου

Το μέτρο στοχεύει στην ταχύτερη αποκατάσταση των ζημιών σε ιδιωτικές υποδομές μετά την εκδήλωση πλημμυρικών φαινομένων με την δυνατότητα παροχής επιπλέον αποζημιώσεων παράλληλα με την κρατική αρωγή.