

Α.Α	Χρόνος άφής (hr)	Χρόνος Παραμονής (hr)
1	11,1	13,58
2	9,4	14,28
3	17,16	42
4	11,18	13,07
5	23,09	36
6	23,55	25,13
7	23,43	24,31
8	23,08	25,12
9	23,42	24,24
10	23,21	26,45
11	20	27,22
12	18,22	27,45
13	17,14	27,42
14	13,33	28,07
15	14,42	27,56
16	23,25	26,01
17	23,35	26,01
18	8,15	28,37
19	11,24	13,37
20	11,32	13,07
21	11,01	13,37
22	11,34	13,47
23	47,29	48,31
24	11,27	12,27
25	11,25	13,52
26	11,26	13,13
27	11,26	13,22
28	11,29	13,1
29	11,32	12,56
30	11,28	13,01
31	11,27	13
32	12,38	13,28
33	7,5	14,31
34	13,41	14,51
35	11,3	15,37
36	9,09	14,46
37	8,21	14,27
38	7,08	14,51
39	8,35	14,21
40	11,58	12,18
41	7,41	13,41
42	12,4	13,34
43	12,43	13,43
44	12,09	13,16
45	12,44	13,44
46	12,39	13,39
47	12,04	14,44
48	11,48	13,58
49	11,35	12,37
50	2,44	15,28
51	11,04	13,23
52	6,04	24
53	7,52	15,16
54	10,17	13,38
55	11,01	14,35
56	23,56	26,12
57	23,49	25,01
58	22,35	27,57
59	20,09	27,45
60	10,43	17,28
61	10,33	34,33
62	10,5	16
63	9,49	14,55
64	12,19	13,42
65	24,33	25,54
66	9,09	28,45
67	23,16	25,24
68	11,18	12,1
69	10,5	12,51
70	8,14	13,04
71	11,1	13,2
72	12,19	12,48
73	23,08	25,54
74	23,33	24,38
75	23,28	24,5
76	14,36	27,17
77	18,51	26,37
78	15,07	27,31
79	20,36	27,23
80	20,36	27,23
81	24,32	25,42
82	15,07	27,31
83	12	28,17
84	13,52	27,44
85	18	26,51
86	18,26	25,53
87	24,4	25,15
88	18,13	27,1
89	23,03	27,37
90	8,2	13,01
91	12,33	15,05
92	9,28	24
93	11,01	13,12
94	7,08	13,53
95	10,59	34,59
96	11,44	13,47
97	8,57	14,21
98	11,54	12,21
99	9,51	15,48
100	10,13	14,34
101	6,22	13,45

Υπόμνημα/Legend

ΜΕΓΙΣΤΟ ΒΑΘΟΣ/ MAXIMUM DEPTH (m)

- <0,2
- 0,2 - 0,5
- 0,5 - 1
- 1 - 2
- >2

1 Σημεία Ενδιαφέροντος/ Points of Interest

Σημείωση

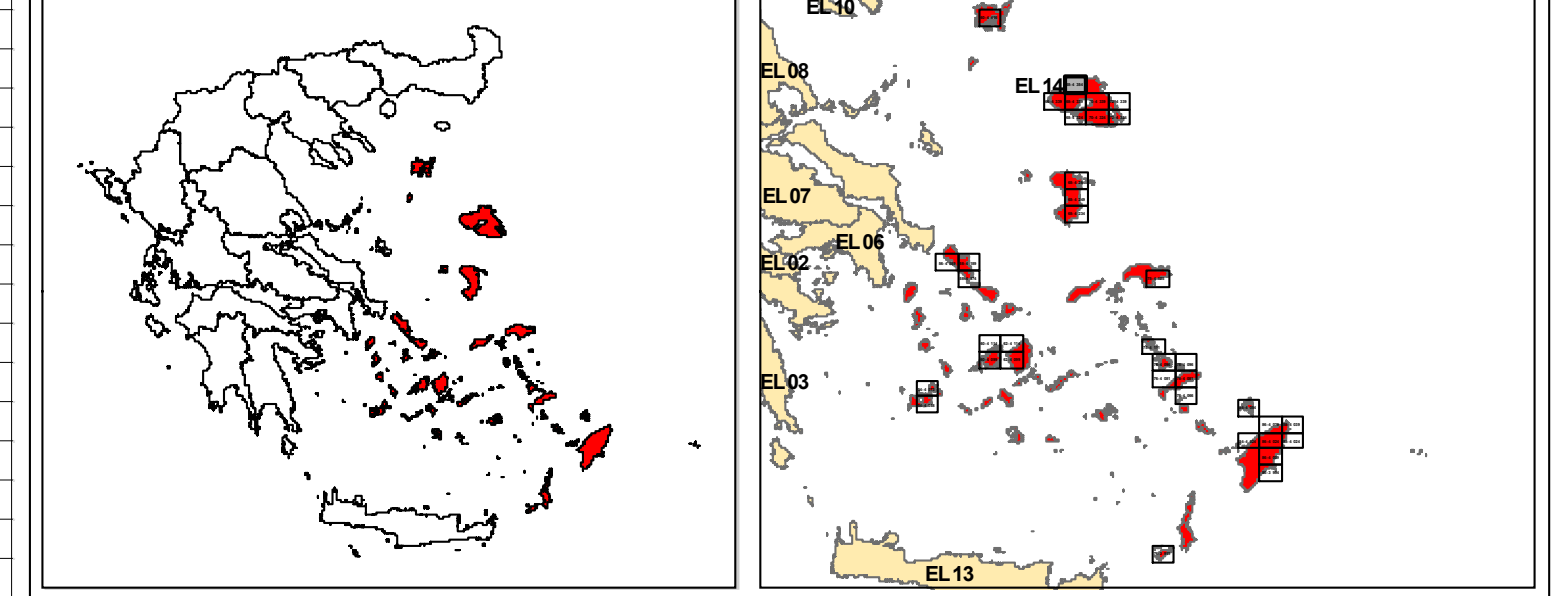
1. Το 1000 έτη: Τα τεχνητά γεγονότα βροχής, της συγκεκριμένης περιόδου επαναφοράς, που χρησιμοποιήθηκαν δεδομένα εισόδου για τον προσδιορισμό των εκτάσεων και βαθιών/αχρήτων πλημμύρας, έχουν προσδιοριστεί βάσει στατιστικής επεξεργασίας βροχικών δεδομένων που περιγράφουν ιστορικά περιόδους έως και το 2022. Το χρονικό διάστημα για τα οποία ήταν διαθέσιμα τα αφορισμένα δεδομένα δεν ήταν κοινά μεταξύ των σταθμών μέτρησης.

2. Τα αποτελέσματα που παρουσιάζονται αφορούν συγκεκριμένα τεχνητά γεγονότα βροχής που αντιστοιχούν σε 2605, 865,1, 818,9 (σε mm) αντιστοίχως στην συνολική λεκάνη απορροής ΜΟΥΛΒΟΥ, ΛΙΓΓΙΩΝΩΝ, ΠΛΑΚΟΥΡΑ (ανταστοιχών), συνολικής διάρκειας 12 (δωδεκά) βροχής σε hr, των λεκανών απορροής ΜΟΥΛΒΟΥ, ΛΙΓΓΙΩΝΩΝ, ΠΛΑΚΟΥΡΑ). Σημειώνεται ότι ένα περαστικό βροχής με τον ίδιο όγκο και τον ίδιο χρόνο εξέλιξης αλλά με διαφορετική χρονική κατανομή, θα είχε διαφορετικό πλημμυρικό αποτέλεσμα.

 ΖΔΥΚΠ / APSFR
 ● Οικισμοί / Settlements

 Λίμνες, Ταμιευτήρες / Lakes, Reservoirs

ΤΕΡΑΤΩΝΩΜΟΣ ΕΓΧΑ 87 ΑΝΑ
 2500 Μ
 GRS 87 QUADRATURE PER
 2500 Μ.




ΕΛΛΗΝΙΚΗ ΔΗΜΟΚΡΑΤΙΑ
ΥΠΟΥΡΓΕΙΟ ΠΕΡΙΒΑΛΛΟΝΤΟΣ & ΕΝΕΡΓΕΙΑΣ
ΓΕΝΙΚΗ ΓΡΑΜΜΑΤΕΙΑ ΦΥΣΙΚΟΥ ΠΕΡΙΒΑΛΛΟΝΤΟΣ ΚΑΙ ΥΔΑΤΩΝ
ΓΕΝΙΚΗ ΔΙΕΥΘΥΝΣΗ ΥΔΑΤΩΝ

1η ΑΝΑΘΕΩΡΗΣΗ ΣΧΕΔΙΩΝ ΔΙΑΧΕΙΡΙΣΗΣ ΚΙΝΔΥΝΩΝ ΠΛΗΜΜΥΡΑΣ
ΛΕΚΑΝΩΝ ΑΠΟΡΡΟΗΣ ΠΟΤΑΜΩΝ ΤΩΝ ΥΔΑΤΙΚΩΝ ΔΙΑΜΕΡΙΣΜΑΤΩΝ
ΑΤΤΙΚΗΣ, ΑΝΑΤΟΛΙΚΗΣ ΣΤΕΡΕΑΣ ΕΛΛΑΔΑΣ & ΝΗΣΩΝ ΑΙΓΑΙΟΥ
(ΒΟΡΕΙΟΥ ΚΑΙ ΝΟΤΙΟΥ ΑΙΓΑΙΟΥ)



Υδατικό Διαμέρισμα ΝΗΣΩΝ ΑΙΓΑΙΟΥ (ΕΛ14)
(Ν. Λέσβος)
Στάδιο 1ο - Παραδοτέο 5

ΧΑΡΤΗΣ ΕΠΙΚΙΝΔΥΝΟΤΗΤΑΣ ΠΛΗΜΜΥΡΑΣ ΑΠΟ ΠΟΤΑΜΙΕΣ ΡΟΕΣ
ΧΩΡΙΚΗ ΚΑΤΑΝΟΜΗ ΜΕΓΙΣΤΟΥ ΒΑΘΟΥΣ ΓΙΑ ΠΕΡΙΟΔΟ ΕΠΑΝΑΝΑΦΟΡΑΣ T=1000 έτη
(ΕΛ14ΑΡSFR010)

FLOOD HAZARD MAP FROM RIVER FLOW
SPATIAL DISTRIBUTION OF MAXIMUM DEPTH FOR RETURN PERIOD T=1000 years
(ΕΛ14ΑΡSFR010)

ΑΡΙΘΜΟΣ ΧΑΡΤΗ	EL14-05-DMAX-01K-025-68-4354-03	ΚΛΙΜΑΚΑ	1:25000
ΗΜΕΡΟΜΗΝΙΑ	ΔΕΚΕΜΒΡΙΟΣ 2023	ΕΚΔΟΣΗ	3.0

ΑΝΑΔΟΧΟΣ ΜΕΛΕΤΗΣ
Κ/Ε 1ΗΣ ΑΝΑΘΕΩΡΗΣΗΣ ΣΧΕΔΙΩΝ ΔΙΑΧΕΙΡΙΣΗΣ ΚΙΝΔΥΝΩΝ ΠΛΗΜΜΥΡΑΣ
ΑΤΤΙΚΗΣ, ΑΝΑΤΟΛΙΚΗΣ ΣΤΕΡΕΑΣ ΕΛΛΑΔΑΣ ΚΑΙ ΝΗΣΩΝ ΑΙΓΑΙΟΥ
ΝΑΜΑ ΣΥΜΒΟΥΛΟΙ ΜΗΧΑΝΙΚΟΙ ΜΕΛΕΤΗΤΕΣ ΑΕ - ΕΤΜΕ ΠΕΠΠΑΣ & ΣΥΝΕΡΓΑΤΕΣ ΑΕ -
ΓΑΜΜΑ-4 Ε.Π.Ε ΣΥΜΒΟΥΛΟΙ ΓΕΩΛΟΓΟΙ ΜΗΧΑΝΙΚΟΙ - ΑΙΛΙΚΗ ΤΣΑΡΟΥΧΗ - ΓΕΩΡΓΙΟΣ
ΠΑΠΑΝΙΚΟΛΑΟΥ - ΕΛΕΥΘΕΡΙΟΣ ΚΑΡΑΔΙΑΚΗΣ



 Με τη συγχρηματοδότηση της Ελλάδας και της Ευρωπαϊκής Ένωσης