

Α.Α	Χρόνος άφιξης (hr)	Χρόνος Παραμονής (hr)
1	7,45	8,41
2	7,37	9,57
3	12,35	34
4	6,57	7,07
5	12,16	36
6	13,46	15,16
7	12,44	17,41
8	12,39	18,16
9	12,25	18,39
10	12,05	20,19
11	12,1	19,42
12	13,58	14,14
13	13,59	14,03
14	10,06	25,32
15	7,27	8,12
16	6,24	12,05
17	8,49	10,2
18	7,39	13,25
19	7,45	10,36
20	7,34	13,35
21	7,44	10,58
22	7,36	31,36
23	13,33	17,5
24	3,47	14,43
25	6,23	24
26	6,27	14,41
27	7,55	8,14
28	8,33	9,19
29	15,47	17,23
30	14,17	18
31	8,35	15
32	8,28	32,28
33	8,21	12
34	7,4	10,29
35	11,4	28,45
36	6	7,39
37	5,14	8,27
38	7	7,3
39	12,56	13,12
40	12,36	19,48
41	13,22	16,06
42	13,34	20,34
43	15,57	16,2
44	15,57	16,2
45	12,15	26,3
46	12,39	24
47	13,41	17
48	12,54	15,2
49	14	17,17
50	13,09	15,3
51	5,33	9,38
52	8,53	10,17
53	6,24	24
54	6,07	10,12
55	7,3	31,3
56	6,27	10,18
57	7,33	14,15
58	7,42	9,31
59	5,39	10,2

Υπόμνημα/Legend

ΜΕΓΙΣΤΟ ΒΑΘΟΣ/ MAXIMUM DEPTH (m)

- <math>< 0,2</math>
- 0,2 - 0,5
- 0,5 - 1
- 1 - 2
- >2

1 Σημεία Ενδιαφέροντος/ Points of Interest

Σημείωση

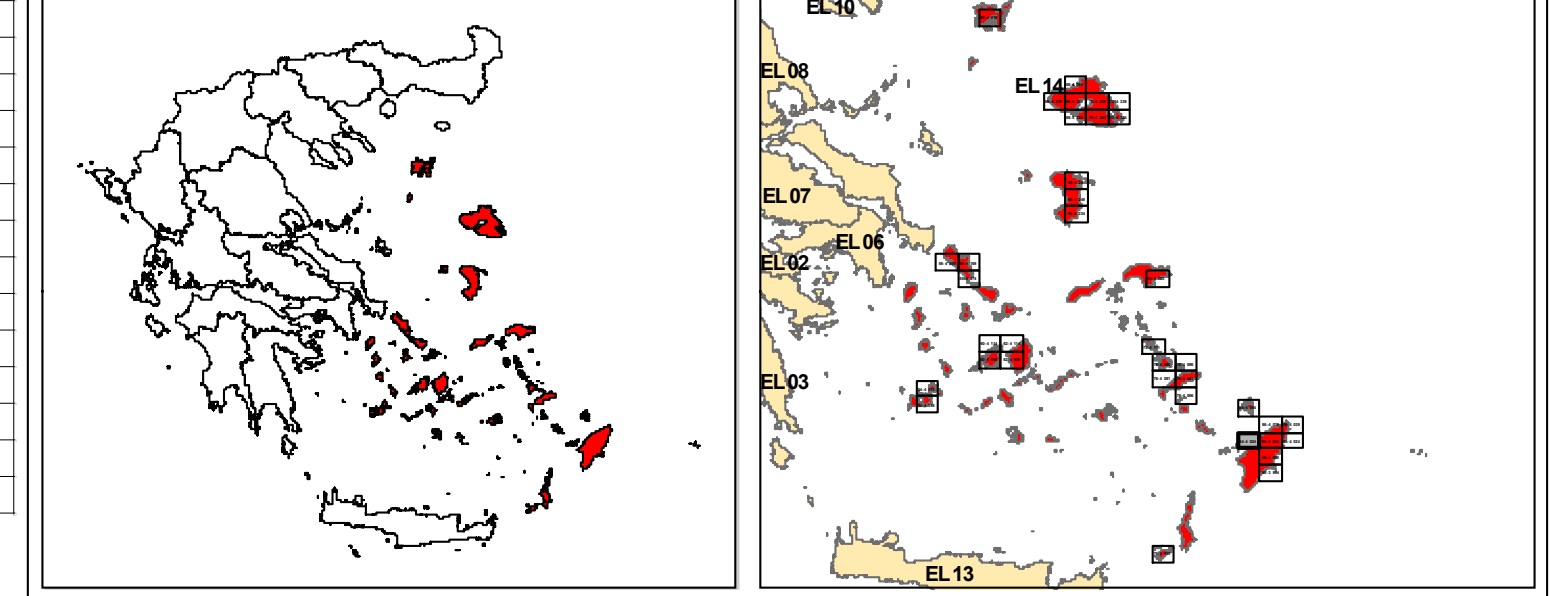
1. Το 100 επί: Τα τεχνητά γεγονότα βροχής, της συγκεκριμένης περιόδου επαναφοράς, που χρησιμοποιήθηκαν, δε δομείν εισόδου για τον προσδιορισμό των εκτάσεων και βαθμών πλημμύρας, έχουν προσδιορισθεί βάσει στατιστικής επεξεργασίας βροχικών δεδομένων που περιλαμβάνουν ιστορική περίοδο έως και το 2022. Τα χρονικά διαστήματα τα οποία ήσαν διαθέσιμα τα αφομοίωσαν δεδομένα δεν ήταν κοινά μεταξύ των σταθμών μέτρησης.

2. Τα αποτελέσματα που παρουσιάζονται αφορούν συγκεκριμένο τεχνητό γεγονός βροχής που αντιστοιχεί σε 4170,9. 2354,3 (σε mm, αντιστοιχεί στην συνολική μέγιστη απορροή, ΑΡΓΥΡΟΥ, ΜΑΝΔΡΙΝΟΥ) αντιστοίχως, συνολικής διάρκειας 12 (δωδεκάη βροχής σε hr, των Λεκανών απορροής ΑΡΓΥΡΟΥ, ΜΑΝΔΡΙΝΟΥ). Σημειώνεται ότι ένα περιστατικό βροχής με τον ίδιο όγκο και τον ίδιο χρόνο εξέλιξης αλλά με διαφορετική χρονική κατανομή, θα είχε διαφορετικό πλημμυρικό αποτέλεσμα.

••• ΖΔΥΚΠ / APSFR
 ● Οικισμοί / Settlements

• Λίμνες, Ταμιευτήρες / Lakes, Reservoirs

ΤΕΤΡΑΓΩΝΙΣΜΟΣ ΕΓΧΑ 87 ΑΝΑ
 2500 Μ
 GRS 87 QUADRATURE PER
 2500 Μ.




ΕΛΛΗΝΙΚΗ ΔΗΜΟΚΡΑΤΙΑ
ΥΠΟΥΡΓΕΙΟ ΠΕΡΙΒΑΛΛΟΝΤΟΣ & ΕΝΕΡΓΕΙΑΣ
ΓΕΝΙΚΗ ΓΡΑΜΜΑΤΕΙΑ ΦΥΣΙΚΟΥ ΠΕΡΙΒΑΛΛΟΝΤΟΣ ΚΑΙ ΥΔΑΤΩΝ
ΓΕΝΙΚΗ ΔΙΕΥΘΥΝΣΗ ΥΔΑΤΩΝ




1η ΑΝΑΘΕΩΡΗΣΗ ΣΧΕΔΙΩΝ ΔΙΑΧΕΙΡΙΣΗΣ ΚΙΝΔΥΝΩΝ ΠΛΗΜΜΥΡΑΣ
ΛΕΚΑΝΩΝ ΑΠΟΡΡΟΗΣ ΠΟΤΑΜΩΝ ΤΩΝ ΥΔΑΤΙΚΩΝ ΔΙΑΜΕΡΙΣΜΑΤΩΝ
ΑΤΤΙΚΗΣ, ΑΝΑΤΟΛΙΚΗΣ ΣΤΕΡΕΑΣ ΕΛΛΑΔΑΣ & ΝΗΣΩΝ ΑΙΓΑΙΟΥ
(ΒΟΡΕΙΟΥ ΚΑΙ ΝΟΤΙΟΥ ΑΙΓΑΙΟΥ)

Υδατικό Διαμέρισμα ΝΗΣΩΝ ΑΙΓΑΙΟΥ (ΕΛ14)
(Ν. Ρόδος)
Στάδιο 1ο - Παραδοτέο 5

ΧΑΡΤΗΣ ΕΠΙΚΙΝΔΥΝΟΤΗΤΑΣ ΠΛΗΜΜΥΡΑΣ ΑΠΟ ΠΟΤΑΜΙΕΣ ΡΟΕΣ
ΧΩΡΙΚΗ ΚΑΤΑΝΟΜΗ ΜΕΓΙΣΤΟΥ ΒΑΘΟΥΣ ΓΙΑ ΠΕΡΙΟΔΟ ΕΠΑΝΑΝΑΦΟΡΑΣ T=100 έτη
(ΕΛ14ΑΡSFR003)

FLOOD HAZARD MAP FROM RIVER FLOW
SPATIAL DISTRIBUTION OF MAXIMUM DEPTH FOR RETURN PERIOD T=100 years
(ΕΛ14ΑΡSFR003)

ΑΡΙΘΜΟΣ ΧΑΡΤΗ	ΕΛ14-05-DMAX-100-025-84-4024-03	ΚΛΙΜΑΚΑ	1:25000
ΗΜΕΡΟΜΗΝΙΑ	ΔΕΚΕΜΒΡΙΟΣ 2023	ΕΚΔΟΣΗ	3.0

ΑΝΑΔΟΧΟΣ ΜΕΛΕΤΗΣ
Κ/Ε 1ΗΣ ΑΝΑΘΕΩΡΗΣΗΣ ΣΧΕΔΙΩΝ ΔΙΑΧΕΙΡΙΣΗΣ ΚΙΝΔΥΝΩΝ ΠΛΗΜΜΥΡΑΣ
ΑΤΤΙΚΗΣ, ΑΝΑΤΟΛΙΚΗΣ ΣΤΕΡΕΑΣ ΕΛΛΑΔΑΣ ΚΑΙ ΝΗΣΩΝ ΑΙΓΑΙΟΥ
ΝΑΜΑ ΣΥΜΒΟΥΛΟΙ ΜΗΧΑΝΙΚΟΙ ΜΕΛΕΤΗΤΕΣ ΑΕ - ΕΤΜΕ ΠΕΠΠΑΣ & ΣΥΝΕΡΓΑΤΕΣ ΑΕ -
ΓΑΜΜΑ-4 Ε.Π.Ε ΣΥΜΒΟΥΛΟΙ ΓΕΩΛΟΓΟΙ ΜΗΧΑΝΙΚΟΙ - ΑΛΙΚΗ ΤΣΑΡΟΥΧΗ - ΓΕΩΡΓΙΟΣ
ΠΑΠΑΝΙΚΟΛΑΟΥ - ΕΛΕΥΘΕΡΙΟΣ ΚΑΡΑΠΙΔΑΚΗΣ


 Με τη συγχρηματοδότηση της Ελλάδας και της Ευρωπαϊκής Ένωσης