

T=100 έτη		
ID Σημείου	Χρόνος Άφιξης (ώρες) πλημμύρας βάθους d>0,30μ. / Arrival Time (hrs) of flood depth d>0,30m	Χρόνος Παραμονής (ώρες) πλημμύρας βάθους d>0,30μ./ Duration (hrs) of flood depth d>0,30m
1	24,95	27,08
2	25,88	8,13
3	26,55	7,02
4	6,42	7,5
5	5,66	9,42
6	6,33	8,75
7	7,85	3,88
8	6,96	10,89
9	6,95	48
10	7,02	48
11	15,98	36,95
12	9,45	49
13	16	13,98
14	16,72	2,51
15	-	-
16	13,03	10,4
17	8,88	22,85
18	8,6	23,42
19	11,13	22,3
20	11,05	35,02
21	15,8	6,78
22	13,75	48
23	13,52	19,98
24	-	-
25	6,5	13
26	6,36	11,42
27	7,72	6,03
28	6,63	4,72
29	5,03	10,62
30	6,4	7,33
31	4,9	48
32	4,8	48
33	4,07	48
34	4,67	48
35	4,05	27
36	7,73	4,3
37	-	-
38	6,03	48
39	6,55	48
40	6,1	5,46
41	6,5	48
42	6,65	48
43	7,06	48
44	6,83	48
45	6,93	48
46	12,78	8,4
47	6,63	48
48	7,62	48
49	12	48
50	8,5	48
51	5,33	7,94
52	5,53	48

Υπόμνημα / Legend

Μέγιστο Βάθος (μ.) / Maximum Depth (m.)

- < 0.2
- 0.2 - 0.5
- 0.5 - 1
- 1.0 - 2.0
- >2

Τεχνικα έργα / Works

- Έργο Ταμίευσης Νερού / Water Reservoir Work
- Αναβαθμός / Weir
- Γέφυρα / Bridge
- Οχετός / Culvert
- Διευθέτηση / Training works

- Υδατορέματα / Streams
- Χ.Θ. 0 + 000 Χιλιομετρικές Θέσεις / Chainages
- Λίμνες / Lakes
- Μεταβατικά ύδατα / Transitional waters
- 13 Χαρακτηριστικά Σημεία / Characteristic Points

Οικισμοί / Settlements

Όνομα **Πληθυσμός > 5000**
Population > 5000
Όνομα *2000 < Πληθυσμός < 5000*
2000 < Population < 5000
Όνομα Πληθυσμός < 2000

Υδατικό Διαμέρισμα EL13/ River Basin District EL13

ΖΔΥΚΠ / APSFR

Οδικό Δίκτυο
- Πρωτεύον/Primary
- Δευτερεύον/Secondary
- Υπόλοιπο/Other

ΤΕΤΡΑΓΩΝΙΣΜΟΣ ΕΓΣΑ 87 ΑΗΑ 2500Μ.
GGRS 87 QUADRATURE PER 2500M.

Σημείωμα 1
Τ = 100 έτη: Το τεχνητό γεγονότα βροχής, της συγκεκριμένης περιόδου επαναφοράς, που χρησιμοποιήθηκαν ως δεδομένα εισόδου για τον προσδιορισμό των εκτάσεων και βαθών/ταχυτήτων πλημμύρας, έχουν προσδιοριστεί βάσει στατιστικής επεξεργασίας βροχομετρικών δεδομένων που περιγράφουν την ιστορική περίοδο έως και το 2022. Το χρονικό διαστήματα για τα οποία ήταν διαθέσιμα τα αξιοποιήσιμα δεδομένα δεν ήταν κανό μεταξύ των σταθμών μέτρησης.

Σημείωμα 2
Τα αποτελέσματα που παρουσιάζονται αφορούν συγκεκριμένο τεχνητό γεγονός βροχής που αντιστοιχεί σε 21.223,3 (σε χιλ. τον. αντιστοιχεί σπηλιάτς συνολικής λεκάνης απορροής:
Χουνό Ρ1,
συνολικής διάρκειας 24 (διάρκεια βροχής σε hr) αντίστοιχα.
Σημειώνεται ότι ένα περιστατικό βροχής με τον ίδιο όγκο και τον ίδιο χρόνο εξέλιξης αλλά με διαφορετική χρονική κατανομή, θα είχε διαφορετικό πλημμυρικό αποτέλεσμα.

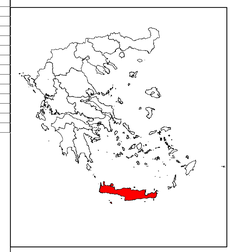

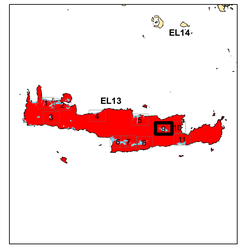

ΕΛΛΗΝΙΚΗ ΔΗΜΟΚΡΑΤΙΑ
ΥΠΟΥΡΓΕΙΟ ΠΕΡΙΒΑΛΛΟΝΤΟΣ & ΕΝΕΡΓΕΙΑΣ
ΓΕΝΙΚΗ ΓΡΑΜΜΑΤΕΙΑ ΦΥΣΙΚΟΥ ΠΕΡΙΒΑΛΛΟΝΤΟΣ ΚΑΙ ΥΔΑΤΩΝ
ΓΕΝΙΚΗ ΔΙΕΥΘΥΝΣΗ ΥΔΑΤΩΝ

1η ΑΝΑΘΕΩΡΗΣΗ ΣΧΕΔΙΩΝ ΔΙΑΧΕΙΡΙΣΗΣ ΚΙΝΔΥΝΩΝ ΠΛΗΜΜΥΡΑΣ ΛΕΚΑΝΩΝ ΑΠΟΡΡΟΗΣ ΠΟΤΑΜΩΝ ΤΩΝ ΥΔΑΤΙΚΩΝ ΔΙΑΜΕΡΙΣΜΑΤΩΝ ΔΥΤΙΚΗΣ, ΒΟΡΕΙΑΣ, ΑΝΑΤΟΛΙΚΗΣ ΠΕΛΟΠΟΝΝΗΣΟΥ ΚΑΙ ΚΡΗΤΗΣ

Υδατικό Διαμέρισμα
ΚΡΗΤΗΣ (EL13)

Στάδιο 1 - Παραδοτέο 5

Χάρτες Επικινδυνότητας Πλημμύρας

ΧΑΡΤΗΣ ΕΠΙΚΙΝΔΥΝΟΤΗΤΑΣ ΠΛΗΜΜΥΡΑΣ
ΧΩΡΙΚΗ ΚΑΤΑΝΟΜΗ ΜΕΓΙΣΤΟΥ ΒΑΘΟΥΣ ΠΛΗΜΜΥΡΑΣ
ΓΙΑ ΠΕΡΙΟΔΟ ΕΠΑΝΑΦΟΡΑΣ Τ = 100 ΕΤΗ

FLOOD HAZARD MAP
SPATIAL DISTRIBUTION OF MAXIMUM DEPTH
FOR RETURN PERIOD T = 100 YEARS

APSFR: EL13APSFR008

ΑΡΙΘΜΟΣ Φ. ΧΑΡΤΗ	**EL13-05-DMAX-100-025-62-3888-03**	**ΚΛΙΜΑΚΑ**	**1:25.000**
ΗΜΕΡΟΜΗΝΙΑ	**15-12-2023**	**ΕΚΔΟΣΗ**	**3.0**

ΑΝΑΔΟΧΟΣ ΜΕΛΕΤΗΣ
ΚΟΙΝΟΠΡΑΞΙΑ 1ης ΑΝΑΘΕΩΡΗΣΗΣ ΣΧΕΔΙΩΝ ΔΙΑΧΕΙΡΙΣΗΣ ΚΙΝΔΥΝΩΝ ΠΛΗΜΜΥΡΑΣ ΠΕΛΟΠΟΝΝΗΣΟΥ-ΚΡΗΤΗΣ

Α.Δ.Τ ΩΜΕΓΑ ΣΥΜΒΟΥΛΟΙ ΜΗΧΑΝΙΚΟΙ Α.Τ.Ε./ ADVANCED ENVIRONMENTAL STUDIES
ΣΥΜΒΟΥΛΟΙ ΜΗΧΑΝΙΚΟΙ Α.Μ.Ε.

Με τη συγχρηματοδότηση της Ελλάδας και της Ευρωπαϊκής Ένωσης