



Υπόμνημα/Legend
ΧΡΗΣΕΙΣ ΤΗΣ ΓΩΝΗΣ ΚΑΤΑΚΛΗΣΗΣ / WITHIN FLOOD ZONE
ΕΥΤΥΧΟΣ ΖΩΝΗΣ ΚΑΤΑΚΛΗΣΗΣ / WITHIN FLOOD ZONE

ΥΓΕΙΟΝΟΜΙΚΕΣ ΜΟΝΑΔΕΣ/HEALTH UNITS
 ΝΟΣΟΚΟΜΕΙΑ HOSPITALS
 ΚΛΙΝΙΚΕΣ ΚΕΝΤΡΑ ΥΓΕΙΑΣ / CLINICS - HEALTH CENTERS
 ΧΩΡΟΙ ΑΘΛΗΤΙΣΜΟΥ/ SPORTS FACILITIES
 ΔΟΜΕΣ ΠΟΛΙΤΙΚΗΣ ΠΡΟΣΤΑΣΙΑΣ/ CIVIL PROTECTION FACILITIES
 ΑΕΡΟΔΡΟΜΙΟ / AIRPORT
ΒΙΟΜΗΧΑΝΙΕΣ / INDUSTRIES
 ΙΕΔ / SEVERO
 ΆΛΛΕΣ ΒΙΟΜΗΧΑΝΙΕΣ / OTHER INDUSTRIES
 ΚΤΗΝΟΤΡΟΦΙΚΕΣ ΜΟΝΑΔΕΣ/ LIVESTOCK HOLDINGS
 ΥΠΟΣΤΑΘΜΟΙ ΔΕΗ/ PPC POWER SUBSTATIONS

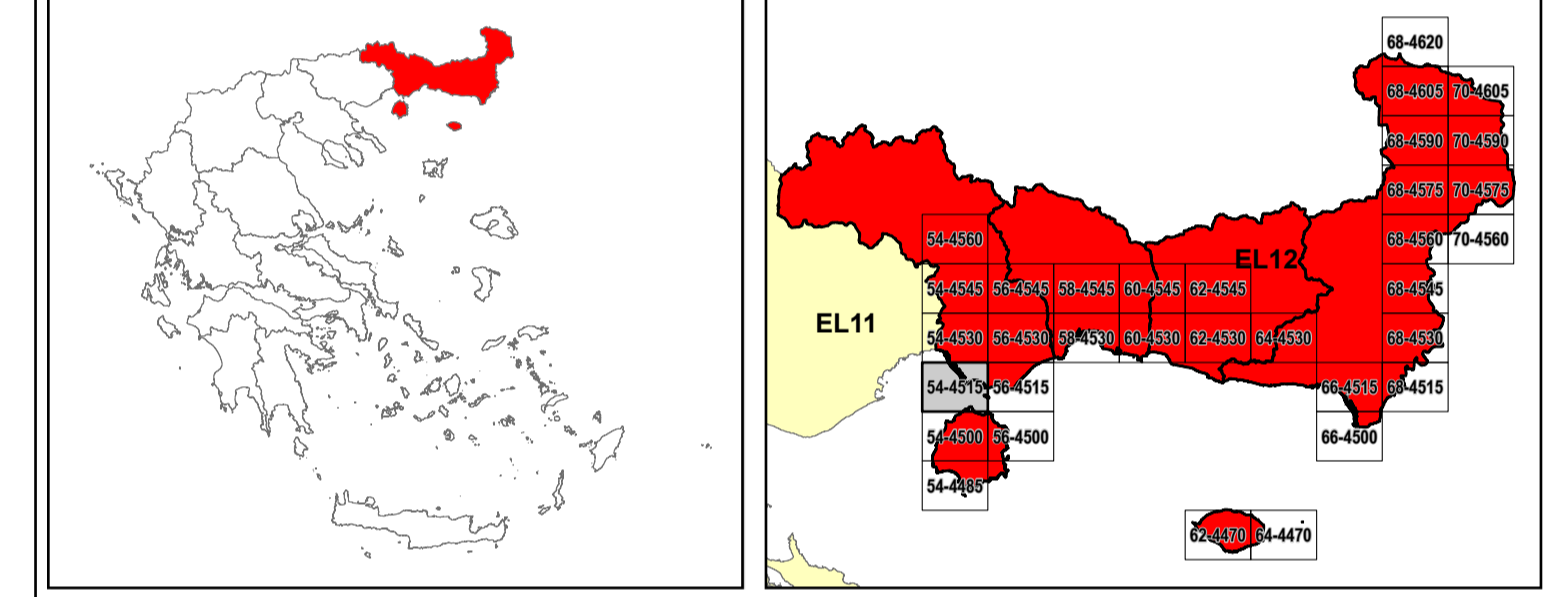
ΧΩΡΟΙ ΠΟΛΙΤΙΚΤΙΚΗΣ ΚΛΗΡΟΝΟΜΙΑΣ / CULTURAL SITES
 ΣΗΜΕΙΑ ΟΙΚΟΝΟΜΙΚΗΣ ΣΗΜΑΣΙΑΣ / POINTS OF NATIONAL IMPORTANCE
 ΣΤΑΘΙΑ ΕΠΕΞΕΡΓΑΣΙΑΣ ΛΥΜΑΤΩΝ / WASTEWATER TREATMENT PLANTS
 ΥΔΡΕΥΤΙΚΕΣ ΓΕΩΤΡΗΣΕΙΣ / WATER SUPPLY BOREHOLES
ΕΒΡΟΣ Π. / POTAMIA / STREAMS
 ΛΙΜΝΕΣ ΚΑΙ ΤΑΜΙΕΥΤΗΡΕΣ / LAKES AND RESERVOIRS
 ΔΙΑΔΡΙΑΤΙΚΟΣ ΑΓΩΓΟΣ ΘΥΣΚΟΥ ΑΕΡΩΝ (ΠΑΠ) / TRANS ADRIATIC PIPELINE (TAP)



ΑΝΑΠΤΥΓΜΕΝΕΣ ΤΟΥΡΙΣΤΙΚΑ ΠΕΡΙΟΧΕΣ / DEVELOPED TOURIST AREAS
 ΑΝΑΠΤΥΣΣΟΜΕΝΕΣ ΤΟΥΡΙΣΤΙΚΑ ΠΕΡΙΟΧΕΣ / DEVELOPING TOURIST AREAS
 ΡΥΖΟΚΑΛΛΙΕΡΓΕΙΕΣ/ RICE CROPS
 ΘΕΡΜΟΚΗΠΙΑ/ GREENHOUSE
 ΛΟΙΠΕΣ ΚΑΛΛΙΕΡΓΕΙΕΣ/ OTHER CROPS
 ΠΕΡΙΟΧΗ ΑΕΡΟΔΡΟΜΙΟΥ/ AIRPORT AREA
 ΠΛΗΜΜΥΡΙΚΗ ΖΩΝΗ FLOOD ZONE
 ΕΜΒΛΗΜΑΤΙΚΟΙ ΘΙΓΟΜΕΝΟΙ ΠΛΗΘΥΣΜΟΙ / INDICATIVE POTENTIALLY AFFECTED POPULATION
 <500
 500 - 2000
 >2000

ΠΡΟΣΤΑΤΕΥΟΜΕΝΕΣ ΠΕΡΙΟΧΕΣ ΤΗΣ ΟΔΗΓΙΑΣ 2000/60/ΕΚ
PROTECTED AREAS OF 2000/60/EC DIRECTIVE
 ΕΙΔΙΚΕΣ ΖΩΝΕΣ ΔΙΑΤΗΡΗΣΗΣ - ΤΟΠΟΙ ΚΟΙΝΩΤΙΚΗΣ ΣΗΜΑΣΙΑΣ / SPECIAL AREAS OF CONSERVATION - SITE OF COMMUNITY IMPORTANCE (SAC)
 ΖΩΝΕΣ ΕΙΔΙΚΗΣ ΠΡΟΣΤΑΣΙΑΣ / SPECIAL PROTECTION AREAS (SPA)
 ΤΟΠΟΣ ΚΟΙΝΩΤΙΚΗΣ ΣΗΜΑΣΙΑΣ / SITE OF COMMUNITY IMPORTANCE (SCI)
 ΕΙΔΙΚΗ ΖΩΝΗ ΔΙΑΤΗΡΗΣΗΣ - ΤΟΠΟΣ ΚΟΙΝΩΤΙΚΗΣ ΣΗΜΑΣΙΑΣ / SPECIAL AREAS OF CONSERVATION - SITE OF COMMUNITY IMPORTANCE (SAC-SCI)
 ΖΩΝΗ ΕΙΔΙΚΗΣ ΠΡΟΣΤΑΣΙΑΣ - ΤΟΠΟΣ ΚΟΙΝΩΤΙΚΗΣ ΣΗΜΑΣΙΑΣ / SPECIAL PROTECTION AREA - SITE OF COMMUNITY IMPORTANCE (SPA-SCI)
 ΠΕΡΙΟΧΗ ΑΝΤΑΓΩΓΗΣ ΥΔΑΤΟΣ ΓΙΑ ΑΝΘΡΩΠΙΝΗ ΚΑΤΑΝΑΛΩΣΗ / DRINKING WATER PROTECTION AREA
 ΥΔΑΤΙΚΑ ΣΥΣΤΗΜΑΤΑ ΠΟΥ ΕΧΟΥΝ ΧΑΡΑΚΤΗΡΙΣΘΕΙ ΩΣ ΣΤΑΤΑ ΑΝΑΠΡΟΣΩΠΩΝ ΧΑΡΑΚΤΗΡΙΣΘΕΙ ΩΣ RECREATIONAL WATERS

ΟΡΙΑ ΓΕΙΤΟΝΙΚΩΝ ΚΡΑΤΩΝ/ BOUNDARIES OF NEIGHBORING STATES
 ΆΛΛΑ ΥΔΑΤΙΚΑ ΔΙΑΜΕΡΙΣΜΑΤΑ/ OTHER RIVER BASIN DISTRICTS
 ΖΩΝΗ ΑΠΟΡΡΟΗΣ / APSFR
 ΣΙΔΗΡΟΔΡΟΜΙΚΗ ΓΡΑΜΜΗ/ RAILWAY LINE
ΤΕΤΡΑΓΩΝΙΣΜΟΣ ΕΓΣΑ 87 ΑΝΑ 2500 Μ. / GGRS 87 QUADRATURE PER 2500 M.

ΟΔΙΚΟ ΔΙΚΤΥΟ (ΔΙΝΣΗ ΜΕΛΕΤΩΝ ΕΡΓΩΝ ΟΔΟΠΟΙΙΑΣ)
ROAD NETWORK (DIRECTIONS OF ROAD CONSTRUCTION WORKS DESIGNS)
 ΠΡΩΤΕΥΟΝ ΕΘΝΙΚΟ ΟΔΙΚΟ ΔΙΚΤΥΟ / MAJOR NATIONAL ROAD NETWORK
 ΔΕΥΤΕΡΕΥΟΝ ΕΘΝΙΚΟ ΟΔΙΚΟ ΔΙΚΤΥΟ / SECONDARY NATIONAL ROAD NETWORK
 ΠΡΩΤΕΥΟΝ ΕΠΑΡΧΙΑΚΟ ΟΔΙΚΟ ΔΙΚΤΥΟ / MAJOR PROVINCIAL ROAD NETWORK
 ΔΕΥΤΕΡΕΥΟΝ ΕΠΑΡΧΙΑΚΟ ΟΔΙΚΟ ΔΙΚΤΥΟ / SECONDARY PROVINCIAL ROAD NETWORK




ΕΛΛΗΝΙΚΗ ΔΗΜΟΚΡΑΤΙΑ
ΥΠΟΥΡΓΕΙΟ ΠΕΡΙΒΑΛΛΟΝΤΟΣ & ΕΝΕΡΓΕΙΑΣ
ΓΕΝΙΚΗ ΓΡΑΜΜΑΤΕΙΑ ΦΥΣΙΚΟΥ ΠΕΡΙΒΑΛΛΟΝΤΟΣ ΚΑΙ ΥΔΑΤΩΝ
ΓΕΝΙΚΗ ΔΙΕΥΘΥΝΣΗ ΥΔΑΤΩΝ




1^η ΑΝΑΘΕΩΡΗΣΗ ΣΧΕΔΙΩΝ ΔΙΑΧΕΙΡΙΣΗΣ ΚΙΝΔΥΝΩΝ ΠΛΗΜΜΥΡΑΣ
ΛΕΚΑΝΩΝ ΑΠΟΡΡΟΗΣ ΠΟΤΑΜΩΝ ΤΩΝ ΥΔΑΤΙΚΩΝ ΔΙΑΜΕΡΙΣΜΑΤΩΝ
ΑΝΑΤΟΛΙΚΗΣ ΜΑΚΕΔΟΝΙΑΣ ΚΑΙ ΘΡΑΚΗΣ
Υδατικό Διαμέρισμα ΘΡΑΚΗΣ (EL12)
Στάδιο 1^ο - Παραδοτέο 7

ΧΑΡΤΗΣ ΚΙΝΔΥΝΩΝ ΠΛΗΜΜΥΡΑΣ ΑΠΟ ΠΟΤΑΜΙΕΣ ΡΟΕΣ/ΛΙΜΝΕΣ ΓΙΑ ΠΕΡΙΟΔΟ
ΕΠΑΝΑΦΟΡΑΣ T=50 ΕΤΗ.
ΖΩΝΗ EL12APSFR001

FLUVIAL FLOOD RISK MAP FROM RIVERS/LAKES FOR RETURN PERIOD T=50 YEARS.
APSFR EL12APSFR001

ΑΡΙΘΜΟΣ ΧΑΡΤΗ	EL12-07-FRSK-050-025-54-4515-01	ΚΛΙΜΑΚΑ	1:25.000
ΗΜΕΡΟΜΗΝΙΑ	30 -11-2023	ΕΚΔΟΣΗ	1.0

Κ/Ξ 3η ΑΝΑΘΕΩΡΗΣΗ ΣΧΕΔΙΩΝ ΔΙΑΧΕΙΡΙΣΗΣ ΚΙΝΔΥΝΩΝ ΠΛΗΜΜΥΡΑΣ ΛΑΠ ΥΔΑΤΙΚΩΝ ΔΙΑΜΕΡΙΣΜΑΤΩΝ ΑΝΑΤΟΛΙΚΗΣ ΜΑΚΕΔΟΝΙΑΣ ΘΡΑΚΗΣ
 ΕΞΑΡΧΟΥ ΝΙΚΟΛΑΪΔΟΥ ΜΠΕΝΣΑΣΣΩΝ ΣΥΜΒΟΥΛΟΙ ΜΗΧΑΝΙΚΟΙ Α.Ε., ECOS ΜΕΛΕΤΗΤΙΚΗ Α.Ε., ΕΝΒΙΟΡΟΠΛΑΝ ΜΕΛΕΤΗΤΙΚΗ – ΣΥΜΒΟΥΛΟΙ ΑΝΑΠΤΥΞΙΑΚΩΝ ΚΑΙ ΤΕΧΝΙΚΩΝ ΕΡΓΩΝ Α.Ε., ΝΙΖΑ ΜΠΕΝΣΑΣΣΩΝ του Αβραάμ, ΤΕΛΣΥΝΟΛΟ ΣΥΜΒΟΥΛΟΙ ΜΗΧΑΝΙΚΟΙ ΚΑΙ ΓΕΩΛΟΓΟΙ ΙΚΕ, ΑΝΤΩΝΙΟΣ ΤΣΙΝΤΣΑΡΗΣ του Δημητρίου



 Με τη συγχρηματοδότηση της Ελλάδας και της Ευρωπαϊκής Ένωσης