

Υπόμνημα/Legend
ΧΡΗΣΕΙΣ ΤΗΣ - ΟΙΚΟΝΟΜΙΚΕΣ ΔΡΑΣΤΗΡΙΟΤΗΤΕΣ / LAND USE - ECONOMIC ACTIVITIES
(ΕΥΤΟΣ ΖΩΝΗΣ ΚΑΤΑΚΛΥΣΗΣ / WITHIN FLOOD ZONE)

<ul style="list-style-type: none"> ΥΓΕΙΟΝΟΜΙΚΕΣ ΜΟΝΑΔΕΣ/HEALTH UNITS ΚΛΙΝΙΚΕΣ ΚΕΝΤΡΑ ΥΓΕΙΑΣ / CLINICS - HEALTH CENTERS ΧΩΡΟΙ ΑΘΛΗΤΙΣΜΟΥ/ SPORTS FACILITIES ΔΟΜΕΣ ΠΟΛΙΤΙΚΗΣ ΠΡΟΣΤΑΣΙΑΣ/ CIVIL PROTECTION FACILITIES ΑΕΡΟΔΡΟΜΙΟ / AIRPORT ΒΙΟΜΗΧΑΝΙΕΣ / INDUSTRIES ΙΕΔ / SEVERSO ΆΛΛΕΣ ΒΙΟΜΗΧΑΝΙΕΣ / OTHER INDUSTRIES ΚΤΗΝΟΤΡΟΦΙΚΕΣ ΜΟΝΑΔΕΣ/ LIVESTOCK HOLDINGS ΥΠΟΣΤΑΘΜΟΙ ΔΕΗ/ PPC POWER SUBSTATIONS 	<ul style="list-style-type: none"> ΧΩΡΟΙ ΠΟΛΙΤΙΚΗΣ ΚΛΗΡΟΝΟΜΙΑΣ / CULTURAL SITES ΣΗΜΙΑΚΟΙ ΕΘΝΙΚΗΣ ΣΗΜΑΣΙΑΣ / POINTS OF NATIONAL IMPORTANCE ΕΓΚΑΤΑΣΤΑΣΕΙΣ ΕΠΕΞΕΡΓΑΣΙΑΣ ΛΥΜΑΤΩΝ / WASTEWATER TREATMENT PLANTS ΥΔΡΕΥΤΙΚΕΣ ΓΕΩΤΡΗΣΕΙΣ / WATER SUPPLY BOREHOLES ΕΒΡΟΣ Π. / POTAMIA / STREAMS ΛΙΜΝΕΣ ΚΑΙ ΤΑΜΙΕΥΤΗΡΕΣ / LAKES AND RESERVOIRS ΔΙΑΔΡΙΑΚΟΙ ΑΓΩΓΟΙ ΘΥΣΚΟΥ ΑΕΡΙΟΥ (ΠΑΠ) / TRANS ADRIATIC PIPELINE (TAP) 	<ul style="list-style-type: none"> ΑΝΑΠΤΥΓΜΕΝΕΣ ΤΟΥΡΙΣΤΙΚΑ ΠΕΡΙΟΧΕΣ / DEVELOPED TOURIST AREAS ΑΝΑΠΤΥΣΣΟΜΕΝΕΣ ΤΟΥΡΙΣΤΙΚΑ ΠΕΡΙΟΧΕΣ / DEVELOPING TOURIST AREAS ΡΥΖΟΚΑΛΛΙΕΡΓΕΙΕΣ/ RICE CROPS ΘΕΡΜΟΚΗΠΙΑ/ GREENHOUSES ΛΟΙΠΕΣ ΚΑΛΛΙΕΡΓΕΙΕΣ/ OTHER CROPS ΠΕΡΙΟΧΗ ΑΕΡΟΔΡΟΜΙΟΥ/ AIRPORT AREA ΠΑΛΗΜΜΥΡΙΚΗ ΖΩΝΗ FLOOD ZONE ΕΜΒΛΗΜΑΤΙΚΟΙ ΘΙΓΟΜΕΝΟΙ ΠΛΗΘΥΣΜΟΙ / INDICATIVE POTENTIALLY AFFECTED POPULATION <500 500 - 2000 >2000
---	---	--

ΠΡΟΣΤΑΤΕΥΟΜΕΝΕΣ ΠΕΡΙΟΧΕΣ ΤΗΣ ΟΔΗΓΙΑΣ 2000/60/ΕΚ
PROTECTED AREAS OF 2000/60/EC DIRECTIVE

<ul style="list-style-type: none"> ΕΙΔΙΚΕΣ ΖΩΝΕΣ ΔΙΑΤΗΡΗΣΗΣ / SPECIAL AREAS OF CONSERVATION (SAC) ΖΩΝΕΣ ΕΙΔΙΚΗΣ ΠΡΟΣΤΑΣΙΑΣ / SPECIAL PROTECTION AREAS (SPA) ΤΟΠΟΣ ΚΟΙΝΩΤΙΚΗΣ ΣΗΜΑΣΙΑΣ / SITE OF COMMUNITY IMPORTANCE (SCI) 	<ul style="list-style-type: none"> ΕΙΔΙΚΗ ΖΩΝΗ ΔΙΑΤΗΡΗΣΗΣ - ΤΟΠΟΣ ΚΟΙΝΩΤΙΚΗΣ ΣΗΜΑΣΙΑΣ / SPECIAL AREAS OF COMMUNITY IMPORTANCE (SAC-SCI) ΖΩΝΗ ΕΙΔΙΚΗΣ ΠΡΟΣΤΑΣΙΑΣ - ΤΟΠΟΣ ΚΟΙΝΩΤΙΚΗΣ ΣΗΜΑΣΙΑΣ / SPECIAL PROTECTION AREA - SITE OF COMMUNITY IMPORTANCE (SPA-SCI) 	<ul style="list-style-type: none"> ΠΕΡΙΟΧΗ ΑΝΤΑΓΩΓΗΣ ΥΔΑΤΟΣ ΓΙΑ ΑΝΘΡΩΠΙΝΗ ΚΑΤΑΝΑΛΩΣΗ / DRINKING WATER PROTECTION AREA ΥΔΑΤΙΚΑ ΣΥΣΤΗΜΑΤΑ ΠΟΥ ΕΧΟΥΝ ΧΑΡΑΚΤΗΡΙΣΤΕΣ ΔΕ ΣΕ ΒΑΤΑ ΑΝΑΡΤΗΡΩΣΗΣ ΔΕΣΙΝΑΤΟΝΩΝ ΩΣ ΡΕΚΡΕΑΤΙΩΝ ΥΔΑΤΩΝ
---	--	---

ΟΡΙΑ ΓΕΙΤΟΝΙΚΩΝ ΚΡΑΤΩΝ/ BOUNDARIES OF NEIGHBORING STATES

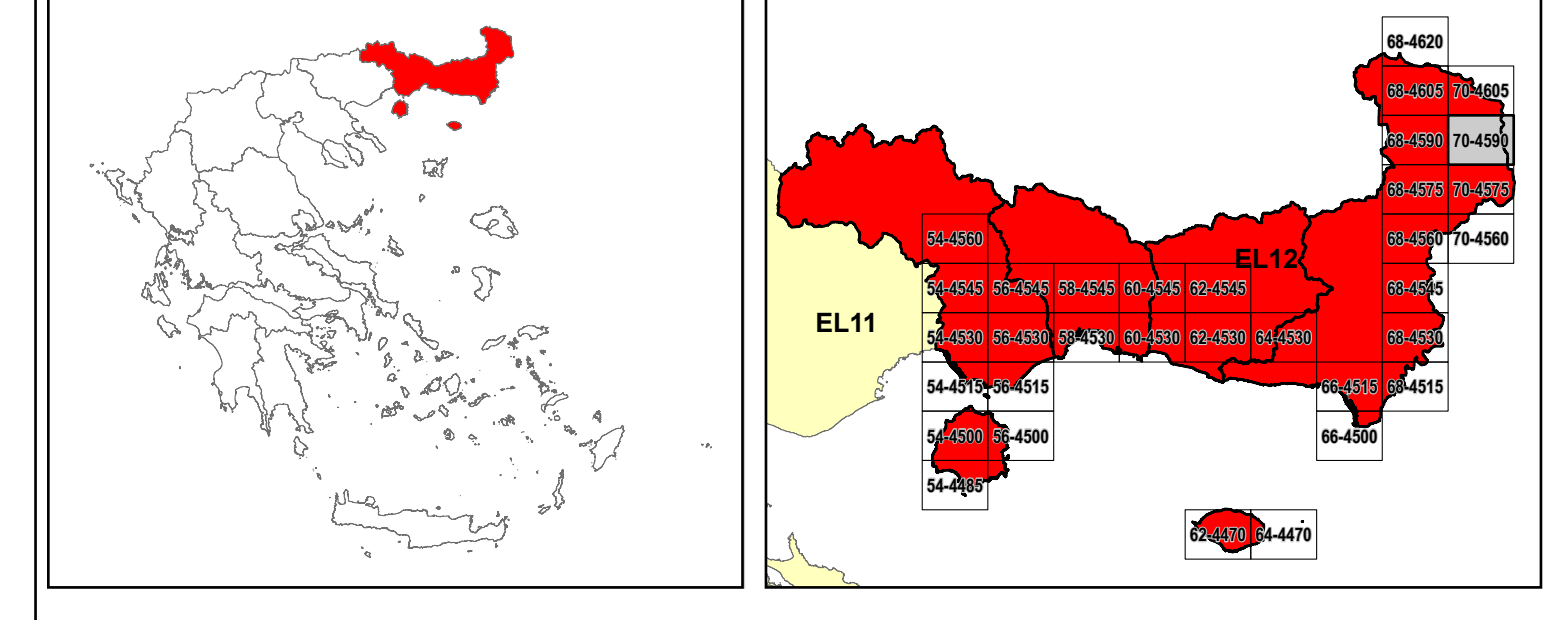
ΟΔΙΚΟ ΔΙΚΤΥΟ (ΔΙΕΥΘΥΝΣΗ ΕΡΓΩΝ ΟΔΟΠΟΙΙΑΣ)
ROAD NETWORK (DIRECTORATE OF ROAD CONSTRUCTIONS WORKS DESIGNS)


<ul style="list-style-type: none"> ΑΛΛΑ ΥΔΑΤΙΚΑ ΔΙΑΜΕΡΙΣΜΑΤΑ / OTHER RIVER BASIN DISTRICTS ΖΔΥΚΠ / APSFR ΣΙΔΗΡΟΔΡΟΜΙΚΗ ΓΡΑΜΜΗ/ RAILWAY LINE 	<ul style="list-style-type: none"> ΠΡΩΤΕΥΟΝ ΕΘΝΙΚΟ ΟΔΙΚΟ ΔΙΚΤΥΟ / MAJOR NATIONAL ROAD NETWORK ΔΕΥΤΕΡΕΥΟΝ ΕΘΝΙΚΟ ΟΔΙΚΟ ΔΙΚΤΥΟ / SECONDARY NATIONAL ROAD NETWORK ΠΡΩΤΕΥΟΝ ΕΠΑΡΧΙΑΚΟ ΟΔΙΚΟ ΔΙΚΤΥΟ / MAJOR PROVINCIAL ROAD NETWORK ΔΕΥΤΕΡΕΥΟΝ ΕΠΑΡΧΙΑΚΟ ΟΔΙΚΟ ΔΙΚΤΥΟ / SECONDARY PROVINCIAL ROAD NETWORK
--	--


ΤΕΤΡΑΓΩΝΙΣΜΟΣ ΕΓΧΑ 87 ΑΝΑ 2500 Μ. / GGRS 87 QUADRATURE PER 2500 M.

Σημείωμα 1
T = 1000 έτη: Τα τεκμηρίωτα γεγονότα βροχής της συγκεκριμένης περιόδου επαναφοράς, που χρησιμοποιήθηκαν ως δεδομένα εισόδου για τον προσδιορισμό των εκτάσεων και βαθμολογιών πλημμύρας, έχουν προσδιορισθεί βάσει στατιστικής επεξεργασίας βροχομετρικών δεδομένων που περιγράφουν την ιστορική περίοδο έως και το 2022. Τα χρονικά διαστήματα για τα οποία ήταν διαθέσιμα τα αξιοποιήσιμα δεδομένα δεν ήταν κοινά μεταξύ των σταθμών μετρήσης.

Σημείωμα 2
 Τα αποτελέσματα που παρουσιάζονται αφορούν συγκεκριμένα τεκμηρίωτα γεγονότα βροχής που αντιστοιχεί σε συνολική ποσότητα νερού 359,200.0 (σε χιλ. τον. αντιστοιχεί στη συνολική ΛΑΠ EL1210, συνολικής διάρκειας βροχής 12 ηλ). Σημειώνεται ότι ένα περατικό βροχής με τον ίδιο όγκο και τον ίδιο χρόνο εξέλιξης αλλά με διαφορετική χρονική κατανομή, θα είχε διαφορετικό πλημμυρικό αποτέλεσμα.




ΕΛΛΗΝΙΚΗ ΔΗΜΟΚΡΑΤΙΑ
ΥΠΟΥΡΓΕΙΟ ΠΕΡΙΒΑΛΛΟΝΤΟΣ & ΕΝΕΡΓΕΙΑΣ
ΓΕΝΙΚΗ ΓΡΑΜΜΑΤΕΙΑ ΦΥΣΙΚΟΥ ΠΕΡΙΒΑΛΛΟΝΤΟΣ ΚΑΙ ΥΔΑΤΩΝ
ΓΕΝΙΚΗ ΔΙΕΥΘΥΝΣΗ ΥΔΑΤΩΝ




1^η ΑΝΑΘΕΩΡΗΣΗ ΣΧΕΔΙΩΝ ΔΙΑΧΕΙΡΙΣΗΣ ΚΙΝΔΥΝΩΝ ΠΛΗΜΜΥΡΑΣ
ΛΕΚΑΝΩΝ ΑΠΟΡΡΟΗΣ ΠΟΤΑΜΩΝ ΤΩΝ ΥΔΑΤΙΚΩΝ ΔΙΑΜΕΡΙΣΜΑΤΩΝ
ΑΝΑΤΟΛΙΚΗΣ ΜΑΚΕΔΟΝΙΑΣ ΚΑΙ ΘΡΑΚΗΣ
Υδατικό Διαμέρισμα ΘΡΑΚΗΣ (EL12)
Στάδιο 1^ο - Παραδοτέο 7

ΧΑΡΤΗΣ ΚΙΝΔΥΝΩΝ ΠΛΗΜΜΥΡΑΣ ΑΠΟ ΠΟΤΑΜΙΕΣ ΡΟΕΣ/ΛΙΜΝΕΣ ΓΙΑ ΠΕΡΙΟΔΟ
ΕΠΑΝΑΦΟΡΑΣ T=1000 ΕΤΗ.
ΖΔΥΚΠ EL12APSF002

FLUVIAL FLOOD RISK MAP FOR RETURN PERIOD T=1000 YEARS.
APSF0R EL12APSF002 EL12APSF002

ΑΡΙΘΜΟΣ ΧΑΡΤΗ	EL12-07-FRSK-01K-025-70-4590-01	ΚΛΙΜΑΚΑ	1:25.000
ΗΜΕΡΟΜΗΝΙΑ	30 -11-2023	ΕΚΔΟΣΗ	1.0

Κ/Σ 3η ΑΝΑΘΕΩΡΗΣΗ ΣΧΕΔΙΩΝ ΔΙΑΧΕΙΡΙΣΗΣ ΚΙΝΔΥΝΩΝ ΠΛΗΜΜΥΡΑΣ ΛΑΠ ΥΔΑΤΙΚΩΝ ΔΙΑΜΕΡΙΣΜΑΤΩΝ ΑΝΑΤΟΛΙΚΗΣ ΜΑΚΕΔΟΝΙΑΣ ΘΡΑΚΗΣ
 ΕΞΑΡΧΟΥ ΝΙΚΟΛΑΟΠΟΥΛΟΣ ΜΠΕΝΔΑΣΣΩΝ ΣΥΜΒΟΥΛΟΙ ΜΗΧΑΝΙΚΟΙ Α.Ε., ECOS ΜΕΛΕΤΗΤΙΚΗ Α.Ε., ENVIROPLAN ΜΕΛΕΤΗΤΙΚΗ - ΣΥΜΒΟΥΛΟΙ ΑΝΑΠΤΥΞΙΑΚΩΝ ΚΑΙ ΤΕΧΝΙΚΩΝ ΕΡΓΩΝ Α.Ε., ΝΙΖΑ ΜΠΕΝΔΑΣΣΩΝ του Αβραάμ, ΓΕΩΣΥΝΟΛΟ ΣΥΜΒΟΥΛΟΙ ΜΗΧΑΝΙΚΟΙ ΚΑΙ ΓΕΩΛΟΓΟΙ ΙΚΕ, ΑΝΤΩΝΙΟΣ ΤΣΙΝΤΣΑΡΗΣ του Δημητρίου



 Με τη συγχρηματοδότηση της Ελλάδας και της Ευρωπαϊκής Ένωσης