

Υπόμνημα/Legend
ΧΡΗΣΕΙΣ ΤΗΣ ΟΙΚΟΝΟΜΙΚΗΣ ΔΡΑΣΤΗΡΙΟΤΗΤΑΣ / LAND USE - ECONOMIC ACTIVITIES
(ΕΥΤΟΣ ΖΩΝΗΣ ΚΑΤΑΚΛΥΣΗΣ / WITHIN FLOOD ZONE)

<ul style="list-style-type: none"> ΥΓΕΙΟΝΟΜΙΚΕΣ ΜΟΝΑΔΕΣ/HEALTH UNITS ΝΟΣΟΚΟΜΕΙΑ/HOSPITALS ΚΛΙΝΙΚΕΣ ΚΕΝΤΡΑ ΥΓΕΙΑΣ / CLINICS- HEALTH CENTERS ΕΚΠΑΙΔΕΥΣΗ/EDUCATION ΧΩΡΟΙ ΑΘΛΗΤΙΣΜΟΥ/ SPORTS FACILITIES ΔΟΜΕΣ ΠΟΛΙΤΙΚΗΣ ΠΡΟΣΤΑΣΙΑΣ/ CIVIL PROTECTION FACILITIES ΑΕΡΟΔΡΟΜΙΟ / AIRPORT ΒΙΟΜΗΧΑΝΙΕΣ / INDUSTRIES ΙΕΔ / SEVERSO ΑΛΛΕΣ ΒΙΟΜΗΧΑΝΙΕΣ / OTHER INDUSTRIES ΚΤΗΝΟΤΡΟΦΙΚΕΣ ΜΟΝΑΔΕΣ/ LIVESTOCK HOLDINGS ΥΠΟΣΤΑΘΜΟΙ ΔΕΗ/ PPC POWER SUBSTATIONS 	<ul style="list-style-type: none"> ΧΩΡΟΙ ΠΟΛΙΤΙΣΤΙΚΗΣ ΚΛΗΡΟΝΟΜΙΑΣ / CULTURAL SITES ΣΗΜΕΙΑ ΟΙ ΕΘΝΙΚΗΣ ΣΗΜΑΣΙΑΣ / POINTS OF NATIONAL IMPORTANCE ΕΓΚΑΤΑΣΤΑΣΕΙΣ ΕΠΕΞΕΡΓΑΣΙΑΣ ΛΥΜΑΤΩΝ / WASTEWATER TREATMENT PLANTS ΥΔΡΕΥΤΙΚΕΣ ΓΕΩΤΡΗΣΕΙΣ / WATER SUPPLY BOREHOLES ΕΒΡΟΣ Π. / POTAMIA / STREAMS ΛΙΜΝΕΣ ΚΑΙ ΤΑΜΙΕΥΤΗΡΕΣ / LAKES AND RESERVOIRS ΔΙΑΔΡΙΑΤΙΚΟΣ ΑΓΩΓΟΣ ΦΥΣΙΚΟΥ ΑΕΡΙΟΥ (ΤΑΠ) / TRANS ADRIATIC PIPELINE (TAP) 	<ul style="list-style-type: none"> ΑΝΑΠΤΥΓΜΕΝΕΣ ΤΟΥΡΙΣΤΙΚΑ ΠΕΡΙΟΧΕΣ / DEVELOPED TOURIST AREAS ΑΝΑΠΤΥΣΣΟΜΕΝΕΣ ΤΟΥΡΙΣΤΙΚΑ ΠΕΡΙΟΧΕΣ / DEVELOPING TOURIST AREAS ΡΥΖΟΚΑΛΛΙΕΡΓΕΙΕΣ/ RICE CROPS ΘΕΡΜΟΚΗΠΙΑ/ GREENHOUSE ΛΟΙΠΕΣ ΚΑΛΛΙΕΡΓΕΙΕΣ/ OTHER CROPS ΠΕΡΙΟΧΗ ΑΕΡΟΔΡΟΜΙΟΥ/ AIRPORT AREA ΠΛΗΜΜΥΡΙΚΗ ΖΩΝΗ FLOOD ZONE ΕΜΠΕΔΩΤΙΚΟΙ ΘΙΓΟΜΕΝΟΙ ΠΛΗΘΥΣΜΟΙ / INDICATIVE POTENTIALLY AFFECTED POPULATION <500 500 - 2000 >2000
--	--	---

ΠΡΟΣΤΑΤΕΥΟΜΕΝΕΣ ΠΕΡΙΟΧΕΣ ΤΗΣ ΟΔΗΓΙΑΣ 2000/60/ΕΚ
PROTECTED AREAS OF 2000/60/EC DIRECTIVE

<ul style="list-style-type: none"> ΕΙΔΙΚΕΣ ΖΩΝΕΣ ΔΙΑΤΗΡΗΣΗΣ / SPECIAL AREAS OF CONSERVATION (SAC) ΖΩΝΕΣ ΕΙΔΙΚΗΣ ΠΡΟΣΤΑΣΙΑΣ / SPECIAL PROTECTION AREAS (SPA) ΤΟΠΟΣ ΚΟΙΝΟΤΙΚΗΣ ΣΗΜΑΣΙΑΣ / SITE OF COMMUNITY IMPORTANCE (SCI) 	<ul style="list-style-type: none"> ΕΙΔΙΚΗ ΖΩΝΗ ΔΙΑΤΗΡΗΣΗΣ - ΤΟΠΟΣ ΚΟΙΝΟΤΙΚΗΣ ΣΗΜΑΣΙΑΣ / SPECIAL AREAS OF CONSERVATION - SITE OF COMMUNITY IMPORTANCE (SAC-SCI) ΖΩΝΗ ΕΙΔΙΚΗΣ ΠΡΟΣΤΑΣΙΑΣ - ΤΟΠΟΣ ΚΟΙΝΟΤΙΚΗΣ ΣΗΜΑΣΙΑΣ / SPECIAL PROTECTION AREA - SITE OF COMMUNITY IMPORTANCE (SPA-SCI) 	<ul style="list-style-type: none"> ΠΕΡΙΟΧΗ ΑΝΤΑΓΩΓΗΣ ΥΔΑΤΟΣ ΓΙΑ ΑΜΦΙΒΙΩΝΗ ΚΑΤΑΝΑΛΩΣΗ / DRINKING WATER PROTECTION AREA ΥΔΑΤΙΚΑ ΣΥΣΤΗΜΑΤΑ ΠΟΥ ΕΧΟΥΝ ΧΑΡΑΚΤΗΡΙΣΘΕΙ ΩΣ ΣΕΙΤΑ ΑΝΑΡΧΗΤΩΝ ΥΔΑΤΩΝ ΔΕΣΙΩΜΕΝΑ ΩΣ ΡΕΚΡΕΑΤΙΒΑ
---	---	---

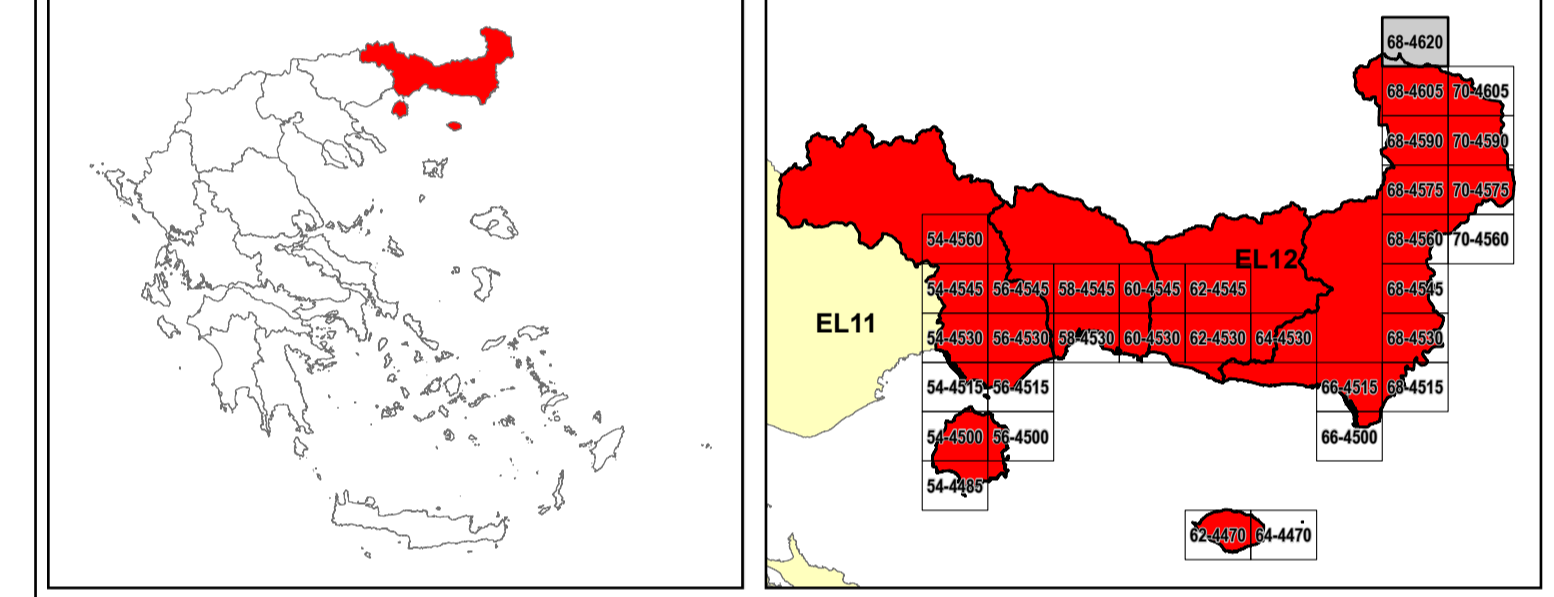
ΟΡΙΑ ΓΕΙΤΟΝΙΚΩΝ ΚΡΑΤΩΝ/ BOUNDARIES OF NEIGHBORING STATES



ΟΔΙΚΟ ΔΙΚΤΥΟ (Δ/ΝΣΗ ΜΕΛΕΤΩΝ ΕΡΓΩΝ ΟΔΟΠΟΙΙΑΣ)
ROAD NETWORK (DIRECTORATE OF ROAD CONSTRUCTIONS WORKS DESIGNS)

<ul style="list-style-type: none"> ΑΛΛΑ ΥΔΑΤΙΚΑ ΔΙΑΜΕΡΙΣΜΑΤΑ/ OTHER RIVER BASIN DISTRICTS ΖΔΥΚΠ / APSFR ΣΙΔΗΡΟΔΡΟΜΙΚΗ ΓΡΑΜΜΗ/ RAILWAY LINE ΤΕΤΡΑΓΩΝΙΣΜΟΣ ΕΓΣΑ 87 ΑΝΑ 2500 Μ. / GGRS 87 QUADRATURE PER 2500 M. 	<ul style="list-style-type: none"> ΠΡΩΤΕΥΟΝ ΕΘΝΙΚΟ ΟΔΙΚΟ ΔΙΚΤΥΟ / MAJOR NATIONAL ROAD NETWORK ΔΕΥΤΕΡΕΥΟΝ ΕΘΝΙΚΟ ΟΔΙΚΟ ΔΙΚΤΥΟ / SECONDARY NATIONAL ROAD NETWORK ΠΡΩΤΕΥΟΝ ΕΠΑΡΧΙΑΚΟ ΟΔΙΚΟ ΔΙΚΤΥΟ / MAJOR PROVINCIAL ROAD NETWORK ΔΕΥΤΕΡΕΥΟΝ ΕΠΑΡΧΙΑΚΟ ΟΔΙΚΟ ΔΙΚΤΥΟ / SECONDARY PROVINCIAL ROAD NETWORK
---	--

Σημείωμα 1
T = 1000 έτη: Τα τεχνητά γεγονότα βροχής της συγκεκριμένης περιόδου επαναφοράς, που χρησιμοποιήθηκαν ως δεδομένα εισόδου για τον προσδιορισμό των εκτάσεων και βαθμολογιών πλημμύρας, έχουν προσδιορισθεί βάσει στατιστικής επεξεργασίας βροχομετρικών δεδομένων που περιγράφουν την ιστορική περίοδο έως και το 2022. Τα χρονικά διαστήματα για τα οποία ήταν διαθέσιμα τα αίσθησιμα δεδομένα δεν ήταν κοινά μεταξύ των σταθμών μέτρησης.

Σημείωμα 2
 Τα αποτελέσματα που παρουσιάζονται αφορούν συγκεκριμένο τεχνητό γεγονός βροχής που αντιστοιχεί σε συνολική ποσότητα νερού 359,200.0 (σε χιλ. τοι. αντιστοιχεί στη συνολική ΛΑΠ EL1210, συνολικής διάρκειας βροχής 12 hr). Σημειώνεται ότι ένα περατικό βροχής με τον ίδιο όγκο και τον ίδιο χρόνο εξέλιξης αλλά με διαφορετική χρονική κατανομή, θα είχε διαφορετικό πλημμυρικό αποτέλεσμα.






ΕΛΛΗΝΙΚΗ ΔΗΜΟΚΡΑΤΙΑ
ΥΠΟΥΡΓΕΙΟ ΠΕΡΙΒΑΛΛΟΝΤΟΣ & ΕΝΕΡΓΕΙΑΣ
ΓΕΝΙΚΗ ΓΡΑΜΜΑΤΕΙΑ ΦΥΣΙΚΟΥ ΠΕΡΙΒΑΛΛΟΝΤΟΣ ΚΑΙ ΥΔΑΤΩΝ
ΓΕΝΙΚΗ ΔΙΕΥΘΥΝΣΗ ΥΔΑΤΩΝ


1^η ΑΝΑΘΕΩΡΗΣΗ ΣΧΕΔΙΩΝ ΔΙΑΧΕΙΡΙΣΗΣ ΚΙΝΔΥΝΩΝ ΠΛΗΜΜΥΡΑΣ
ΛΕΚΑΝΩΝ ΑΠΟΡΡΟΗΣ ΠΟΤΑΜΩΝ ΤΩΝ ΥΔΑΤΙΚΩΝ ΔΙΑΜΕΡΙΣΜΑΤΩΝ
ΑΝΑΤΟΛΙΚΗΣ ΜΑΚΕΔΟΝΙΑΣ ΚΑΙ ΘΡΑΚΗΣ
Υδατικό Διαμέρισμα ΘΡΑΚΗΣ (EL12)
 Στάδιο 1^ο - Παραδοτέο 7

ΧΑΡΤΗΣ ΚΙΝΔΥΝΩΝ ΠΛΗΜΜΥΡΑΣ ΑΠΟ ΠΟΤΑΜΙΕΣ ΡΟΕΙΣ/ΛΙΜΝΕΣ ΓΙΑ ΠΕΡΙΟΔΟ
ΕΠΑΝΑΦΟΡΑΣ T=1000 ΕΤΗ.
ΖΔΥΚΠ EL12APSF004
FLUVIAL FLOOD RISK MAP FOR RETURN PERIOD T=1000 YEARS.
APSF004 EL12APSF004

ΑΡΙΘΜΟΣ ΧΑΡΤΗ	EL12-07-FRSK-01K-025-68-4620-01	ΚΛΙΜΑΚΑ	1:25.000
ΗΜΕΡΟΜΗΝΙΑ	30 -11-2023	ΕΚΔΟΣΗ	1.0

Κ/Σ 3η ΑΝΑΘΕΩΡΗΣΗ ΣΧΕΔΙΩΝ ΔΙΑΧΕΙΡΙΣΗΣ ΚΙΝΔΥΝΩΝ ΠΛΗΜΜΥΡΑΣ ΛΑΠ ΥΔΑΤΙΚΩΝ ΔΙΑΜΕΡΙΣΜΑΤΩΝ ΑΝΑΤΟΛΙΚΗΣ ΜΑΚΕΔΟΝΙΑΣ ΘΡΑΚΗΣ
 ΕΞΑΡΧΟΥ ΝΙΚΟΛΑΪΔΟΥ ΜΠΕΝΣΑΞΙΩΝ ΣΥΜΒΟΥΛΟΙ ΜΗΧΑΝΙΚΟΙ Α.Ε., ECOS ΜΕΛΕΤΗΤΙΚΗ Α.Ε., ΕΝVIROPLAN ΜΕΛΕΤΗΤΙΚΗ – ΣΥΜΒΟΥΛΟΙ ΑΝΑΠΤΥΞΙΑΚΩΝ ΚΑΙ ΤΕΧΝΙΚΩΝ ΕΡΓΩΝ Α.Ε., ΛΙΖΑ ΜΠΕΝΣΑΞΙΩΝ του Αβραάμ, ΓΕΩΣΥΝΟΛΟ ΣΥΜΒΟΥΛΟΙ ΜΗΧΑΝΙΚΟΙ ΚΑΙ ΓΕΩΛΟΓΟΙ ΙΚΕ, ΑΝΤΩΝΙΟΣ ΤΣΙΝΤΣΑΡΗΣ του Δημητρίου



 Με τη συγχρηματοδότηση της Ελλάδας και της Ευρωπαϊκής Ένωσης