

Υπόμνημα/Legend
ΧΡΗΣΕΙΣ ΤΗΣ ΓΩΝΗΣ ΚΑΤΑΚΛΥΣΗΣ / WITHIN FLOOD ZONE
ΕΥΤΟΣ ΖΩΝΗΣ ΚΑΤΑΚΛΥΣΗΣ / WITHIN FLOOD ZONE

ΥΓΕΙΟΝΟΜΙΚΕΣ ΜΟΝΑΔΕΣ/HEALTH UNITS
 ΝΟΣΟΚΟΜΕΙΑ/ HOSPITALS
 ΚΛΙΝΙΚΕΣ ΚΕΝΤΡΑ ΥΓΕΙΑΣ / CLINICS- HEALTH CENTERS
 ΕΚΠΑΙΔΕΥΣΗ/ EDUCATION
 ΧΡΟΙΟΙ ΑΘΛΗΤΙΣΜΟΥ/ SPORTS FACILITIES
 ΔΟΜΕΣ ΠΟΛΙΤΙΚΗΣ ΠΡΟΣΤΑΣΙΑΣ/ CIVIL PROTECTION FACILITIES
 ΑΕΡΟΔΡΟΜΙΟ / AIRPORT
ΒΙΟΜΗΧΑΝΙΕΣ / INDUSTRIES
 ΙΕΔ / SEVERO
 ΑΛΙΕΣ ΒΙΟΜΗΧΑΝΙΕΣ / OTHER INDUSTRIES
 ΚΤΗΝΟΤΡΟΦΙΚΕΣ ΜΟΝΑΔΕΣ/ LIVESTOCK HOLDINGS
 ΥΠΟΣΤΑΘΜΟΙ ΔΕΗ/ PPC POWER SUBSTATIONS

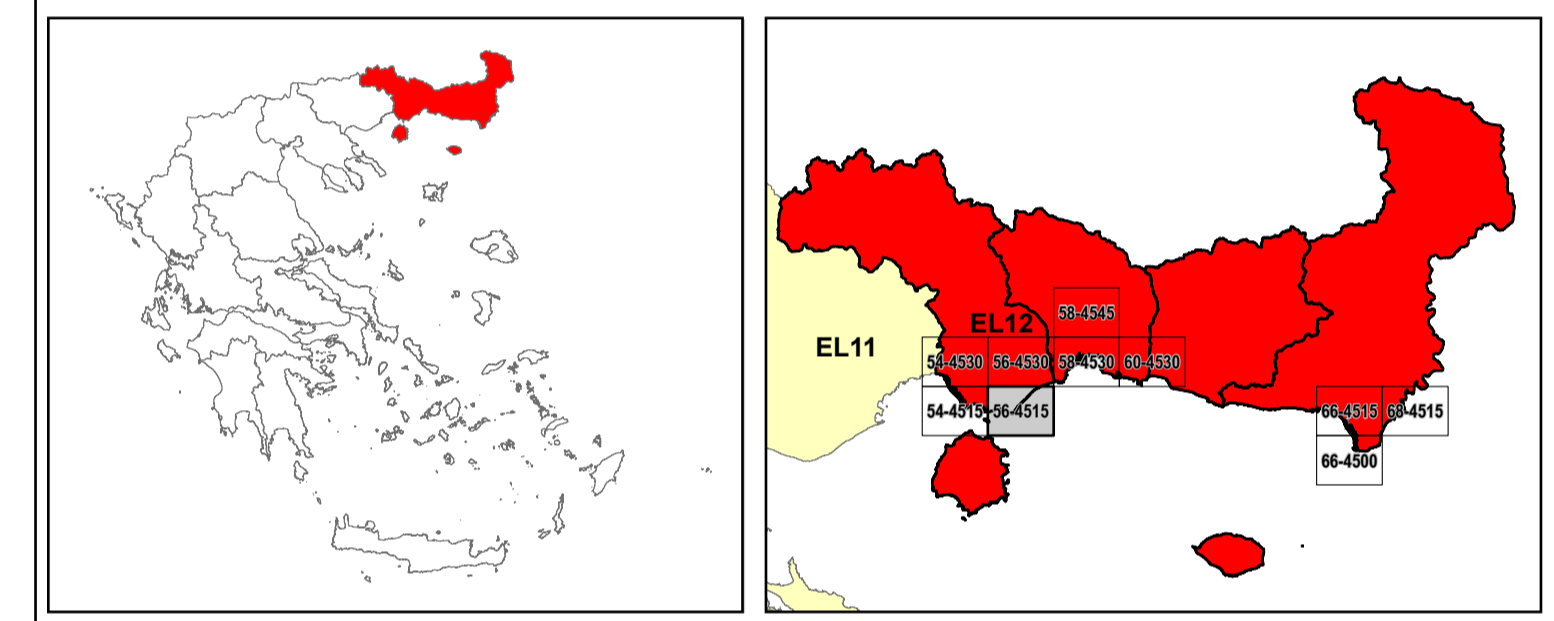
ΧΩΡΟΙ ΠΟΛΙΤΙΚΗΣ ΚΛΗΡΟΝΟΜΙΑΣ / CULTURAL SITES
 ΣΗΜΕΙΑ ΟΙΚΟΝΟΜΙΚΗΣ ΣΗΜΑΣΙΑΣ / POINTS OF NATIONAL IMPORTANCE
 ΕΚΤΑΚΤΟΙ ΟΙΚΟΝΟΜΙΚΗΣ ΣΗΜΑΣΙΑΣ / SITES OF NATIONAL IMPORTANCE
 ΕΓΚΑΤΑΣΤΑΣΕΙΣ ΕΠΕΞΕΡΓΑΣΙΑΣ ΛΥΜΑΤΩΝ / WASTEWATER TREATMENT PLANTS
ΕΒΡΟΣ Π.
 ΠΟΤΑΜΙΑ / STREAMS
 ΛΙΜΝΕΣ ΚΑΙ ΤΑΜΙΕΥΤΗΡΕΣ / LAKES AND RESERVOIRS
 ΑΕΡΩΝ ΓΑΛΙ / TRANS ADRIATIC PIPELINE (TAP)

ΑΝΑΠΤΥΞΙΜΕΣ ΤΟΥΡΙΣΤΙΚΑ ΠΕΡΙΟΧΕΣ / DEVELOPED TOURIST AREAS
 ΑΝΑΠΤΥΣΣΟΜΕΝΕΣ ΤΟΥΡΙΣΤΙΚΑ ΠΕΡΙΟΧΕΣ / DEVELOPING TOURIST AREAS
 ΡΥΖΟΚΑΛΛΙΕΡΓΕΙΕΣ/ RICE CROPS
 ΘΕΡΜΟΚΗΠΙΑ/ GREENHOUSE
 ΛΟΙΠΕΣ ΚΑΛΙΕΡΓΕΙΕΣ/ OTHER CROPS
 ΠΕΡΙΟΧΗ ΑΕΡΟΔΡΟΜΙΟΥ/ AIRPORT AREA
 ΠΛΗΜΜΥΡΙΚΗ ΖΩΝΗ/ FLOOD ZONE
 ΕΜΒΛΗΜΑΤΙΚΟΙ ΘΙΓΟΜΕΝΟΙ ΠΛΗΘΥΣΜΟΙ / INDICATIVE POTENTIALLY AFFECTED POPULATION
 <500
 500 - 2000
 >2000

ΠΡΟΣΤΑΤΕΥΟΜΕΝΕΣ ΠΕΡΙΟΧΕΣ ΤΗΣ ΟΔΗΓΙΑΣ 2000/60/ΕΚ
PROTECTED AREAS OF 2000/60/EC DIRECTIVE
 ΕΙΔΙΚΕΣ ΖΩΝΕΣ ΔΙΑΤΗΡΗΣΗΣ / SPECIAL AREAS OF CONSERVATION (SAC)
 ΖΩΝΕΣ ΕΙΔΙΚΗΣ ΠΡΟΣΤΑΣΙΑΣ / SPECIAL PROTECTION AREAS (SPA)
 ΤΟΠΟΣ ΚΟΙΝΩΤΙΚΗΣ ΣΗΜΑΣΙΑΣ / SITE OF COMMUNITY IMPORTANCE (SCI)
 ΕΙΔΙΚΗ ΖΩΝΗ ΔΙΑΤΗΡΗΣΗΣ - ΤΟΠΟΣ ΚΟΙΝΩΤΙΚΗΣ ΣΗΜΑΣΙΑΣ / SPECIAL AREAS OF CONSERVATION - SITE OF COMMUNITY IMPORTANCE (SAC-SCI)
 ΖΩΝΗ ΕΙΔΙΚΗΣ ΠΡΟΣΤΑΣΙΑΣ - ΤΟΠΟΣ ΚΟΙΝΩΤΙΚΗΣ ΣΗΜΑΣΙΑΣ / SPECIAL PROTECTION AREA - SITE OF COMMUNITY IMPORTANCE (SPA-SCI)
 ΠΕΡΙΟΧΗ ΑΝΤΑΓΩΓΗΣ ΥΔΑΤΟΣ ΓΙΑ ΑΝΘΡΩΠΙΝΗ ΚΑΤΑΝΑΛΩΣΗ / DRINKING WATER PROTECTION AREA
 ΥΔΑΤΙΚΑ ΣΥΣΤΗΜΑΤΑ ΠΟΥ ΕΧΟΥΝ ΧΑΡΑΚΤΗΡΙΣΤΕΡΕΣ ΔΕ ΣΕ ΑΤΑ ΑΝΑΡΧΩΣ ΥΔΑΤΙΚΑ ΣΥΣΤΗΜΑΤΑ ΔΕΣΙΓΝΩΜΕΝΑ ΩΣ ΡΕΚΡΕΑΤΙΒΑΝΤΙΑ

ΟΡΙΑ ΓΕΙΤΟΝΙΚΩΝ ΚΡΑΤΩΝ/ BOUNDARIES OF NEIGHBORING STATES
 ΆΛΛΑ ΥΔΑΤΙΚΑ ΔΙΑΜΕΡΙΣΜΑΤΑ/ OTHER RIVER BASIN DISTRICTS
 ΖΩΝΗ ΑΡΣΦΡ / APSFR
 ΣΙΔΗΡΟΔΡΟΜΙΚΗ ΓΡΑΜΜΗ/ RAILWAY LINE
ΤΕΤΡΑΓΩΝΙΣΜΟΣ ΕΓΣΑ 87 ΑΝΑ 2500 Μ. / GGRS 87 QUADRATURE PER 2500 M.

ΟΔΙΚΟ ΔΙΚΤΥΟ (ΔΙΝΕΙ ΜΕΛΕΤΩΝ ΕΡΓΩΝ ΟΔΟΠΟΙΙΑΣ)
ROAD NETWORK (DIRECTORATE OF ROAD CONSTRUCTIONS WORKS DESIGNS)
 ΠΡΩΤΕΥΟΝ ΕΘΝΙΚΟ ΟΔΙΚΟ ΔΙΚΤΥΟ / MAJOR NATIONAL ROAD NETWORK
 ΔΕΥΤΕΡΕΥΟΝ ΕΘΝΙΚΟ ΟΔΙΚΟ ΔΙΚΤΥΟ / SECONDARY NATIONAL ROAD NETWORK
 ΠΡΩΤΕΥΟΝ ΕΠΑΡΧΙΑΚΟ ΟΔΙΚΟ ΔΙΚΤΥΟ / MAJOR PROVINCIAL ROAD NETWORK
 ΔΕΥΤΕΡΕΥΟΝ ΕΠΑΡΧΙΑΚΟ ΟΔΙΚΟ ΔΙΚΤΥΟ / SECONDARY PROVINCIAL ROAD NETWORK






ΕΛΛΗΝΙΚΗ ΔΗΜΟΚΡΑΤΙΑ
ΥΠΟΥΡΓΕΙΟ ΠΕΡΙΒΑΛΛΟΝΤΟΣ & ΕΝΕΡΓΕΙΑΣ
ΓΕΝΙΚΗ ΓΡΑΜΜΑΤΕΙΑ ΦΥΣΙΚΟΥ ΠΕΡΙΒΑΛΛΟΝΤΟΣ ΚΑΙ ΥΔΑΤΩΝ
ΓΕΝΙΚΗ ΔΙΕΥΘΥΝΣΗ ΥΔΑΤΩΝ


1^η ΑΝΑΘΕΩΡΗΣΗ ΣΧΕΔΙΩΝ ΔΙΑΧΕΙΡΙΣΗΣ ΚΙΝΔΥΝΩΝ ΠΛΗΜΜΥΡΑΣ
ΛΕΚΑΝΩΝ ΑΠΟΡΡΟΗΣ ΠΟΤΑΜΩΝ ΤΩΝ ΥΔΑΤΙΚΩΝ ΔΙΑΜΕΡΙΣΜΑΤΩΝ
ΑΝΑΤΟΛΙΚΗΣ ΜΑΚΕΔΟΝΙΑΣ ΚΑΙ ΘΡΑΚΗΣ
Υδατικό Διαμέρισμα ΘΡΑΚΗΣ (EL12)
Στάδιο 1^ο - Παραδοτέο 7

ΧΑΡΤΗΣ ΚΙΝΔΥΝΩΝ ΠΛΗΜΜΥΡΑΣ ΑΠΟ ΑΝΥΨΩΣΗ ΜΕΣΗΣ ΣΤΑΘΜΗΣ ΘΑΛΑΣΣΑΣ ΓΙΑ
ΠΕΡΙΟΔΟ ΕΠΑΝΑΦΟΡΑΣ T=100 ΕΤΗ.
ΖΩΝΗ EL12ARPSFR001
SEA LEVEL RISE FLOOD RISK MAP FOR RETURN PERIOD T =100 YEARS.
ARPSFR EL12ARPSFR001

ΑΡΙΘΜΟΣ ΧΑΡΤΗ	EL12-07-FRSF-100-025-56-4515-01	ΚΛΙΜΑΚΑ	1:25.000
ΗΜΕΡΟΜΗΝΙΑ	30 -11-2023	ΕΚΔΟΣΗ	1.0

Κ/Σ 3η ΑΝΑΘΕΩΡΗΣΗ ΣΧΕΔΙΩΝ ΔΙΑΧΕΙΡΙΣΗΣ ΚΙΝΔΥΝΩΝ ΠΛΗΜΜΥΡΑΣ ΛΑΠ ΥΔΑΤΙΚΩΝ ΔΙΑΜΕΡΙΣΜΑΤΩΝ
 ΑΝΑΤΟΛΙΚΗΣ ΜΑΚΕΔΟΝΙΑΣ ΘΡΑΚΗΣ
 ΕΞΑΡΧΟΥ ΝΙΚΟΛΑΪΔΟΥ ΜΠΕΝΕΞΑΣΣΩΝ ΣΥΜΒΟΥΛΟΙ ΜΗΧΑΝΙΚΟΙ Α.Ε, ECOS ΜΕΛΕΤΗΤΙΚΗ Α.Ε, ΕΝΒΙΟΡΡΟΠΛ ΜΕΛΕΤΗΤΙΚΗ
 – ΣΥΜΒΟΥΛΟΙ ΑΝΑΠΤΥΞΙΑΚΩΝ ΚΑΙ ΤΕΧΝΙΚΩΝ ΕΡΓΩΝ Α.Ε., ΛΙΖΑ ΜΠΕΝΕΞΑΣΣΩΝ του Αβραάμ, ΓΕΩΣΥΝΟΛΟ ΣΥΜΒΟΥΛΟΙ
 ΜΗΧΑΝΙΚΟΙ ΚΑΙ ΓΕΩΛΟΓΟΙ ΙΚΕ, ΑΝΤΩΝΙΟΣ ΤΣΙΝΤΣΑΡΗΣ του Δημητρίου


 Με τη συγχρηματοδότηση της Ελλάδας και της Ευρωπαϊκής Ένωσης