



Υπόμνημα/ Legend

ΜΕΓΙΣΤΟ ΒΑΘΟΣ/ MAXIMUM DEPTH (m)

- <0,2
- 0,2 - 0,5
- 0,5 - 1,1

ΟΔΙΚΟ ΔΙΚΤΥΟ / ROAD NETWORK

- Πρωτεύον/Primary
- Δευτερεύον/Secondary
- Υπόλοιπο/Other

ΣΙΔ/ΚΟ ΔΙΚΤΥΟ / RAILWAY

- Σιδηροδρομική Γραμμή/ Railway

Αναχώματα/ Levees

Λίμνες και ταμιευτήρες / Lakes and reservoirs

Π. ΕΒΡΟΣ / Ποτάμια / Streams

Σημείωση Η μέγιστη ανύψωση της μέσης στάθμης της θάλασσας (ΜΣΘ) για περίοδο επαναφοράς T = 50 έτη ανέρχεται σε 1,26 m.

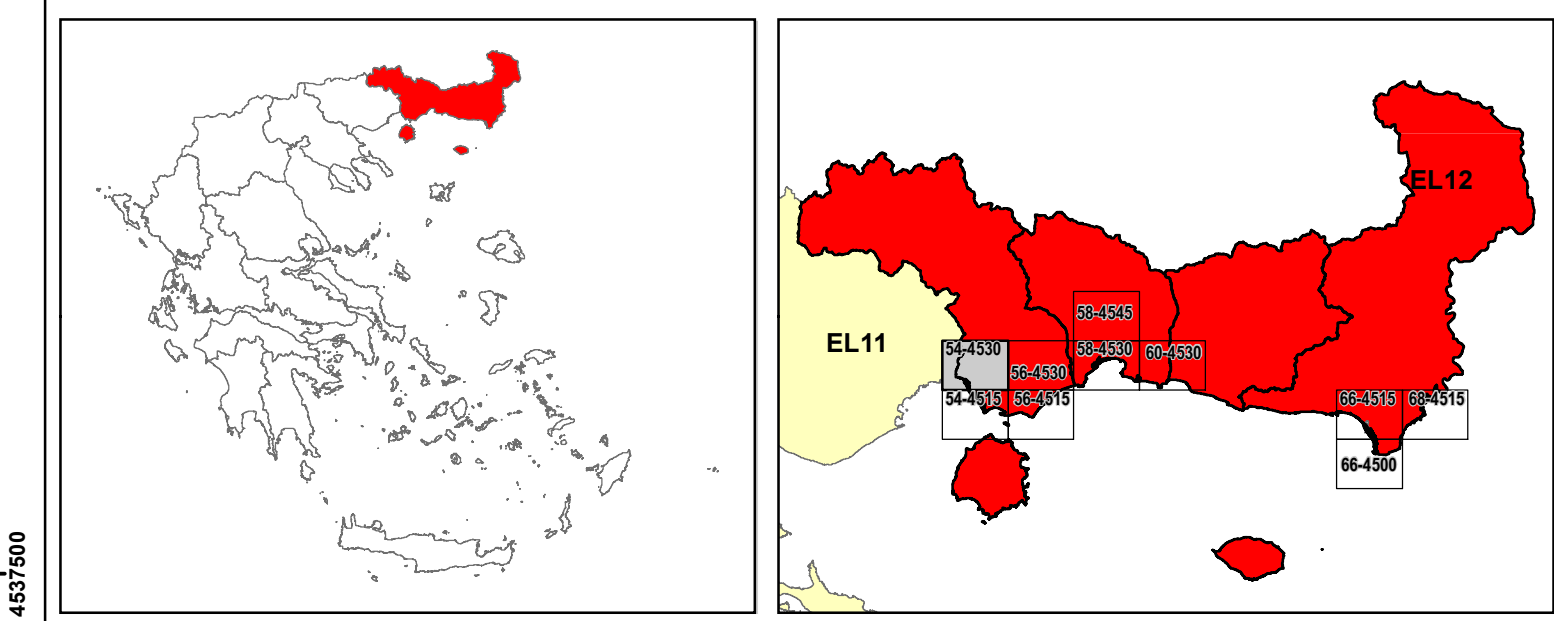
ΖΔΥΚΠ / APSFR

- Άλλα Υδατικά Διαμερίσματα/ Other River Basin Districts
- Όρια Γειτονικών Κρατών/ Boundaries of Neighboring States

Ξάνθη

- Όνοματα Οικισμών/ Names of Settlements
- Διαδριατικός Αγωγός Φυσικού Αερίου (ΤΑΡ) / Trans Adriatic Pipeline (TAP)

ΤΕΤΡΑΓΩΝΙΣΜΟΣ ΕΓΞΑ 87 ΑΝΑ 2500 Μ. / GGRS 87 QUADRATURE PER 2500 M.



ΕΛΛΗΝΙΚΗ ΔΗΜΟΚΡΑΤΙΑ
ΥΠΟΥΡΓΕΙΟ ΠΕΡΙΒΑΛΛΟΝΤΟΣ & ΕΝΕΡΓΕΙΑΣ
ΓΕΝΙΚΗ ΓΡΑΜΜΑΤΕΙΑ ΦΥΣΙΚΟΥ ΠΕΡΙΒΑΛΛΟΝΤΟΣ ΚΑΙ ΥΔΑΤΩΝ
ΓΕΝΙΚΗ ΔΙΕΥΘΥΝΣΗ ΥΔΑΤΩΝ

1^η ΑΝΑΘΕΩΡΗΣΗ ΣΧΕΔΙΩΝ ΔΙΑΧΕΙΡΙΣΗΣ ΚΙΝΔΥΝΩΝ ΠΛΗΜΜΥΡΑΣ
ΛΕΚΑΝΩΝ ΑΠΟΡΡΟΗΣ ΠΟΤΑΜΩΝ ΤΩΝ ΥΔΑΤΙΚΩΝ ΔΙΑΜΕΡΙΣΜΑΤΩΝ
ΑΝΑΤΟΛΙΚΗΣ ΜΑΚΕΔΟΝΙΑΣ ΚΑΙ ΘΡΑΚΗΣ
Υδατικό Διαμέρισμα ΘΡΑΚΗΣ (EL12)
 Στάδιο 1^ο - Παραδοτέο 5



ΧΑΡΤΗΣ ΕΠΙΚΙΝΔΥΝΟΤΗΤΑΣ ΠΛΗΜΜΥΡΑΣ ΑΠΟ ΑΝΥΨΩΣΗ ΜΕΣΗΣ ΣΤΑΘΜΗΣ
ΘΑΛΑΣΣΑΣ. ΧΩΡΙΚΗ ΚΑΤΑΝΟΜΗ ΜΕΓΙΣΤΟΥ ΒΑΘΟΥΣ ΓΙΑ ΠΕΡΙΟΔΟ ΕΠΑΝΑΦΟΡΑΣ T=50
ΕΤΗ.
ΖΔΥΚΠ EL12APSF001

SEA LEVEL RISE FLOOD HAZARD MAP. SPATIAL DISTRIBUTION OF MAXIMUM DEPTH
FOR RETURN PERIOD T =50 YEARS.
APSF001 EL12APSF001

ΑΡΙΘΜΟΣ ΧΑΡΤΗ	EL12-05-SFLD-050-025-54-4530-01	ΚΛΙΜΑΚΑ	1:25.000
ΗΜΕΡΟΜΗΝΙΑ	21-12-2023	ΕΚΔΟΣΗ	1.0

Κ/Ξ 1η ΑΝΑΘΕΩΡΗΣΗ ΣΧΕΔΙΩΝ ΔΙΑΧΕΙΡΙΣΗΣ ΚΙΝΔΥΝΩΝ ΠΛΗΜΜΥΡΑΣ ΛΑΠ ΥΔΑΤΙΚΩΝ ΔΙΑΜΕΡΙΣΜΑΤΩΝ ΑΝΑΤΟΛΙΚΗΣ ΜΑΚΕΔΟΝΙΑΣ ΘΡΑΚΗΣ

ΕΞΑΡΧΟΥ ΝΙΚΟΛΟΠΟΥΛΟΣ ΜΠΕΝΣΑΣΣΩΝ ΣΥΜΒΟΥΛΟΙ ΜΗΧΑΝΙΚΟΙ Α.Ε., ΕΚΟΣ ΜΕΛΕΤΗΤΙΚΗ Α.Ε., ΕΝΝΙΟΡΛΑΝ ΜΕΛΕΤΗΤΙΚΗ – ΣΥΜΒΟΥΛΟΙ ΑΝΑΠΤΥΞΙΑΚΩΝ ΚΑΙ ΤΕΧΝΙΚΩΝ ΕΡΓΩΝ Α.Ε., ΑΙΖΑ ΜΠΕΝΣΑΣΣΩΝ του Αβραάμ, ΓΕΩΣΥΝΟΛΟ ΣΥΜΒΟΥΛΟΙ ΜΗΧΑΝΙΚΟΙ ΚΑΙ ΓΕΩΛΟΓΟΙ ΙΚΕ, ΑΝΤΩΝΙΟΣ ΤΣΙΝΤΖΑΡΗΣ του Δημητρίου

Με τη συγχρηματοδότηση της Ελλάδας και της Ευρωπαϊκής Ένωσης