

ID	Χρόνος άφιξης (hr)	Χρόνος παραμονής (hr)
1	27.33	15.00
2	33.00	447.00
3	31.67	2.67
4	28.33	9.00
5	6.67	2.00
6	6.67	2.00
7	42.33	8.33
8	6.33	3.00
9	7.67	7.00
10	7.67	6.00
11	6.67	2.00
12	33.00	6.67
13	42.67	10.33
14	238.50	32.25
15	223.75	76.25
16	28.00	68.00
17	6.67	41.33
18	31.00	66.67
19	31.00	66.67
20	29.67	28.00
21	29.75	450.25
22	38.00	175.33
23	36.67	6.00
24	30.67	449.33
25	7.00	4.00
26	202.50	277.50
27	3.67	13.33
28	205.50	121.75
29	6.33	2.67
30	26.33	69.67

Υπόμνημα/Legend

ΜΕΓΙΣΤΟ ΒΑΘΟΣ/ MAXIMUM DEPTH (m)

- <0,2
- 0,2 - 0,5
- 0,5 - 1
- 1 - 2
- >2

ΤΕΧΝΙΚΑ ΕΡΓΑ/WORKS (ΚΑΤΑΣΚΕΥΑΣΜΕΝΑ/CONSTRUCTED)

- Αναβαθμός Weir
- Ανάχωμα Embankment
- Γέφυρα Bridge
- Οχετός Culvert
- Φράγμα Ταμείωσης Νερού Dam water reservoir
- Λίμνες και ταμειήρες / Lakes and reservoirs
- Π. ΕΒΡΟΣ Ποτάμια / Streams

ΟΔΙΚΟ ΔΙΚΤΥΟ / ROAD NETWORK

- Πρωτεύουσα/Primary
- Δευτερεύουσα/Secondary
- Υπόλοιπα/Other

ΣΙΔΗΡΟΔΡΟΜΙΚΟ ΔΙΚΤΥΟ / RAILWAY

- Σιδηροδρομική Γραμμή/ Railway
- Αναχώματα/ Levees

Χαρακτηριστικό Σημείο/ Point of Interest

- Χ.Θ. 0m + 000 Χιλιμετρικός Θέσις/ Chainages
- Εσώνη Ονόματα Οικισμών/ Names of Settlements
- Διαδριατικός Αγωγός Φυσικού Αερίου (TAP) Trans Adriatic Pipeline (TAP)

Σημείωση: Ο πίνακας των χρόνων άφιξης-παραμονής του πλημμυρικού κύματος αφορά σε επιλεγμένα χαρακτηριστικά σημεία εντός της κατακλυζόμενης ζώνης.

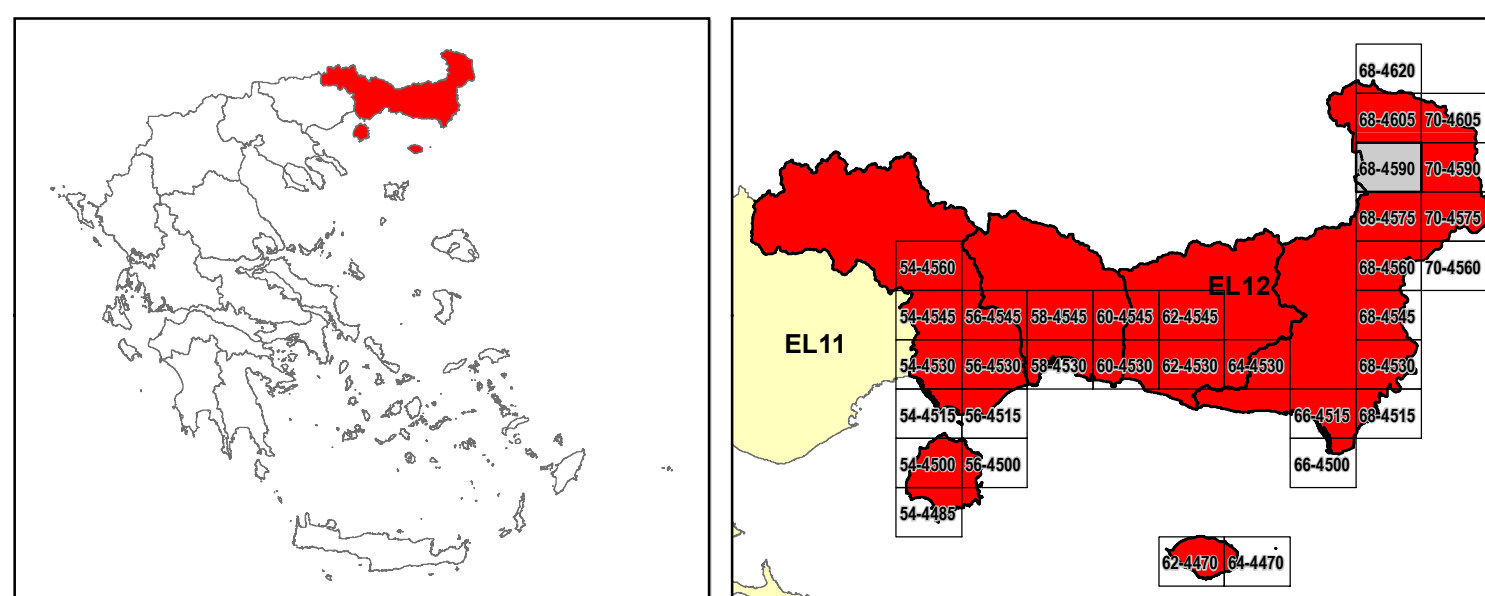
ΖΑΥΚΠ / APSFR

- Άλλα Υδατικά Διαμερίσματα/ Other River Basin Districts
- Όρια Γειτονικών Κρατών/ Boundaries of Neighboring States


ΤΕΤΡΑΓΩΝΙΣΜΟΣ ΕΓΓΑ ΕΤ ΑΝΑ 2500 Μ. GGRS 87 QUADRATURE PER 2500 Μ.

Σημείωμα 1
T = 50 έτη: Τα τεχνητά γεγονότα βροχής, της συγκεκριμένης περιόδου επαναφοράς, που χρησιμοποιήθηκαν ως δεδομένα εισόδου για τον προσδιορισμό των εκτάσεων και βαθμών/καχυγηνών πλημμύρας, έχουν προσδιορισθεί βάσει στατιστικής επεξεργασίας βροχομετρικών δεδομένων που περιγράφουν την ιστορική περίοδο έως και το 2022. Τα χρονικά διαστήματα για τα οποία ήταν διαθέσιμα τα αξιοποιήσιμα δεδομένα δεν ήταν κοινά μεταξύ των σταθμών μέτρησης.

Σημείωμα 2
 Τα αποτελέσματα που παρουσιάζονται αφορούν συγκεκριμένο τεχνητό γεγονός βροχής που αντιστοιχεί σε συνολική ποσότητα νερού 181,600.0 (σε χιλ. λίτρ, αντιστοιχεί στη συνολική ΛΑΠ EL1210, συνολικής διάρκειας βροχής 12 hr). Σημειώνεται ότι ένα περιστατικό βροχής με τον ίδιο όγκο και τον ίδιο χρόνο εξέλιξης αλλά με διαφορετική χρονική κατανομή, θα είχε διαφορετικό πλημμυρικό αποτέλεσμα.



ΕΛΛΗΝΙΚΗ ΔΗΜΟΚΡΑΤΙΑ
ΥΠΟΥΡΓΕΙΟ ΠΕΡΙΒΑΛΛΟΝΤΟΣ & ΕΝΕΡΓΕΙΑΣ
ΓΕΝΙΚΗ ΓΡΑΜΜΑΤΕΙΑ ΦΥΣΙΚΟΥ ΠΕΡΙΒΑΛΛΟΝΤΟΣ ΚΑΙ ΥΔΑΤΩΝ
ΓΕΝΙΚΗ ΔΙΕΥΘΥΝΣΗ ΥΔΑΤΩΝ



1^η ΑΝΑΘΕΩΡΗΣΗ ΣΧΕΔΙΩΝ ΔΙΑΧΕΙΡΙΣΗΣ ΚΙΝΔΥΝΩΝ ΠΛΗΜΜΥΡΑΣ
ΛΕΚΑΝΩΝ ΑΠΟΡΡΟΗΣ ΠΟΤΑΜΩΝ ΤΩΝ ΥΔΑΤΙΚΩΝ ΔΙΑΜΕΡΙΣΜΑΤΩΝ
ΑΝΑΤΟΛΙΚΗΣ ΜΑΚΕΔΟΝΙΑΣ ΚΑΙ ΘΡΑΚΗΣ

Υδατικό Διαμέρισμα ΘΡΑΚΗΣ (EL12)
 Στάδιο 1^ο - Παραδοτέο 5



ΧΑΡΤΗΣ ΕΠΙΚΙΝΔΥΝΟΤΗΤΑΣ ΠΛΗΜΜΥΡΑΣ ΑΠΟ ΠΟΤΑΜΙΕΣ ΡΟΕΣ/ΛΙΜΝΕΣ. ΧΩΡΙΚΗ ΚΑΤΑΝΟΜΗ ΜΕΓΙΣΤΟΥ ΒΑΘΟΥΣ ΓΙΑ ΠΕΡΙΟΔΟ ΕΠΑΝΑΦΟΡΑΣ T=50 ΕΤΗ. ΖΑΥΚΠ EL12APSF004

FLUVIAL FLOOD HAZARD MAP. SPATIAL DISTRIBUTION OF MAXIMUM DEPTH FOR RETURN PERIOD T=50 YEARS. APSFR EL12APSF004

ΑΡΙΘΜΟΣ ΧΑΡΤΗ	EL12-05-DMAX-050-025-68-4590-01	ΚΛΙΜΑΚΑ	1:25.000
ΗΜΕΡΟΜΗΝΙΑ	21-12-2023	ΕΚΔΟΣΗ	1.0

Κ/Σ 1η ΑΝΑΘΕΩΡΗΣΗ ΣΧΕΔΙΩΝ ΔΙΑΧΕΙΡΙΣΗΣ ΚΙΝΔΥΝΩΝ ΠΛΗΜΜΥΡΑΣ ΛΑΠ ΥΔΑΤΙΚΩΝ ΔΙΑΜΕΡΙΣΜΑΤΩΝ ΑΝΑΤΟΛΙΚΗΣ ΜΑΚΕΔΟΝΙΑΣ ΘΡΑΚΗΣ

ΕΞΑΡΧΟΥ ΝΙΚΟΛΟΠΟΥΛΟΣ ΜΠΕΝΔΑΣΣΩΝ ΣΥΜΒΟΥΛΟΙ ΜΗΧΑΝΙΚΟΙ Α.Ε., ΕΚΟΣ ΜΕΛΕΤΗΤΙΚΗ Α.Ε., ΕΝΒΙΡΟΠΛΑΝ ΜΕΛΕΤΗΤΙΚΗ – ΣΥΜΒΟΥΛΟΙ ΑΝΑΠΤΥΞΙΑΚΩΝ ΚΑΙ ΤΕΧΝΙΚΩΝ ΕΡΓΩΝ Α.Ε., ΛΙΖΑ ΜΠΕΝΔΑΣΣΩΝ του Αβραάμ, ΓΕΩΣΥΝΟΛΟ ΣΥΜΒΟΥΛΟΙ ΜΗΧΑΝΙΚΟΙ ΚΑΙ ΓΕΩΛΟΓΟΙ ΙΚΕ, ΑΝΤΩΝΙΟΣ ΤΣΙΝΤΖΑΡΗΣ του Δημητρίου

Με τη συγχρηματοδότηση της Ελλάδας και της Ευρωπαϊκής Ένωσης