

ID	Χρόνος άφιξης (hr)	Χρόνος παραμονής (hr)
1	27.33	15.00
2	33.00	447.00
3	31.67	2.67
4	28.33	9.00
5	6.67	2.00
6	6.67	2.00
7	42.33	8.33
8	6.33	3.00
9	7.67	7.00
10	7.67	6.00
11	6.67	2.00
12	33.00	6.67
13	42.67	10.33
14	238.50	32.25
15	223.75	76.25
16	28.00	68.00
17	6.67	41.33
18	31.00	66.67
19	31.00	66.67
20	29.67	28.00
21	29.75	450.25
22	38.00	175.33
23	36.67	6.00
24	30.67	449.33
25	7.00	4.00
26	202.50	277.50
27	3.67	13.33
28	205.50	121.75
29	6.33	2.67
30	26.33	69.67

Υπόμνημα/Legend

ΜΕΓΙΣΤΟ ΒΑΘΟΣ / MAXIMUM DEPTH (m)

- <math>< 0,2</math>
- 0,2 - 0,5
- 0,5 - 1
- 1 - 2
- >2

ΤΕΧΝΙΚΑ ΕΡΓΑ/WORKS (ΚΑΤΑΣΚΕΥΑΣΜΕΝΑ/CONSTRUCTED)

- Αναβαθμός Weir
- Ανάχωμα Embankment
- Γέφυρα Bridge
- Οχετός Culvert
- Φράγμα Ταμείωσης Νερού Dam water reservoir

ΟΔΙΚΟ ΔΙΚΤΥΟ / ROAD NETWORK

- Πρωτεύον/Primary
- Δευτερεύον/Secondary
- Υπόλοιπο/Other

ΣΙΔΕΡΟΔΙΚΤΥΟ / RAILWAY

- Σιδηροδρομική Γραμμή/Railway
- Αναχώματα/ Levees

Λίμνες και ταμεία / Lakes and reservoirs

Π. ΕΒΡΟΣ

Ποτάμια / Streams

Χιλιμετρικές Θέσεις / Chainages

Ονόματα Οικισμών / Names of Settlements

Διαδριακτικός Αγωγός Φυσικού Αερίου (TAP) / Trans Adriatic Pipeline (TAP)

Σημείωση: Ο πίνακας των χρόνων άφιξης-παραμονής του πλημμυρικού κύματος αφορά σε επιλεγμένα χαρακτηριστικά σημεία εντός της κατακλυφόμενης ζώνης.

ΖΑΥΚΠ / APSFR

Άλλα Υδατικά Διαμερίσματα / Other River Basin Districts

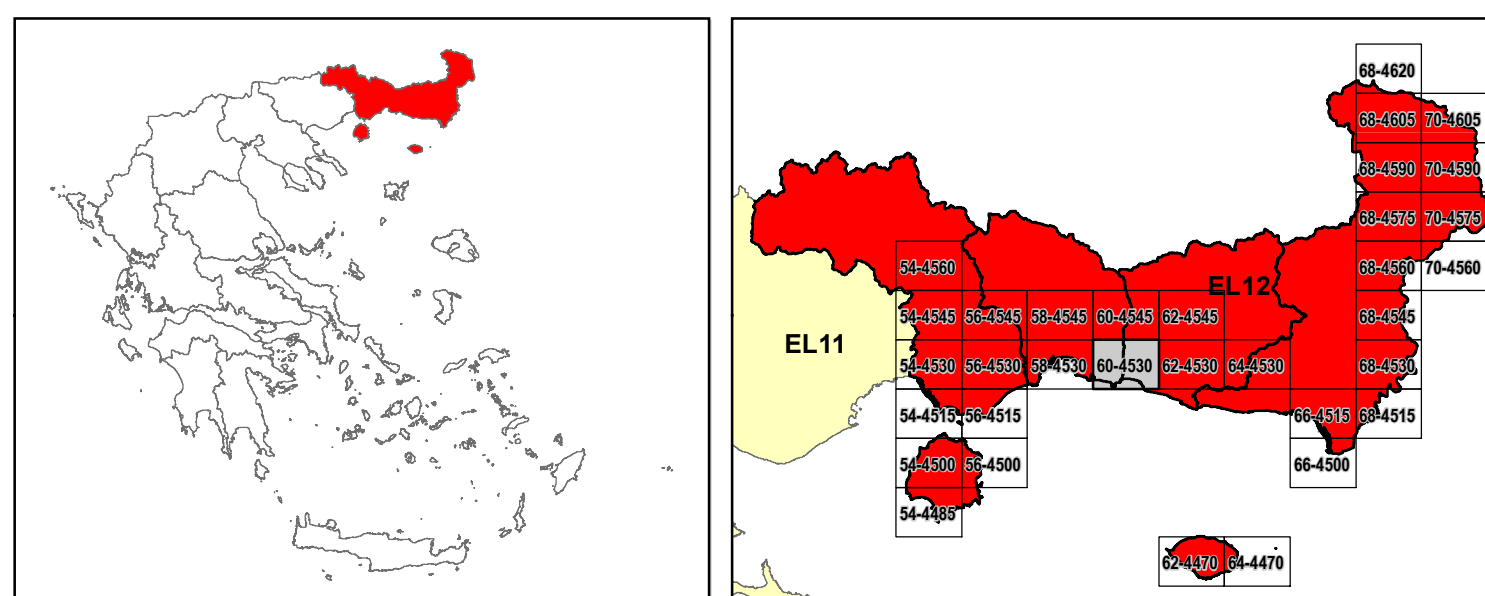
Όρια Γειτονικών Κρατών / Boundaries of Neighboring States

Εσθνη

ΤΡΑΠΕΖΙΟΝΟΣ ΕΓΓΑ 87 ΑΝΑ 2500 Μ. / GGRS 87 QUADRATURE PER 2500 M.

Σημείωμα 1
T = 50 έτη: Τα τεχνητά γεγονότα βροχής, της συγκεκριμένης περιόδου επαναφοράς, που χρησιμοποιήθηκαν ως δεδομένα εισόδου για τον προσδιορισμό των εκτάσεων και βαθμών/ταχυτήτων πλημμύρας, έχουν προσδιοριστεί βάσει στατιστικής επεξεργασίας βροχομετρικών δεδομένων που περιγράφουν την ιστορική περίοδο έως και το 2022. Τα χρονικά διαστήματα για τα οποία ήταν διαθέσιμα τα αξιοποιήσιμα δεδομένα δεν ήταν κοινά μεταξύ των σταθμών μέτρησης.

Σημείωμα 2
 Τα αποτελέσματα που παρουσιάζονται αφορούν συγκεκριμένο τεχνητό γεγονός βροχής που αντιστοιχεί σε συνολική ποσότητα νερού 284,500.0 (σε χιλ. ton, αντιστοιχεί στη συνολική ΛΑΠ EL1208, συνολικής διάρκειας βροχής 48 hr) και 265,900.0 (σε χιλ. ton, αντιστοιχεί στη συνολική ΛΑΠ EL1209, συνολικής διάρκειας βροχής 48 hr). Σημειώνεται ότι ένα περιαστικό βροχής με τον ίδιο όγκο και τον ίδιο χρόνο εξέλιξης αλλά με διαφορετική χρονική κατανομή, θα είχε διαφορετικό πλημμυρικό αποτέλεσμα.



ΕΛΛΗΝΙΚΗ ΔΗΜΟΚΡΑΤΙΑ
ΥΠΟΥΡΓΕΙΟ ΠΕΡΙΒΑΛΛΟΝΤΟΣ & ΕΝΕΡΓΕΙΑΣ
ΓΕΝΙΚΗ ΓΡΑΜΜΑΤΕΙΑ ΦΥΣΙΚΟΥ ΠΕΡΙΒΑΛΛΟΝΤΟΣ ΚΑΙ ΥΔΑΤΩΝ
ΓΕΝΙΚΗ ΔΙΕΥΘΥΝΣΗ ΥΔΑΤΩΝ

1^η ΑΝΑΘΕΩΡΗΣΗ ΣΧΕΔΙΩΝ ΔΙΑΧΕΙΡΙΣΗΣ ΚΙΝΔΥΝΩΝ ΠΛΗΜΜΥΡΑΣ
ΛΕΚΑΝΩΝ ΑΠΟΡΡΟΗΣ ΠΟΤΑΜΩΝ ΤΩΝ ΥΔΑΤΙΚΩΝ ΔΙΑΜΕΡΙΣΜΑΤΩΝ
ΑΝΑΤΟΛΙΚΗΣ ΜΑΚΕΔΟΝΙΑΣ ΚΑΙ ΘΡΑΚΗΣ

Υδατικό Διαμέρισμα ΘΡΑΚΗΣ (EL12)
 Στάδιο 1^ο - Παραδοτέο 5



ΧΑΡΤΗΣ ΕΠΙΚΙΝΔΥΝΟΤΗΤΑΣ ΠΛΗΜΜΥΡΑΣ ΑΠΟ ΠΟΤΑΜΙΕΣ ΡΟΕΣ/ΛΙΜΝΕΣ. ΧΩΡΙΚΗ ΚΑΤΑΝΟΜΗ ΜΕΓΙΣΤΟΥ ΒΑΘΟΥΣ ΓΙΑ ΠΕΡΙΟΔΟ ΕΠΑΝΑΦΟΡΑΣ T=50 ΕΤΗ.
ΖΑΥΚΠ EL12APSF001

FLUVIAL FLOOD HAZARD MAP. SPATIAL DISTRIBUTION OF MAXIMUM DEPTH FOR RETURN PERIOD T=50 YEARS.
APSF EL12APSF001

ΑΡΙΘΜΟΣ ΧΑΡΤΗ	EL12-05-DMAX-050-025-60-4530-01	ΚΛΙΜΑΚΑ	1:25.000
ΗΜΕΡΟΜΗΝΙΑ	21-12-2023	ΕΚΔΟΣΗ	1.0

Κ/Σ 1η ΑΝΑΘΕΩΡΗΣΗ ΣΧΕΔΙΩΝ ΔΙΑΧΕΙΡΙΣΗΣ ΚΙΝΔΥΝΩΝ ΠΛΗΜΜΥΡΑΣ ΛΑΠ ΥΔΑΤΙΚΩΝ ΔΙΑΜΕΡΙΣΜΑΤΩΝ ΑΝΑΤΟΛΙΚΗΣ ΜΑΚΕΔΟΝΙΑΣ ΘΡΑΚΗΣ

ΕΞΑΡΧΟΥ ΝΙΚΟΛΟΠΟΥΛΟΣ ΜΠΕΝΙΣΣΑΣΣΩΝ ΣΥΜΒΟΥΛΟΙ ΜΗΧΑΝΙΚΟΙ Α.Ε., ΕΚΟΣ ΜΕΛΕΤΗΤΙΚΗ Α.Ε., ENVIROPLAN ΜΕΛΕΤΗΤΙΚΗ - ΣΥΜΒΟΥΛΟΙ ΑΝΑΠΤΥΞΙΑΚΩΝ ΚΑΙ ΤΕΧΝΙΚΩΝ ΕΡΓΩΝ Α.Ε., ΛΙΖΑ ΜΠΕΝΙΣΣΑΣΣΩΝ του Αβραάμ, ΓΕΩΣΥΝΟΔΟΣ ΣΥΜΒΟΥΛΟΙ ΜΗΧΑΝΙΚΟΙ ΚΑΙ ΓΕΩΛΟΓΟΙ ΙΚΕ, ΑΝΤΩΝΙΟΣ ΤΣΙΝΤΖΑΡΗΣ του Δημητρίου

Με τη συγχρηματοδότηση της Ελλάδας και της Ευρωπαϊκής Ένωσης