

ΥΠΟΜΝΗΜΑ/LEGEND

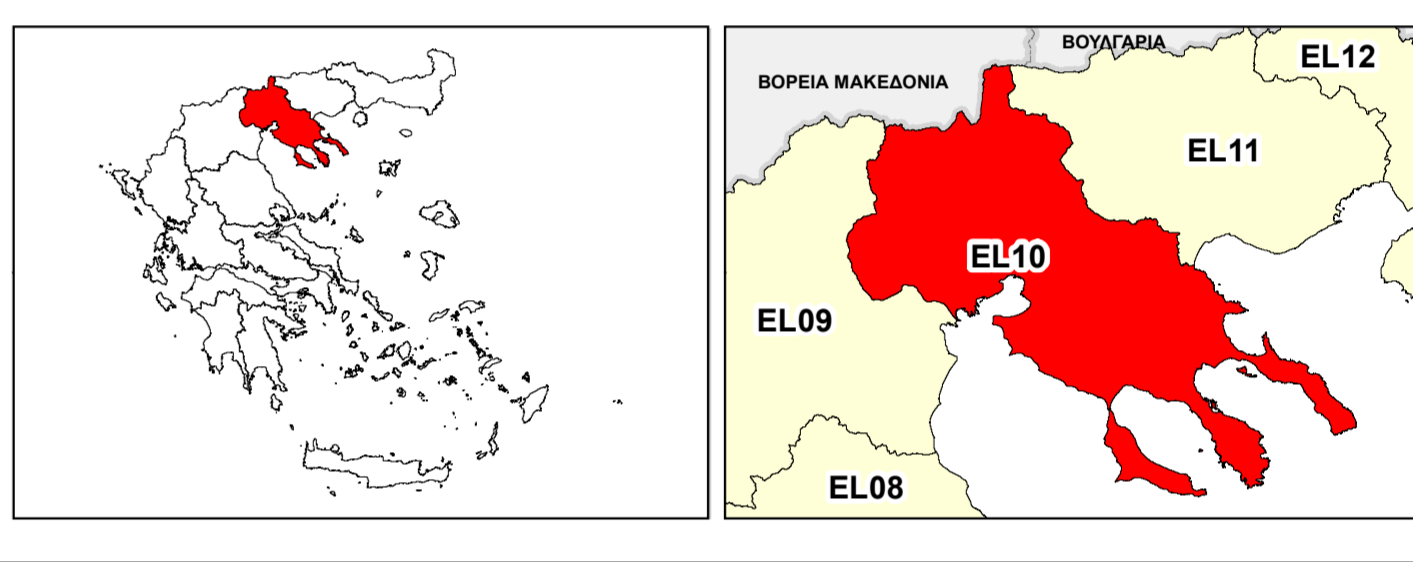
Διαβάθμιση Πλημμυρικού Κινδύνου/
Flood risk classification

- Πολύ χαμηλός / Very low
- Χαμηλός / Low
- Μέτριος / Moderate
- Υψηλός / High
- Πολύ υψηλός / Very high

- Όρια γειτονικών κρατών/
Boundaries of neighboring states
- Υδατικό διαμέρισμα EL10 /
River basin district EL10
- Άλλα υδατικά διαμερίσματα /
Other river basin districts
- ΖΔΥΚΠ / APSFR
- Υδατορεύματα / Streams
- Οικισμοί / Settlements

0 5 km

ΤΕΤΡΑΓΩΝΙΣΜΟΣ ΕΓΣΑ 87 ΑΝΑ 10.000 Μ.
GGRS 87 QUADRATURE PER 10.000 M.




ΕΛΛΗΝΙΚΗ ΔΗΜΟΚΡΑΤΙΑ
ΥΠΟΥΡΓΕΙΟ ΠΕΡΙΒΑΛΛΟΝΤΟΣ & ΕΝΕΡΓΕΙΑΣ
ΓΕΝΙΚΗ ΓΡΑΜΜΑΤΕΙΑ ΦΥΣΙΚΟΥ ΠΕΡΙΒΑΛΛΟΝΤΟΣ ΚΑΙ ΥΔΑΤΩΝ
ΓΕΝΙΚΗ ΔΙΕΥΘΥΝΣΗ ΥΔΑΤΩΝ


1^η ΑΝΑΘΕΩΡΗΣΗ ΣΧΕΔΙΟΥ ΔΙΑΧΕΙΡΙΣΗΣ ΚΙΝΔΥΝΩΝ ΠΛΗΜΜΥΡΑΣ
ΛΕΚΑΝΩΝ ΑΠΟΡΡΟΗΣ ΠΟΤΑΜΩΝ ΤΩΝ ΥΔΑΤΙΚΩΝ ΔΙΑΜΕΡΙΣΜΑΤΩΝ
ΚΕΝΤΡΙΚΗΣ ΚΑΙ ΔΥΤΙΚΗΣ ΜΑΚΕΔΟΝΙΑΣ


Υδατικό Διαμέρισμα Κεντρικής Μακεδονίας (EL10)
 Στάδιο 1^ο - Παραδοτέο 7


ΧΑΡΤΗΣ ΑΠΟΤΙΜΗΣΗΣ ΕΠΙΠΤΩΣΕΩΝ ΠΛΗΜΜΥΡΑΣ
ΑΠΟ ΑΝΥΨΩΣΗ ΜΕΣΗΣ ΣΤΑΘΜΗΣ ΘΑΛΑΣΣΑΣ
ΓΙΑ ΠΕΡΙΟΔΟ ΕΠΑΝΑΦΟΡΑΣ T=100 ΕΤΗ
MAP OF ASSESSMENT OF IMPACTS OF SEA LEVEL RISE FLOODING
FOR RETURN PERIOD T=100 YEARS

ΑΡΙΘΜΟΣ ΧΑΡΤΗ	EL10-07-FRSI-100-100-00-0000-02	ΚΛΙΜΑΚΑ	1:100.000
ΗΜΕΡΟΜΗΝΙΑ	23-12-2023	ΕΚΔΟΣΗ	2.0

Κ/Ε ΣΧΕΔΙΩΝ ΔΙΑΧΕΙΡΙΣΗΣ ΚΙΝΔΥΝΩΝ ΠΛΗΜΜΥΡΑΣ ΛΕΚΑΝΩΝ ΑΠΟΡΡΟΗΣ
 ΠΟΤΑΜΩΝ ΤΩΝ ΥΔΑΤΙΚΩΝ ΔΙΑΜΕΡΙΣΜΑΤΩΝ ΚΕΝΤΡΙΚΗΣ & ΔΥΤΙΚΗΣ
 ΜΑΚΕΔΟΝΙΑΣ

Z-A και Συνεργάτες Α.Μ.Ε.
 ΥΔΡΟΕΥΓΙΑΝΤΙΚΗ Α.Ε.
 NERCO - Ν. Χλύκας και Συνεργάτες Α.Ε.Μ.


 ΕΥΡΩΠΑΪΚΗ ΕΝΩΣΗ
 Ταμείο Συνοχής


 ΕΣΠΑ
 2014-2020
 ανάπτυξη - εργασία - αλληλεγγύη

Με τη συγχρηματοδότηση της Ελλάδας και της Ευρωπαϊκής Ένωσης