

ΥΠΟΜΗΜΑ ΛΕΓΕΝΔΡΑΣ
 ΧΡΗΣΕΙΣ ΓΗΣ - ΟΙΚΟΝΟΜΙΚΕΣ ΔΡΑΣΤΗΡΙΟΤΗΤΕΣ - ΠΟΛΙΤΙΣΤΙΚΗ ΚΑΘΗΡΟΝΟΜΙΑ (εντός ζώνης κατάλυσης) /
 LANDUSE - ECONOMIC ACTIVITIES - CULTURAL HERITANCE (within flood zone)

<ul style="list-style-type: none"> ΕΚΠΑΙΔΕΥΣΗ / EDUCATION ΜΟΝΑΔΕΣ ΦΡΟΝΤΙΔΑΣ ΗΛΙΚΗΜΟΝΩΝ / NURSING HOMES ΧΩΡΟΙ ΑΘΛΗΤΕΜΩΝ / SPORT FACILITIES ΔΟΜΕΣ ΠΟΛΙΤΙΚΗΣ ΠΡΟΣΤΑΣΙΑΣ / CIVIL PROTECTION UNITS ΚΤΗΝΟΤΡΟΦΙΚΕΣ ΜΟΝΑΔΕΣ / LIVESTOCK HOLDINGS ΣΤΑΘΜΟΙ - ΥΠΟΣΤΑΘΜΟΙ ΕΝΕΡΓΕΙΑΣ / ENERGY STATIONS - SUBSTATIONS ΜΙΚΡΑ ΥΔΡΟΗΛΕΚΤΡΙΚΑ ΕΡΓΑ (ΜΥΗΕ) / SMALL HYDROPOWER STATIONS (SHPP) ΥΔΡΕΥΤΙΚΕΣ ΓΕΩΤΡΗΣΕΙΣ - ΠΗΓΕΣ / WATER SUPPLY BOREHOLES - WATER SOURCES ΑΝΤΙΣΤΑΣΙΑ ΥΔΡΕΥΣΗΣ / WATER SUPPLY PUMPING STATIONS ΜΝΗΜΕΙΑ ΠΟΛΙΤΙΣΤΙΚΗΣ ΚΑΘΗΡΟΝΟΜΙΑΣ / CULTURAL HERITANCE MONUMENTS 	<ul style="list-style-type: none"> ΥΠΕΙΘΟΝΟΜΙΚΕΣ ΜΟΝΑΔΕΣ / HEALTH UNITS ΝΟΣΟΚΟΜΕΙΑ / HOSPITALS ΚΛΙΝΙΚΕΣ - ΚΕΝΤΡΑ ΥΓΕΙΑΣ / CLINICS - HEALTH UNITS ΒΙΟΜΗΧΑΝΙΕΣ / INDUSTRIES ΣΕΒΕΣΟ ΕΡΓΑΤΑΓΙΑΣΤΕΣ ΕΠΕΞΕΡΓΑΣΙΑΣ ΑΥΜΑΤΩΝ / WASTE WATER TREATMENT PLANTS 10,000 - 100,000 l.it. >100,000 l.it. ΕΝΔΕΙΚΤΙΚΟΙ ΘΙΓΟΜΕΝΟΙ ΠΛΗΘΥΣΜΟΙ / INDICATIVE AFFECTED POPULATION < 500 500 - 2000 > 2000 	<ul style="list-style-type: none"> ΧΩΡΟΙ ΠΟΛΙΤΙΣΤΙΚΗΣ ΚΑΘΗΡΟΝΟΜΙΑΣ / CULTURAL HERITANCE SITES ΒΙΟΜΗΧΑΝΙΚΕΣ ΣΥΓΚΕΝΤΡΩΣΕΙΣ / INDUSTRIAL SITES ΧΥΤΑ / LANDFILL ΑΝΑΠΤΥΣΣΟΜΕΝΕΣ ΤΟΥΡΙΣΤΙΚΑ ΠΕΡΙΟΧΕΣ / DEVELOPING TOURIST AREAS ΡΥΖΟΚΑΛΛΙΕΡΓΕΙΕΣ / RICE CROPS ΘΕΡΜΟΚΗΠΙΑ / GREENHOUSES ΛΟΙΠΕΣ ΚΑΛΛΙΕΡΓΕΙΕΣ / OTHER CROPS ΑΕΡΟΔΡΟΜΙΟ / AIRPORT ΠΛΗΜΜΥΡΚΗ ΖΩΝΗ / FLOOD ZONE
--	--	--

ΠΡΟΣΤΑΤΕΥΟΜΕΝΕΣ ΠΕΡΙΟΧΕΣ / PROTECTED AREAS

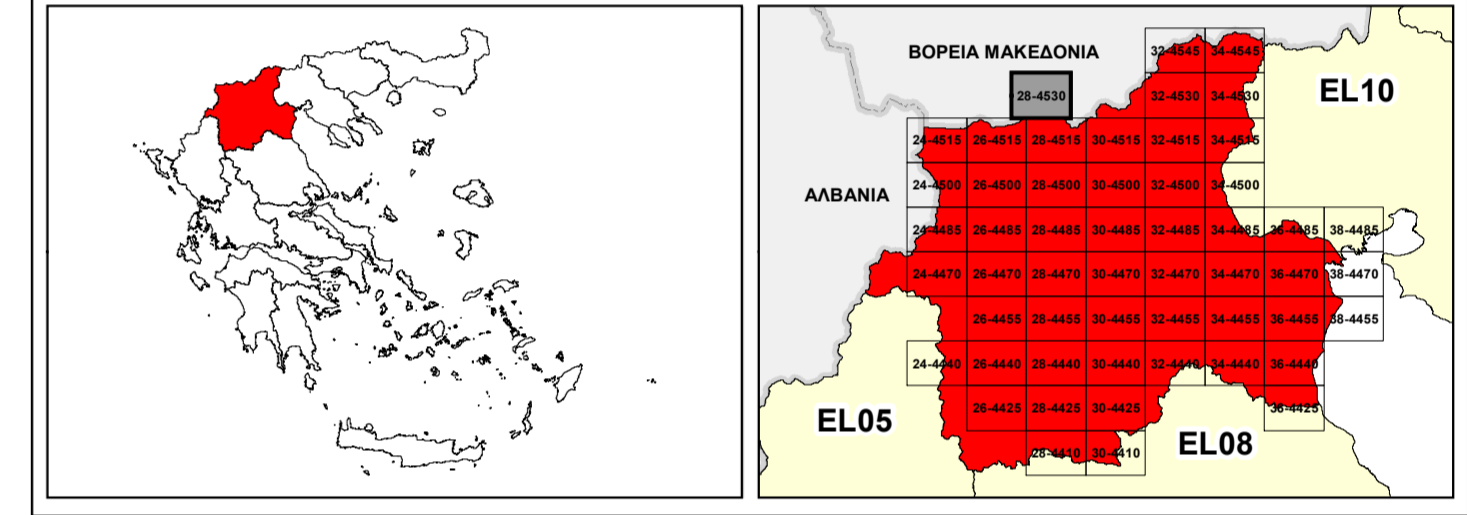
<ul style="list-style-type: none"> SCI: ΕΙΔΙΚΗ ΖΩΝΗ ΔΙΑΤΗΡΗΣΗΣ / SITE OF COMMUNITY IMPORTANCE ΕΙΔΙΚΑ ΣΥΣΤΗΜΑΤΑ ΠΟΥ ΕΙΔΩΝ ΚΑΡΑΚΤΗΡΙΖΕΙΣ ΩΣ ΨΑΡΑ 	<ul style="list-style-type: none"> SCISPA: ΕΙΔΙΚΗ ΖΩΝΗ ΔΙΑΤΗΡΗΣΗΣ ΚΑΙ ΖΩΝΗ ΕΙΔΙΚΗΣ ΠΡΟΣΤΑΣΙΑΣ / SITE OF COMMUNITY IMPORTANCE AND SPECIAL PROTECTION AREAS ΨΑΡΑ ΣΥΣΤΗΜΑΤΑ ΠΟΥ ΕΙΔΩΝ ΚΑΡΑΚΤΗΡΙΖΕΙΣ ΩΣ ΨΑΡΑ
--	--

ΟΡΙΑ ΓΕΙΤΟΝΙΚΩΝ ΚΡΑΤΩΝ / BOUNDARIES OF NEIGHBORING STATES

<ul style="list-style-type: none"> ΥΔΑΤΙΚΟ ΔΙΑΜΕΡΙΣΜΑ ΕΛΘΒ / RIVER BASIN DISTRICT EL09 ΆΛΛΑ ΥΔΑΤΙΚΑ ΔΙΑΜΕΡΙΣΜΑΤΑ / OTHER RIVER BASIN DISTRICTS ΖΔΥΚΠ / APSFR ΥΔΑΤΟΡΕΥΜΑΤΑ / STREAMS 	<ul style="list-style-type: none"> ΔΑΚΙΚΟ ΔΙΚΤΥΟ / ROAD NETWORK ΠΡΩΤΕΥΟΝ ΕΘΝΙΚΟ ΔΙΚΤΥΟ / MAJOR NATIONAL ROAD NETWORK ΔΕΥΤΕΥΟΝ - ΤΡΙΤΕΥΟΝ ΕΘΝΙΚΟ ΔΙΚΤΥΟ / SECONDARY - TERTIARY NATIONAL ROAD NETWORK ΠΡΩΤΕΥΟΝ ΕΠΑΡΧΙΑΚΟ ΔΙΚΤΥΟ / MAJOR PROVINCIAL ROAD NETWORK ΔΕΥΤΕΥΟΝ - ΤΡΙΤΕΥΟΝ ΕΠΑΡΧΙΑΚΟ ΔΙΚΤΥΟ / SECONDARY - TERTIARY PROVINCIAL ROAD NETWORK ΣΙΔΗΡΟΔΡΟΜΙΚΟ ΔΙΚΤΥΟ / RAILWAY NETWORK ΣΙΔΗΡΟΔΡΟΜΙΚΗ ΓΡΑΜΜΗ / RAILWAY LINE
---	---

ΤΡΑΠΕΖΙΟΝΙΣΜΟΣ ΕΓΓΕ ΕΤ ΑΝΑ 2.500 Μ. / CGRS ET QUADRATURE PER 2.500 M.

T = 1000 ετη. Το τεχνικό πρόγραμμα βασίζεται στις συγκεκριμένες περιόδους επιστροφής που χρησιμοποιήθηκαν ως δεδομένα εισόδου για τον προσδιορισμό των εκτάσεων και βαθμολογιών πλημμύρας, έχουν προσαρμοστεί βάσει στατιστικής επεξεργασίας βροχομετρικών δεδομένων που περιγράφουν την ιστορική περίοδο έως και το 2022. Τα χρονικά διαστήματα για τα οποία ήταν διαθέσιμα τα φαινόμενα δεδομένα δεν ήταν κατά μέγιστο των αποβλητών μετρήσεων. Τα αποτελέσματα που παρουσιάζονται βασίζονται συγκεκριμένα τεχνικά μεγέθη βροχής που αντιστοιχούν σε: (1) 4.262-127mm (αντιστοιχεί στην ετήσια μέση βροχή του μήνα Ιανουαρίου), (2) 185.576.328mm (αντιστοιχεί στην ετήσια μέση βροχή του μήνα Ιανουαρίου), (3) 185.576.328mm (αντιστοιχεί στην ετήσια μέση βροχή του μήνα Ιανουαρίου), (4) 185.576.328mm (αντιστοιχεί στην ετήσια μέση βροχή του μήνα Ιανουαρίου), (5) 185.576.328mm (αντιστοιχεί στην ετήσια μέση βροχή του μήνα Ιανουαρίου), (6) 185.576.328mm (αντιστοιχεί στην ετήσια μέση βροχή του μήνα Ιανουαρίου), (7) 185.576.328mm (αντιστοιχεί στην ετήσια μέση βροχή του μήνα Ιανουαρίου), (8) 185.576.328mm (αντιστοιχεί στην ετήσια μέση βροχή του μήνα Ιανουαρίου), (9) 185.576.328mm (αντιστοιχεί στην ετήσια μέση βροχή του μήνα Ιανουαρίου), (10) 185.576.328mm (αντιστοιχεί στην ετήσια μέση βροχή του μήνα Ιανουαρίου).




ΕΛΛΗΝΙΚΗ ΔΗΜΟΚΡΑΤΙΑ
ΥΠΟΥΡΓΕΙΟ ΠΕΡΙΒΑΛΛΟΝΤΟΣ & ΕΝΕΡΓΕΙΑΣ
ΓΕΝΙΚΗ ΓΡΑΜΜΑΤΕΙΑ ΦΥΣΙΚΟΥ ΠΕΡΙΒΑΛΛΟΝΤΟΣ ΚΑΙ ΥΔΑΤΩΝ
ΓΕΝΙΚΗ ΔΙΕΥΘΥΝΣΗ ΥΔΑΤΩΝ


1^η ΑΝΑΘΕΩΡΗΣΗ ΣΧΕΔΙΟΥ ΔΙΑΧΕΙΡΙΣΗΣ ΚΙΝΔΥΝΩΝ ΠΛΗΜΜΥΡΑΣ
ΛΕΚΑΝΩΝ ΑΠΟΡΡΟΗΣ ΠΟΤΑΜΩΝ ΤΩΝ ΥΔΑΤΙΚΩΝ ΔΙΑΜΕΡΙΣΜΑΤΩΝ
ΚΕΝΤΡΙΚΗΣ ΚΑΙ ΔΥΤΙΚΗΣ ΜΑΚΕΔΟΝΙΑΣ


Υδατικό Διαμέρισμα Δυτικής Μακεδονίας (EL09)
 Στάδιο 1^ο - Παραδοτέο 7


ΧΑΡΤΗΣ ΚΙΝΔΥΝΩΝ ΠΛΗΜΜΥΡΑΣ ΑΠΟ ΠΟΤΑΜΙΕΣ ΡΟΕΣ / ΛΙΜΝΕΣ ΓΙΑ ΠΕΡΙΟΔΟ
ΕΠΑΝΑΦΟΡΑΣ Τ=1000 ΕΤΗ - ΖΔΥΚΠ ΕΛ09ΑΡPSFR012
FLUVIAL FLOOD RISK MAP FOR RETURN PERIOD T=1000 YEARS - APSFR EL09APSF012

ΑΡΙΘΜΟΣ ΧΑΡΤΗ	EL09-07-FRSK-01K-025-28-4530-02	ΚΛΙΜΑΚΑ	1:25.000
ΗΜΕΡΟΜΗΝΙΑ	23-12-2023	ΕΚΔΟΣΗ	2.0

Κ/Ε ΣΧΕΔΙΩΝ ΔΙΑΧΕΙΡΙΣΗΣ ΚΙΝΔΥΝΩΝ ΠΛΗΜΜΥΡΑΣ ΛΕΚΑΝΩΝ ΑΠΟΡΡΟΗΣ ΠΟΤΑΜΩΝ ΤΩΝ ΥΔΑΤΙΚΩΝ ΔΙΑΜΕΡΙΣΜΑΤΩΝ ΚΕΝΤΡΙΚΗΣ & ΔΥΤΙΚΗΣ ΜΑΚΕΔΟΝΙΑΣ

Z-A και Συνεργάτες Α.Μ.Ε.
 ΥΔΡΟΕΞΥΓΙΑΝΤΙΚΗ Α.Ε.
 NERCO - Ν. Χιλάκας και Συνεργάτες Α.Ε.Μ.


 Ευρωπαϊκή Ένωση
 Ταμείο Συνοχής


 ΕΣΠΑ
 2014-2020
 Ευρωπαϊκή Ένωση

Με τη συγχρηματοδότηση της Ελλάδας και της Ευρωπαϊκής Ένωσης