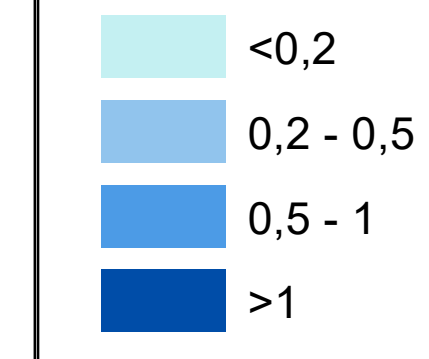


Υπόμνημα/ Legend

**ΜΕΓΙΣΤΟ ΒΑΘΟΣ/
MAXIMUM DEPTH (m)**



Σημείωση

1. Η μέγιστη ανύψωση της μέσης στάθμης της θάλασσας (ΜΣΘ) στην ΖΔΥΚΠ (ΕΛ05ΑΡSFR005) ανέρχεται σε 1,07m για περίοδο επαναφοράς T=50 έτη

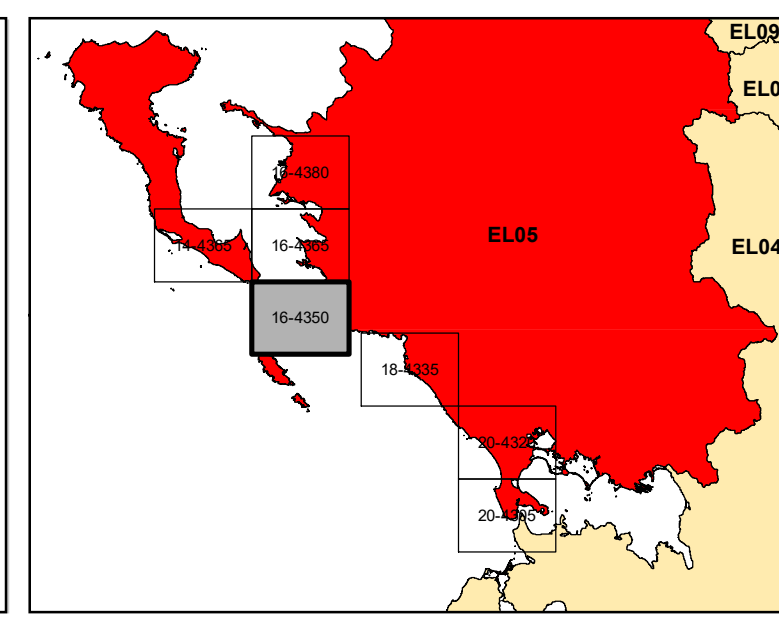
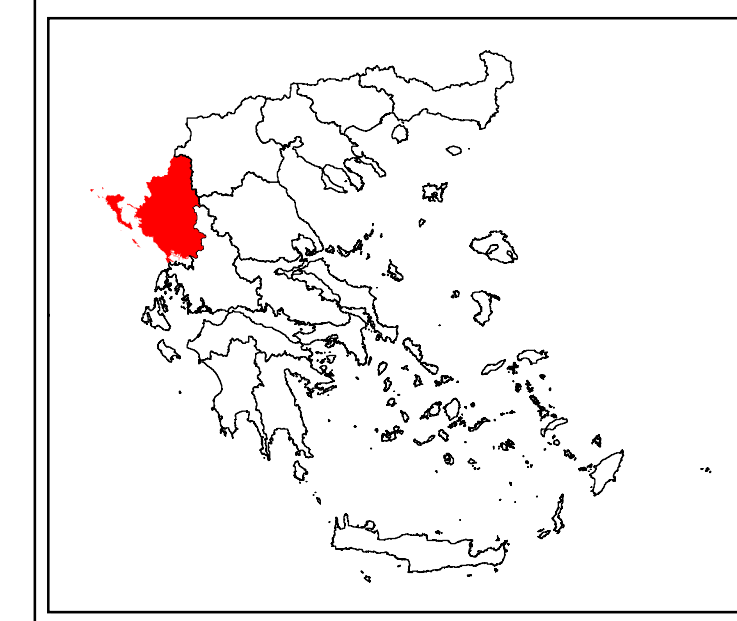


T = 50 έτη: Τα τεχνητά γεγονότα βροχής της συγκεκριμένης περιόδου επαναφοράς, που χρησιμοποιήθηκαν ως δεδομένα εισόδου για τον προσδιορισμό των εκτάσεων και βαθμολογιών πλημμύρας, έχουν προσομοιωθεί βάσει στατιστικής επεξεργασίας βροχομετρικών δεδομένων που περιγράφουν την εποχική περίοδο έως και το 2022. Τα χρονικά διαστήματα για τα οποία ήταν διαθέσιμα τα αξιολογούμενα δεδομένα δεν ήταν κοινά μεταξύ των σταθμών μέτρησης.

World Imagery Credits:
Esri, Maxar, EarthstarGeographics, and the GIS User Community

ΤΡΑΠΕΖΙΣΜΟΣ ΕΓΓΑ 87 ΑΝΑ 2500 Μ.
GGRS 87 QUADRATURE PER 2500 Μ.

Ευρωπαϊκό σύστημα αναφοράς 1989 (ETRS89), σ. Α
European Terrestrial Reference System of 1989



**ΕΛΛΗΝΙΚΗ ΔΗΜΟΚΡΑΤΙΑ
ΥΠΟΥΡΓΕΙΟ ΠΕΡΙΒΑΛΛΟΝΤΟΣ & ΕΝΕΡΓΕΙΑΣ
ΓΕΝΙΚΗ ΓΡΑΜΜΑΤΕΙΑ ΦΥΣΙΚΟΥ ΠΕΡΙΒΑΛΛΟΝΤΟΣ ΚΑΙ ΥΔΑΤΩΝ
ΓΕΝΙΚΗ ΔΙΕΥΘΥΝΣΗ ΥΔΑΤΩΝ**



Με τη συγχρηματοδότηση της Ελλάδας και της Ευρωπαϊκής Ένωσης

**1η ΑΝΑΘΕΩΡΗΣΗ ΣΧΕΔΙΩΝ ΔΙΑΧΕΙΡΙΣΗΣ ΚΙΝΔΥΝΩΝ ΠΛΗΜΜΥΡΑΣ
ΛΕΚΑΝΩΝ ΑΠΟΡΡΟΗΣ ΠΟΤΑΜΩΝ ΤΩΝ ΥΔΑΤΙΚΩΝ ΔΙΑΜΕΡΙΣΜΑΤΩΝ
ΗΠΕΙΡΟΥ, ΔΥΤΙΚΗΣ ΣΤΕΡΕΑΣ ΕΛΛΑΔΑΣ ΚΑΙ ΘΕΣΣΑΛΙΑΣ**

**Υδατικό Διαμέρισμα ΗΠΕΙΡΟΥ(ΕΛ05)
Στάδιο 1ο – Παραδοτέο 5**

**ΧΑΡΤΗΣ ΕΠΙΚΙΝΔΥΝΟΤΗΤΑΣ ΠΛΗΜΜΥΡΑΣ ΑΠΟ ΑΝΥΨΩΣΗ ΤΗΣ ΜΕΣΗΣ ΣΤΑΘΜΗΣ ΤΗΣ ΘΑΛΑΣΣΑΣ.
ΖΔΥΚΠ ΕΛ05ΑΡSFR005. ΧΩΡΙΚΗ ΚΑΤΑΝΟΜΗ ΜΕΓΙΣΤΟΥ ΒΑΘΟΥΣ ΓΙΑ ΠΕΡΙΟΔΟ
ΕΠΑΝΑΦΟΡΑΣ T=50 ΕΤΗ.**

**FLOOD HAZARD MAP FROM SEA WATER LEVEL RISE
APSFR EL05ΑΡSFR005. SPATIAL DISTRIBUTION OF MAXIMUM DEPTH FOR RETURN
PERIOD T=50 YEARS.**

ΑΡΙΘΜΟΣ ΧΑΡΤΗ	EL05-05-SFLD-050-025-16-4350-02	ΚΛΙΜΑΚΑ	1:25000
ΗΜΕΡΟΜΗΝΙΑ	01-12-2023	ΕΚΔΟΣΗ	2.0

**Κ/Ξ ΣΧΕΔΙΩΝ ΔΙΑΧΕΙΡΙΣΗΣ ΚΙΝΔΥΝΩΝ ΠΛΗΜΜΥΡΑΣ ΛΕΚΑΝΩΝ ΑΠΟΡΡΟΗΣ ΠΟΤΑΜΩΝ
ΤΩΝ ΥΔΑΤΙΚΩΝ ΔΙΑΜΕΡΙΣΜΑΤΩΝ ΗΠΕΙΡΟΥ, ΔΥΤΙΚΗΣ ΣΤΕΡΕΑΣ ΕΛΛΑΔΑΣ ΚΑΙ
ΘΕΣΣΑΛΙΑΣ**

Γ.ΚΑΡΑΒΟΚΥΡΗΣ ΚΑΙ ΣΥΝΕΡΓΑΤΕΣ ΣΥΜΒΟΥΛΟΙ ΜΗΧΑΝΙΚΟΙ Α.Ε. - ENVECO Α.Ε.