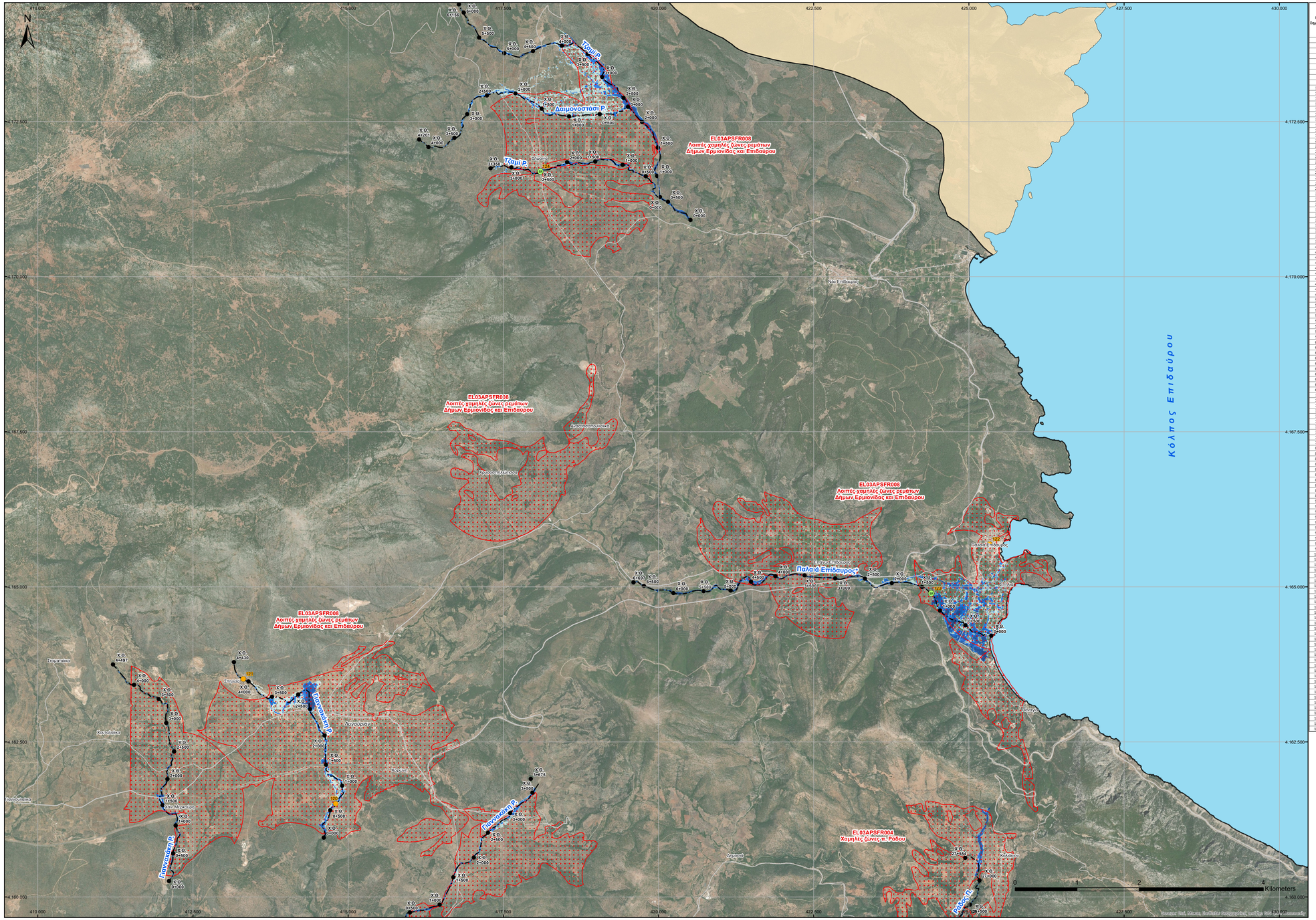

ID Σημείου	Χρόνος Άφιξης (ώρες) πλημμύρας βάθους d>0,30μ. / Arrival Time (hrs) of flood depth d>0,30m	Χρόνος Παραμονής (ώρες) πλημμύρας βάθους d>0,30μ. / Duration (hrs) of flood depth d>0,30m
1	21,25	33,75
2	20,75	1,25
3	4,75	50,25
4	16,00	18,25
5	15,50	26,5
6	16,00	21,75
7	12,50	30,5
8	14,25	12,25
9	12,00	20,25
10	10,50	24,5
11	9,00	26
12	5,25	29,75
13	12,25	22,75
14	7,50	27,5
15	6,00	26,75
16	7,75	25,5
17	9,50	18,5
18	8,50	26,5
19	16,75	21,5
20	18,75	7
21	8,75	27,75
22	13,50	29,5
23	10,25	23,25
24	-	-
25	-	-
26	27,50	5,75
27	25,00	23,75
28	26,00	9,75
29	19,25	42
30	25,25	7,25
31	12,75	42,75
32	13,25	41,75
33	-	-
34	26,25	3,75
35	26,25	8,5
36	27,25	37,75
37	-	-
38	19,00	35,5
39	24,25	13,25
40	15,75	45,25
41	-	-
42	21,50	31
43	-	-
44	-	-
45	14,50	22,5
46	20,75	16,25
47	-	-
48	13,25	20
49	13,25	18
50	13,25	18
51	-	-
52	7,75	14
53	7,25	11,75
54	7,25	11,75
57	-	-
58	-	-
59	12,75	20,5
60	16,75	1,75
61	-	-
62	14,75	16,25
63	13,50	21
64	14,25	16,5
65	13,50	16,5
66	24,75	28,25
67	24,00	29
68	27,75	2,25
69	27,75	25,25
70	24,50	28,5
71	29,75	3,75
72	29,00	14
73	31,50	3,75
74	-	-
75	27,25	5,25
76	25,25	4,75
77	23,25	29,75
78	37,25	15,75
79	12,75	16
80	14,75	3
81	14,25	20,75
82	19,25	15,75
83	15,50	20,75
84	-	-
85	13,75	22
86	18,75	19,25
87	17,75	19
88	-	-
89	-	-
90	17,25	20,75
91	15,75	18,5
92	18,50	1,75
93	17,50	6,25
94	16,00	2
95	-	-
96	26,00	12
97	-	-
98	19,00	12,25
99	-	-
100	13,25	13,25
101	13,00	17,75
102	13,50	24
103	13,50	14,5
104	13,50	14,75
105	14,00	22,75
106	8,25	10
107	11,75	16,75
108	11,75	25,5
109	15,75	3,5
110	15,75	19,75
111	15,75	19,75
112	-	-
113	16,75	9,25
114	17,00	14,5
115	-	-
117	9,50	10,5
118	7,00	7,75
119	12,75	2,75
120	-	-
121	-	-
122	-	-
123	6,75	13,25
124	6,50	12,5
125	5,00	11
126	6,00	9,25
127	6,00	8
128	-	-
129	6,50	11,5
130	5,25	10,1
131	9,00	-
132	9,00	-
133	7,00	8
134	-	-

Υπόμνημα / Legend

Μέγιστο βάθος (μ.) / Maximum Depth (m.)

- < 0.2
- 0.2 - 0.5
- 0.5 - 1
- 1.0 - 2.0
- >2

Τεχνικά έργα / Works

- Αναβαθμός / Weir
- Γέφυρα / Bridge
- Έργο Ταμίευσης Νερού / Water Reservoir Work
- Οχετός / Culvert
- Αναχώματα /Κιβ.Διευθέτησης / Levees and/or Training Works

Άξονας Υδατορέματος/ Stream axis

Λίμνες, Ταμιευτήρες / Lakes, Reservoirs

Μεταβατικά ύδατα / Transitional waters

Χ.Θ. 0 + 000 — Χιλομετρικές Θέσεις / Chainages

130 — Χαρακτηριστικά Σημεία / Characteristic Points

Οικισμοί / Settlements

Όνομα — Πληθυσμός > 5000 / Population > 5000

Όνομα — 2000 < Πληθυσμός < 5000 / 2000 < Population < 5000

Όνομα — Πληθυσμός < 2000 / Population < 2000

ΤΕΤΡΑΓΩΝΙΣΜΟΣ ΕΓΣΑ 87 ΑΝΑ 2500Μ.
GGRS 87 QUADRATURE PER 2500M.

Άλλα Υδατικά Διαμερίσματα / Other River Basin Districts

Υδατικό Διαμέρισμα EL 03/ River Basin District EL 03

ΖΔΥΚΠ / APSFR

Οδικό Δίκτυο

- Πρωτεύον/Primary
- Δεύτερον/Secondary
- Υπόλοιπο/Other
- Σιδηροδρομική Γραμμή/ Railway

1ο Σημείωμα:
Τ = 100 έτη: Το τεχνητά γεγονότα βροχής, της συγκεκριμένης περιόδου επαναφοράς, που χρησιμοποιήθηκαν ως δεδομένα εισόδου για τον προσδιορισμό των εκτάσεων και βάθων/ταχυτήτων πλημμύρας, έχουν προσδιορισστεί βάσει στατιστικής επεξεργασίας βροχομετρικών δεδομένων που περιορίσονν την ιστορική περίοδο έως και το 2022. Το χρονικό διαστήματα για το οποίο ήταν διαθέσιμα τα αξιοπιστότερα δεδομένα δεν ήταν κοινό μεταξύ των σταθμών μέτρησης.

2ο Σημείωμα:
Τα αποτελέσματα που παρουσιάζονται αφορούν συγκεκριμένο τεχνητό γεγονός βροχής που αντιστοιχεί σε 22.573, 7.462, 6.747, 8.820, 17.840 (αντ.χιλ. 1ση: αντιστοιχεί στην/στις συνολικής λιανόγιας απορροής: Ρόδος (1., Δαφνώνας/ρμα, Γιαννακάκη Ρ., Παλαιά Επίδαυροφ, Τζαμί Ρ., Σχοίνος Ρ.), συνολικής διάρκειας 24, 12, 12, 12, 24 (διάρκεια βροχής σε hr) αντίστοιχα.
Σημειώνεται ότι ένα περιστατικό βροχής με την ίδια όγκο και τον ίδιο χρόνο εξέλιξής αλλά με διαφορετική χρονική κατανομή, θα είχε διαφορετικά πλημμυρικό αποτέλεσμα.

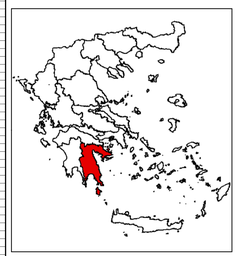

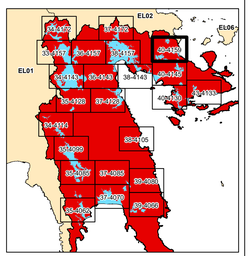

ΕΛΛΗΝΙΚΗ ΔΗΜΟΚΡΑΤΙΑ

ΥΠΟΥΡΓΕΙΟ ΠΕΡΙΒΑΛΛΟΝΤΟΣ & ΕΝΕΡΓΕΙΑΣ

ΓΕΝΙΚΗ ΓΡΑΜΜΑΤΕΙΑ ΦΥΣΙΚΟΥ ΠΕΡΙΒΑΛΛΟΝΤΟΣ ΚΑΙ ΥΔΑΤΩΝ

ΓΕΝΙΚΗ ΔΙΕΥΘΥΝΣΗ ΥΔΑΤΩΝ

1η ΑΝΑΘΕΩΡΗΣΗ ΣΧΕΔΙΩΝ ΔΙΑΧΕΙΡΙΣΗΣ ΚΙΝΔΥΝΩΝ ΠΛΗΜΜΥΡΑΣ ΛΕΚΑΝΩΝ ΑΠΟΡΡΟΗΣ ΠΟΤΑΜΩΝ ΤΩΝ ΥΔΑΤΙΚΩΝ ΔΙΑΜΕΡΙΣΜΑΤΩΝ ΔΥΤΙΚΗΣ, ΒΟΡΕΙΑΣ, ΑΝΑΤΟΛΙΚΗΣ ΠΕΛΟΠΟΝΝΗΣΟΥ ΚΑΙ ΚΡΗΤΗΣ

Υδατικό Διαμέρισμα ΑΝΑΤΟΛΙΚΗΣ ΠΕΛΟΠΟΝΝΗΣΟΥ (EL03)

Στάδιο 1ο - Παραδοτέο 5

Χάρτες Επικινδυνότητας Πλημμύρας

ΧΑΡΤΗΣ ΕΠΙΚΙΝΔΥΝΟΤΗΤΑΣ ΠΛΗΜΜΥΡΑΣ
ΑΠΟ ΠΟΤΑΜΙΕΣ ΡΟΕΣ / ΛΙΜΝΕΣ
ΧΩΡΙΚΗ ΚΑΤΑΝΟΜΗ ΜΕΓΙΣΤΟΥ ΒΑΘΟΥΣ ΠΛΗΜΜΥΡΑΣ
ΓΙΑ ΠΕΡΙΟΔΟ ΕΠΑΝΑΦΟΡΑΣ Τ = 100 ΕΤΗ

ΖΔΥΚΠ: EL03APSFR008, EL03APSFR004

FLUVIAL FLOOD HAZARD MAP.
SPATIAL DISTRIBUTION OF MAXIMUM DEPTH
FOR RETURN PERIOD T = 100 YEARS

APSFR: EL03APSFR008, EL03APSFR004

ΑΡΙΘΜΟΣ Φ. ΧΑΡΤΗ	EL03-05-DMAX-100-025-40-4159-03	ΚΛΙΜΑΚΑ	1:25.000
ΗΜΕΡΟΜΗΝΙΑ	15-12-2023	ΕΚΔΟΣΗ	3.0

ΑΝΑΔΟΧΟΣ ΜΕΛΕΤΗΣ
ΚΟΙΝΟΠΡΑΞΙΑ 1ης ΑΝΑΘΕΩΡΗΣΗΣ ΣΧΕΔΙΩΝ ΔΙΑΧΕΙΡΙΣΗΣ ΚΙΝΔΥΝΩΝ ΠΛΗΜΜΥΡΑΣ ΠΕΛΟΠΟΝΝΗΣΟΥ-ΚΡΗΤΗΣ

Α.Δ.Τ ΩΜΕΓΑ ΣΥΜΒΟΥΛΟΙ ΜΗΧΑΝΙΚΟΙ Α.Τ.Ε./ ADVANCED ENVIRONMENTAL STUDIES
ΣΥΜΒΟΥΛΟΙ ΜΗΧΑΝΙΚΟΙ Α.Μ.Ε.

Ευρωπαϊκή Ένωση
Ταμείο Συνοχής
ΕΣΠΑ 2014-2020
ΕΝΙΣΧΥΣΗ ΓΝΩΣΗΣ - ΑΝΑΠΤΥΞΗ

Με τη συγχρηματοδότηση της Ελλάδας και της Ευρωπαϊκής Ένωσης