

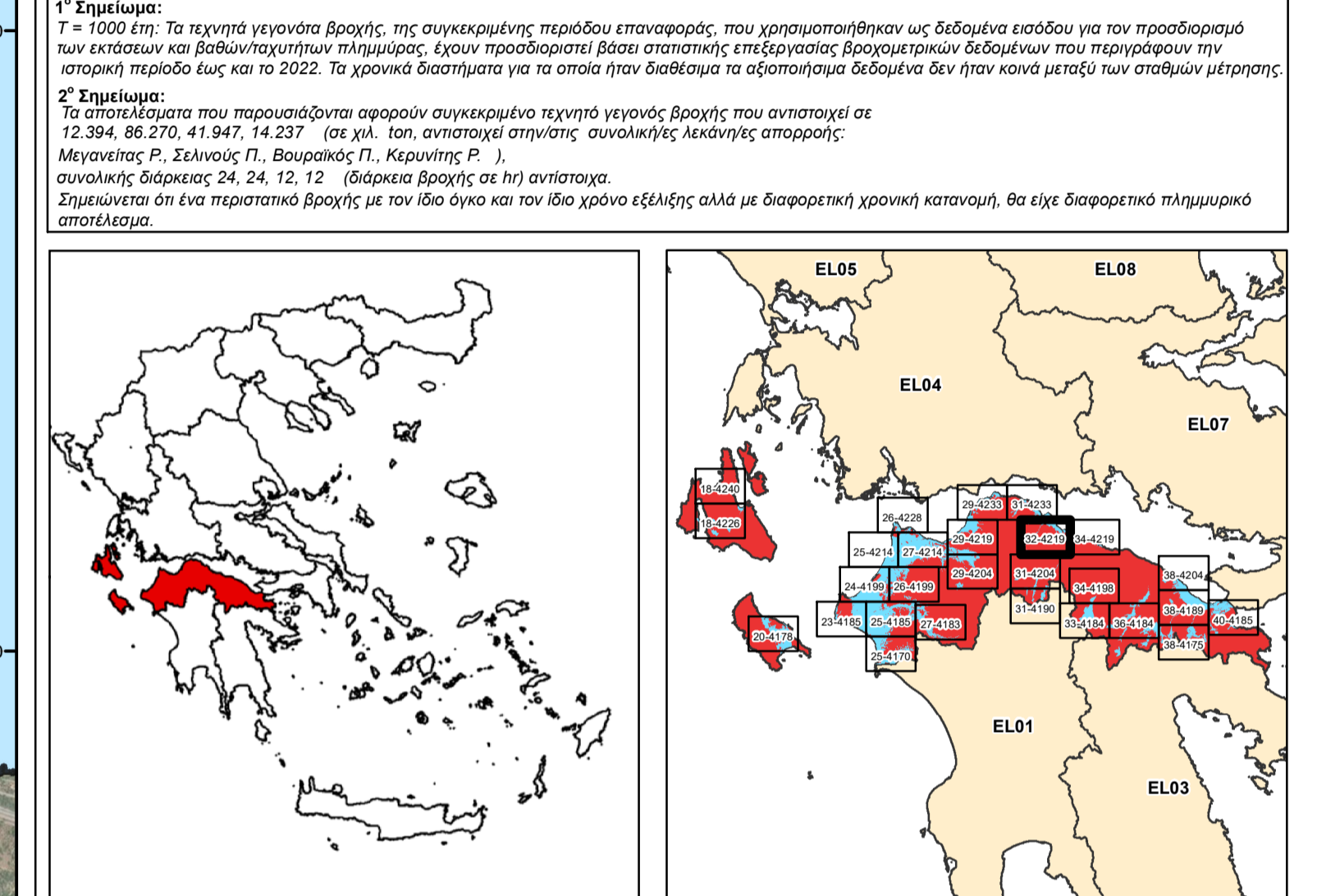
### Υπόμνημα / Legend



ΧΡΗΣΕΙΣ ΓΗΣ - ΟΙΚΟΝΟΜΙΚΕΣ ΔΡΑΣΤΗΡΙΟΤΗΤΕΣ / LAND USE - ECONOMIC ACTIVITIES  
(εντός ζώνης κατάκλυσης / within flood zone)

<ul style="list-style-type: none"> <li>ΕΚΠΑΙΔΕΥΣΗ / EDUCATION</li> <li>ΧΩΡΟΙ ΑΘΛΗΤΙΣΜΟΥ / SPORTS FACILITIES</li> <li>ΣΟΜΕΣ ΠΟΛΙΤΙΚΗΣ ΠΡΟΤΕΣΙΑΣ / CIVIL PROTECTION FACILITIES</li> <li>ΜΟΝΑΔΕΣ ΠΡΟΝΟΙΑΣ / WELFARE UNITS</li> <li>ΥΠΟΣΤΑΘΜΟΙ ΔΕΗ / ELECTRIC SUBSTATIONS</li> <li>ΥΔΡΕΥΤΙΚΕΣ ΓΕΣΤΡΗΣΕΙΣ / WATER SUPPLY BOREHOLES</li> <li>ΚΤΗΝΟΤΡΟΦΙΚΕΣ ΜΟΝΑΔΕΣ / ANIMAL FARMS</li> <li>ΕΡΓΑ ΔΙΑΧΕΡΙΣΗΣ ΥΓΡΩΝ / MINING AREAS</li> <li>ΕΡΓΑ ΔΙΑΧΕΡΙΣΗΣ ΥΓΡΩΝ / WASTEWATER TREATMENT PLANT</li> <li>ΕΚΚΑΤΑΣΤΑΣΕΙΣ ΕΠΕΞΕΡΧΑΣΗΣ ΝΕΡΟΥ / WATER TREATMENT PLANT</li> <li>ΧΥΤΑ / LANDFILL</li> <li>ΑΔΕΛΕΙ / UNCONTROLLED DUMPING</li> </ul>	<ul style="list-style-type: none"> <li>ΕΝΔΕΙΚΤΙΚΟΣ ΘΙΦΟΜΕΝΟΣ ΠΛΗΘΥΣΜΟΣ / INDICATIVE AFFECTED POPULATION</li> <li>&lt; 500</li> <li>500 - 2000</li> <li>&gt; 2000</li> </ul>	<ul style="list-style-type: none"> <li>ΘΕΡΜΟΚΗΠΙΑ / GREENHOUSES</li> <li>ΛΟΙΠΕΣ ΚΑΛΙΕΡΓΕΙΕΣ / OTHER CROPS</li> <li>ΒΙΟΜΗΧΑΝΙΚΕΣ ΕΥΚΕΝΤΡΟΠΕΙΕΣ / INDUSTRIAL SITES</li> <li>ΠΕΡΙΟΧΗ ΑΕΡΟΔΡΟΜΙΟΥ / AIRPORT AREA</li> <li>ΑΝΑΠΤΥΓΜΕΝΕΣ ΤΟΥΡΙΣΤΙΚΕΣ ΠΕΡΙΟΧΕΣ / DEVELOPED TOURIST AREAS</li> <li>ΑΝΑΠΤΥΣΣΟΜΕΝΕΣ ΤΟΥΡΙΣΤΙΚΕΣ ΠΕΡΙΟΧΕΣ / DEVELOPING TOURIST AREAS</li> <li>ΒΙΟΜΗΧΑΝΙΕΣ / INDUSTRIES</li> <li>ΙΕΔ</li> <li>SEVESO</li> <li>ΑΛΕΣ ΒΙΟΜΗΧΑΝΙΕΣ / OTHER INDUSTRIES</li> </ul>
<ul style="list-style-type: none"> <li>ΣΤΟΙΧΕΙΑ ΣΑΛΑΚΙΩΝ ΚΑΙ ΣΑΚΙΩΝ / RSPM AND FRMP DATA</li> <li>ΖΩΝΗ ΠΛΗΜΜΥΡΑΣ / Flood Zone</li> <li>Άλλα Υδατικά Διαμερίσματα / Other River Basin Districts</li> <li>Υδατικό Διαμέρισμα EL02 / River Basin District EL02</li> <li>Μόνιμα Υδατικά Διαμερίσματα / Permanent Reservoirs</li> <li>Μεταβατικά υδατικά Διαμερίσματα / Transitional Waters</li> </ul>	<ul style="list-style-type: none"> <li>ΧΩΡΟΙ ΠΟΛΙΤΙΚΗΣ ΚΑΙ ΟΙΚΟΝΟΜΙΑΣ / CULTURAL SITES</li> <li>ΔΙΜΕΛΟΙ ΔΙΕΘΝΟΥΣ ΣΗΜΑΣΙΑΣ / POINTS OF INTERNATIONAL IMPORTANCE</li> <li>ΕΚΤΑΤΟΙ ΔΙΕΘΝΟΥΣ ΣΗΜΑΣΙΑΣ / SITES OF INTERNATIONAL IMPORTANCE</li> <li>ΔΙΜΕΛΟΙ ΕΘΝΙΚΗΣ ΣΗΜΑΣΙΑΣ / POINTS OF NATIONAL IMPORTANCE</li> <li>ΕΚΤΑΤΟΙ ΕΘΝΙΚΗΣ ΣΗΜΑΣΙΑΣ / SITES OF NATIONAL IMPORTANCE</li> <li>ΥΠΕΙΝΟΜΙΚΕΣ ΜΟΝΑΔΕΣ / HEALTH UNITS</li> <li>ΝΟΣΟΚΟΜΕΙΑ / HOSPITALS</li> <li>ΚΛΙΝΙΚΕΣ - ΚΕΝΤΡΑ ΥΓΕΙΑΣ / CLINICS - HEALTH CENTERS</li> </ul>	<ul style="list-style-type: none"> <li>ΔΑΚΤΥΛΟ ΔΙΑΧΕΙΡΙΣΗΣ ΜΕΤΕΤΟΝ ΕΡΓΩΝ ΟΔΟΠΟΙΙΑΣ / ROAD NETWORK (DIRECTORATE OF ROAD CONSTRUCTION WORKS DESIGNS)</li> <li>ΠΡΩΤΟΤΥΠΟ ΕΘΝΙΚΟ ΔΑΚΤΥΛΟ ΟΔΩΝ / MAJOR NATIONAL ROAD NETWORK</li> <li>ΔΕΥΤΕΡΟΤΥΠΟ ΕΘΝΙΚΟ ΔΑΚΤΥΛΟ ΟΔΩΝ / SECONDARY NATIONAL ROAD NETWORK</li> <li>ΠΡΩΤΟΤΥΠΟ ΕΠΑΡΧΙΑΚΟ ΔΑΚΤΥΛΟ ΟΔΩΝ / MAJOR PROVINCIAL ROAD NETWORK</li> <li>ΔΕΥΤΕΡΟΤΥΠΟ ΕΠΑΡΧΙΑΚΟ ΔΑΚΤΥΛΟ ΟΔΩΝ / MAJOR PROVINCIAL ROAD NETWORK</li> <li>ΣΙΔΗΡΟΔΡΟΜΙΚΟ ΔΑΚΤΥΛΟ / RAILWAY NETWORK</li> <li>ΥΔΡΑΥΛΙΚΑ ΕΡΓΑ / HYDRAULIC WORKS</li> <li>Εργο Τραμ-Παρεού Νερού / Water Reservoir Network</li> <li>Αναβάθρες / Weir</li> <li>Γέφυρες / Bridge</li> <li>Αναμοχλίες ή κερ. Διαμετρήσεις / Levees and/or Training Works</li> <li>ΠΕΤΡΑΙΝΟΔΙΟΣ ΕΙΣ ΤΑ ΕΤ ΑΝΑ 2500Μ / CORRS BY QUANTILITY PER 2500M</li> </ul>

1<sup>ο</sup> Σημείο: Το τεχνικό γεγονός βασίζεται στην αναμενόμενη παροχή επαναφοράς που χρησιμοποιήθηκαν ως δεδομένα εισόδου για τον προσδιορισμό των εκτάσεων και βαθμολογιών πλημμύρας. Δεν προσδιορίζεται βάσει στατιστικής επεξεργασίας δεδομένων που παραγόμενα την ιστορική περίοδο έως και το 2022. Τα χρονικά διαστήματα για τα οποία ήταν διαθέσιμα τα δεδομένα δόθηκαν δεν ήταν κοινά μεταξύ των σταθμών μετρήσης.

2<sup>ο</sup> Σημείο: Τα αποτελέσματα που παρουσιάζονται αφορούν συγκεκριμένο τεχνικό γεγονός βασίζεται που αναπαράγει σε 12.394, 86.270, 41.947, 14.237 (σε χιλ. τον. ανατολικά) σπινθηρίων. συνολικής διάρκειας 24, 24, 12, 12 (δράσεις βασικής σε hr) αντίστοιχα. Σημειώνεται ότι ένα περσιστικό γεγονός με τον ίδιο όγκο και τον ίδιο χρόνο εξέλιξης αλλά με διαφορετική χρονική κατανομή, θα είχε διαφορετικό πλημμυρικό αποτέλεσμα.



  
**ΕΛΛΗΝΙΚΗ ΔΗΜΟΚΡΑΤΙΑ**  
**ΥΠΟΥΡΓΕΙΟ ΠΕΡΙΒΑΛΛΟΝΤΟΣ & ΕΝΕΡΓΕΙΑΣ**  
**ΓΕΝΙΚΗ ΓΡΑΜΜΑΤΕΙΑ ΦΥΣΙΚΟΥ ΠΕΡΙΒΑΛΛΟΝΤΟΣ ΚΑΙ ΥΔΑΤΩΝ**  
**ΓΕΝΙΚΗ ΔΙΕΥΘΥΝΣΗ ΥΔΑΤΩΝ**  


---

**1η ΑΝΑΘΕΩΡΗΣΗ ΣΧΕΔΙΩΝ ΔΙΑΧΕΙΡΙΣΗΣ ΚΙΝΔΥΝΩΝ ΠΛΗΜΜΥΡΑΣ**  
**ΛΕΚΑΝΩΝ ΑΠΟΡΡΟΗΣ ΠΟΤΑΜΩΝ ΤΩΝ ΥΔΑΤΙΚΩΝ ΔΙΑΜΕΡΙΣΜΑΤΩΝ**  
**ΔΥΤΙΚΗΣ, ΒΟΡΕΙΑΣ, ΑΝΑΤΟΛΙΚΗΣ ΠΕΛΟΠΟΝΝΗΣΟΥ ΚΑΙ ΚΡΗΤΗΣ**

---

**Υδατικό Διαμέρισμα**  
**ΒΟΡΕΙΑΣ ΠΕΛΟΠΟΝΝΗΣΟΥ (EL02)**  
**Στάδιο 1<sup>ο</sup> - Παραδοτέο 7**  
**Χάρτες Κινδύνων Πλημμύρας**

---

**ΧΑΡΤΗΣ ΚΙΝΔΥΝΩΝ ΠΛΗΜΜΥΡΑΣ**  
**ΑΠΟ ΠΟΤΑΜΙΕΣ ΡΟΕΣ / ΛΙΜΝΕΣ.**  
**ΓΙΑ ΠΕΡΙΟΔΟ ΕΠΑΝΑΦΟΡΑΣ T = 1000 ΕΤΗ**



**ΖΔΥΚΠ: EL02APSF007**  
**FLUVIAL FLOOD RISK MAP.**  
**FOR RETURN PERIOD T = 1000 YEARS**  
**APSF: EL02APSF007**

---

ΑΡΙΘΜΟΣ Φ. ΧΑΡΤΗ	EL02-07-FRSK-1000-025-32-4219-03	ΚΑΙΜΑΚΑ	1:25.000
ΗΜΕΡΟΜΗΝΙΑ	12-2023	ΕΚΔΟΣΗ	3.0

---

**ΑΝΑΔΟΧΟΣ ΜΕΛΕΤΗΣ**  
**ΚΟΙΝΟΠΡΑΞΙΑ 1ης ΑΝΑΘΕΩΡΗΣΗΣ ΣΧΕΔΙΩΝ ΔΙΑΧΕΙΡΙΣΗΣ ΚΙΝΔΥΝΩΝ ΠΛΗΜΜΥΡΑΣ**  
**ΠΕΛΟΠΟΝΝΗΣΟΥ-ΚΡΗΤΗΣ**  
**A.D.T. ΩΜΕΓΑ ΣΥΜΒΟΥΛΟΙ ΜΗΧΑΝΙΚΟΙ Α.Τ.Ε./ ADVANCED ENVIRONMENTAL STUDIES**  
**ΣΥΜΒΟΥΛΟΙ ΜΗΧΑΝΙΚΟΙ Α.Μ.Ε.**


  
 Με τη συγχρηματοδότηση της Ελλάδας και της Ευρωπαϊκής Ένωσης