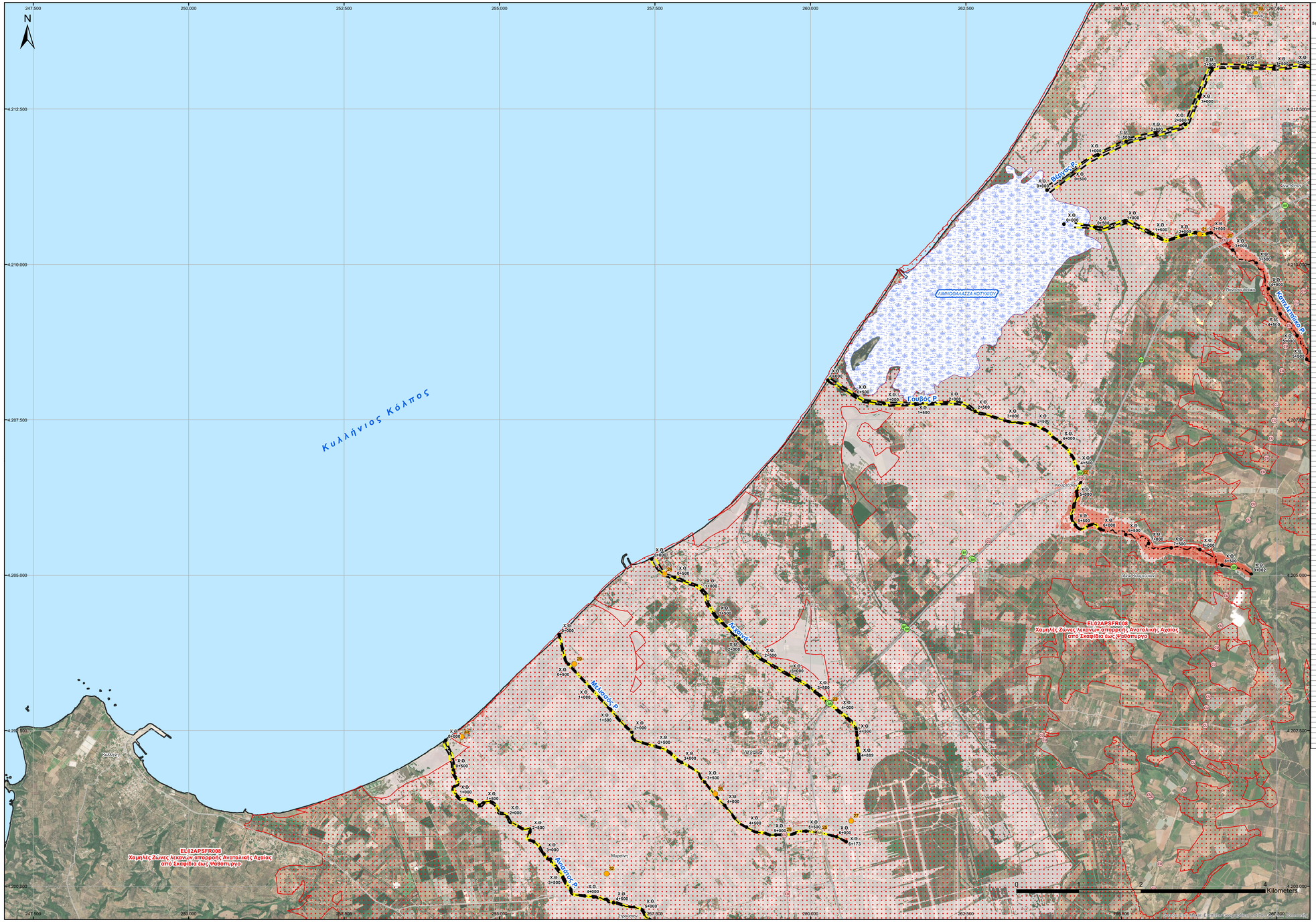

ID Σημείου	Χρόνος Άφιξης (ώρες) πλημμύρας βάθους d=0,30μ. / Arrival Time (hrs) of flood depth d=0,30m	Χρόνος Παραμονής (ώρες) πλημμύρας βάθους d=0,30μ. / Duration (hrs) of flood depth d=0,30m
1	4,00	11,50
2	4,75	11,00
3	5,00	11,50
4	5,00	12,00
5	12,75	0,00
6	12,00	1,25
7	5,00	19,00
8	11,25	7,25
9	12,50	1,00
10	20,50	14,25
11	45,75	9,00
12	25,00	36,50
13	16,75	55,25
14	0,00	0,00
15	6,75	24,50
16	8,50	39,50
17	9,50	30,75
18	9,75	38,25
19	20,75	12,75
20	8,75	39,25
21	13,25	34,75
22	8,50	39,50
23	16,50	55,50
24	33,25	38,75
25	7,75	64,25
26	10,50	61,50
27	35,50	22,50
28	0,00	0,00
29	0,00	0,00
30	30,25	41,75
31	44,75	21,00
32	51,50	5,50
33	54,25	8,50
34	11,83	6,33
35	11,50	3,83
36	12,50	0,00
37	9,50	14,50
38	8,50	7,50
39	9,50	14,50
40	7,25	16,75
41	7,25	16,75
42	5,75	18,25
43	5,25	18,75
44	5,00	19,00
45	13,25	21,00
46	13,25	21,00
47	12,50	35,50
48	11,50	23,75
49	11,50	24,25
50	9,25	38,75
51	23,75	5,50
52	8,75	33,50
53	8,50	39,50
54	8,00	35,50
55	0,00	0,00
56	0,00	0,00
57	0,00	0,00
58	0,00	0,00
59	0,00	0,00
60	6,25	10,25
61	6,50	12,00
62	0,00	0,00
63	7,50	30,25
64	9,75	38,25
65	7,50	36,50
66	8,75	15,25
67	7,25	11,00
68	7,25	15,25
69	10,25	5,25
70	10,75	18,50
71	10,75	2,50
72	7,00	8,50
73	6,00	13,50
74	6,00	17,00
75	0,00	0,00
76	6,75	17,25
77	10,75	37,25
78	6,25	38,75
79	10,25	34,75
80	12,50	33,50
81	11,00	24,75
82	5,00	19,00
83	0,00	0,00
84	23,25	0,75
85	7,25	66,00
86	28,00	68,00
87	31,00	65,00
88	40,75	55,25
89	8,00	40,00
90	8,25	30,00
91	5,25	66,75
92	5,75	66,25
93	5,50	66,50
94	6,25	25,00
95	8,00	25,25
96	8,25	31,75
97	8,50	28,50
98	8,75	33,25
99	11,75	22,50
100	13,00	32,25
101	15,50	29,25
102	18,25	29,75
103	6,00	15,25
104	6,00	10,75
105	6,50	17,50
106	4,75	19,25
107	5,25	11,25
108	6,50	9,50
109	6,50	13,00
110	6,75	11,75
111	12,25	1,00
112	0,00	0,00
113	7,00	6,75
114	3,75	12,25
115	7,00	7,00
116	0,00	0,00
117	0,00	0,00
118	0,00	0,00
119	0,00	0,00
120	26,00	1,75
121	4,50	15,25
122	8,00	7,00
123	10,50	4,75
124	0,00	0,00
125	8,00	6,25
126	0,00	0,00
127	8,25	9,75
128	0,00	0,00
129	0,00	0,00
130	18,00	6,00
131	14,75	9,25
132	11,50	12,50
133	10,00	14,00
134	9,50	14,50
135	5,50	18,50
136	26,75	21,25

Υπόμνημα / Legend

Μέγιστη Ταχύτητα (μ./δλ.) / Maximum Velocity (m./s.)

- < 1
- 1 - 2
- 2 - 5
- > 5

Τεχνικά έργα / Works

- Αναβαθμός / Weir
- Γέφυρα / Bridge
- Έργο Ταμίευσης Νερού / Water Reservoir Work
- Οχετός / Culvert
- Αναχώματα ή/και Διευθετήσεις / Levees and/or Training Works

Άξονας Υδατορέματος/ Stream axis

Λίμνες, Ταμιευτήρες / Lakes, Reservoirs

Μεταβατικά ύδατα / Transitional waters

Χ.Θ. 0 + 000 — *Χιλομετρικές θέσεις / Chainage*

130 — *Χαρακτηριστικά Σημεία / Characteristic Points*

Οικισμοί / Settlements

Όνομα — **Πληθυσμός > 5000** / **Population > 5000**

Όνομα — *2000 < Πληθυσμός < 5000* / *2000 < Population < 5000*

Όνομα — *Πληθυσμός < 1000* / *Population < 2000*

Άλλα Υδατικά Διαμερίσματα / Other River Basin Districts

Υδατικό Διαμέρισμα EL 02/ River Basin District EL 02

ΖΑΥΚΠ / APSFR

Οδικό Δίκτυο

- Πρωτεύον/Primary
- Δευτερεύον/Secondary
- Υπόλοιπο/Other
- Σιδηροδρομική Γραμμή/ Railway

ΤΕΤΡΑΓΩΝΙΣΜΟΣ ΕΓΣΑ 87 ANA 2500M.
GGRS 87 QUADRATURE PER 2500M.

1ο Σημείωμα:
T = 1000 έτη: Το τεχνητά γεγονότα βροχής, της συγκεκριμένης περόδου επαναφοράς, που χρησιμοποιήθηκαν ως δεδομένα εισόδου για τον προσδιορισμό των εκτάσεων και βάθων/ταχυτήτων πλημμύρας, έχουν προσδιορισθεί βάσει στατιστικής επεξεργασίας βροχομετρικών δεδομένων που περιγράφουν την ιστορική περίοδο έως και το 2022. Το χρονικό διαστήματα για το οποίο ήταν διαθέσιμα τα αξιοπιστότερα δεδομένα δεν ήταν κοινό μεταξύ των σταθμών μέτρησης.

2ο Σημείωμα:
Τα αποτελέσματα που παρουσιάζονται αφορούν συγκεκριμένο τεχνητό γεγονός βροχής που αντιστοιχεί σε 28.965, 16.365, 9.720, 3.789, 25.532, 9.207, 26.685 (σε χιλ. ton. αντιστοιχεί αντιστάθμισμα κατάντη της ανάντη απορροής: Βάρκος Ρ., Ανατος Ρ., Μελισσός Ρ., Λεχαινά#, Γουβός Ρ., Καπελιάτικο Ρ., Ρουσκουλάς Ρ.), συνολικής διάρκειας 12, 48, 12, 12, 24, 12, 48 (διάρκεια βροχής σε ίση αντίστοιχα.
Σημειώνεται ότι ένα περιστατικό βροχής με τον ίδιο όγκο και τον ίδιο χρόνο εξέλιξής αλλά με διαφορετική χρονική κατανομή, θα είχε διαφορετικό πλημμυρικό αποτέλεσμα.

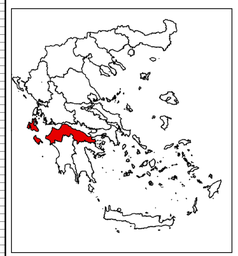

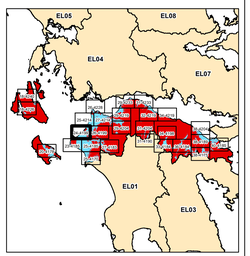

ΕΛΛΗΝΙΚΗ ΔΗΜΟΚΡΑΤΙΑ

ΥΠΟΥΡΓΕΙΟ ΠΕΡΙΒΑΛΛΟΝΤΟΣ & ΕΝΕΡΓΕΙΑΣ

ΓΕΝΙΚΗ ΓΡΑΜΜΑΤΕΙΑ ΦΥΣΙΚΟΥ ΠΕΡΙΒΑΛΛΟΝΤΟΣ ΚΑΙ ΥΔΑΤΩΝ

ΓΕΝΙΚΗ ΔΙΕΥΘΥΝΣΗ ΥΔΑΤΩΝ

1η ΑΝΑΘΕΩΡΗΣΗ ΣΧΕΔΙΩΝ ΔΙΑΧΕΙΡΙΣΗΣ ΚΙΝΔΥΝΩΝ ΠΛΗΜΜΥΡΑΣ ΛΕΚΑΝΩΝ ΑΠΟΡΡΟΗΣ ΠΟΤΑΜΩΝ ΤΩΝ ΥΔΑΤΙΚΩΝ ΔΙΑΜΕΡΙΣΜΑΤΩΝ ΔΥΤΙΚΗΣ, ΒΟΡΕΙΑΣ, ΑΝΑΤΟΛΙΚΗΣ ΠΕΛΟΠΟΝΝΗΣΟΥ ΚΑΙ ΚΡΗΤΗΣ

Υδατικό Διαμέρισμα
ΒΟΡΕΙΑΣ ΠΕΛΟΠΟΝΝΗΣΟΥ (EL02)

Στάδιο 1ο - Παραδοτέο 5

Χάρτες Επικινδυνότητας Πλημμύρας

ΧΑΡΤΗΣ ΕΠΙΚΙΝΔΥΝΟΤΗΤΑΣ ΠΛΗΜΜΥΡΑΣ
ΑΠΟ ΠΟΤΑΜΙΕΣ ΡΟΕΣ / ΛΙΜΝΕΣ.
ΧΩΡΙΚΗ ΚΑΤΑΝΟΜΗ ΜΕΓΙΣΤΗΣ ΤΑΧΥΤΗΤΑΣ ΠΛΗΜΜΥΡΑΣ
ΓΙΑ ΠΕΡΙΟΔΟ ΕΠΑΝΑΦΟΡΑΣ T = 1000 ΕΤΗ

ΖΑΥΚΠ: EL02APSFR008

FLUVIAL FLOOD HAZARD MAP.
SPATIAL DISTRIBUTION OF MAXIMUM VELOCITY
FOR RETURN PERIOD T = 1000 YEARS

APSFR: EL02APSFR008

ΑΡΙΘΜΟΣ Φ. ΧΑΡΤΗ	EL02-05-VMAX-01K-025-24-4199-03	ΚΛΙΜΑΚΑ	1:25.000
ΗΜΕΡΟΜΗΝΙΑ	15-12-2023	ΕΚΔΟΣΗ	3.0

ΑΝΑΔΟΧΟΣ ΜΕΛΕΤΗΣ
ΚΟΙΝΟΠΡΑΞΙΑ 1ης ΑΝΑΘΕΩΡΗΣΗΣ ΣΧΕΔΙΩΝ ΔΙΑΧΕΙΡΙΣΗΣ ΚΙΝΔΥΝΩΝ ΠΛΗΜΜΥΡΑΣ ΠΕΛΟΠΟΝΝΗΣΟΥ-ΚΡΗΤΗΣ

Α.Δ.Τ ΩΜΕΓΑ ΣΥΜΒΟΥΛΟΙ ΜΗΧΑΝΙΚΟΙ Α.Τ.Ε./ ADVANCED ENVIRONMENTAL STUDIES ΣΥΜΒΟΥΛΟΙ ΜΗΧΑΝΙΚΟΙ Α.Μ.Ε.

Με τη συγχρηματοδότηση της Ελλάδας και της Ευρωπαϊκής Ένωσης