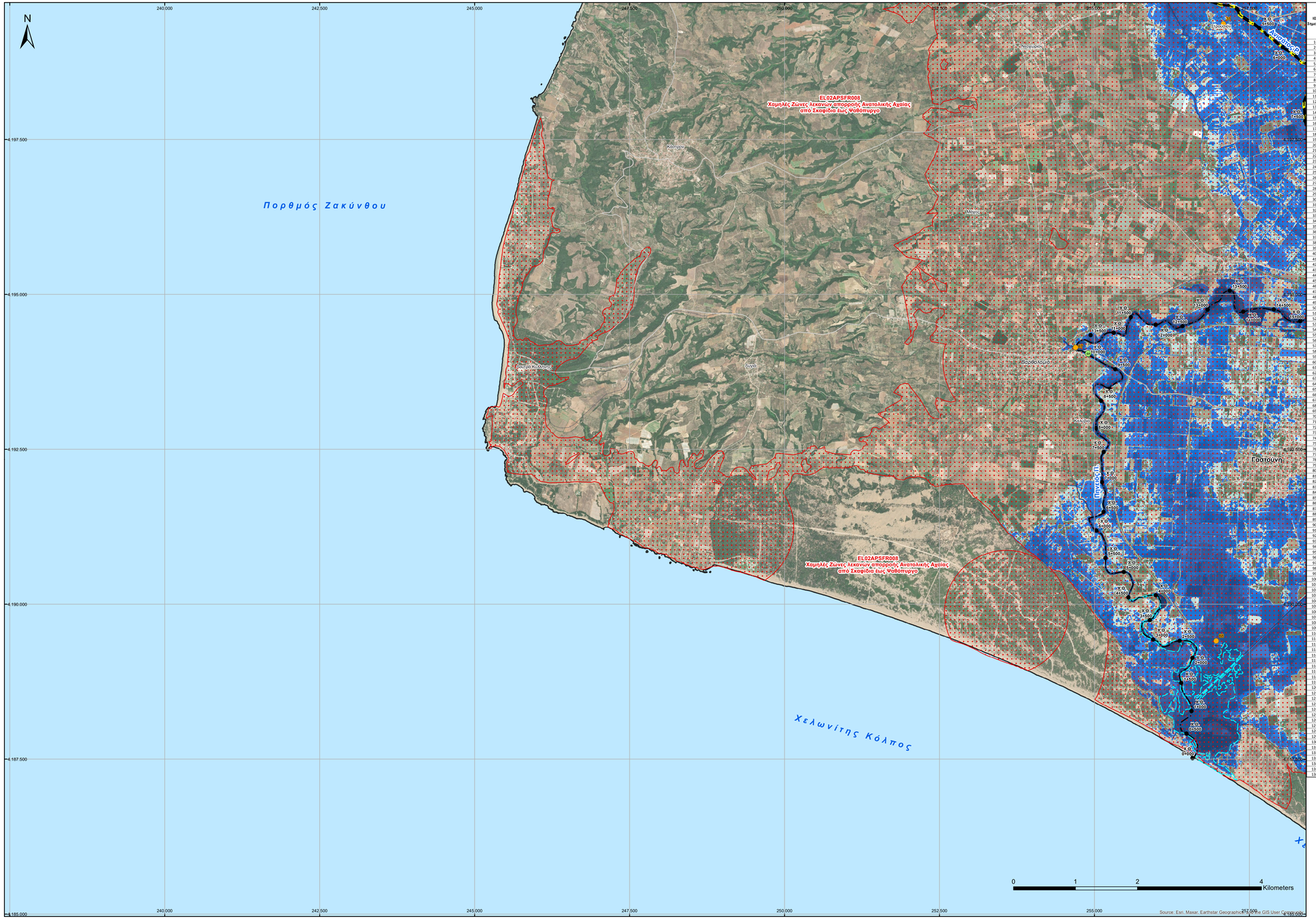

ID Σημείου	Χρόνος Άφιξης (ώρες) πλημμύρας (βάθους d=0,30μ. / Arrival Time (hrs) of flood depth d=0,30m	Χρόνος Παραμονής (ώρες) πλημμύρας (βάθους d=0,30μ.) / Duration (hrs) of flood depth d=0,30m
1	5,25	9,75
2	5,75	9,5
3	6,25	9,5
4	6,00	10,75
5	0,00	0
6	0,00	0
7	6,25	17,75
8	10,00	5,25
9	8,25	15,75
10	18,50	11,25
11	31,75	2,25
12	25,75	26,75
13	21,25	50,75
14	0,00	0
15	9,00	20,5
16	10,75	37,25
17	11,75	27,5
18	12,00	36
19	16,75	7,75
20	11,00	37
21	13,75	34,25
22	10,75	37,25
23	20,75	51,25
24	34,25	37,75
25	10,75	61,25
26	14,25	57,75
27	26,25	17,75
28	0,00	0
29	0,00	0
30	29,25	41,75
31	33,50	16,25
32	0,00	0
33	0,00	0
34	9,67	5
35	8,50	2,33
36	0,00	0
37	9,25	14,75
38	7,50	6
39	9,00	3
40	8,25	15,75
41	7,25	16,75
42	6,50	17,5
43	6,00	18
44	6,00	18
45	14,00	18
46	14,00	18
47	13,75	34,25
48	13,25	19,5
49	13,25	26,5
50	11,75	36,25
51	0,00	0
52	11,25	29,75
53	10,75	37,25
54	10,25	37,75
55	0,00	0
56	0,00	0
57	0,00	0
58	0,00	0
59	0,00	0
60	6,75	8,75
61	7,00	11,25
62	0,00	0
63	9,75	27,5
64	11,75	36,25
65	7,50	11
66	7,75	7,25
67	7,25	10
68	7,50	15,75
69	8,50	2,75
70	11,75	15,5
71	7,00	1,25
72	7,00	6,5
73	7,00	11,75
74	7,00	15,75
75	0,00	0
76	7,50	16,5
77	12,00	36
78	8,25	36,75
79	12,50	32,5
80	14,75	30,25
81	11,50	23
82	7,00	17
83	0,00	0
84	16,75	7,25
85	10,00	63
86	32,25	63,75
87	34,50	61,5
88	41,00	55
89	10,00	38
90	10,50	26
91	7,25	64,75
92	7,75	64,25
93	7,50	64,5
94	8,50	21,75
95	10,00	22
96	10,50	26,25
97	10,50	24,25
98	11,00	27,5
99	13,50	18,5
100	15,00	29,5
101	16,75	31,25
102	18,75	29,25
103	6,50	14,25
104	6,75	9,5
105	7,00	17
106	5,75	18,25
107	6,00	9,5
108	7,00	8,25
109	7,00	12,75
110	7,25	11
111	0,00	0
112	0,00	0
113	6,75	7
114	4,75	11
115	6,50	4,75
116	0,00	0
117	0,00	0
118	0,00	0
119	0,00	0
120	0,00	0
121	5,75	13,75
122	7,25	6,5
123	9,00	3,5
124	0,00	0
125	7,00	6,25
126	0,00	0
127	7,50	8,75
128	0,00	0
129	0,00	0
130	6,50	17,5
131	9,00	15
132	11,50	12,5
133	14,75	5,25
134	15,25	8,75
135	5,50	18,5
136	0,00	0

Υπόμνημα / Legend

Μέγιστο Βάθος (μ.) / Maximum Depth (m.)

- < 0.2
- 0.2 - 0.5
- 0.5 - 1
- 1.0 - 2.0
- >2

Τεχνικά έργα / Works

- Αναβαθμός / Weir
- Γέφυρα / Bridge
- Έργο Ταμίευσης Νερού / Water Reservoir Work
- Οχετός / Culvert
- Αναχώματα ή/και Διευθετήσεις / Levees and/or Training Works

Άξονας Υδατορέματος/ Stream axis

Λίμνες, Ταμιευτήρες / Lakes, Reservoirs

Μεταβατικά ύδατα / Transitional waters

Χ.Θ. 0 + 000 — *Χιλομετρικές Θέσεις / Chainages*

130 — *Χαρακτηριστικά Σημεία / Characteristic Points*

Μέγιστη κατάκλιση λόγω ανύψωσης της Μ.Σ.Θ / Maximum inundation due to A.S.L. rise

Οικισμοί / Settlements

Όνομα — **Πληθυσμός > 5000 / Population > 5000**

Όνομα — *2000 < Πληθυσμός < 5000 / 2000 < Population < 5000*

Όνομα — *Πληθυσμός < 2000 / Population < 2000*

Άλλα Υδατικά Διαμερίσματα / Other River Basin Districts

Υδατικό Διαμέρισμα EL 02/ River Basin District EL 02

ΖΑΥΚΠ / APSFR

Οδικό Δίκτυο

- Πρωτεύον/Primary
- Δευτερεύον/Secondary
- Υπόλοιπο/Other
- Σιδηροδρομική Γραμμή/ Railway

ΤΕΤΡΑΓΩΝΙΣΜΟΣ ΕΓΣΑ 87 ΑΝΑ 2500Μ.
GGRS 87 QUADRATURE PER 2500M.

1ο Σημείωμα:
Τ = 100 έτη: Το τεχνητά γεγονότα βροχής, της συγκεκριμένης περιόδου επαναφοράς, που χρησιμοποιήθηκαν ως δεδομένα εισόδου για τον προσδιορισμό των εκτάσεων και βάθων/παροχών πλημμύρας, έχουν προσδιορισστεί βάσει στατιστικής επεξεργασίας βροχομετρικών δεδομένων που περιγράφουν την ιστορική περίοδο έως και το 2022. Το χρονικό διαστήματα για το οποίο ήταν διαθέσιμα τα αξιοπιστότερα δεδομένα δεν ήταν κοινό μεταξύ των σταθμών μέτρησης;

2ο Σημείωμα:
Τα αποτελέσματα που παρουσιάζονται παραχούν συγκεκριμένο τεχνητό γεγονός βροχής που αντιστοιχεί σε 192.227, 9.937 (σε χιλ. 1ση, αντιστοιχεί σπιγνίτης συνολικής τακτικής απορροής:
Πηγαίος Π., Αναστας Ρ.).
συνολικής διάρκειας 12, 48 (διάρκεια βροχής σε hr) αντίστοιχα.
Σημειώνεται ότι ένα περιστατικό βροχής με τον ίδιο όγκο και τον ίδιο χρόνο εξέλιξής αλλά με διαφορετική χρονική κατανομή, θα είχε διαφορετικό πλημμυρικό αποτέλεσμα.

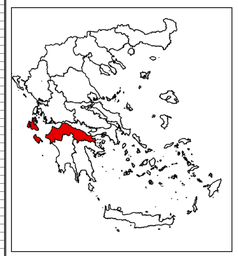

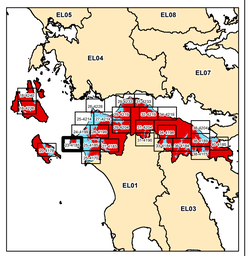

ΕΛΛΗΝΙΚΗ ΔΗΜΟΚΡΑΤΙΑ

ΥΠΟΥΡΓΕΙΟ ΠΕΡΙΒΑΛΛΟΝΤΟΣ & ΕΝΕΡΓΕΙΑΣ

ΓΕΝΙΚΗ ΓΡΑΜΜΑΤΕΙΑ ΦΥΣΙΚΟΥ ΠΕΡΙΒΑΛΛΟΝΤΟΣ ΚΑΙ ΥΔΑΤΩΝ

ΓΕΝΙΚΗ ΔΙΕΥΘΥΝΣΗ ΥΔΑΤΩΝ

ΥΠΟΥΡΓΕΙΟ ΠΕΡΙΒΑΛΛΟΝΤΟΣ & ΕΝΕΡΓΕΙΑΣ

1η ΑΝΑΘΕΩΡΗΣΗ ΣΧΕΔΙΩΝ ΔΙΑΧΕΙΡΙΣΗΣ ΚΙΝΔΥΝΩΝ ΠΛΗΜΜΥΡΑΣ ΛΕΚΑΝΩΝ ΑΠΟΡΡΟΗΣ ΠΟΤΑΜΩΝ ΤΩΝ ΥΔΑΤΙΚΩΝ ΔΙΑΜΕΡΙΣΜΑΤΩΝ ΔΥΤΙΚΗΣ, ΒΟΡΕΙΑΣ, ΑΝΑΤΟΛΙΚΗΣ ΠΕΛΟΠΟΝΝΗΣΟΥ ΚΑΙ ΚΡΗΤΗΣ

Υδατικό Διαμέρισμα
ΒΟΡΕΙΑΣ ΠΕΛΟΠΟΝΝΗΣΟΥ (EL02)

Στάδιο 1ο - Παραδοτέο 5

Χάρτες Επικινδυνότητας Πλημμύρας

ΧΑΡΤΗΣ ΕΠΙΚΙΝΔΥΝΟΤΗΤΑΣ ΠΛΗΜΜΥΡΑΣ
ΑΠΟ ΠΟΤΑΜΙΕΣ ΡΟΕΣ / ΛΙΜΝΕΣ.
ΧΩΡΙΚΗ ΚΑΤΑΝΟΜΗ ΜΕΓΙΣΤΟΥ ΒΑΘΟΥΣ ΠΛΗΜΜΥΡΑΣ
ΓΙΑ ΠΕΡΙΟΔΟ ΕΠΑΝΑΦΟΡΑΣ Τ = 100 ΕΤΗ

ΖΑΥΚΠ: EL02APSFR008

FLUVIAL FLOOD HAZARD MAP.
SPATIAL DISTRIBUTION OF MAXIMUM DEPTH
FOR RETURN PERIOD T = 100 YEARS

APSFR: EL02APSFR008

ΑΡΙΘΜΟΣ Φ. ΧΑΡΤΗ	**EL02-05-DMAX-100-025-23-4185-03**	**ΚΛΙΜΑΚΑ**	**1:25.000**
ΗΜΕΡΟΜΗΝΙΑ	**15-12-2023**	**ΕΚΔΟΣΗ**	**3.0**

ΑΝΑΔΟΧΟΣ ΜΕΛΕΤΗΣ
ΚΟΙΝΟΠΡΑΞΙΑ 1ης ΑΝΑΘΕΩΡΗΣΗΣ ΣΧΕΔΙΩΝ ΔΙΑΧΕΙΡΙΣΗΣ ΚΙΝΔΥΝΩΝ ΠΛΗΜΜΥΡΑΣ ΠΕΛΟΠΟΝΝΗΣΟΥ-ΚΡΗΤΗΣ

Α.Δ.Τ ΩΜΕΓΑ ΣΥΜΒΟΥΛΟΙ ΜΗΧΑΝΙΚΟΙ Α.Τ.Ε. / ADVANCED ENVIRONMENTAL STUDIES ΣΥΜΒΟΥΛΟΙ ΜΗΧΑΝΙΚΟΙ Α.Μ.Ε.

Ευρωπαϊκή Ένωση
Ταμείο Συνοχής

Με τη συγχρηματοδότηση της Ελλάδας και της Ευρωπαϊκής Ένωσης

ΕΣΠΑ 2014-2020
ανάπτυξη · ψυχή · πλοκάμια