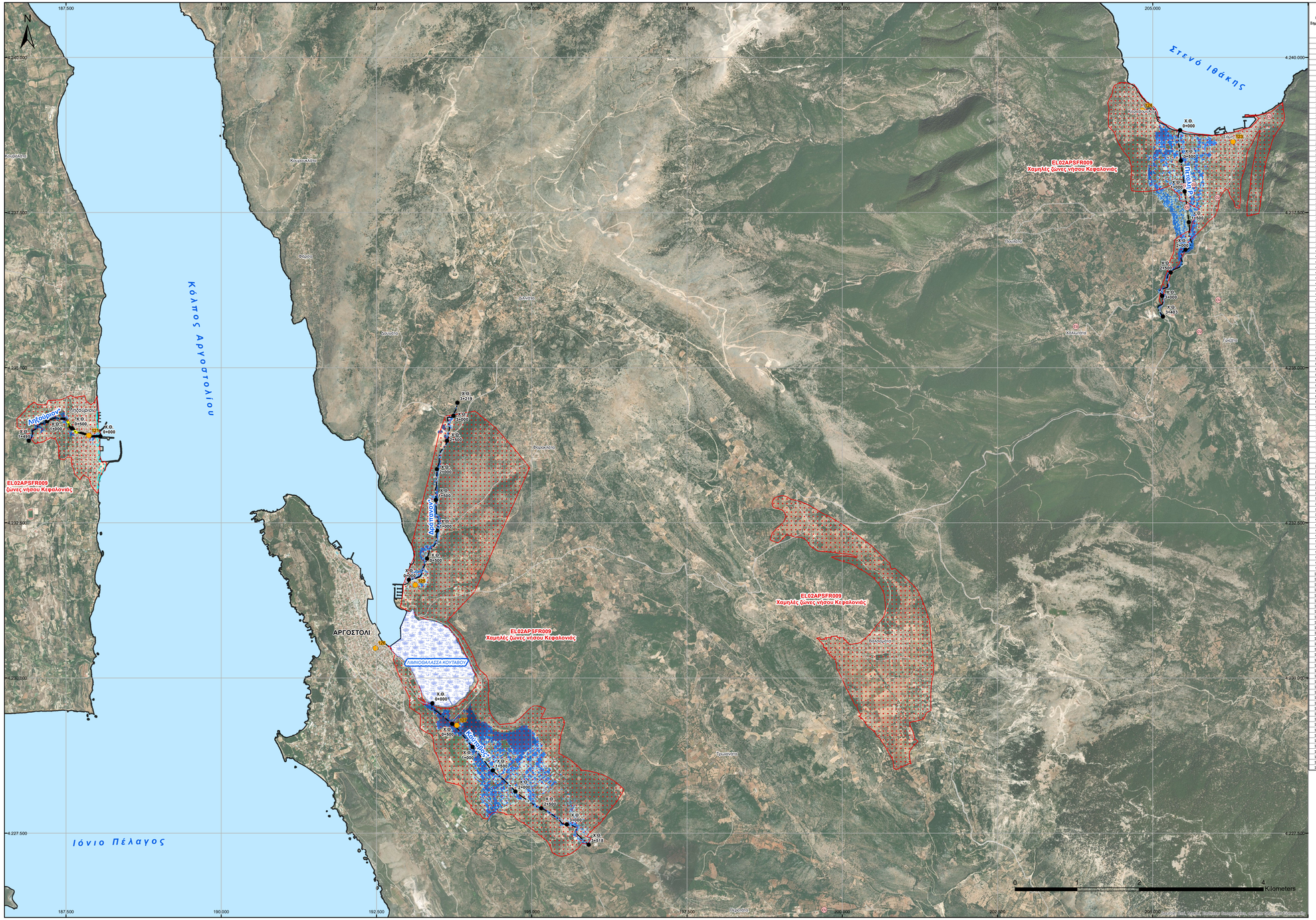

ID Σημείου	Χρόνος Άφιξης (ώρες) πλημμύρας βάθους d=0,30μ. / Arrival Time (hrs) of flood depth d=0,30m	Χρόνος Παραμονής (ώρες) πλημμύρας βάθους d=0,30μ. / Duration (hrs) of flood depth d=0,30m
1	5,75	9,50
2	6,25	9,00
3	6,75	9,25
4	6,50	10,75
5	0,00	0,00
6	0,00	0,00
7	6,75	17,25
8	10,75	4,25
9	8,75	4,25
10	19,25	9,50
11	0,00	0,00
12	26,75	24,50
13	23,25	48,75
14	0,00	0,00
15	10,00	19,50
16	11,75	36,25
17	12,75	27,00
18	13,00	35,00
19	17,50	6,50
20	12,00	36,00
21	12,75	35,25
22	11,75	36,25
23	22,50	49,50
24	35,75	36,25
25	12,00	60,00
26	15,75	56,25
27	27,25	15,75
28	0,00	0,00
29	0,00	0,00
30	30,25	40,25
31	35,00	13,25
32	0,00	0,00
33	0,00	0,00
34	10,33	3,67
35	9,33	0,67
36	0,00	0,00
37	9,50	14,50
38	7,75	5,50
39	9,75	1,75
40	8,50	15,50
41	7,50	16,50
42	6,75	17,25
43	6,50	17,50
44	6,50	17,50
45	14,50	17,50
46	14,50	17,50
47	14,25	33,75
48	13,75	19,75
49	13,75	22,50
50	12,75	35,25
51	0,00	0,00
52	12,25	29,00
53	11,75	36,25
54	11,25	36,75
55	0,00	0,00
56	0,00	0,00
57	0,00	0,00
58	0,00	0,00
59	0,00	0,00
60	7,00	8,50
61	7,50	10,75
62	0,00	0,00
63	10,50	27,00
64	12,50	35,50
65	7,75	11,00
66	8,25	6,75
67	7,75	9,50
68	8,00	15,50
69	0,00	0,00
70	12,25	14,75
71	0,00	0,00
72	7,25	5,75
73	7,25	11,50
74	7,50	15,50
75	0,00	0,00
76	8,00	16,00
77	12,25	35,75
78	9,25	35,75
79	13,50	31,50
80	15,75	29,25
81	12,50	22,25
82	7,75	16,25
83	0,00	0,00
84	17,75	6,25
85	11,50	61,75
86	34,00	62,00
87	36,25	59,75
88	43,00	53,00
89	11,00	37,00
90	11,50	25,25
91	8,00	64,00
92	8,50	63,50
93	8,25	63,75
94	9,25	21,00
95	13,00	21,00
96	11,25	25,75
97	11,50	23,25
98	11,75	26,75
99	14,25	18,00
100	15,50	29,50
101	17,50	30,50
102	19,50	28,50
103	7,00	9,50
104	7,00	9,25
105	7,25	16,75
106	6,25	17,75
107	6,50	9,00
108	7,25	8,00
109	7,25	12,75
110	7,75	10,75
111	0,00	0,00
112	0,00	0,00
113	7,25	5,75
114	5,25	10,50
115	6,75	3,75
116	0,00	0,00
117	0,00	0,00
118	0,00	0,00
119	0,00	0,00
120	0,00	0,00
121	6,25	13,25
122	7,75	5,75
123	0,00	0,00
124	0,00	0,00
125	7,25	4,50
126	0,00	0,00
127	8,00	8,25
128	0,00	0,00
129	0,00	0,00
130	6,75	17,25
131	9,50	14,50
132	12,25	11,75
133	17,00	7,00
134	17,25	6,75
135	5,75	18,25
136	0,00	0,00

Υπόμνημα / Legend

Μέγιστο Βάθος (μ.) / Maximum Depth (m.)

- < 0.2
- 0.2 - 0.5
- 0.5 - 1
- 1.0 - 2.0
- >2

Τεχνικά έργα / Works

- Αναβαθμός / Weir
- Γέφυρα / Bridge
- Έργο Ταμίευσης Νερού / Water Reservoir Work
- Οχετός / Culvert
- Αναχώματα ή/και Διευθετήσεις / Levees and/or Training Works

Άξονας Υδατορέματος/ Stream axis

Λίμνες, Ταμιευτήρες / Lakes, Reservoirs

Μεταβατικά ύδατα / Transitional waters

Χ.Θ. 0 + 000 — *Χιλιομετρικές Θέσεις / Chainages*

130 — *Χαρακτηριστικά Σημεία / Characteristic Points*

Μέγιστη κατάκλιση λόγω ανύψωσης της Μ.Σ.Θ / Maximum inundation due to A.S.L. rise

Οικισμοί / Settlements

Όνομα — **Πληθυσμός > 5000** / **Population > 5000**

Όνομα — *2000 < Πληθυσμός < 5000* / *2000 < Population < 5000*

Όνομα — *Πληθυσμός < 2000* / *Population < 2000*

Άλλα Υδατικά Διαμερίσματα / Other River Basin Districts

Υδατικό Διαμέρισμα EL 02/ River Basin District EL 02

ΖΑΥΚΗ / APSFR

Οδικό Δίκτυο

- Πρωτεύον/Primary
- Δευτερεύον/Secondary
- Υπόλοιπο/Other
- Σιδηροδρομική Γραμμή/ Railway

ΤΕΤΡΑΓΩΝΙΣΜΟΣ ΕΓΣΑ 87 ANA 2500M.
GGRS 87 QUADRATURE PER 2500M.

1ο Σημείωμα:
Τ = 50 έτη: Τα τεχνητά γεγονότα βροχής, της συγκεκριμένης περιόδου επαναφοράς, που χρησιμοποιήθηκαν ως δεδομένα εισόδου για τον προσδιορισμό των εκπόνων και βάθων/ταχυτήτων πλημμύρας, έχουν προσδιορισθεί βάσει στατιστικής επεξεργασίας βροχομετρικών δεδομένων που περιγράφουν την ιστορική περίοδο έως και το 2022. Το χρονικό διαστήματα για το οποίο ήταν διαθέσιμα τα αξιοπιστία δεδομένα δεν ήταν κοινό μεταξύ των σταθμών μέτρησης.

2ο Σημείωμα:
Τα αποτελέσματα που παρουσιάζονται αφορούν συγκεκριμένο τεχνητό γεγονός βροχής που αντιστοιχεί σε 7,048, 11.995, 4.002, 2.496, 0.722 (σε μλ. ύψη, αντίστοιχα) στιγμιαίες συνολικές λακκούες απορροής: Αγίας Ευφημίας Ρ. Πετάλη Ρ. Κουταβού& Δράπανων Β.Κ. Λιβηρόμυλα).
συνολικής διάρκειας 24, 12, 24, 12, 12 (διάρκεια βροχής σε hr) αντίστοιχα.
Σημειώνεται ότι ένα περιστατικό βροχής με ίδιο ύψος και τον ίδιο χρόνο εξέλιξής αλλά με διαφορετική χρονική κατανομή, θα είχε διαφορετικό πλημμυρικό αποτέλεσμα.

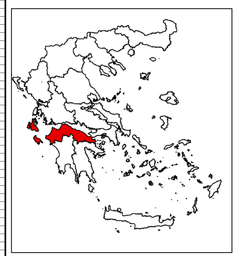

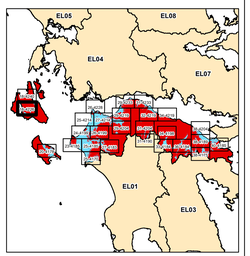

ΕΛΛΗΝΙΚΗ ΔΗΜΟΚΡΑΤΙΑ

ΥΠΟΥΡΓΕΙΟ ΠΕΡΙΒΑΛΛΟΝΤΟΣ & ΕΝΕΡΓΕΙΑΣ

ΓΕΝΙΚΗ ΓΡΑΜΜΑΤΕΙΑ ΦΥΣΙΚΟΥ ΠΕΡΙΒΑΛΛΟΝΤΟΣ ΚΑΙ ΥΔΑΤΩΝ

ΓΕΝΙΚΗ ΔΙΕΥΘΥΝΣΗ ΥΔΑΤΩΝ

1η ΑΝΑΘΕΩΡΗΣΗ ΣΧΕΔΙΩΝ ΔΙΑΧΕΙΡΙΣΗΣ ΚΙΝΔΥΝΩΝ ΠΛΗΜΜΥΡΑΣ ΛΕΚΑΝΩΝ ΑΠΟΡΡΟΗΣ ΠΟΤΑΜΩΝ ΤΩΝ ΥΔΑΤΙΚΩΝ ΔΙΑΜΕΡΙΣΜΑΤΩΝ ΔΥΤΙΚΗΣ, ΒΟΡΕΙΑΣ, ΑΝΑΤΟΛΙΚΗΣ ΠΕΛΟΠΟΝΝΗΣΟΥ ΚΑΙ ΚΡΗΤΗΣ

Υδατικό Διαμέρισμα
ΒΟΡΕΙΑΣ ΠΕΛΟΠΟΝΝΗΣΟΥ (EL02)

Στάδιο 1ο - Παραδοτέο 5

Χάρτες Επικινδυνότητας Πλημμύρας

ΧΑΡΤΗΣ ΕΠΙΚΙΝΔΥΝΟΤΗΤΑΣ ΠΛΗΜΜΥΡΑΣ
ΑΠΟ ΠΟΤΑΜΙΕΣ ΡΟΕΣ / ΛΙΜΝΕΣ
ΧΩΡΙΚΗ ΚΑΤΑΝΟΜΗ ΜΕΓΙΣΤΟΥ ΒΑΘΟΥΣ ΠΛΗΜΜΥΡΑΣ
ΓΙΑ ΠΕΡΙΟΔΟ ΕΠΑΝΑΦΟΡΑΣ Τ = 50 ΕΤΗ

ΖΑΥΚΗ: EL02APSFR009

FLUVIAL FLOOD HAZARD MAP.
SPATIAL DISTRIBUTION OF MAXIMUM DEPTH
FOR RETURN PERIOD T = 50 YEARS

APSFR: EL02APSFR009

ΑΡΙΘΜΟΣ Φ. ΧΑΡΤΗ	EL02-05-DMAX-050-025-18-4226-03	ΚΛΙΜΑΚΑ	1:25.000
ΗΜΕΡΟΜΗΝΙΑ	15-12-2023	ΕΚΔΟΣΗ	3.0

ΑΝΑΔΟΧΟΣ ΜΕΛΕΤΗΣ
ΚΟΙΝΟΠΡΑΞΙΑ 1ης ΑΝΑΘΕΩΡΗΣΗΣ ΣΧΕΔΙΩΝ ΔΙΑΧΕΙΡΙΣΗΣ ΚΙΝΔΥΝΩΝ ΠΛΗΜΜΥΡΑΣ ΠΕΛΟΠΟΝΝΗΣΟΥ-ΚΡΗΤΗΣ

Α.Δ.Τ ΩΜΕΓΑ ΣΥΜΒΟΥΛΟΙ ΜΗΧΑΝΙΚΟΙ Α.Τ.Ε. / ADVANCED ENVIRONMENTAL STUDIES ΣΥΜΒΟΥΛΟΙ ΜΗΧΑΝΙΚΟΙ Α.Μ.Ε.

Με τη συγχρηματοδότηση της Ελλάδας και της Ευρωπαϊκής Ένωσης