

ID Σημείου	Χρόνος Άφιξης (ώρες) πλημμύρας βάθους d>0,30μ. / Arrival Time (hrs) of flood depth d>0,30m	Χρόνος Παραμονής (ώρες) πλημμύρας βάθους d>0,30μ. / Duration (hrs) of flood depth d>0,30m
1	4,00	11,50
2	4,75	11,00
3	5,00	11,50
4	5,00	12,00
5	12,75	0,00
6	12,00	1,25
7	5,00	19,00
8	11,25	7,25
9	12,50	1,00
10	20,50	14,25
11	45,75	9,00
12	25,00	36,50
13	16,75	55,25
14	0,00	0,00
15	6,75	24,50
16	8,50	39,50
17	9,50	30,75
18	9,75	38,25
19	20,75	12,75
20	8,75	39,25
21	13,25	34,75
22	8,50	39,50
23	16,50	55,50
24	33,25	38,75
25	7,75	64,25
26	10,50	61,50
27	35,50	22,50
28	0,00	0,00
29	0,00	0,00
30	30,25	41,75
31	44,75	21,00
32	51,50	5,50
33	54,25	8,50
34	11,83	6,33
35	11,50	3,83
36	12,50	0,00
37	9,50	14,50
38	8,50	7,50
39	9,50	14,50
40	7,25	16,75
41	7,25	16,75
42	5,75	18,25
43	5,25	18,75
44	5,00	19,00
45	13,25	21,00
46	13,25	21,00
47	12,50	35,50
48	11,50	23,75
49	11,50	24,25
50	9,25	38,75
51	23,75	5,50
52	8,75	33,50
53	8,50	39,50
54	8,00	35,50
55	0,00	0,00
56	0,00	0,00
57	0,00	0,00
58	0,00	0,00
59	0,00	0,00
60	6,25	10,25
61	6,50	12,00
62	0,00	0,00
63	7,50	30,25
64	9,75	38,25
65	7,50	16,50
66	8,75	15,25
67	7,25	11,00
68	7,25	15,25
69	10,25	5,25
70	10,75	18,50
71	10,75	2,50
72	7,00	8,50
73	6,00	13,50
74	6,00	17,00
75	0,00	0,00
76	6,75	17,25
77	10,75	37,25
78	6,25	38,75
79	10,25	34,75
80	12,50	32,50
81	11,00	24,75
82	5,00	19,00
83	0,00	0,00
84	23,25	0,75
85	7,25	66,00
86	28,00	68,00
87	31,00	65,00
88	40,75	55,25
89	8,00	40,00
90	8,25	30,00
91	5,25	66,75
92	5,75	66,25
93	5,50	66,50
94	6,25	25,00
95	8,00	25,25
96	8,25	31,75
97	8,50	28,50
98	8,75	33,25
99	11,75	22,50
100	13,00	32,25
101	15,50	29,25
102	18,25	29,75
103	6,00	15,25
104	6,00	10,75
105	6,50	17,50
106	4,75	19,25
107	5,25	11,25
108	6,50	9,50
109	6,50	13,00
110	6,75	11,75
111	12,25	1,00
112	0,00	0,00
113	7,00	6,75
114	3,75	12,25
115	7,00	7,00
116	0,00	0,00
117	0,00	0,00
118	0,00	0,00
119	0,00	0,00
120	26,00	1,75
121	4,50	15,25
122	8,00	7,00
123	10,50	4,75
124	0,00	0,00
125	8,00	6,25
126	0,00	0,00
127	8,25	9,75
128	0,00	0,00
129	0,00	0,00
130	18,00	6,00
131	14,75	9,25
132	11,50	12,50
133	10,00	14,00
134	9,50	14,50
135	5,50	18,50
136	26,75	21,25

Υπόμνημα / Legend

Μέγιστο Βάθος (μ.) / Maximum Depth (m.)

- < 0.2
- 0.2 - 0.5
- 0.5 - 1
- 1.0 - 2.0
- >2

Τεχνικά έργα / Works

- WR Αναβαθμός / Weir
- BR Γέφυρα / Bridge
- DM Εργο Ταμίευσης Νερού / Water Reservoir Work
- CU Οχετός / Culvert
- Αναχώματα ή/και Διευθετήσεις / Levees and/or Training Works

Άξονας Υδατορέματος/ Stream axis

Λίμνες, Ταμιευτήρες / Lakes, Reservoirs

Μεταβατικά ύδατα / Transitional waters

Χ.Θ. 0 + 000 Χιλιομετρικές Θέσεις / Chainages

130 Χαρακτηριστικά σημεία / Characteristic points

Οικισμοί / Settlements

Όνομα **Πληθυσμός > 5000 Population > 5000**

Όνομα *2000 < Πληθυσμός < 5000 2000 < Population < 5000*

Όνομα Πληθυσμός < 2000 Population < 2000

Άλλα Υδατικά Διαμερίσματα Other River Basin Districts

Υδατικό Διαμέρισμα EL 02/ River Basin District EL 02

ΖΔΥΚΠ / APSFR

Οδικό Δίκτυο

- Πρωτεύον/Primary
- Δευτερεύον/Secondary
- Υπόλοιπο/Other
- Σιδηροδρομική Γραμμή/ Railway

ΤΕΤΡΑΓΩΝΙΣΜΟΣ ΕΓΣΑ 87 ΑΝΑ 2500Μ.
GGRS 87 QUADRATURE PER 2500M.

1° Σημείωμα:
T = 1000 έτη: Τα τεχνητά γεγονότα βροχής, της συγκεκριμένης περιόδου επαναφοράς, που χρησιμοποιήθηκαν ως δεδομένα εισόδου για τον προσδιορισμό των εκτάσεων και βαθών/ταχυτήτων πλημμύρας, έχουν προσδιοριστεί βάσει στατιστικής επεξεργασίας βροχομετρικών δεδομένων που περιγράφουν την ιστορική περίοδο έως και το 2022. Τα χρονικά διαστήματα για τα οποία ήταν διαθέσιμα τα αξιοποιήσιμα δεδομένα δεν ήταν κοινά μεταξύ των σταθμών μέτρησης.

2° Σημείωμα:
Τα αποτελέσματα που παρουσιάζονται αφορούν συγκεκριμένο τεχνητό γεγονός βροχής που αντιστοιχεί σε 86.270, 41.947, 14.237, 5.295 (σε χιλ. ton, αντιστοιχεί στην/στις συνολική/ες λεκάνη/ες απορροής: Σελινούς Π., Βουραϊκός Π., Κερυνίτης Ρ., Μάννα Ρ.), συνολικής διάρκειας 24, 12, 12, 12 (διάρκεια βροχής σε hr) αντίστοιχα.
Σημειώνεται ότι ένα περιστατικό βροχής με τον ίδιο όγκο και τον ίδιο χρόνο εξέλιξης αλλά με διαφορετική χρονική κατανομή, θα είχε διαφορετικό πλημμυρικό αποτέλεσμα.

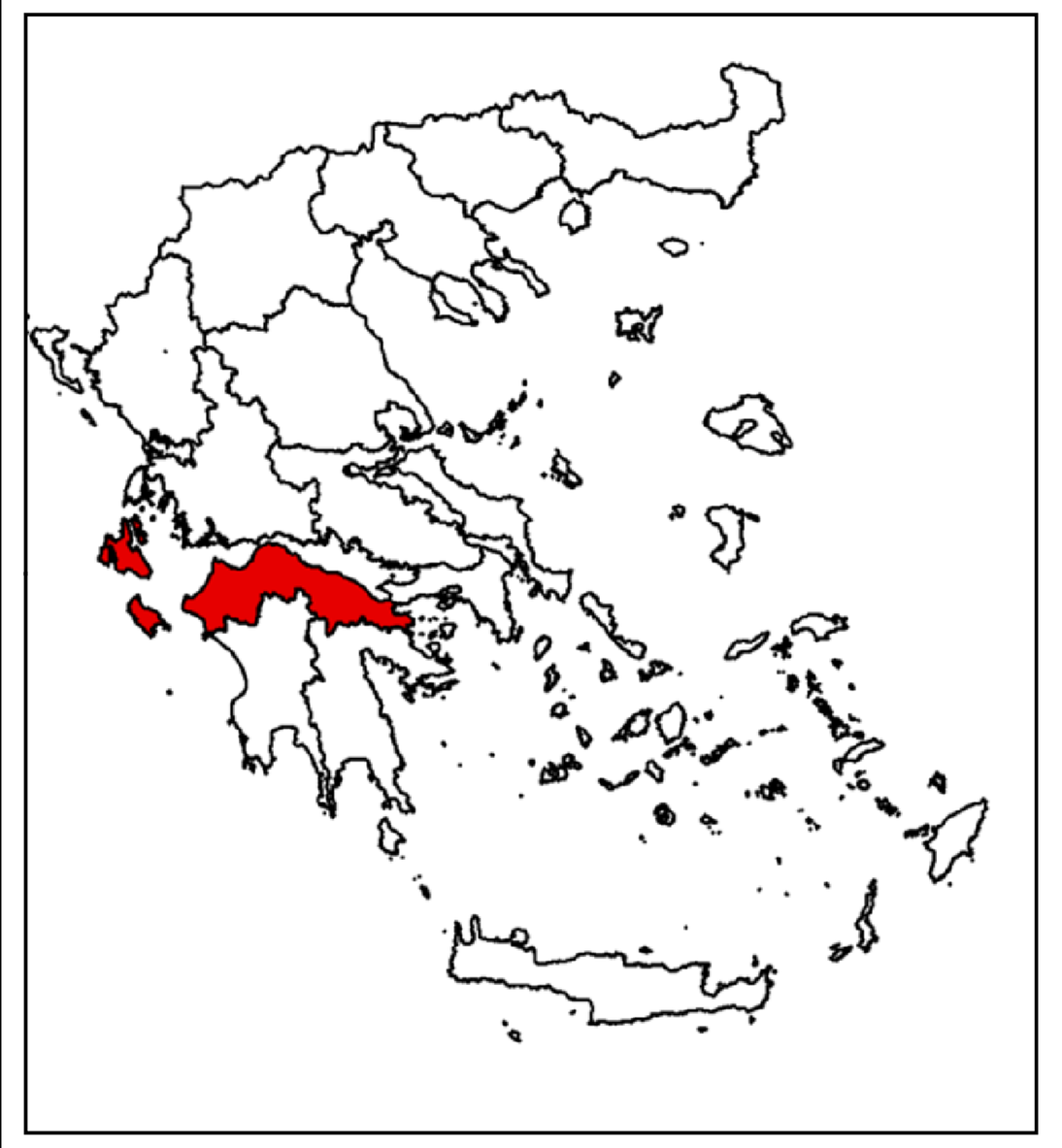

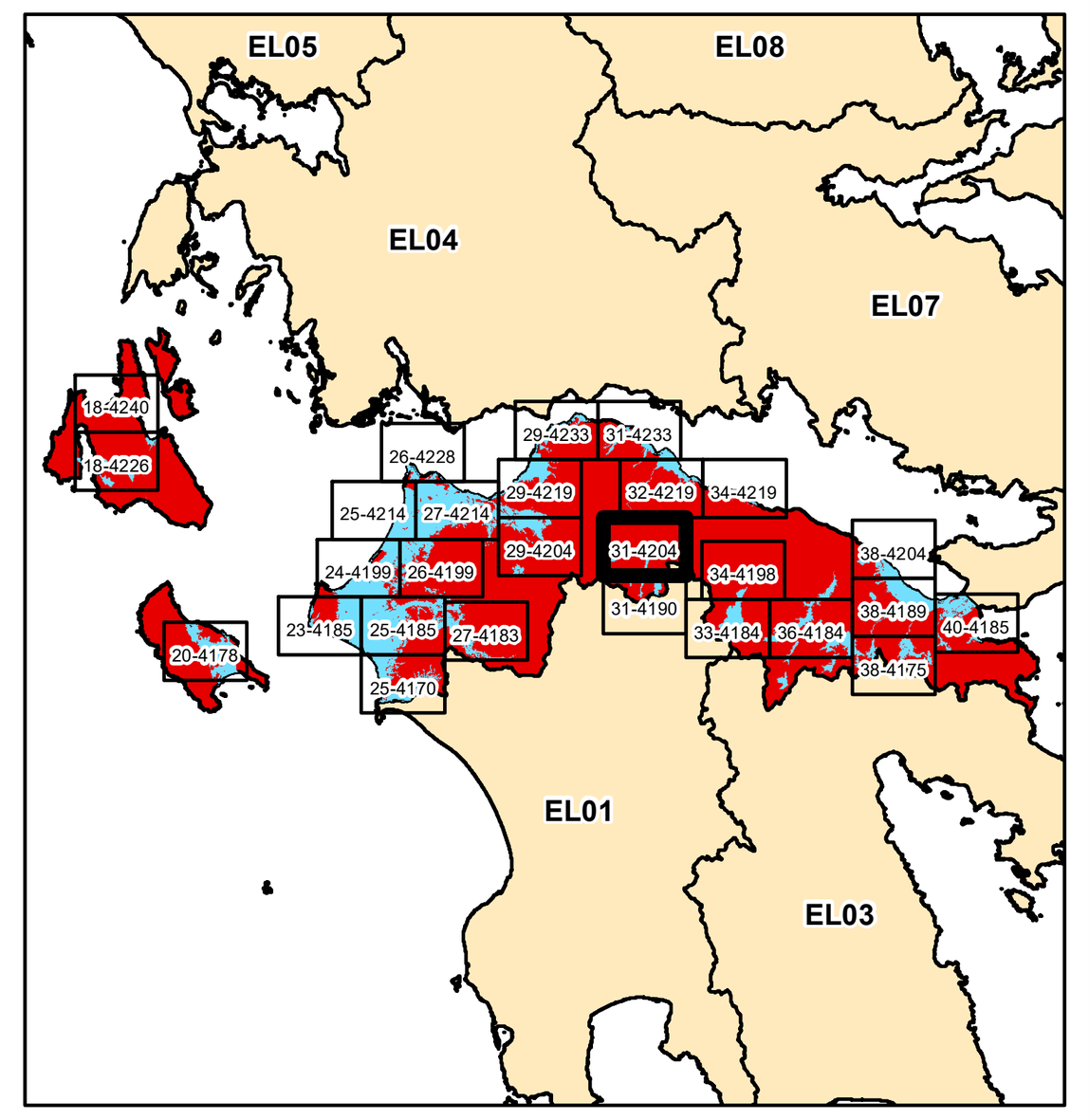

ΕΛΛΗΝΙΚΗ ΔΗΜΟΚΡΑΤΙΑ
ΥΠΟΥΡΓΕΙΟ ΠΕΡΙΒΑΛΛΟΝΤΟΣ & ΕΝΕΡΓΕΙΑΣ
ΓΕΝΙΚΗ ΓΡΑΜΜΑΤΕΙΑ ΦΥΣΙΚΟΥ ΠΕΡΙΒΑΛΛΟΝΤΟΣ ΚΑΙ ΥΔΑΤΩΝ
ΓΕΝΙΚΗ ΔΙΕΥΘΥΝΣΗ ΥΔΑΤΩΝ

ΥΠΟΥΡΓΕΙΟ ΠΕΡΙΒΑΛΛΟΝΤΟΣ & ΕΝΕΡΓΕΙΑΣ

1η ΑΝΑΘΕΩΡΗΣΗ ΣΧΕΔΙΩΝ ΔΙΑΧΕΙΡΙΣΗΣ ΚΙΝΔΥΝΩΝ ΠΛΗΜΜΥΡΑΣ ΛΕΚΑΝΩΝ ΑΠΟΡΡΟΗΣ ΠΟΤΑΜΩΝ ΤΩΝ ΥΔΑΤΙΚΩΝ ΔΙΑΜΕΡΙΣΜΑΤΩΝ ΔΥΤΙΚΗΣ, ΒΟΡΕΙΑΣ, ΑΝΑΤΟΛΙΚΗΣ ΠΕΛΟΠΟΝΝΗΣΟΥ ΚΑΙ ΚΡΗΤΗΣ

Υδατικό Διαμέρισμα
ΒΟΡΕΙΑΣ ΠΕΛΟΠΟΝΝΗΣΟΥ (EL02)

Στάδιο 1° - Παραδοτέο 5

Χάρτες Επικινδυνότητας Πλημμύρας

ΧΑΡΤΗΣ ΕΠΙΚΙΝΔΥΝΟΤΗΤΑΣ ΠΛΗΜΜΥΡΑΣ
ΑΠΟ ΠΟΤΑΜΙΕΣ ΡΟΕΣ / ΛΙΜΝΕΣ.
ΧΩΡΙΚΗ ΚΑΤΑΝΟΜΗ ΜΕΓΙΣΤΟΥ ΒΑΘΟΥΣ ΠΛΗΜΜΥΡΑΣ
ΓΙΑ ΠΕΡΙΟΔΟ ΕΠΑΝΑΦΟΡΑΣ Τ = 1000 ΕΤΗ

ΖΔΥΚΠ: EL02APSFR007

FLUVIAL FLOOD HAZARD MAP.
SPATIAL DISTRIBUTION OF MAXIMUM DEPTH
FOR RETURN PERIOD T = 1000 YEARS

APSFR: EL02APSFR007

ΑΡΙΘΜΟΣ Φ. ΧΑΡΤΗ	EL02-05-DMAX-01K-025-31-4204-03	ΚΛΙΜΑΚΑ	1:25.000
ΗΜΕΡΟΜΗΝΙΑ	15-12-2023	ΕΚΔΟΣΗ	3.0

ΑΝΑΔΟΧΟΣ ΜΕΛΕΤΗΣ
ΚΟΙΝΟΠΡΑΞΙΑ 1ης ΑΝΑΘΕΩΡΗΣΗΣ ΣΧΕΔΙΩΝ ΔΙΑΧΕΙΡΙΣΗΣ ΚΙΝΔΥΝΩΝ ΠΛΗΜΜΥΡΑΣ ΠΕΛΟΠΟΝΝΗΣΟΥ-ΚΡΗΤΗΣ

A.D.T ΩΜΕΓΑ ΣΥΜΒΟΥΛΟΙ ΜΗΧΑΝΙΚΟΙ Α.Τ.Ε./ ADVANCED ENVIRONMENTAL STUDIES ΣΥΜΒΟΥΛΟΙ ΜΗΧΑΝΙΚΟΙ Α.Μ.Ε.

Ευρωπαϊκή Ένωση Ταμείο Συνοχής
Με τη συγχρηματοδότηση της Ελλάδας και της Ευρωπαϊκής Ένωσης
ΕΣΠΑ 2014-2020 ανάπτυξη - εργασία - αλληλεγγύη