

Υπόμνημα / Legend

ΧΡΗΣΕΙΣ ΓΗΣ - ΟΙΚΟΝΟΜΙΚΕΣ ΔΡΑΣΤΗΡΙΟΤΗΤΕΣ / LAND USE - ECONOMIC ACTIVITIES
(εντός ζώνης κατάκλισης / within flood zone)

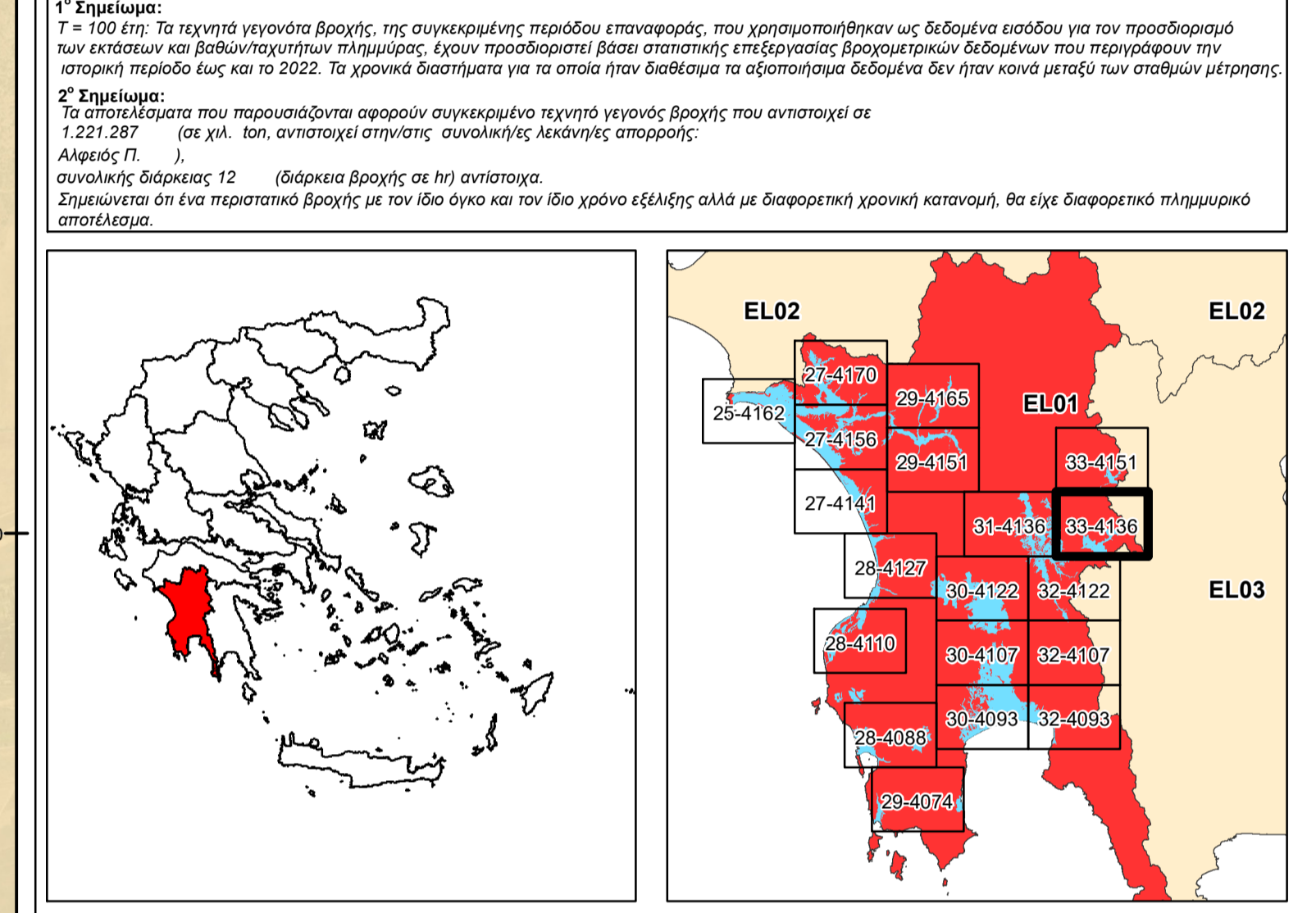
<ul style="list-style-type: none"> ΕΚΠΑΙΔΕΥΣΗ / EDUCATION ΧΩΡΟΙ ΑΘΛΗΤΙΣΜΟΥ / SPORTS FACILITIES ΔΟΜΕΣ ΠΟΛΙΤΙΚΗΣ ΠΡΟΣΤΑΣΙΑΣ / CIVIL PROTECTION FACILITIES ΜΟΝΑΔΕΣ ΠΡΟΝΟΙΑΣ / WELFARE UNITS ΥΠΟΣΤΑΘΜΟΙ ΔΕΗ / ELECTRICAL SUBSTATIONS ΥΔΡΕΥΤΙΚΕΣ ΓΕΩΤΡΗΣΕΙΣ / WATER SUPPLY BOREHOLES ΚΤΗΝΟΤΡΟΦΙΚΕΣ ΜΟΝΑΔΕΣ / ANIMAL FARMS ΜΕΤΑΛΛΕΥΤΙΚΕΣ ΠΕΡΙΟΧΕΣ / MINING AREAS ΕΡΓΑ ΔΙΑΧΕΙΡΙΣΗΣ ΥΦΕΡΩΝ ΑΠΟΡΡΙΣΤΗΝ / WASTEWATER TREATMENT PLANT ΕΡΓΑΤΑΞΕΙΣ ΕΠΕΞΕΡΓΑΣΙΑΣ ΝΕΡΟΥ / WATER TREATMENT PLANT ΧΑΝΔΑ / UNCONTROLLED DUMPING ΕΤΟΙΧΕΙΑ ΕΑΔΑΠ ΚΑΙ ΕΑΚΠ / RBMP AND FRMP DATA 	<ul style="list-style-type: none"> ΕΝΔΙΚΤΙΚΟΣ ΘΥΜΩΜΟΣ ΠΛΗΘΥΣΜΟΥ / INDICATIVE AFFECTED POPULATION < 500 500 - 2000 > 2000 ΧΩΡΟΙ ΠΟΛΙΤΕΤΙΚΗΣ ΚΛΗΡΟΝΟΜΙΑΣ / CULTURAL SITES ΔΙΜΕΒΑΚΟΙ ΔΙΕΘΝΟΥΣ ΣΗΜΑΣΙΑΣ / POINTS OF INTERNATIONAL IMPORTANCE ΕΚΤΑΤΟΚΙ ΔΙΕΘΝΟΥΣ ΣΗΜΑΣΙΑΣ / SITES OF INTERNATIONAL IMPORTANCE ΔΙΜΕΒΑΚΟΙ ΕΘΝΙΚΗΣ ΣΗΜΑΣΙΑΣ / POINTS OF NATIONAL IMPORTANCE ΕΚΤΑΤΟΚΙ ΕΘΝΙΚΗΣ ΣΗΜΑΣΙΑΣ / SITES OF NATIONAL IMPORTANCE ΥΓΕΙΟΝΟΜΙΚΕΣ ΜΟΝΑΔΕΣ / HEALTH UNITS ΝΟΣΟΚΟΜΕΙΑ / HOSPITALS ΚΛΙΝΙΚΕΣ - ΚΕΝΤΡΑ ΥΓΕΙΑΣ / CLINICS - HEALTH CENTERS ΠΡΟΣΤΕΤΟΜΕΝΕΣ ΠΕΡΙΟΧΕΣ ΤΗΣ ΟΔΗΓΙΑΣ 2000/60/ΕΚ / PROTECTED AREAS OF 2000/60/EC DIRECTIVE ΕΙΔΙΚΕΣ ΖΟΝΕΣ ΔΙΑΤΗΡΗΣΗΣ ΚΑΙ ΤΟΠΟΙ ΚΟΙΝΟΤΙΚΗΣ ΠΡΟΣΤΑΣΙΑΣ (SAC AND SCI) ΖΟΝΕΣ ΕΙΔΙΚΗΣ ΠΡΟΣΤΑΣΙΑΣ / SPECIAL PROTECTION AREAS (SPA) ΕΙΔΙΚΕΣ ΖΟΝΕΣ ΔΙΑΤΗΡΗΣΗΣ / SPECIAL AREAS OF CONSERVATION (SAC) Υδατο Καλύψεις - σχετικά Παράκτια ΥΕ / Bathing Waters - relevant Coastal WB Ευρωπαϊκό Υδατο Ανασφαίριση / Island Recreational Waters 	<ul style="list-style-type: none"> ΘΕΡΜΟΚΗΠΙΑ / GREENHOUSES ΛΟΙΠΕΣ ΚΑΛΙΕΡΓΕΙΕΣ / OTHER CROPS ΒΙΟΜΗΧΑΝΙΚΕΣ ΣΥΓΚΕΝΤΡΩΣΕΙΣ / INDUSTRIAL SITES ΠΕΡΙΟΧΗ ΑΕΡΟΔΡΟΜΙΟΥ / AIRPORT AREA ΑΝΑΠΤΥΓΜΕΝΕΣ ΤΟΥΡΙΣΤΙΚΑ ΠΕΡΙΟΧΕΣ / DEVELOPED TOURIST AREAS ΑΝΑΠΤΥΣΣΟΜΕΝΕΣ ΤΟΥΡΙΣΤΙΚΑ ΠΕΡΙΟΧΕΣ / DEVELOPING TOURIST AREAS ΒΙΟΜΗΧΑΝΙΕΣ / INDUSTRIES ΙΕΟ SEVESO Άλλες Βιομηχανίες / OTHER INDUSTRIES ΟΔΙΚΟ ΔΙΚΤΥΟ (ΔΑΔΣ, ΜΕΛΕΤΩΝ ΕΡΓΩΝ ΟΔΟΠΟΙΙΑΣ / ROAD NETWORK (DIRECTORATE OF ROAD CONSTRUCTION WORKS DESIGNS)) ΠΡΩΤΕΥΟΝ ΕΘΝΙΚΟ ΟΔΙΚΟ ΔΙΚΤΥΟ / MAJOR NATIONAL ROAD NETWORK ΔΕΥΤΕΡΕΥΟΝ ΕΘΝΙΚΟ ΟΔΙΚΟ ΔΙΚΤΥΟ / SECONDARY NATIONAL ROAD NETWORK ΔΕΥΤΕΡΕΥΟΝ ΕΠΑΡΧΙΑΚΟ ΟΔΙΚΟ ΔΙΚΤΥΟ / MAJOR PROVINCIAL ROAD NETWORK ΔΕΥΤΕΡΕΥΟΝ ΕΠΑΡΧΙΑΚΟ ΟΔΙΚΟ ΔΙΚΤΥΟ / MAJOR PROVINCIAL ROAD NETWORK ΣΑΦΗΡΟΔΟΜΙΚΟ ΔΙΚΤΥΟ / RAILWAY NETWORK ΥΔΡΑΥΛΙΚΑ ΕΡΓΑ / HYDRAULIC WORKS Εργα Τύπου / Weir Αναβάσεις / Weir Γέφυρες / Bridge Σχετός / Culvert Ανωμαλίες ή κενά διασφαλίσεων / Lowpoints or Training Works ΤΕΤΡΑ ΓΩΝΙΜΟΣ ΕΓΓΑ Β' ΑΝΑ 2500Μ. / CORES BY QUADRATURE PER 2500M.
--	---	---



1^ο Σημείωμα:
Τ = 100 έτη. Τα τεχνικά γεγονότα βροχής της συγκεκριμένης περιόδου επαναφοράς, που χρησιμοποιήθηκαν ως δεδομένα εισόδου για τον προσδιορισμό των εκτάσεων και βαθμολογητών πλημμύρας, έχουν προσδιοριστεί βάσει στατιστικής επεξεργασίας δεδομένων που παραχθούν την ιστορική περίοδο έως και το 2022. Τα χρονικά διαστήματα για τα οποία ήταν διαθέσιμα τα δεδομένα δεν ήταν κοινά μεταξύ των σταθμών μετρήσης.

2^ο Σημείωμα:
Τα αποτελέσματα που παρουσιάζονται αφορούν συγκεκριμένο τεχνικό γεγονός βροχής που αντιστοιχεί σε 1.221.287 (σε χιλ. lit. αντιστοιχεί στηνημερική συνολική μέτρησης).

Αφείκει Π.
συνολικής διάρκειας 12 (βάσει βροχής σε lit αντιστοιχεί).

Σημειώνεται ότι ένα περαστικό βροχής με τον ίδιο όγκο και τον ίδιο χρόνο εξέλιξης αλλά με διαφορετική χρονική κατανομή, θα είχε διαφορετικό πλημμυρικό αποτέλεσμα.




ΕΛΛΗΝΙΚΗ ΔΗΜΟΚΡΑΤΙΑ
ΥΠΟΥΡΓΕΙΟ ΠΕΡΙΒΑΛΛΟΝΤΟΣ & ΕΝΕΡΓΕΙΑΣ
ΓΕΝΙΚΗ ΓΡΑΜΜΑΤΕΙΑ ΦΥΣΙΚΟΥ ΠΕΡΙΒΑΛΛΟΝΤΟΣ ΚΑΙ ΥΔΑΤΩΝ
ΓΕΝΙΚΗ ΔΙΕΥΘΥΝΣΗ ΥΔΑΤΩΝ




1η ΑΝΑΘΕΩΡΗΣΗ ΣΧΕΔΙΩΝ ΔΙΑΧΕΙΡΙΣΗΣ ΚΙΝΔΥΝΩΝ ΠΛΗΜΜΥΡΑΣ
ΛΕΚΑΝΩΝ ΑΠΟΡΡΟΗΣ ΠΟΤΑΜΩΝ ΤΩΝ ΥΔΑΤΙΚΩΝ ΔΙΑΜΕΡΙΣΜΑΤΩΝ
ΔΥΤΙΚΗΣ, ΒΟΡΕΙΑΣ, ΑΝΑΤΟΛΙΚΗΣ ΠΕΛΟΠΟΝΝΗΣΟΥ ΚΑΙ ΚΡΗΤΗΣ

Υδατικό Διαμέρισμα
ΔΥΤΙΚΗΣ ΠΕΛΟΠΟΝΝΗΣΟΥ (EL01)
Στάδιο 1^ο - Παραδοτέο 7
Χάρτες Κινδύνων Πλημμύρας

ΧΑΡΤΗΣ ΚΙΝΔΥΝΩΝ ΠΛΗΜΜΥΡΑΣ
ΑΠΟ ΠΟΤΑΜΙΕΣ ΡΟΕΣ / ΛΙΜΝΕΣ.
ΓΙΑ ΠΕΡΙΟΔΟ ΕΠΑΝΑΦΟΡΑΣ T = 100 ΕΤΗ
ΖΔΥΚΠ: EL01APSF003
FLUVIAL FLOOD RISK MAP
FOR RETURN PERIOD T = 100 YEARS
APSF: EL01APSF003

ΑΡΙΘΜΟΣ Φ. ΧΑΡΤΗ	EL01-07-FRSK-100-025-33-4136-03	ΚΑΙΜΑΚΑ	1:25.000
ΗΜΕΡΟΜΗΝΙΑ	12-2023	ΕΚΔΟΣΗ	3.0

ΑΝΑΔΟΧΟΣ ΜΕΛΕΤΗΣ
ΚΟΙΝΟΠΡΑΞΙΑ 1ης ΑΝΑΘΕΩΡΗΣΗΣ ΣΧΕΔΙΩΝ ΔΙΑΧΕΙΡΙΣΗΣ ΚΙΝΔΥΝΩΝ ΠΛΗΜΜΥΡΑΣ
ΠΕΛΟΠΟΝΝΗΣΟΥ-ΚΡΗΤΗΣ
Α.Δ.Τ. ΩΜΕΓΑ ΣΥΜΒΟΥΛΟΙ ΜΗΧΑΝΙΚΟΙ Α.Τ.Ε./ ADVANCED ENVIRONMENTAL STUDIES
ΣΥΜΒΟΥΛΟΙ ΜΗΧΑΝΙΚΟΙ Α.Μ.Ε.



Με τη συγχρηματοδότηση της Ελλάδας και της Ευρωπαϊκής Ένωσης