

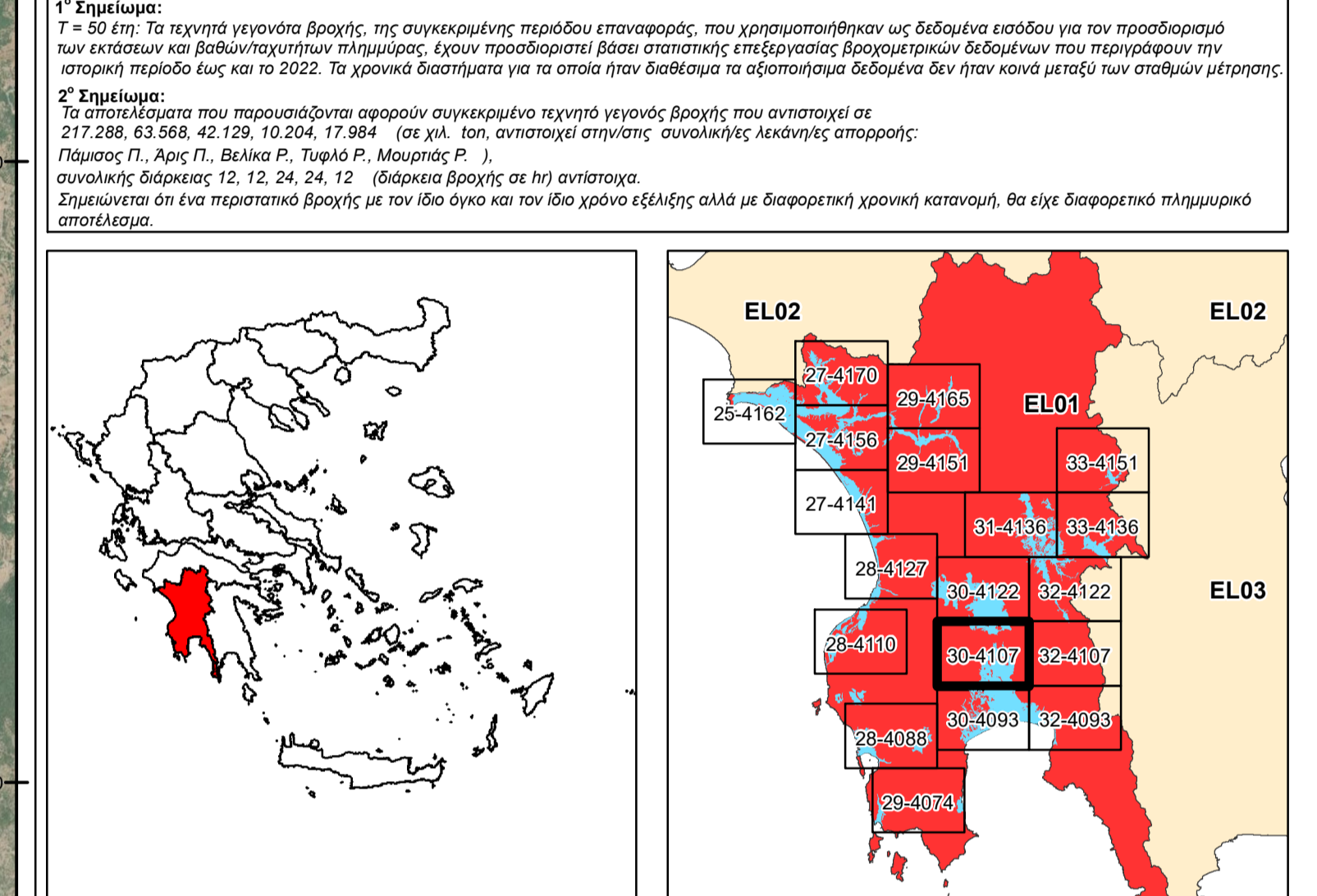
Υπόμνημα / Legend

ΧΡΗΣΕΙΣ ΓΗΣ - ΟΙΚΟΝΟΜΙΚΕΣ ΔΡΑΣΤΗΡΙΟΤΗΤΕΣ / LAND USE - ECONOMIC ACTIVITIES
(εντός ζώνης κατάλυσης / within flood zone)

<ul style="list-style-type: none"> ΕΚΠΑΙΔΕΥΣΗ / EDUCATION ΧΩΡΟΙ ΑΘΛΗΤΙΣΜΟΥ / SPORTS FACILITIES ΔΟΜΕΣ ΠΟΛΙΤΙΚΗΣ ΠΡΟΣΤΑΣΙΑΣ / CIVIL PROTECTION FACILITIES ΜΟΝΑΔΕΣ ΠΡΟΝΟΙΑΣ / WELFARE UNITS ΥΠΟΣΤΑΘΜΟΙ ΔΕΗ / ELECTRICAL SUBSTATIONS ΥΔΡΕΥΤΙΚΕΣ ΓΕΩΤΡΗΣΕΙΣ / WATER SUPPLY BOREHOLES ΚΤΗΝΟ ΤΡΟΦΙΚΕΣ ΜΟΝΑΔΕΣ / ANIMAL FARMS ΜΕΤΑΛΛΕΥΤΙΚΕΣ ΠΕΡΙΟΧΕΣ / MINING AREAS ΕΡΓΑ ΔΙΑΧΕΙΡΙΣΗΣ ΥΦΡΩΝ ΑΠΟΒΛΗΤΩΝ / WASTEWATER TREATMENT PLANT ΕΡΓΑΤΑΞΙΑΣ ΕΠΕΞΕΡΓΑΣΙΑΣ ΝΕΡΟΥ / UNCONTROLLED DUMPING XΥΤΑ / LANDFILL ΑΝΕΛΕΓΜΕΝΟΙ ΧΥΤΑΙ / UNCONTROLLED DUMPING ΕΤΟΙΜΕΙΑ ΣΑΔΑΠ ΚΑΙ ΕΑΚΠ / RBMP AND FRMP DATA 	<ul style="list-style-type: none"> ΕΝΔΙΚΤΙΚΟΣ ΘΥΜΩΝΟΣ ΠΛΗΜΜΥΡΑΣ / INDICATIVE AFFECTED POPULATION < 500 500 - 2000 > 2000 ΧΩΡΟΙ ΠΟΛΙΤΕΤΙΚΗΣ ΚΑΙΡΟΝΟΜΙΑΣ / CULTURAL SITES ΔΙΜΕΛΙΚΟΙ ΔΙΕΘΝΟΥΣ ΣΗΜΑΣΙΑΣ / POINTS OF INTERNATIONAL IMPORTANCE ΕΚΤΑΚΤΟΙ ΔΙΕΘΝΟΥΣ ΣΗΜΑΣΙΑΣ / SITES OF INTERNATIONAL IMPORTANCE ΔΙΜΕΛΙΚΟΙ ΕΘΝΙΚΗΣ ΣΗΜΑΣΙΑΣ / POINTS OF NATIONAL IMPORTANCE ΕΚΤΑΚΤΟΙ ΕΘΝΙΚΗΣ ΣΗΜΑΣΙΑΣ / SITES OF NATIONAL IMPORTANCE ΥΓΕΙΟΝΟΜΙΚΕΣ ΜΟΝΑΔΕΣ / HEALTH UNITS ΝΟΣΟΚΟΜΕΙΑ / HOSPITALS ΚΛΙΝΙΚΕΣ - ΚΕΝΤΡΑ ΥΓΕΙΑΣ / CLINICS - HEALTH CENTERS ΠΡΟΤΙΤΕΥΟΜΕΝΕΣ ΠΕΡΙΟΧΕΣ ΤΗΣ ΟΔΗΓΙΑΣ 2000/60/ΕΚ / PROTECTED AREAS OF 2000/60/EC ΕΙΔΙΚΕΣ ΖΟΝΕΣ ΔΙΑΤΗΡΗΣΗΣ / SPECIAL AREAS OF CONSERVATION (SAC) Υποσημειωμένες - σχετικές Παράκτια ΥΕ / Bathing Waters - relevant Coastal WB Ευρωπαϊκά Υπόσημειωμένα / Island Recreational Waters 	<ul style="list-style-type: none"> ΘΕΡΜΟΚΗΡΙΑ / GREENHOUSES ΛΟΙΠΕΣ ΚΑΛΙΕΡΓΕΙΕΣ / OTHER CROPS ΒΙΟΜΗΧΑΝΙΚΕΣ ΣΥΓΚΕΝΤΡΩΣΕΙΣ / INDUSTRIAL SITES ΠΕΡΙΟΧΗ ΑΕΡΟΔΡΟΜΙΟΥ / AIRPORT AREA ΑΝΑΠΤΥΓΜΕΝΕΣ ΤΟΥΡΙΣΤΙΚΑ ΠΕΡΙΟΧΕΣ / DEVELOPED TOURIST AREAS ΑΝΑΠΤΥΣΣΟΜΕΝΕΣ ΤΟΥΡΙΣΤΙΚΑ ΠΕΡΙΟΧΕΣ / DEVELOPING TOURIST AREAS ΒΙΟΜΗΧΑΝΙΕΣ / INDUSTRIES ΙΕΩ ΣΕΥΣΟ Άλλες Βιομηχανίες / OTHER INDUSTRIES ΟΔΙΚΟ ΔΙΚΤΥΟ (ΔΕΛΤΑ ΜΕΛΕΤΩΝ ΕΡΓΩΝ ΟΔΟΠΟΙΙΑΣ) / ROAD NETWORK (DIRECTORATE OF ROAD CONSTRUCTION WORKS DESIGNS) ΠΡΩΤΕΥΟΝ ΕΘΝΙΚΟ ΟΔΙΚΟ ΔΙΚΤΥΟ / MAJOR NATIONAL ROAD NETWORK ΔΕΥΤΕΡΥΟΝ ΕΘΝΙΚΟ ΟΔΙΚΟ ΔΙΚΤΥΟ / SECONDARY NATIONAL ROAD NETWORK ΠΡΩΤΕΥΟΝ ΕΠΑΡΧΙΑΚΟ ΟΔΙΚΟ ΔΙΚΤΥΟ / MAJOR PROVINCIAL ROAD NETWORK ΔΕΥΤΕΡΥΟΝ ΕΠΑΡΧΙΑΚΟ ΟΔΙΚΟ ΔΙΚΤΥΟ / MAJOR PROVINCIAL ROAD NETWORK ΔΙΑΡΡΟΔΟΜΙΚΟ ΔΙΚΤΥΟ / RAILWAY NETWORK ΥΔΡΑΥΛΙΚΑ ΕΡΓΑ / HYDRAULIC WORKS Ενώς Τύπος / Weir Αναβάθμιση / Weir Γέφυρα / Bridge Σχετός / Culvert Ανομοίωτα ή και Διαδοχικά / Lanes and/or Training Works ΤΕΤΡΑ ΓΩΝΙΩΣ ΕΓΓΑ ΒΥ ΑΝΑ 2500Μ. / CORNER OF QUADRANGLE PER 2500M.
--	--	--

1^ο Σημείωμα:
Το τεχνικό γεγονός βασίζεται στη συγκεκριμένη παρόδου απορροής, που χρησιμοποιήθηκε ως δεδομένα εισόδου για την προσομοίωση των εκτάσεων και βαθμολογιών πλημμύρας. Δεν προσομοιώνονται επιπτώσεις επιφανειακών υδροφόρων που παραμένουν στην ιστορική περίοδο έως και το 2022. Τα χρονικά διαστήματα για τα οποία ήταν διαθέσιμα τα υδρολογικά δεδομένα δεν ήταν κοινά μεταξύ των σταθμών μέτρησης.

2^ο Σημείωμα:
Τα αποτελέσματα που παρουσιάζονται αφορούν συγκεκριμένο τεχνικό γεγονός βασισμένο στην αντιστάση σε 217.288, 63.568, 42.129, 10.204, 17.984 (σε γλ. τ.ομ. αντιστάση στην/στις συνολικής/ές λεκάνης/ών απορροής).
Πλάτος Π. Άρις Π. Βέλτα Ρ. Τυκό Ρ. Μουρμας Ρ.)
συνολικής διάρκειας 12, 12, 24, 24, 12 (δωδεκά βραχίχης σε η/μ αντίστοιχα).
Σημειώνεται ότι ένα περιαστικό βραχίχης με τον ίδιο όγκο και τον ίδιο χρόνο εξέλιξης αλλά με διαφορετική χρονική κατανομή, θα είχε διαφορετικό πλημμυρικό αποτέλεσμα.




ΕΛΛΗΝΙΚΗ ΔΗΜΟΚΡΑΤΙΑ
ΥΠΟΥΡΓΕΙΟ ΠΕΡΙΒΑΛΛΟΝΤΟΣ & ΕΝΕΡΓΕΙΑΣ
ΓΕΝΙΚΗ ΓΡΑΜΜΑΤΕΙΑ ΦΥΣΙΚΟΥ ΠΕΡΙΒΑΛΛΟΝΤΟΣ ΚΑΙ ΥΔΑΤΩΝ
ΓΕΝΙΚΗ ΔΙΕΥΘΥΝΣΗ ΥΔΑΤΩΝ







1η ΑΝΑΘΕΩΡΗΣΗ ΣΧΕΔΙΩΝ ΔΙΑΧΕΙΡΙΣΗΣ ΚΙΝΔΥΝΩΝ ΠΛΗΜΜΥΡΑΣ
ΛΕΚΑΝΩΝ ΑΠΟΡΡΟΗΣ ΠΟΤΑΜΩΝ ΤΩΝ ΥΔΑΤΙΚΩΝ ΔΙΑΜΕΡΙΣΜΑΤΩΝ
ΔΥΤΙΚΗΣ, ΒΟΡΕΙΑΣ, ΑΝΑΤΟΛΙΚΗΣ ΠΕΛΟΠΟΝΝΗΣΟΥ ΚΑΙ ΚΡΗΤΗΣ

Υδατικό Διαμέρισμα
ΔΥΤΙΚΗΣ ΠΕΛΟΠΟΝΝΗΣΟΥ (EL01)
Στάδιο 1^ο - Παραδοτέο 7
Χάρτες Κινδύνων Πλημμύρας

ΧΑΡΤΗΣ ΚΙΝΔΥΝΩΝ ΠΛΗΜΜΥΡΑΣ
ΑΠΟ ΠΟΤΑΜΙΕΣ ΡΟΕΣ / ΛΙΜΝΕΣ
ΓΙΑ ΠΕΡΙΟΔΟ ΕΠΙΛΑΝΦΟΡΑΣ T = 50 ΕΤΗ
ΖΔΥΚΠ: EL01APFSFR001
FLUVIAL FLOOD RISK MAP
FOR RETURN PERIOD T = 50 YEARS
APFSFR: EL01APFSFR001

ΑΡΙΘΜΟΣ Φ. ΧΑΡΤΗ	EL01-07-FRSK-050-025-30-4107-03	ΚΑΙΜΑΚΑ	1:25.000
ΗΜΕΡΟΜΗΝΙΑ	12-2023	ΕΚΔΟΣΗ	3.0

ΑΝΑΔΟΧΟΣ ΜΕΛΕΤΗΣ
ΚΟΙΝΟΠΡΑΞΙΑ 1ης ΑΝΑΘΕΩΡΗΣΗΣ ΣΧΕΔΙΩΝ ΔΙΑΧΕΙΡΙΣΗΣ ΚΙΝΔΥΝΩΝ ΠΛΗΜΜΥΡΑΣ
ΠΕΛΟΠΟΝΝΗΣΟΥ-ΚΡΗΤΗΣ
A.D.T. ΩΜΕΓΑ ΣΥΜΒΟΥΛΟΙ ΜΗΧΑΝΙΚΟΙ Α.Τ.Ε./ ADVANCED ENVIRONMENTAL STUDIES
ΣΥΜΒΟΥΛΟΙ ΜΗΧΑΝΙΚΟΙ Α.Μ.Ε.






ΕΣΠΑ
2014-2020
ΚΑΠΟΔΟΧΕΙΟ
Με τη συγχρηματοδότηση της Ελλάδας και της Ευρωπαϊκής Ένωσης