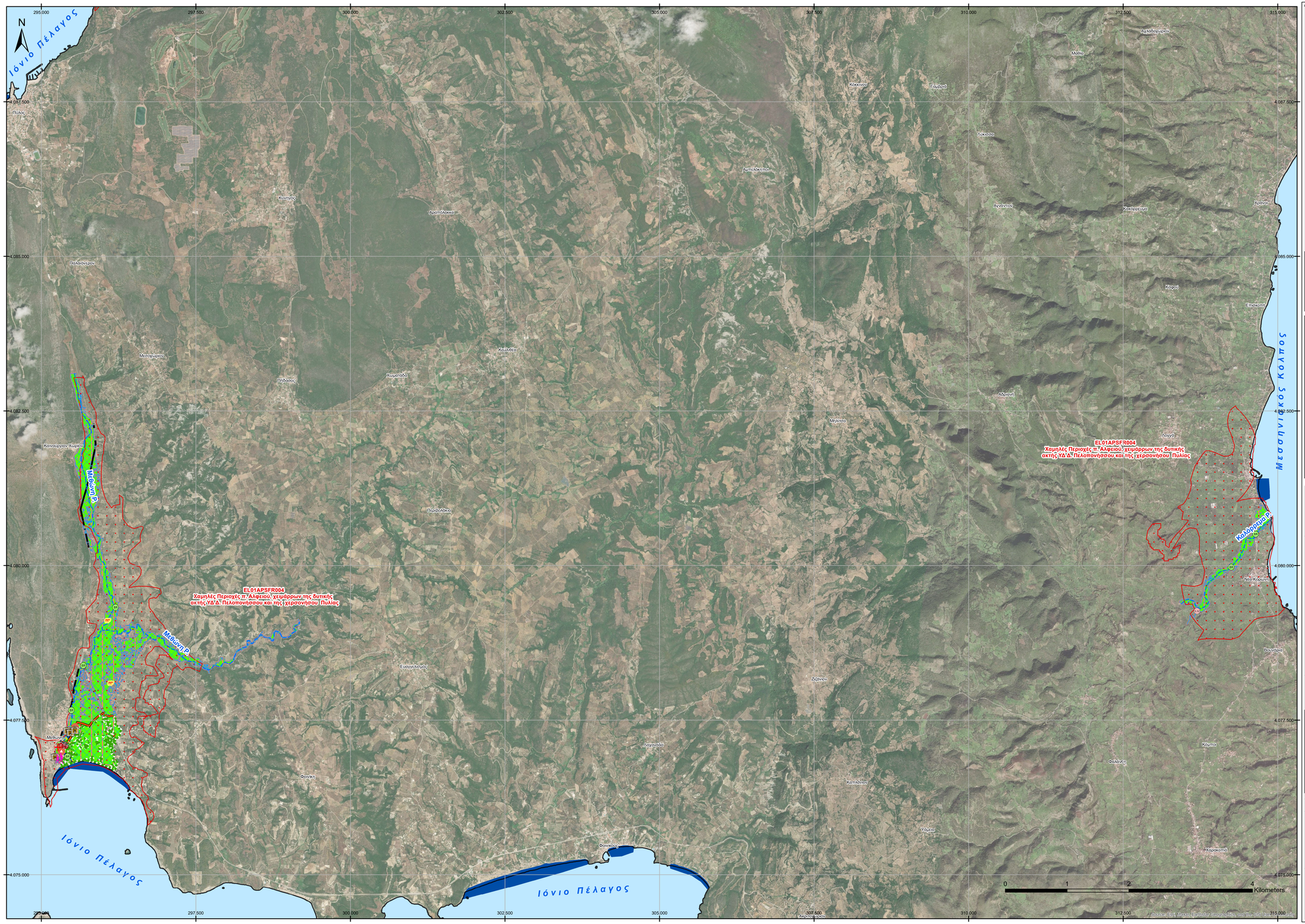

Υπόμνημα / Legend

ΧΡΗΣΕΙΣ ΓΗΣ - ΟΙΚΟΝΟΜΙΚΕΣ ΔΡΑΣΤΗΡΙΟΤΗΤΕΣ / LAND USE - ECONOMIC ACTIVITIES

(εντός ζώνης κατάκλισης / within flood zone)

- ΕΚΠΑΙΔΕΥΣΗ / EDUCATION
- ΧΩΡΟΙ ΑΘΛΗΤΙΣΜΟΥ / SPORTS FACILITIES
- ΔΟΜΕΣ ΠΟΛΙΤΙΚΗΣ ΠΡΟΣΤΑΣΙΑΣ / CIVIL PROTECTION FACILITIES
- ΜΟΝΑΔΕΣ ΠΡΟΝΟΙΑΣ / WELFARE UNITS
- ΥΠΟΣΤΑΘΜΟΙ ΔΕΗ / ELECTRICAL SUBSTATIONS
- ΥΔΡΕΥΤΙΚΕΣ ΓΕΩΤΡΗΣΕΙΣ / WATER SUPPLY BOREHOLES
- ΚΤΗΝΟΤΡΟΦΙΚΕΣ ΜΟΝΑΔΕΣ / ANIMAL FARMS
- ΜΕΤΑΛΛΕΥΤΙΚΕΣ ΠΕΡΙΟΧΕΣ / MINING AREAS
- ΕΡΓΑ ΔΙΑΧΕΙΡΙΣΗΣ ΥΓΡΩΝ ΑΠΟΒΑΙΤΩΝ / WASTEWATER TREATMENT PLANT
- ΕΓΚΑΤΕΣΤΑΣΕΙΣ ΕΠΕΞΕΡΓΑΣΙΑΣ ΝΕΡΟΥ / WATER TREATMENT PLANT
- ΧΥΤΑ / LANDFILL
- ΧΑΛΑ / UNCONTROLLED DUMPING

ΕΤΟΙΧΕΙΑ ΣΔΑΛΑΠ ΚΑΙ ΣΔΚΠ / RBMP AND FRMP DATA

- ΣΑΥΚΗ / APSFR
- Πλημμυρική ζώνη / Flood Zone
- Άλλα Υδατικά Διαμερίσματα / Other River Basin Districts
- Υδατικό Διαμέρισμα EL01 / River Basin District EL01
- Πλημμύρα λόγω Ανύψωσης ΜΕΘ / Flood Boundary due to ASL Rising
- Δίκτυο Υδατορευμάτων / Stream axis
- Λίμνες, Ταμιευτήρες / Lakes, Reservoirs
- Μεταβατικά ύδατα/ Transitional Waters

ΕΝΔΕΙΚΤΙΚΟΣ ΘΙΓΟΜΕΝΟΣ ΠΛΗΘΥΣΜΟΣ / INDICATIVE AFFECTED POPULATION

- < 500
- 500 - 2000
- > 2000

ΧΩΡΟΙ ΠΟΛΙΤΙΣΤΙΚΗΣ ΚΛΗΡΟΝΟΜΙΑΣ / CULTURAL SITES

- ΣΗΜΕΙΑΚΟΙ ΔΙΕΘΝΟΥΣ ΣΗΜΑΣΙΑΣ / POINTS OF INTERNATIONAL IMPORTANCE
- ΕΚΤΑΤΙΚΟΙ ΔΙΕΘΝΟΥΣ ΣΗΜΑΣΙΑΣ / SITES OF INTERNATIONAL IMPORTANCE
- ΣΗΜΕΙΑΚΟΙ ΕΘΝΙΚΗΣ ΣΗΜΑΣΙΑΣ / POINTS OF NATIONAL IMPORTANCE
- ΕΚΤΑΤΙΚΟΙ ΕΘΝΙΚΗΣ ΣΗΜΑΣΙΑΣ / SITES OF NATIONAL IMPORTANCE

ΥΓΕΙΟΝΟΜΙΚΕΣ ΜΟΝΑΔΕΣ / HEALTH UNITS

- ΝΟΣΟΚΟΜΕΙΑ / HOSPITALS
- ΚΑΙΝΙΚΕΣ - ΚΕΝΤΡΑ ΥΓΕΙΑΣ/ CLINICS - HEALTH CENTERS

ΠΡΟΣΤΑΤΕΥΟΜΕΝΕΣ ΠΕΡΙΟΧΕΣ ΤΗΣ ΟΔΗΓΙΑΣ 2000/60/ΕΚ / PROTECTED AREAS OF 2000/60/EC DIRECTIVE

- ΒΙΩΣΙΜΕΣ ΖΩΝΕΣ ΔΙΑΤΗΡΗΣΗΣ ΚΑΙ ΤΟΠΟΙ ΚΟΙΝΟΤΙΚΗΣ ΠΡΟΣΤΑΣΙΑΣ / (SAC AND SCI)
- ΖΩΝΕΣ ΕΙΔΙΚΗΣ ΠΡΟΣΤΑΣΙΑΣ / SPECIAL PROTECTION AREAS (SPA)
- ΕΙΔΙΚΕΣ ΖΩΝΕΣ ΔΙΑΤΗΡΗΣΗΣ / SPECIAL AREAS OF CONSERVATION (SAC)
- Ύδατα Κολύμβησης - σχετικά Περάσκα ΥΣ / Bathing Waters - relevant Coastal WB
- Εσωτερικά Ύδατα Αναψυχής / Inland Recreational Waters

- ΘΕΡΜΟΚΗΠΙΑ / GREENHOUSES
- ΛΟΙΠΕΣ ΚΑΛΛΙΕΡΓΕΙΕΣ / OTHER CROPS
- ΒΙΟΜΗΧΑΝΙΚΕΣ ΣΥΓΚΕΝΤΡΩΣΕΙΣ/ INDUSTRIAL SITES
- ΠΕΡΙΟΧΗ ΑΕΡΟΔΡΟΜΙΟΥ/ AIRPORT AREA
- ΑΝΑΠΤΥΓΜΕΝΕΣ ΤΟΥΡΙΣΤΙΚΑ ΠΕΡΙΟΧΕΣ/ DEVELOPED TOURIST AREAS
- ΑΝΑΠΤΥΣΣΟΜΕΝΕΣ ΤΟΥΡΙΣΤΙΚΑ ΠΕΡΙΟΧΕΣ/ DEVELOPING TOURIST AREAS

ΒΙΟΜΗΧΑΝΙΕΣ / INDUSTRIES

- IED
- SEVESO
- ΑΛΛΕΣ ΒΙΟΜΗΧΑΝΙΕΣ / OTHER INDUSTRIES

ΟΔΙΚΟ ΔΙΚΤΥΟ (ΑΝΕΚ ΜΕΛΕΤΩΝ ΕΡΓΩΝ ΟΔΟΠΟΙΙΑΣ) / ROAD NETWORK (DIRECTORATE OF ROAD CONSTRUCTION WORKS DESIGNS)

- ΠΡΩΤΕΥΟΝ ΕΘΝΙΚΟ ΟΔΙΚΟ ΔΙΚΤΥΟ / MAJOR NATIONAL ROAD NETWORK
- ΔΕΥΤΕΡΕΥΟΝ ΕΘΝΙΚΟ ΟΔΙΚΟ ΔΙΚΤΥΟ / SECONDARY NATIONAL ROAD NETWORK
- ΠΡΩΤΕΥΟΝ ΕΠΑΡΧΙΑΚΟ ΟΔΙΚΟ ΔΙΚΤΥΟ / MAJOR PROVINCIAL ROAD NETWORK
- ΔΕΥΤΕΡΕΥΟΝ ΕΠΑΡΧΙΑΚΟ ΟΔΙΚΟ ΔΙΚΤΥΟ / MAJOR PROVINCIAL ROAD NETWORK
- ΣΙΔΗΡΟΔΡΟΜΙΚΟ ΔΙΚΤΥΟ / RAILWAY NETWORK

ΥΔΡΑΥΛΙΚΑ ΕΡΓΑ / HYDRAULIC WORKS

- Έργο Ταμίευσης Νερού / Water Reservoir Network
- Αναβαθμός / Weir
- Γέφυρα / Bridge
- Ομπρός / Culvert
- Ανοιχώματα ή και Διευθετήσεις / Levee and/or Training Works

ΤΕΤΡΑΓΩΝΙΣΜΟΣ ΕΓΣΑ 87 ΑΝΑ 2500Μ. / GGRS 87 QUADRATURE PER 2500M

1η Σημείωση:
Τ = 50 έτη: Το τεχνητά γεγονότα βροχής, της συγκεκριμένης περιόδου επαναφοράς, που χρησιμοποιήθηκαν ως δεδομένα εισόδου για τον προσδιορισμό των ανάντων και βαθυλιμνητικών πλημμύρας, έχουν προσδιοριστεί βάσει ατμοσφαιρικών επεξεργασίες βροχομετρικών δεδομένων που περιγράφουν την ιστορική περίοδο έως και το 2022. Το χρονικά διαστήματα για τα οποία ήταν διαθέσιμα τα αξιοπιστίας δεδομένα δεν ήταν κοινά μεταξύ των σταθμών μέτρησης.

2η Σημείωση:
Τα αποτελέσματα που παρουσιάζονται αφορούν συγκεκριμένο τεχνητό γεγονός βροχής που αντιστοιχεί σε 13.679, 9.202, 12.524, 14.628 (σε χιλ. 3ση, αντίστοιχα) σπανιότης συναλλοιώτες λεκάνης απορροής: Κλειστουρίακο Ρ, Σερφό Ρ, Μεθώνη Ρ, Καλόρροια Ρ)) συνολικής διάρκειας 12, 12, 12, 12 (διάρκεια βροχής σε hr) αντίστοιχα.
Σημειώνεται ότι ένα περιστατικό βροχής με τον ίδιο όγκο και τον ίδιο χρόνο εξέλιξης αλλά με διαφορετική χρονική κατανομή, θα είχε διαφορετική πλημμυρικό αποτέλεσμα.

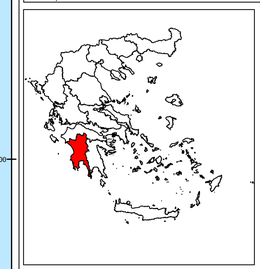

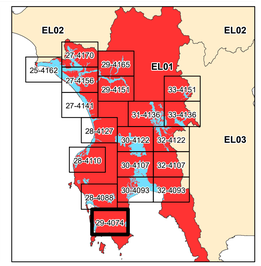

ΕΛΛΗΝΙΚΗ ΔΗΜΟΚΡΑΤΙΑ
ΥΠΟΥΡΓΕΙΟ ΠΕΡΙΒΑΛΛΟΝΤΟΣ & ΕΝΕΡΓΕΙΑΣ
ΓΕΝΙΚΗ ΓΡΑΜΜΑΤΕΙΑ ΦΥΣΙΚΟΥ ΠΕΡΙΒΑΛΛΟΝΤΟΣ ΚΑΙ ΥΔΑΤΩΝ
ΓΕΝΙΚΗ ΔΙΕΥΘΥΝΣΗ ΥΔΑΤΩΝ

1η ΑΝΑΘΕΩΡΗΣΗ ΣΧΕΔΙΩΝ ΔΙΑΧΕΙΡΙΣΗΣ ΚΙΝΔΥΝΩΝ ΠΛΗΜΜΥΡΑΣ ΛΕΚΑΝΩΝ ΑΠΟΡΡΟΗΣ ΠΟΤΑΜΩΝ ΤΩΝ ΥΔΑΤΙΚΩΝ ΔΙΑΜΕΡΙΣΜΑΤΩΝ ΔΥΤΙΚΗΣ, ΒΟΡΕΙΑΣ, ΑΝΑΤΟΛΙΚΗΣ ΠΕΛΟΠΟΝΝΗΣΟΥ ΚΑΙ ΚΡΗΤΗΣ

Υδατικό Διαμέρισμα
ΔΥΤΙΚΗΣ ΠΕΛΟΠΟΝΝΗΣΟΥ (EL01)

Στάδιο 1ο - Παραδοτέο 7

Χάρτες Κινδύνων Πλημμύρας

ΧΑΡΤΗΣ ΚΙΝΔΥΝΩΝ ΠΛΗΜΜΥΡΑΣ
ΑΠΟ ΠΟΤΑΜΙΕΣ ΡΟΕΣ / ΛΙΜΝΕΣ.
ΓΙΑ ΠΕΡΙΟΔΟ ΕΠΑΝΑΦΟΡΑΣ T = 50 ΕΤΗ

ΖΑΥΚΗ: EL01APSFR004

FLUVIAL FLOOD RISK MAP.
FOR RETURN PERIOD T = 50 YEARS

APSFR: EL01APSFR004

ΑΡΙΘΜΟΣ Φ. ΧΑΡΤΗ	EL01-07-FRSK-050-025-29-4074-03	ΚΛΙΜΑΚΑ	1:25.000
ΗΜΕΡΟΜΗΝΙΑ	12-2023	ΕΚΔΟΣΗ	3.0

ΑΝΑΔΟΧΟΣ ΜΕΛΕΤΗΣ
ΚΟΙΝΟΠΡΑΞΙΑ 1ης ΑΝΑΘΕΩΡΗΣΗΣ ΣΧΕΔΙΩΝ ΔΙΑΧΕΙΡΙΣΗΣ ΚΙΝΔΥΝΩΝ ΠΛΗΜΜΥΡΑΣ ΠΕΛΟΠΟΝΝΗΣΟΥ-ΚΡΗΤΗΣ

A.D.T ΩΜΕΓΑ ΣΥΜΒΟΥΛΟΙ ΜΗΧΑΝΙΚΟΙ Α.Τ.Ε./ ADVANCED ENVIRONMENTAL STUDIES ΣΥΜΒΟΥΛΟΙ ΜΗΧΑΝΙΚΟΙ Α.Μ.Ε.

Με τη συγχρηματοδότηση της Ελλάδας και της Ευρωπαϊκής Ένωσης