



ΕΦΗΜΕΡΙΔΑ ΤΗΣ ΚΥΒΕΡΝΗΣΕΩΣ ΤΗΣ ΕΛΛΗΝΙΚΗΣ ΔΗΜΟΚΡΑΤΙΑΣ

6 Ιουλίου 2018

ΤΕΥΧΟΣ ΔΕΥΤΕΡΟ

Αρ. Φύλλου 2688

ΑΠΟΦΑΣΕΙΣ

Αριθμ. ΥΠΕΝ/ΓρΕΓΥ/41394/334

Έγκριση του Σχεδίου Διαχείρισης Κινδύνων Πλημμύρας Λεκανών Απορροής Ποταμών του Υδατικού Διαμερίσματος Θράκης (ΕΛ12) (εκτός της Λεκάνης Απορροής Ποταμού Έβρου) και της αντίστοιχης Στρατηγικής Μελέτης Περιβαλλοντικών Επιπτώσεων.

Η ΕΘΝΙΚΗ ΕΠΙΤΡΟΠΗ ΥΔΑΤΩΝ

Έχοντας υπόψη:

1. Τις διατάξεις του άρθρου 2ου του ν. 2077/1992 «Κύρωση Συνθήκης για την Ευρωπαϊκή Ένωση» (Α' 136) και τις διατάξεις του άρθρου 2 (παράγραφος 1ζ) του ν. 1338/1983 «Εφαρμογή του Κοινοτικού Δικαίου» (Α' 34) όπως τροποποιήθηκε με το άρθρο 6 του ν. 1440/1986 «Συμμετοχή της Ελλάδας στο κεφάλαιο, στα αποθεματικά και στις προβλέψεις της Ευρωπαϊκής Τράπεζας Επενδύσεων κ.λ.π. (Α' 70) και του άρθρου 65 του ν. 1892/1990 (Α' 101).

2. Το ν. 3199/2003 «Προστασία και διαχείριση των υδάτων - Εναρμόνιση με την Οδηγία 2000/60/ΕΚ του Ευρωπαϊκού Κοινοβουλίου και του Συμβουλίου της 23ης Οκτωβρίου 2000» (Α' 280), όπως τροποποιήθηκε και ισχύει.

3. Το π.δ. 51/2007 (Α' 54) «Καθορισμός μέτρων και διαδικασιών για την ολοκληρωμένη προστασία και διαχείριση των υδάτων σε συμμόρφωση με τις διατάξεις της Οδηγίας 2000/60/ΕΚ», όπως τροποποιήθηκε και ισχύει.

4. Το ν. 2690/1999 «Κύρωση Κώδικα Διοικητικής Διαδικασίας και άλλες διατάξεις» (Α' 54) και ειδικότερα των άρθρων 13, 14 και 15 αυτού.

5. Το άρθρο 90 του «Κώδικα Νομοθεσία για την Κυβέρνηση και τα κυβερνητικά όργανα», που κυρώθηκε με το πρώτο άρθρο του π.δ. 63/2005 (ΦΕΚ Α' 98).

6. Την υπ' αριθμ. Η.Π. 31822/1542/2010 κοινή υπουργική απόφαση «Αξιολόγηση και διαχείριση των κινδύνων πλημμύρας σε συμμόρφωση με τις διατάξεις της οδηγίας 2007/60/ΕΚ «για την αξιολόγηση και τη διαχείριση των κινδύνων πλημμύρας» του Ευρωπαϊκού Κοινοβουλίου και του Συμβουλίου της 23ης Οκτωβρίου 2007» (Β' 1108), όπως τροποποιήθηκε με την υπ' αριθμ. 177772/924/2017 κοινή υπουργική απόφαση (Β' 2140).

7. Την υπ' αριθμ. ΕΥΠΕ/οικ.107017/2006 κοινή υπουργική απόφαση «Εκτίμηση των περιβαλλοντικών επιπτώσεων ορισμένων σχεδίων και προγραμμάτων, σε συμμόρφωση με τις διατάξεις της οδηγίας 2001/42/ΕΚ " σχετικά με την εκτίμηση των περιβαλλοντικών επιπτώσεων ορισμένων σχεδίων και προγραμμάτων" του Ευρωπαϊκού Κοινοβουλίου και του Συμβουλίου της 27η Ιουνίου 2001» (Β' 1225), όπως τροποποιήθηκε με την κοινή υπουργική απόφαση οικ. 40238/2017 (Β' 3759).

8. Την υπ' αριθμ. 706/2010 απόφαση της Εθνικής Επιτροπής Υδάτων «Καθορισμός των Λεκανών Απορροής Ποταμών της Χώρας και ορισμού των αρμοδίων Περιφερειών για τη διαχείριση και προστασία τους» (Β' 1383), όπως τροποποιήθηκε και ισχύει.

9. Τις διατάξεις των άρθρων 6 και 7 της Οδηγίας 2007/60/ΕΚ του Ευρωπαϊκού Κοινοβουλίου και του Συμβουλίου της 23ης Οκτωβρίου 2007 (ΕΕL 288/27/2007).

10. Την υπ' αριθμ. 20476/2015 απόφαση του Πρωθυπουργού και του Υπουργού Περιβάλλοντος και Ενέργειας, "περί διορισμού του κου Ιάκωβου Γκανούλη στη θέση του Ειδικού Γραμματέα Υδάτων του ΥΠΑΠΕΝ" (ΦΕΚ Υ.Ο.Δ.Δ. 342).

11. Τις διατάξεις του π.δ. 125/2016 «Διορισμός Υπουργών, Αναπληρωτών Υπουργών και Υφυπουργών» (Α' 210), όπως τροποποιήθηκε με το π.δ. 22/2018 (Α' 37).

12. Την υπ' αριθμ. Υ198/2016 απόφαση του Πρωθυπουργού «Ανάθεση αρμοδιοτήτων στον Αναπληρωτή Υπουργό Περιβάλλοντος και Ενέργειας» (Β' 3722).

13. Το π.δ. 132/2017 (Α' 160) «Οργανισμός Υπουργείου Περιβάλλοντος και Ενέργειας».

15. Τις διατάξεις του π.δ. 70/2015 «Ανασύσταση των Υπουργείων και του Υπουργείου Παραγωγικής Ανασυγκρότησης, Περιβάλλοντος και Ενέργειας σε Υπουργείο Περιβάλλοντος και Ενέργειας. Μεταφορά της Γενικής Γραμματείας Βιομηχανίας στο Υπουργείο Ανάπτυξης και Τουρισμού» (Α' 114).

16. Την υπ' αριθμ. 900/2017 (Β' 4680) απόφαση της Εθνικής Επιτροπής Υδάτων, με την οποία εγκρίθηκε η 1η Αναθεώρηση του Σχεδίου Διαχείρισης Λεκανών Απορροής Ποταμών του Υδατικού Διαμερίσματος Θράκης (ΕΛ12).

17. Το γεγονός ότι έχει ολοκληρωθεί η προβλεπόμενη διαδικασία δημόσιας διαβούλευσης με τις συναρμόδιες υπηρεσίες και το ενδιαφερόμενο κοινό κατά τη διαδικασία εκπόνησης της σχετικής Στρατηγικής Μελέτης Περιβαλλοντικών Επιπτώσεων, καθώς και κατά τη διαδικασία εκπόνησης του Σχεδίου Διαχείρισης Κινδύνων Πλημμύρας Λεκανών Απορροής Ποταμών του Υδατικού Διαμερίσματος Θράκης (EL12) (εκτός της Λεκάνης Απορροής Ποταμού Έβρου), σύμφωνα με τις σχετικές διατάξεις της υπ' αριθμ. 107017/2006 κοινής υπουργικής απόφασης όπως τροποποιήθηκε με την υπ' αριθμ. 40238/2017 κοινή υπουργική απόφαση και τις σχετικές διατάξεις του άρθρου 9 της υπ' αριθμ. 31822/1542/2010 κοινής υπουργικής απόφασης όπως τροποποιήθηκε με την παράγραφο 4 του άρθρου 1 της υπ' αριθμ. 17772/924/2017 κοινής υπουργικής απόφασης.

18. Την υπ' αριθμ. οικ. 8894/02-05-2018 ορθή επανάληψη 29.05.2018 (αρ. πρωτ. ΥΠΕΝ/ΔΠΔΥΠ/ 33992/643/04-06-2018) εισήγηση της Διεύθυνσης Περιβαλλοντικής Αδειοδότησης της Γενικής Διεύθυνσης Περιβαλλοντικής Πολιτικής του Υπουργείου Περιβάλλοντος και Ενέργειας, που συνυποβάλλεται για έγκριση από την Εθνική Επιτροπή Υδάτων του άρθρου 3 του ν.3199/2003 (Α'280) της αντίστοιχης Στρατηγικής Μελέτης Περιβαλλοντικών Επιπτώσεων (ΣΜΠΕ), σύμφωνα με το άρθρο 7 της υπ' αριθμ. 107017/2006 ΚΥΑ (Β' 1225), όπως τροποποιήθηκε με την παράγραφο 7 της υπ' αριθμ. 40238/2017 κοινής υπουργικής απόφασης (Β' 3759).

19. Την υπ' αριθμ. ΥΠΕΝ/ΓρΕΓΥ/36912/269/14.06.2018 πράξη θεώρησης από τον Ειδικό Γραμματέα Υδάτων του Σχεδίου Διαχείρισης Κινδύνων Πλημμύρας Λεκανών Απορροής Ποταμών του Υδατικού Διαμερίσματος Θράκης (EL12) (εκτός της Λεκάνης Απορροής Ποταμού Έβρου) και την Εισήγηση του Ειδικού Γραμματέα Υδάτων για την έγκριση του από την Εθνική Επιτροπή Υδάτων του άρθρου 3 του ν.3199/2003 (Α'280), σύμφωνα με το άρθρο 6 της υπ' αριθμ. Η.Π. 31822/1542/2010 κοινής υπουργικής απόφασης (Β' 1108), όπως τροποποιήθηκε με την παράγραφο 2 του άρθρου 1 της υπ' αριθμ. 17772/924/2017 κοινής υπουργικής απόφασης (Β' 2140), με συνημμένη σε αυτήν το ανωτέρω Σχέδιο Διαχείρισης Κινδύνων Πλημμύρας.

20. Το από 20 Ιουνίου 2018 πρακτικό συνεδρίασης της Εθνικής Επιτροπής Υδάτων, αποφασίζει:

Άρθρο 1 Σκοπός

Η απόφαση αυτή εκδίδεται σε εφαρμογή του άρθρου 6 της υπ' αριθμ. Η.Π. 31822/1542/2010 κοινής υπουργικής απόφασης (Β' 1108), όπως τροποποιήθηκε με την παράγραφο 2 του άρθρου 1 της υπ' αριθμ. 17772/924/2017 κοινής υπουργικής απόφασης (Β' 2140), και κατ' επέκταση σε εφαρμογή του άρθρου 7 της Οδηγίας 2007/60/ΕΚ του Ευρωπαϊκού Κοινοβουλίου και του Συμβουλίου της 23ης Οκτωβρίου 2007 «για την αξιολόγηση και τη διαχείριση των κινδύνων πλημμύρας» (ΕΕL 288/27/06-11-2007), ώστε, στο πλαίσιο μιας ολοκληρωμένης

διαχείρισης των Λεκανών Απορροής Ποταμών του Υδατικού Διαμερίσματος Θράκης (EL12) (εκτός της Λεκάνης Απορροής Ποταμού Έβρου), να παρέχονται οι ενδεδειγμένες λύσεις, με βάση τα ιδιαίτερα χαρακτηριστικά, τις ανάγκες και τις προτεραιότητες της περιοχής, για την πρόληψη, τη μείωση των κινδύνων επέλευσης ζημιών από πλημμύρες στην υγεία και στο περιβάλλον, στην πολιτιστική κληρονομιά και στην οικονομική δραστηριότητα καθώς και στην αποκατάσταση των ζημιών από πλημμύρες και να διασφαλίζεται ο αναγκαίος συντονισμός, μέσω κοινών συνεργιών με την αντίστοιχη 1η Αναθεώρηση του Σχεδίου Διαχείρισης Λεκανών Απορροής Ποταμών, για την επίτευξη των περιβαλλοντικών στόχων του άρθρου 4 του π.δ. 51/2007, όπως ισχύει.

Άρθρο 2 Έγκριση της Στρατηγικής Μελέτης Περιβαλλοντικών Επιπτώσεων

1. Εγκρίνεται η Στρατηγική Μελέτη Περιβαλλοντικών Επιπτώσεων του Σχεδίου Διαχείρισης Κινδύνων Πλημμύρας των Λεκανών Απορροής Ποταμών του Υδατικού Διαμερίσματος Θράκης (EL12) (εκτός της Λεκάνης Απορροής Ποταμού Έβρου) σύμφωνα με την υπ' αριθμ. οικ. 8894/02-05-2018 ορθή επανάληψη 29.05.2018 εισήγηση της Διεύθυνσης Περιβαλλοντικής Αδειοδότησης της Γενικής Διεύθυνσης Περιβαλλοντικής Πολιτικής όπως η Μελέτη αυτή είναι δημοσιοποιημένη στο σχετικό ιστότοπο του Υπουργείου Περιβάλλοντος και Ενέργειας (<http://www.ypeka.gr/Default.aspx?tabid=232&language=el-GR>). Η έγκριση της Στρατηγικής Μελέτης Περιβαλλοντικών Επιπτώσεων η οποία καταρτίστηκε κατ' εφαρμογή του άρθρου 7 της υπ' αριθμ. 107017/2006 κοινής υπουργικής απόφασης, όπως τροποποιήθηκε με την παράγραφο 7 της υπ' αριθμ. 40238/2017 κοινής υπουργικής απόφασης, περιλαμβάνει τους ακόλουθους όρους:

1.1. Κρίνεται σκόπιμο το ΣΔΚΠ EL12 να συνεκτιμήσει τα αναφερόμενα στα Τοπικά Χωρικά Σχέδια και Ειδικά Χωρικά Σχέδια καθώς και στα Ρυμοτομικά Σχέδια πριν την τελική έγκριση του και ειδικότερα όσον αφορά στα εξειδικευμένα μέτρα Μ21, Μ22, Μ34 και Μ35 σύμφωνα με τα υπ' αριθμ. 51/20.3.2018 έγγραφο της Γενικής Διεύθυνσης Χωρικού Σχεδιασμού του ΥΠΕΝ και το υπ' αριθμ. 42/20.3.2018 της Γενικής Διεύθυνσης Πολεοδομίας του ΥΠΕΝ.

1.2. Κατά την περιβαλλοντική αδειοδότηση των έργων που θα προκύψουν από την εφαρμογή των επιμέρους μέτρων του ΣΔΚΠ του EL12 να αξιολογηθούν τόσο οι επιπτώσεις τους στην τρωτότητα και ικανότητα προσαρμογής έναντι της κλιματικής αλλαγής όσο και η ευπάθεια των ίδιων των μέτρων στην κλιματική αλλαγή και όπου απαιτείται να προταθούν κατάλληλα μέτρα μείωσης της τρωτότητας και αύξησης της προσαρμοστικής ικανότητας.

1.3. Κατά την αναθεώρηση του ΣΔΚΠ του EL12 να ληφθεί υπόψη η ενσωμάτωση της συνιστώσας της κλιματικής αλλαγής σύμφωνα με τις προβλέψεις των Περιφερειακών Σχεδίων Προσαρμογής στην Κλιματική Αλλαγή

(ΠεΣΠΚΑ) όπως αυτά θα εγκριθούν βάσει του άρθρου 43 το ν.4414/2016 λαμβάνοντας υπόψη το σύνολο των δυνητικών μεταβολών στη λεκάνη απορροής και στην παράκτια ζώνη που δύναται να επηρεάσουν τα πλημμυρικά φαινόμενα.

1.4. Οι ΕΕΛ που τυχόν βρίσκονται εντός πλημμυρικών ζωνών, σε εύλογο χρονικό διάστημα θα πρέπει να λάβουν τα απαραίτητα μέτρα αντιπλημμυρικής προστασίας εφόσον απαιτούνται. Η πρόνοια αυτή θα πρέπει να περιληφθεί και ως κατεύθυνση σε οποιοδήποτε επίπεδο υποκείμενου σχεδιασμού, λόγω και του αυξημένου κινδύνου από τη λειτουργία των παραπάνω δραστηριοτήτων για την ανθρώπινη υγεία.

1.5. Να ληφθεί υπόψη η αλιευτική διαχείριση (εκτακτική καλλιέργεια) των παράκτιων ζωνών της περιοχής και να συμπεριληφθεί υπολογισμός αποζημίωσης για αποκατάσταση ζημιών που επέρχονται στις υδατοκαλλιέργειες.

1.6. Οι όποιες επεμβάσεις στην περιοχή μελέτης, μεταξύ άλλων, θα πρέπει να γίνουν με γνώμονα τη διατήρηση των γεωργικών γαιών και την αποφυγή τόσο του κατακερματισμού των όσο και της αλλαγής χρήσης των, ειδικότερα δε της Γεωργικής Γης Υψηλής Παραγωγικότητας, όπου οποιοδήποτε προτεινόμενο έργο ή χωροθέτηση δραστηριότητας, δε θα πρέπει να θέτει σε κίνδυνο τη διατήρηση των ποιοτικών της χαρακτηριστικών. Επισημαίνουμε ότι σε περιοχές που εμπίπτουν σε Γεωργική Γη Υψηλής Παραγωγικότητας και βρίσκονται εντός Ζωνών Δυνητικά Υψηλού Κινδύνου Πλημμύρας, δεν επιτρέπεται η εγκατάσταση σταθμών για την παραγωγή ηλεκτρικής ενέργειας με πρώτη ύλη από βιομάζα, βιοαέριο ή βιορευστά, όπως προβλέπεται στο άρθρο 26 του ν. 4496/2017 (Α' 170). Με αυτόν τον τρόπο διασφαλίζεται η προστασία της γεωργικής γης από ενδεχόμενη ρύπανση σε περίπτωση εκδήλωσης πλημμυρικού φαινομένου. Επιπλέον, θα πρέπει να εξεταστεί τυχόν απαγόρευση ρυπογόνων εγκαταστάσεων εντός των Ζωνών Δυνητικά Υψηλού Κινδύνου Πλημμύρας στο πλαίσιο εφαρμογής των μέτρων M21 και M22.

1.7. Ο προγραμματισμός έργων και δράσεων που σχετίζονται άμεσα ή έμμεσα με τη διαχείριση των κινδύνων πλημμύρας και τα ύδατα θα πρέπει να υλοποιείται σύμφωνα με τα προβλεπόμενα στην 1η Αναθεώρηση του Σχεδίου Διαχείρισης Λεκανών Απορροής Ποταμών του ΥΔ ΕΛ12.

1.8. Η αδειοδότηση για την υλοποίηση των έργων και των δράσεων που απορρέουν από την υλοποίηση και εφαρμογή του ΣΔΚΠ του ΥΔ ΕΛ12 εξακολουθεί να υπόκειται στα προβλεπόμενα στην ισχύουσα περιβαλλοντική νομοθεσία λαμβάνοντας υπόψη μεταξύ άλλων και το ειδικό καθεστώς προστασίας του Δικτύου Natura.

1.9. Για την προστασία της πολιτιστικής κληρονομιάς, στις Μελέτες Περιβαλλοντικών Επιπτώσεων (ΜΠΕ) των έργων υποδομής που σχετίζονται με τη διαχείριση των κινδύνων πλημμύρας, θα πρέπει κατά τη διαδικασία περιβαλλοντικής αδειοδότησης των έργων να τηρούνται τα προβλεπόμενα στο ν. 3028/2002 «Για την προστασία των Αρχαιοτήτων και εν γένει της Πολιτιστικής Κληρονομιάς» και τη λοιπή σχετική νομοθεσία.

1.10. Επιβάλλεται η διατήρηση της βλάστησης σε πλαγιές με έντονες κλίσεις εδάφους για αποτροπή πλημμυρικών φαινομένων σε έντονες καιρικές συνθήκες (ισχυρή βροχόπτωση, χιονόπτωση) καθώς και η αποφυγή έντονων υλοτομικών επεμβάσεων και διατήρηση της υποβλάστησης στις πλαγιές αυτές. Επίσης απαιτείται η ετοιμότητα οχημάτων αρμόδιων υπηρεσιών και μηχανημάτων πρώτης επέμβασης (σκαπτικά, χωματοουργικά) για πρόληψη από τον κίνδυνο πλημμύρας ιδιαίτερα σε περιοχές που βρίσκονται κοντά στις θέσεις όπου κινδυνεύουν πρώτες να κατακλυσθούν από πλημμυρικά νερά και συγκεκριμένα κατά μήκος ρεμάτων οικισμών. Επίσης απαιτείται η όσο το δυνατόν άμεση αποκατάσταση δασικών οδών μετά από πλημμυρικά φαινόμενα ώστε να μην διακόπτεται η κυκλοφορία των οχημάτων και η πρόσβαση σε περιοχές που χρήζουν επέμβασης.

1.11. Οι επεμβάσεις στις εκτάσεις που διέπονται από τις προστατευτικές δασικές διατάξεις προβλέπονται και αφορούν στην ανάπτυξη συγκεκριμένων δραστηριοτήτων, έργων και υποδομών, όπως αυτές περιγράφονται στο 6ο κεφάλαιο του ν. 998/1979 ως ισχύει, υπό τους περιορισμούς και απαγορεύσεις που ορίζουν οι σχετικές διατάξεις, κατόπιν εκδόσεως των εγκριτικών αποφάσεων και υποχρεώσεων που θέτει η παρ. 8 του άρθρου 45 του νόμου, μετά των εδαφίων που προστέθηκαν με το άρθρο 1 του ν. 4467/2017 (56 Α') καθώς και των διατάξεων των άρθρων 10 και 11 του ν. 4014/2011. Σε περίπτωση που δεν έχουν αναρτηθεί δασικοί χάρτες, θα πρέπει οι ανωτέρω εκτάσεις να εντοπιστούν, περιγραφούν και αποτυπωθούν χαρτογραφικά, ώστε να εκδοθούν οι απαιτούμενες πράξεις χαρακτηρισμού, σύμφωνα με όσα ορίζονται στις διατάξεις της υπουργικής απόφασης 15277/2012.

1.12. Στα πλαίσια των επεμβατικών δράσεων θα πρέπει να λαμβάνονται μέτρα αποφυγής ισχυρών διαταράξεων, να καταβάλλεται η κάθε δυνατή προσπάθεια ώστε οι επεμβάσεις να επιφέρουν την ελάχιστη φθορά και απώλεια της υφιστάμενης φυτοκοινωνικής διαπλάσεως και του ευρύτερου δασικού περιβάλλοντος. Είναι απαραίτητη η λήψη μέτρων αποκατάστασης των χώρων διατάραξης κατόπιν εκπόνησης ειδικών δασοτεχνικών μελετών, οι οποίες θα προβλέπουν και θα προτείνουν ήπιες και συμβατές παρεμβατικές δράσεις σε σχέση με την ευρύτερη περιοχή και τις επικρατούσες σταθμολογικές συνθήκες, δημιουργώντας ευνοϊκές συνθήκες ανάπτυξης και εξέλιξης των οικοτόπων και ενδαιτημάτων των περιοχών. Η εφαρμογή του Προγράμματος Μέτρων γίνεται από τις καθ' ύλην αρμόδιες υπηρεσίες, όπως καθορίζονται στο υφιστάμενο κάθε φορά θεσμικό πλαίσιο.

1.13. Για την προστασία της βιοποικιλότητας συστήνεται η λήψη αυστηρών περιοριστικών μέτρων ως προς τη χωροθέτηση, τις προδιαγραφές κατασκευής και λειτουργίας των έργων, τα οποία θα υλοποιηθούν σε εφαρμογή του ΣΔΚΠ ΕΛ12. Λαμβάνοντας υπόψη ότι η έγκριση της ΜΠΕ για κάθε έργο αποτελεί το τελικό μέσο πρόληψης περιβαλλοντικών επιπτώσεων, η δομή των προϋπολο-

γισμών και των χρηματικών ροών στα υλοποιούμενα έργα (όπως π.χ. στα αντιπλημμυρικά έργα) θα πρέπει να ενσωματώνει κατάλληλες διασφαλίσεις αναφορικά με τις δαπάνες που κατευθύνονται προς την τήρηση των υποχρεώσεων που απορρέουν από τους όρους αυτούς.

1.14. Οι πιθανές πιέσεις στις χρήσεις γης και το κοινωνικοοικονομικό περιβάλλον λόγω της αναδιάρθρωσης της γεωργίας (με πρόταση νέων καλλιεργειών), καθώς και οι πιέσεις από την πολιτική αποζημιώσεων (αναθεώρηση των καλλιεργειών που έχουν προτεραιότητα ως προς την αποζημίωση σε περίπτωση φυσικών καταστροφών) θα πρέπει να εξομαλυνθούν με μέτρα όπως τα εξής:

1.14.1. Διαρκής ενημέρωση του αγροτικού πληθυσμού για τα οφέλη που θα έχει ο ίδιος αλλά και η χώρα γενικότερα με την εφαρμογή μιας αναδιάρθρωσης της αγροτικής παραγωγής προς περισσότερο ανθεκτικές στις πλημμύρες καλλιέργειες.

1.14.2. Θέσπιση κινήτρων για τον αγροτικό πληθυσμό ώστε να αντιμετωπίσει θετικά τις προωθούμενες αλλαγές. Τέτοια κίνητρα μπορεί να είναι (ενδεικτικά και όχι περιοριστικά):

1.14.3. Οικονομικά (μέσω π.χ. της ένταξης ευρύτερων τμημάτων του αγροτικού πληθυσμού σε σχετικά ευρωπαϊκά προγράμματα ή στο ΠΑΑ 2014 - 2020).

1.14.4. Φορολογικά (π.χ. πρόβλεψη φορολογικών ελαφρύνσεων για εισοδήματα που αποκτώνται από την εκμετάλλευση των νέων καλλιεργειών κλπ).

1.14.5. Θεσμικά (π.χ. επιτάχυνση των διαδικασιών για ανάπτυξη των απαραίτητων υποδομών, όπως αρδευτικά δίκτυα, αναδασμοί κλπ, στις περιοχές που έχουν ενταχθεί σε προγράμματα αναδιάρθρωσης των καλλιεργειών).

2. Η παρακολούθηση των περιβαλλοντικών επιπτώσεων από την εφαρμογή του Σχεδίου πραγματοποιείται κυρίως μέσω των ακόλουθων δεικτών:

2.1. Συνολική έκταση που καταλαμβάνουν έργα αντιπλημμυρικής προστασίας εντός προστατευόμενων περιοχών.

2.2. Συνολική έκταση κατάληψης υφιστάμενων αντιπλημμυρικών έργων που αποκαταστάθηκαν ή ενισχύθηκαν.

2.3. Έκταση περιοχής που εφαρμόζεται πρόγραμμα ανάπτυξης, συντήρησης και διαχείρισης της παρόχθιας βλάστησης στο πλαίσιο εφαρμογής του προγράμματος μέτρων του ΣΔΚΠ EL12.

2.4. Έκταση γεωργικής γης που επηρεάζεται από την υλοποίηση δράσεων του προγράμματος μέτρων του ΣΔΚΠ EL12.

2.5. Έκταση περιοχών που χαρακτηρίζεται από υψηλό ή πολύ υψηλό κίνδυνο πλημμύρας σε σχέση με τις μεταβολές που ενδέχεται να προκαλέσει η κλιματική αλλαγή.

2.6. Θέσεις, μήκος και έκταση τμημάτων του υδρογραφικού δικτύου όπου έχουν γίνει αλλαγές στο φυσικό ρου και επεμβάσεις στις παρόχθιες ζώνες.

Η Αρχή Σχεδιασμού συντονίζει τους καθ' ύλην αρμόδιους για την εφαρμογή του Προγράμματος Μέτρων φορείς, ώστε κατά την εξειδίκευση και την υλοποίη-

ση των επιμέρους δράσεων να καταγράφονται και να παρακολουθούνται οι ανωτέρω κατά περίπτωση δείκτες. Με βάση τα στοιχεία που θα προκύπτουν από την καταγραφή αυτή θα συντάσσεται σε εξαετή βάση ειδική έκθεση, η οποία θα δημοσιοποιείται στην ιστοσελίδα της ΕΓΥ.

Άρθρο 3

Έγκριση του Σχεδίου Διαχείρισης Κινδύνων Πλημμύρας των Λεκανών Απορροής Ποταμών του Υδατικού Διαμερίσματος Θράκης (EL12) (εκτός της Λεκάνης Απορροής Ποταμού Έβρου)

1. Εγκρίνεται το Σχέδιο Διαχείρισης Κινδύνων Πλημμύρας των Λεκανών Απορροής Ποταμών του Υδατικού Διαμερίσματος Θράκης (EL12) (εκτός της Λεκάνης Απορροής Ποταμού Έβρου), το οποίο περιλαμβάνεται στο Παράρτημα του άρθρου 4 της παρούσας απόφασης. Το Σχέδιο Διαχείρισης Κινδύνων Πλημμύρας των Λεκανών Απορροής Ποταμών του Υδατικού Διαμερίσματος Θράκης (EL12) (εκτός της Λεκάνης Απορροής Ποταμού Έβρου) καταρτίστηκε σύμφωνα με τις απαιτήσεις, τους όρους και τη διαδικασία των άρθρων 6, 7, 8 και 9 της υπ' αριθμ. Η.Π. 31822/1542/Ε103/2010 κοινής υπουργικής απόφασης, όπως τροποποιήθηκε και ισχύει και με την ουσιαστική συμμετοχή του κοινού και των φορέων εκπροσώπησης του τόσο κατά το στάδιο εκπόνησης όσο και κατά το στάδιο της οριστικής διαμόρφωσης του, καθώς και σύμφωνα με τις Κατευθυντήριες Γραμμές για την εφαρμογή της Οδηγίας 2007/60/ΕΚ που έχουν εκδοθεί από την Ευρωπαϊκή Επιτροπή.

2. Το Σχέδιο Διαχείρισης Κινδύνων Πλημμύρας Λεκανών Απορροής Ποταμών του Υδατικού Διαμερίσματος Θράκης (EL12) (εκτός της Λεκάνης Απορροής Ποταμού Έβρου) αναλύει και εξειδικεύει, κατ' εφαρμογή του άρθρου 6 και 7 και του Παραρτήματος της κοινής υπουργικής απόφασης Η.Π. 31822/1542/2010, όπως τροποποιήθηκε με την κοινή υπουργική απόφαση 17772/924/2017 (άρθρα 7 και 8 και Παράρτημα Οδηγίας 2007/60/ΕΚ) τους ακόλουθους τομείς:

i. Γενική περιγραφή των χαρακτηριστικών των Λεκανών Απορροής Ποταμών του Υδατικού Διαμερίσματος Θράκης (EL12) (εκτός της Λεκάνης Απορροής Ποταμού Έβρου).

ii. Τα πορίσματα της Προκαταρκτικής Αξιολόγησης Κινδύνων Πλημμύρας, υπό μορφή συνοπτικού χάρτη, των Λεκανών Απορροής Ποταμών του Υδατικού Διαμερίσματος Θράκης (EL12) (εκτός της Λεκάνης Απορροής Ποταμού Έβρου), στον οποίο οριοθετούνται οι ζώνες οι οποίες προσδιορίζονται σύμφωνα με το άρθρο 4 (παρ. 5 και 6) της προαναφερόμενης κοινής υπουργικής απόφασης και οι οποίες υπάγονται στο παρόν Σχέδιο.

iii. Τους Χάρτες Επικινδυνότητας Πλημμύρας και Χάρτες Κινδύνων Πλημμύρας και τα συμπεράσματα που μπορούν να συναχθούν από τους Χάρτες αυτούς.

iv. Περιγραφή των κατάλληλων στόχων διαχείρισης των κινδύνων πλημμύρας.

ν. Τα αναγκαία Μέτρα και οι προτεραιότητες για την επίτευξη των κατάλληλων στόχων διαχείρισης των κινδύνων πλημμύρας και αυτών που λαμβάνονται στο πλαίσιο των κοινών υπουργικών αποφάσεων υπ' αριθμ. Η.Π. 11014/703/2003, Η.Π. 72508/2016 και 107017/2016 όπως τροποποιήθηκε με την 40238/2017 καθώς και του π.δ. 51/2007, όπως ισχύει.

νι. Σύνοψη για την πληροφόρηση του κοινού και για τη διαβούλευση με αυτό για τα μέτρα και τις δράσεις που αναλαμβάνονται.

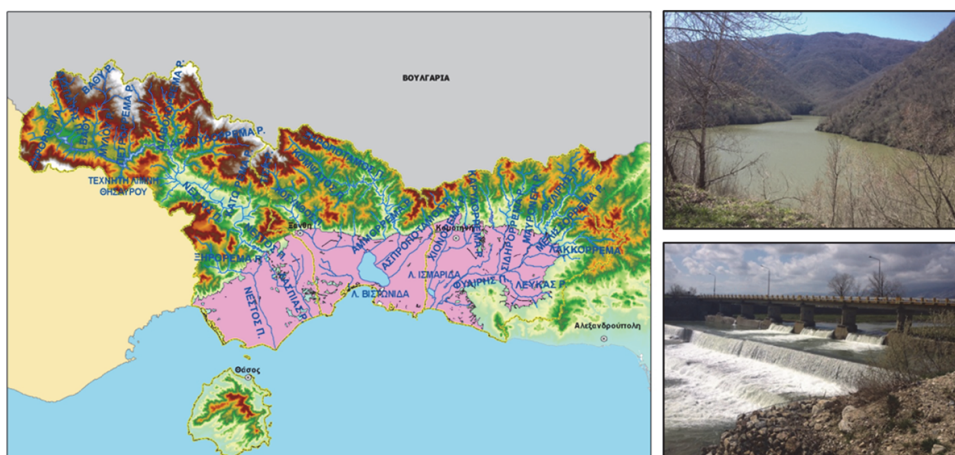
νii. Κατάλογο των αρμόδιων αρχών του εν λόγω Υδατικού Διαμερίσματος και τις διαδικασίες συντονισμού με τις ρυθμίσεις του ν. 3199/2003 και του π.δ. 51/2007.

viii. Καταγραφή των μέχρι σήμερα διακρατικών συμφωνιών στις διακρατικές λεκάνες απορροής.

Άρθρο 4

Παράρτημα

Προσαρτάται και αποτελεί αναπόσπαστο μέρος της παρούσας απόφασης το Παράρτημα με το Σχέδιο Διαχείρισης Κινδύνων Πλημμύρας των Λεκανών Απορροής Ποταμών του Υδατικού Διαμερίσματος Θράκης (EL12) (εκτός της Λεκάνης Απορροής Ποταμού Έβρου), που ακολουθεί.



ΣΧΕΔΙΟ ΔΙΑΧΕΙΡΙΣΗΣ ΚΙΝΔΥΝΩΝ ΠΛΗΜΜΥΡΑΣ
Λεκανών Απορροής Ποταμών
Υδατικού Διαμερίσματος Θράκης
 (εκτός της Λεκάνης Απορροής του π. Έβρου)



Ευρωπαϊκή Ένωση
Ταμείο Συνοχής




Με τη συγχρηματοδότηση της Ελλάδας και της Ευρωπαϊκής Ένωσης

ΕΛΛΗΝΙΚΗ ΔΗΜΟΚΡΑΤΙΑ
ΥΠΟΥΡΓΕΙΟ ΠΕΡΙΒΑΛΛΟΝΤΟΣ ΚΑΙ ΕΝΕΡΓΕΙΑΣ
ΕΙΔΙΚΗ ΓΡΑΜΜΑΤΕΙΑ ΥΔΑΤΩΝ

ΣΧΕΔΙΟ ΔΙΑΧΕΙΡΙΣΗΣ ΚΙΝΔΥΝΩΝ ΠΛΗΜΜΥΡΑΣ ΛΕΚΑΝΩΝ ΑΠΟΡΡΟΗΣ ΠΟΤΑΜΩΝ ΥΔΑΤΙΚΟΥ ΔΙΑΜΕΡΙΣΜΑΤΟΣ ΘΡΑΚΗΣ

Θεωρήθηκε,
Αθήνα, ...^{14/6}2018
Για την ΕΓΥ/ΥΠΕΝ
Ο Ειδικός Γραμματέας Υδάτων



Ομ. Καθηγητής Ιάκωβος Γκανούλης

ΕΡΓΟ: ΣΧΕΔΙΑ ΔΙΑΧΕΙΡΙΣΗΣ ΚΙΝΔΥΝΩΝ ΠΛΗΜΜΥΡΑΣ ΛΕΚΑΝΩΝ ΑΠΟΡΡΟΗΣ ΠΟΤΑΜΩΝ ΤΩΝ ΥΔΑΤΙΚΩΝ ΔΙΑΜΕΡΙΣΜΑΤΩΝ ΑΝΑΤΟΛΙΚΗΣ ΜΑΚΕΔΟΝΙΑΣ ΚΑΙ ΘΡΑΚΗΣ (τμήματα των ΥΔ που ανήκουν στις Περιφέρειες Ανατολ. Μακεδονίας, Θράκης & Κεντρικής Μακεδονίας εκτός της Λεκάνης Απορροής του π. Έβρου)

Κ/Ξ ΣΧΕΔΙΩΝ ΔΙΑΧΕΙΡΙΣΗΣ ΚΙΝΔΥΝΩΝ ΠΛΗΜΜΥΡΑΣ ΑΝΑΤΟΛΙΚΗΣ ΜΑΚΕΔΟΝΙΑΣ ΚΑΙ ΘΡΑΚΗΣ
ΝΑΜΑ ΣΥΜΒΟΥΛΟΙ ΜΗΧΑΝΙΚΟΙ ΜΕΛΕΤΗΤΕΣ ΑΕ - ΕΡΑΣΜΟΣ ΣΥΜΒΟΥΛΟΙ ΜΗΧΑΝΙΚΟΙ ΕΠΕ -
ΘΕΟΔΩΡΑ ΣΚΟΚΟΥ - ΝΙΚΟΛΑΟΣ ΣΙΔΕΡΗΣ - ΟΜΙΚΡΟΝ ΟΙΚΟΝΟΜΙΚΕΣ ΚΑΙ ΑΝΑΠΤΥΞΙΑΚΕΣ ΜΕΛΕΤΕΣ
ΑΕ - ΟΡΙΖΩΝ ΟΕ - ΓΕΩΡΓΙΟΣ ΠΑΠΑΝΙΚΟΛΑΟΥ - ΒΑΣΙΛΕΙΟΣ ΦΩΤΕΙΝΟΠΟΥΛΟΣ

ΕΛΛΗΝΙΚΗ ΔΗΜΟΚΡΑΤΙΑ
ΥΠΕΝ/ΕΓΥ

Σχέδιο Διαχείρισης Κινδύνων Πλημμύρας των Λεκανών Απορροής Ποταμών
του Υδατικού Διαμερίσματος Θράκης (ΕΛ12)

ΣΤΑΔΙΟ ΙΙ - 5^η ΦΑΣΗ

Σχέδιο Διαχείρισης Κινδύνων Πλημμύρας

ΠΙΝΑΚΑΣ ΠΕΡΙΕΧΟΜΕΝΩΝ

ΚΑΤΑΛΟΓΟΣ ΣΧΗΜΑΤΩΝ

ΚΑΤΑΛΟΓΟΣ ΠΙΝΑΚΩΝ

ΚΑΤΑΛΟΓΟΣ ΣΥΝΤΟΜΟΓΡΑΦΙΩΝ

1 ΕΙΣΑΓΩΓΗ

1.1 ΓΕΝΙΚΑ

1.2 ΟΜΑΔΑ ΕΠΙΒΛΕΨΗΣ

1.3 ΟΜΑΔΑ ΜΕΛΕΤΗΣ

2 Η ΟΔΗΓΙΑ 2007/60/ΕΚ ΚΑΙ ΤΑ ΣΧΕΔΙΑ ΔΙΑΧΕΙΡΙΣΗΣ ΚΙΝΔΥΝΩΝ ΠΛΗΜΜΥΡΑΣ

2.1 ΟΔΗΓΙΑ 2007/60/ΕΚ

2.2 ΕΦΑΡΜΟΓΗ ΤΗΣ ΟΔΗΓΙΑΣ ΣΤΗΝ ΕΛΛΑΔΑ – ΑΡΜΟΔΙΕΣ ΑΡΧΕΣ

2.3 ΝΟΜΟΘΕΣΙΑ ΚΑΙ ΘΕΣΜΙΚΟ ΠΛΑΙΣΙΟ ΓΙΑ ΤΗΝ ΠΡΟΣΤΑΣΙΑ ΑΠΟ ΠΛΗΜΜΥΡΕΣ ΣΤΗΝ ΕΛΛΗΝΙΚΗ ΕΠΙΚΡΑΤΕΙΑ – ΑΡΜΟΔΙΟΙ ΦΟΡΕΙΣ

2.4 ΣΧΕΤΙΚΕΣ ΚΟΙΝΟΤΙΚΕΣ ΟΔΗΓΙΕΣ

2.5 ΔΙΑΣΥΝΔΕΣΗ ΜΕ ΤΗΝ ΟΔΗΓΙΑ 2000/60/ΕΚ

3 ΣΧΕΔΙΟ ΔΙΑΧΕΙΡΙΣΗΣ ΚΙΝΔΥΝΩΝ ΠΛΗΜΜΥΡΑΣ

3.1 ΤΙ ΕΙΝΑΙ ΤΟ ΣΧΕΔΙΟ ΔΙΑΧΕΙΡΙΣΗΣ ΚΙΝΔΥΝΩΝ ΠΛΗΜΜΥΡΑΣ

3.2 ΠΕΡΙΕΧΟΜΕΝΑ ΣΧΕΔΙΟΥ ΔΙΑΧΕΙΡΙΣΗΣ ΚΙΝΔΥΝΩΝ ΠΛΗΜΜΥΡΑΣ

3.3 ΣΤΡΑΤΗΓΙΚΗ ΜΕΛΕΤΗ ΠΕΡΙΒΑΛΛΟΝΤΙΚΩΝ ΕΠΙΠΤΩΣΕΩΝ

3.3.1 ΜΕΘΟΔΟΛΟΓΙΑ

3.3.2 ΕΝΑΛΛΑΚΤΙΚΕΣ ΛΥΣΕΙΣ

3.3.3 ΕΚΤΙΜΗΣΗ ΚΑΙ ΑΞΙΟΛΟΓΗΣΗ ΤΩΝ ΕΠΙΠΤΩΣΕΩΝ

3.3.4 ΠΡΟΤΕΙΝΟΜΕΝΑ ΜΕΤΡΑ ΑΝΤΙΜΕΤΩΠΙΣΗΣ

3.3.5 ΠΑΡΑΚΟΛΟΥΘΗΣΗ

3.4 ΚΛΙΜΑΤΙΚΗ ΑΛΛΑΓΗ

4 ΣΥΝΤΟΜΗ ΠΑΡΟΥΣΙΑΣΗ ΥΔΑΤΙΚΟΥ ΔΙΑΜΕΡΙΣΜΑΤΟΣ ΘΡΑΚΗΣ

4.1 ΦΥΣΙΚΑ ΧΑΡΑΚΤΗΡΙΣΤΙΚΑ

4.1.1 ΚΑΘΟΡΙΣΜΟΣ ΛΕΚΑΝΩΝ ΑΠΟΡΡΟΗΣ ΠΟΤΑΜΟΥ

4.1.2 ΜΟΡΦΟΛΟΓΙΑ ΚΑΙ ΚΛΙΜΑ

4.1.3 ΓΕΩΛΟΓΙΑ – ΥΔΡΟΓΕΩΛΟΓΙΑ

4.1.4 ΥΠΟΓΕΙΑ ΥΔΑΤΙΚΑ ΣΥΣΤΗΜΑΤΑ (ΥΥΣ)

4.1.5 ΕΠΙΦΑΝΕΙΑΚΑ ΎΔΑΤΑ

4.2 ΑΝΘΡΩΠΟΓΕΝΗ ΧΑΡΑΚΤΗΡΙΣΤΙΚΑ

4.2.1 ΔΙΟΙΚΗΤΙΚΗ ΔΙΑΙΡΕΣΗ ΚΑΙ ΠΛΗΘΥΣΜΟΣ

4.2.2 ΧΡΗΣΕΙΣ ΓΗΣ

4.2.3 ΟΙΚΟΝΟΜΙΚΕΣ ΔΡΑΣΤΗΡΙΟΤΗΤΕΣ

4.2.4 ΣΗΜΑΝΤΙΚΑ ΕΡΓΑ ΥΠΟΔΟΜΗΣ

4.3 ΠΡΟΣΤΑΤΕΥΟΜΕΝΕΣ ΚΑΙ ΟΙΚΟΛΟΓΙΚΑ ΕΥΑΙΣΘΗΤΕΣ ΠΕΡΙΟΧΕΣ

5 ΠΡΟΚΑΤΑΡΚΤΙΚΗ ΑΞΙΟΛΟΓΗΣΗ ΚΙΝΔΥΝΩΝ ΠΛΗΜΜΥΡΑΣ

5.1 ΚΑΤΑΓΡΑΦΗ ΙΣΤΟΡΙΚΩΝ ΚΑΙ ΕΠΙΛΟΓΗ ΣΗΜΑΝΤΙΚΩΝ ΙΣΤΟΡΙΚΩΝ ΠΛΗΜΜΥΡΩΝ

5.2 ΠΡΟΣΔΙΟΡΙΣΜΟΣ ΖΩΝΩΝ ΔΥΝΗΤΙΚΑ ΥΨΗΛΟΥ ΚΙΝΔΥΝΟΥ ΠΛΗΜΜΥΡΑΣ (ΖΔΥΚΠ)

5.3 ΑΙΤΙΑ ΚΑΙ ΜΗΧΑΝΙΣΜΟΙ ΠΛΗΜΜΥΡΑΣ

5.4 ΠΛΗΜΜΥΡΕΣ ΑΠΟ ΑΝΥΨΩΣΗ ΜΕΣΗΣ ΣΤΑΘΜΗΣ ΘΑΛΑΣΣΑΣ

6 ΧΑΡΑΚΤΗΡΙΣΤΙΚΑ ΖΩΝΩΝ ΔΥΝΗΤΙΚΑ ΥΨΗΛΟΥ ΚΙΝΔΥΝΟΥ ΠΛΗΜΜΥΡΑΣ (ΖΔΥΚΠ)

6.1 ΠΕΔΙΑΔΑ ΞΑΝΘΗΣ - ΚΟΜΟΤΗΝΗΣ (ΧΑΜΗΛΕΣ ΖΩΝΕΣ ΠΟΤΑΜΩΝ ΝΕΣΤΟΥ, ΚΟΣΥΝΘΟΥ, ΚΟΜΨΑΤΟΥ, ΑΣΠΡΟΠΟΤΑΜΟΥ, ΜΠΟΣΜΠΟΖΗ, ΦΙΛΙΟΥΡΗ ΚΑΙ ΠΑΡΟΧΘΙΕΣ ΕΚΤΑΣΕΙΣ ΛΙΜΝΗΣ ΒΙΣΤΩΝΙΔΑΣ) (GR12RAK0001)

6.1.1 ΠΕΡΙΓΡΑΦΗ ΖΩΝΗΣ – ΚΑΤΑΓΡΑΦΗ ΚΑΙ ΟΡΙΟΘΕΤΗΣΗ ΛΕΚΑΝΩΝ ΑΠΟΡΡΟΗΣ

6.1.2 ΦΥΣΙΚΑ ΧΑΡΑΚΤΗΡΙΣΤΙΚΑ

6.1.3 ΑΝΘΡΩΠΟΓΕΝΗ ΧΑΡΑΚΤΗΡΙΣΤΙΚΑ

7 ΧΑΡΤΕΣ ΕΠΙΚΙΝΔΥΝΟΤΗΤΑΣ ΠΛΗΜΜΥΡΑΣ

7.1 ΜΕΘΟΔΟΛΟΓΙΑ ΚΑΤΑΡΤΙΣΗΣ ΧΑΡΤΩΝ ΕΠΙΚΙΝΔΥΝΟΤΗΤΑΣ ΠΛΗΜΜΥΡΑΣ

7.1.1 ΕΞΕΤΑΖΟΜΕΝΑ ΣΕΝΑΡΙΑ

7.1.2 ΠΛΗΜΜΥΡΙΚΕΣ ΠΑΡΟΧΕΣ

7.1.3 ΔΙΟΔΕΥΣΗ ΠΛΗΜΜΥΡΩΝ

7.1.4 ΠΛΗΜΜΥΡΕΣ ΑΠΟ ΑΝΥΨΩΣΗ ΣΤΑΘΜΗΣ ΛΙΜΝΩΝ

7.1.5 ΠΛΗΜΜΥΡΕΣ ΑΠΟ ΑΝΥΨΩΣΗ ΜΕΣΗΣ ΣΤΑΘΜΗΣ ΘΑΛΑΣΣΑΣ

7.1.6 ΕΠΙΔΡΑΣΗ ΚΛΙΜΑΤΙΚΗΣ ΑΛΛΑΓΗΣ

7.2 ΑΠΟΤΕΛΕΣΜΑΤΑ ΧΑΡΤΩΝ

7.2.1 ΠΟΤΑΜΙΕΣ ΡΟΕΣ

7.2.2 ΛΙΜΝΕΣ

7.2.3 ΠΑΡΑΚΤΙΕΣ ΖΩΝΕΣ

7.2.4 ΑΠΟΤΕΛΕΣΜΑΤΑ ΑΝΑΛΥΣΕΩΝ ΕΥΑΙΣΘΗΣΙΑΣ ΓΙΑ ΠΛΗΜΜΥΡΕΣ ΑΠΟ ΠΟΤΑΜΙΕΣ ΡΟΕΣ ΚΑΙ ΣΥΓΚΡΙΣΗ ΜΕ ΤΟ ΜΕΣΟ ΣΕΝΑΡΙΟ

7.3 ΠΑΡΟΥΣΙΑΣΗ ΧΑΡΤΩΝ ΕΠΙΚΙΝΔΥΝΟΤΗΤΑΣ ΠΛΗΜΜΥΡΑΣ

8 ΧΑΡΤΕΣ ΚΙΝΔΥΝΩΝ ΠΛΗΜΜΥΡΑΣ

8.1 ΕΙΣΑΓΩΓΗ

8.2 ΔΥΝΗΤΙΚΑ ΘΙΓΟΜΕΝΕΣ ΧΡΗΣΕΙΣ, ΟΙΚΟΝΟΜΙΚΕΣ ΔΡΑΣΤΗΡΙΟΤΗΤΕΣ ΚΑΙ ΥΠΟΔΟΜΕΣ ΕΝΤΟΣ ΤΩΝ ΚΑΤΑΚΛΥΖΟΜΕΝΩΝ ΕΚΤΑΣΕΩΝ

8.2.1 ΠΕΔΙΑΔΑ ΞΑΝΘΗΣ - ΚΟΜΟΤΗΝΗΣ (ΧΑΜΗΛΕΣ ΖΩΝΕΣ ΠΟΤΑΜΩΝ ΝΕΣΤΟΥ, ΚΟΣΥΝΘΟΥ, ΚΟΜΨΑΤΟΥ, ΑΣΠΡΟΠΟΤΑΜΟΥ, ΜΠΟΣΜΠΟΖΗ, ΦΙΛΙΟΥΡΗ ΚΑΙ ΠΑΡΟΧΘΙΕΣ ΕΚΤΑΣΕΙΣ ΛΙΜΝΗΣ ΒΙΣΤΩΝΙΔΑΣ) (GR12RAK0001)

8.3 ΑΞΙΟΛΟΓΗΣΗ ΚΙΝΔΥΝΩΝ ΠΛΗΜΜΥΡΑΣ

8.3.1 ΕΙΣΑΓΩΓΗ

8.3.2 ΜΕΘΟΔΟΛΟΓΙΚΗ ΠΡΟΣΕΓΓΙΣΗ

8.3.3 ΑΠΟΤΕΛΕΣΜΑΤΑ ΑΞΙΟΛΟΓΗΣΗΣ

8.4 ΑΞΙΟΛΟΓΗΣΗ ΤΡΩΤΟΤΗΤΑΣ ΣΕ ΕΔΑΦΙΚΗ ΔΙΑΒΡΩΣΗ

8.4.1 ΜΕΘΟΔΟΛΟΓΙΚΗ ΠΡΟΣΕΓΓΙΣΗ

8.4.2 ΑΠΟΤΕΛΕΣΜΑΤΑ ΑΞΙΟΛΟΓΗΣΗΣ

8.5 ΠΑΡΟΥΣΙΑΣΗ ΧΑΡΤΩΝ ΚΙΝΔΥΝΩΝ ΠΛΗΜΜΥΡΑΣ

8.5.1 ΧΑΡΤΕΣ ΚΙΝΔΥΝΩΝ ΠΛΗΜΜΥΡΑΣ

8.5.2 ΧΑΡΤΕΣ ΑΞΙΟΛΟΓΗΣΗΣ ΚΙΝΔΥΝΩΝ ΠΛΗΜΜΥΡΑΣ

8.5.3 ΧΑΡΤΕΣ ΑΞΙΟΛΟΓΗΣΗΣ ΤΡΩΤΟΤΗΤΑΣ ΣΕ ΕΔΑΦΙΚΗ ΔΙΑΒΡΩΣΗ

9 ΣΤΟΧΟΙ ΔΙΑΧΕΙΡΙΣΗΣ ΚΙΝΔΥΝΩΝ ΠΛΗΜΜΥΡΑΣ

9.1 ΓΕΝΙΚΑ

9.2 ΚΥΡΙΑ ΘΕΜΑΤΑ ΔΙΑΧΕΙΡΙΣΗΣ ΚΙΝΔΥΝΩΝ ΠΛΗΜΜΥΡΑΣ ΣΤΟ ΥΔΑΤΙΚΟ ΔΙΑΜΕΡΙΣΜΑ ΘΡΑΚΗΣ

9.3 ΣΤΟΧΟΙ ΔΙΑΧΕΙΡΙΣΗΣ ΚΙΝΔΥΝΩΝ ΠΛΗΜΜΥΡΑΣ

10 ΠΡΟΓΡΑΜΜΑ ΜΕΤΡΩΝ ΔΙΑΧΕΙΡΙΣΗΣ ΚΙΝΔΥΝΩΝ ΠΛΗΜΜΥΡΑΣ

10.1 ΕΙΣΑΓΩΓΗ

10.2 ΔΡΑΣΕΙΣ ΠΟΥ ΕΦΑΡΜΟΖΟΝΤΑΙ ΣΗΜΕΡΑ ΚΑΙ ΣΥΜΒΑΛΛΟΥΝ ΣΤΗΝ ΔΙΑΧΕΙΡΙΣΗ ΚΙΝΔΥΝΩΝ ΠΛΗΜΜΥΡΑΣ

10.3 ΜΕΤΡΑ ΔΙΑΧΕΙΡΙΣΗΣ ΚΙΝΔΥΝΩΝ ΠΛΗΜΜΥΡΑΣ

10.3.1 ΜΕΤΡΑ ΠΡΟΛΗΨΗΣ

10.3.2 ΜΕΤΡΑ ΠΡΟΣΤΑΣΙΑΣ

10.3.3 ΜΕΤΡΑ ΕΤΟΙΜΟΤΗΤΑΣ

10.3.4 ΜΕΤΡΑ ΑΠΟΚΑΤΑΣΤΑΣΗΣ

10.4 ΑΞΙΟΛΟΓΗΣΗ ΟΙΚΟΝΟΜΙΚΗΣ ΑΠΟΤΕΛΕΣΜΑΤΙΚΟΤΗΤΑΣ ΜΕΤΡΩΝ

10.4.1 ΕΙΣΑΓΩΓΗ

10.4.2 ΜΕΘΟΔΟΛΟΓΙΚΗ ΠΡΟΣΕΓΓΙΣΗ

10.4.3 ΑΠΟΤΕΛΕΣΜΑΤΑ ΕΦΑΡΜΟΓΗΣ ΜΕΘΟΔΟΛΟΓΙΑΣ ΟΙΚΟΝΟΜΙΚΗΣ ΑΠΟΤΕΛΕΣΜΑΤΙΚΟΤΗΤΑΣ ΜΕΤΡΩΝ²³⁴

10.5 ΣΥΝΕΡΓΕΙΕΣ ΣΧΕΔΙΟΥ ΔΙΑΧΕΙΡΙΣΗΣ ΚΙΝΔΥΝΩΝ ΠΛΗΜΜΥΡΑΣ ΜΕ ΤΟ ΣΧΕΔΙΟ ΔΙΑΧΕΙΡΙΣΗΣ ΛΕΚΑΝΩΝ ΑΠΟΡΡΟΗΣ ΠΟΤΑΜΩΝ ΤΟΥ ΥΔ ΘΡΑΚΗΣ

10.5.1 ΘΕΣΜΙΚΟ ΠΛΑΙΣΙΟ

10.5.2 ΕΝΕΡΓΕΙΕΣ ΕΞΑΣΦΑΛΙΣΗΣ ΣΥΝΤΟΝΙΣΜΟΥ ΔΡΑΣΕΩΝ ΟΔΗΓΙΑΣ 2007/60/ΕΚ ΜΕ ΔΡΑΣΕΙΣ ΤΗΣ ΟΔΗΓΙΑΣ 2000/60/ΕΚ

10.5.3 ΣΥΣΧΕΤΙΣΗ ΚΑΙ ΣΥΝΕΡΓΕΙΑ ΣΧΕΔΙΟΥ ΔΙΑΧΕΙΡΙΣΗΣ ΚΙΝΔΥΝΩΝ ΠΛΗΜΜΥΡΑΣ ΚΑΙ ΣΧΕΔΙΟΥ ΔΙΑΧΕΙΡΙΣΗΣ ΛΕΚΑΝΩΝ ΑΠΟΡΡΟΗΣ ΠΟΤΑΜΩΝ ΤΟΥ ΥΔ ΘΡΑΚΗΣ

11 ΕΝΗΜΕΡΩΣΗ ΤΟΥ ΚΟΙΝΟΥ ΚΑΙ ΔΗΜΟΣΙΑ ΔΙΑΒΟΥΛΕΥΣΗ

11.1 ΑΠΑΙΤΗΣΕΙΣ ΤΗΣ ΟΔΗΓΙΑΣ 2007/60/ΕΚ ΓΙΑ ΤΗ ΔΗΜΟΣΙΑ ΔΙΑΒΟΥΛΕΥΣΗ

11.2 ΦΟΡΕΙΣ ΔΙΑΒΟΥΛΕΥΣΗΣ

11.3 ΔΡΑΣΕΙΣ ΚΑΙ ΑΠΟΤΕΛΕΣΜΑΤΑ ΔΙΑΒΟΥΛΕΥΣΗΣ

11.3.1 ΓΕΝΙΚΑ ΣΤΟΙΧΕΙΑ ΔΙΑΒΟΥΛΕΥΣΗΣ

11.3.2 ΔΡΑΣΕΙΣ ΔΙΑΒΟΥΛΕΥΣΗΣ

11.3.3 ΑΠΟΤΕΛΕΣΜΑΤΑ ΔΙΑΒΟΥΛΕΥΣΗΣ

11.4 ΔΙΑΔΙΚΑΣΙΑ ΕΚΤΙΜΗΣΗΣ ΕΠΙΠΤΩΣΕΩΝ ΣΤΟ ΠΕΡΙΒΑΛΛΟΝ (ΟΔΗΓΙΑ 2001/42/ΕΚ)

12 ΣΧΕΔΙΟ ΔΡΑΣΗΣ ΓΙΑ ΤΗΝ ΕΦΑΡΜΟΓΗ ΤΩΝ ΜΕΤΡΩΝ ΤΟΥ ΣΔΚΠ

12.1 ΔΡΑΣΕΙΣ ΓΙΑ ΤΗΝ ΕΠΙΤΕΥΞΗ ΤΩΝ ΣΤΟΧΩΝ ΤΟΥ ΣΔΚΠ

12.2 ΠΑΡΑΚΟΛΟΥΘΗΣΗ ΕΦΑΡΜΟΓΗΣ ΤΟΥ ΠΡΟΓΡΑΜΜΑΤΟΣ ΜΕΤΡΩΝ ΤΟΥ ΣΔΚΠ

12.2.1 ΒΑΣΙΚΟΙ ΑΞΟΝΕΣ

12.2.2 ΜΗΧΑΝΙΣΜΟΣ ΠΑΡΑΚΟΛΟΥΘΗΣΗΣ ΤΟΥ ΣΔΚΠ

12.2.3 ΔΕΙΚΤΕΣ ΠΑΡΑΚΟΛΟΥΘΗΣΗΣ ΠΡΟΟΔΟΥ ΕΦΑΡΜΟΓΗΣ

12.3 ΠΡΟΕΤΟΙΜΑΣΙΑ ΓΙΑ ΤΗΝ 1^Η ΑΝΑΘΕΩΡΗΣΗ ΤΟΥ ΣΔΚΠ

12.3.1 ΠΡΟΒΛΗΜΑΤΑ ΠΟΥ ΠΡΟΕΚΥΨΑΝ ΚΑΤΑ ΤΗΝ ΚΑΤΑΡΤΙΣΗ ΤΟΥ ΣΔΚΠ

12.3.2 ΑΡΧΙΚΕΣ ΕΝΕΡΓΕΙΕΣ ΓΙΑ ΤΗΝ 1^Η ΑΝΑΘΕΩΡΗΣΗ ΤΟΥ ΣΔΚΠ

12.4 ΠΡΟΤΕΙΝΟΜΕΝΕΣ ΘΕΣΜΙΚΕΣ ΡΥΘΜΙΣΕΙΣ

13 ΔΙΑΣΥΝΟΡΙΑΚΗ ΣΥΝΕΡΓΑΣΙΑ

13.1 ΔΙΑΣΥΝΟΡΙΑΚΕΣ ΛΕΚΑΝΕΣ – ΓΕΝΙΚΟ ΠΛΑΙΣΙΟ

13.2 ΠΛΑΙΣΙΟ ΣΥΝΕΡΓΑΣΙΑΣ ΓΙΑ ΤΙΣ ΔΙΑΣΥΝΟΡΙΑΚΕΣ ΛΕΚΑΝΕΣ ΤΟΥ ΥΔ

14 ΒΙΒΛΙΟΓΡΑΦΙΑ

ΚΑΤΑΛΟΓΟΣ ΣΧΗΜΑΤΩΝ

Σχήμα 5.1: Κριτήρια και υποκριτήρια προσδιορισμού των Ζωνών Δυνητικά Υψηλού Κινδύνου Πλημμύρας (ΖΔΥΚΠ).....
Σχήμα 5.2: Ζώνες Δυνητικά Υψηλού Κινδύνου Πλημμύρας ΖΔΥΚΠ του ΥΔ Θράκης.....
Σχήμα 5.3: Κύρια αίτια και τύποι πλημμυρών.....
Σχήμα 5.4: Μέγιστη ανύψωση ΜΣΘ στην ακτογραμμή Αιγαίου από μετεωρολογική παλίρροια.....
Σχήμα 5.5: Μέγιστη ανύψωση ΜΣΘ στην ακτογραμμή Αιγαίου από κυματισμό.....
Σχήμα 5.6: Συνολική μέγιστη ανύψωση Μ.Σ.Θ. στην ακτογραμμή για περίοδο επαναφοράς 50 ετών.
Σχήμα 7.1: Δίκτυο βροχομετρικών και βροχογραφικών σταθμών που χρησιμοποιήθηκαν για την παραγωγή των όμβριων καμπυλών.....
Σχήμα 7.2: Κίνηση ροής μεταξύ καναλιού και πεδιάδας.....
Σχήμα 7.3: Επιφάνειες κατάκλυσης και μέγιστα βάθη ροής στο ΥΔ Θράκης (T=50 έτη).....
Σχήμα 7.4: Επιφάνειες κατάκλυσης και μέγιστα βάθη ροής στο ΥΔ Θράκης (T=100 έτη).....
Σχήμα 7.5: Επιφάνειες κατάκλυσης και μέγιστα βάθη ροής στο ΥΔ Θράκης (T=1 000 έτη).....
Σχήμα 7.6: Επεξήγηση κωδικοποίησης πινακίδων.....
Σχήμα 8.1: Δυνητικά θιγόμενες χρήσεις, οικονομικές δραστηριότητες και υποδομές στο ΥΔ Θράκης (T=50 έτη).....
Σχήμα 8.2: Δυνητικά θιγόμενες χρήσεις, οικονομικές δραστηριότητες και υποδομές στο ΥΔ Θράκης (T=100 έτη).....
Σχήμα 8.3: Δυνητικά θιγόμενες χρήσεις, οικονομικές δραστηριότητες και υποδομές στο ΥΔ Θράκης (T=1 000 έτη).....
Σχήμα 8.4: Χάρτης μέγιστης πιθανής επίπτωσης πλημμύρας ΥΔ Θράκης (T=1 000 έτη).....
Σχήμα 8.5: Χάρτης βαθμού επιρροής πλημμύρας ΥΔ Θράκης (T=50 έτη).....
Σχήμα 8.6: Χάρτης βαθμού επιρροής πλημμύρας ΥΔ Θράκης (T=100 έτη).....
Σχήμα 8.7: Χάρτης βαθμού επιρροής πλημμύρας ΥΔ Θράκης (T=1 000 έτη).....
Σχήμα 8.8: Χάρτης αποτίμησης επιπτώσεων πλημμύρας ΥΔ Θράκης (T=50 έτη).....
Σχήμα 8.9: Χάρτης αποτίμησης επιπτώσεων πλημμύρας ΥΔ Θράκης (T=100 έτη).....
Σχήμα 8.10: Χάρτης αποτίμησης επιπτώσεων πλημμύρας ΥΔ Θράκης (T=1 000 έτη).....
Σχήμα 8.11: Χάρτης τρωτότητας σε εδαφική διάβρωση στο ΥΔ Θράκης.....

ΚΑΤΑΛΟΓΟΣ ΠΙΝΑΚΩΝ

Πίνακας 2.1: Εθνική Αρμόδια Αρχή για την εφαρμογή της Οδηγίας 2007/60/ΕΚ	
Πίνακας 2.2: Αρμόδια Αρχή σε επίπεδο Αποκεντρωμένης Διοίκησης	
Πίνακας 2.3: Εμπλεκόμενοι φορείς στην διαχείριση πλημμυρικών φαινομένων.....	
Πίνακας 3.1: Αναλυτικά παραδοτέα Σχεδίου Διαχείρισης Κινδύνων Πλημμύρας ΥΔ Θράκης.....	
Πίνακας 3.2: Καθοδηγητικές ερωτήσεις για την σύνδεση του ΣΔΚΠ με τις περιβαλλοντικές παραμέτρους και τους περιβαλλοντικούς στόχους.....	
Πίνακας 4.1: Λεκάνες απορροής ΥΔ Θράκης	
Πίνακας 4.2: Υπόγεια Υδατικά Συστήματα του ΥΔ Θράκης.....	
Πίνακας 4.3: Ποτάμια Υδατικά Συστήματα του ΥΔ Θράκης	
Πίνακας 4.4: Λιμναία ΥΣ του ΥΔ Θράκης.....	
Πίνακας 4.5: Ποτάμια ΙΤΥΣ λιμναίου τύπου του ΥΔ Θράκης.....	
Πίνακας 4.6: Μεταβατικά υδατικά συστήματα του ΥΔ Θράκης	
Πίνακας 4.7: Παράκτια υδατικά συστήματα του ΥΔ Θράκης.....	
Πίνακας 4.8: Δήμοι που υπάγονται στο ΥΔ Θράκης.....	
Πίνακας 5.1: Όρια κατάταξης ιστορικών πλημμυρικών συμβάντων	
Πίνακας 5.2: Κατανομή Πλημμυρικών Γεγονότων στο ΥΔ Θράκης ανά χρονική περίοδο (10 έτη).....	
Πίνακας 5.3: Πλήθος Ιστορικών και Σημαντικών Πλημμυρικών Γεγονότων ανά Δήμο στο ΥΔ Θράκης	
Πίνακας 5.4: Ζώνες Δυνητικά Υψηλού Κινδύνου Πλημμύρας στο ΥΔ Θράκης.....	
Πίνακας 5.5: Αίτια Πλημμύρας.....	
Πίνακας 5.6: Μηχανισμοί Πλημμύρας.....	
Πίνακας 5.7: Χαρακτηριστικά Πλημμύρας	
Πίνακας 7.1: Εξεταζόμενα σενάρια	
Πίνακας 7.2: Εξεταζόμενα σενάρια για π. Νέστο.....	
Πίνακας 7.3: Τελικές τιμές παραμέτρων σημειακών όμβριων καμπυλών στις θέσεις των σταθμών του ΥΔ Θράκης.....	
Πίνακας 7.4: Αντιστοίχιση κατηγοριών καλύψεων γης και τύπων εδαφών με CNII.....	
Πίνακας 7.5: Πλημμυρικές παροχές από την Βουλγαρία στον π. Νέστο.....	
Πίνακας 7.6: Συντελεστές Manning ανά κατηγορία καλύψεων γης	
Πίνακας 8.1: Πηγές δεδομένων	
Πίνακας 8.2: Χρήσεις γης και οικονομικές δραστηριότητες στις κατακλυσθείσες περιοχές για T=50, 100 και 1 000 έτη	
Πίνακας 8.3: Χρήσεις γης και οικονομικές δραστηριότητες στις κατακλυσθείσες περιοχές από ανύψωση της μέσης στάθμης θάλασσας T=50 και 100 έτη.....	
Πίνακας 8.4: Δείκτες και σκορ για την αποτίμηση των επιπτώσεων στον πληθυσμό.....	
Πίνακας 8.5: Δείκτες και σκορ για την αποτίμηση των οικονομικών επιπτώσεων	
Πίνακας 8.6: Δείκτες και σκορ για την αποτίμηση των περιβαλλοντικών επιπτώσεων	

Πίνακας 8.7: Δείκτες και σκορ για την αποτίμηση των επιπτώσεων στην πολιτιστική κληρονομιά...
Πίνακας 8.8: Κλάσεις τρωτότητας και σκορ που αντιστοιχούν σε κάθε κλάση.....
Πίνακας 8.9: Κλάσεις επικινδυνότητας με βάση το κριτήριο βάθους - ταχύτητας.....
Πίνακας 8.10: Σκορ επικινδυνότητας για κάθε κλάση
Πίνακας 8.11: Κλάσεις πλημμυρικού κινδύνου και σκορ που αντιστοιχούν σε κάθε κλάση
Πίνακας 9.1: Στόχοι για τη Διαχείριση των Κινδύνων Πλημμύρας που έχουν τεθεί από Κράτη Μέλη της ΕΕ
Πίνακας 9.2: Χρήσεις γης και οικονομικές δραστηριότητες στην κατακλυσθείσα περιοχή από ποτάμια ροές/λίμνες με υψηλό και πολύ υψηλό κίνδυνο για T=100 έτη.....
Πίνακας 9.3: Χρήσεις γης και οικονομικές δραστηριότητες στην κατακλυσθείσα περιοχή από Ανύψωση της Μέσης Στάθμης της Θάλασσας με υψηλό και πολύ υψηλό κίνδυνο για T=100 έτη
Πίνακας 10.1: Άξονες Δράσης Διαχείρισης Κινδύνων Πλημμύρας.....
Πίνακας 10.2: Είδη Μέτρων ανά Άξονα και Τύπο Δράσης Διαχείρισης Κινδύνων Πλημμύρας.....
Πίνακας 10.3: Ειδική φόρμα περιγραφής Μέτρων.....
Πίνακας 10.4: Μέτρα Σχεδίου Διαχείρισης Κινδύνων Πλημμύρας.....
Πίνακας 10.5: Δείκτες μεθοδολογίας και παράδειγμα υπολογισμού δεικτών μεθοδολογίας αποτελεσματικότητας κόστους.....
Πίνακας 10.6: Βαρύτητα ανάλογα με τον άξονα δράσης που εντάσσεται το μέτρο
Πίνακας 10.7: Αριθμός μέτρων ανά άξονα δράσης στο ΥΔ Θράκης
Πίνακας 10.8: Αριθμός μέτρων ανά άξονα δράσης και συνολικό κόστος στο ΥΔ Θράκης
Πίνακας 10.9: Ταξινόμηση μέτρων με βάση τον δείκτη αποτελεσματικότητας κόστους
Πίνακας 10.10: Ταξινόμηση μέτρων ανάλογα με τον άξονα ένταξης του μέτρου.....
Πίνακας 10.11: Τιμές δεικτών μεθοδολογίας αποτελεσματικότητας κόστους
Πίνακας 10.12: Δείκτες μεθοδολογίας αποτελεσματικότητας κόστους.....
Πίνακας 10.13: Μέτρα του ΣΔΛΑΠ που σχετίζονται με το ΣΔΚΠ
Πίνακας 10.14: Μέτρα του ΣΔΚΠ που σχετίζονται με τα μέτρα M12B0904 ή/ και M12B0902 του ΣΔΛΑΠ.....
Πίνακας 10.15: Μέτρα του ΣΔΚΠ που σχετίζονται με συμπληρωματικά μέτρα του ΣΔΛΑΠ
Πίνακας 12.1: Φορείς Υλοποίησης ανά μέτρο
Πίνακας 12.2: Μέτρα για την πρόσκτηση, συμπλήρωση και βελτίωση πληροφοριών
Πίνακας 12.3: Τεχνικά Μέτρα Αντιπλημμυρικής Προστασίας.....
Πίνακας 12.4: Μέτρα που περιλαμβάνουν νομοθετικές/ διοικητικές ρυθμίσεις.....
Πίνακας 12.5: Μέτρα μη δομικών παρεμβάσεων.....
Πίνακας 12.6: Μέτρα οικονομικού χαρακτήρα
Πίνακας 12.7: Μέτρα περιβαλλοντικού χαρακτήρα
Πίνακας 12.8: Μέτρα εκπαίδευσης/ ενημέρωσης.....
Πίνακας 12.9: Ενδεικτικό σχέδιο δράσης για την εφαρμογή του προγράμματος μέτρων του ΣΔΚΠ...

ΚΑΤΑΛΟΓΟΣ ΣΥΝΤΟΜΟΓΡΑΦΙΩΝ

Συντομογραφίες	Επεξήγηση
ΑΔΑ:	Αριθμός Διαδικτυακής Ανάρτησης
ΑΔΜΗΕ:	Ανεξάρτητος Διαχειριστής Μεταφοράς Ηλεκτρικής Ενέργειας
ΑΔΜΘ:	Αποκεντρωμένη Διοίκηση Μακεδονίας Θράκης
ΑΕ:	Ανώνυμος Εταιρεία
ΑΕΠ:	Ακαθάριστο Εθνικό Προϊόν
ΑΜΘ:	Ανατολική Μακεδονία - Θράκη
ΒΙΟΠΑ:	Βιομηχανικό Πάρκο
ΒΙΠΕ.:	Βιομηχανική Περιοχή
ΓΑΤ:	Γενική Ακραίων Τμών
ΓΓΔΕ:	Γενική Γραμματεία Δημοσίων Έργων
ΓΓΠΠ:	Γενική Γραμματεία Πολιτικής Προστασίας
ΓΔΑΕΦΚ:	Γενική Δ/ση Αποκατάστασης Επιπτώσεων Φυσικών Καταστροφών
ΓΕΕΘΑ/ΕΘΚΕΠΙΧ:	Γενικό Επιτελείο Εθνικής Άμυνας/Εθνικού Κέντρου Επιχειρήσεων
ΓΛΚ	Γενικό Λογιστήριο του Κράτους
ΓΟΕΒ:	Γενικός Οργανισμός Εγγείων Βελτιώσεων
ΔΑΕΕ:	Δ/ση Αντιπλημμυρικών & Εγχειοβελτιωτικών Έργων
ΔΑΦ:	Διοικητική Αρχή Φραγμάτων
ΔΕ:	Δημοτική Ενότητα
ΔΕΔΔΗΕ:	Διαχειριστής Ελληνικού Δικτύου Διανομής Ηλεκτρικής Ενέργειας
ΔΕΗ:	Δημόσια Επιχείρηση Ηλεκτρισμού
ΔΕΠΑ:	Δημόσια Επιχείρηση Αερίου
ΔΕΣΦΑ:	Διαχειριστής Εθνικού Συστήματος Φυσικού Αερίου
ΔΕΥΑ:	Δημοτική Επιχείρηση Ύδρευσης & Αποχέτευσης
ΔΚ:	Δημοτική Κοινότητα
ΔΚΠ:	Διαχείριση Κινδύνων Πλημμύρας
ΔΟΜ:	Δείκτης Οφέλους του Μέτρου
ΔΣΒ:	Διαχειριστικά Σχέδια Βόσκησης
ΔΥΑΜΘ:	Διεύθυνση Υδάτων Ανατολικής Μακεδονίας Θράκης
ΔΥΠΛΑΠ:	Διεύθυνση Υδάτων Περιοχής Λεκανών Απορροής Ποταμών
ΕΑΑ:	Εθνικό Αστεροσκοπείο Αθηνών
ΕΓΣΑ:	Ελληνικό Γεωδαιτικό Σύστημα Αναφοράς
ΕΓΤΑΑ:	Ευρωπαϊκό Γεωργικό Ταμείο Αγροτικής Ανάπτυξης
ΕΓΥ:	Ειδική Γραμματεία Υδάτων
ΕΔΑ:	Ενδιάμεση Διαχειριστική Αρχή
ΕΔΕΚΤ:	Εταιρία Διαχείρισης Επενδυτικών Κεφαλαίων Ταμείων Ασφάλισης
ΕΕ:	Ευρωπαϊκή Ένωση
ΕΕΚ:	Επιτροπή των Ευρωπαϊκών Κοινοτήτων
ΕΕΛ:	Εγκατάσταση Επεξεργασίας Λυμάτων

Συντομογραφίες	Επεξήγηση
ΕΖΔ:	Ειδική Ζώνη Διατήρησης
ΕΚ:	Ευρωπαϊκό Κοινοβούλιο
ΕΚΑΒ:	Εθνικό Κέντρο Άμεσης Βοήθειας
ΕΚΕΘΕ:	Εθνική Επιτροπή για την Καταπολέμηση της Ερημοποίησης
ΕΚΕΠΥ:	Εθνικό Κέντρο Επιχειρήσεων Υγείας
ΕΚΚΑ:	Εθνικό Κέντρο Κοινωνικής Αλληλεγγύης
ΕΚΧΑ:	Εθνικό Κτηματολόγιο και Χαρτογράφηση
ΕΛΑΚΤ:	Ελληνική Ακτοφυλακή
ΕΛΑΣ/ΑΕΑ:	Ελληνική Αστυνομία / Αρχηγείο Ελληνικής Αστυνομίας
ΕΛΑΣ:	Ελληνική Αστυνομία
ΕΛΓΑ:	Οργανισμό Ελληνικών Γεωργικών Ασφαλίσεων
ΕΛΣΤΑΤ:	Ελληνική Στατιστική Αρχή
ΕΜΠΣ:	Εθνικό Μητρώο Πλημμυρικών Συμβάντων
ΕΜΥ:	Εθνική Μετεωρολογική Υπηρεσία
ΕΟ:	Εθνική Οδός
ΕΟΚ:	Ευρωπαϊκή Οικονομική Κοινότητα
ΕΟΧ:	Ευρωπαϊκός Οικονομικός Χώρος
ΕΠΟ:	Έγκριση Περιβαλλοντικών Όρων
ΕΠΙΠΕΡΑΑ:	Επιχειρησιακό Πρόγραμμα Περιβάλλον & Αειφόρος Ανάπτυξη
ΕΣΚΕ:	Ενιαίο Συντονιστικό Κέντρο Επιχειρήσεων
ΕΣΚΕΔΙΚ:	Ενιαίο Συντονιστικό Κέντρο Επιχειρήσεων και Διαχείρισης Κρίσεων
ΕΣΠΑ:	Εταιρικό Σύμφωνο για το Πλαίσιο Ανάπτυξης
ΕΣΠΚ:	Εθνική Στρατηγική για την προσαρμογή στην Κλιματική Αλλαγή
ΕΣΕΠΠ:	Επιχειρησιακό Σύστημα Έγκαιρης Προειδοποίησης Πλημμυρών
ΕΤΙΚ:	Ειδικό Τμήμα Ιατρικής Καταστροφών
ΕΤΠΑ:	Ευρωπαϊκό Ταμείο Περιφερειακής Ανάπτυξης
ΕΤΥΜΠ:	Εθνική Τράπεζα Υδρολογικής και Μετεωρολογικής Πληροφορίας
ΕΥΑΘ:	Εταιρία Ύδρευσης & Αποχέτευσης Θεσσαλονίκης
ΕΥΔ ΠΑΑ:	Ειδική Υπηρεσία Διαχείρισης του Προγράμματος Αγροτικής Ανάπτυξης
ΕΥΔΑΠ:	Εταιρεία Ύδρευσεως και Αποχετεύσεως Πρωτεύουσας
ΕΥΔΕ/ΒΟΑΚ:	Ειδική Υπηρεσία Δημοσίων Έργων/Βόρειος Οδικός Άξονας Κρήτης
ΕΥΔΕ/ΟΑΠ:	Ειδική Υπηρεσία Δημοσίων Έργων/Οδικοί Άξονες με Παραχώρηση
ΕΥΔΕ/ΠΑΘΕ:	Ειδική Υπηρεσία Δημοσίων Έργων/Αυτοκινητόδρομος Πάτρα Αθήνα Θεσσαλονίκη Εύζωνοι
ΕΥΠΕ:	Ειδική Υπηρεσία Περιβάλλοντος
ΕΥΣ:	Επιφανειακά Υδατικά Συστήματα
ΖΔΥΚΠ:	Ζώνη Δυνητικά Υψηλού Κινδύνου Πλημμύρας
ΖΕΠ:	Ζώνες Ειδικής Προστασίας
ΗΠΑ:	Ηνωμένες Πολιτείες Αμερικής
ΙΓΜΕ	Ινστιτούτο Γεωλογικών και Μεταλλευτικών Ερευνών
ΙΤΥΣ:	Ιδιαιτέρως Τροποποιημένο Υδάτινο Σύστημα
ΚΑΖ:	Καταφύγιο Άγριας Ζωής

Συντομογραφίες	Επεξήγηση
ΚΒΠΝ:	Κώδικας Βασικής Πολεοδομικής Νομοθεσίας
ΚΕΕΛΠΝΟ:	Κέντρο Ελέγχου & Πρόληψης Νοσημάτων
ΚΕΜΔΔΧ:	Κανονισμός Εκπόνησης Μελετών Δασοτεχνικής Διευθέτησης Χειμάρρων
ΚΕΠΠ/ΕΣΚΕ:	Κέντρο Επιχειρήσεων Πολιτικής Προστασίας/ Ενιαίο Συντονιστικό Κέντρο Επιχειρήσεων
ΚΟ:	Κοινή Ομάδα
ΚΣΟΠΠ:	Κεντρικό Συντονιστικό Όργανο Πολιτικής Προστασίας
ΚΥΑ:	Κοινή Υπουργική Απόφαση
ΛΑΠ:	Λεκάνη Απορροής Ποταμού
ΛΠ:	Λατομική Περιοχή
ΛΣ-ΕΛΑΚΤ:	Λιμενικό Σώμα – Ελληνική Ακτοφυλακή
ΜΜΕ:	Μέσα Μαζικής Ενημέρωσης
ΜΠΠ:	Μητρώο Προστατευόμενων Περιοχών
ΜΣΘ:	Μέση Στάθμη της Θάλασσας
ΜΥ:	Μοναδιαίο Υδρογράφημα
ΜΦΣΥ:	Μέτρα Φυσικής Συγκράτησης Υδάτων
Ν:	Νόμος
ΝΕΟ:	Νέα Εθνική Οδός
ΟΑΜ:	Οικονομική Αποτελεσματικότητα Μέτρου
ΟΔΙΚ:	Ομάδα Διαχείρισης Κρίσεων
ΟΕΒ	Οργανισμός Εγγείων Βελτιώσεων
ΟΗΕ:	Οργανισμός Ηνωμένων Εθνών
ΟΛ:	Ορεινή Λεκάνη
ΟΠΕΚΕΠΕ:	Οργανισμός Πληρωμών και Ελέγχου Κοινοτικών Ενισχύσεων Προσανατολισμού και Εγγυήσεων
ΟΠΥ:	Οδηγία-Πλαίσιο για τα Νερά
ΟΠΥ:	Οδηγία-Πλαίσιο για τα Ύδατα
ΟΠΑΔ:	Οργανισμός Περίθαλψης Ασφαλισμένων Δημοσίου
ΟΤΑ:	Οργανισμός Τοπικής Αυτοδιοίκησης
Π.Σ:	Πυροσβεστικό Σώμα
ΠΑΑ:	Πρόγραμμα Αγροτικής Ανάπτυξης
ΠΑΜΘ:	Περιφέρεια Ανατολικής Μακεδονίας-Θράκης
ΠΓΔΜ:	Πρώην Γιουγκοσλαβική Δημοκρατία της Μακεδονίας
ΠΔ:	Προεδρικό Διάταγμα
ΠΕ:	Περιφερειακή Ενότητα
ΠΕΔΥ:	Πρωτοβάθμιο Εθνικό Δίκτυο Υγείας
ΠΕΠ:	Περιφερειακό Επιχειρησιακό Πρόγραμμα
ΠεΣΠΚΑ:	Περιφερειακά Σχέδια για την Προσαρμογή στην Κλιματική Αλλαγή
ΠΛΑΠ:	Περιοχή Λεκάνης Απορροής Ποταμού
ΠΝΚ:	Περιοχή Νερών Κολύμβησης
ΠΠ:	Πολιτική Προστασία
ΠΠΕΑ	Προκαταρκτική Περιβαλλοντική Εκτίμηση και Αξιολόγηση

Συντομογραφίες	Επεξήγηση
ΣΑΥ:	Σχέδιο Ασφάλειας & Υγείας
ΣΔΚΠ:	Σχέδιο Διαχείρισης Κινδύνων Πλημμύρας
ΣΔΛΑΠ:	Σχέδιο Διαχείρισης Λεκανών Απορροής Ποταμών
ΣΚ:	Συνολικό Κόστος
ΣΜΠΕ:	Στρατηγική Μελέτη Περιβαλλοντικών Επιπτώσεων
ΣΟΠΠ:	Συντονιστικά Όργανα Πολιτικής Προστασίας
ΣΤΟΠΠ:	Συντονιστικά Τοπικά Όργανα Πολιτικής Προστασίας
ΤΑΠ - ΟΤΕ:	Ταμείου Ασφάλισης Προσωπικού ΟΤΕ
ΤΣ:	Τεχνικός Σύμβουλος
ΤΙΦΚ:	Τοπίο Ιδιαίτερου Φυσικού Κάλλους
ΤΚ:	Τοπική Κοινότητα
ΤΚΟΠ:	Τοπική Κοινοτική Ομάδα Πλημμύρας
ΤΛ:	Τεχνητή Λίμνη
ΤΟΕΒ:	Τοπικός Οργανισμός Έγγειων Βελτιώσεων
ΤτΕ:	Τράπεζα της Ελλάδος
ΤΥΣ:	Τεχνητά Υδατικά Σώματα
ΥΑ:	Υπουργική Απόφαση
ΥΑΣ:	Υπηρεσία Αποκατάστασης Σεισμοπλήκτων
ΥΔ:	Υδατικό Διαμέρισμα
ΥΠΑΑΤ:	Υπουργείο Αγροτικής Ανάπτυξης & Τροφίμων
ΥΠΑΝ:	Υπουργείο Ανάπτυξης και Ανταγωνιστικότητας
ΥΠΑΠΕΝ:	Υπουργείο Παραγωγικής Ανασυγκρότησης, Περιβάλλοντος & Ενέργειας
ΥΠΕΚΑ:	Υπουργείο Περιβάλλοντος, Ενέργειας και Κλιματικής Αλλαγής
ΥΠΕΝ:	Υπουργείο Περιβάλλοντος και Ενέργειας
ΥΠΕΞ:	Υπουργείο Εξωτερικών
ΥΠΕΣ:	Υπουργείο Εσωτερικών
ΥΠΕΧΩΔΕ:	Υπουργείο Περιβάλλοντος, Χωροταξίας και Δημοσίων Έργων
ΥΠΟΙΚ:	Υπουργείο Οικονομικών
ΥΠΥΜΕΔΙ:	Υπουργείο Υποδομών, Μεταφορών & Δικτύων
ΥΠΥΜΕ:	Υπουργείο Υποδομών & Μεταφορών
ΥΣ:	Υδατικό Σύστημα
ΥΥΚΑ:	Υπουργείο Υγείας και Κοινωνικής Αλληλεγγύης
ΥΥΣ:	Υπόγειο Υδατικό Σύστημα
ΦΑΥ:	Φάκελος Ασφάλειας & Υγείας
ΦΕΚ:	Φύλλο Εφημερίδας της Κυβερνήσεως
ΦΣΥ:	Φυσική Συγκράτηση Υδάτων
ΦΥΣ:	Φυσικά Υδατικά Συστήματα
ΧΑΔΑ:	Χώρος Ανεξέλεγκτης Διάθεσης Αποβλήτων
ΧΘ:	Χιλιμετρική Θέση
ΧΥΤΑ:	Χώρος Υγειονομικής Ταφής Απορριμμάτων
ΧΥΤΥ:	Χώρος Υγειονομικής Ταφής Υπολειμμάτων

1 ΕΙΣΑΓΩΓΗ

1.1 Γενικά

Με την από 24.12.2014 σύμβαση, η Ειδική Γραμματεία Υδάτων ανέθεσε την μελέτη «**Σχέδιο Διαχείρισης Κινδύνων Πλημμύρας των Λεκανών Απορροής των Υδατικών Διαμερισμάτων Ανατολικής Μακεδονίας (EL11) και Θράκης (EL12) (τμήματα των Υ.Δ. που ανήκουν στις Περιφέρειες Αν. Μακεδονίας, Θράκης & Κεντρικής Μακεδονίας, εκτός της Λεκάνης Απορροής του π. Έβρου)**» στην Κ/Ξ των κάτωθι γραφείων μελετών: ΝΑΜΑ ΑΕ – ΕΡΑΣΜΟΣ ΕΠΕ - Ν. ΣΙΔΕΡΗΣ, Γεωλόγος - Ν. ΠΑΠΑΓΕΩΡΓΙΟΥ-ΤΟΡΤΟΠΙΔΗ, Οικονομολόγος – ΟΡΙΖΩΝ ΟΕ – Θ. ΣΚΩΚΟΥ, Δασολόγος - Γ. ΠΑΠΑΝΙΚΟΛΑΟΥ, Γεωπόνος - Β. ΦΩΤΕΙΝΟΠΟΥΛΟΣ, Αγρ.-Τοπογράφος Μηχανικός. Με το υπ' αριθμ. πρωτ. 102099/15-12-2015 έγγραφο της Ειδικής Γραμματείας Υδάτων, εγκρίθηκε η αντικατάσταση της κας Νίκης Παπαγεωργίου – Τορτοπίδη με την εταιρεία ΟΜΙΚΡΟΝ Οικονομικές & Αναπτυξιακές Μελέτες ΑΕ.

Το Σχέδιο Διαχείρισης Κινδύνων Πλημμύρας διαρθρώνεται σε **δύο στάδια** και επιμέρους **φάσεις**, ως ακολούθως.

- **1^ο Στάδιο: Κατάρτιση Χαρτών Επικινδυνότητας Πλημμύρας και Χαρτών Κινδύνων Πλημμύρας**, με τις εξής Φάσεις:
 - 1^η Φάση: Ανάλυση Χαρακτηριστικών Περιοχής και Μηχανισμών Πλημμύρας – Σύνθεση γεωγραφικών υπόβαθρων, με επίγειες τοπογραφικές εργασίες και παραγωγή όμβριων καμπυλών.
 - 2^η Φάση: Παραγωγή πλημμυρικών υδρογραφημάτων.
 - 3^η Φάση: Διόδευση πλημμυρών, κατάρτιση Χαρτών Επικινδυνότητας Πλημμύρας, προετοιμασία δεδομένων και ανάρτησή τους σε ιστοσελίδα της ΕΓΥ και στις βάσεις της ΕΕ.
 - 4^η Φάση: Κατάρτιση Χαρτών Κινδύνων Πλημμύρας, προετοιμασία δεδομένων και ανάρτησή τους σε ιστοσελίδα της ΕΓΥ και στις βάσεις της ΕΕ.
- **2^ο Στάδιο: Κατάρτιση Σχεδίων Διαχείρισης Κινδύνων Πλημμύρας (ΣΔΚΠ), Εκπόνηση Στρατηγικών Μελετών Περιβαλλοντικών Επιπτώσεων (ΣΜΠΕ) και Διαβούλευση**, με τις εξής Φάσεις:
 - 1^η Φάση: Κατάρτιση Σχεδίων Διαχείρισης Κινδύνων Πλημμύρας (ΣΔΚΠ).
 - 2^η Φάση: Εκπόνηση Στρατηγικών Μελετών Περιβαλλοντικών Επιπτώσεων (ΣΜΠΕ).
 - 3^η Φάση: Διαβούλευση ΣΔΚΠ και ΣΜΠΕ.
 - 4^η Φάση: Σύνταξη Έκθεσης Αποτελεσμάτων Διαβούλευσης.
 - 5^η Φάση: Επικαιροποίηση ΣΔΚΠ.
 - 6^η Φάση: Προετοιμασία δεδομένων ΣΔΚΠ για ανάρτηση.

Με την υπ' αριθμ. πρωτ. 140454/26-04-2017 Απόφαση της Ειδικής Γραμματείας Υδάτων, εγκρίθηκε το 1^ο Στάδιο της μελέτης και δόθηκε εντολή για την εκπόνηση του 2^{ου} Σταδίου αυτής. Με το υπ' αριθμ. πρωτ. ΥΠΕΝ/ΔΠΔΥΠ/30597/542/22-05-2018 έγγραφο της Ειδικής Γραμματείας Υδάτων, εγκρίθηκε η Έκθεση Αποτελεσμάτων της Διαβούλευσης και δόθηκε εντολή για την επικαιροποίηση του ΣΔΚΠ.

Το παρόν Τεύχος αποτελεί παραδοτέο του Σταδίου 2, Φάση 5 και αφορά στην κατάρτιση του Σχεδίου Διαχείρισης Κινδύνων Πλημμύρας για την εφαρμογή της Οδηγίας 2007/60/ΕΚ και της ΚΥΑ Η.Π. 31822/1542/Ε103/21.07.2010 (ΦΕΚ Β' 1108/21.07.2010), όπως τροποποιήθηκε και ισχύει με την ΚΥΑ 17772/924 (ΦΕΚ Β'2140/22.06.2017), για το Υδατικό Διαμέρισμα της Θράκης (ΕΛ12) (εκτός της Λεκάνης Απορροής του π. Έβρου).

Τα Σχέδια Διαχείρισης Κινδύνων Πλημμύρας λαμβάνουν υπόψη τα ιδιαίτερα χαρακτηριστικά των περιοχών που καλύπτουν περιλαμβάνουν μέτρα και δράσεις για τη μείωση των αρνητικών συνεπειών από τις πλημμύρες, προωθώντας παράλληλα την επίτευξη των περιβαλλοντικών στόχων που έχουν θεσπιστεί στην κοινοτική νομοθεσία.

Οι Χάρτες Επικινδυνότητας Πλημμύρας, οι Χάρτες Κινδύνων Πλημμύρας και τα Σχέδια Διαχείρισης των Κινδύνων Πλημμύρας αποτελούν αντικείμενο αναθεώρησης στους επόμενους κύκλους εφαρμογής της Οδηγίας (2021 και 2027). Η διαδικασία αναθεώρησης είναι μία κυκλική διαδικασία, η οποία βασίζεται κάθε φορά σε βελτιωμένα δεδομένα και περισσότερη κατανόηση των ενεργειών και στοιχείων που απαιτούνται για την επίτευξη των στόχων της Οδηγίας όπου λαμβάνεται υπόψη και η πιθανή επίδραση των κλιματικών αλλαγών στη συχνότητα επέλευσης φαινομένων πλημμύρας, σύμφωνα με την παράγραφο 4 του άρθρου 14 της Οδηγίας.

Οι επιπτώσεις από την εφαρμογή των Σχεδίων Διαχείρισης Κινδύνων Πλημμύρας δεν μπορεί παρά να είναι θετικές. Ωστόσο η επιτυχής εφαρμογή τους προϋποθέτει τη λήψη των απαιτούμενων πολιτικών αποφάσεων, τη δημιουργία της απαραίτητης υποδομής, μακροπρόθεσμο προγραμματισμό, εκτενείς συμμετοχικές διαδικασίες, και διαμόρφωση κατάλληλης νοοτροπίας, μεταξύ όλων των εμπλεκόμενων φορέων και του κοινού.

Στοιχεία και Μελέτες που ελήφθησαν υπόψη

Για την κατάρτιση του παρόντος Σχεδίου ελήφθησαν υπόψη τα ακόλουθα βασικά στοιχεία, κείμενα και μελέτες:

- Η Ευρωπαϊκή Οδηγία 2007/60/ΕΚ για την Αξιολόγηση και τη Διαχείριση των Κινδύνων Πλημμύρας.
- Η Κ.Υ.Α. Η.Π. 31822/1542/Ε103/2010 ([ΦΕΚ Β' 1108/21.07.2010](#)), περί Αξιολόγησης και διαχείρισης των κινδύνων πλημμύρας, σε συμμόρφωση με τις διατάξεις της Οδηγίας 2007/60/ΕΚ «για την αξιολόγηση και τη διαχείριση των κινδύνων πλημμύρας», του Ευρωπαϊκού Κοινοβουλίου και του Συμβουλίου της 23ης Οκτωβρίου 2007», με την οποία έχει ενσωματωθεί η Οδηγία 2007/60/ΕΚ στο Εθνικό Δίκαιο.
- Η ΚΥΑ 17772/924 (ΦΕΚ Β'2140/22.06.2017), περί Τροποποίησης της υπ' αριθμό 31822/1542/2010 κοινής υπουργικής απόφασης (Β'1108).
- Η Οδηγία Πλαίσιο περί Υδάτων 2000/60/ΕΚ η οποία θέτει το νομοθετικό πλαίσιο για την ορθή διαχείριση και προστασία των υδατικών πόρων.
- Ο Ν. 3199/2003 ([ΦΕΚ 280/Α/9.12.2003](#)) «Προστασία και διαχείριση των υδάτων - Εναρμόνιση με την Οδηγία 2000/60/ΕΚ του Ευρωπαϊκού Κοινοβουλίου και του Συμβουλίου της 23ης Οκτωβρίου 2000» με τον οποίο (και με τις κανονιστικές του πράξεις, κατ' εξουσιοδότηση αυτού), εναρμονίζεται το εθνικό δίκαιο προς τις διατάξεις της Οδηγίας.
- Το 1^ο Σχέδιο Διαχείρισης Λεκανών Απορροής Ποταμού του Υδατικού Διαμερίσματος Θράκης (<http://wfdver.ypeka.gr/el/management-plans-gr/approved-management-plans-gr/gr12-approved-gr/>) (ΦΕΚ 2290 Β'/13-9-2013).

- Η 1^η αναθεώρηση του Σχεδίου Διαχείρισης Λεκανών Απορροής Ποταμού του Υδατικού Διαμερίσματος Θράκης (<http://wfdver.ypeka.gr/el/project/approved-el12-00-1revision-finalmanagementplan-gr/>) (ΦΕΚ Β 4680/29.12.2017).
- Η Προκαταρκτική Αξιολόγηση Κινδύνων Πλημμύρας (<http://www.ypeka.gr/Default.aspx?tabid=252&language=el-GR>) βάσει του άρθρου 4 της Οδηγίας, (ΥΠΕΚΑ-ΕΓΥ, 2012), και ο προσδιορισμός των Ζωνών Δυνητικά Υψηλού Κινδύνου Πλημμύρας για το Υδατικό Διαμέρισμα της Θράκης.
- Οι Χάρτες Επικινδυνότητας (<http://floods.ypeka.gr/index.php/xartes-epikindynotitas/thraki-gr12>) και οι Χάρτες Κινδύνων Πλημμύρας (<http://floods.ypeka.gr/index.php/xartes-kindynoy/thraki-gr12-2>) που έχουν καταρτιστεί για τις Ζώνες Δυνητικά Υψηλού Κινδύνου Πλημμύρας του ΥΔ Θράκης.
- Τα Εγχειρίδια και Καθοδηγητικά Έγγραφα της ΕΕ για την εφαρμογή της Ευρωπαϊκής Οδηγίας για τις Πλημμύρες (2007/60/ΕΚ), συγκεκριμένα τα:
 - [Document No.0: Guidance for Reporting under the Floods Directive](#)
 - [Document No.1: Floods Directive reporting: User manual v6.0](#)
 - [Document No.2: Floods Directive reporting: User Guide to the reporting schema v6.0](#)
 - [Document No.3: Floods Directive reporting: User Guide to reporting spatial data v3.0](#)
 - [Document No.4: Guidance on reporting for FHRM of spatial information v 5.1](#)
 - [WGF Resource document, Flood Risk Management, Economics and Decision Making Support](#)
 - [EU Resource document, Links between the Floods Directive \(FD 2007/60/EC\) and Water Framework Directive \(WFD 2000/60/EC\)](#)
 - [Good Practice for delivering Flood Related Information to the General Public, 2007 \(by EXCIFE\)](#)
 - [Cost-Benefit-Analysis-Guidelines - A Common Framework of Flood Risk Management Cost Benefit Analysis Features \(Flood-CBA Project, 2.2014\)](#)

Λοιπές βιβλιογραφικές αναφορές που ελήφθησαν υπόψη, δίδονται στο Κεφάλαιο 14.

1.2 Ομάδα Επίβλεψης

Σε όλες τις φάσεις του έργου (προδιαγραφές και διενέργεια διαγωνισμού, επίβλεψη εκπόνησης και υλοποίησης της διαβούλευσης) το συντονισμό και τη γενική επίβλεψη είχαν οι προϊστάμενοι της ΕΓΥ:

- Γκίνη Μαρία, ΠΕ Αγρονόμων Τοπογράφων Μηχανικών με Α' βαθμό, Προϊσταμένη Διεύθυνσης Προστασίας και Διαχείρισης Υδάτινου Περιβάλλοντος και
- Νίκα Κωνσταντίνα, ΠΕ Γεωτεχνικών (Γεωπόνων) με Α' βαθμό, Προϊσταμένη του Τμήματος Διαχείρισης Κινδύνων Πλημμύρας-Λειψυδρίας και Διαχείρισης της Ζήτησης της Διεύθυνσης Προστασίας και Διαχείρισης Υδάτινου Περιβάλλοντος.

Τα μέλη της Ομάδας των Επιβλεπόντων της μελέτης: Σχέδιο Διαχείρισης Κινδύνων Πλημμύρας Υδατικού Διαμερίσματος Θράκης, όπως αυτοί έχουν οριστεί με την με αρ. πρωτ. οικ. 100025/12-01-2015 Απόφαση της Ειδικής Γραμματείας Υδάτων (ΑΔΑ: 75030-5ΤΖ) είναι τα ακόλουθα:

1. Μαρία Γκίνη, Προϊσταμένη Διεύθυνσης ΕΓΥ
2. Κωνσταντίνα Νίκα, Προϊσταμένη Τμήματος ΕΓΥ
3. Πηνελόπη Γκαγκάρη, Υπάλληλος ΕΓΥ

Με αναπληρωματικούς τους:

1. Σπύρο Τασόγλου, Υπάλληλο ΕΓΥ
2. Αθανασία Παρδάλη, Υπάλληλο ΕΓΥ
3. Θεόδωρο Πλιάκα, Υπάλληλο ΕΓΥ

Ως συντονιστής της ως άνω ομάδας επιβλεπόντων ορίστηκε με την ίδια απόφαση η κα Μαρία Γκίνη.

Πέραν των ανωτέρω σημαντική υπήρξε η συμβολή στην ολοκλήρωση του έργου:

- Του αναπληρωματικού μέλους Αθανασίας Παρδάλη σε θέματα επίβλεψης, εκπόνησης και υλοποίησης της διαβούλευσης της μελέτης
- Της εισηγήτριας του Τμήματος, Ελένης Αθανασίου σε θέματα επίβλεψης, εκπόνησης και υλοποίησης της διαβούλευσης της μελέτης
- Του εισηγητή του Τμήματος, Διονύση Μαρίνου σε θέματα εκπόνησης της μελέτης
- Του υπάλληλου της ΕΓΥ, Γιώργου Θεοφιλόπουλου σε θέματα επίβλεψης γεωχωρικών δεδομένων και
- Της κας Βιβέκας Ραυτοπούλου, Δικηγόρου-Νομικού Εμπειρογνώμονα στη Διεύθυνση Διεθνών και Ευρωπαϊκών Δραστηριοτήτων του ΥΠΕΝ, για τη νομική υποστήριξη στην κατάρτιση του παρόντος Σχεδίου.

Σημειώνεται ότι η επίβλεψη εκπόνησης των μελετών πραγματοποιήθηκε από την Ομάδα Επίβλεψης με την υποστήριξη του Τεχνικού Συμβούλου υποστήριξης και υποβοήθησης στην Εφαρμογή της Οδηγίας 2007/60/ΕΚ, βάσει της από 01-03-2012 σύμβασης μεταξύ της ΕΓΥ και της Κοινοπραξίας Συμβούλου Διαχείρισης Κινδύνων Πλημμύρας ECOS ΜΕΛΕΤΗΤΙΚΗ Α.Ε. – ΕΦΗ ΚΑΡΑΘΑΝΑΣΗ & ΣΥΝΕΡΓΑΤΕΣ & ΣΙΑ.

1.3 Ομάδα Μελέτης

Στην εκπόνηση του Σχεδίου Διαχείρισης Κινδύνων Πλημμύρας συμμετέχουν οι ακόλουθοι επιστήμονες:

ΟΝΟΜΑΤΕΠΩΝΥΜΟ	ΕΙΔΙΚΟΤΗΤΑ
Γιώργος Κάζος	Πολιτικός Μηχανικός
Κωνσταντίνος Λαζαράκης	Πολιτικός Μηχανικός
Ιωάννης Βαζίμας	Γεωλόγος, MSc, DIC
Μιχαήλ Καλούδης	Πολιτικός Μηχανικός
Πολυχρόνης Ακριτίδης	Τοπογράφος Μηχανικός, MSc
Νικόλαος Κάρτσωνας	Πολιτικός Μηχανικός, Msc
Παναγιώτης Πεδιαδίτης	Πολιτικός Μηχανικός
Φώτης Φωτόπουλος	Πολιτικός Μηχανικός, MSc, PhD
Ανδρέας Γραμματικογιάννης	Πολιτικός Μηχανικός, MSc
Αθηνά Δρόσου	Πολιτικός Μηχανικός
Μαγδαληνή Κοσσίδα	Γεωλόγος, MSc, PhD
Αναστασία Τεκίδου	Ειδικός Γεωγραφικών Συστημάτων Πληροφοριών, MSc
Ξενοφών Κάζος	Μεταλλειολόγος – Μεταλλουργός Μηχανικός, MSc
Αριστοτέλης Χαραλαμπίκης	Πολιτικός Μηχανικός, MSc, DIC, PhD
Αντιγόνη Εγγλέζου	Αγρονόμος Τοπογράφος
Βασίλειος Φωτεινόπουλος	Αγρονόμος-Τοπογράφος Μηχανικός
Μιχάλης Σαλαχώρης	Αγρονόμος-Τοπογράφος Μηχανικός, MSc
Σπύρος Νεοκοσμίδης	Γεωλόγος-Γεωπεριβαλλοντολόγος, MSc
Δημήτρης Σκουλουφιανάκης	Τοπογράφος Μηχ. ΤΕ
Νίκος Μαράτος	Τοπογράφος Μηχ. ΤΕ, MSc Geoinformatics
Νικόλαος Χρήστου	Αγρονόμος-Τοπογράφος Μηχανικός
Λοΐζος Τόφας	Αγρονόμος-Τοπογράφος Μηχανικός, MSc
Μαρία Παναγιωτοπούλου	Αγρονόμος-Τοπογράφος Μηχανικός MSc
Γεώργιος Αδαμόπουλος	Αγρονόμος-Τοπογράφος Μηχανικός
Στυλιανός Σερέτης	Αγρονόμος-Τοπογράφος Μηχανικός
Ιωάννα Κατσικάλη	Αγρονόμος-Τοπογράφος Μηχανικός
Ιωάννης Δούσκας	Αγρονόμος-Τοπογράφος Μηχανικός
Θεοδώρα Σκώκου	Δασολόγος – Περιβαλλοντολόγος, MSc
Θεόδωρος Μαρσέλος	Μηχανικός Περιβάλλοντος
Αναστασία Κατσαρέλια	Δασολόγος – Περιβαλλοντολόγος, MSc
Αναστάσιος Λειβαδίτης	Δασολόγος-Περιβαλλοντολόγος
Δημήτριος Κολοπαστάς	Δασολόγος – Περιβαλλοντολόγος

ΟΝΟΜΑΤΕΠΩΝΥΜΟ	ΕΙΔΙΚΟΤΗΤΑ
Μιχαήλ Κομματάς	Δασολόγος – Περιβαλλοντολόγος
Γεώργιος Παπανικολάου	Γεωπόνος, PhD
Ευθύμιος Ιακωβάκης	Γεωπόνος
Νίκος Σιδέρης	Γεωλόγος
Ανδριανή Κουκιάσα	Γεωλόγος
Ιουστίνη Λιακοπούλου	Γεωλόγος, MSc
Γιώργος Παπανικολάου	Γεωλόγος
Μαρία Διαμαντοπούλου	Αγρονόμος-Τοπογράφος Μηχανικός
Κώστας Παπανικολάου	Αγρονόμος-Τοπογράφος Μηχανικός
Ζαφειρία Τσαγιαννίδου	Αγρονόμος Τοπογράφος Μηχανικός
Στέλιος Δρόσης	Πολιτικός Μηχανικός, MSc
Γιώργος Παρασκευόπουλος	Αγρονόμος Τοπογράφος Μηχανικός, MSc, DIC, MBA
Ευγενία – Ελένη Βογιατζιδάκη	Χημικός Μηχανικός, MSc, MBA
Ειρήνη Ρούση	Πολιτικός Μηχανικός, MSc
Παναγούλα Ζέρβα	Ηλεκτρολόγος Μηχανικός και Μηχανικός Υπολογιστών, MSc
Αντώνης Τορτοπίδης	Οικονομολόγος – Χωροτάκτης, MA
Αγγελική Καλλιγοσφύρη	Οικονομολόγος, MSc
Νίκη Παπαγεωργίου – Τορτοπίδη	Οικονομολόγος
Αθανάσιος Πρίντσιπας	Οικονομολόγος
Ανδρονίκη Ερμίδου	Πολιτικός Μηχανικός
Δήμητρα Δημητρακοπούλου	Πολιτικός Μηχανικός, MSc
Βασιλική Σταθά	Τοπογράφος Μηχανικός, M.Sc
Ευαγγελία Περιμένη	Πολιτικός Μηχανικός
Κλειώ Μονοκρούσου	Πολιτικός Μηχανικός MSc, PhD
Γιώργος Παπουτσόγλου	Γεωπόνος, MSc, PhD
Tommaso Moramarco	Πολιτικός Μηχανικός
Silvia Barbetta	Πολιτικός Μηχανικός, MSc
Luca Brocca	Πολιτικός Μηχανικός, Phd
Μάρθα-Λητώ Στεργιούλη	Πολιτικός Μηχανικός

2 Η ΟΔΗΓΙΑ 2007/60/ΕΚ ΚΑΙ ΤΑ ΣΧΕΔΙΑ ΔΙΑΧΕΙΡΙΣΗΣ ΚΙΝΔΥΝΩΝ ΠΛΗΜΜΥΡΑΣ

2.1 Οδηγία 2007/60/ΕΚ

Σκοπός της Οδηγίας ([2007/60/ΕΚ](#)¹), είναι η θέσπιση πλαισίου για την αξιολόγηση και τη διαχείριση των κινδύνων πλημμύρας με στόχο τη μείωση των αρνητικών συνεπειών στην ανθρώπινη υγεία, το περιβάλλον, την πολιτιστική κληρονομιά και τις οικονομικές δραστηριότητες. Η Οδηγία έχει ενσωματωθεί στο Εθνικό Δίκαιο με την Κ.Υ.Α. Η.Π. 31822/1542/Ε103/2010² ([ΦΕΚ Β' 1108/21.07.2010](#)) όπως τροποποιήθηκε και ισχύει με την ΚΥΑ 17772/924 (ΦΕΚ Β'2140/22.06.2017).

Σύμφωνα με την Κ.Υ.Α. Η.Π. 31822/1542/Ε103/2010 ([ΦΕΚ Β' 1108/21.07.2010](#)) όπως τροποποιήθηκε και ισχύει, η γεωγραφική μονάδα εφαρμογής της Οδηγίας 2007/60/ΕΚ για την αξιολόγηση και τη διαχείριση των κινδύνων πλημμύρας είναι η Περιοχή Λεκάνης Απορροής Ποταμού (Υδατικό Διαμέρισμα), ίδια γεωγραφική μονάδα με αυτή της Οδηγίας 2000/60/ΕΚ για τα Νερά.

Οι βασικές απαιτήσεις της Ευρωπαϊκής Οδηγίας 2007/60/ΕΚ χωρίζονται σε τρία (3) στάδια:

1^ο Στάδιο: Προκαταρκτική εκτίμηση της πλημμυρικής επικινδυνότητας στις λεκάνες απορροής των ποταμών και τις αντίστοιχες παράκτιες ζώνες και προσδιορισμός των περιοχών όπου υπάρχουν δυνητικά σοβαροί κίνδυνοι πλημμύρας ή είναι πιθανό να σημειωθεί πλημμύρα (Ζώνες Δυνητικά Υψηλού Κινδύνου Πλημμύρας), (Άρθρο 4 & 5).

2^ο Στάδιο: Κατάρτιση Χαρτών Επικινδυνότητας Πλημμύρας και Χαρτών Κινδύνων Πλημμύρας για τις Ζώνες Δυνητικά Υψηλού Κινδύνου Πλημμύρας (Άρθρο 6).

3^ο Στάδιο: Κατάρτιση Σχεδίων Διαχείρισης Κινδύνων Πλημμύρας (Άρθρο 7). Τα Σχέδια Διαχείρισης Κινδύνων Πλημμύρας καλύπτουν όλες τις πτυχές της διαχείρισης των κινδύνων πλημμύρας εστιάζόμενα στη πρόληψη, τη προστασία και την ετοιμότητα συμπεριλαμβανομένων των προβλέψεων πλημμυρών και συστημάτων έγκαιρης προειδοποίησης και λαμβάνοντας υπόψη τα χαρακτηριστικά της συγκεκριμένης λεκάνης ή υπολεκάνης απορροής του ποταμού.

Τα Άρθρα της Οδηγίας παρουσιάζονται αναλυτικότερα ακολούθως:

ΚΕΦΑΛΑΙΟ Ι: ΓΕΝΙΚΕΣ ΔΙΑΤΑΞΕΙΣ

Άρθρο 1: Περιγραφή των Στόχων της Οδηγίας. Η Οδηγία για τις Πλημμύρες (Οδηγία 2007/60 / ΕΚ) θεσπίζει ένα εθνικό και διεθνές πλαίσιο για την αξιολόγηση και τη διαχείριση των κινδύνων πλημμύρας με στόχο τη μείωση των αρνητικών συνεπειών στην ανθρώπινη υγεία, το περιβάλλον, την πολιτιστική κληρονομιά και την οικονομική δραστηριότητα.

¹ ΟΔΗΓΙΑ 2007/60/ ΕΚ ΤΟΥ ΕΥΡΩΠΑΪΚΟΥ ΚΟΙΝΟΒΟΥΛΙΟΥ ΚΑΙ ΤΟΥ ΣΥΜΒΟΥΛΙΟΥ της 23ης Οκτωβρίου 2007 για την αξιολόγηση και τη διαχείριση των κινδύνων πλημμύρας.

² Κ.Υ.Α. Η.Π. 31822/1542/Ε103 «Αξιολόγηση και διαχείριση των κινδύνων πλημμύρας, σε συμμόρφωση με τις διατάξεις της οδηγίας 2007/60/ ΕΚ «για την αξιολόγηση και τη διαχείριση των κινδύνων πλημμύρας», του Ευρωπαϊκού Κοινοβουλίου και του Συμβουλίου της 23ης Οκτωβρίου 2007» όπως τροποποιήθηκε και ισχύει.

Άρθρο 2: Ορισμοί και προσδιορισμός των εννοιών της «πλημμύρας» και του «κινδύνου πλημμύρας»: «πλημμύρα» ορίζεται η προσωρινή κάλυψη από νερό εδάφους το οποίο υπό φυσιολογικές συνθήκες δεν καλύπτεται από νερό. Αυτό περιλαμβάνει πλημμύρες από ποτάμια, ορεινούς χειμάρρους, εφήμερα ρέματα της Μεσογείου και πλημμύρες από τη θάλασσα σε παράκτιες περιοχές, δύναται δε να εξαιρεί πλημμύρες από συστήματα αποχέτευσης, «κίνδυνος πλημμύρας» ορίζεται ο συνδυασμός της πιθανότητας να λάβει χώρα πλημμύρα και των δυνητικών αρνητικών συνεπειών για την ανθρώπινη υγεία, το περιβάλλον, την πολιτιστική κληρονομιά και τις οικονομικές δραστηριότητες, που συνδέονται με αυτήν την πλημμύρα.

Άρθρο 3: Συντονισμός διοικητικών ρυθμίσεων σε επίπεδο περιοχής λεκάνης απορροής ποταμού. Η Οδηγία 2007/60/ΕΚ υιοθετεί την προσέγγιση του άρθρου 3 της Ευρωπαϊκής Οδηγίας Πλαίσιο για τη Διαχείριση των Υδάτων (Οδηγία 2000/60/ΕΚ) με δυνατότητα εξαιρέσεων ιδίως σε ότι αφορά στη μονάδα διαχείρισης της περιοχής της λεκάνης απορροής ποταμού και της αρμόδιας αρχής που έχουν οριστεί βάσει της Οδηγίας 2000/60/ΕΚ. Επιπλέον των λεκανών και υπολεκανών απορροής που περιλαμβάνονται στις εν λόγω περιοχές, όλα τα τμήματα της ακτής θεωρούνται τμήμα των περιοχών της λεκάνης απορροής ποταμού και ως εκ τούτου καλύπτονται από τις διατάξεις του άρθρου αυτού.

ΚΕΦΑΛΑΙΟ ΙΙ: ΠΡΟΚΑΤΑΡΚΤΙΚΗ ΑΞΙΟΛΟΓΗΣΗ ΤΩΝ ΚΙΝΔΥΝΩΝ ΠΛΗΜΜΥΡΑΣ

Άρθρο 4: Το Άρθρο 4 της Οδηγίας ορίζει ότι κάθε κράτος μέλος ολοκληρώνει την Προκαταρκτική Αξιολόγηση Κινδύνων Πλημμύρας (PFRA), μέχρι τις 22 Δεκεμβρίου 2011. Η Προκαταρκτική Αξιολόγηση Κινδύνων Πλημμύρας θα πρέπει να βασίζεται σε διαθέσιμες πληροφορίες και να αξιολογεί τις δυσμενείς συνέπειες των πλημμυρών στην υγεία του ανθρώπου, την οικονομική δραστηριότητα, την πολιτιστική κληρονομιά και το περιβάλλον.

Αναλυτικότερα, το Άρθρο 4 ορίζει ότι:

Για κάθε περιοχή λεκάνης απορροής ποταμού ή μονάδα διαχείρισης ή τμήμα διεθνούς περιοχής λεκάνης απορροής ποταμού που βρίσκεται στην επικράτειά τους, τα κράτη μέλη διεξάγουν προκαταρκτική αξιολόγηση κινδύνων πλημμύρας με προθεσμία ολοκλήρωσης την 22η Δεκεμβρίου 2011 η οποία περιλαμβάνει:

Α) Χάρτες της περιοχής της λεκάνης απορροής του ποταμού σε κατάλληλη κλίμακα περιγράφοντας τα τοπογραφικά χαρακτηριστικά και τη χρήση γης.

Β) Περιγραφή παλαιότερων πλημμυρών με σημαντικές αρνητικές επιπτώσεις σε ανθρώπινες ζωές, οικονομία και περιβάλλον.

Γ) Περιγραφή παλαιότερων σημαντικών πλημμυρών εκ των οποίων ενδεχομένως μπορούν να προβλεφθούν οι σημαντικές αρνητικές συνέπειες παρόμοιων φαινομένων στο μέλλον. Αναλόγως των ειδικών αναγκών των κρατών-μελών περιλαμβάνεται αξιολόγηση των δυνητικών αρνητικών συνεπειών μελλοντικών πλημμυρών στην ανθρωπινή υγεία, το περιβάλλον, την οικονομική δραστηριότητα και την πολιτιστική κληρονομιά λαμβάνοντας υπόψη ζητήματα όπως η τοπογραφία, η θέση των υδατορευμάτων και τα γενικά υδρολογικά και γεωμορφολογικά χαρακτηριστικά τους.

Σε περιπτώσεις διεθνών περιοχών λεκάνης απορροής ποταμού προβλέπεται για τα κράτη μέλη μέριμνα για ανταλλαγή σχετικών πληροφοριών μεταξύ των αρμόδιων αρχών τους.

Άρθρο 5: Στο Άρθρο 5 ορίζεται περαιτέρω ότι βάσει της Προκαταρκτικής Αξιολόγησης Κινδύνων Πλημμύρας τα κράτη μέλη προσδιορίζουν τις περιοχές για τις οποίες συμπεραίνουν ότι υπάρχουν δυνητικοί κίνδυνοι πλημμύρας ενώ στις περιπτώσεις διεθνών περιοχών λεκάνης απορροής ποταμού τα κράτη μέλη καλούνται να συντονιστούν.

ΚΕΦΑΛΑΙΟ ΙΙΙ: ΧΑΡΤΕΣ ΕΠΙΚΙΝΔΥΝΟΤΗΤΑΣ ΠΛΗΜΜΥΡΑΣ ΚΑΙ ΧΑΡΤΕΣ ΚΙΝΔΥΝΩΝ ΠΛΗΜΜΥΡΑΣ

Άρθρο 6: Κατάρτιση Χαρτών Επικινδυνότητας Πλημμύρας και Χαρτών Κινδύνων Πλημμύρας για περιοχές που καθορίζονται με βάση το άρθρο 5, όπου υπάρχουν δυνητικοί σοβαροί κίνδυνοι πλημμύρας ή είναι πιθανό να σημειωθεί πλημμύρα.

ΚΕΦΑΛΑΙΟ ΙV: ΣΧΕΔΙΑ ΔΙΑΧΕΙΡΙΣΗΣ ΤΩΝ ΚΙΝΔΥΝΩΝ ΠΛΗΜΜΥΡΑΣ

Άρθρα 7 & 8: Κατάρτιση Σχεδίων Διαχείρισης Κινδύνων Πλημμύρας σε επίπεδο Περιοχής Λεκάνης Απορροής Ποταμού (Υδατικό Διαμέρισμα-ΥΔ) για τις περιοχές υψηλού κινδύνου πλημμύρας που ορίζονται σύμφωνα με το άρθρο 5 και συντονισμός κρατών στην περίπτωση διεθνών Περιοχών Λεκανών Απορροής.

ΚΕΦΑΛΑΙΟ V: ΣΥΝΤΟΝΙΣΜΟΣ ΜΕ ΤΗΝ ΟΔΗΓΙΑ 2000/60/ΕΚ, ΕΝΗΜΕΡΩΣΗ ΤΟΥ ΚΟΙΝΟΥ ΚΑΙ ΔΙΑΒΟΥΛΕΥΣΗ

Άρθρα 9 & 10: Ενημέρωση του κοινού κατά το στάδιο Προκαταρκτικής Αξιολόγησης Κινδύνων Πλημμύρας, κατά το στάδιο κατάρτισης Χαρτών Επικινδυνότητας και Χαρτών Κινδύνων Πλημμύρας και εξασφάλιση της ενεργής συμμετοχής του κοινού κατά τη διαμόρφωση και την επανεξέταση των Σχεδίων Διαχείρισης Κινδύνων Πλημμύρας σε συντονισμό με την Οδηγία 2000/60/ΕΚ.

ΚΕΦΑΛΑΙΟ VI: ΜΕΤΡΑ ΕΦΑΡΜΟΓΗΣ ΚΑΙ ΤΡΟΠΟΠΟΙΗΣΕΙΣ

Άρθρα 11 & 12: Πρόβλεψη για τη θέσπιση τεχνικών υποδειγμάτων για την επεξεργασία και τη διαβίβαση των δεδομένων στην Ευρωπαϊκή Επιτροπή (ΕΕ), συμπεριλαμβανομένων των στατιστικών και χαρτογραφικών δεδομένων. Η κανονιστική επιτροπή του άρθρου 21 της Οδηγίας 2000/60/ΕΚ ορίζεται ότι θα επικουρεί την Ευρωπαϊκή Επιτροπή και για τα θέματα της Οδηγίας 2007/60/ΕΚ.

ΚΕΦΑΛΑΙΟ VII: ΜΕΤΑΒΑΤΙΚΑ ΜΕΤΡΑ

Άρθρο 13: Σύμφωνα με το άρθρο 13, τα κράτη μέλη μπορούν να αποφασίζουν να μην διεξάγουν την Προκαταρκτική Αξιολόγηση Κινδύνων Πλημμύρας που αναφέρεται στο άρθρο 4 για εκείνες τις λεκάνες απορροής ποταμών, υπολεκάνες απορροής ή παράκτιες περιοχές όπου είτε έχουν: (α) ήδη διενεργήσει αξιολόγηση κινδύνου πλημμύρας πριν από τις 22 Δεκεμβρίου 2010 καταλήγοντας στο συμπέρασμα ότι υφίσταται ή ότι κρίνεται πιθανό να παρουσιασθεί δυνητικός σοβαρός κίνδυνος πλημμύρας ο οποίος οδηγεί στον καθορισμό της περιοχής μεταξύ εκείνων που παρατίθενται στο άρθρο 5 (1) ή (β) έχουν αποφασίσει πριν τις 22 Δεκεμβρίου 2010, να καταστρώσουν Χάρτες Επικινδυνότητας Πλημμύρας και Χάρτες Κινδύνων Πλημμύρας και να καταρτίσουν Σχέδια Διαχείρισης των Κινδύνων Πλημμύρας, σύμφωνα με τις σχετικές διατάξεις της παρούσας Οδηγίας.

Τα κράτη μέλη μπορούν να αποφασίζουν να χρησιμοποιούν Χάρτες Επικινδυνότητας Πλημμύρας και Χάρτες Κινδύνων Πλημμύρας που έχουν καταστρωθεί πριν από τις 22 Δεκεμβρίου 2010, εάν οι χάρτες αυτοί παρέχουν ισοδύναμο επίπεδο πληροφοριών με το προβλεπόμενο στο άρθρο 6.

Ομοίως, τα κράτη μέλη μπορούν να αποφασίζουν να χρησιμοποιούν Σχέδια Διαχείρισης Κινδύνων Πλημμύρας που έχουν καταρτισθεί πριν από τις 22 Δεκεμβρίου 2010, εφόσον το περιεχόμενο των σχεδίων αυτών είναι ισοδύναμο με τις προδιαγραφές σχεδίου που καθορίζει το άρθρο 7.

ΚΕΦΑΛΑΙΟ VIII: ΕΠΑΝΕΞΕΤΑΣΕΙΣ, ΕΚΘΕΣΕΙΣ ΚΑΙ ΤΕΛΙΚΕΣ ΔΙΑΤΑΞΕΙΣ

Άρθρο 14: Περιέχουν διατάξεις που αφορούν στην επανεξέταση και επικαιροποίηση (εφόσον κριθεί αναγκαίο) της Προκαταρκτικής Αξιολόγησης, των Χαρτών Επικινδυνότητας Πλημμύρας, των Χαρτών Κινδύνων Πλημμύρας και των Σχεδίων Διαχείρισης Κινδύνων Πλημμύρας. Όσον αφορά την

Προκαταρκτική Αξιολόγηση η επικαιροποίηση πρέπει να ολοκληρωθεί έως τις 22 Δεκεμβρίου 2018 και εν συνεχεία ανά εξαετία (Άρθρο14, παρ.2). Αντίστοιχα, για τους Χάρτες Επικινδυνότητας Πλημμύρας και τους Χάρτες Κινδύνων Πλημμύρας η επικαιροποίηση μπορεί να πραγματοποιηθεί έως τις 22 Δεκεμβρίου 2019 και στη συνέχεια ανά εξαετία και τέλος τα Σχέδια Διαχείρισης Κινδύνων Πλημμύρας επικαιροποιούνται έως τις 22-12-2021 και στη συνέχεια ανά εξαετία.

Άρθρο 15: Το άρθρο 15 μιλάει για την υποχρέωση των κρατών – μελών να καταθέσουν στην Επιτροπή την Προκαταρκτική Αξιολόγηση Κινδύνων Πλημμύρας, τους Χάρτες Επικινδυνότητας Πλημμύρας, τους Χάρτες Κινδύνων Πλημμύρας και τα Σχέδια Διαχείρισης Κινδύνων Πλημμύρας των άρθρων 4, 6 και 7 καθώς και την επανεξετασθείσα και ενδεχομένως, επικαιροποιημένη έκδοσή τους εντός τριών μηνών από τις προβλεπόμενες ημερομηνίες.

Άρθρο 16: Η Επιτροπή υποβάλει στο Ευρωπαϊκό Κοινοβούλιο και το Συμβούλιο έκθεση σε σχέση με την πρόοδο της εφαρμογής της Οδηγίας λαμβάνοντας επιπλέον υπόψη τις επιπτώσεις της κλιματικής αλλαγής με καταληκτική ημερομηνία υποβολής έως τις 22 Δεκεμβρίου 2018.

Άρθρα 17, 18 & 19: Καλύπτουν τη θέσπιση διατάξεων συμμόρφωσης με την παρούσα Οδηγία, τη θέση τους σε ισχύ και τους αποδέκτες της Οδηγίας.

2.2 Εφαρμογή της Οδηγίας στην Ελλάδα – Αρμόδιες Αρχές

Η Ελλάδα καλείται να σχεδιάσει και να εφαρμόσει Σχέδια Διαχείρισης Κινδύνων Πλημμύρας για τα 14 Υδατικά Διαμερίσματα της χώρας. Για την εφαρμογή της Οδηγίας 2007/60/ΕΚ στην Ελλάδα, η πρώτη ενέργεια ήταν η ενσωμάτωσή της στο Εθνικό Δίκαιο, η οποία πραγματοποιήθηκε μέσω της Κ.Υ.Α. Η.Π. 31822/1542/Ε103/2010 για την «Αξιολόγηση και διαχείριση των κινδύνων πλημμύρας, σε συμμόρφωση με τις διατάξεις της Οδηγίας 2007/60/ΕΚ «για την αξιολόγηση και τη διαχείριση των κινδύνων πλημμύρας», του Ευρωπαϊκού Κοινοβουλίου και του Συμβουλίου της 23ης Οκτωβρίου 2007» όπως τροποποιήθηκε και ισχύει με την ΚΥΑ 177772/924/2017 (ΦΕΚ Β'2140/22.06.2017), «Τροποποίηση της υπ' αριθμό 31822/1542/2010 κοινής απόφασης (Β'1108)». Στη εν λόγω ΚΥΑ έγινε και ο ορισμός των αρμόδιων αρχών και των μονάδων διαχείρισης, οι οποίες είναι οι ίδιες με αυτές της Οδηγίας 2000/60/ΕΚ, όπως περιγράφονται και στον Ν. 3199/2003 (ΦΕΚ 280Α'/9.12.2003), «Προστασία και διαχείριση των υδάτων Εναρμόνιση με την Οδηγία 2000/60/ΕΚ του Ευρωπαϊκού Κοινοβουλίου και του Συμβουλίου της 23ης Οκτωβρίου 2000». όπως έχει τροποποιηθεί και ισχύει.

Σύμφωνα με την Κ.Υ.Α. Η.Π. 31822/1542/Ε103/2010, όπως τροποποιήθηκε και ισχύει με την ΚΥΑ 177772/924/2017, την «Νέα Αρχιτεκτονική της Αυτοδιοίκησης και της Αποκεντρωμένης Διοίκησης – Πρόγραμμα Καλλικράτης» (ν. 3852/2010) και τον ν.3199/2003 όπως τροποποιήθηκε και ισχύει μεταξύ άλλων με το άρθρο 29 του ν. 4519/2018, οι αρμόδιες αρχές για την αξιολόγηση και διαχείριση των κινδύνων πλημμύρας, έχουν ως ακολούθως:

α. Σε εθνικό επίπεδο οι αρμόδιες αρχές είναι:

Η **Εθνική Επιτροπή Υδάτων**, η οποία έχει οριστεί ως το υψηλού επιπέδου διυπουργικό όργανο και έχει την ευθύνη χάραξης της πολιτικής για την προστασία και διαχείριση των υδάτων. Παρακολουθεί και ελέγχει την εφαρμογή αυτής της πολιτικής και εγκρίνει, μετά από εισήγηση του Υπουργού Περιβάλλοντος και Ενέργειας και γνώμη του Εθνικού Συμβουλίου Υδάτων, τα εθνικά προγράμματα προστασίας και διαχείρισης του υδατικού δυναμικού της χώρας, στα οποία εντάσσονται σύμφωνα με το άρθρο 3 παρ 1.1 β) Κ.Υ.Α. Η.Π. 31822/1542/Ε103/2010 όπως τροποποιήθηκε και ισχύει και τα εθνικά πρόγραμμα της διαχείρισης των κινδύνων πλημμύρας της χώρας.

Η Εθνική Επιτροπή Υδάτων σύμφωνα με το άρθρο 3 του ν. 3199/2003, όπως τροποποιήθηκε και ισχύει με το άρθρο 29 του ν. 4519/2018 αποτελείται από: α) τον Υπουργό Περιβάλλοντος και Ενέργειας, ως Πρόεδρο, β) τον Υπουργό Εσωτερικών, γ) τον Υπουργό Οικονομίας και Ανάπτυξης, δ) τον Υπουργό Οικονομικών, ε) τον Υπουργό Υγείας, στ) τον Υπουργό Διοικητικής Ανασυγκρότησης, ζ) τον Υπουργό Υποδομών και Μεταφορών, η) τον Υπουργό Αγροτικής Ανάπτυξης και Τροφίμων και θ) τον Υπουργό Εργασίας, Κοινωνικής Ασφάλισης και Κοινωνικής Αλληλεγγύης.

Στην Εθνική Επιτροπή Υδάτων συμμετέχουν, ύστερα από πρόσκληση του Προέδρου, και άλλοι Υπουργοί εφόσον συζητούνται θέματα της αρμοδιότητάς τους. Στην Επιτροπή μετέχει και ο Υπουργός Εξωτερικών, όταν συζητούνται θέματα που αφορούν διακρατικά ύδατα.

Στην Εθνική Επιτροπή Υδάτων δύναται αντί των Υπουργών να συμμετέχουν εκπρόσωποι αυτών που ορίζονται με απόφασή τους. Η Εθνική Επιτροπή Υδάτων μπορεί να συνιστά Γνωμοδοτικές Επιστημονικές Επιτροπές για τη στήριξη του έργου της.

Το **Εθνικό Συμβούλιο Υδάτων** το οποίο γνωμοδοτεί προς την Εθνική Επιτροπή Υδάτων για τα εθνικά προγράμματα προστασίας και διαχείρισης του υδατικού δυναμικού της χώρας στα οποία εντάσσεται και το εθνικό πρόγραμμα διαχείρισης των κινδύνων πλημμύρας σύμφωνα με το άρθρο 3 παρ. 1.1 β) της Κ.Υ.Α. Η.Π. 31822/1542/Ε103/2010 όπως τροποποιήθηκε και ισχύει. Στο Εθνικό Συμβούλιο Υδάτων με Πρόεδρο τον Υπουργό Περιβάλλοντος και Ενέργειας συμμετέχουν σύμφωνα με το άρθρο 3 του ν. 3199/2003, όπως τροποποιήθηκε και ισχύει με το άρθρο 29 του ν. 4519/2018 με έναν εκπρόσωπό τους κάθε κόμμα που εκπροσωπείται στη Βουλή, η Ένωση Περιφερειών Ελλάδος, η Κεντρική Ένωση Δήμων και Κοινοτήτων Ελλάδος, η Ένωση Δημοτικών Επιχειρήσεων Ύδρευσης και Αποχέτευσης, η Εταιρεία Ύδρευσης και Αποχέτευσης Πρωτεύουσας, η Εταιρεία Ύδρευσης και Αποχέτευσης Θεσσαλονίκης Α.Ε., οι εταιρείες ύδρευσης και αποχέτευσης που δεν εκπροσωπούνται από την Ένωση Δημοτικών Επιχειρήσεων Ύδρευσης και Αποχέτευσης, η Πανελλήνια Συνομοσπονδία Ενώσεων Γεωργικών Συνεταιρισμών, ο Σύνδεσμος Επιχειρήσεων και Βιομηχανιών, η Δημόσια Επιχείρηση Ηλεκτρισμού, η Γενική Συνομοσπονδία Εργατών Ελλάδος, το Τεχνικό Επιμελητήριο Ελλάδος, το Γεωτεχνικό Επιμελητήριο Ελλάδος, το Ινστιτούτο Γεωλογικών και Μεταλλευτικών Ερευνών, το Ελληνικό Κέντρο Θαλάσσιων Ερευνών, το Ελληνικό Κέντρο Βιοτόπων-Υδροτόπων, το Εθνικό Κέντρο Φυσικών Επιστημών, το Εθνικό Κέντρο Περιβάλλοντος και Αειφόρου Ανάπτυξης, το Ινστιτούτο Καταναλωτών, ο Ελληνικός Γεωργικός Οργανισμός «Δήμητρα», η Εθνική Επιτροπή για την καταπολέμηση της Απερήμωσης, οι περιβαλλοντικές Μη Κυβερνητικές Οργανώσεις.

Το Εθνικό Συμβούλιο Υδάτων συγκαλείται από τον Πρόεδρό του, τον Υπουργό Περιβάλλοντος και Ενέργειας τουλάχιστον δύο (2) φορές το χρόνο. Για τις συνεδριάσεις του Εθνικού Συμβουλίου Υδάτων τηρούνται πλήρη απομαγνητοφωνημένα πρακτικά με ευθύνη της Ειδικής Γραμματείας Υδάτων. Τα πρακτικά δημοσιεύονται στην ιστοσελίδα του Υπουργείου Περιβάλλοντος και Ενέργειας

Η **Ειδική Γραμματεία Υδάτων**, η οποία έχει την αρμοδιότητα κατάρτισης των προγραμμάτων προστασίας και διαχείρισης των υδατικών πόρων της χώρας και του συντονισμού των υπηρεσιών και κρατικών φορέων για κάθε ζήτημα που αφορά στην προστασία και διαχείριση των υδάτων συμπεριλαμβανομένου και του κινδύνου των πλημμυρών Η Ειδική Γραμματεία Υδάτων διαμορφώνει και επεξεργάζεται σε συνεργασία με τη Γενική Γραμματεία Πολιτικής Προστασίας (Γ.Γ.Π.Π.) του Υπουργείου Εσωτερικών και ενδεχομένως με άλλα κατά περίπτωση συναρμόδια Υπουργεία το εθνικό πρόγραμμα διαχείρισης των κινδύνων πλημμύρας (το οποίο εντάσσεται στα εθνικά προγράμματα προστασίας και διαχείρισης του υδατικού δυναμικού της χώρας), παρακολουθεί, αξιολογεί και ελέγχει την εφαρμογή του εθνικού προγράμματος, συντονίζει τις υπηρεσίες και τους κρατικούς φορείς,

εκπροσωπεί τη χώρα και μετέχει στα αρμόδια κοινοτικά όργανα για θέματα διαχείρισης των κινδύνων πλημμύρας και καταρτίζει και υποβάλλει στην Εθνική Επιτροπή Υδάτων τις απαιτούμενες ετήσιες εκθέσεις σχετικά με την υλοποίηση, την αξιολόγηση και τον έλεγχο εφαρμογής του εθνικού προγράμματος διαχείρισης των κινδύνων πλημμύρας.

Η Ειδική Γραμματεία Υδάτων, σε συνεργασία με τις Διευθύνσεις Υδάτων των Αποκεντρωμένων Διοικήσεων, καταρτίζει τα εθνικά προγράμματα προστασίας και διαχείρισης του υδάτινου δυναμικού της χώρας και παρακολουθεί και συντονίζει την εφαρμογή τους.

Πίνακας 2.1: Εθνική Αρμόδια Αρχή για την εφαρμογή της Οδηγίας 2007/60/ΕΚ

ΕΠΙΣΗΜΗ ΕΠΩΝΥΜΙΑ	ΕΙΔΙΚΗ ΓΡΑΜΜΑΤΕΙΑ ΥΔΑΤΩΝ
Ακρωνύμιο	Ε.Γ.Υ.
Νομικό Καθεστώς	Ενιαίος διοικητικός τομέας του Υπουργείου Περιβάλλοντος και Ενέργειας
Διατάξεις Δημιουργίας και Καθορισμού Αρμοδιοτήτων	<ul style="list-style-type: none"> - Ν. 3199/2003 (ΦΕΚ Α' 280) για την Προστασία και Διαχείριση των Υδάτων, όπως τροποποιήθηκε και ισχύει, ιδίως με τους Ν.4117/2013 (ΦΕΚ Α' 29) και Ν.4315/2014 (ΦΕΚ Α' 269) και Ν. 4519/2018 (ΦΕΚ Α' 25) - Η Κ.Υ.Α. Η.Π. 31822/1542/Ε103/2010 (ΦΕΚ Β' 1108/21.07.2010), περί Αξιολόγησης και διαχείρισης των κινδύνων πλημμύρας, σε συμμόρφωση με τις διατάξεις της Οδηγίας 2007/60/ΕΚ «για την αξιολόγηση και τη διαχείριση των κινδύνων πλημμύρας», του Ευρωπαϊκού Κοινοβουλίου και του Συμβουλίου της 23ης Οκτωβρίου 2007», με την οποία έχει ενσωματωθεί η Οδηγία 2007/60/ΕΚ στο Εθνικό Δίκαιο. - Η ΚΥΑ 17772/924 (ΦΕΚ Β' 2140/22.06.2017), περί Τροποποίησης της υπ' αριθμό 31822/1542/2010 κοινής υπουργικής απόφασης (Β' 1108). - ΠΔ 132/2017 (ΦΕΚ Α' 160) «Οργανισμός Υπουργείου Περιβάλλοντος και Ενέργειας (ΥΠΕΝ)».
Στοιχεία Επικοινωνίας	
Ταχυδρομική διεύθυνση	Αμαλιάδος 17
Ταχ. Κωδικός	11523
Πόλη	Αθήνα
Χώρα	Ελλάδα
Ιστοσελίδα	http://floods.ypeka.gr/ http://www.ypeka.gr/ http://wfdver.ypeka.gr
Σημεία Επαφής	Τηλ.: 210 6475102, 213 1515410 e-mail: info.egy@prv.ypeka.gr

β. Σε περιφερειακό επίπεδο οι αρμόδιες αρχές είναι:

Το **Συμβούλιο Υδάτων Αποκεντρωμένης Διοίκησης**, το οποίο συνιστάται σε κάθε Αποκεντρωμένη Διοίκηση, σύμφωνα με το άρθρο 6 του Ν.3199/03, όπως τροποποιήθηκε με το άρθρο 53 του Ν. **4423/2016** (ΦΕΚ Α' 182/27-09-2016) και αποτελεί όργανο κοινωνικού διαλόγου και διαβούλευσης για θέματα προστασίας και διαχείρισης των υδάτων. Στην περίπτωση που το Σχέδιο Διαχείρισης Κινδύνων Πλημμύρας του Υδατικού Διαμερίσματος καταρτίζεται από την Αποκεντρωμένη Διοίκηση, το **Συμβούλιο Υδάτων Αποκεντρωμένης Διοίκησης** γνωμοδοτεί πριν την έγκριση του Σχεδίου Διαχείρισης Κινδύνων Πλημμύρας και εκφράζει τη γνώμη του προς τον Συντονιστή Αποκεντρωμένης Διοίκησης, κατά το άρθρο 28 του Ν. 4325/2015 (ΦΕΚ Α' 47), για κάθε θέμα αξιολόγησης και διαχείρισης του κινδύνου πλημμύρας που αυτός του υποβάλλει. Επίσης, σε αυτή την περίπτωση, το Συμβούλιο Υδάτων Αποκεντρωμένης Διοίκησης, πριν γνωμοδοτήσει για το Σχέδιο Διαχείρισης Κινδύνων Πλημμύρας, το δημοσιοποιεί προκειμένου το κοινό να πληροφορηθεί το περιεχόμενό του και να συμμετάσχει στη δημόσια διαβούλευση γι' αυτό, μέσα σε προθεσμία που ορίζει το Συμβούλιο Υδάτων Αποκεντρωμένης Διοίκησης.

Οι **Διευθύνσεις Υδάτων της Αποκεντρωμένης Διοίκησης**, οι οποίες ασκούν τις αρμοδιότητες της Αποκεντρωμένης Διοίκησης για την προστασία και διαχείριση των υδάτων συμπεριλαμβανομένου και του κινδύνου των πλημμυρών.

Οι Διευθύνσεις Υδάτων των Αποκεντρωμένων Διοικήσεων διενεργούν την Προκαταρκτική Αξιολόγηση των Κινδύνων Πλημμύρας και σε συνεργασία με τις Διευθύνσεις Πολιτικής Προστασίας των Αποκεντρωμένων Διοικήσεων καταρτίζουν τους Χάρτες Επικινδυνότητας Πλημμύρας, τους Χάρτες Κινδύνων Πλημμύρας και τα Σχέδια Διαχείρισης Κινδύνων Πλημμύρας. Παράλληλα, λαμβάνουν τα κατάλληλα μέτρα για το συντονισμό των ανωτέρω (και λοιπών προβλεπόμενων στην ΚΥΑ Η.Π 31822/1542/Ε103/2010) με το Π.Δ. 51/2007. Επίσης, μεριμνούν για την ενεργό συμμετοχή των ενδιαφερομένων στην κατάρτιση, επανεξέταση και ενημέρωση των Σχεδίων Διαχείρισης Κινδύνων Πλημμύρας. Τέλος, καταρτίζουν και διαβιβάζουν στην ΕΓΥ ετήσιες εκθέσεις σχετικά με την υλοποίηση, την αξιολόγηση και τον έλεγχο εφαρμογής του προγράμματος διαχείρισης των κινδύνων πλημμύρας στην περιοχή αρμοδιότητάς τους.

Σημειώνεται ότι με την τροποποίηση της Η.Π. 31822/1542/2010 με την υπ. Αριθ. 177772/924/2017 Κοινή Υπουργική Απόφαση (Β' 2140) «Τροποποίηση της υπ' αριθ. 31822/1542/2010 κοινής υπουργικής απόφασης (Β' 1108)», αντικαθίσταται η παράγραφος 2.2 του άρθρου 3 της υπ' αριθ. 31822/1542/2010 και καθορίζεται ότι «2.2. Ύστερα από αίτημα του Συντονιστή της Αποκεντρωμένης Διοίκησης, είναι δυνατόν η Προκαταρκτική Αξιολόγηση Κινδύνων Πλημμύρας, οι Χάρτες Επικινδυνότητας Πλημμύρας, οι Χάρτες Κινδύνων Πλημμύρας και το Σχέδιο Διαχείρισης Κινδύνων Πλημμύρας να καταρτίζονται, να επανεξετάζονται, ή να αναθεωρούνται από την Ειδική Γραμματεία Υδάτων του Υπουργείου Περιβάλλοντος και Ενέργειας» καθώς και ότι προστίθεται στο άρθρο 6 της υπ' αριθ. 31822/1542/2010 ΚΥΑ, μετά την παράγραφο 2, νέα παράγραφος 3, όπου καθορίζεται ότι : «3. Σε περίπτωση που το Σχέδιο Διαχείρισης Κινδύνων Πλημμύρας καταρτίζεται από την Ειδική Γραμματεία Υδάτων κατ' εφαρμογή της νέας παρ. 2.2 του άρθρου 3, το εν λόγω Σχέδιο Διαχείρισης Κινδύνων Πλημμύρας εγκρίνεται από την Εθνική Επιτροπή Υδάτων μετά από εισήγηση της Ειδικής Γραμματείας Υδάτων του Υπουργείου Περιβάλλοντος και Ενέργειας, εφόσον προηγουμένως τηρηθεί η διαδικασία διαβούλευσης που προβλέπεται στο άρθρο 9, όπως τροποποιείται με την παράγραφο 4 του άρθρου 1 του παρόντος άρθρου. Κατά την κατάρτιση, τελική επεξεργασία, επανεξέταση ή αναθεώρηση του Σχεδίου Διαχείρισης Κινδύνων Πλημμύρας, η Ειδική

Γραμματεία Υδάτων συνεργάζεται με την αρμόδια Διεύθυνση Υδάτων της οικείας Αποκεντρωμένης Διοίκησης, καθώς και με τα συναρμόδια Υπουργεία που εκπροσωπούνται στην Εθνική Επιτροπή Υδάτων.»

Στην παρούσα φάση, η Προκαταρκτική Αξιολόγηση Κινδύνων Πλημμύρας, οι Χάρτες Επικινδυνότητας Πλημμύρας, οι Χάρτες Κινδύνων Πλημμύρας και τα Σχέδια Διαχείρισης Κινδύνων Πλημμύρας για όλα τα Υδατικά Διαμερίσματα της Χώρας καταρτίζονται ύστερα από αίτημα των Συντονιστών των Αποκεντρωμένων Διοικήσεων από την Ειδική Γραμματεία Υδάτων, σύμφωνα με το άρθρο 3(2.2) της ΚΥΑ Η.Π. 31822/1542/Ε103/2010, όπως τροποποιήθηκε και ισχύει.

Η Αποκεντρωμένη Διοίκηση Μακεδονίας – Θράκης (ΑΔΜΘ), στην αρμοδιότητα της οποίας υπάγονται οι ΛΑΠ του ΥΔ Θράκης (ΕΛ12), περιλαμβάνει δύο Δ/νσεις Υδάτων: τη Δ/νση Υδάτων Κεντρικής Μακεδονίας και τη Δ/νση Υδάτων Ανατολικής Μακεδονίας – Θράκης. Η κάθε Διεύθυνση Υδάτων είναι αρμόδια για την προστασία και διαχείριση των υδάτων στην αντίστοιχη Περιφέρεια (Περιφέρεια Κεντρικής Μακεδονίας και Περιφέρεια Ανατολικής Μακεδονίας - Θράκης) και ασκεί τις αρμοδιότητες που έχουν απονεμηθεί στην Αποκεντρωμένη Διοίκηση σύμφωνα με την κείμενη νομοθεσία. Περαιτέρω εξειδίκευση άσκησης των αρμοδιοτήτων τους καθορίζεται με απόφαση του Συντονιστή της Αποκεντρωμένης Διοίκησης σύμφωνα με την κείμενη νομοθεσία. Στις ΛΑΠ του εν λόγω Υδατικού Διαμερίσματος τις αρμοδιότητες της Αποκεντρωμένης Διοίκησης ασκεί η **Δ/νση Υδάτων Ανατολικής Μακεδονίας – Θράκης**.

Πίνακας 2.2: Αρμόδια Αρχή σε επίπεδο Αποκεντρωμένης Διοίκησης

Αποκεντρωμένη Διοίκηση Μακεδονίας Θράκης	
Επίσημη ονομασία της Αρμόδιας αρχής	Διεύθυνση Υδάτων Ανατολικής Μακεδονίας & Θράκης
Συντομογραφία/Ακρωνύμιο	Δ.Υ.Α.Μ.Θ.
Κωδικός Κράτους - Μέλους	ΕΛ
Οδός/Αριθμός	Τενέδου 58
Πόλη	Καβάλα
Χώρα	Ελλάδα
Ταχυδρομικός Κωδικός	65404
Δικτυακός τόπος	www.damt.gov.gr
Τηλέφωνο/φαξ	2313 309810, 15 / 2510 83 71 73
Ηλεκτρονικό Ταχυδρομείο	dy-amt@damt.gov.gr

Στον παρόντα 1^ο κύκλο εφαρμογής της Οδηγίας 2007/60/ΕΚ, η Προκαταρκτική Αξιολόγηση των Κινδύνων Πλημμύρας, η κατάρτιση των Χαρτών Επικινδυνότητας Πλημμύρας, των Χαρτών Κινδύνων Πλημμύρας και τα Σχέδια Διαχείρισης των Κινδύνων Πλημμύρας για όλα τα Υδατικά Διαμερίσματα της Χώρας καταρτίστηκαν ύστερα από αίτημα των Συντονιστών των Αποκεντρωμένων Διοικήσεων από την ΕΓΥ, σύμφωνα με τα αναφερόμενα το άρθρο 3 (2.2) της Κ.Υ.Α. Η.Π. 31822/1542/Ε103/2010, όπως τροποποιήθηκε και ισχύει.

Έχει ολοκληρωθεί και υποβληθεί στην ΕΕ η Έκθεση Προκαταρκτικής Αξιολόγησης Κινδύνων Πλημμύρας για τα 14 Υδατικά Διαμερίσματα της χώρας (<http://www.ypeka.gr/Default.aspx?tabid=252&language=el-GR>) και η επικαιροποίησή της ως προς τις Ζώνες Δυνητικά Υψηλού Κινδύνου Πλημμύρας της ΛΑΠ του π. Έβρου (http://floods.ypeka.gr/images/yd12-thraki/P1_PA_GR10_V2.pdf).

Επίσης, καταρτίστηκε από την Ειδική Γραμματεία Υδάτων η «Προκαταρκτική Αξιολόγηση των Κινδύνων Πλημμύρας από την θάλασσα και εκτίμηση της πιθανής ανύψωσης της στάθμης θάλασσας για την αξιολόγηση της επικινδυνότητάς τους» (http://thyamis.itia.ntua.gr/egyfloods/reports/2014_%2011_%2011_Plhmmmyres_apo_thalassa_%20E_U.pdf) για το σύνολο της ελληνικής επικράτειας.

Από την Ειδική Γραμματεία Υδάτων έχουν ανατεθεί, πέντε (5) μελέτες, οι οποίες καλύπτουν το σύνολο των Υδατικών Διαμερισμάτων της χώρας. Οι μελέτες αυτές είναι οι ακόλουθες:

1. Σχέδια Διαχείρισης Κινδύνων Πλημμύρας Λεκανών Απορροής Ποταμών των ΥΔ Ανατολικής Μακεδονίας και Θράκης, πλην της λεκάνης απορροής π. Έβρου.
2. Σχέδια Διαχείρισης Κινδύνων Πλημμύρας Λεκανών Απορροής Ποταμών των ΥΔ Ηπείρου, Δυτικής Στερεάς Ελλάδας και Θεσσαλίας.
3. Σχέδια Διαχείρισης Κινδύνων Πλημμύρας Λεκανών Απορροής Ποταμών των ΥΔ Δυτικής, Βόρειας και Ανατολικής Πελοποννήσου και Κρήτης.
4. Σχέδια Διαχείρισης Κινδύνων Πλημμύρας Λεκανών Απορροής Ποταμών των ΥΔ Κεντρικής και Δυτικής Μακεδονίας.
5. Σχέδια Διαχείρισης Κινδύνων Πλημμύρας Λεκανών Απορροής Ποταμών των ΥΔ Αττικής, Ανατολικής Στερεάς Ελλάδας και Νήσων Αιγαίου.

Επίσης, έχει ανατεθεί από την Ειδική Γραμματεία Υδάτων με διακριτή σύμβαση, το Σχέδιο Διαχείρισης Κινδύνων Πλημμύρας της λεκάνης απορροής του π. Έβρου, το οποίο έχει ολοκληρωθεί. Οι Χάρτες Επικινδυνότητας και Κινδύνων Πλημμύρας, το ΣΔΚΠ της λεκάνης απορροής του π. Έβρου έχουν αναρτηθεί στον ειδικά διαμορφωμένο ιστότοπο του ΥΠΕΝ (<http://floods.ypeka.gr/index.php/ydatika-diamerismata/thraki-gr12>).

Οι ανωτέρω μελέτες, περιλαμβάνουν μεταξύ άλλων, τους Χάρτες Επικινδυνότητας και Κινδύνων Πλημμύρας στις Ζώνες Δυνητικά Υψηλού Κινδύνου Πλημμύρας, τα Σχέδια Διαχείρισης Κινδύνων Πλημμύρας και τις Στρατηγικές Μελέτες Περιβαλλοντικών Επιπτώσεων (ΣΜΠΕ).

2.3 Νομοθεσία και θεσμικό πλαίσιο για την προστασία από πλημμύρες στην Ελληνική επικράτεια – Αρμόδιοι φορείς

Οι πλημμύρες ως φαινόμενα εντάσσονται στην κατηγορία των φυσικών καταστροφών, όπως αυτές ορίζονται στο Παράρτημα Α-1-1 της ΥΑ 1299/2003 "Ξενοκράτης", γιατί μπορεί να θέσουν σε κίνδυνο τη ζωή και την περιουσία των ανθρώπων και να προκαλέσουν καταστροφές στην οικονομία και τις υποδομές της χώρας. Η Γενική Γραμματεία Πολιτικής Προστασίας (ΓΓΠΠ), ως φορέας της Κεντρικής Διοίκησης με κύρια αποστολή το συντονισμό των φορέων που εμπλέκονται σε όλο το φάσμα της διαχείρισης κινδύνων από την εκδήλωση καταστροφών, στα πλαίσια εφαρμογής της παραγράφου 1 του αρθ.6 του Ν.3013/2002 (όπως τροποποιήθηκε και ισχύει βάσει της παρ.2 του αρθ.104 του Ν. 4249/2014) καθώς και του Γενικού Σχεδίου Πολιτικής Προστασίας "Ξενοκράτης" (ΥΑ 1299/07.04.2003), έχει εκδώσει το έγγραφο υπ. αριθ. 7742/1-11-2017, με θέμα το σχεδιασμό και τις δράσεις της Πολιτικής Προστασίας για την αντιμετώπιση κινδύνων από την εκδήλωση πλημμυρικών φαινομένων. Σε αυτό το έγγραφο παρουσιάζονται οι αρμοδιότητες των φορέων που εμπλέκονται στη διαχείριση πλημμυρικών φαινομένων αλλά και ο συντονισμός τους σε επίπεδο τοπικό, περιφερειακό και εθνικό. Στη συνέχεια αναφέρεται το θεσμικό πλαίσιο όπως αυτό παρουσιάζεται στο Παράρτημα Α' της παραπάνω εγκυκλίου:

1. Το Ν. **998/1973** «Περί προστασίας των δασών και των δασικών εν γένει εκτάσεων της χώρας» (ΦΕΚ 289/Α'/1973)
2. Το Ν. **272/1976** «Περί ίδρύσεως Ινστιτούτου Γεωλογικών και Μεταλλευτικών Ερευνών (Ι.Γ.Μ.Ε.)» (ΦΕΚ 50/Α'/1976)
3. Το Ν. **776/1978** (ΦΕΚ 68/Α'/1978) «Βοηθήματα αστέγων οικογενειών Ν. Αττικής εκ θεομηνιών 1977-1978».
4. Το Ν. **1068/1980** (ΦΕΚ 190/Α'/1980) «Περί συστάσεως ενιαίου φορέως Υδρεύσεως - Αποχετεύσεως Πρωτευούσης».
5. Το Ν. **1190/1981** (ΦΕΚ 203/Α'/1981) «Περί κυρώσεως της από 26.3.1981 Πράξεως Νομοθετικού Περιεχομένου του Προέδρου της Δημοκρατίας "περί αποκαταστάσεως ζημιών εκ των σεισμών 1981" και ρυθμίσεως ετέρων συναφών θεμάτων».
6. Το Ν. **1579/1985** «Ρυθμίσεις για την εφαρμογή και ανάπτυξη του Εθνικού Συστήματος Υγείας και άλλες διατάξεις» (ΦΕΚ 217/Α'/1985)
7. Το Ν. **2190/1994** «Σύσταση ανεξάρτητης αρχής για την επιλογή προσωπικού και ρύθμιση θεμάτων διοίκησης» (ΦΕΚ 28/Α'/1994)
8. Το Ν. **2445/1996** (ΦΕΚ 274/Α'/1996) «Κύρωση Σύμβασης Παραχώρησης της Μελέτης, Κατασκευής, Αυτοχρηματοδότησης, και Εκμετάλλευσης της Ελεύθερης Λεωφόρου Ελευσίνιας - Σταυρού - Αεροδρομίου Σπάτων και Δυτικής Περιφερειακής Λεωφόρου Υμηττού, ρύθμιση συναφών θεμάτων και άλλων διατάξεων».
9. Το Ν. **2503/1997** (ΦΕΚ 107/Α'/1997) για την Διοίκηση, Οργάνωση και στελέχωση της Περιφέρειας.
10. Το Ν. **2459/1997** (ΦΕΚ 17/Α'/1997) «Κατάργηση φορολογικών απαλλαγών και άλλες διατάξεις».
11. Το Ν. **2646/1998** (ΦΕΚ 236/Α'/1998) «Ανάπτυξη του Εθνικού Συστήματος Κοινωνικής Φροντίδας και άλλες διατάξεις».
12. Το Ν. **2576/1998** (ΦΕΚ 25/Α'/1998) «Βελτίωση των διαδικασιών για την ανάθεση της κατασκευής δημοσίων έργων και άλλες διατάξεις».
13. Το Ν. **2696/1999** (ΦΕΚ 57/Α'/1999) «Κύρωση Κώδικα Οδικής Κυκλοφορίας».
14. Το Ν. **2738/1999** «Συλλογικές Διαπραγματεύσεις στη Δημόσια Διοίκηση Μονιμοποιήσεις Συμβασιούχων Αορίστου Χρόνου και άλλες διατάξεις.» (ΦΕΚ 180/Α'/1999)
15. Το Ν. **2768/1999** «Ρύθμιση συνταξιοδοτικών θεμάτων, σύσταση νομικού προσώπου δημοσίου δικαίου με την επωνυμία "Όργανισμός Περίθαλψης Ασφαλισμένων Δημοσίου (Ο.Π.Α.Δ.)", σύσταση ανώνυμης εταιρίας με την επωνυμία "Ανώνυμη Εταιρία Διαχείρισης Ειδικού Κεφαλαίου ΤΑΠ. - Ο.Τ.Ε. (ΕΔΕΚΤ-Ο.Τ.Ε. ΑΕ.)" και άλλες διατάξεις.» (ΦΕΚ 273/Α'/1999)
16. Το Ν. **2800/2000** (ΦΕΚ 41/Α'/2000) «Αναδιάρθρωση Υπηρεσιών Υπουργείου Δημόσιας Τάξης, Σύσταση Αρχηγείου ΕΛΑΣ και άλλες διατάξεις».
17. Το Ν. **2937/2001** (ΦΕΚ 169/Α'/2001) «Τροποποίηση..., ρυθμίσεις ΕΥΑΘ Α.Ε. και άλλες διατάξεις».
18. Το Ν. **3010/2002** (ΦΕΚ 91/Α'/2002) «Εναρμόνιση του Ν. 1650/1986 με τις Οδηγίες 97/11 Ε.Ε. και 96/61 Ε.Ε., διαδικασία οριοθέτησης και ρυθμίσεις θεμάτων για τα υδατορέματα και άλλες διατάξεις».

19. Το Ν. 3013/2002 (ΦΕΚ 102/Α'/2002) «Περί αναβάθμισης της Πολιτικής Προστασίας και λοιπές διατάξεις».
20. Το Ν. 3106/2003 (ΦΕΚ 30/Α'/2003) «Αναδιοργάνωση του Εθνικού Συστήματος Κοινωνικής Φροντίδας και άλλες διατάξεις».
21. Το Ν. 3212/2003 (ΦΕΚ 308 /Α'/2003) «Άδεια δόμησης, πολεοδομικές και άλλες διατάξεις θεμάτων αρμοδιότητας Υπουργείου Περιβάλλοντος, Χωροταξίας και Δημοσίων Έργων».
22. Το Ν. 3370/2005 (ΦΕΚ 176/Α'/2005) «Οργάνωση και λειτουργία των υπηρεσιών δημόσιας υγείας και λοιπές διατάξεις».
23. Το Ν. 3481/2006 (ΦΕΚ 162/Α'/2006) «Τροποποιήσεις στη νομοθεσία για το Εθνικό Κτηματολόγιο, την ανάθεση και εκτέλεση συμβάσεων έργων και μελετών και άλλες διατάξεις».
24. Το Ν. 3511/2006 (ΦΕΚ 258/Α'/2006) «Αναδιοργάνωση Πυροσβεστικού Σώματος, αναβάθμιση της αποστολής του και άλλες διατάξεις».
25. Το Ν. 3613/2007 (ΦΕΚ 263/Α'/2007) «Ρυθμίσεις θεμάτων Ανεξάρτητων Αρχών, Γενικού Επιθεωρητή Δημόσιας Διοίκησης, Σώματος Επιθεωρητών Ελεγκτών Δημόσιας Διοίκησης και λοιπών ζητημάτων αρμοδιότητας Υπουργείου Εσωτερικών».
26. Το Ν. 3542/2007 (ΦΕΚ 50/Α'/2007 «Τροποποιήσεις διατάξεων του Κώδικα Κυκλοφορίας (κωδ. Ν. 2696/1999 - ΦΕΚ 57/Α'/1999)
27. Το Ν. 3536/2007 (ΦΕΚ 42/Α'/2007) «Ειδικές ρυθμίσεις θεμάτων μεταναστευτικής πολιτικής και λοιπών ζητημάτων αρμοδιότητας Υπουργείου Εσωτερικών, Δημόσιας Διοίκησης και Αποκέντρωσης».
28. Το Ν. 3527/2007 «Κύρωση συμβάσεων υπέρ νομικών προσώπων εποπτευομένων από το Υπουργείο Υγείας και Κοινωνικής Αλληλεγγύης και λοιπές διατάξεις» (ΦΕΚ 25/Α'/2007)
29. Το Ν. 3536/2007 «Ειδικές ρυθμίσεις θεμάτων μεταναστευτικής πολιτικής και λοιπών ζητημάτων αρμοδιότητας Υπουργείου Εσωτερικών, Δημόσιας Διοίκησης και Αποκέντρωσης.» (ΦΕΚ 42/Α'/2007)
30. Το Ν. 3584/2007 «Κύρωση του Κώδικα Κατάστασης Δημοτικών και Κοινοτικών Υπαλλήλων» (ΦΕΚ 143/Α'/2007)
31. Το Ν3852/2010 «Νέα Αρχιτεκτονική της Αυτοδιοίκησης και της Αποκεντρωμένης Διοίκησης - Πρόγραμμα Καλλικράτη» (ΦΕΚ 87, τευχ Α')
32. Το Ν.4018/2011 (ΦΕΚ 215/Α'/2011) «Αναδιοργάνωση του συστήματος αδειοδότησης για τη διαμονή αλλοδαπών στη χώρα υπό όρους αυξημένης ασφάλειας, ρυθμίσεις θεμάτων Οργανισμών Τοπικής Αυτοδιοίκησης και άλλες διατάξεις αρμοδιότητας του Υπουργείου Εσωτερικών»
33. Το Ν. 4071/2012 «Ρυθμίσεις για την τοπική ανάπτυξη, αυτοδιοίκηση και την αποκεντρωμένη διοίκηση Ενσωμάτωση Οδηγίας 2009/50/ΕΚ. «(ΦΕΚ 85/Α'/2012)
34. Το Ν. 4249/2014 «Αναδιοργάνωση της Ελληνικής Αστυνομίας, του Πυροσβεστικού Σώματος και της Γενικής Γραμματείας Πολιτικής Προστασίας, αναβάθμιση Υπηρεσιών του Υπουργείου Δημόσιας Τάξης και Προστασίας του Πολίτη και ρύθμιση λοιπών θεμάτων αρμοδιότητας Υπουργείου Δημόσιας Τάξης και Προστασίας του Πολίτη και άλλες διατάξεις.» (ΦΕΚ 73/Α'/2014)

35. Το **N. 4313/2014** «Ρυθμίσεις θεμάτων Μεταφορών, Τηλεπικοινωνιών και Δημοσίων Έργων και άλλες διατάξεις» (ΦΕΚ 261/Α'/2014)
36. Το **N. 4258/2014** «Διαδικασία Οριοθέτησης και ρυθμίσεις θεμάτων για τα υδατορέματα – ρυθμίσεις Πολεοδομικής νομοθεσίας και άλλες διατάξεις» (ΦΕΚ 94/Α'/2014).
37. Το **N. 4325/2015** «Εκδημοκρατισμός της Διοίκησης - Καταπολέμηση Γραφειοκρατίας και Ηλεκτρονική Διακυβέρνηση. Αποκατάσταση αδικιών και άλλες διατάξεις (ΦΕΚ 47/Α'/2015)
38. Το **N. 4412/2016** «Δημόσιες Συμβάσεις Έργων, Προμηθειών και Υπηρεσιών (προσαρμογή στις Οδηγίες 2014/24/ΕΕ και 2014/25/ΕΕ» (ΦΕΚ 147/Α'2016)
39. Το **N.4456/2017** «Συμπληρωματικά μέτρα εφαρμογής του Κανονισμού (ΕΕ, ΕΥΡΑΤΟΜ) 1141/2014 περί ευρωπαϊκών πολιτικών κομμάτων και ιδρυμάτων, μέτρα επιτάχυνσης του κυβερνητικού έργου αρμοδιότητας Υπουργείου Εσωτερικών και άλλες διατάξεις.» (ΦΕΚ 24/Α'/2017)
40. Το **N. 4257/2017** «Επείγουσες ρυθμίσεις αρμοδιότητας Υπουργείου Εσωτερικών. «(ΦΕΚ 93/Α'/2014)
41. Το **N.4472/2017** «Συνταξιοδοτικές διατάξεις Δημοσίου και τροποποίηση διατάξεων του ν. 4387/2016, μέτρα εφαρμογής των δημοσιονομικών στόχων και μεταρρυθμίσεων, μέτρα κοινωνικής στήριξης και εργασιακές ρυθμίσεις, Μεσοπρόθεσμο Πλαίσιο.» (ΦΕΚ 74/Α'/2017)
42. Το **N.Δ. 57/1973** (ΦΕΚ 149/Α'/1973) "Περί λήψεως μέτρων κοινωνικής προστασίας των οικονομικώς αδυνάτων και καταργήσεως των διεπουσών τον θεσμόν της απορίας διατάξεων".
43. Το **N.Δ. 17/1974** (ΦΕΚ 236/Α'/1974) «Περί πολιτικής σχεδιάσεως εκτάκτου ανάγκης».
44. Το **Π.Δ. 210/1992** (ΦΕΚ 99/Α'/1992) «Κωδικοποίηση διατάξεων Προεδρικών Διαταγμάτων του κανονισμού Εσωτερικής Υπηρεσίας του Πυροσβεστικού Σώματος».
45. Το **Π.Δ. 93/1993** (ΦΕΚ 39/Α'/1993) «Διατηρούμενες αρμοδιότητες Υπουργού Υγείας Πρόνοιας και Κοινωνικών Ασφαλίσεων».
46. Το **Π.Δ.161/1997** (ΦΕΚ 142/Α'/1997) «Οργανισμός, Κανονισμός της Εθνικής Μετεωρολογικής Υπηρεσίας (ΕΜΥ) του Υπουργείου Εθνικής Άμυνας».
47. Το **Π.Δ. 22/2006** (ΦΕΚ 18/Α'/2006) «Οργανισμός του Εθνικού Κέντρου Κοινωνικής Αλληλεγγύης (Ε.Κ.Κ.Α.)».
48. Το **Π.Δ. 30/2007** (ΦΕΚ 28/Α'/2007) «Τροποποίηση των Διατάξεων που αφορούν την Ειδική Υπηρεσία Δημοσίων Έργων (ΕΥΔΕ) για την εκτέλεση του έργου αποχέτευσης και επεξεργασίας λυμάτων μείζονος περιοχής Θεσσαλονίκης».
49. Το **Π.Δ. 4/2008** (ΦΕΚ 13/Α'/2008) «Σύσταση Ειδικών Υπηρεσιών Δημοσίων Έργων Μελετών – Κατασκευών, Λειτουργίας και Συντήρησης Έργων Παραχώρησης».
50. Το **Π.Δ. 35/2008** (ΦΕΚ 60/Α'/2008) «Τροποποίηση του Προεδρικού Διατάγματος 166/1996 (Α'/125) «Σύσταση Γενικής Γραμματείας Συγχρηματοδοτούμενων Δημοσίων Έργων στο Υ.Π.Ε.ΧΩ.Δ.Ε., καθορισμός των αρμοδιοτήτων της και τροποποίηση και συμπλήρωση των Π.Δ. 69/1988 και 91/1991».
51. Το **ΠΔ 99/2009** (ΦΕΚ 125/Α'/2009) «Ρύθμιση θεμάτων οργάνωσης της Ελληνικής Αστυνομίας»
52. Το **Π.Δ. 184/2009** (ΦΕΚ 213/Α'/2009) «Σύσταση Υπουργείου Προστασίας του Πολίτη και καθορισμός των αρμοδιοτήτων του»

53. Το **Π.Δ.123/2017** «Οργανισμός του Υπουργείου Υποδομών και Μεταφορών» (ΦΕΚ 151/Α'/2017)
54. Το **Π.Δ. 97/2017** «Οργανισμός Υπουργείου Αγροτικής Ανάπτυξης και Τροφίμων» (ΦΕΚ 1389/Α'2017)
55. Την **Κ.Υ.Α. Δ14α/02/69/ΦΝ380/10-11-1994** (ΦΕΚ 846/Β'/1994) «Ίδρυση Εταιρίας έργων υποδομής με την επωνυμία Εγνατία οδός Ανώνυμη Εταιρία».
56. Την **Υ.Α. 2025/19-01-1998** (ΦΕΚ 12/Β'/1998) «Έγκριση του Υπουργού Εσωτερικών του από 30.12.1997 Γενικού Σχεδίου πολιτικής προστασίας, με την συνθηματική λέξη "ΞΕΝΟΚΡΑΤΗΣ"».
57. Την **Κ.Υ.Α. 2673Π2/οικ.2673/29-8-2001** (ΦΕΚ 1185/Β'/2001) «Τροποποίηση και συμπλήρωση Προγραμματικών Αποφάσεων περί παροχής Κοινωνικής Προστασίας».
58. Την **ΚΥΑ Π2α/οικ. 2673/29-8-2011** «Τροποποίηση και συμπλήρωση Προγραμματικών Αποφάσεων περί παροχής Κοινωνικής Προστασίας» (ΦΕΚ 1185/Β'/2001)
59. Την **Κ.Υ.Α. Η.Π.31822/1542/Ε103/20-07-2010** (ΦΕΚ 1108/Β'/2010) «Αξιολόγηση και διαχείριση των κινδύνων πλημμύρας, σε συμμόρφωση με τις διατάξεις της οδηγίας 2007/60/ΕΚ «για την αξιολόγηση και τη διαχείριση των κινδύνων πλημμύρας», του Ευρωπαϊκού Κοινοβουλίου και του Συμβουλίου της 23ης Οκτωβρίου 2007».
60. Την **ΚΥΑ Δ28/9570/694/24-4-2014** «Τροποποίηση της αριθ. Π2/οικ.2673/29-8-2001 κοινής υπουργικής απόφασης (ΦΕΚ 1185/τ. Β'/11-9-2001).» (ΦΕΚ1317/Β'/2014)
61. Την **ΚΥΑ 619/146296/2016** « Κανονισμός Κρατικών Οικονομικών Ενισχύσεων (ΦΕΚ 4562/Β'/2016)
62. Την **1299/7-4-2003** (ΦΕΚ 423/Β'/2003) έγκριση Υπουργού Εσωτερικών του Γενικού Σχεδίου Πολιτικής Προστασίας με την συνθηματική λέξη "Ξενοκράτης".
63. Την **Υ.Α. 3384/28-06-2006** (ΦΕΚ 776/Β'/2006) «Συμπλήρωση του Γενικού Σχεδίου Πολιτικής Προστασίας με τη συνθηματική λέξη "ΞΕΝΟΚΡΑΤΗΣ" με το Ειδικό Σχέδιο "Διαχείρισης Ανθρωπίνων Απωλειών"».
64. Την **Υ.Α. 20725/Β.979/10-5-2011** «Καθορισμός διαδικασιών για την εφαρμογή των διατάξεων του άρθρου 36 του Νόμου 2459/1997.» (ΦΕΚ 1207/Β'/2011)
65. Την **Υ.Α. Δ17α/06/52/ΦΝ443/20-03-2007** (ΦΕΚ 398/Β'/2007) «Καθορισμός των οδών του Ν. Αττικής και των ολοκληρωμένων τμημάτων των αυτοκινητοδρόμων, που η συντήρησή τους ανήκει στην αρμοδιότητα των υπηρεσιών της Γ.Γ.Δ.Ε./ΥΠΕΧΩΔΕ».
66. Την **Υ.Α. Δ17α/06/19/ΦΝ443/06-02-2009** του Υπουργού Υποδομών και Μεταφορών (ΦΕΚ 299/Β'/2009)
67. **4483/2017** (ΦΕΚ 107/Α'/2017)
68. Την **ΥΑ 44403/2011** (ΦΕΚ 2492/Β'/2011) «Έγκριση τροποποίησης του Οργανισμού Εσωτερικής Υπηρεσίας της Περιφέρειας Αττικής»
69. Την **Υ.Α. 1958/2012** «Κατάταξη δημόσιων και ιδιωτικών έργων και δραστηριοτήτων σε κατηγορίες και υποκατηγορίες σύμφωνα με το Άρθρο 1 παράγραφος 4 του Ν. 4014/21.09.2011 (Φ.Ε.Κ. Α'209/2011)» ΦΕΚ 21/Β'/2012)
70. Την **Υ.Α.3648/387/30-3-2012** «Εκχώρηση αρμοδιοτήτων για το έργο «Επιχορήγηση επιχειρήσεων που έχουν πληγεί από πλημμύρες και λοιπές θεομηνίες εκτός σεισμών» άρθρου 36 του ν. 2459 (ΦΕΚ 17/Α/18-2-1997).» (ΦΕΚ 985/Β'/2012)

71. Την από 18-4-2008 Απόφαση του Υπουργού Εσωτερικών με αριθμ. Πρωτ. **9702/2007**
72. Την **Υ.Α. 157501/2011** «Έγκριση Κανονισμού Ασφάλισης Ζωικού Κεφαλαίου από τον Οργανισμό Ελληνικών Γεωργικών Ασφαλίσεων (ΕΛΓΑ.)- Ν.Π.Ι.Δ.» του Υπουργού Αγροτικής Ανάπτυξης και Τροφίμων (ΦΕΚ 1669/Β'/2011)
73. Την **Υ.Α. 7791/Α314/14/8-10-2014** «Καθορισμός Διαδικασίας Ελέγχου Κτιρίων, Ελέγχου Φακέλων Επισκευής και Ανακατασκευής Κτιρίων καθώς και εκδίκασης Ενστάσεων, μετά από Φυσικές Καταστροφές» (ΦΕΚ 2658/Β'/2014)
74. Την **Υ.Α 5423/Α314/3-6-2014** του Υπουργείου Περιβάλλοντος Χωροταξίας και Δημοσίων Έργων
75. Την **Υ.Α. ΔΑΕΦΚ/οικ.3645/Δ.Β10/28-8-2015** «Καθορισμός ελάχιστων υποχρεωτικών απαιτήσεων για τη σύνταξη μελετών αποκατάστασης κτιρίων που έχουν υποστεί βλάβες από πλημμύρες και την έκδοση των σχετικών αδειών επισκευής.» (ΦΕΚ 1894/Β'/2015)
76. **ΥΑ 3252/99092/22-09-2017** " «Αρμοδιότητες που ασκούν οι Περιφέρειες για θέματα εγγειοβελτιωτικών έργων και Οργανισμών Εγγείων Βελτιώσεων και καθορισμός περιπτώσεων για τις οποίες γνωμοδοτούν τα Περιφερειακά Γνωμοδοτικά Συμβούλια Εγγειοβελτιωτικών Έργων» (ΦΕΚ 3452/Β'/2017)
77. Τη **4422/Ε.Ο./06-09-2007** (ΦΕΚ 1787/Β'/2007) Απόφαση του Γενικού Γραμματέα Περιφέρειας Αττικής «Καθορισμός των οδών του Ν. Αττικής που η συντήρηση τους ανήκει στην αρμοδιότητα των υπηρεσιών της Περιφέρειας Αττικής και των Νομαρχιών Αθηνών, Πειραιά, Ανατολικής Αττικής και Δυτικής Αττικής».
78. Την **33/3147/12-10-1998** εγκύκλιο της Δ/νσης Εγγειοβελτιωτικών Έργων (Δ7) της Γενικής Γραμματείας Δημοσίων Έργων του Υ.ΠΕ.ΧΩ.Δ.Ε.
79. Την **938/ΑΖ11/15-04-1998** εγκύκλιο του Υφυπουργού ΠΕ.ΧΩ.Δ.Ε. που αφορά την αποκατάσταση ζημιών κτιρίων που επλήγησαν από πλημμύρες, πυρκαγιές και κατολισθήσεις.
80. Το **Δ7γ/1607/Φ.Ε33/14-9-2005** έγγραφο της Δ/νσης Εγγειοβελτιωτικών Έργων (Δ7) της Γενικής Γραμματείας Δημοσίων Έργων του Υ.ΠΕ.ΧΩ.Δ.Ε.
81. Το **12815/08-09-2006** έγγραφο της Δ/νσης Αξιοποίησης Εγγειοβελτιωτικών Έργων και Μηχανικού Εξοπλισμού του Υπουργείου Αγροτικής Ανάπτυξης και Τροφίμων.
82. Το **5301/4/16-λδ/20-06-2006** έγγραφο της ΕΛ.ΑΣ./Α.Ε.Α.
83. Το **4096/12-07-2006** έγγραφο της Γενικής Γραμματείας Πολιτικής Προστασίας.
84. Το **1764/12-03-2009** έγγραφο της Γενικής Γραμματείας Πολιτικής Προστασίας που αφορά εγχειρίδιο Πολιτικής Ασκήσεων με τίτλο «Σχεδιασμός, Διεξαγωγή και Αποτίμηση Ασκήσεων Πολιτικής Προστασίας στα πλαίσια του Γενικού Σχεδίου Πολιτικής Προστασίας "ΞΕΝΟΚΡΑΤΗΣ"».
85. Την **109259/28-08-2007** Εγκύκλιο του Υ.Υ.Κ.Α «Λήψη μέτρων διασφάλισης της Δημόσιας Υγείας σε περιπτώσεις φυσικών καταστροφών»
86. Το **Π2α/Γ.Π.οικ.94064/19-08-2011** έγγραφο της Δ/νση Κοινωνικής Αντίληψης & Αλληλεγγύης του ΥΥΚΑ «Σχετικά με προγράμματα κοινωνικής προστασίας»
87. Το **Δ.ΥΓ2/49487/5-8-2011** έγγραφο της Δ/νσης Υγειονομικής Μηχανικής και Υγιεινής Περιβάλλοντος του ΥΥΚΑ «Εγκύκλιος σχετικά με λήψη μέτρων διασφάλισης της Δημόσιας Υγείας σε περιπτώσεις φυσικών καταστροφών»

88. Το **Δ7γ/1220/Φ.Εγκ. 33/29-08-2011** έγγραφο της Δ/νσης Εγγειοβελτιωτικών Έργων (Δ7) της ΓΓΔΕ «Αστυνόμευση ρεμάτων και συντήρηση αντιπλημμυρικών έργων»
89. Το **4524/A42/26-08-2011** έγγραφο της Υπηρεσίας Αποκατάστασης Σεισμοπλήκτων (ΥΑΣ) της ΓΓΔΕ «Διαδικασία αποκατάστασης ζημιών σε κτίρια που επλήγησαν από καταστροφές μετά την εφαρμογή του Προγράμματος "Καλλικράτης"»
90. **Δ7γ/1220/Φ.Εγκ.33/29-08-2011** έγγραφο της Δ/νσης Εγγειοβελτιωτικών Έργων (Δ7) της ΓΓΔΕ
91. **Δ7γ/1202/Φ.Εγκ.33/1998/30-8-2013** έγγραφο της Δ/νσης Εγγειοβελτιωτικών Έργων (Δ7) της ΓΓΔΕ,
92. **8284/3-4-2013** έγγραφο της Δ/νσης Τεχνικών Υπηρεσιών του ΥΠ.ΕΣ.
93. **34021/16-9-2014** έγγραφο της Δ/νσης Οργάνωσης και Λειτουργίας ΟΤΑ του ΥΠ.ΕΣ.
94. Την **ΥΑ 29310 οικ. Φ.109.1/27-6-2014** «Οργάνωση, Διάρθρωση Λειτουργία Ενιαίου Συντονιστικού Κέντρου Επιχειρήσεων (Ε.Σ.Κ.Ε.)» (ΦΕΚ 1869/Β'/2014)
95. Το **6372/9-10-2014** έγγραφο της Γενικής Γραμματείας Πολιτικής Προστασίας
96. **Ν.Δ. 3881/58** «Περί Έργων Εγγείων Βελτιώσεων» (ΦΕΚ 181/Α'/1958)
97. Την **ΒΥΕ/35081/6-4-1983** κοινή εγκύκλιο των Υπουργείων Δημοσίων Έργων και Γεωργίας
98. Την **33/3147/12-10-1998** εγκύκλιο του Υπουργείου Υποδομών, Μεταφορών & Δικτύων
99. Το **130938/2294/22-5-2013** έγγραφο της Δ/σης Αναδασώσεων και Ορεινής Υδρονομίας της Ειδικής Γραμματείας Δασών του Υπουργείου Περιβάλλοντος και Ενέργειας
100. Το **Δ17/81/4/Φ2,2,1/24-5-2007** έγγραφο από τον Υπουργό ΠΕ.ΧΩ.Δ.Ε.
101. Το **160596/4511/30-08-2017** έγγραφο της Δ/νσης Δασικών Έργων και Υποδομών του Υπουργείου Περιβάλλοντος
102. Το **1348/140676/7-11-2014** έγγραφο της Δ/νσης Αξιοποίησης Εγγειοβελτιωτικών έργων και Μηχανολογικού Εξοπλισμού του Υπουργείου Αγροτικής Ανάπτυξης
103. Την **ΔΑΕΕ/οικ2287/22-12-2016** Απόφαση του Υπουργού Υποδομών και Μεταφορών (ΦΕΚ 4420/Β'/2016)
104. Το **1484/20-02-2017** έγγραφο της Γενικής Γραμματείας Πολιτικής Προστασίας
105. Το **4526/22-06-2017** έγγραφο της Γενικής Γραμματείας Πολιτικής Προστασίας
106. Το **6748/09-10-2017** έγγραφο της Γενικής Γραμματείας Πολιτικής Προστασίας
107. **Υ.Α. 7575/18-10-2016** «Ρυθμίσεις λειτουργίας Συντονιστικών Οργάνων Πολιτικής Προστασίας (Σ.Ο.Π.Π.) των περιφερειακών ενοτήτων των Περιφερειών της Χώρας σύμφωνα με το άρθρο 12 του Ν. 3013/2002 και το άρθρο 160 του Ν. 3852/2010 όπως ισχύουν.» (ΦΕΚ 3591/Β'/4-11-2016)
108. Το **8332/21-11-2016** έγγραφο της Γενικής Γραμματείας Πολιτικής Προστασίας
109. Το **2110/17-04-2013** έγγραφο της Γενικής Γραμματείας Πολιτικής Προστασίας
110. Το **9032/14-12-2016** έγγραφο της Γενικής Γραμματείας Πολιτικής Προστασίας
111. **Ν.Δ. 444/1970** «Περί αρμοδιοτήτων Λιμενικού Σώματος και σχέσεων προς τας αρμοδιότητες των Σωμάτων Ασφαλείας» (ΦΕΚ 39/Α'/2014)
112. Το **2/52145/0026/1-7-2014** έγγραφο του Γενικού Λογιστηρίου του Κράτους

113. **Υ.Α. 57654/23-5-2017** «Ρύθμιση ειδικότερων θεμάτων λειτουργίας και διαχείρισης του Κεντρικού Ηλεκτρονικού Μητρώου Δημοσίων Συμβάσεων (ΚΗΜΔΗΣ) του Υπουργείου Οικονομίας και Ανάπτυξης» (ΦΕΚ 1781/Β'/2017)
114. **Π.Δ. 376/1988** «Οργανισμός Εθνικού Κέντρου Άμεσης Βοήθειας (ΕΚΑΒ)» (ΦΕΚ 169/Α'/1988)
115. Τα **4927/5-7-2016 και 6044/25-8-2016** έγγραφα της Γενικής Γραμματείας Πολιτικής Προστασίας
116. Την **Γ18/Γ.Π.οικ.59565/4-8-2015** εγκύκλιο του Υπουργείου Υγείας «λήψη μέτρων διασφάλισης της Δημόσιας Υγείας σε περιπτώσεις Φυσικών Καταστροφών»
117. **Ν.Δ. 17/1971** «Περί Πολιτικής Σχεδιάσεως Εκτάκτου Ανάγκης.» (ΦΕΚ 236/Α'/1974)
118. Το **3854/10-6-2015** έγγραφο της Γενικής Γραμματείας Πολιτικής Προστασίας
119. Το **2300/29-3-2016** έγγραφο της Γενικής Γραμματείας Πολιτικής Προστασίας
120. Την **8149/16-12-2014** απόφαση του Γενικού Γραμματέα Πολιτικής Προστασίας
121. Την **Εγκύκλιο Αρ. 10 Α.Π> 7207/7-3-2017** του υπουργείου Εσωτερικών
122. Το **17939/30-5-2017** έγγραφο του Υπουργείου Εσωτερικών
123. Τα **6776/5-10-2015 και 7026/14-10-2015** έγγραφα της Γενικής Γραμματείας Πολιτικής Προστασίας
124. Το **Δ28/ΓΠ25803/1457/27-3-2013** έγγραφο του Υπουργείου Εργασίας, Κοινωνικής Ασφάλισης και Πρόνοιας
125. Το **Ν.Δ. 57/1973** «Περί λήψεως μέτρων κοινωνικής προστασίας των οικονομικώς αδυνάτων και καταργήσεως των διεπουσών τον θεσμόν της απορίας διατάξεων» (ΦΕΚ 149/Α'/1973)
126. Την **ΓΔΟΠ/0000811/ΕΞ2017/17** απόφαση του Υπουργού Οικονομικών (ΦΕΚ1972/Β'/2017)
127. Το **10466/ΔΒΠ108/6-3-2015** έγγραφο της Δ/σης Βιομηχανικής Πολιτικής

Στον πίνακα που ακολουθεί παρατίθενται οι ρόλοι και οι αρμοδιότητες όλων των εμπλεκόμενων φορέων σε έργα, δράσεις, μέτρα πρόληψης καθώς και στην αντιμετώπιση έκτακτων αναγκών και διαχείρισης συνεπειών λόγω πλημμυρικών φαινομένων, σύμφωνα με τα αναφερόμενα στο υπ. αριθ. 7742/1-11-2017 έγγραφο της Γενικής Γραμματείας Πολιτικής Προστασίας.

Πίνακας 2.3: Εμπλεκόμενοι φορείς στην διαχείριση πλημμυρικών φαινομένων

A/A	Στάδιο πρόληψης /ετοιμότητας /αντιμετώπισης σύμφωνα με το υπ. αριθ. 7742/1.11.2017 ΓΓΠΠ	Εμπλεκόμενοι φορείς
1	Μελέτη, εκτέλεση και συντήρηση αντιπλημμυρικών έργων	ΥΠΕΝ, ΥΠΥΜΕ, Υπουργείο Αγροτικής Ανάπτυξης και Τροφίμων (ΥΠΑΑΤ), Αποκεντρωμένη Διοίκηση, Ο.Τ.Α., Οργανισμός Εγγείων Βελτιώσεων (ΟΕΒ.)
2	Αξιολόγηση και Διαχείριση των Κινδύνων Πλημμύρας	ΥΠΕΝ, ΕΓΥ, Δ/νσεις Υδάτων, ΓΓΠΠ, Αποκεντρωμένη Διοίκηση, Περιφέρειες
3	Αρμοδιότητες μελέτης, ανάθεσης και εκτέλεσης έργων διευθέτησης, αντιπλημμυρικής προστασίας και εργασιών συντήρησης	ΥΠΕΝ, ΥΠΥΜΕ, Αποκεντρωμένη Διοίκηση, Περιφέρειες, Περιφερειακές Ενότητες (ΠΕ), Ο.Τ.Α. Α' Βαθμού, Δασικές Υπηρεσίες/Αποκεντρωμένη Διοίκηση, Δ/νσεις Τεχνικών Έργων/Περιφέρεια, Τεχνικές Υπηρεσίες/Δήμοι, Δ/νση Αντιπλημμυρικών & Εγγειοβελτιωτικών Έργων (ΔΑΕΕ)/ΥΠΥΜΕ

Α/Α	Στάδιο πρόληψης /ετοιμότητας /αντιμετώπισης σύμφωνα με το υπ. αριθ. 7742/1.11.2017 ΓΓΠΠ	Εμπλεκόμενοι φορείς
4	Καθαρισμός και αστυνόμευση ρεμάτων	Δήμοι, Τεχνικές Υπηρεσίες/ΟΤΑ, Περιφέρειες, ΕΛ.ΑΣ, Λιμενικές Αρχές, Διεύθυνση Δημόσιας Περιουσίας/Υπουργείο Οικονομικών
5	Έργα δασοτεχνικής διευθέτησης χειμάρρων και αντιπλημμυρικών και αντιδιαβρωτικών έργων σε δάση και δασικές εκτάσεις	ΥΠΕΝ/Γενική Δ/νση Ανάπτυξης και Προστασίας Δασών και Αγροπεριβάλλοντος/ Δ/νση Δασικών Έργων και Υποδομών, Δασικές Υπηρεσίες/ Αποκεντρωμένη Διοίκηση
6	Συντήρηση και Αποκατάσταση της Λειτουργικότητας Εγγειοβελτιωτικών Έργων	ΟΕΒ, ΤΟΕΒ, ΓΟΕΒ, Περιφέρεια, Τμήμα Αξιοποίησης Εγγειοβελτιωτικών Έργων και Μηχανικού Εξοπλισμού/Διεύθυνση Εγγείων Βελτιώσεων και Εδαφούδατικών Πόρων/ ΥΠΑΑΤ
7	Έλεγχος καλής λειτουργίας και συντήρησης του δικτύου ομβρίων υδάτων στο οδικό δίκτυο	Περιφέρεια/ Δ/νση Τεχνικών Έργων, Δήμοι/ ΔΕΥΑ και Τεχνικές Υπηρεσίες
8	Προειδοποιητική Σήμανση σε Ιρλανδικές Διαβάσεις	ΕΛΑΣ/Τροχαία
9	Χαρτογραφική Αποτύπωση Κατανομής Αρμοδιοτήτων Συντήρησης του Οδικού Δικτύου της Χώρας	Δ/νση Σχεδιασμού & Αντιμετώπισης Εκτάκτων Αναγκών/ ΓΓΠΠ
10	Έλεγχος καλής λειτουργίας και συντήρησης του Δικτύου Ομβρίων Υδάτων στα ολοκληρωμένα τμήματα αυτοκινητοδρόμων	ΓΓΥ./ΥΠΥΜΕ, Εγνατία Οδός ΑΕ Περιφερειακή Υπηρεσία Κομοτηνής
11	Προετοιμασία/Ετοιμότητα Αποκεντρωμένων Διοικήσεων, Περιφερειών και Δήμων	Οι οργανικές μονάδες των Δήμων, Περιφερειών και Αποκεντρωμένων Διοικήσεων που εμπλέκονται στην αντιμετώπιση έκτακτων αναγκών και τη διαχείριση των συνεπειών λόγω πλημμυρικών φαινομένων
12	Μνημόνια Ενεργειών	Δ/νσεις Πολιτικής Προστασίας/ Περιφέρεια, Γραφεία Πολιτικής Προστασίας/Δήμοι
13	Μνημόνια συνεργασίας με ιδιωτικούς φορείς	Δ/νσεις Πολιτικής Προστασίας και Δ/νσεις Τεχνικών Έργων/ Περιφέρεια, Γραφεία Πολιτικής Προστασίας και Τεχνικές Υπηρεσίες/Δήμοι
14	Ενημέρωση κοινού για τη λήψη μέτρων αυτοπροστασίας από τον κίνδυνο των πλημμυρών	Γενική Γραμματεία Πολιτικής Προστασίας (ΓΓΠΠ), Δ/νση Πολιτικής Προστασίας/ Αποκεντρωμένη Διοίκηση, Δ/νσεις Πολιτικής Προστασίας/ Περιφέρεια, Τμήματα Πολιτικής Προστασίας/ΠΕ, Γραφεία Πολιτικής Προστασίας/Δήμοι, εθελοντικές οργανώσεις, Δ/νσεις Αγροτικής Οικονομίας/ Περιφέρεια, Δ/νσεις Αγροτικής Οικονομίας και Κτηνιατρικής/ ΠΕ

Α/Α	Στάδιο πρόληψης /ετοιμότητας /αντιμετώπισης σύμφωνα με το υπ. αριθ. 7742/1.11.2017 ΓΓΠΠ	Εμπλεκόμενοι φορείς
15	Πρόγνωση επικίνδυνων καιρικών φαινομένων - Αυξημένη ετοιμότητα για την αντιμετώπιση κινδύνων από την εκδήλωση πλημμυρικών φαινομένων	Εθνική Μετεωρολογική Υπηρεσία (ΕΜΥ) – ΚΕΠΠ/ΕΣΚΕ με διαβίβαση ιδιαίτερου προειδοποιητικού σήματος προς όλους τους εμπλεκόμενους φορείς
16	Αρχική ειδοποίηση για την εκδήλωση πλημμυρικών φαινομένων με καταστροφικές συνέπειες	ΕΛ.ΑΣ, Πυροσβεστικό Σώμα και τα Αποκεντρωμένα Όργανα Πολιτικής Προστασίας
17	Εμπλοκή φορέων στην άμεση αντιμετώπιση έκτακτων αναγκών και στην άμεση/βραχεία διαχείριση συνεπειών λόγω πλημμυρικών φαινομένων	Οι οργανικές μονάδες των Δήμων, Περιφερειών και Αποκεντρωμένων Διοικήσεων που εμπλέκονται στην αντιμετώπιση έκτακτων αναγκών και τη διαχείριση των συνεπειών λόγω πλημμυρικών φαινομένων, ΕΛ.ΑΣ, Τροχαία, Φορείς λειτουργίας και συντήρησης οδικών δικτύων, (παραχωρησιούχες εταιρείες οδικών δικτύων κλπ), Λιμενικές Αρχές, Πυροσβεστικό Σώμα, ΕΚΑΒ, Εθνικό Κέντρο Επιχειρήσεων Υγείας (ΕΚΕΠΥ)/ Υπουργείο Υγείας, ΚΕΕΛΠΝΟ, Εθνικό Κέντρο Κοινωνικής Αλληλεγγύης (ΕΚΚΑ), Δ/νσεις Δημόσιας Υγείας/ΠΕ, Συντονιστικά Όργανα Πολιτικής Προστασίας
18	Επιχειρήσεις έρευνας-διάσωσης	Πυροσβεστικό Σώμα (Π.Σ), Λιμενικό Σώμα – Ελληνική Ακτοφυλακή (ΛΣ-ΕΛΑΚΤ), επικουρικά για τη διευκόλυνση των επιχειρήσεων: Μονάδες παροχής υπηρεσιών υγείας (νοσοκομεία, κέντρα υγεία, ιατρεία κλπ), Ομάδα Διαχείρισης Κρίσεων (ΟΔΙΚ)/ ΕΚΑΒ, Ειδικό Τμήμα Ιατρικής Καταστροφών (ΕΤΙΚ), αρμόδιες οργανικές μονάδες Δήμων, Περιφερειών, αρμόδιοι για τη λειτουργία δικτύων ύδρευσης (ΔΕΥΑ), αρμόδιοι για τη λειτουργία δικτύων ηλεκτροδότησης (ΔΕΔΔΗΕ, ΑΔΜΗΕ), αρμόδιοι για τη λειτουργία δικτύων διανομής φυσικού αερίου (ΔΕΠΑ, ΔΕΣΦΑ), ΕΜΑΚ, ΕΛ.ΑΣ
19	Αντιμετώπιση έκτακτων αναγκών και διαχείριση συνεπειών λόγω επαγόμενων φαινομένων	Οι οργανικές μονάδες των Δήμων, Περιφερειών και Αποκεντρωμένων Διοικήσεων που εμπλέκονται στην αντιμετώπιση έκτακτων αναγκών και τη διαχείριση των συνεπειών λόγω πλημμυρικών φαινομένων, Εθνικό Κέντρο Επιχειρήσεων Υγείας (ΕΚΕΠΥ), Εθνικό Κέντρο Κοινωνικής Αλληλεγγύης (ΕΚΚΑ), Κέντρο Ελέγχου και Πρόληψης Νοσημάτων (ΚΕΕΛΠΝΟ), ΕΛ.ΑΣ, Ινστιτούτο Γεωλογικών και Μεταλλευτικών Ερευνών (ΙΓΜΕ), Π.Σ., ΕΚΑΒ,
20	Ενεργοποίηση Μνημονίου Συνεργασίας μεταξύ του ΙΓΜΕ και της ΓΓΠΠ	ΓΓΠΠ, ΙΓΜΕ/ Ομάδα Άμεσης Παρέμβασης

Α/Α	Στάδιο πρόληψης /ετοιμότητας /αντιμετώπισης σύμφωνα με το υπ. αριθ. 7742/1.11.2017 ΓΓΠΠ	Εμπλεκόμενοι φορείς
21	Συνεργασία των φορέων συντήρησης του οδικού δικτύου με τους φορείς αποκατάστασης βλαβών δικτύων κοινής ωφέλειας	Φορείς λειτουργίας και συντήρησης δικτύων κοινής ωφέλειας (ΑΔΜΗΕ ΑΕ, ΔΕΔΔΗΕ ΑΕ, φορείς ύδρευσης, φορείς τηλεπικοινωνιών, κλπ), ΕΛ.ΑΣ/Τροχαία
22	Οργανωμένη προληπτική απομάκρυνση πολιτών λόγω πλημμυρικών φαινομένων	Δήμοι, Περιφέρειες, Αποκεντρωμένη Διοίκηση, ΕΛΑΣ, ΠΣ
23	Αιτήματα συνδρομής - διάθεση μέσων	ΚΕΠΠ/ΕΣΚΕ, Κέντρα Επιχειρήσεων λοιπών επιχειρησιακά εμπλεκόμενων Φορέων (ΕΛ.ΑΣ., ΛΣ-ΕΛΑΚΤ, ΕΚΕΠΥ, ΕΚΑΒ, ΔΕΔΔΗΕ, ΓΕΕΘΑ/ΕΘΚΕΠΙΧ, ΕΣΚΕ/ΠΣ κλπ), Δήμοι, Περιφέρειες, Αποκεντρωμένη Διοίκηση, ΓΓΠΠ
24	Κήρυξη περιοχών σε κατάσταση έκτακτης ανάγκης πολιτικής προστασίας λόγω πλημμυρικών φαινομένων - Συντονισμός Φορέων	Γενικός Γραμματέας Πολιτικής Προστασίας και δια εξουσιοδότησής του ο Περιφερειάρχης ή ο Συντονιστής της Αποκεντρωμένης Διοίκησης
25	Πληρωμή Δαπανών στο πλαίσιο Δράσεων Πολιτικής Προστασίας	Δ/νση Σχεδιασμού & Αντιμετώπισης Εκτάκτων Αναγκών/ ΓΓΠΠ, Γενικό Λογιστήριο του Κράτους (ΓΛΚ), Δ/νση Οικονομικών Τ.Α/Υπουργείο Εσωτερικών, Ενιαία Ανεξάρτητη Αρχή Δημοσίων Συμβάσεων, Περιφέρεια, Δήμοι
26	Πρόσληψη έκτακτου προσωπικού από τους ΟΤΑ για την αντιμετώπιση κατεπείγουσων αναγκών από την εκδήλωση πλημμυρικών φαινομένων	ΟΤΑ Α & Β Βαθμού/ ΝΠΙΔ
27	Επιχορήγηση Δήμων και Περιφερειών της χώρας στα πλαίσια του έργου <Πρόγραμμα πρόληψης και αντιμετώπισης ζημιών και καταστροφών που προκαλούνται από θεομηνίες στους ΟΤΑ Α και Β Βαθμού>	Υπουργείο Εσωτερικών/ Δ/νση Οικονομικής & Αναπτυξιακής Πολιτικής Τοπικής Αυτοδιοίκησης
28	Επίταξη προσωπικών υπηρεσιών για την αντιμετώπιση επείγουσας κοινωνικής ανάγκης από θεομηνία	Δ/νση Σχεδιασμού & Αντιμετώπισης Εκτάκτων Αναγκών/ ΓΓΠΠ, οργανικές μονάδες Πολιτικής Προστασίας των Περιφερειών και των Δήμων, εμπλεκόμενους φορείς σε κεντρικό επίπεδο (Α/ΕΛ.ΑΣ., Α.Π.Σ., Α/Λ.Σ.-ΕΛ.ΑΚΤ., Ε.Κ.ΕΠ.Υ), Υπουργοί, Περιφερειάρχες, Πρωθυπουργός
29	Λήψη μέτρων διασφάλισης της ποιότητας του πόσιμου νερού	Υπουργείο Υγείας, ΟΤΑ, φορείς ύδρευσης, Δ/νσεις Δημόσιας Υγείας/Περιφέρεια

Α/Α	Στάδιο πρόληψης /ετοιμότητας /αντιμετώπισης σύμφωνα με το υπ. αριθ. 7742/1.11.2017 ΓΓΠΠ	Εμπλεκόμενοι φορείς
30	Άμεση χαρτογράφηση πληγείσας περιοχής σε περιπτώσεις μεγάλων καταστροφών μέσω του Ευρωπαϊκού Προγράμματος COPERNICUS-EMERGENCY MANAGEMENT SERVICE – MAPPING για την αντιμετώπιση πλημμυρικών φαινομένων	Δ/νση Σχεδιασμού και Αντιμετώπισης Εκτάκτων Αναγκών/ΓΓΠΠ
31	Εθελοντικές οργανώσεις	ΣΟΠΠ/ΠΕ , ΣΤΟ/Δήμων, ΓΓΠΠ, Δ/νσεις Πολιτικής Προστασίας/ Περιφέρεια, Τμήματα Πολιτικής Προστασίας/ΠΕ
32	Οικονομική ενίσχυση πληγέντων - προνοιακά επιδόματα	Δήμοι, Περιφέρειες, Γενικός Γραμματέας Πολιτικής Προστασίας, ΥΠ.ΟΙΚ., Υπουργείο Εσωτερικών, ΥΠΥΜΕ
33	Οριοθέτηση πλημμυρόπληκτων περιοχών - χορήγηση στεγαστικής συνδρομής	ΥΠΥΜΕ/ Γενική Γραμματεία Υποδομών/ Γενική Δ/νση Αποκατάστασης Επιπτώσεων Φυσικών Καταστροφών (ΓΔΑΕΦΚ), Υπουργείο Εσωτερικών, Υπουργείο Οικονομικών, Υπουργείο Οικονομίας και Ανάπτυξης/ Γενική Γραμματεία Βιομηχανία/ Δ/νσης Βιομηχανικής Πολιτικής
34	Χορήγηση αποζημιώσεων στη φυτική, ζωική και αλιευτική παραγωγή	Οργανισμός Ελληνικών Γεωργικών Ασφαλίσεων (ΕΛΓΑ)
35	Τήρηση στοιχείων ειδικού φακέλου καταστροφής	ΓΓΠΠ, Δ/νση Πολιτικής Προστασίας/ Αποκεντρωμένη Διοίκηση, με συμμετοχή όλων των επιμέρους αρμόδιων φορέων, Περιφέρειες, Δήμοι

2.4 Σχετικές Κοινοτικές Οδηγίες

Με την εφαρμογή της Οδηγίας 2007/60/ΕΚ για τις πλημμύρες συνδέονται άμεσα οι ακόλουθες κοινοτικές οδηγίες :

- Οδηγία Πλαίσιο για τα Ύδατα 2000/60/EC (Water Framework Directive).
- Κανονισμός (ΕΚ) αριθ. 2012/2002 του Συμβουλίου, της 11ης Νοεμβρίου 2002 για την ίδρυση του Ταμείου Αλληλεγγύης της Ευρωπαϊκής Ένωσης (EUSF).
- Απόφαση 2001/792/ΕΚ του Συμβουλίου, της 23ης Οκτωβρίου 2001, περί κοινοτικού μηχανισμού για τη διευκόλυνση της ενισχυμένης συνεργασίας στις επεμβάσεις βοήθειας της πολιτικής προστασίας (Civil Protection Mechanism).
- Η δράση της Επιτροπής στον τομέα της πρόληψης των καταστροφών (Disaster prevention).
- Οδηγία 96/61/ΕΚ του Συμβουλίου, της 24ης Σεπτεμβρίου 1996, σχετικά με την ολοκληρωμένη πρόληψη και έλεγχο της ρύπανσης (IPPC Directive).
- Οδηγία 2010/75/ΕΕ (Industrial Emissions Directive-IED), περί βιομηχανικών εκπομπών (ολοκληρωμένη πρόληψη και έλεγχος της ρύπανσης).
- Οδηγία 85/337/ΕΟΚ του Συμβουλίου, της 27ης Ιουνίου 1985 για την εκτίμηση των επιπτώσεων ορισμένων σχεδίων δημοσίων και ιδιωτικών έργων στο περιβάλλον (EIA Directive).

- Οδηγία 96/82/ΕΚ του Συμβουλίου, της 9ης Δεκεμβρίου 1996 για την αντιμετώπιση των κινδύνων μεγάλων ατυχημάτων σχετιζόμενων με επικίνδυνες ουσίες (SEVESO II), όπως παρατάθηκε με την οδηγία 2003/105/ΕΚ.
- Η Οδηγία 2001/42/ΕΚ του Ευρωπαϊκού Κοινοβουλίου και του Συμβουλίου, της 27ης Ιουνίου 2001 για την εκτίμηση των επιπτώσεων ορισμένων σχεδίων και προγραμμάτων στο περιβάλλον (The SEA Directive).
- Η σύμβαση του Aarhus και των σχετικών προβλέψεων της κοινοτικής νομοθεσίας σχετικά με τη συμμετοχή του κοινού και την πρόσβαση σε περιβαλλοντικές πληροφορίες (Aarhus Convention and related Community legislation).

Επίσης, διάφορες πολιτικές και πρωτοβουλίες της ΕΕ σχετίζονται με την εφαρμογή της Οδηγίας 2007/60/ΕΚ και τη διαχείριση των κινδύνων πλημμύρας όπως αυτές για:

- τις Πράσινες Υποδομές (Green Infrastructure),
- τη βιοποικιλότητα (Biodiversity information),
- την προσαρμογή στην Κλιματική Αλλαγή (Climate change adaptation),
- την παγκόσμια παρακολούθηση του περιβάλλοντος και της ασφάλειας (Global Monitoring for Environment and Security (GMES)),
- το κοινό σύστημα περιβαλλοντικής πληροφορίας (Shared Environmental Information Systems (SEIS)),
- Οδηγία 2007/2/ΕΚ του Ευρωπαϊκού Κοινοβουλίου και του Συμβουλίου, της 14ης Μαρτίου 2007, για τη δημιουργία υποδομής χωρικών πληροφοριών στην Ευρωπαϊκή Κοινότητα (INSPIRE Directive).

2.5 Διασύνδεση με την Οδηγία 2000/60/ΕΚ

Η Οδηγία 2000/60/ΕΚ ενσωματώθηκε στο εθνικό δίκαιο με το ΠΔ 51/2007 «Καθορισμός μέτρων και διαδικασιών για την ολοκληρωμένη προστασία και διαχείριση των υδάτων σε συμμόρφωση με τις διατάξεις της Οδηγίας 2000/60/ΕΚ «για τη θέσπιση πλαισίου κοινοτικής δράσης στον τομέα της πολιτικής των υδάτων» του Ευρωπαϊκού Κοινοβουλίου και του Συμβουλίου της 23ης Οκτωβρίου 2000» και τον Ν. 3199/2003 (ΦΕΚ 280Α'/9.12.2003), για την Προστασία και Διαχείριση των Υδάτων), όπως τροποποιήθηκε και ισχύει.

Στο ΥΔ της Θράκης έχει καταρτιστεί και εγκριθεί η 1^η αναθεώρηση του Σχεδίου Διαχείρισης Λεκανών Απορροής Ποταμών του Υδατικού Διαμερίσματος Θράκης (EL12) (ΦΕΚ Β 4680/29.12.2017).

Σύμφωνα με την έκθεση της ΕΕ «[Links between the FD and WFD](#)» του 2014, τα βασικά οφέλη του συντονισμού των Οδηγιών 2000/60/ΕΚ και 2007/60/ΕΚ είναι:

- Η βελτίωση της αποτελεσματικότητας εφαρμογής των δύο Οδηγιών μέσω:
 - Της κοινής παρουσίασης των πληροφοριών στο κοινό.
 - Της σύνδεσης των στόχων των δύο Οδηγιών ώστε να εξασφαλιστούν τα κοινά οφέλη.
 - Του συντονισμού των διαβουλεύσεων των δύο Οδηγιών, ο οποίος αυξάνει τις δυνατότητες αναγνώρισης των συνεργειών.

- Η ανταλλαγή πληροφορίας μέσω:
 - Συλλογής στοιχείων, τα οποία αφορούν και τις δύο Οδηγίες και θα χρησιμοποιηθούν από κοινού
 - Της ενοποίησης των δεδομένων, η οποία επιτρέπει ευκολότερη αναγνώριση των πιέσεων στο υδάτινο περιβάλλον.
 - Της κοινής χρήσης δεδομένων, η οποία συμβάλλει στην καλύτερη κατανόηση των θεμάτων και των πιθανών λύσεων για τη μείωση του κινδύνου πλημμύρας και τη βελτίωση του περιβάλλοντος.
- Η επίτευξη κοινών συνεργειών και οφελών λαμβάνοντας υπόψη τους περιβαλλοντικούς στόχους του Άρθρου 4 της Οδηγίας 2000/60/ΕΚ περιλαμβάνοντας:
 - Βελτίωση της ολοκληρωμένης διαχείρισης των λεκανών απορροής ποταμών.
 - Αναγνώριση των περιοχών όπου τα μέτρα μπορούν να ικανοποιήσουν τους στόχους και των δύο Οδηγιών.

Σύμφωνα με το άρθρο 8 της ΚΥΑ ΗΠ. 31822/1542/Ε103/2010 όπως τροποποιήθηκε και ισχύει, λαμβάνονται τα κατάλληλα μέτρα για τον συντονισμό της εφαρμογής της Οδηγίας 2007/60/ΕΚ με τις σχετικές διατάξεις του ΠΔ 51/2007, δίνοντας έμφαση στις δυνατότητες βελτίωσης της αποτελεσματικότητας και της ανταλλαγής πληροφοριών και για την επίτευξη κοινών συνεργειών και κοινού οφέλους λαμβάνοντας υπόψη τους περιβαλλοντικούς στόχους που καθορίζονται στο άρθρο 4 του ΠΔ 51/2007.

Συγκεκριμένα:

α) η κατάρτιση των πρώτων Χαρτών Επικινδυνότητας και των Χαρτών Κινδύνου Πλημμύρας και οι συνακόλουθες επανεξετάσεις τους που προβλέπονται στο άρθρο 5 της ΚΥΑ ΗΠ. 31822/1542/Ε103/2010 όπως τροποποιήθηκε και ισχύει, εκτελούνται με τέτοιο τρόπο ώστε οι πληροφορίες που περιέχουν να είναι συμβατές προς τις σχετικές πληροφορίες που υποβάλλονται σύμφωνα με το ΠΔ 51/2007. Περαιτέρω συντονίζονται με τις επανεξετάσεις που προβλέπει το άρθρο 5 (παρ. 2) του ΠΔ 51/2007 και μπορούν να εντάσσονται σε αυτές.

β) τα Σχέδια Διαχείρισης των Κινδύνων Πλημμύρας συμπληρώνουν τα Σχέδια Διαχείρισης των Λεκανών Απορροής των Ποταμών, σύμφωνα με το άρθρο 10 (παρ. 6) του ΠΔ 51/2007.

γ) η κατάρτιση των πρώτων Σχεδίων Διαχείρισης των Κινδύνων Πλημμύρας και οι συνακόλουθες επανεξετάσεις τους που προβλέπονται στο άρθρο 6 εκτελούνται σε συντονισμό με τις επανεξετάσεις των Σχεδίων Διαχείρισης των Λεκανών Απορροής των Ποταμών που προβλέπει το άρθρο 10 (παρ. 3) του ΠΔ 51/2007 και μπορούν να εντάσσονται σε αυτές.

δ) η ενεργός συμμετοχή όλων των ενδιαφερομένων σύμφωνα με το άρθρο 9 της ΚΥΑ ΗΠ. 31822/1542/Ε103/2010 όπως τροποποιήθηκε και ισχύει με την ΚΥΑ 17772/924, συντονίζεται, κατά περίπτωση, με την ενεργό συμμετοχή των ενδιαφερομένων στο πλαίσιο εφαρμογής του άρθρου 15 του ΠΔ 51/2007.

3 ΣΧΕΔΙΟ ΔΙΑΧΕΙΡΙΣΗΣ ΚΙΝΔΥΝΩΝ ΠΛΗΜΜΥΡΑΣ

3.1 Τι είναι το Σχέδιο Διαχείρισης Κινδύνων Πλημμύρας

Το Σχέδιο Διαχείρισης Κινδύνων Πλημμύρας (ΣΔΚΠ) καταρτίζεται σε επίπεδο Υδατικού Διαμερίσματος (Περιοχή Λεκανών Απορροής Ποταμών) για τις περιοχές που υπάρχουν δυνητικά σοβαροί κίνδυνοι πλημμύρας ή είναι πιθανόν να σημειωθεί πλημμύρα σύμφωνα με τα οριζόμενα στο άρθρο 7 της Οδηγίας 2007/60/ΕΚ. Στο Σχέδιο Διαχείρισης Κινδύνων Πλημμύρας τίθενται οι στόχοι για τη διαχείριση των κινδύνων πλημμύρας εστιάζοντας στη μείωση των δυνητικά αρνητικών συνεπειών που οι πλημμύρες έχουν για την ανθρώπινη υγεία, το περιβάλλον, την πολιτιστική κληρονομιά και την οικονομική δραστηριότητα και επίσης, αν κριθεί σκόπιμο σε μη διαρθρωτικές πρωτοβουλίες και /ή στην μείωση των πιθανοτήτων πλημμύρας.

Τα Σχέδια Διαχείρισης Κινδύνων Πλημμύρας λαμβάνουν υπόψη τα ιδιαίτερα χαρακτηριστικά των περιοχών που καλύπτουν και παρέχουν ενδεδειγμένες λύσεις, ανάλογα με τις ανάγκες και τις προτεραιότητες των περιοχών αυτών, εξασφαλίζοντας παράλληλα συναφή συντονισμό εντός των περιοχών λεκάνης απορροής ποταμών και προωθώντας την επίτευξη των περιβαλλοντικών στόχων που έχουν θεσπισθεί με την Οδηγία 2000/60/ΕΚ για τα υπόγεια και επιφανειακά υδατικά συστήματα.

Το Σχέδιο Διαχείρισης Κινδύνων Πλημμύρας (ΣΔΚΠ) αποτελεί ταυτόχρονα το βασικό εργαλείο προγραμματισμού αλλά και τον κεντρικό μηχανισμό αναφοράς της χώρας προς την ΕΕ.

Το παρόν Σχέδιο Διαχείρισης των Κινδύνων Πλημμύρας είναι το σχέδιο του 1^{ου} κύκλου εφαρμογής της Οδηγίας 2007/60/ΕΚ στο ΥΔ Θράκης (EL12) και αφορά το σύνολο των λεκανών απορροής ποταμών του ΥΔ Θράκης εκτός από τη λεκάνη απορροής του ποταμού Έβρου, για την οποία έχει καταρτισθεί ειδικό Σχέδιο Διαχείρισης Κινδύνων Πλημμύρας σύμφωνα με τις απαιτήσεις της Οδηγίας 2007/60/ΕΚ.

3.2 Περιεχόμενα Σχεδίου Διαχείρισης Κινδύνων Πλημμύρας

Τα κεφάλαια που απαρτίζουν το παρόν τεύχος περιγράφονται συνοπτικά παρακάτω:

Στο **κεφάλαιο 1** παρατίθενται γενικά στοιχεία της μελέτης στο πλαίσιο της οποίας υλοποιήθηκε το παρόν ΣΔΚΠ, τα στοιχεία και οι μελέτες που ελήφθησαν υπόψη για την κατάρτιση του ΣΔΚΠ και τα στοιχεία της ομάδας επίβλεψης και της ομάδας μελέτης.

Στο **κεφάλαιο 2** παρατίθενται βασικές πληροφορίες σε σχέση με την Οδηγία 2007/60/ΕΚ, την εφαρμογή της στην Ελλάδα, το νομοθετικό και θεσμικό πλαίσιο για την προστασία από πλημμύρες στην Ελληνική επικράτεια, τις Αρμόδιες Αρχές, τις σχετικές Κοινοτικές Οδηγίες και τη διασύνδεση της Οδηγίας 2007/60/ΕΚ με την Οδηγία 2000/60/ΕΚ.

Στο **κεφάλαιο 3** περιγράφεται συνοπτικά τι είναι το Σχέδιο Διαχείρισης Κινδύνων Πλημμύρας, η Στρατηγική Μελέτη Περιβαλλοντικών Επιπτώσεων και αναφέρονται οι δράσεις της χώρας για την προσαρμογή στην Κλιματική Αλλαγή.

Στο **κεφάλαιο 4** αναλύονται τα φυσικά και ανθρωπογενή χαρακτηριστικά του Υδατικού Διαμερίσματος Θράκης.

Στο **κεφάλαιο 5** παρουσιάζονται τα βασικά σημεία της Προκαταρκτικής Αξιολόγησης Κινδύνων Πλημμύρας (ΠΑΚΠ). Η Προκαταρκτική Αξιολόγηση Κινδύνων Πλημμύρας περιλαμβάνει την

καταγραφή των ιστορικών πλημμυρών, την επιλογή των σημαντικών πλημμυρών, τις Ζώνες Δυνητικά Υψηλού Κινδύνου Πλημμύρας, τα αίτια και τους μηχανισμούς των πλημμυρών.

Στο **κεφάλαιο 6** περιγράφονται τα φυσικά και ανθρωπογενή χαρακτηριστικά των Ζωνών Δυνητικά Υψηλού Κινδύνου Πλημμύρας του Υδατικού Διαμερίσματος Θράκης.

Στα **κεφάλαια 7 και 8** περιγράφεται η μεθοδολογία που ακολουθήθηκε για την κατάρτιση των Χαρτών Επικινδυνότητας και των Χαρτών Κινδύνων Πλημμύρας και τα συμπεράσματα που προέκυψαν αντίστοιχα.

Στο **κεφάλαιο 9** περιγράφονται τα κύρια θέματα διαχείρισης των κινδύνων πλημμύρας και οι στόχοι διαχείρισης κινδύνων πλημμύρας.

Το **κεφάλαιο 10** περιλαμβάνει τις δράσεις που εφαρμόζονται σήμερα και συμβάλλουν στη διαχείριση των κινδύνων πλημμύρας, το Πρόγραμμα Μέτρων του Σχεδίου Διαχείρισης Κινδύνων Πλημμύρας, την αξιολόγηση της αποτελεσματικότητας των Μέτρων σε σχέση με το κόστος των Μέτρων, και τις συνέργειες με την Οδηγία 2000/60/ΕΚ.

Στο **κεφάλαιο 11** παρουσιάζονται οι απαιτήσεις της Οδηγίας 2007/60/ΕΚ για τη διαδικασία της δημόσιας διαβούλευσης, οι φορείς διαβούλευσης, οι δράσεις που υλοποιήθηκαν στο πλαίσιο της διαβούλευσης του ΣΔΚΠ και της ΣΜΠΕ και τα αποτελέσματα της διαβούλευσης.

Στο **κεφάλαιο 12** παρουσιάζεται το ένα Σχέδιο Δράσης για την εφαρμογή του ΣΔΚΠ, η διαδικασία για την παρακολούθηση της εφαρμογής του Προγράμματος Μέτρων, η προετοιμασία για την 1^η Αναθεώρηση του ΣΔΚΠ και οι προτεινόμενες θεσμικές ρυθμίσεις.

Στο **κεφάλαιο 13** περιγράφεται το πλαίσιο συνεργασίας για τη διασυνοριακή λεκάνη του ΥΔ Θράκης.

Στο **κεφάλαιο 14** αναφέρεται η βασική βιβλιογραφία που χρησιμοποιήθηκε για την κατάρτιση του τεύχους του Σχεδίου Διαχείρισης Κινδύνων Πλημμύρας.

Το παρόν κείμενο συνοδεύεται από τα αναλυτικά παραδοτέα της μελέτης τα οποία έχουν ως ακολούθως:

Πίνακας 3.1: Αναλυτικά παραδοτέα Σχεδίου Διαχείρισης Κινδύνων Πλημμύρας ΥΔ Θράκης

Αναλυτικά παραδοτέα Σχεδίου Διαχείρισης Κινδύνων Πλημμύρας	
ΤΕΥΧΟΣ 1:	ΑΝΑΛΥΣΗ ΧΑΡΑΚΤΗΡΙΣΤΙΚΩΝ ΠΕΡΙΟΧΗΣ ΚΑΙ ΜΗΧΑΝΙΣΜΩΝ ΠΛΗΜΜΥΡΑΣ
ΤΕΥΧΟΣ 2:	ΟΜΒΡΙΕΣ ΚΑΜΠΥΛΕΣ
ΤΕΥΧΟΣ 3:	ΕΚΘΕΣΗ ΑΥΤΟΨΙΩΝ ΣΤΙΣ ΘΕΣΕΙΣ ΟΠΟΥ ΕΧΟΥΝ ΕΜΦΑΝΙΣΤΕΙ ΣΤΟ ΠΑΡΕΛΘΟΝ ΣΗΜΑΝΤΙΚΕΣ ΠΛΗΜΜΥΡΕΣ ΑΛΛΑ ΔΕΝ ΠΕΡΙΛΑΜΒΑΝΟΝΤΑΙ ΣΤΙΣ ΖΔΥΚΠ
ΤΕΥΧΟΣ 4:	ΠΛΗΜΜΥΡΙΚΑ ΥΔΡΟΓΡΑΦΗΜΑΤΑ
ΤΕΥΧΟΣ 5:	ΧΑΡΤΕΣ ΕΠΙΚΙΝΔΥΝΟΤΗΤΑΣ ΠΛΗΜΜΥΡΑΣ
ΤΕΥΧΟΣ 6:	ΧΑΡΤΕΣ ΕΠΙΚΙΝΔΥΝΟΤΗΤΑΣ ΠΛΗΜΜΥΡΑΣ – ΜΗ ΤΕΧΝΙΚΗ ΕΚΘΕΣΗ
ΤΕΥΧΟΣ 7:	ΧΑΡΤΕΣ ΕΠΙΚΙΝΔΥΝΟΤΗΤΑΣ ΠΛΗΜΜΥΡΑΣ – ΣΥΝΟΠΤΙΚΑ ΚΕΙΜΕΝΑ ΜΕ ΒΑΣΗ ΤΙΣ ΑΠΑΙΤΗΣΕΙΣ ΓΙΑ ΤΗΝ ΥΠΟΒΟΛΗ ΕΚΘΕΣΕΩΝ ΣΤΗΝ ΕΕ
ΤΕΥΧΟΣ 8:	ΧΑΡΤΕΣ ΚΙΝΔΥΝΩΝ ΠΛΗΜΜΥΡΑΣ
ΤΕΥΧΟΣ 9:	ΧΑΡΤΕΣ ΚΙΝΔΥΝΩΝ ΠΛΗΜΜΥΡΑΣ – ΜΗ ΤΕΧΝΙΚΗ ΕΚΘΕΣΗ

Αναλυτικά παραδοτέα Σχεδίου Διαχείρισης Κινδύνων Πλημμύρας

ΤΕΥΧΟΣ 10:	ΧΑΡΤΕΣ ΚΙΝΔΥΝΩΝ ΠΛΗΜΜΥΡΑΣ - ΣΥΝΟΠΤΙΚΑ ΚΕΙΜΕΝΑ ΜΕ ΒΑΣΗ ΤΙΣ ΑΠΑΙΤΗΣΕΙΣ ΓΙΑ ΤΗΝ ΥΠΟΒΟΛΗ ΕΚΘΕΣΕΩΝ ΣΤΗΝ ΕΕ
ΤΕΥΧΟΣ 11:	ΚΑΤΑΛΟΓΟΣ ΑΡΜΟΔΙΩΝ ΑΡΧΩΝ
ΤΕΥΧΟΣ 12:	ΠΡΟΣΧΕΔΙΟ ΔΙΑΧΕΙΡΙΣΗΣ ΚΙΝΔΥΝΩΝ ΠΛΗΜΜΥΡΑΣ
ΤΕΥΧΟΣ 13:	ΠΡΟΣΧΕΔΙΟ ΔΙΑΧΕΙΡΙΣΗΣ ΚΙΝΔΥΝΩΝ ΠΛΗΜΜΥΡΑΣ - ΜΗ ΤΕΧΝΙΚΗ ΕΚΘΕΣΗ
ΤΕΥΧΟΣ 14:	ΕΚΘΕΣΗ ΕΠΙΔΡΑΣΗΣ ΚΛΙΜΑΤΙΚΗΣ ΑΛΛΑΓΗΣ ΣΤΗΝ ΑΞΙΟΛΟΓΗΣΗ ΚΑΙ ΔΙΑΧΕΙΡΙΣΗ ΤΟΥ ΚΙΝΔΥΝΟΥ ΠΛΗΜΜΥΡΑΣ
ΤΕΥΧΟΣ 15:	ΠΡΟΓΡΑΜΜΑ ΔΙΑΒΟΥΛΕΥΣΗΣ
ΤΕΥΧΟΣ 16:	ΣΤΡΑΤΗΓΙΚΗ ΜΕΛΕΤΗ ΠΕΡΙΒΑΛΛΟΝΤΙΚΩΝ ΕΠΙΠΤΩΣΕΩΝ (ΣΜΠΕ)
ΤΕΥΧΟΣ 17:	ΕΚΘΕΣΗ ΑΠΟΤΕΛΕΣΜΑΤΩΝ ΔΙΑΒΟΥΛΕΥΣΗΣ
ΤΕΥΧΟΣ 18:	ΣΧΕΔΙΟ ΔΙΑΧΕΙΡΙΣΗΣ ΚΙΝΔΥΝΩΝ ΠΛΗΜΜΥΡΑΣ
ΤΕΥΧΟΣ 19:	ΣΧΕΔΙΟ ΔΙΑΧΕΙΡΙΣΗΣ ΚΙΝΔΥΝΩΝ ΠΛΗΜΜΥΡΑΣ - ΜΗ ΤΕΧΝΙΚΗ ΕΚΘΕΣΗ
ΤΕΥΧΟΣ 20:	ΣΧΕΔΙΟ ΔΙΑΧΕΙΡΙΣΗΣ ΚΙΝΔΥΝΩΝ ΠΛΗΜΜΥΡΑΣ - ΣΥΝΟΠΤΙΚΑ ΚΕΙΜΕΝΑ ΜΕ ΒΑΣΗ ΤΙΣ ΑΠΑΙΤΗΣΕΙΣ ΓΙΑ ΤΗΝ ΥΠΟΒΟΛΗ ΕΚΘΕΣΕΩΝ ΣΤΗΝ ΕΕ

Το Σχέδιο Διαχείρισης Κινδύνων Πλημμύρας τέθηκε σε δημόσια διαβούλευση, προκειμένου να οριστικοποιηθεί, και εγκρίνεται σύμφωνα με τα οριζόμενα και τη διαδικασία που προβλέπεται στο άρθρο 6 της Κ.Υ.Α. Η.Π. 31822/1542/Ε103 όπως τροποποιήθηκε και ισχύει.

Η Ειδική Γραμματεία Υδάτων του Υπουργείου Περιβάλλοντος και Ενέργειας έχει αναπτύξει ειδικά διαμορφωμένο ιστότοπο <http://floods.ypeka.gr> όπου παρουσιάζονται οι δράσεις και η πορεία εφαρμογής της Κοινοτικής Οδηγίας 2007/60/ΕΚ για την αξιολόγηση και διαχείριση των κινδύνων πλημμύρας. Ειδικότερα έχουν δημοσιοποιηθεί όλες οι σχετικές πληροφορίες για την Οδηγία 2007/60/ΕΚ, για την εξέλιξη των δράσεων που αναλαμβάνονται για την εφαρμογή της στην Ελλάδα και την πορεία υλοποίησης των Σχεδίων Διαχείρισης Κινδύνων Πλημμύρας σε όλα τα Υδατικά Διαμερίσματα και τις Λεκάνες Απορροής Ποταμών της χώρας.

Στον ιστότοπο <http://floods.ypeka.gr> βρίσκονται αναρτημένα:

- Πληροφορίες για το περιεχόμενο της Οδηγίας 2007/60/ΕΚ και των Σχεδίων Διαχείρισης Κινδύνων Πλημμύρας
- Πληροφορίες για την Προκαταρκτική Αξιολόγηση Κινδύνων Πλημμύρας (ΠΑΚΠ) και τον προσδιορισμό των Ζωνών Δυνητικά Υψηλού Κινδύνου Πλημμύρας (ΖΔΥΚΠ)
- Πληροφορίες για τους Χάρτες Επικινδυνότητας και τους Χάρτες Κινδύνων Πλημμύρας για τις ΖΔΥΚΠ σε όλα τα Υδατικά Διαμερίσματα της χώρας καθώς και οι σχετικές τεχνικές εκθέσεις που τους συνοδεύουν
- Τα πλήρη κείμενα της Οδηγίας 2007/60/ΕΚ και της ΚΥΑ Η.Π 31822/1542/Ε103/2010 με την οποία ενσωματώθηκε η Οδηγία στο Ελληνικό δίκαιο, και της ΚΥΑ 177772/924/2017 (ΦΕΚ 2140 Β') με την οποία τροποποιήθηκε.

- Η πορεία υλοποίησης των δράσεων που αναλαμβάνει η Ειδική Γραμματεία Υδάτων για την εφαρμογή της Οδηγίας 2007/60/ΕΚ
- Οι μεθοδολογίες και τα εργαλεία που χρησιμοποιούνται για την αξιολόγηση και διαχείριση των κινδύνων πλημμύρας
- Το χρονοδιάγραμμα και οι τρόποι συμμετοχής στη Δημόσια Διαβούλευση του Σχεδίου Διαχείρισης Κινδύνων Πλημμύρας σε όλα τα Υδατικά Διαμερίσματα της χώρας

Παράλληλα στοιχεία του Σχεδίου Διαχείρισης Κινδύνων Πλημμύρας βρίσκονται αναρτημένα και στο Ευρωπαϊκό Σύστημα Πληροφοριών Νερού WISE (Water Information System for Europe), όπως απαιτούνται, σύμφωνα με τις προδιαγραφές που έχουν καθοριστεί από τον Ευρωπαϊκό Οργανισμό Περιβάλλοντος (<http://cdr.eionet.europa.eu>).

3.3 Στρατηγική Μελέτη Περιβαλλοντικών Επιπτώσεων

3.3.1 Μεθοδολογία

Η Στρατηγική Περιβαλλοντική Εκτίμηση είναι μια διαδικασία εκτίμησης των περιβαλλοντικών επιπτώσεων ορισμένων σχεδίων (ένα σύνολο συντονισμένων και χρονοθετημένων στόχων για την υλοποίηση της πολιτικής) και προγραμμάτων (ένα οργανωμένο σύνολο έργων σε ένα συγκεκριμένο τομέα,) μέσω μιας **Στρατηγικής Μελέτης Περιβαλλοντικών Επιπτώσεων (ΣΜΠΕ)**, της διεξαγωγής διαβουλεύσεων με τους εμπλεκόμενους φορείς (τις αρμόδιες αρχές, τους κοινωνικούς και οικονομικούς εταίρους και το ενδιαφερόμενο κοινό), της συνεκτίμησης της ΣΜΠΕ και των αποτελεσμάτων της διαβούλευσης και τέλος της λήψης αποφάσεων και της ενημέρωσης σχετικά με την Απόφαση Έγκρισης. Η διαδικασία αυτή έχει θεσμοθετηθεί στην χώρα μας με την ΚΥΑ 107017/28.8.2006 (ΦΕΚ 1225/Β/5-9-2006) η οποία τροποποιήθηκε με την Υ.Α. οικ. 40238/2017, στα πλαίσια εναρμόνισής της με την Οδηγία 2001/42/ΕΕ.

Η Στρατηγική Μελέτη Περιβαλλοντικών Επιπτώσεων (ΣΜΠΕ) εκπονείται με σκοπό την εκτίμηση των περιβαλλοντικών επιπτώσεων του Σχεδίου Διαχείρισης Κινδύνων Πλημμύρας των Λεκανών Απορροής του Υδατικού Διαμερίσματος.

Η ΣΜΠΕ συντάχθηκε σύμφωνα με τις προδιαγραφές της Σύμβασης και τις απαιτήσεις της ΚΥΑ 107017/28.8.2006 «Εκτίμηση των περιβαλλοντικών επιπτώσεων ορισμένων σχεδίων και προγραμμάτων, σε συμμόρφωση με τις διατάξεις της Οδηγίας 2001/42/ΕΚ» και της Οδηγίας 2001/42/ΕΚ του Ευρωπαϊκού Κοινοβουλίου και Συμβουλίου της 27ης Ιουνίου 2001 «σχετικά με την εκτίμηση των περιβαλλοντικών επιπτώσεων ορισμένων σχεδίων και προγραμμάτων» κατά την κατάρτιση του Σχεδίου Διαχείρισης.

Η Μεθοδολογία που ακολουθήθηκε βασίστηκε στο «Εγχειρίδιο των ΣΠΕ για Στρατηγικές Συνοχής 2007-2013», έκδοσης Φεβρουάριος 2006 (HANDBOOK ON SEA FOR COHESION POLICY 2007-2013, February 2006, Greening Regional Development Programmes Network, PROJECT PART-FINANCED BY THE EUROPEAN UNION, INTERREGIIC, GRDP). Αναφέρεται ότι η Ελληνική Νομοθεσία δεν προτείνει συγκεκριμένη μεθοδολογία για σύνταξη της ΣΜΠΕ και περιορίζεται σε ενδεικτικό Πίνακα Περιεχομένων της μελέτης.

Τα επιμέρους βήματα της μεθοδολογίας που ακολουθήθηκαν στην ΣΜΠΕ των Σχεδίων Διαχείρισης παρουσιάζονται επιγραμματικά στη συνέχεια:

- Αποκωδικοποίηση των στόχων του Σχεδίου Διαχείρισης και συσχέτισή τους με το τοπικό, εθνικό και διεθνές πλαίσιο περιβαλλοντικής προστασίας.
- Ανάλυση του προτεινόμενου Σχεδίου Διαχείρισης για το Υδατικό Διαμέρισμα καθώς και των εναλλακτικών δυνατοτήτων που έχουν εξεταστεί.
- Συνοπτική και ουσιαστική περιγραφή της Υπάρχουσας Κατάστασης του Περιβάλλοντος καθώς και τυχόν περιβαλλοντικών προβλημάτων και πιέσεων σε επίπεδο εφαρμογής του Σχεδίου Διαχείρισης.
- Καθορισμός ομάδων δράσεων και μέτρων σύμφωνα με τους στόχους του Σχεδίου Διαχείρισης.
- Συνοπτική περιγραφή περιβαλλοντικών τομέων ενδιαφέροντος (βιοποικιλότητα, πληθυσμός, ανθρώπινη υγεία, πανίδα & χλωρίδα, έδαφος, ύδατα, αέρας, κλιματικοί παράγοντες, υλικά περιουσιακά στοιχεία, πολιτιστική κληρονομιά, τοπίο, καθώς και η σχέση μεταξύ τους) και καθορισμός της σχέσης τους με το συγκεκριμένο Σχέδιο Διαχείρισης.
- Προσδιορισμός περιβαλλοντικών στόχων και δεικτών βάσει των οποίων αξιολογούνται οι επιπτώσεις στο περιβάλλον του Σχεδίου Διαχείρισης και επιλέγονται οι πλέον συναφείς και σημαντικοί με το Σχέδιο Διαχείρισης.
- Αξιολόγηση των περιβαλλοντικών επιπτώσεων (σημαντικές κυρίως) των ομάδων δράσεων και μέτρων και χαρακτηρισμός τους ως προς το είδος της επίπτωσης που αναμένεται, την ένταση της επίπτωσης, το χρονικό ορίζοντα εμφάνισης της επίπτωσης, την διάρκεια και την προέλευση της επίπτωσης. Για την ολοκληρωμένη εκτίμηση των πιθανών επιπτώσεων θα πρέπει να ληφθούν υπόψη το σύνολο των στόχων της περιβαλλοντικής πολιτικής, όπως αυτοί προσδιορίζονται σε διεθνές, ευρωπαϊκό και εθνικό επίπεδο. Οι περιβαλλοντικοί στόχοι που εξετάζονται κατά την Στρατηγική Μελέτη Περιβαλλοντικών Επιπτώσεων αφορούν σε γενικούς περιβαλλοντικούς στόχους και κατευθύνσεις και δεν εμβαθύνουν σε ειδικότερα θέματα σχεδιασμού των έργων. Ειδικότερα, κατά την αξιολόγηση:
 - Γίνεται ο καθορισμός περιβαλλοντικών παραμέτρων με βάση την Οδηγία 2001/42 και την αντίστοιχη σε εθνικό επίπεδο, Κοινή Υπουργική Απόφαση με α.π. ΥΠΕΧΩΔΕ/ΕΥΠΠΕ/107017/08-2006 (ΦΕΚ 1225/Β/5-09-2006), στόχων και δεικτών παρακολούθησης, σχετικών με το υπό εξέταση Σχέδιο, που θα πρέπει να ληφθούν υπόψη στη ΣΜΠΕ. Οι παράμετροι αυτοί είναι:
 - ❖ Ύδατα
 - ❖ Έδαφος
 - ❖ Ατμόσφαιρα και κλίμα
 - ❖ Πανίδα, χλωρίδα και βιοποικιλότητα
 - ❖ Τοπίο και πολιτιστική κληρονομιά
 - ❖ Πληθυσμός και υγεία
 - Γίνεται μια πρώτη εκτίμηση των θετικών / αρνητικών επιπτώσεων συγκεκριμένων βασικών κατευθύνσεων και προτεραιοτήτων σε σχέση με τους περιβαλλοντικούς στόχους που θεωρήθηκαν σημαντικοί για το υπό εξέταση Σχέδιο. Η διαδικασία γίνεται μέσω μια σειράς ερωτήσεων που βασίζονται στον αν και κατά πόσον επιτυγχάνονται οι τιθέμενοι περιβαλλοντικοί στόχοι και δείκτες.

- Αποτιμούνται (εντοπισμός και καταγραφή) οι σημαντικές επιπτώσεις από συγκεκριμένες δράσεις ή ομάδες δράσεων του σχεδίου σε σχετικούς περιβαλλοντικούς στόχους και προτείνονται μέτρα αντιμετώπισης των επιπτώσεων.
- Τέλος γίνεται η εκτίμηση των σωρευτικών επιπτώσεων του σχεδίου. Αφού αποτιμηθούν οι επιπτώσεις του σχεδίου στο σύνολό του, συσχετίζονται με την υφιστάμενη κατάσταση και εκτιμώνται και καταγράφονται οι πλέον σημαντικές σωρευτικές / συνεργιστικές επιπτώσεις.
- Παρουσίαση μέτρων αντιμετώπισης των επιπτώσεων για την πρόληψη, τον περιορισμό και την αντιμετώπιση των επιπτώσεων στο περιβάλλον
 - Προτάσεις κατευθύνσεων και μέτρων για την πρόληψη, τον περιορισμό και την κατά το δυνατόν αντιμετώπιση των σημαντικών δυσμενών επιπτώσεων στο περιβάλλον.
 - Προτάσεις για το σύστημα παρακολούθησης των σημαντικών περιβαλλοντικών επιπτώσεων από την εφαρμογή του Σχεδίου.
- Πρόταση προγράμματος παρακολούθησης των επιπτώσεων κατά την εφαρμογή του Σχεδίου Διαχείρισης, με βάση τους σημαντικούς περιβαλλοντικούς δείκτες, που θα καθοριστούν τελικά. Το προτεινόμενο πρόγραμμα παρακολούθησης (monitoring) της ΣΜΠΕ, θα διασφαλίσει ότι :
 - Οι προβλέψεις που έγιναν σχετικά με την εκτίμηση των περιβαλλοντικών επιπτώσεων (θετικών ή αρνητικών) από την υλοποίηση του Σχεδίου ήταν ακριβείς.
 - Η εφαρμογή του Σχεδίου συμβάλλει τελικά στην επίτευξη των περιβαλλοντικών στόχων της ΣΜΠΕ.
 - Τα προτεινόμενα μέτρα αντιμετώπισης ή πρόληψης των επιπτώσεων ήταν όπως αναμενόταν θετικά.
 - Εφόσον τελικά υπάρξουν αρνητικές περιβαλλοντικές επιπτώσεις, αν αυτές θα είναι εντός αποδεκτών ορίων ή αν απαιτούνται κάποια διορθωτικά μέτρα.
- Παρουσίαση Σχεδίου Κανονιστικής Πράξης.

Επιπλέον, με την έγκριση του Σχεδίου Διαχείρισης, εκπονήθηκε μια «συνοπτική δήλωση» με την οποία περιγράφεται ο τρόπος με τον οποίο ελήφθησαν υπόψη η ΣΜΠΕ και οι γνώμες που εκφράστηκαν κατά την περίοδο των διαβουλεύσεων [άρθρο 9(1β) (Οδηγία 2001/42)].

Επιπρόσθετα στην συνοπτική δήλωση αιτιολογείται το σκεπτικό πάνω στο οποίο βασίστηκε η έγκριση του Σχεδίου Διαχείρισης εστιάζοντας σε περιβαλλοντικά ζητήματα και ειδικότερα στις εναλλακτικές λύσεις που εξετάστηκαν. Το Υπουργείο Περιβάλλοντος και Ενέργειας είναι υποχρεωμένο να εξασφαλίσει ότι το Σχέδιο Διαχείρισης Κινδύνων Πλημμύρας και η «συνοπτική δήλωση» τίθενται στην διάθεση των Αρχών και του κοινού με το οποίο διεξήχθησαν διαβουλεύσεις.

3.3.2 Εναλλακτικές λύσεις

Οι εναλλακτικές λύσεις που εξετάστηκαν περιλαμβάνουν 3 σενάρια συμπεριλαμβανομένης και της μηδενικής λύσης. Οι εναλλακτικές αυτές εξετάστηκαν και αξιολογήθηκαν με στόχο να τεκμηριωθεί κατά πόσο το τελικά προτεινόμενο Σχέδιο αποτελεί τη βέλτιστη περιβαλλοντικά λύση.

Τα τρία (3) σενάρια/ εναλλακτικές δυνατότητες που εξετάστηκαν είναι τα παρακάτω:

▪ Σενάριο 1: Μηδενική λύση (do nothing scenario)

Με βάση το Σενάριο αυτό, δεν τίθεται σε εφαρμογή το Σχέδιο Διαχείρισης και παραμένουν οι ισχύουσες έως σήμερα ρυθμίσεις (όπως αυτές εφαρμόζονται ήδη ή θα εφαρμοστούν μελλοντικά βάσει άλλων σχετικών Σχεδίων), που αφορούν άμεσα ή έμμεσα στην προστασία και διαχείριση του υδάτινου περιβάλλοντος.

Η μηδενική λύση συνεπώς περιλαμβάνει μόνο τις υφιστάμενες δράσεις και τις ρυθμίσεις που απορρέουν από την εφαρμογή των διατάξεων άλλων κοινοτικών Οδηγιών, αλλά και του υφιστάμενου νομοθετικού πλαισίου της χώρας, καθώς και συναφών σχεδίων και προγραμμάτων.

Οι ισχύουσες πρόνοιες αφορούν κυρίως τα εξής:

- Γενικό Σχέδιο Πολιτικής Προστασίας «Ξενοκράτης»
- Οριοθετήσεις υδατορευμάτων
- Συντηρήσεις – καθαρισμοί υδατορευμάτων
- Καθορισμός γραμμής Αιγιαλού και Παραλίας
- Μηχανισμοί εκτίμησης ζημιών και αποζημιώσεων
- Ασφαλίσεις αγροτικής παραγωγής για ζημιές από πλημμύρα
- Κωδικοποίηση εργαλείων και υποχρεώσεων παραγωγών
- Δράσεις για την αποκατάσταση λειτουργικότητας στραγγιστικών δικτύων
- Δράσεις για την αναβάθμιση/αποκατάσταση ορεινών λεκανών απορροής

Η υφιστάμενη προσέγγιση αντιμετωπίζει τα πλημμυρικά φαινόμενα περισσότερο αποσπασματικά χωρίς να λαμβάνει υπόψη το σύνολο των απαιτούμενων παρεμβάσεων και τις απαιτήσεις της Οδηγίας 2007/60/ΕΚ.

▪ Σενάριο 2: Εφαρμογή Σχεδίου Διαχείρισης (Προτεινόμενη)

Με βάση το σενάριο αυτό, που είναι και το προτεινόμενο εφαρμόζονται όλες οι προτάσεις του Σχεδίου Διαχείρισης. Στο προτεινόμενο Σχέδιο περιλαμβάνονται τεχνικά και μη τεχνικά μέτρα για τον περιορισμό των επιπτώσεων που επιφέρουν οι πλημμύρες στις οικονομικές δραστηριότητες της περιοχής, στους οικισμούς και στις τεχνικές υποδομές με ταυτόχρονη προστασία της φυσικής λειτουργίας των υδατορευμάτων.

Τα μέτρα του προτεινόμενου Σχεδίου διακρίνονται ανάλογα με τον Άξονα δράσης της Διαχείρισης του Πλημμυρικού Κινδύνου στον οποίο αναφέρονται και συγκεκριμένα διακρίνονται τέσσερις ομάδες μέτρων: α) Μέτρα Πρόληψης, β) Μέτρα Προστασίας, γ) Μέτρα Ετοιμότητας, δ) Μέτρα Αποκατάστασης.

▪ Σενάριο 3: Εφαρμογή «μη κατασκευαστικών» μέτρων

Στο πλαίσιο του σεναρίου αυτού, προτείνεται να υιοθετηθούν εναλλακτικά τα μέτρα των αξόνων δράσης Διαχείρισης του Πλημμυρικού Κινδύνου (ΔΚΠ) και συγκεκριμένα μόνο τα: α) Μέτρα Πρόληψης, β) Μέτρα Ετοιμότητας και γ) Μέτρα Αποκατάστασης.

Το σενάριο αυτό περιλαμβάνει μέτρα για την αποφυγή, και μείωση των επιπτώσεων, για την πρόγνωση και έγκαιρη προειδοποίηση, σχέδια έκτακτης ανάγκης καθώς και ενημέρωση και ετοιμότητα του κοινού. Τέλος περιλαμβάνονται μέτρα για την ατομική, κοινωνική και περιβαλλοντική αποκατάσταση.

Σημειώνεται ότι δεν περιλαμβάνονται τα μέτρα του άξονα προστασίας τα οποία σχετίζονται κυρίως με κατασκευαστικές παρεμβάσεις.

Αναφορικά με τον τίτλο του σεναρίου «μη κατασκευαστικά» μέτρα, σημειώνεται ότι ορισμένα μέτρα του υπό μελέτη σεναρίου δύνανται να θεωρηθούν ως «κατασκευαστικής φύσης», παρ' όλα αυτά στην παρούσα ανάλυση τα μέτρα αυτά δεν νοούνται ως κατασκευαστικά (με την έννοια της υλοποίησης ενός έργου, το οποίο απαιτεί κατασκευή και λειτουργία).

Με βάση την αξιολόγηση που πραγματοποιήθηκε προέκυψε ότι το Σενάριο 2 αποτελεί το βέλτιστο, βάσει της κατάστασης που σήμερα έχει διαμορφωθεί στην περιοχή. Είναι ένα Σενάριο που προωθεί τη ολοκληρωμένη πρόληψη, την προστασία και την ετοιμότητα με βάση τις πρόνοιες της Οδηγίας 2007/60/ΕΚ. Συμβάλλει στην περιβαλλοντική λειτουργία των υδατορευμάτων, των ειδών και οικοσυστημάτων που εξαρτώνται από αυτά, σύμφωνα με τις πρόνοιες της Οδηγίας 2000/60/ΕΚ και γενικά λειτουργεί συμπληρωματικά με αυτή για την προστασία του υδάτινου περιβάλλοντος. Συμβάλλει, επίσης, στην προστασία της βιοποικιλότητας και των προστατευόμενων περιοχών και προωθεί την ορθολογικότερη οργάνωση των χρήσεων γης.

Το προτεινόμενο Σχέδιο Διαχείρισης (Σενάριο 2) ακολουθεί μία πιο συντηρητική και διερευνητική προσέγγιση, πάντα με κύριο γνώμονα την επίτευξη των περιβαλλοντικών στόχων των Οδηγιών 2000/60/ΕΚ και 2007/60/ΕΚ για τις πλημμύρες και την άρτια εφαρμογή της, αλλά συνάμα την ανάγκη για κοινωνική συναίνεση, λαμβάνοντας υπόψη και την υφιστάμενη γενική οικονομική-κοινωνική κατάσταση στην Ελλάδα. Η προσέγγιση αυτή κρίνεται ότι είναι η πιο ισορροπημένη λύση περιβαλλοντικά, αναπτυξιακά και κοινωνικοοικονομικά.

3.3.3 Εκτίμηση και αξιολόγηση των επιπτώσεων

Η εκτίμηση των επιπτώσεων αναφέρεται στον τρόπο με τον οποίο το Σχέδιο θα επηρεάσει τον καθένα από τους περιβαλλοντικούς στόχους των περιβαλλοντικών παραμέτρων. Οι επιπτώσεις μπορούν να είναι άμεσες ή έμμεσες, σημαντικές ή όχι, σωρευτικές, συνεργιστικές, βραχυπρόθεσμες, μεσοπρόθεσμες ή μακροπρόθεσμες, μόνιμες ή προσωρινές στους παρακάτω τομείς όπως αυτοί καθορίζονται από την Οδηγία 2001/42/ΕΚ.

- η βιοποικιλότητα
- η χλωρίδα και η πανίδα
- ο πληθυσμός
- η ανθρώπινη υγεία
- το έδαφος και η παράκτια ζώνη
- τα νερά
- η ατμόσφαιρα
- οι κλιματικοί παράγοντες
- οι χρήσεις γης
- τα υλικά περιουσιακά στοιχεία
- το τοπίο
- η πολιτιστική κληρονομιά
- οι σχέσεις μεταξύ των ανωτέρω παραγόντων

Κάποιοι από τους τομείς που έχουν συνάφεια μεταξύ τους και έχουν εξεταστεί από κοινού, όπως:

- Βιοποικιλότητα και Πανίδα-Χλωρίδα
- Πληθυσμός και Ανθρώπινη Υγεία
- Ατμόσφαιρα και Κλιματικοί Παράγοντες
- Χρήσεις γης και Υλικά Περιουσιακά Στοιχεία

Τα **κριτήρια** με τα οποία έγινε η αξιολόγηση σε αυτό το επίπεδο περιλαμβάνουν:

- Το είδος της επίπτωσης που αναμένεται, δηλ. αν πρόκειται για θετική, αρνητική ή ουδέτερη επίπτωση.
- Την ένταση της επίπτωσης, δηλ. αν πρόκειται για ασθενή, μέτρια ή σημαντική επίπτωση.
- Το χρονικό ορίζοντα εμφάνισης της επίπτωσης, βραχύ-, μέσο- ή μακροπρόθεσμα.
- Το μηχανισμό προέλευση της επίπτωσης, αν πρόκειται για άμεση ή έμμεση επίπτωση.
- Την συσσωρευση ή/και την συνέργεια με άλλες επιπτώσεις του Σχεδίου είτε με άλλα περιβαλλοντικά προβλήματα της περιοχής.

Ο προσδιορισμός των περιβαλλοντικών στόχων και δεικτών βάσει των οποίων αξιολογήθηκαν οι επιπτώσεις στο περιβάλλον του Σχεδίου Διαχείρισης είναι μία μεθοδολογία που αναπτύχθηκε σε διεθνείς και εθνικές πολιτικές, Ευρωπαϊκές Οδηγίες και Συμβάσεις, οι οποίες συμβάλλουν στη διαμόρφωση περιβαλλοντικών στόχων προστασίας που αξιολογούνται για την εξέταση των περιβαλλοντικών επιπτώσεων ενός Σχεδίου. Στη συνέχεια έγινε μια σύνδεση των περιβαλλοντικών παραμέτρων και στόχων με το Σχέδιο μέσω κατάλληλων καθοδηγητικών ερωτήσεων, οι οποίες χρησιμοποιήθηκαν για την εκτίμηση και αξιολόγηση των επιπτώσεων του Σχεδίου στο περιβάλλον. Η σύνδεση αυτή παρουσιάζεται στον ακόλουθο πίνακα:

Πίνακας 3.2: Καθοδηγητικές ερωτήσεις για την σύνδεση του ΣΔΚΠ με τις περιβαλλοντικές παραμέτρους και τους περιβαλλοντικούς στόχους

Περιβαλλοντική Παράμετρος	Περιβαλλοντικός Στόχος	Καθοδηγητικές ερωτήσεις
		Μπορεί το Σχέδιο να:
Πληθυσμός, ανθρώπινη υγεία	α. Βελτίωση της ποιότητας ζωής του πληθυσμού β. Η μείωση έκθεσης σε περιβαλλοντικό κίνδυνο γ. Βελτίωση της ανθρώπινης υγείας με αναβάθμιση ποιότητας αέρα	Αναβαθμίσει την ποιότητα του αέρα; Περιορίσει τους θανάτους που προκαλούνται από πλημμυρικά φαινόμενα;
Βιοποικιλότητα, χλωρίδα και πανίδα	α. Η προστασία, διατήρηση και διαχείριση της βιοποικιλότητας και η αποφυγή απώλειας οικοσυστημάτων. β. Η αποφυγή πρόκλησης βλαβών στη χλωρίδα και στην πανίδα, στις φυσικές περιοχές και στα προστατευόμενα είδη.	Περιλαμβάνει ενέργειες/παρεμβάσεις που θα οδηγήσουν σε απώλεια οικοσυστημάτων και ειδών χλωρίδας και πανίδας; Περιλαμβάνει ενέργειες/παρεμβάσεις που θα επηρεάσουν προστατευόμενες περιοχές;
Έδαφος -	α. Η μείωση της ρύπανσης των	Διατηρήσει ή/και να βελτιώσει την

Περιβαλλοντική Παράμετρος	Περιβαλλοντικός Στόχος	Καθοδηγητικές ερωτήσεις Μπορεί το Σχέδιο να:
Παράκτια ζώνη	εδαφών και η διαφύλαξη της ποσότητας και της ποιότητας του εδάφους.	ποιότητα του εδάφους, την ποσότητα και τη λειτουργία του, προστατεύοντας πολύτιμους εδαφικούς πόρους όπως καλλιεργήσιμη γη και πλούσια εδάφη; Μειώσει τη ρύπανση των εδαφών μέσω της μείωσης της παραγωγής ή/και της κατάλληλης διαχείρισης των απορριμμάτων; Αποτρέπει τις αρνητικές επιπτώσεις στην παράκτια ζώνη
Υδάτα	α. Η ελαχιστοποίηση της ρύπανσης των υδάτων (διατήρηση και βελτίωση ποιότητας υπογείων, θαλάσσιων και επιφανειακών υδάτων) β. Η προστασία και αύξηση των αποθεμάτων νερού	Προστατέψει το υδατικό περιβάλλον από ρύπανση, βελτιώνοντας την ποιότητα των επιφανειακών και υπόγειων υδάτων και του θαλάσσιου περιβάλλοντος; Μεταβάλλει την κατανάλωση και τα αποθέματα νερού;
Ατμόσφαιρα – Κλιματική αλλαγή - Ενέργεια	α. Μετριασμός των επιπτώσεων της κλιματικής αλλαγής μέσω μείωσης των εκπομπών αερίων του θερμοκηπίου β. Μετριασμός των επιπτώσεων της κλιματικής αλλαγής μέσω εξοικονόμησης ενέργειας και αύξησης εκμετάλλευσης ΑΠΕ.	Συμβάλλει στη μείωση των αερίων του θερμοκηπίου; Προωθεί την εξοικονόμηση ενέργειας και την χρήση ΑΠΕ;
Υλικά περιουσιακά στοιχεία – χρήσεις γης - Μεταφορές	α. Ελαχιστοποίηση των αρνητικών επιπτώσεων των προτεινόμενων παρεμβάσεων στην αξία της ακίνητης περιουσίας στην ευρύτερη περιοχή παρέμβασης.	Προστατεύσει τα υλικά περιουσιακά στοιχεία πχ οικισμούς; Περιορίσει την ανάπτυξη δραστηριοτήτων σε περιοχές που έχουν χαρακτηριστεί επικίνδυνες για εμφάνιση πλημμυρών (ΖΔΥΚΠ); Να επηρεάσει τις μεταφορές;
Τοπίο	α. Η ελαχιστοποίηση των αρνητικών επιπτώσεων στο φυσικό, αισθητικό και πολιτιστικό χαρακτήρα του τοπίου, ειδικότερα σε περιπτώσεις αυξημένης, προστασίας και ευαισθησίας.	Αποτρέπει τις αρνητικές επιπτώσεις σε προστατευόμενα τοπία; Μεταβάλλει το φυσικό, πολιτιστικό και αισθητικό χαρακτήρα του τοπίου;

Περιβαλλοντική Παράμετρος	Περιβαλλοντικός Στόχος	Καθοδηγητικές ερωτήσεις Μπορεί το Σχέδιο να:
Πολιτιστική κληρονομιά	α. Διατήρηση και προστασία ιστορικών κτιρίων, αρχαιολογικών χώρων και άλλων χώρων πολιτιστικού ενδιαφέροντος (Αποφυγή ζημιών).	Προστατεύει τα στοιχεία πολιτιστικού ενδιαφέροντος;

Η αξιολόγηση των επιπτώσεων έγινε σε ομοειδείς ομάδες παρεμβάσεων (7 ομάδες μέτρων στην προκειμένη περίπτωση), που αναφέρονται σε ένα οργανωμένο σύνολο δράσεων, σχεδιασμένων να αλληλοσυμπληρώνονται και να οδηγούν στην επίτευξη συγκεκριμένων και συχνά μετρήσιμων στόχων.

Το ΣΔΚΠ του ΥΔ Θράκης περιλαμβάνει συνολικά 28 μέτρα για την επίτευξη των γενικών στόχων της Διαχείρισης των Κινδύνων Πλημμύρας που έχουν τεθεί σε επίπεδο χώρας. Οι γενικοί στόχοι αφορούν:

- Μετριασμός της έκθεσης στην πλημμύρα
- Μείωση της πιθανότητας πλημμύρας
- Ενίσχυση της ετοιμότητας για την αντιμετώπιση των πλημμυρών
- Βελτίωση των μηχανισμών αποκατάστασης των πληγέντων περιοχών

Τα μέτρα διακρίνονται σε είδη ανάλογα με το περιεχόμενό τους. Ειδικότερα διακρίνονται τα ακόλουθα είδη μέτρων:

- Νομοθετικές/ Διοικητικές ρυθμίσεις: Αφορούν αποφάσεις διοικητικών ρυθμίσεων.
- Μέτρα οικονομικού χαρακτήρα: Αφορούν μέτρα και παρεμβάσεις για τον καλύτερο προσδιορισμό των ζημιών από πλημμύρες καθώς και οικονομικά εργαλεία για την διαχείριση των επιπτώσεων από τις πλημμύρες.
- Μέτρα εκπαίδευσης/ενημέρωσης: Αφορούν δράσεις εκπαίδευσης, ενημέρωσης και ευαισθητοποίησης.
- Μη δομικές παρεμβάσεις: Αφορούν κανονιστικές διατάξεις (π.χ. έλεγχος χρήσεων γης, καθορισμός ζωνών) και μη δομικά έργα (όπως συστήματα έγκαιρης προειδοποίησης).
- Πρόσκτηση, συμπλήρωση και βελτίωση πληροφοριών: Αφορούν δημιουργία/ συμπλήρωση βάσεων δεδομένων, συμπλήρωση δεδομένων πεδίου, κυρίως τοπογραφικές αποτυπώσεις υποδομών και στοιχεία γεωμετρίας υδατορευμάτων.
- Μέτρα περιβαλλοντικού χαρακτήρα (green infrastructure): Αφορούν μέτρα και παρεμβάσεις για την προστασία περιβαλλοντικά ευαίσθητων περιοχών.
- Τεχνικά Μέτρα Αντιπλημμυρικής Προστασίας: Αφορούν δομικά έργα αντιπλημμυρικής προστασίας και μελέτες για την υλοποίησή τους.

Η αξιολόγηση των επιπτώσεων έγινε για κάθε ένα είδος μέτρου από τα επτά (7) που περιγράφηκαν παραπάνω.

Όπως προκύπτει και από την αξιολόγηση των επιπτώσεων, από την εφαρμογή του προτεινόμενου Σχεδίου δεν αναμένονται δυσμενείς περιβαλλοντικές επιπτώσεις στρατηγικού χαρακτήρα σε κανέναν τομέα του περιβάλλοντος. Το Σχέδιο θα έχει κατά κύριο λόγο σημαντικές θετικές επιπτώσεις στις

περιβαλλοντικές παραμέτρους που εξετάστηκαν. Οι ενδεχόμενες αρνητικές επιπτώσεις που εντοπίστηκαν σχετίζονται με την κατασκευή έργων ωστόσο δεν είναι στρατηγικού χαρακτήρα και μπορούν να αντιμετωπιστούν πλήρως με τα κατάλληλα μέτρα στη φάση εκπόνησης των αντίστοιχων ΜΠΕ των έργων.

Πιο συγκεκριμένα,

- για την πρώτη κατηγορία Μέτρων, εντοπίζονται θετικές μεσο-μακροπρόθεσμα ως προς την παράμετρο των χρήσεων γης-περιουσιακών στοιχείων-μεταφορές,
- για τη δεύτερη κατηγορία μέτρων, οι επιπτώσεις είναι κυρίως βραχυπρόθεσμα θετικές ως προς τις χρήσεις γης-περιουσιακά στοιχεία-μεταφορές,
- για την τρίτη κατηγορία Μέτρων, οι επιπτώσεις είναι ιδιαίτερα θετικές για τα ύδατα και τις χρήσεις γης-περιουσιακά στοιχεία-μεταφορές με μεσοπρόθεσμο επίπεδο, και ελαφρά θετικές για τη βιοποικιλότητα-χλωρίδα-πανίδα,
- για την τέταρτη κατηγορία Μέτρων, οι επιπτώσεις είναι θετικές για την βιοποικιλότητα-χλωρίδα-πανίδα και τον πληθυσμό-υγεία, μετρίως θετικές σε μεσο-μακροπρόθεσμο επίπεδο για τα ύδατα και τις χρήσεις γης-περιουσιακά στοιχεία-μεταφορές και ελαφρά θετικές για το κλίμα σε μακροπρόθεσμο επίπεδο,
- για την πέμπτη κατηγορία Μέτρων, δεν εντοπίζονται επιπτώσεις αφού τα μέτρα δε σχετίζονται με συγκεκριμένες περιβαλλοντικές παραμέτρους,
- για την έκτη κατηγορία Μέτρων, εντοπίζονται ιδιαίτερα θετικές επιπτώσεις για τη βιοποικιλότητα-χλωρίδα-πανίδα, τα ύδατα και το τοπίο μεσο-μακροπρόθεσμου χαρακτήρα και για το έδαφος-παράκτια ζώνη και χρήσεις γης-περιουσιακά στοιχεία-μεταφορές μετρίως θετικές επιπτώσεις μεσοπρόθεσμου χαρακτήρα,
- για την έβδομη ομάδα Μέτρων, εάν εξαιρεθεί η παράμετρος ατμόσφαιρα, κλιματικοί παράγοντες-ενέργεια όπου παρουσιάζεται μια ουδετερότητα στις επιπτώσεις, για όλες τις υπόλοιπες παραμέτρους διακρίνονται ιδιαίτερα θετικές επιπτώσεις μακροπρόθεσμα και ελαφρά αρνητικές επιπτώσεις σε βραχυπρόθεσμο επίπεδο.

Ως προς τις διασυνοριακές επιπτώσεις, ο Νέστος έχει μήκος 243km από τα οποία τα 130km βρίσκονται στην Ελλάδα και τα υπόλοιπα σε βουλγαρικό έδαφος. Πηγάζει από τα βουνά Rila και ρέει στο Θρακικό πέλαγος δίπλα από τη Θάσο. Έχει 50 παραπόταμους, ο μεγαλύτερος από τους οποίους είναι ο Dospat. Ο Dospat πηγάζει σε βουλγαρικό έδαφος και ρέει νοτιοανατολικά μέχρι το φράγμα Dospat, όπου στη συνέχεια κινείται νοτιοδυτικά και συνεχίζει νότια στο Νέστο. Σε ελληνικό έδαφος, τα πιο σημαντικά φράγματα που διακόπτουν τη φυσική ροή είναι στο Θησαυρό, στην Πλατανόβρυση και στο Τέμενος. Από το στιγμή που το τμήμα του Νέστου που ανήκει σε ελληνικό έδαφος είναι στο τέλος του ποταμού, δεν προβλέπονται διασυνοριακές επιπτώσεις από ελληνικής πλευράς σε όμορες χώρες.

3.3.4 Προτεινόμενα μέτρα αντιμετώπισης

Από την διαδικασία αξιολόγησης των επιπτώσεων της εφαρμογής του ΣΔΚΠ προκύπτει ότι το Σχέδιο θα έχει κατά κύριο λόγο σημαντικές θετικές επιπτώσεις στις περιβαλλοντικές παραμέτρους που εξετάστηκαν. Για τις παραμέτρους που έχουν εντοπιστεί ενδεχόμενες δυσμενείς επιπτώσεις προτείνονται στη συνέχεια κατάλληλα μέτρα αντιμετώπισης των επιπτώσεων αυτών.

Ειδικότερα, αναμένεται σημαντική θετική επίπτωση στον πληθυσμό και την υγεία καθώς οι προβλέψεις του Σχεδίου ενισχύουν σημαντικά την προστασία των πολιτών αλλά και των επαγγελματιών από τις επιπτώσεις των πλημμυρικών περιστατικών και ταυτόχρονα προωθούν την πρόληψη μέσω κατάλληλων ενεργειών και την έγκαιρη προειδοποίηση πλημμυρικών φαινομένων. Αρνητικές επιπτώσεις στρατηγικού χαρακτήρα δεν έχουν εντοπιστεί για το λόγο αυτό δεν προτείνονται πρόσθετα ειδικά μέτρα αντιμετώπισης.

Επιπλέον, μακροπρόθεσμα και σε στρατηγικό επίπεδο το Σχέδιο θα έχει θετική επίπτωση στην προστασία των υποδομών των μεταφορών και των στοιχείων της πολιτιστικής κληρονομιάς πλησίον των έργων και των περιοχών που περιλαμβάνονται στις περιοχές προστασίας από πλημμύρες καθώς οι δράσεις του Σχεδίου πρόκειται να περιορίσουν τις επιπτώσεις από τα πλημμυρικά φαινόμενα στις περιοχές αυτές. Ενδεχόμενες αρνητικές επιπτώσεις κατά την κατασκευή έργων δεν είναι στρατηγικής σημασίας και είναι πλήρως αναστρέψιμες και μπορούν να αντιμετωπιστούν με τα κατάλληλα μέτρα στη φάση εκπόνησης των αντίστοιχων ΜΠΕ των έργων.

Η επίδραση στο τοπίο του Σχεδίου επίσης δεν απαιτεί την λήψη μέτρων αντιμετώπισης καθώς μέσω των δράσεων προστατεύονται τα χαρακτηριστικά του τοπίου και ειδικότερα του αγροτικού τοπίου καθώς και του αστικού τοπίου με τα μέτρα πρόληψης και αντιπλημμυρικής προστασίας. Ενδεχόμενες αρνητικές επιπτώσεις κατά την κατασκευή έργων δεν είναι στρατηγικής σημασίας και είναι πλήρως αναστρέψιμες και μπορούν να αντιμετωπιστούν με τα κατάλληλα μέτρα στη φάση εκπόνησης των αντίστοιχων ΜΠΕ των έργων.

Όσον αφορά τον τομέα της βιοποικιλότητας και ειδικότερα την προστασία και διατήρηση των οικοσυστημάτων και των ειδών χλωρίδας και πανίδας οι προβλέψεις του Σχεδίου είναι προς την θετική κατεύθυνση καθώς προβλέπονται ειδικές δράσεις για την προστασία της βιοποικιλότητας (π.χ. παρεμβάσεις συντήρησης και διαχείρισης της παρόχθιας βλάστησης, ειδικές ρυθμίσεις για έργα αποκατάστασης του καλού οικολογικού δυναμικού σε ΙΤΥΣ) και επίσης συνολικά τα μέτρα αντιμετώπισης των πλημμυρικών φαινομένων (π.χ. αντιπλημμυρικά έργα) καθώς και οι δράσεις κατάρτισης και ενημέρωσης έχουν έμμεση θετική επίπτωση στην προστασία των οικοσυστημάτων και των ειδών. Στον τομέα της βιοποικιλότητας αναμένονται ωστόσο ενδεχόμενες αρνητικές επιπτώσεις από την κατασκευή των προτεινόμενων έργων του Σχεδίου. Η επίδραση των έργων κατά συνέπεια θα πρέπει να εξετάζεται ενδελεχώς στην τελική φάση σχεδιασμού των έργων όπου προβλέπεται η πλήρης και αναλυτική Μελέτη Περιβαλλοντικών Επιπτώσεων και θα πρέπει να περιλαμβάνονται όλα τα απαραίτητα μέτρα αντιμετώπισης των αρνητικών επιπτώσεων. Ακόμα θα πρέπει να εξασφαλίζεται από τον εκάστοτε Φορέα Διαχείρισης του έργου η τήρηση των μέτρων, όρων και περιορισμών που θα επιβληθούν σχετικά με τη βιοποικιλότητα κατά τη διαδικασία περιβαλλοντικής αδειοδότησής τους μέσω των απαραίτητων και επαρκών οικονομικών πόρων καθώς και του κατάλληλου ανθρώπινου δυναμικού.

Στον τομέα των υδατικών πόρων η επίδραση του Σχεδίου είναι ομοίως σε στρατηγικό επίπεδο θετική. Οι δράσεις που περιλαμβάνονται αφορούν σε έργα και μελέτες/κατευθύνσεις που προωθούν την προστασία της ποιότητας των επιφανειακών και υπόγειων υδάτων και του θαλάσσιου περιβάλλοντος καθώς μειώνουν τον κίνδυνο ρύπανσης των υδάτων που προέρχεται από ένα πλημμυρικό συμβάν. Επιπλέον, οι δράσεις ευαισθητοποίησης και ενημέρωσης έχουν έμμεση επίπτωση στην προστασία και ορθολογική διαχείριση των υδατικών πόρων. Ενδεχόμενες αρνητικές επιπτώσεις αναμένονται ωστόσο από την κατασκευή των προτεινόμενων έργων του Σχεδίου. Η επίδραση των έργων θα πρέπει να εξετάζεται ενδελεχώς στην τελική φάση σχεδιασμού των έργων όπου

προβλέπεται η πλήρης και αναλυτική Μελέτη Περιβαλλοντικών Επιπτώσεων και θα πρέπει να περιλαμβάνονται όλα τα απαραίτητα μέτρα αντιμετώπισης των αρνητικών επιπτώσεων. Ακόμα θα πρέπει να εξασφαλίζεται από τον εκάστοτε Φορέα Διαχείρισης του έργου η τήρηση των μέτρων, όρων και περιορισμών που θα επιβληθούν σχετικά με τη βιοποικιλότητα κατά τη διαδικασία περιβαλλοντικής αδειοδότησής τους μέσω των απαραίτητων και επαρκών οικονομικών πόρων καθώς και του κατάλληλου ανθρώπινου δυναμικού.

Όσον αφορά τις επιπτώσεις του Σχεδίου στο έδαφος και την παράκτια ζώνη αυτές αναμένονται σε στρατηγικό επίπεδο θετικές καθώς ενισχύεται η διατήρηση και η προστασία της ποιότητας του εδάφους και των εδαφικών πόρων μέσω δράσεων προώθησης ορθών καλλιεργητικών πρακτικών, περιορισμού της επιφανειακής διάβρωσης, προστασίας της ακτογραμμής και της παράκτιας ζώνης των ΖΔΥΚΠ κ.α. Ενδεχόμενες αρνητικές επιπτώσεις αναμένονται από τη φάση κατασκευής των προτεινόμενων μέτρων. Η επίδραση των έργων θα πρέπει να εξετάζεται και σε αυτή την περίπτωση στην τελική φάση σχεδιασμού των έργων όπου προβλέπεται η πλήρης και αναλυτική Μελέτη Περιβαλλοντικών Επιπτώσεων και θα πρέπει να περιλαμβάνονται όλα τα απαραίτητα μέτρα αντιμετώπισης των αρνητικών επιπτώσεων. Ακόμα θα πρέπει να εξασφαλίζεται από τον εκάστοτε Φορέα Διαχείρισης του έργου η τήρηση των μέτρων, όρων και περιορισμών που θα επιβληθούν σχετικά με τη βιοποικιλότητα κατά τη διαδικασία περιβαλλοντικής αδειοδότησής τους μέσω των απαραίτητων και επαρκών οικονομικών πόρων καθώς και του κατάλληλου ανθρώπινου δυναμικού.

Στον τομέα των χρήσεων γης και των υλικών περιουσιακών στοιχείων οι προτεινόμενες δράσεις του ΣΔΚΠ είναι σε στρατηγικό επίπεδο θετικές καθώς θα οδηγήσουν μακροπρόθεσμα σε καλύτερη προστασία και διαχείριση των χρήσεων γης από τους κινδύνους πλημμύρας και αναβάθμιση της αξίας των υλικών περιουσιακών στοιχείων.

3.3.5 Παρακολούθηση

Τέλος, προτάθηκαν από την παρούσα μελέτη **δείκτες και πλαίσιο παρακολούθησης** που θα βοηθήσουν στην αξιολόγηση των αποτελεσμάτων και επιπτώσεων της υλοποίησης του ΣΔΚΠ.

Οι δείκτες επιλέχθηκαν με βάση τα αποτελέσματα αξιολόγησης του ΣΔΚΠ και αφορούν συγκεκριμένες περιβαλλοντικές παραμέτρους που αναμένεται να επηρεαστούν και συγκεκριμένα:

- Χρήσεις γης
- Πληθυσμός-υγεία
- Ύδατα
- Βιοποικιλότητα
- Κλιματική αλλαγή

Λαμβάνοντας υπόψη και όσα παρουσιάστηκαν στην αξιολόγηση των επιπτώσεων προτείνεται η καταγραφή των δεικτών σε μία ενδιάμεση και μία τελική φάση, ήτοι το 2018 και το 2020 καθώς και η συσχέτιση των μεταβολών τους με την πορεία υλοποίησης του Σχεδίου. Τέλος, το 2018 προτείνεται μία λεπτομερής αποτίμηση των μεταβολών των προτεινόμενων δεικτών με σκοπό την ανάληψη ή όχι διορθωτικών δράσεων. Το χρονικό αυτό όριο επιλέγεται έτσι ώστε αφενός να έχει ολοκληρωθεί η υλοποίηση των δράσεων του σχεδίου και αφετέρου να υπάρχει χρόνος σε περίπτωση που θα απαιτούνται τελικά διορθωτικές δράσεις.

3.4 Κλιματική Αλλαγή

Στα πλαίσια της εθνικής στρατηγικής προσαρμογής στην κλιματική αλλαγή έχουν υλοποιηθεί οι παρακάτω δράσεις:

Εθνικό Πρόγραμμα για την Κλιματική Αλλαγή

Η τελευταία επίσημη εθνική απογραφή εκπομπών/απορροφήσεων αερίων του θερμοκηπίου πριν την εκπόνηση του Εθνικού σχεδίου Κατανομής και την υποβολή του στην Ε. Επιτροπή, υποβλήθηκε τον Φεβρουάριο του 2006 στην Ευρωπαϊκή Επιτροπή και στη Γραμματεία της Σύμβασης - Πλαίσιο των Ηνωμένων Εθνών για την Κλιματική Αλλαγή και καλύπτει την περίοδο 1990 – 2004.

Σύμφωνα με την απόφαση 2002/358/EK για την έγκριση εξ ονόματος της Ευρωπαϊκής Κοινότητας του Πρωτοκόλλου του Κιότο, η Ελλάδα δεσμεύεται να περιορίσει την αύξηση των εκπομπών αερίων θερμοκηπίου κατά την περίοδο 2008-2012 στο 25% σε σχέση με τις εκπομπές του έτους βάσης.

Το 2ο Εθνικό Πρόγραμμα για την Κλιματική Αλλαγή συντάχθηκε και υιοθετήθηκε το 2002 (ΠΥΣ 5/27-2-2003) και είχε ως στόχο τον προσδιορισμό μίας δέσμης πρόσθετων πολιτικών και μέτρων περιορισμού των εκπομπών αερίων του θερμοκηπίου προκειμένου η Ελλάδα να εκπληρώσει τις εθνικές υποχρεώσεις που απορρέουν από την εφαρμογή του Πρωτοκόλλου του Κιότο και συγκεκριμένα τον περιορισμό της αύξησης των συνολικών εκπομπών αερίων του θερμοκηπίου στο 25% σε σχέση με τις εκπομπές βάσης.

Το 2ο Εθνικό Πρόγραμμα στοχεύει στην εκπλήρωση του στόχου του Κιότο για τη χώρα με την υλοποίηση κατά βάση εγχώριων πολιτικών και μέτρων περιορισμού των εκπομπών αερίων του θερμοκηπίου, χωρίς ταυτόχρονα να αποκλείεται και η χρήση των ευέλικτων μηχανισμών του Πρωτοκόλλου εφόσον αυτό κριθεί αναγκαίο. Η υλοποίηση των εν λόγω πολιτικών και μέτρων προχωρά αρκετά ικανοποιητικά και επικαιροποιημένες ποσοτικές εκτιμήσεις σχετικά με την εξέλιξη εφαρμογής τους δίνονται τόσο στην 4η Εθνική Έκθεση για την Κλιματική Αλλαγή όσο και στην Έκθεση Προόδου της χώρας μέχρι το 2005 ως προς τους στόχους του Κιότο, που έχουν καταταθεί στη Γραμματεία της Σύμβασης για τη κλιματική αλλαγή.

Εθνική Στρατηγική για την προσαρμογή στην Κλιματική Αλλαγή (ΕΣΠΚΑ)

Τον Δεκέμβριο του 2014, το Υπουργείο Περιβάλλοντος Ενέργειας και Κλιματικής Αλλαγής (νυν Υπουργείο Περιβάλλοντος και Ενέργειας/ ΥΠΕΝ), το Ίδρυμα Ιατροβιολογικών Ερευνών της Ακαδημίας Αθηνών και η Τράπεζα της Ελλάδος (ΤτΕ), υπέγραψαν μνημόνιο συνεργασίας που αφορούσε εκτός των άλλων και στην σύνθεση του κειμένου της Εθνικής Στρατηγικής για την Προσαρμογή στη Κλιματική Αλλαγή (ΕΣΠΚΑ). Τον Απρίλιο του 2016 εκδόθηκε η Εθνική Στρατηγική για την προσαρμογή στην Κλιματική Αλλαγή, η οποία θέτει τους γενικούς στόχους, τις κατευθυντήριες αρχές και τα μέσα υλοποίησης μιας σύγχρονης αποτελεσματικής και αναπτυξιακής στρατηγικής προσαρμογής στο πλαίσιο που ορίζεται από την σύμβαση των Ηνωμένων Εθνών για την Κλιματική Αλλαγή, τις Ευρωπαϊκές Οδηγίες και τη διεθνή εμπειρία και φιλοδοξεί να αποτελέσει το μοχλό κινητοποίησης των δυνατοτήτων της ελληνικής πολιτείας, οικονομίας και ευρύτερα της κοινωνίας για την αντιμετώπιση των επιπτώσεων της κλιματικής αλλαγής στα χρόνια που έρχονται.

Ο πρωταρχικός σκοπός της ΕΣΠΚΑ είναι να συμβάλει στην ενίσχυση της ανθεκτικότητας της χώρας όσον αφορά τις επιπτώσεις από την κλιματική αλλαγή και στη δημιουργία των προϋποθέσεων ώστε οι αποφάσεις να λαμβάνονται με βάση τη σωστή πληροφόρηση και με μακροπρόθεσμη στόχευση,

αντιμετωπίζοντας τους κινδύνους και αξιοποιώντας τις ευκαιρίες που πηγάζουν από την κλιματική αλλαγή. Βασικοί στόχοι της ΕΣΠΚΑ είναι:

- η βελτίωση της διαδικασίας λήψης αποφάσεων μέσω της απόκτησης πληρέστερων πληροφοριών και επιστημονικών δεδομένων σχετικών με την προσαρμογή,
- η προώθηση της ανάπτυξης και εφαρμογής περιφερειακών/τοπικών σχεδίων δράσης σε συμφωνία με την εθνική στρατηγική,
- η προώθηση δράσεων και πολιτικών προσαρμογής σε όλους τους τομείς με έμφαση στους πιο ευάλωτους,
- η δημιουργία μηχανισμού παρακολούθησης και αξιολόγησης των δράσεων και πολιτικών προσαρμογής, και
- η ενημέρωση και ευαισθητοποίηση της κοινωνίας.

Στο επόμενο στάδιο προβλέπεται η εκπόνηση των Περιφερειακών Σχεδίων για την Προσαρμογή στην Κλιματική Αλλαγή (ΠεΣΠΚΑ), που με βάση τις κλιματικές συνθήκες και την τρωτότητα κάθε περιφέρειας θα καθορίσουν επακριβώς τους τομείς πολιτικής και τις γεωγραφικές ενότητες προτεραιότητας για λήψη μέτρων με ταυτόχρονη εξειδίκευση των μέτρων αυτών, καθώς επίσης τα οικονομικά μέσα για την υλοποίηση των μέτρων, τους φορείς υλοποίησης, τους εμπλεκόμενους φορείς, κλπ. Με τα άρθρα 42-45 του Ν. 4414/2016 (Α'149), θεσμοθετήθηκαν οι διαδικασίες εκπόνησης και έγκρισης της ΕΣΠΚΑ και των ΠεΣΠΚΑ, οι διαδικασίες αναθεώρησης/τροποποίησής τους και τα ελάχιστα περιεχόμενα αυτών. Επιπλέον εγκρίθηκε η 1η ΕΣΠΚΑ και θεσμοθετήθηκε και το Εθνικό Συμβούλιο για την Προσαρμογή στην Κλιματική Αλλαγή. Η κατάρτιση των Περιφερειακών Σχεδίων για την Προσαρμογή στην Κλιματική Αλλαγή (ΠεΣΠΚΑ), γίνεται σύμφωνα με την Υπουργική Απόφαση 11258/2017 (ΦΕΚ Β'873), περί εξειδίκευσης του περιεχομένου τους.

Η ΕΣΠΚΑ έχει άμεση σχέση με το εξεταζόμενο Σχέδιο καθώς αποτελεί ένα πλαίσιο πολιτικής για την αντιμετώπιση των επιπτώσεων της κλιματικής αλλαγής και ειδικότερα στο θέμα των πλημμυρών εμφανίζει σημαντική συνέργεια καθώς προωθεί πολιτικές προσαρμογής και κατευθύνσεις για την πρόληψη και τη διαχείριση κινδύνων που προκαλούνται από την κλιματική αλλαγή όπως οι πλημμύρες.

Καθώς ο τομέας των υδάτινων πόρων είναι ένας από τους κρισιμότερους σε ό,τι αφορά την πολιτική προσαρμογής, δεδομένου ότι η κλιματική αλλαγή επιφέρει ήδη σημαντικές μεταβολές στην ποιότητα, την ποσότητα και άρα και στη διαθεσιμότητα των υδάτινων πόρων επηρεάζοντας έμμεσα και άλλους σημαντικούς τομείς (π.χ. γεωργία, παραγωγή ενέργειας από υδροηλεκτρικές μονάδες, βιομηχανία, υγεία και υγιεινή) (WWF, 2011)¹, η αντιμετώπιση και διαχείριση των κινδύνων στον τομέα των υδάτων, τους οποίους η κλιματική αλλαγή επιδεινώνει (πλημμύρες, λειψυδρία – ξηρασία), αποτελούν βασική παράμετρο στη διαμόρφωση της πολιτικής για την προσαρμογή στον τομέα των υδάτων, σε συνδυασμό και με τη βιώσιμη διαχείριση των υδάτινων πόρων (Οδηγία πλαίσιο για τα ύδατα – 2000/60/ΕΚ).

¹ Ε.Κε.Π.Ε.Κ. Παντείου Πανεπιστημίου, ΓΣΕΕ, ΤΕΕ, WWF Ελλάς, «Οδικός Χάρτης για την Προσαρμογή της Ελλάδας στην Κλιματική Αλλαγή». Επιστημονική έκθεση. Αθήνα: Οκτώβριος 2011.

Ελληνικό Σχέδιο Δράσης για την Καταπολέμηση της Ερημοποίησης

Η ερημοποίηση, όπως έχει οριστεί στην Παγκόσμια Διάσκεψη Κορυφής του Περιβάλλοντος (1992), είναι η υποβάθμιση της γης στις ξηρές, ημίξηρες και ύφυγρες περιοχές, η οποία προκύπτει από την δράση πολλών παραγόντων στους οποίους περιλαμβάνονται οι κλιματικές μεταβολές και οι ανθρώπινες δραστηριότητες. Ο όρος ερημοποίηση δεν θα πρέπει να συγχέεται με την δημιουργία ερήμων. Η ερημοποίηση είναι η διαδικασία σύμφωνα με την οποία η παραγωγική γη υποβαθμίζεται και σταδιακά μετατρέπεται σε αφιλόξενη για την αναπτυσσόμενη βλάστηση, δημιουργώντας έτσι κηλίδες απογυμνωμένων περιοχών με την εμφάνιση του μητρικού πετρώματος στην επιφάνεια.

Η Σύμβαση των Ηνωμένων Εθνών για την Καταπολέμηση της Ερημοποίησης κυρώθηκε από τη Βουλή των Ελλήνων το 1997, κατέστη Νόμος του Κράτους (Ν. 2468/97) και οδήγησε στη σύσταση της Εθνικής Επιτροπής για την Καταπολέμηση της Ερημοποίησης (ΕΚΕΘΕ). Η ΕΚΕΘΕ είχε τη ευθύνη της σύνταξης και κατάρτισης του Ελληνικού Σχεδίου Δράσης για την Καταπολέμηση της Ερημοποίησης, το οποίο η ελληνική κυβέρνηση αποδέχθηκε με την ΚΥΑ 99605/3719 (ΦΕΚ 974/Τ.Β/ 27-07-2001). Το εν λόγω Σχέδιο Δράσης παρουσιάζει αναλυτικά τους παράγοντες και τις διαδικασίες που προκαλούν την ερημοποίηση στην Ελλάδα, και προτείνει ένα συνεκτικό πλαίσιο μέτρων πρόληψης και αντιμετώπισης του φαινομένου. Συνοπτικά, οι βασικοί άξονες του Σχεδίου Δράσης για την ερημοποίηση είναι:

- Η προστασία των δασών από πυρκαγιές και καταστροφικές εκχερσώσεις, καθώς και η έγκαιρη αποκατάσταση της καταστρεφόμενης από τις πυρκαγιές δασικής βλάστησης.
- Η προστασία των υδατικών πόρων από την υπερκατανάλωση και τη ρύπανση. Ιδιαίτερη έμφαση αποδίδεται στον τομέα της γεωργίας με πρόνοια για την εφαρμογή αρδευόμενης γεωργίας μόνο σε περιπτώσεις εξασφαλισμένης αιφόρου επάρκειας υδατικών πόρων, με παράλληλο εκσυγχρονισμό των αρδευτικών συστημάτων και λαμβανομένων υπόψη και των αναγκών της πρόληψης της αλάτωσης των εδαφών.
- Η προστασία των αγροτικών γαιών και βοσκοτόπων από την εντατική εκμετάλλευση λαμβάνοντας υπόψη τα όρια της βιοϊκανότητας τους και με πρόνοια για άσκηση της γεωργίας μόνο σε εδάφη με μικρές κλίσεις. Επίσης, προστασία αγροτόπων και δασικών εκτάσεων από πιέσεις για οικοδομική, βιομηχανική και τουριστική χρήση, καθώς και αναθεώρηση του συστήματος γεωργικών και κτηνοτροφικών επιδοτήσεων οι οποίες δεν εξασφαλίζουν την αιφόρο ανάπτυξη.
- Η ενίσχυση της έρευνας, ανταλλαγής πληροφοριών και εκπαίδευσης, και οργάνωση μηχανισμών παρακολούθησης με την επιλογή κατάλληλων δεικτών.

Οι ειδικές δράσεις που θεσπίζονται ανά κατηγορία, περιλαμβάνουν μεταξύ άλλων:

- Για τη Γεωργία:
 - Προσδιορισμός κριτηρίων ένταξης γαιών στην αιφόρο γεωργία
 - Λήψη μέτρων μείωσης των απωλειών και αύξησης της αποθήκευσης του εδαφικού ύδατος
 - Εφαρμογή συστημάτων άρδευσης που περιορίζουν τον κίνδυνο δευτερογενούς αλάτωσης των εδαφών και διεύθυνσης θαλασσίου ύδατος στους υπόγειους υδροφορείς
 - Θέσπιση κινήτρων εφαρμογής αιφόρων γεωργικών πρακτικών

- Για τους Υδάτινους Πόρους:
 - Ενίσχυση του συντονισμού της διαχείρισης εθνικών υδατικών πόρων και επίσπευση λήψης απαιτούμενων θεσμικών μέτρων
 - Κατάρτιση μελετών επάρκειας ύδατος στις απειλούμενες περιοχές σε επίπεδο Νομού-Προστασία γαιών και βλάστησης στις λεκάνες απορροής
 - Προώθηση πρακτικών για την ανακύκλωση και επαναχρησιμοποίηση αρδευτικού ύδατος
 - Εφαρμογή ολοκληρωμένων συστημάτων διαχείρισης αρδευτικού ύδατος.

4 ΣΥΝΤΟΜΗ ΠΑΡΟΥΣΙΑΣΗ ΥΔΑΤΙΚΟΥ ΔΙΑΜΕΡΙΣΜΑΤΟΣ ΘΡΑΚΗΣ

4.1 Φυσικά Χαρακτηριστικά

4.1.1 Καθορισμός Λεκανών Απορροής Ποταμού

Με την απόφαση 706/16-7-2010 ([ΦΕΚ Β' 1383/02.09.2010](#) & [ΦΕΚ Β' 1572/28.09.2010](#)), της Εθνικής Επιτροπής Υδάτων «περί καθορισμού των Λεκανών Απορροής Ποταμών της χώρας και ορισμού των αρμόδιων Περιφερειών για τη διαχείριση και προστασία τους» και τις αποφάσεις έγκρισης της Εθνικής Επιτροπής Υδάτων των 1^{ων} ΣΔΛΑΠ καθορίστηκαν οι σαράντα-έξι (46) Λεκάνες Απορροής Ποταμών, οι οποίες υπάγονται σε δεκατέσσερις (14) Περιοχές Λεκανών Απορροής Ποταμών (που αντιστοιχούν στον όρο Υδατικά Διαμερίσματα του Αρθρου 3 του ΠΔ 51/2007).

Ως «Λεκάνη απορροής ποταμού» ορίζεται η εδαφική έκταση από την οποία αποστραγγίζεται το σύνολο της απορροής (βροχόπτωση ή/ και χιονόπτωση) μιας περιοχής, μέσω του υδρογραφικού δικτύου της (διαδοχικών ρευμάτων, χειμάρρων, ποταμών, και πιθανώς λιμνών) και παροχετεύεται στη θάλασσα μέσω της εκβολής (ή δέλτα) ποταμού.

Το ΥΔ Θράκης αποτελείται από πέντε (5) λεκάνες απορροής, από τις οποίες οι δυο αποτελούν διασυνοριακές λεκάνες απορροής, αυτές των π. Νέστου και Έβρου. Τις λεκάνες αυτές μοιράζεται η Ελλάδα με την Βουλγαρία (Νέστου) και με την Βουλγαρία και την Τουρκία (Έβρου).

Ο κωδικός της κάθε λεκάνης και η έκτασή τους παρουσιάζονται στον παρακάτω πίνακα:

Πίνακας 4.1: Λεκάνες απορροής ΥΔ Θράκης

Κωδικός Λεκάνης	Ονομασία λεκάνης	Έκταση (km ²)
EL1207	ΝΕΣΤΟΥ	2 975.5
EL1208	Ρ. ΞΑΝΘΗΣ - ΞΗΡΟΠΟΤΑΜΟΣ	1 662.6
EL1209	Ρ. ΚΟΜΟΤΗΝΗΣ - ΛΟΥΤΡΟΥ ΕΒΡΟΥ	1 958.3
EL1210	ΕΒΡΟΥ	4 080.8
EL1242	ΘΑΣΟΥ - ΣΑΜΟΘΡΑΚΗΣ	562.8
ΥΔ ΘΡΑΚΗΣ	ΣΥΝΟΛΟ ΥΔ ΘΡΑΚΗΣ	11 240

Το μεγαλύτερο μέρος της ΛΑΠ Νέστου καταλαμβάνει η επί ελληνικού εδάφους υπολεκάνη απορροής του ομώνυμου ποταμού. Επίσης, περιλαμβάνει και δύο μικρές τοπικές υπολεκάνες εκατέρωθεν των εκβολών του Νέστου. Η ΛΑΠ Ρ. Ξάνθης - Ξηρορέματος αποτελείται κυρίως από τις υπολεκάνες απορροής των π. Κόσυνθου και Κομψάτου, την υπολεκάνη απορροής της Λ/Θ Βιστωνίδας και των περίξ αυτής παράλιων μεταβατικών υδατικών συστημάτων. Η ΛΑΠ Ρ. Κομοτηνής - Λουτρού Έβρου περιλαμβάνει τις υπολεκάνες απορροής του π. Λίσσου (ή Φιλιουρή) και του π. Βοσβόζη η οποία περιλαμβάνει και την σημαντική λ. Ισμαρίδα (Μητρικού). Η ΛΑΠ Έβρου περιλαμβάνει το ως άνω τμήμα της ευρύτερης λεκάνης του Έβρου ποταμού το οποίο βρίσκεται στην ελληνική επικράτεια καθώς και ορισμένα μικρότερα υδατορεύματα στα νοτιοδυτικά της λεκάνης Έβρου (χ. Λουτρού, ρ. Ειρήνης, ρ. Αράπης). Η ΛΑΠ περιλαμβάνει ακόμα υπολεκάνες απορροής δύο ακόμα διασυνοριακών

ποταμών, παραπόταμων του π. Έβρου: του π. Άρδα, στην περιοχή της Ορεστιάδας και του π. Ερυθροποτάμου στην περιοχή του Διδυμοτείχου. Η ΛΑΠ Θάσου – Σαμοθράκης, περιλαμβάνει τις μικρές υπολεκάνες των νήσων Θάσου και Σαμοθράκης.

4.1.2 Μορφολογία και κλίμα

Το Υδατικό Διαμέρισμα Θράκης έχει έκταση 11 240 km², από τα οποία τα 563 km² ανήκουν στα νησιά Θάσο και Σαμοθράκη. Το ΥΔ ορίζεται βόρεια, από τη γραμμή των συνόρων Ελλάδας-Βουλγαρίας και τον υδροκρίτη των λεκανών Νέστου-Οχυρού, ανατολικά από τη γραμμή των συνόρων Ελλάδας - Τουρκίας μέχρι τον Κόλπο Αίνου, δυτικά από τον υδροκρίτη των λεκανών Νέστου - Οχυρού, Νέστου - Στρυμόνα, Νέστου - ρέματος Νέας Καρβάλης και τον υδροκρίτη των παραλιακών ρεμάτων Χρυσούπολης μέχρι τον Κόλπο της Καβάλας.

Το ΥΔ Θράκης, είναι κατά το μεγαλύτερο μέρος του (49.77%) πεδινό. Γενικά, η κατανομή των υψομέτρων έχει ως εξής: το 21.89% της έκτασης του ΥΔ έχει υψόμετρο πάνω από 600m, το 30.15% μεταξύ 200 και 600m, και το 49.77% έχει υψόμετρο μικρότερο των 200m. Οι κλίσεις του εδάφους στο ΥΔ Θράκης έχουν ως εξής: το 44.78% της έκτασης του ΥΔ χαρακτηρίζεται από επίπεδο ανάγλυφο με κλίσεις 0-5%, το 13.33% της έκτασης του ΥΔ χαρακτηρίζεται από κυματώδες ανάγλυφο με κλίσεις 5-10%, το 27.88% της έκτασης του ΥΔ χαρακτηρίζεται από λοφώδες ανάγλυφο με κλίσεις 10-30%, και το 15.82% της έκτασης του ΥΔ χαρακτηρίζεται από επικλινές ανάγλυφο με κλίσεις >30%.

Σχετικά με τη μορφολογία σε κάθε ΛΑΠ:

- **Λεκάνη Νέστου:** βρίσκεται δυτικά του ΥΔ και διαρρέεται από τον π. Δεσπάτη και τον π. Νέστο ο οποίος πηγάζει από πηγές του όρους Ρίλα της Βουλγαρίας μεταξύ των οροσειρών Αίμου και Ροδόπης και εκβάλλει στο Θρακικό πέλαγος σχηματίζοντας το δέλτα του Νέστου.
- **Λεκάνη Ρέματος Ξάνθης – Ξηρορέματος:** Κύριοι ποταμοί αυτής της λεκάνης είναι ο Κόσυνθος (ή ρ. Ξάνθης), ο Κομπάτος (ή ρ. Ξηροποτάμου), ο Τραύος (ή ρ. Ασπροποτάμου). Οι ποταμοί εκβάλλουν νότια της λίμνης Βιστωνίδα. Δυτικά της λίμνης βρίσκονται μια σειρά από λιμνοθάλασσες (Κεσσάνη, Λαφρούδα, Λάφρη), και νοτιοανατολικά η λιμνοθάλασσα του Πόρτο-Λάγος.
- **Λεκάνη Ρεμάτων Κομοτηνής – Λουτρού Έβρου:** Κύριοι ποταμοί αυτής της λεκάνης ο Βοσβόζης (ή Μπόσμπος, ή ρ. Κομοτηνής) και ο Φιλιούρης (Φυλίρης ή Λίσσος). Ο Βοσβόζης εκβάλλει στη φυσική λίμνη Ισμαρίδα.
- **Η λεκάνη του Έβρου:** διαρρέεται από τον ποταμό Έβρο ο οποίος πηγάζει από πηγές του όρους Ρίλα της Βουλγαρίας και εκβάλλει στο Θρακικό πέλαγος. Σημαντικοί παραπόταμοι του Έβρου είναι π. Άρδας και ο π. Ερυθροπόταμος.
- **Λεκάνη Θάσου – Σαμοθράκης:** Το περίγραμμα της Θάσου είναι σχεδόν στρογγυλό, ενώ το μήκος των ακτών της ανέρχεται σε 115 km. Το ανάγλυφο της είναι ήπιο, ιδιαίτερα στις δυτικές ακτές και αρκετά απότομο στον ορεινό όγκο (1 166 m). Στην Θάσο δεν υπάρχουν υδατορέματα μόνιμης ροής, μόνο στο δυτικό τμήμα υπάρχουν κάποια υδατορέματα χειμαρρώδους ροής, όπως Διπόταμος, Πλατανόρεμα, Λάκκος Μαριών, κ.α. Το περίγραμμα της Σαμοθράκης είναι ωσειδές, με μέγιστο μήκος περίπου 20 km και πλάτος 12 km, ενώ το μήκος των ακτών της ανέρχεται σε 59 km. Το ανάγλυφο είναι ορεινό, με απόκρημνες παραλίες στο νότιο τμήμα του νησιού (μέγιστο ύψος 1 590 m). Κύρια υδατορέματα μόνιμης ροής υπάρχουν στο νότιο τμήμα του νησιού και είναι το ρ. Ξηροπόταμος και το ρ. Βάτου.

Σε ότι αφορά το κλίμα της περιοχής, αυτό χαρακτηρίζεται ενδιάμεσο, μεταξύ μεσογειακού και μεσευρωπαϊκού τύπου κλίματος. Είναι δηλαδή ένας μεταβατικός τύπος. Η διανομή της ετήσιας βροχόπτωσης διατηρεί το χαρακτηριστικό του μεσογειακού τύπου, ότι δηλαδή η ξηρή περίοδος συμπίπτει με την θερμή. Οι βροχές έχουν πιο μεγάλη διάρκεια και οι νεφοσκεπείς ημέρες διαρκούν ολόκληρη σειρά ημερών. Οι παγετοί είναι συχνοί καθώς επίσης συχνή είναι και η εμφάνιση χιονιού στις ορεινές περιοχές. Όσο απομακρυνόμαστε από την ακτή οι ηπειρωτικοί χαρακτήρες γίνονται πιο έντονοι. Οι βροχοπτώσεις στο ορεινό τμήμα είναι υψηλότερες από εκείνες του πεδινού τμήματος. Ο πιο βροχερός μήνας και στα δυο τμήματα είναι ο Δεκέμβριος και πιο ξηρός μήνας είναι ο Αύγουστος. Γενικά βροχερότερη περίοδος και για τα δύο τμήματα είναι το εξάμηνο Οκτωβρίου-Μαρτίου, όπου συγκεντρώνεται το 63% των βροχοπτώσεων στο πεδινό τμήμα και 62.5% στο ορεινό. Ξηρή περίοδος θεωρείται το εξάμηνο Απριλίου-Σεπτεμβρίου. Παρατηρείται ότι :

- Στο επίπεδο της θάλασσας και στο νησιωτικό τμήμα απουσιάζουν οι ψυχροί και υγροί μήνες, επικρατεί χερσαίο μεσογειακό κλίμα. Η ετήσια βροχόπτωση στα παράκτια και το νησιωτικό τμήμα κυμαίνεται μεταξύ 500 και 600mm.
- Στα πεδινά επικρατεί μεσευρωπαϊκό κλίμα και η ετήσια βροχόπτωση κυμαίνεται μεταξύ 600 και 1 000mm.
- Στα υψηλά υψόμετρα αντίθετα απουσιάζουν ξηροί μήνες, επικρατεί ορεινό κλίμα και η ετήσια βροχόπτωση ξεπερνά τα 1 000 mm.

Σε όλες τις περιπτώσεις παρατηρείται μεγάλο θερμοκρασιακό εύρος και χαμηλές θερμοκρασίες το χειμώνα.

4.1.3 Γεωλογία – Υδρογεωλογία

Ως προς τις γεωλογικές συνθήκες, η περιοχή του Υδατικού Διαμερίσματος της Θράκης περιλαμβάνει μεταλλικούς σχηματισμούς του Τεταρτογενούς και Νεογενούς στις πεδινές περιοχές, ιζήματα του Τριτογενούς, μεταϊζηματογενή πετρώματα τα οποία ανήκουν στην Περιοδοπική ζώνη (εμφανίζεται επιφανειακά στην περιοχή της Αλεξανδρούπολης, στον Έβρο) και μεταμορφωμένα και πυριγενή πετρώματα που γεωτεκτονικά ανήκουν στη μάζα Ροδόπης. Πιο συγκεκριμένα το πεδινό τμήμα του Υδατικού Διαμερίσματος της Θράκης καλύπτεται από ιζήματα του Τεταρτογενούς. Πρόκειται για τις νεότερες αποθέσεις των χειμάρρων και ποταμών, οι οποίες καλύπτουν τις τριτογενείς αποθέσεις. Στις εκβολές των χειμάρρων στην πεδιάδα αλλά και στη βάση των κρασπέδων της ορεινής μάζας της Ροδόπης, δημιουργούνται συνεχείς παράλληλοι κώνοι ριπιδίων από αδρομερή υλικά. Στο ανατολικό τμήμα του διαμερίσματος ολοκαινικές αποθέσεις από άμμους, χάλικες, κροκάλες και αργίλους εντοπίζονται στο δέλτα Έβρου και την παρέμβριο περιοχή. Στο δυτικό τμήμα του ΥΔ Θράκης, οι αλλουβιακές αποθέσεις καταλαμβάνουν μεγάλη έκταση στο δέλτα του Νέστου και στο κεντρικό τμήμα του βυθίσματος Ξάνθης- Κομοτηνής. Οι αποθέσεις του Πλειστοκαίνου επιφανειακά καταλαμβάνουν μικρή έκταση κατά μήκος των κρασπέδων της ορεινής ζώνης ως πλευρικά κορήματα και υλικά αποθέσεως μικροχειμάρρων που εκβάλλουν ακριβώς στα κράσπεδα. Στην περιοχή του π. Άρδα απαντώνται πλειστοκαινικές αποθέσεις ηπειρωτικής φάσης οι οποίες συνίστανται από χαλαρά κροκαλοπαγή, άμμους, αργίλους, αργιλιούδες. Ιζήματα του Νεογενούς απαντώνται στην λεκάνη του Νέστου και στην περιοχή της Κομοτηνής. Οι σχηματισμοί του Πλειοκαίνου συνίστανται από χάλικες και άμμους, χερσαίας (ποταμοχειμάρριας) ή και λιμναίας προέλευσης, με τα λεπτομερέστερα υλικά να καταλαμβάνουν τους ανώτερους ορίζοντες. Κατά τη διάρκεια του Τριτογενούς (Ηώκαινο-Ολιγόκαινο) δημιουργούνται λεκάνες ιζηματογένεσης όπως είναι οι λεκάνες της Ορεστιάδας,

Αλεξανδρούπολης και Ξάνθης – Κομοτηνής. Παράλληλα την περίοδο του Τριτογενούς εκδηλώθηκε ηφαιστειακή δραστηριότητα δημιουργώντας ηφαιστειοϊζηματογενείς σχηματισμούς οι οποίοι κατανέμονται κυρίως σε δύο μεγάλες περιοχές, στην περιοχή μεταξύ Διποτάμων-Καλότυχου και στην περιοχή Αλεξανδρούπολης. Στους ορεινούς όγκους της περιοχής εμφανίζεται το κρυσταλλοσχιστώδες υπόβαθρο το οποίο δομείται από σχηματισμούς της μάζας της Ροδόπης. Η μάζα της Ροδόπης διακρίνεται σε δυο τεκτονικές ενότητες, την κατώτερη ενότητα Παγγαίου και την ανώτερη ενότητα Σιδηρόνερου η οποία επωθείται στην ενότητα Παγγαίου. Η γεωτεκτονική θεώρηση επεκτείνεται στο σύνολο της Ροδοπικής μάζας με αποτέλεσμα την υποδιαίρεσή της σε δυτική, κεντρική και ανατολική. Στην κεντρική Ροδόπη λείπει τελείως ο ανθρακικός σχηματισμός και η δομή συνεχίζεται με δεύτερη μαρμαροαμφιβολιτική σειρά. Η ανατολική έχει παρόμοια υποδιαίρεση με την κεντρική, με τη διαφορά ότι απουσιάζει επιπλέον και η μαρμαροαμφιβολιτική σειρά, ενώ προσδιορίζεται μια δεύτερη και παλαιότερη γενιά υπερβασικών σωμάτων με διεισδύσεις πηγματιτών συμπτυχωμένων με τα περιβάλλοντα πετρώματα. Τέλος η δυτική Ροδόπη, χαρακτηρίζεται από την εμφάνιση των ακόλουθων λιθολογικών ενότητων: α) ενότητα γνευσίων, β) ενότητα λιθολογικών εναλλαγών και γ) ενότητα μαρμάρων με συνολικό πάχος 4 km περίπου.

Στην ευρύτερη περιοχή του ΥΔ Θράκης, αναπτύσσονται τρία είδη υδροφόρων συστημάτων, το πρώτο μέσα στις τεταρτογενείς, νεογενείς και τριτογενείς αποθέσεις (κοκκώδες σύστημα), το δεύτερο μέσα στα υδροπερατά μάρμαρα (καρστικό σύστημα) και το τρίτο σε μεταμορφωμένα, πυριγενή και ηφαιστειακά πετρώματα τα οποία είναι τεκτονισμένα (ρωγματικό σύστημα). Η κοκκώδης υδροφορία, αναπτύσσεται κυρίως σε τεταρτογενείς και τριτογενείς σχηματισμούς, και χαρακτηρίζεται κατά κανόνα από έναν φρεάτιο επιφανειακό υδροφόρο ορίζοντα και έναν ή περισσότερους επάλληλους βαθύτερους, οι οποίοι βρίσκονται υπό πίεση ή μερικώς υπό πίεση. Στους κοκκώδεις σχηματισμούς η υδροφορία των φρεατίων και υπό πίεση υδροφόρων οριζόντων θεωρείται ενιαία. Η τροφοδοσία αυτών των συστημάτων προέρχεται από τις βροχοπτώσεις, τις επιφανειακές απορροές και από πλευρικές μεταγγίσεις υπόγειων υδάτων από τα περιβάλλοντα πετρώματα. Η καρστική υδροφορία, αναπτύσσεται κυρίως εντός του σχηματισμού των μαρμάρων και των ασβεστόλιθων, κυρίως στα ορεινά δυτικά τμήματα του ΥΔ Θράκης. Τροφοδοτούνται σχεδόν αποκλειστικά από τα μετεωρικά κατακρημνίσματα και μόνο στην περίπτωση του καρστικού συστήματος Ορέων Λεκάνης έχει διαπιστωθεί η αμφίδρομη επικοινωνία του καρστικού υδροφόρου με τον ποταμό Νέστο. Η εκφόρτιση πραγματοποιείται κυρίως μέσω καρστικών πηγών. Η ρωγματική υδροφορία, αναπτύσσεται κυρίως στα μεταμορφωμένα, πυριγενή και ηφαιστειακά πετρώματα. Τα μαγματικά και μεταμορφωμένα πετρώματα θεωρούνται γενικά υδροστεγανά, στην περιοχή όμως του ΥΔ Θράκης, οι συνθήκες ισχυρού τεκτονισμού δημιουργούν δευτερογενές πορώδες το οποίο και επιτρέπει την ύπαρξη υπόγειας υδροφορίας συνήθως τοπικής σημασίας και χαμηλής δυναμικότητας. Ευνοϊκότερες συνθήκες υδροφορίας αναπτύσσονται στην κατά τόπους εμφάνιση μαρμάρων τα οποία όμως έχουν μικρή επιφανειακή εξάπλωση. Τα ηφαιστειακά πετρώματα της περιοχής χαρακτηρίζονται γενικά από μικρή υδροπερατότητα αλλά η έντονη τεκτονική τους καταπόνηση που εκδηλώνεται με ένα μεγάλο δίκτυο ασυνεχειών και ρωγματώσεων έχει ως αποτέλεσμα την ανάπτυξη τοπικά ικανοποιητικής υδροφορίας.

4.1.4 Υπόγεια Υδατικά Συστήματα (ΥΥΣ)

Στο πλαίσιο της 1^{ης} Αναθεώρησης του ΣΔΛΑΠ του ΥΔ Θράκης προσδιορίστηκαν συνολικά δεκαοχτώ (18) ΥΥΣ, ως εξής:

Πίνακας 4.2: Υπόγεια Υδατικά Συστήματα του ΥΔ Θράκης

α/α	Όνομα ΥΥΣ	Κωδικός ΥΥΣ
1	ΣΥΣΤΗΜΑ ΔΕΛΤΑ ΝΕΣΤΟΥ	EL1200060
2	ΣΥΣΤΗΜΑ ΟΡΕΩΝ ΛΕΚΑΝΗΣ	EL1200070
3	ΣΥΣΤΗΜΑ ΠΟΤΑΜΩΝ - ΣΤΑΥΡΟΥΠΟΛΗΣ	EL120B090
4	ΣΥΣΤΗΜΑ ΞΑΝΘΗΣ - ΚΟΜΟΤΗΝΗΣ	EL1200050
5	ΣΥΣΤΗΜΑ ΦΙΛΙΟΥΡΗ	EL1200040
6	ΣΥΣΤΗΜΑ ΔΡΟΣΙΝΙΟΥ	EL120B100
7	ΣΥΣΤΗΜΑ ΜΑΡΩΝΕΙΑΣ	EL1200110
8	ΣΥΣΤΗΜΑ ΡΟΔΟΠΗΣ	EL1200120
9	ΣΥΣΤΗΜΑ ΟΡΕΣΤΙΑΔΑΣ	EL12BT010
10	ΣΥΣΤΗΜΑ ΠΑΡΑΕΒΡΙΑΣ ΠΕΡΙΟΧΗΣ - ΔΕΛΤΑ ΕΒΡΟΥ	EL120T020
11	ΣΥΣΤΗΜΑ ΜΑΚΡΗΣ	EL1200030
12	ΣΥΣΤΗΜΑ ΑΛΕΞΑΝΔΡΟΥΠΟΛΗΣ	EL1200130
13	ΣΥΣΤΗΜΑ ΕΒΡΟΥ	EL1200140
14	ΣΥΣΤΗΜΑ ΣΟΥΦΛΙΟΥ - ΔΙΔΥΜΟΤΕΙΧΟΥ	EL12BT150
15	ΣΥΣΤΗΜΑ ΘΑΣΟΥ	EL1200080
16	ΣΥΣΤΗΜΑ ΘΑΣΟΥ - ΠΡΙΝΟΥ	EL1200160
17	ΣΥΣΤΗΜΑ ΣΑΜΟΘΡΑΚΗΣ	EL1200170
18	ΣΥΣΤΗΜΑ ΣΑΜΟΘΡΑΚΗΣ - ΞΗΡΟΠΟΤΑΜΟΥ	EL1200180

4.1.5 Επιφανειακά Ύδατα

Στα πλαίσια της 1^{ης} Αναθεώρησης του ΣΔΛΑΠ του ΥΔ Θράκης προσδιορίστηκαν συνολικά, εκατόν ενενήντα εννέα (199) επιφανειακά υδατικά συστήματα (ΕΥΣ). Από αυτά, τα 176 αποτελούν ποτάμια υδατικά συστήματα (ΥΣ), τα 5 αποτελούν ποτάμια ΙΤΥΣ - Ταμειυτήρες, 1 λιμναίο ΙΤΥΣ - Ταμειυτήρας, 5 μεταβατικά ΥΣ και 12 παράκτια ΥΣ. Στους πίνακες που ακολουθούν παρουσιάζονται οι ονομασίες και οι κωδικοί των ΕΥΣ.

Πίνακας 4.3: Ποτάμια Υδατικά Συστήματα του ΥΔ Θράκης

α/α	Όνομα ΥΣ	Κωδικός ΥΣ	Κατηγορία
1	ΝΕΣΤΟΣ Π.	EL1207R0002000002H	ΙΤΥΣ
2	ΝΕΣΤΟΣ Π.	EL1207R0002000004H	ΙΤΥΣ
3	ΝΕΣΤΟΣ Π.	EL1207R0002000005N	ΦΥΣ
4	ΝΕΣΤΟΣ Π.	EL1207R0002000006N	ΦΥΣ
5	ΝΕΣΤΟΣ Π.	EL1207R0002010001H	ΙΤΥΣ
6	ΞΗΡΟΡΕΜΑ Ρ.	EL1207R0002020003N	ΦΥΣ
7	ΜΑΥΡΟΜΥΤΗΣ Ρ.	EL1207R0002040007N	ΦΥΣ
8	ΚΑΤΩ ΡΕΜΑ Ρ.	EL1207R0002060008N	ΦΥΣ
9	ΧΡΥΣΟΡΕΜΑ Ρ.	EL1207R0002080009N	ΦΥΣ
10	ΑΝΩΝΥΜΟ Ρ.	EL1207R0002100010N	ΦΥΣ
11	ΜΕΛΙΣΣΟΧΩΡΙΟΥ Ρ.	EL1207R0002120011N	ΦΥΣ

α/α	Όνομα ΥΣ	Κωδικός ΥΣ	Κατηγορία
12	ΜΕΛΙΣΣΟΧΩΡΙΟΥ Ρ.	EL1207R0002120012N	ΦΥΣ
13	ΑΡΚΟΥΔΟΡΡΕΜΑ Ρ.	EL1207R0002140013N	ΦΥΣ
14	ΑΡΚΟΥΔΟΡΡΕΜΑ Ρ.	EL1207R0002140014N	ΦΥΣ
15	ΑΡΚΟΥΔΟΡΡΕΜΑ Ρ.	EL1207R0002140020N	ΦΥΣ
16	ΑΡΚΟΥΔΟΡΡΕΜΑ Ρ.	EL1207R0002140117N	ΦΥΣ
17	ΑΡΚΟΥΔΟΡΡΕΜΑ Ρ.	EL1207R0002140118N	ΦΥΣ
18	ΑΡΚΟΥΔΟΡΡΕΜΑ Ρ.	EL1207R0002140215N	ΦΥΣ
19	ΑΡΚΟΥΔΟΡΡΕΜΑ Ρ.	EL1207R0002140216N	ΦΥΣ
20	ΑΡΚΟΥΔΟΡΡΕΜΑ Ρ.	EL1207R0002140319N	ΦΥΣ
21	ΝΕΣΤΟΣ Π.	EL1207R0002150021H	ΙΤΥΣ
22	ΔΙΑΒΟΛΟΡΡΕΜΑ Ρ.	EL1207R0002160022N	ΦΥΣ
23	ΔΙΑΒΟΛΟΡΡΕΜΑ Ρ.	EL1207R0002160027N	ΦΥΣ
24	ΔΙΑΒΟΛΟΡΡΕΜΑ Ρ.	EL1207R0002160123N	ΦΥΣ
25	ΔΙΑΒΟΛΟΡΡΕΜΑ Ρ.	EL1207R0002160224N	ΦΥΣ
26	ΔΙΑΒΟΛΟΡΡΕΜΑ Ρ.	EL1207R0002160225N	ΦΥΣ
27	ΔΙΑΒΟΛΟΡΡΕΜΑ Ρ.	EL1207R0002160326N	ΦΥΣ
28	ΜΕΓΑΛΟ Ρ.	EL1207R0002180028N	ΦΥΣ
29	ΜΕΓΑΛΟ Ρ.	EL1207R0002180031N	ΦΥΣ
30	ΜΕΓΑΛΟ Ρ.	EL1207R0002180032N	ΦΥΣ
31	ΜΕΓΑΛΟ Ρ.	EL1207R0002180129N	ΦΥΣ
32	ΜΕΓΑΛΟ Ρ.	EL1207R0002180230N	ΦΥΣ
33	ΠΕΤΡΟΡΡΕΜΑ Ρ.	EL1207R0002200033N	ΦΥΣ
34	ΠΕΤΡΟΡΡΕΜΑ Ρ.	EL1207R0002200034N	ΦΥΣ
35	ΜΥΛΟΥ Ρ.	EL1207R0002220035N	ΦΥΣ
36	ΛΟΥΤΡΟΥ Ρ.	EL1207R0002240036N	ΦΥΣ
37	ΛΟΥΤΡΟΥ Ρ.	EL1207R0002240037N	ΦΥΣ
38	ΛΟΥΤΡΟΥ Ρ.	EL1207R0002240038N	ΦΥΣ
39	ΨΥΧΡΟΡΕΜΑ Ρ.	EL1207R0002260039N	ΦΥΣ
40	ΔΕΣΠΑΤΗΣ Π.	EL1207R0002280142N	ΦΥΣ
41	ΔΕΣΠΑΤΗΣ Π.	EL1207R0002280143N	ΦΥΣ
42	ΔΕΣΠΑΤΗΣ Π.	EL1207R0002280244N	ΦΥΣ
43	ΔΕΣΠΑΤΗΣ Π.	EL1207R0002280245N	ΦΥΣ
44	ΔΕΣΠΑΤΗΣ Π.	EL1207R0002280347N	ΦΥΣ
45	ΔΕΣΠΑΤΗΣ Π.	EL1207R0002280348N	ΦΥΣ
46	ΜΥΛΟΡΕΥΜΑ Ρ.	EL1207R0002300049N	ΦΥΣ
47	ΛΑΣΠΙΑΣ Ρ.	EL1207R0005010050H	ΙΤΥΣ
48	ΛΑΣΠΙΑΣ Ρ.	EL1207R0005010051H	ΙΤΥΣ
49	ΝΕΣΤΟΣ Π.	EL1207R0B02000040N	ΦΥΣ
50	ΔΕΣΠΑΤΗΣ Π.	EL1207R0B02280041N	ΦΥΣ
51	ΚΟΣΥΝΘΟΣ Π.	EL1208R0000000057N	ΦΥΣ
52	ΚΟΣΥΝΘΟΣ Π.	EL1208R0000000059N	ΦΥΣ
53	ΚΟΜΨΑΤΟΣ Π.	EL1208R0000000069N	ΦΥΣ
54	ΚΟΜΨΑΤΟΣ Π.	EL1208R0000000073N	ΦΥΣ
55	ΚΟΜΨΑΤΟΣ Π.	EL1208R0000000076N	ΦΥΣ
56	ΚΟΣΥΝΘΟΣ Π.	EL1208R0000010052H	ΙΤΥΣ

α/α	Όνομα ΥΣ	Κωδικός ΥΣ	Κατηγορία
57	ΑΜΜΟΡΡΕΜΑ Ρ.	EL1208R0000010063H	ΙΤΥΣ
58	ΑΜΜΟΡΡΕΜΑ Ρ.	EL1208R0000010064N	ΦΥΣ
59	ΚΟΜΨΑΤΟΣ Π.	EL1208R0000010066N	ΦΥΣ
60	ΚΟΜΨΑΤΟΣ Π.	EL1208R0000010067N	ΦΥΣ
61	ΚΟΜΨΑΤΟΣ Π.	EL1208R0000010068N	ΦΥΣ
62	ΑΣΠΡΟΠΟΤΑΜΟΣ Ρ.	EL1208R0000010080H	ΙΤΥΣ
63	ΜΕΓΑΛΟ Ρ.	EL1208R0000020054N	ΦΥΣ
64	ΚΟΜΨΑΤΟΣ Π.	EL1208R0000020082N	ΦΥΣ
65	ΚΟΣΥΝΘΟΣ Π.	EL1208R0000030055H	ΤΥΣ
66	ΚΟΣΥΝΘΟΣ Π.	EL1208R0000030056H	ΤΥΣ
67	ΚΟΣΥΝΘΟΣ Π.	EL1208R0000040058N	ΦΥΣ
68	ΚΟΜΨΑΤΟΣ Π.	EL1208R0000040083N	ΦΥΣ
69	ΞΗΡΟΠΟΤΑΜΟΣ Π.	EL1208R0000060070N	ΦΥΣ
70	ΞΗΡΟΠΟΤΑΜΟΣ Π.	EL1208R0000060071N	ΦΥΣ
71	ΘΕΡΜΟ ΛΟΥΤΡΟ Ρ.	EL1208R0000060072N	ΦΥΣ
72	ΡΟΔΟΠΗΓΗ Ρ.	EL1208R0000080074N	ΦΥΣ
73	ΡΟΔΟΠΗΓΗ Ρ.	EL1208R0000080075N	ΦΥΣ
74	ΚΟΣΥΝΘΟΣ Π.	EL1208R0000090060N	ΦΥΣ
75	ΜΕΓΑΛΟ Ρ.	EL1208R0000090061N	ΦΥΣ
76	ΚΡΕΜΜΥΔΟΡΕΜΑ Π.	EL1208R0000100077N	ΦΥΣ
77	ΡΕΜΑΤΙΑ Ρ.	EL1208R0000120078N	ΦΥΣ
78	ΚΟΜΨΑΤΟΣ Π.	EL1208R0000130079N	ΦΥΣ
79	ΒΟΣΒΟΖΗΣ Π.	EL1209R0000010084N	ΦΥΣ
80	ΒΟΣΒΟΖΗΣ Π.	EL1209R0000010085N	ΦΥΣ
81	ΚΑΡΥΔΟΡΡΕΜΑ Ρ.	EL1209R0000020086H	ΙΤΥΣ
82	ΚΑΡΥΔΟΡΡΕΜΑ Ρ.	EL1209R0000020087N	ΦΥΣ
83	ΚΑΡΥΔΟΡΡΕΜΑ Ρ.	EL1209R0000020088N	ΦΥΣ
84	ΧΙΟΝΟΡΕΜΑ Ρ.	EL1209R0000030089N	ΦΥΣ
85	ΧΙΟΝΟΡΕΜΑ Ρ.	EL1209R0000030090N	ΦΥΣ
86	ΠΛΑΤΑΝΙΤΗΣ Ρ.	EL1209R00010100113N	ΦΥΣ
87	ΛΙΣΣΟΣ Π.	EL1209R00020000102H	ΙΤΥΣ
88	ΛΙΣΣΟΣ Π.	EL1209R00020000106N	ΦΥΣ
89	ΛΙΣΣΟΣ Π.	EL1209R00020000111N	ΦΥΣ
90	ΛΙΣΣΟΣ Π.	EL1209R0002020092N	ΦΥΣ
91	ΛΙΣΣΟΣ Π.	EL1209R0002030094H	ΙΤΥΣ
92	ΛΙΣΣΟΣ Π.	EL1209R0002030095H	ΙΤΥΣ
93	ΣΙΔΗΡΟΡΡΕΜΑ Ρ.	EL1209R00020400101N	ΦΥΣ
94	ΣΙΔΗΡΟΡΡΕΜΑ Ρ.	EL1209R0002040096N	ΦΥΣ
95	ΣΙΔΗΡΟΡΡΕΜΑ Ρ.	EL1209R0002040097H	ΙΤΥΣ
96	ΣΙΔΗΡΟΡΡΕΜΑ Ρ.	EL1209R0002040098N	ΦΥΣ
97	ΑΜΥΓΔΑΛΟΡΡΕΜΑ Ρ.	EL1209R0002040199H	ΙΤΥΣ
98	ΑΜΥΓΔΑΛΟΡΡΕΜΑ Ρ.	EL1209R00020402100N	ΦΥΣ
99	ΜΙΚΡΟΡΡΕΜΑ Ρ.	EL1209R00020600103N	ΦΥΣ
100	ΞΗΡΟΡΕΜΑ Ρ.	EL1209R00020800104H	ΙΤΥΣ
101	ΞΗΡΟΡΕΜΑ Ρ.	EL1209R00020800105N	ΦΥΣ

α/α	Όνομα ΥΣ	Κωδικός ΥΣ	Κατηγορία
102	ΜΕΛΙΣΣΟΡΡΕΜΑ Ρ.	EL1209R00021000107N	ΦΥΣ
103	ΜΕΛΙΣΣΟΡΡΕΜΑ Ρ.	EL1209R00021000109N	ΦΥΣ
104	ΜΕΛΙΣΣΟΡΡΕΜΑ Ρ.	EL1209R00021000110N	ΦΥΣ
105	ΜΕΛΙΣΣΟΡΡΕΜΑ Ρ.	EL1209R00021001108N	ΦΥΣ
106	ΑΛΕΠΟΡΡΕΜΑ Ρ.	EL1209R00021200112N	ΦΥΣ
107	ΔΥΤΙΚΟΣ ΒΡΑΧΙΟΝΑΣ	EL1210R00020100124N	ΦΥΣ
108	ΔΥΤΙΚΟΣ ΒΡΑΧΙΟΝΑΣ	EL1210R00020100125N	ΦΥΣ
109	ΑΡΔΑΝΙΟΥΣ Ρ.	EL1210R00020100126H	ΙΤΥΣ
110	ΑΡΔΑΝΙΟΥΣ Ρ.	EL1210R00020100127N	ΦΥΣ
111	ΑΡΔΑΝΙΟΥΣ Ρ.	EL1210R00020100128N	ΦΥΣ
112	ΑΡΔΑΝΙΟΥΣ Ρ.	EL1210R00020100129N	ΦΥΣ
113	ΑΡΔΑΝΙΟΥΣ Ρ.	EL1210R00020100130N	ΦΥΣ
114	ΑΡΔΑΝΙΟΥΣ Ρ.	EL1210R00020100131N	ΦΥΣ
115	ΠΡΟΒΑΤΩΝΑΣ Ρ.	EL1210R00020200139H	ΙΤΥΣ
116	ΠΡΟΒΑΤΩΝΑΣ Ρ.	EL1210R00020200140N	ΦΥΣ
117	ΕΒΡΟΣ Π.	EL1210R00020300132A	ΤΥΣ
118	ΜΑΥΡΟΡΡΕΜΑ Ρ.	EL1210R00020400141H	ΙΤΥΣ
119	ΜΑΥΡΟΡΡΕΜΑ Ρ.	EL1210R00020400142N	ΦΥΣ
120	ΔΙΑΒΟΛΟΡΡΕΜΑ Ρ.	EL1210R00020600143N	ΦΥΣ
121	ΔΙΑΒΟΛΟΡΡΕΜΑ Ρ.	EL1210R00020600145N	ΦΥΣ
122	ΛΥΓΑΡΙΑ Ρ.	EL1210R00020600146N	ΦΥΣ
123	ΔΙΑΒΟΛΟΡΡΕΜΑ Ρ.	EL1210R00020600147N	ΦΥΣ
124	ΔΑΜΑΣΚΗΝΙΕΣ Ρ.	EL1210R00020600148N	ΦΥΣ
125	ΛΙΒΑΔΕΙΑ Ρ.	EL1210R00020600149N	ΦΥΣ
126	ΚΑΜΗΛΟΠΟΤΑΜΟΣ Ρ.	EL1210R00020601144N	ΦΥΣ
127	ΚΑΖΑΝΙ Ρ.	EL1210R00020800150N	ΦΥΣ
128	ΚΑΖΑΝΙ Ρ.	EL1210R00020800151N	ΦΥΣ
129	ΠΟΤΙΣΤΙΚΟΝ Ρ.	EL1210R00021000154N	ΦΥΣ
130	ΠΟΤΙΣΤΙΚΟΝ Ρ.	EL1210R00021000155N	ΦΥΣ
131	ΠΟΤΙΣΤΙΚΟΝ Ρ.	EL1210R00021000156N	ΦΥΣ
132	ΠΟΤΙΣΤΙΚΟΝ Ρ.	EL1210R00021001153N	ΦΥΣ
133	ΜΠΕΡΔΕΜΕΝΟ Ρ.	EL1210R00021400168N	ΦΥΣ
134	ΜΠΕΡΔΕΜΕΝΟ Ρ.	EL1210R00021400171H	ΙΤΥΣ
135	ΔΑΣΟΣ Ρ.	EL1210R00021400172H	ΙΤΥΣ
136	ΞΗΡΟΝ Ρ.	EL1210R00021400173N	ΦΥΣ
137	ΜΑΝΝΑ Ρ.	EL1210R00021401169H	ΙΤΥΣ
138	ΜΑΝΝΑ Ρ.	EL1210R00021401170N	ΦΥΣ
139	ΑΡΑΠΗΣ Ρ.	EL1210R00030100114H	ΙΤΥΣ
140	ΑΡΑΠΗΣ Ρ.	EL1210R00030100115N	ΦΥΣ
141	ΕΙΡΗΝΗ Ρ.	EL1210R00050100117N	ΦΥΣ
142	ΑΠΟΚΡΗΜΝΟ Ρ.	EL1210R00050200118N	ΦΥΣ
143	ΕΙΡΗΝΗ Ρ.	EL1210R00050300119N	ΦΥΣ
144	ΛΟΥΤΡΟΥ Ρ.	EL1210R00090100121H	ΙΤΥΣ
145	ΛΟΥΤΡΟΥ Ρ.	EL1210R00090100122H	ΙΤΥΣ
146	ΛΟΥΤΡΟΥ Ρ.	EL1210R00090300123N	ΦΥΣ

α/α	Όνομα ΥΣ	Κωδικός ΥΣ	Κατηγορία
147	ΕΡΥΘΡΟΠΟΤΑΜΟΣ Π.	EL1210R00111200157N	ΦΥΣ
148	ΕΡΥΘΡΟΠΟΤΑΜΟΣ Π.	EL1210R00111200158N	ΦΥΣ
149	ΕΡΥΘΡΟΠΟΤΑΜΟΣ Π.	EL1210R00111200161N	ΦΥΣ
150	ΕΡΥΘΡΟΠΟΤΑΜΟΣ Π.	EL1210R00111200178N	ΦΥΣ
151	ΕΡΥΘΡΟΠΟΤΑΜΟΣ Π.	EL1210R00111200179N	ΦΥΣ
152	ΕΡΥΘΡΟΠΟΤΑΜΟΣ Π.	EL1210R00111201177N	ΦΥΣ
153	ΚΑΖΑΝΤΖΗ Ρ.	EL1210R00111202159N	ΦΥΣ
154	ΚΑΖΑΝΤΖΗ Ρ.	EL1210R00111202160N	ΦΥΣ
155	ΕΡΥΘΡΟΠΟΤΑΜΟΣ Π.	EL1210R00111203163N	ΦΥΣ
156	ΕΡΥΘΡΟΠΟΤΑΜΟΣ Π.	EL1210R00111204165N	ΦΥΣ
157	ΕΡΥΘΡΟΠΟΤΑΜΟΣ Π.	EL1210R00111209166N	ΦΥΣ
158	ΑΡΔΑΣ Π.	EL1210R00131601175H	ΙΤΥΣ
159	ΕΡΥΘΡΟΠΟΤΑΜΟΣ Π.	EL1210R0B111200162N	ΦΥΣ
160	ΕΡΥΘΡΟΠΟΤΑΜΟΣ Π.	EL1210R0B111200164N	ΦΥΣ
161	ΑΡΔΑΣ Π.	EL1210R0B131600174H	ΙΤΥΣ
162	ΕΒΡΟΣ Π.	EL1210R0B151900176N	ΦΥΣ
163	ΕΒΡΟΣ Π.	EL1210R0T020000136N	ΦΥΣ
164	ΕΒΡΟΣ Π.	EL1210R0T020000138N	ΦΥΣ
165	ΕΒΡΟΣ Π.	EL1210R0T020000167N	ΦΥΣ
166	ΕΒΡΟΣ Π.	EL1210R0T020100133N	ΦΥΣ
167	ΕΒΡΟΣ Π.	EL1210R0T020100134H	ΙΤΥΣ
168	ΕΒΡΟΣ Π.	EL1210R0T020100135H	ΙΤΥΣ
169	ΕΒΡΟΣ Π.	EL1210R0T020100137H	ΙΤΥΣ
170	ΑΝΩΝΥΜΟ Ρ.	EL1242R00020100180N	ΦΥΣ
171	ΠΟΡΤΕΣ Ρ.	EL1242R00040100181N	ΦΥΣ
172	ΚΑΜΙΝΟΡΡΕΜΑ Ρ.	EL1242R00060100183N	ΦΥΣ
173	ΔΙΠΟΤΑΜΟΣ Π.	EL1242R00080100184N	ΦΥΣ
174	ΓΙΑΔΙ Ρ.	EL1242R00100100186N	ΦΥΣ
175	ΑΝΩΝΥΜΟ Ρ.	EL1242R00100100187N	ΦΥΣ
176	ΦΟΝΙΑΣ Ρ.	EL1242R00100100188N	ΦΥΣ

Πίνακας 4.4: Λιμναία ΥΣ του ΥΔ Θράκης

α/α	Όνομα ΥΣ	Κωδικός ΥΣ	Κατηγορία
1	ΛΙΜΝΗ ΙΣΜΑΡΙΔΑ	EL1209L000006N	ΦΥΣ

Πίνακας 4.5: Ποτάμια ΙΤΥΣ λιμναίου τύπου του ΥΔ Θράκης

α/α	Όνομα ΥΣ	Κωδικός ΥΣ	Κατηγορία
1	Τ.Λ. ΠΛΑΤΑΝΟΒΡΥΣΗΣ	EL1207RL002150002H	ΙΤΥΣ
2	Τ.Λ. ΘΗΣΑΥΡΟΥ	EL1207RLB02000001H	ΙΤΥΣ
3	Τ.Λ. ΓΡΑΤΙΝΗΣ	EL1209RL002040003H	ΙΤΥΣ
4	Τ.Λ. ΝΕΑΣ ΑΔΡΙΑΝΗΣ	EL1209RL000010005H	ΙΤΥΣ
5	Τ.Λ. ΑΙΣΥΜΗΣ	EL1210RL009010004H	ΙΤΥΣ

Πίνακας 4.6: Μεταβατικά υδατικά συστήματα του ΥΔ Θράκης

α/α	Όνομα ΥΣ	Κωδικός ΥΣ	Κατηγορία
1	ΛΘ ΕΥΡ. ΠΕΡΙΟΧΗΣ ΚΕΡΑΜΩΤΗΣ	EL1207T0001N	ΦΥΣ
2	ΛΘ ΚΕΡΑΜΩΤΗΣ	EL1207T0002N	ΦΥΣ
3	ΕΚΒΟΛΕΣ ΝΕΣΤΟΥ	EL1207T0003N	ΦΥΣ
4	ΛΘ ΡΟΔΟΠΗΣ - ΠΟΡΤΟ ΛΑΓΟΣ	EL1208T0004N	ΦΥΣ
5	ΕΚΒΟΛΕΣ ΕΒΡΟΥ	EL1210T0005N	ΦΥΣ

Πίνακας 4.7: Παράκτια υδατικά συστήματα του ΥΔ Θράκης

α/α	Όνομα ΥΣ	Κωδικός ΥΣ	Κατηγορία
1	ΑΝΑΤΟΛΙΚΟΣ ΚΟΛΠΟΣ ΚΑΒΑΛΑΣ	EL1207C0001N	ΦΥΣ
2	ΒΟΡΕΙΕΣ ΑΚΤΕΣ ΔΙΑΥΛΟΥ ΘΑΣΟΥ	EL1207C0002N	ΦΥΣ
3	ΠΑΡΑΛΙΑ ΑΒΔΗΡΩΝ	EL1207C0003N	ΦΥΣ
4	ΒΙΣΤΩΝΙΚΟΣ ΚΟΛΠΟΣ	EL1208C0004N	ΦΥΣ
5	ΔΥΤ. ΑΚΤΕΣ ΘΡΑΚΙΚΟΥ ΠΕΛΑΓΟΥΣ	EL1208C0005N	ΦΥΣ
6	ΑΝΑΤ. ΑΚΤΕΣ ΘΡΑΚΙΚΟΥ ΠΕΛΑΓΟΥΣ	EL1210C0006N	ΦΥΣ
7	ΛΙΜΑΝΙ ΑΛΕΞΑΝΔΡΟΥΠΟΛΗΣ	EL1210C0007H	ΙΤΥΣ
8	ΑΚΤΕΣ ΑΛΕΞΑΝΔΡΟΥΠΟΛΗΣ	EL1210C0008N	ΦΥΣ
9	ΑΚΤΕΣ ΕΒΡΟΥ	EL1210C0009N	ΦΥΣ
10	ΝΗΣΙΔΑ	EL1242C0010N	ΦΥΣ
11	ΑΚΤΕΣ ΣΑΜΟΘΡΑΚΗΣ	EL1242C0011N	ΦΥΣ
12	ΑΚΤΕΣ ΘΑΣΟΥ	EL1242C0012N	ΦΥΣ

4.2 Ανθρωπογενή Χαρακτηριστικά

4.2.1 Διοικητική Διαίρεση και Πληθυσμός

Το Υδατικό Διαμέρισμα Θράκης εκτείνεται εντός των ορίων της Περιφέρειας Ανατολικής Μακεδονίας - Θράκης και της Αποκεντρωμένης Διοίκησης Μακεδονίας - Θράκης.

Ο μόνιμος πληθυσμός του Υδατικού Διαμερίσματος Θράκης με βάση τα πληθυσμιακά μεγέθη της Απογραφής του 2011 ([Ανακοίνωση της Ελληνικής Στατιστικής Αρχής](#)) είναι 410 560 κάτοικοι.

Στον πίνακα που ακολουθεί παρουσιάζονται οι Δήμοι του Προγράμματος «Καλλικράτης», το ποσοστό και ο μόνιμος πληθυσμός αυτών που περιλαμβάνονται εντός του ΥΔ Θράκης.

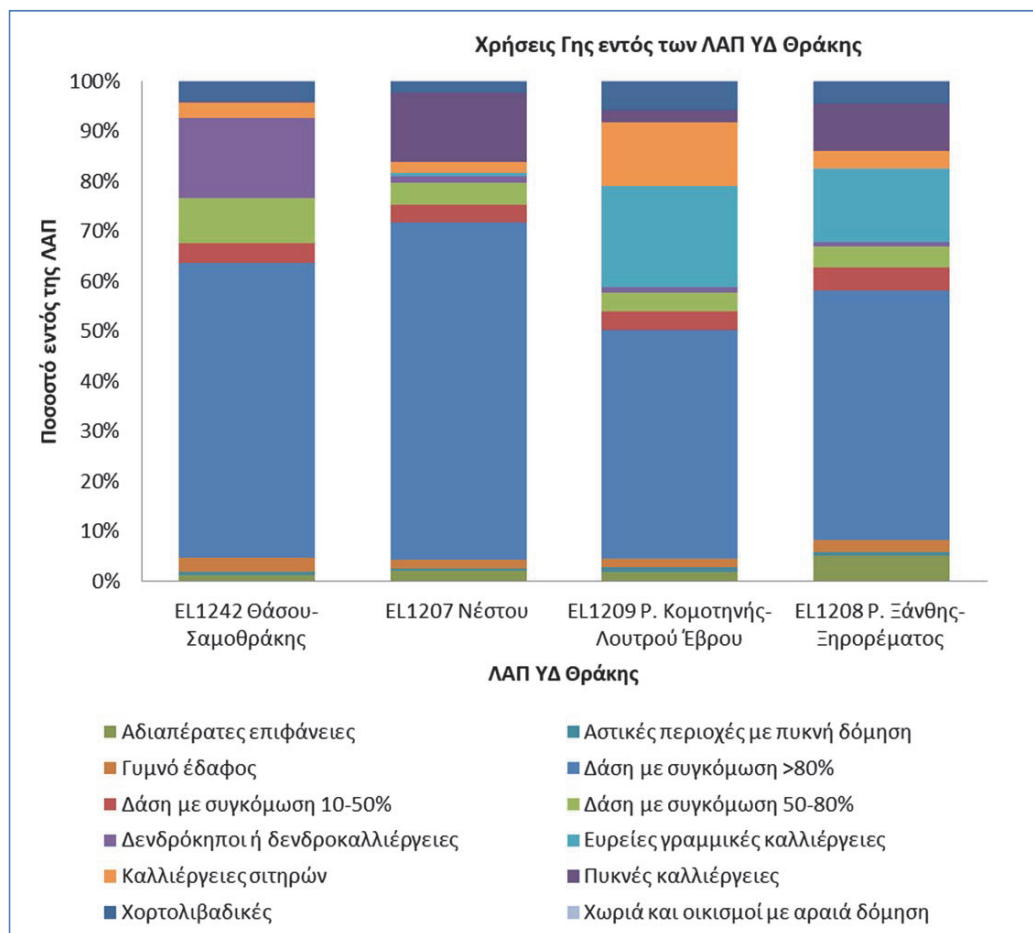
Πίνακας 4.8: Δήμοι που υπάγονται στο ΥΔ Θράκης

ΑΠΟΚΕΝΤΡΩΜΕΝΗ ΔΙΟΙΚΗΣΗ	ΠΕΡΙΦΕΡΕΙΑ	ΠΕΡΙΦΕΡΕΙΑΚΗ ΕΝΟΤΗΤΑ	ΔΗΜΟΣ	ΠΟΣΟΣΤΟ ΕΝΤΟΣ ΥΔ (%)	ΜΟΝΙΜΟΣ ΠΛΗΘΥΣΜΟΣ ΕΝΤΟΣ ΥΔ
ΜΑΚΕΔΟΝΙΑΣ - ΘΡΑΚΗΣ	ΑΝΑΤΟΛΙΚΗΣ ΜΑΚΕΔΟΝΙΑΣ - ΘΡΑΚΗΣ	ΔΡΑΜΑΣ	ΔΡΑΜΑΣ	56.21%	295
			ΚΑΤΩ ΝΕΥΡΟΚΟΠΙΟΥ	40.59%	1 808
			ΠΑΡΑΝΕΣΤΙΟΥ	78.81%	1 248
		ΕΒΡΟΥ	ΑΛΕΞΑΝΔΡΟΥΠΟΛΗΣ	100.00%	72 959
			ΔΙΔΥΜΟΤΕΙΧΟ	100.00%	19 493
			ΟΡΕΣΤΙΑΔΟΣ	100.00%	37 695
			ΣΑΜΟΘΡΑΚΗΣ	100.00%	2 859
			ΣΟΥΦΛΙΟΥ	100.00%	14 941
		ΘΑΣΟΥ	ΘΑΣΟΥ	100.00%	13 770
		ΚΑΒΑΛΑΣ	ΚΑΒΑΛΑΣ	2.01%	0.00
			ΝΕΣΤΟΥ	90.96%	22 231
		ΞΑΝΘΗΣ	ΑΒΔΗΡΩΝ	100.00%	19 005
			ΜΥΚΗΣ	100.00%	15 540
			ΞΑΝΘΗΣ	100.00%	65 133
			ΤΟΠΕΙΡΟΥ	100.00%	11 544
		ΡΟΔΟΠΗΣ	ΑΡΡΙΑΝΩΝ	100.00%	16 577
			ΙΑΣΜΟΥ	100.00%	13 810
			ΚΟΜΟΤΗΝΗΣ	100.00%	66 919
			ΜΑΡΩΝΕΙΑΣ-ΣΑΠΠΩΝ	100.00%	14 733

4.2.2 Χρήσεις Γης

Για την αποτύπωση των χρήσεων γης του ΥΔ Θράκης, χρησιμοποιήθηκαν τα δεδομένα (ilot) του ΟΠΕΚΕΠΕ (2008), τα οποία παρουσιάζουν πολύ καλή και αναλυτική χωρική ακρίβεια. Για πιο αντιπροσωπευτική αποτύπωση της κάλυψης γης έλαβε χώρα επαναχαρακτηρισμός της κάλυψης των ilot με βάση τους ορθοφωτοχάρτες της ΕΚΧΑ Α.Ε. (περίοδος 2007 - 2009) και νέα κατηγοριοποίηση σε συνολικά δώδεκα κατηγορίες, λαμβάνοντας υπόψη κατά το δυνατό, την πρόταση της ΕΓΥ.

Στο ΥΔ Θράκης επικρατούν τα δάση με συγκόμωση >75% (46.05%) και ακολουθούν οι καλλιέργειες σιτηρών (11.25%), οι πυκνές καλλιέργειες (11.05%), τα δάση με συγκόμωση 50-75% (7.86%), οι ευρείες γραμμικές καλλιέργειες (6.98%) και οι χορτολιβαδικές εκτάσεις (5.49%). Οι υπόλοιπες χρήσεις, αστικές περιοχές με πυκνή δόμηση (αδιαπέρατες επιφάνειες > 40%), χωριά και οικισμοί με αραιή δόμηση (αδιαπέρατες επιφάνειες <40%), δάση με συγκόμωση 25-50%, αδιαπέρατες επιφάνειες και επιφάνειες νερού, δενδρόκηποι ή δενδροκαλλιέργειες και γυμνό έδαφος καταλαμβάνουν ποσοστό 11.33% συνολικά.



Σχήμα 4.1: Χρήσεις γης εντός του ΥΔ Θράκης

4.2.3 Οικονομικές Δραστηριότητες

Ο πρωτογενής τομέας εμφανίζει σημαντική τάση συρρίκνωσης την τελευταία δεκαετία. Η κρίση που βιώνει η χώρα, εκτιμάται ότι ενδεχομένως να αντιστρέψει αυτήν την τάση, καθώς ολοένα και περισσότεροι θα στρέφονται στον πρωτογενή τομέα, αλλά αυτό μένει να αποδειχθεί. Στην Περιφέρεια υπάρχει μία τάση εξειδίκευσης σε βιομηχανικές ή/και εκτατικές καλλιέργειες (κυρίως σε Ξάνθη και Ροδόπη), όπως το βαμβάκι, το καλαμπόκι, ο καπνός και τα σιτηρά. Η κτηνοτροφία, αν και έχει πολλές δυνατότητες περαιτέρω ανάπτυξης στην περιοχή, αποτελεί προς το παρόν συμπληρωματική δραστηριότητα, ενώ αρκετά αναπτυγμένος είναι ο τομέας της αλιείας (θαλάσσια και υδατοκαλλιέργειες). Η σχέση φυτικής-ζωικής παραγωγής στην Περιφέρεια είναι αντίστοιχη του εθνικού μ.ό., δηλαδή περίπου 7:3. Οι κυριότεροι υπο-κλάδοι αγροτικής παραγωγής, ανάλογα με την αξία της παραγωγής και τη συμμετοχή στην ΑΠΑ του πρωτογενή τομέα, είναι: ζωική παραγωγή, δημητριακά, βιομηχανικά φυτά, λαχανικά και πατάτες, φρούτα. Τα κυριότερα παραγόμενα προϊόντα είναι το καλαμπόκι, το γάλα, τα σιτηρά, το βαμβάκι, οι πατάτες, ο καπνός και τα σταφύλια. Να σημειωθεί τέλος, ότι η αλιεία και οι υδατοκαλλιέργειες είναι ένας σημαντικός κλάδος που εμφανίζει

δυναμική ανάπτυξη στην Περιφέρεια. Οι κυριότερες μορφές παραγωγής αφορούν μυδοκαλλιέργειες ή εκτατικές ιχθυοκαλλιέργειες (ευρύαλα είδη) και συναντώνται στην ευρύτερη περιοχή του Δέλτα του ποταμού Νέστου, στη λίμνη Βιστωνίδα και στο θαλάσσιο μέτωπο της λίμνης Βιστωνίδας. Οι σημαντικότεροι κλάδοι σε όρους απασχόλησης είναι σιτηρά, βαμβάκι, οπωροκηπευτικά (σταφύλια, σπαράγγια, ακτινίδια, κυρίως), δενδροκομικά (ελαιοκαλλιέργεια, ρόδι). Να σημειωθεί ωστόσο, ότι τα προϊόντα που είναι εντάσεως εργασίας είναι κατά κύριο λόγο η κτηνοτροφία, οι υδατοκαλλιέργειες, ο καπνός, τα σταφύλια, τα σπαράγγια και τα ακτινίδια. Τα κυριότερα εξαγόμενα αγροτικά προϊόντα της Περιφέρειας είναι τα επιτραπέζια σταφύλια, ακτινίδια (με αυξητική τάση) και σπαράγγια. Σημαντικές ποσότητες μεταποιημένων προϊόντων που εξάγονται, καταγράφονται σε ελαιόλαδο, κρασί και καπνά. Τέλος, εξάγονται ορισμένες ποσότητες εκκοκκισμένου βαμβακιού και βαμβακόσπορου (κυρίως στην αγορά της Τουρκίας), καθώς και ποσότητες σιταριού και καλαμποκιού (χωρίς επεξεργασία). Ο τομέας της κτηνοτροφίας παρουσιάζει μεγάλη ποικιλία και αριθμό εκτροφής ζώων, περιλαμβάνοντας αιγοπροβατοειδή, βοοειδή, χοίρους, ιπποειδή, κουνέλια, πουλικά και κυψέλες μελισσών. Σε ότι αφορά τα Δάση, επισημαίνεται η χαμηλή παραγωγικότητα, η οποία οφείλεται στην υποβάθμιση των παραγωγικών διαδικασιών διαχείρισης και ανάπτυξης του φυσικού περιβάλλοντος, τόσο από έλλειψη ικανών οικονομικών πόρων, όσο και από μη ορθολογική εφαρμογή του συστήματος διαχείρισης, το οποίο έχει παραχωρηθεί σε μεγάλο βαθμό (Π.Δ. 126/86) στους ιδιωτικούς δασικούς συνεταιρισμούς της Περιφέρειας. Οι δασικοί πόροι (παραγωγικά δάση και δασικές εκτάσεις) καλύπτουν το 53% της συνολικής έκτασης της Περιφέρειας. Πιο αποτελεσματικά προστατεύονται ορισμένοι θεσμοθετημένοι δασικοί βιοτόποι, το Παρθένο δάσος Φρακτού και το Δάσος της Δαδιάς (οικοτουριστική αξιοποίηση).

Ο **δευτερογενής** τομέας, της μεταποίησης αποτελεί τον δεύτερο πιο σημαντικό τομέα από άποψης παραγόμενης ΑΠΑ και απασχόλησης μετά τον τομέα παροχής υπηρεσιών, ο οποίος περιλαμβάνει ωστόσο μεγάλο εύρος δραστηριοτήτων (από την κατάταξη εξαιρείται ο τομέας της δημόσιας διοίκησης, άμυνας, εκπαίδευσης, κλπ). Στην Περιφέρεια της Ανατολικής Μακεδονίας και Θράκης, η κύρια δραστηριότητα, όσον αφορά το δευτερογενή τομέα παραγωγής, προέρχεται από την μεταποίηση και τις κατασκευές. Ο τομέας της μεταποίησης αναπτύχθηκε κυρίως λόγω των ισχυρών κινήτρων των αναπτυξιακών νόμων, μετά το 1980, οφειλόμενος στο χαμηλό κόστος εργασίας, στην αποκέντρωση της παραγωγής και τα κίνητρα. Η πρόσφατη θεσμοθέτηση νέων μεθόδων άσκησης άμεσης βιομηχανικής πολιτικής με την εφαρμογή του Ν. 3299/2004 διατηρεί τα κίνητρα για την Περιφέρεια σε υψηλά και ικανοποιητικά επίπεδα συγκριτικά με την υπόλοιπη Ελλάδα. Οι επιχειρήσεις της Περιφέρειας, κατανέμονται στους κλάδους τροφίμων και ποτών, ξύλου και επίπλου, μεταλλικών κατασκευών και ετοιμού ενδύματος. Όσο αφορά τη χωρική τους διασπορά, την πρώτη θέση κατέχει η ΠΕ Έβρου, και ακολουθούν οι ΠΕ Ροδόπης, Ξάνθης, Καβάλας και Δράμας. Τα τελευταία χρόνια γίνονται σημαντικές κινήσεις από τους τοπικούς φορείς με στόχο να θεσμοθετηθεί η ΔΕΒΖΟΣ (Ζώνη Ελευθέρων Συναλλαγών και Εμπορίου) στα Βόρεια Σύνορα της ΠΕ Έβρου με κύριο στόχο τη διατήρηση των θέσεων εργασίας στον τομέα του ετοιμού ενδύματος, λόγω της μετεγκατάστασης πολλών μονάδων στη Βουλγαρία. Παρά το συγκριτικό πλεονέκτημα της Περιφέρειας σε ορυκτό πλούτο, σήμερα ξεχωρίζουν μόνον δύο κατηγορίες, οι εκμεταλλεύσεις πετρελαίου στην ΠΕ Καβάλας και τα λατομεία μαρμάρου στις ΠΕ Καβάλας και Δράμας. Τα γνωστά και εκμεταλλεύσιμα κοιτάσματα πετρελαίου του Θρακικού πελάγους βρίσκονται στη θαλάσσια περιοχή της ΠΕ Καβάλας, μεταξύ Θάσου και ηπειρωτικού χώρου. Μαρμαροφόρες περιοχές εντοπίζονται στις ΠΕ Δράμας και Καβάλας, όπου λειτουργούν 171 λατομεία. Τα μάρμαρα εξορύσσονται από τα όρη Παγγαίο, Ορβηλο, Λεκάνη, Φαλακρό και την ορεινή περιοχή της Θάσου. Σήμερα η περιοχή Δράμας - Καβάλας έχει εξελιχθεί σε ένα από τα κυριότερα κέντρα παραγωγής μαρμάρου της χώρας. Στο Παγγαίο εξορύσσονται τοπικά

σχιστόλιθοι (Ελευθερούπολη) και τα μάρμαρα Νικήσιανης. Ο βαθμός εκμετάλλευσης των μεταλλευτικών και βιομηχανικών ορυκτών, ακόμα και των κοιτασμάτων, είναι περιορισμένος. Οι εκμεταλλεύσεις βιομηχανικών ορυκτών περιορίζονται σε δύο ορυχεία καολίνη στην περιοχή Λευκογείων Δράμας και στην εκμετάλλευση αργίλου από τα κεραμοποιεία της περιοχής. Στον Πεντάλοφο Έβρου λειτουργεί ορυχείο ζεολίθου. Στην Περιφέρεια εντοπίζονται, ακόμα, δύο Αλυκές, μία στην ΠΕ Ξάνθης και μία στην ΠΕ Ροδόπης.

Στο τομέα, Δημόσια Διοίκηση, Λιανικό εμπόριο και Εκπαίδευση αποτελούν τους κύριους κλάδους, οι οποίοι συνεισφέρουν στην παραγωγή του περιφερειακού προϊόντος, ενώ οι κλάδοι του τουρισμού έπονται. Από αυτούς, ενδιαφέρον παρουσιάζει ο κλάδος της εκπαίδευσης, ο οποίος διασυνδέεται με την Έρευνα και Τεχνολογική Ανάπτυξη. Στην ΠΑΜΘ, έχει δημιουργηθεί σημαντική απορροφητική ικανότητα, κατά τα τελευταία είκοσι χρόνια, σε δύο κύριους επιστημονικούς πόλους: την Πολυτεχνική Σχολή στη Ξάνθη και την Ιατρική Σχολή στην Αλεξανδρούπολη. Όσον αφορά στην τουριστική δραστηριότητα, αυτή είναι προσανατολισμένη στον μαζικό και θαλάσσιο τουρισμό, με ενισχυμένες κυρίως τις ζώνες της Θάσου και της παραλίας Καβάλας. Η συμμετοχή του τουρισμού, σε σχέση με τον εθνικό μέσο όρο, είναι μειωμένη, παρά την ύπαρξη τουριστικών πόρων με δυνατότητες περαιτέρω ανάπτυξης (Θρησκευτικοί και αρχαιολογικοί χώροι) (Θάσος και Σαμοθράκη, Δέλτα Νέστου και Έβρου, δάσος Δαδιάς, οι ορεινοί όγκοι της Ροδόπης, χιονοδρομικό κέντρο Φαλακρού, παλιά πόλη της Ξάνθης, ιαματικές πηγές Ελευθερών, Λασπόλυτρα Κρηνίδων κ.λπ.). Η Περιοχή του ΥΔ Θράκης δεν συγκαταλέγεται στις ανεπτυγμένες τουριστικές περιοχές της χώρας, καθώς η συμμετοχή σε επίπεδο διανυκτερεύσεων περιορίζεται μόλις στο 2,5% των ετήσιων διανυκτερεύσεων της Χώρας.

Σημαντικότεροι λόγοι για τους οποίους το ΥΔ Θράκης υστερεί στην τουριστική ανάπτυξη είναι:

- Το κλίμα και η μικρή σχετικά τουριστική περίοδος σε σχέση με τη Νότια Ελλάδα.
- Η σχετική απομόνωση που υπήρχε σε σχέση με την ημεδαπή αγορά (απόσταση από Αθήνα και άλλα αστικά κέντρα), η οποία έχει επιλυθεί κυρίως λόγω της Εγνατίας Οδού, ωστόσο παραμένει για το νησιωτικό χώρο και κύρια για τη Σαμοθράκη.
- Η περιορισμένη τουριστική δυνατότητα από τα γειτονικά κράτη, η οποία επίσης έχει ανατραπεί τόσο λόγω της ένταξης των Ρουμανία - Βουλγαρία στην ΕΕ και κατά συνέπεια της ευκολότερης πρόσβασης τους, όσο και λόγω της ανόδου των εισοδημάτων στις χώρες της Ανατολικής Ευρώπης.
- Η ύπαρξη εκτεταμένων προστατευόμενων περιοχών στην παράκτια ζώνη.

Παρ' όλα αυτά, ο τουρισμός αποτελεί μία σημαντική δραστηριότητα που αναπτύσσεται στην ευαίσθητη περιβαλλοντικά παράκτια ζώνη, αλλά και ένας από τους κύριους κλάδους που αναμένεται να ενισχυθούν στο πλαίσιο της αναπτυξιακής Στρατηγικής.

Στην παραλιακή ζώνη έχει αναπτυχθεί η τουριστική δραστηριότητα καθώς και η παραθεριστική κατοικία. Εντονότερη τουριστική ανάπτυξη παρουσιάζει το νησί της Θάσου και η παραλιακή περιοχή της Καβάλας, ενώ η παραθεριστική κατοικία αναπτύσσεται κατά μήκος όλης της παραλιακής ζώνης, ασκώντας πιέσεις ακόμα και σε προστατευόμενες περιοχές, όπως στις περιοχές των Δέλτα του Νέστου και του Έβρου, αλλά και στις παράκτιες λιμνοθάλασσες. Τα τελευταία χρόνια, έχει αρχίσει να αναπτύσσεται ο τουρισμός και στην ενδοχώρα, κυρίως του φυσιολατρικού και εναλλακτικού τουρισμού με επίκεντρα το δάσος της Δαδιάς, το δάσος Χαϊντούς, τα Στενά του Νέστου κ.λπ.

Στην έκταση του ΥΔ υπάρχουν Ιαματικές Πηγές, αρκετές από τις οποίες έχουν αξιοποιηθεί και συμβάλλουν στην ανάπτυξη του τουρισμού της ενδοχώρας, και ειδικότερα:

- Στην ΠΕ του Έβρου οι ιαματικές πηγές Τραϊανούπολης, που βρίσκονται 14 km ανατολικά της Αλεξανδρούπολης, με σύγχρονο υδροθεραπευτήριο και υποδομές. Στο νησί της Σαμοθράκης, τα Θερμά, οικισμός που απέχει 15 km από το λιμάνι, υπάρχουν ιαματικές πηγές γνωστές από τους βυζαντινούς χρόνους με σύγχρονο υδροθεραπευτήριο και υποδομές.
- Στην ΠΕ της Ξάνθης, σε απόσταση περί τα 40 km από την Ξάνθη, στον οικισμό Θέρμες βρίσκονται τα ιαματικά λουτρά των Θερμών, όπου υπάρχει κοινοτικό υδροθεραπευτήριο. Επίσης, 18 km μετά την Ξάνθη στον εθνικό δρόμο για Κομοτηνή υπάρχουν τα Ιαματικά Λουτρά της Ποταμιάς, με υδροθεραπευτικές εγκαταστάσεις.

Επιπλέον, στο ΥΔ υπάρχουν αρκετοί και αξιόλογοι αρχαιολογικοί χώροι και μνημεία όλων των εποχών, όπως, ο αρχαιολογικός χώρος των Φιλίππων, των Αβδήρων, της Μαρώνειας κ.ά., σημαντικά βυζαντινά μνημεία (Φέρρες, Διδυμότειχο), παραδοσιακοί οικισμοί, παλαιά πέτρινα γεφύρια, νερόμυλοι και αξιόλογα μοναστήρια.

4.2.4 Σημαντικά έργα υποδομής

Εντός του ΥΔ Θράκης εντοπίζονται τμήματα από τους εξής οδικούς άξονες: 1) Εγνατία Οδός Α2 Ηγουμενίτσα – Κήποι Έβρου, 2) Εθνική Οδός 2 Κρυσταλλοπηγή (σύνορα με Αλβανία) – Βατοχώρι – Πισοδέρι – Φλώρινα – Έδεσσα – Γιαννιτσία – Νέα Χαλκηδόνα – Θεσσαλονίκη – Λαγκαδίκια – Αμφίπολη – Καβάλα – Τοξότες – Ξάνθη – Πόρτο Λάγος – Κομοτηνή – Μέση – Αλεξανδρούπολη – Φέρρες – Αρδάνιο – Γέφυρα Έβρου, 3) Εθνική Οδός 14 Δράμα – Παρανέστι – Σταυρούπολη – Ξάνθη, 4) Εθνική Οδός 51 Αρδάνιο – Διδυμότειχο – Ορεστιάδα – Καστανιές – Τουρκικά σύνορα, 5) Εθνική Οδός 53 Αλεξανδρούπολη – Αισύμη – Δέρειο – Βουλγαρικά σύνορα, 7) Εθνική Οδός 55 Ξάνθη – Εχίνος – Βουλγαρικά σύνορα και 8) Εθνική Οδός 69 Λιμένας – Λιμενάρια Θάσου.

Επίσης, διέρχεται τμήμα του σιδηροδρομικού δικτύου και έντεκα λιμενικές εγκαταστάσεις (1. Λιμένας Αλεξανδρούπολης, 2. Λιμάνι Κεραμωτής Καβάλας, 3. Λιμάνι Πόρτο Λάγους Ξάνθης, 4. Λιμάνι Αβδήρων Ξάνθης, 5. Λιμάνι Θάσου, 6. Λιμάνι Πρίνου Θάσου, 7. Λιμάνι Λιμεναρίων Θάσου, 8. Λιμάνι Σαμοθράκης – Καμαριώτισσα, 9. Λιμάνι Θέρμα – Σαμοθράκη, 10. Λιμάνι Ποτού Θάσου, 12. Λιμάνι Μαριών Θάσου).

Επίσης, εντοπίζονται πέντε εν ενεργεία Εγκαταστάσεις Επεξεργασίας Λυμάτων (ΕΕΛ) (Κομοτηνής, Ξάνθης, Χρυσούπολης, Παναγίας – Ποταμιάς και Θάσου), δύο σε λειτουργία ΧΥΤΑ (Κομοτηνής και Τοπίου) και εννιά αποκατεστημένοι (Σαμοθράκη, Θερμά, Χαϊδευτό, Φέρες, Χρυσούπολη, Σουφλί, Σιδηρονέρι, Διδυμότειχο και Ορεστιάδα) και ένας ανενεργός ΧΑΔΑ (Αλεξανδρούπολη).

Βάσει των όσων αναφέρονται στον Επικαιροποιημένο Περιφερειακό Σχεδιασμό Διαχείρισης Στερεών Αποβλήτων Ανατολικής Μακεδονίας και Θράκης (ΠΕΣΔΑ ΑΜΘ) - (εγκρίθηκε με την υπ' αριθμό οικ. ΚΥΑ 61076/5267/15-12-2016 (ΦΕΚ Β', 4123/21-12-2016), τα προβλεπόμενα έργα είναι δεκαέξι ΣΜΑ σε Φέρες, Σουφλί, Διδυμότειχο, Ν. Βύσσα, Αλεξανδρούπολη, Κομοτηνή, Σάπες, Ξάνθη, Καβάλα, Θάσο, Χρυσούπολη, Δράμα, Κ. Νευροκόπι, Προσοτσάνη, Παρανέστι και Σαμοθράκη, τρεις ΧΥΤΥ σε Ανατολικό τομέα (Αλεξ/πολης) για εξυπηρέτηση ΠΕ Ροδόπης και Έβρου, Ξάνθη και Κομοτηνή καθώς και χωροθέτηση "μικρών" ΧΥΤ σε Σαμοθράκη και Θάσο, μια ΜΕΑ σε Αλεξανδρούπολη (Ανατολικός τομέας), δύο νησιωτικές ΜΕΑ στη Σαμοθράκη και τη Θάσο, μικρές αποκεντρωμένες ΜΕΑ στη Δράμα, Ξάνθη και βόρειο Έβρο καθώς και τρεις μονάδες κομποστοποίησης βιοαποβλήτων στην Αλεξ/πολη, Κομοτηνή και Κρηνίδες Καβάλας, καθώς και οκτώ ΚΔΑΥ σε Αλεξ/πολη, Διδυμότειχο, Ξάνθη, Καβάλα, Κομοτηνή, Δράμα, Θάσο και Σαμοθράκη.

4.3 Προστατευόμενες και οικολογικά ευαίσθητες περιοχές

Στην 1^η Αναθεώρηση του Σχεδίου Διαχείρισης Λεκανών Απορροής Ποταμών του Υδατικού Διαμερίσματος Θράκης, πραγματοποιήθηκε επικαιροποίηση του Μητρώου Προστατευόμενων Περιοχών (ΜΠΠ). Το ΜΠΠ καταρτίστηκε σύμφωνα με το άρθρο 6 του ΠΔ 51/2007 (ΦΕΚ 54Α'/8.3.2007) και περιλαμβάνει τις κατηγορίες που αναφέρονται στο Παράρτημα V του ΠΔ 51/2007 σε συμμόρφωση με το Παράρτημα IV της Οδηγίας 2000/60/ΕΚ:

- i. Περιοχές που προορίζονται για την **άντληση ύδατος για ανθρώπινη κατανάλωση** σύμφωνα με το άρθρο 7 του ΠΔ 51/2007.

Στο ΥΔ Θράκης, τα ΥΣ τα οποία έχουν χαρακτηριστεί ως περιοχές άντλησης ύδατος ανθρώπινης κατανάλωσης περιλαμβάνουν:

- τρία (3) Υπόγεια Υδατικά Συστήματα (ΥΥΣ),
 - Σύστημα Μάκρης, με κωδικό ΥΣ EL1200030
 - Σύστημα Ορέων Λεκάνης, με κωδικό ΥΣ EL1200070
 - Σύστημα Θάσου με κωδικό ΥΣ EL1200080 και
- δύο (2) Επιφανειακά Υδατικά Συστήματα (ΕΥΣ)
 - Τ.Α. Αισύμης, με κωδικό ΥΣ EL1210RL009010004H
 - Χιονόρεμα ρ., με κωδικό ΥΣ EL1209R0000030090N

- ii. Περιοχές που προορίζονται για την **προστασία υδρόβιων ειδών με οικονομική σημασία**.

Στο Υδατικό Διαμέρισμα Θράκης, σχετικά με τα θαλάσσια ύδατα, εντάχθηκαν στο ΜΠΠ τα ακόλουθα εφτά (7) παράκτια υδατικά συστήματα:

- Ανατολικός Κόλπος Καβάλας, με κωδικό ΥΣ EL1207C0001N
- Βόρειες Ακτές Διαύλου Θάσου, με κωδικό ΥΣ EL1207C0002N
- Παραλία Αβδήρων, με κωδικό ΥΣ EL1207C0003N
- Βιστωνικός Κόλπος, με κωδικό ΥΣ EL1208C0004N
- Δυτικές Ακτές Θρακικού Πελάγους, με κωδικό ΥΣ EL1208C0005N
- Ανατολικές Ακτές Θρακικού Πελάγους, με κωδικό ΥΣ EL1210C0006N
- Ακτές Θάσου, με κωδικό ΥΣ EL1242C0012N

Σχετικά με τα γλυκά ύδατα, εντάχθηκαν στο ΜΠΠ τα ακόλουθα πέντε (5) ποτάμια υδατικά συστήματα:

- ρ. Λουτρού, με κωδικό ΥΣ EL1207R0002240036N
- π. Λουτρού, με κωδικό ΥΣ EL1207R0002240037N
- ρ. Λουτρού, με κωδικό ΥΣ EL1207R0002240038N
- ρ. Αρκουδόρεμα, με κωδικό ΥΣ EL1207R0002140014N και
- π. Κόσυνθος, με κωδικό ΥΣ EL1208R0000090060N

- iii. Υδατικά συστήματα που έχουν χαρακτηριστεί ως **ύδατα αναψυχής**, συμπεριλαμβανομένων περιοχών που έχουν χαρακτηριστεί ως ύδατα κολύμβησης.

Στο ΥΔ Θράκης, σύμφωνα με το Μητρώο Ταυτοτήτων Υδάτων Κολύμβησης της Ελλάδας (ΕΓΥ, 2016), έχουν καθοριστεί σαράντα (40) Περιοχές Νερών Κολύμβησης (ΠΝΚ). Σε ό,τι αφορά στα ύδατα

αναψυχής, δεν υπάρχουν θεσμοθετημένες δραστηριότητες αναψυχής στο ΥΔ Θράκης και ως εκ τούτου δεν εντοπίζονται εσωτερικά ύδατα αναψυχής.

iv. Περιοχές ευαίσθητες στην παρουσία θρεπτικών ουσιών, συμπεριλαμβανομένων των περιοχών που χαρακτηρίζονται ως ευπρόσβλητες ζώνες και των περιοχών που χαρακτηρίζονται ως ευαίσθητες.

Στο ΥΔ Θράκης, οι περιοχές που χαρακτηρίζονται ως ευπρόσβλητες ζώνες ή ευαίσθητες περιοχές και έχουν ενταχθεί στο ΜΠΠ είναι οι ακόλουθες:

- Τρεις (3) ευάλωτες περιοχές σε νιτρορύπανση, ως εξής:
 - η «Πεδιάδα ανατολικά και δυτικά της λίμνης Βιστωνίδας» με κωδικό EL1208NI01,
 - η «Περιοχή του νότιου τμήματος του ποταμού Έβρου» με κωδικό EL1210NI02 και
 - η «Περιοχή του βόρειου τμήματος του ποταμού Έβρου» με κωδικό EL1210NI03.
- Είκοσι έξι (26) ευαίσθητες περιοχές, οι οποίες αφορούν μεταβατικά ΥΣ (Λ/Θ Ροδόπης-Πόρτο Λάγος και Εκβολές Έβρου), ποτάμια υδατικά συστήματα (π. Κομψάτος, π. Κόσυνθος, π. Βοσβόζης, Χιονόρεμα, π. Έβρος και π. Ερυθροπόταμος) και το λιμναίο ΥΣ της Λίμνης Ισμαρίδας.
- v. Περιοχές που προορίζονται για την προστασία οικοτόπων ή ειδών** όταν η διατήρηση ή η βελτίωση της κατάστασης των υδάτων είναι σημαντική για την προστασία τους, συμπεριλαμβανομένων των σχετικών τόπων του προγράμματος «Φύση 2000» (NATURA 2000).

Στο ΥΔ Θράκης εντοπίζονται είκοσι έξι (26) περιοχές ενταγμένες στο δίκτυο Natura 2000, εκ των οποίων οι δώδεκα (12) προστατεύονται ως Ειδικές Ζώνες Διατήρησης (ΕΖΔ), οι δεκατέσσερα (14) ως Ζώνες Ειδικής Προστασίας (ΖΕΠ).

Επίσης, στο ΥΔ Θράκης έχουν καθοριστεί, τέσσερα (4) Εθνικά Πάρκα (Εθνικό Πάρκο Δέλτα Έβρου (θεσμοθέτηση με την ΚΥΑ 4110/29.1.07 (ΦΕΚ 102 Δ /16.3.07)), Εθνικό Πάρκο Δάσους Δαδιάς – Λευκίμμης – Σουφλίου (θεσμοθέτηση με την ΚΥΑ 35633/2006 (ΦΕΚ 911/Δ/13.10.06)), Εθνικό Πάρκο Ανατολικής Μακεδονίας και Θράκης (θεσμοθέτηση με την ΚΥΑ 44549 (ΦΕΚ 497/Δ/17-10-2008)), Εθνικό Πάρκο Οροσειράς Ροδόπης (θεσμοθέτηση με την ΚΥΑ 40379/2009 (ΦΕΚ 445/Δ/02-10-2009)), τρεις (3) υγρότοποι διεθνούς σημασίας σύμφωνα με τη σύμβαση Ramsar (Λίμνη Βιστωνίδα-Πόρτο Λάγος-Λίμνη Ισμαρίδα και γειτονικές λιμνοθάλασσες, Δέλτα Νέστου και γειτονικές λιμνοθάλασσες, Δέλτα Νέστου και γειτονικές λιμνοθάλασσες και Δέλτα Έβρου), είκοσι επτά (27) Καταφύγια Άγριας Ζωής (ΚΑΖ), δύο (2) Διατηρητέα Μνημεία της Φύσης (το «Δάσος Οξυάς στην Τσίχλα Χαϊντού Ξάνθης» και το «Παρθένο Δάσος της Κεντρικής Ροδόπης»), ένα (1) Αισθητικό δάσος (τα «Στενά Νέστου Καβάλας»), τρία (3) Βιογενετικά Αποθέματα (Παρθένο Δάσος Κεντρικής Ροδόπης, Παρθένο Δάσος Παρανεστίου και Φυσικό Μνημείο Δάσους Οξυάς στην Τσίχλα – Χαϊντού Ξάνθης), δεκαεπτά (17) Τοπία Ιδιαίτερου Φυσικού Κάλλους (ΤΙΦΚ) και τέλος οχτώ (8) Μικροί Νησιωτικοί Υγρότοποι.

5 ΠΡΟΚΑΤΑΡΚΤΙΚΗ ΑΞΙΟΛΟΓΗΣΗ ΚΙΝΔΥΝΩΝ ΠΛΗΜΜΥΡΑΣ

5.1 Καταγραφή Ιστορικών και Επιλογή Σημαντικών Ιστορικών Πλημμυρών

Στα πλαίσια της [Προκαταρκτικής Αξιολόγησης Κινδύνων Πλημμύρας](#) (ΥΠΕΚΑ-ΕΓΥ, 2012) συλλέχθηκαν δεδομένα για τα ιστορικά συμβάντα. Για την συλλογή δεδομένων επιλέχθηκαν φορείς που εμπλέκονται σε όλα τα στάδια διαχείρισης καταστροφών λόγω πλημμύρας (πρόληψη, ετοιμότητα, αντιμετώπιση και αποκατάσταση). Πιο συγκεκριμένα, η Ειδική Γραμματεία Υδάτων (ΕΓΥ) απευθύνθηκε σε Κεντρικούς Φορείς (Υπουργεία, Εκπαιδευτικά Ιδρύματα, κλπ) όπως και στις Αποκεντρωμένες Διοικήσεις και Περιφέρειες. Τα Αρχεία που αξιοποιήθηκαν με βάση τα στοιχεία της Προκαταρκτικής Αξιολόγησης παρουσιάζονται παρακάτω:

- Αρχεία της Γενικής Γραμματείας Πολιτικής Προστασίας του Υπουργείου Δημοσίας Τάξης και Προστασίας του Πολίτη από περιοχές όπου είχαν κηρυχθεί σε κατάσταση έκτακτης ανάγκης λόγω πλημμυρών (στοιχεία της περιόδου 2007-2012). Τα στοιχεία περιελάμβαναν την ημερομηνία συμβάντος, την περιοχή χωρίς συγκεκριμένο προσδιορισμό και γενικές παρατηρήσεις για το αίτιο του συμβάντος (π.χ. πλημμύρες από έντονη βροχόπτωση).
- Αρχεία αποζημιώσεων λόγω καταστροφής οικιακών συσκευών και σπιτιών από πλημμύρες που έχουν δοθεί σε κατοίκους οικισμών από την Υπηρεσία Αποκατάστασης Σεισμοπλήκτων (Υ.Α.Σ.) του Υπουργείου Υποδομών, Μεταφορών και Δικτύων (ΥΠΥΜΕΔΙ). Τα στοιχεία που συλλέχθηκαν αναφέρονται στην περίοδο από το 1994 έως το 2010 και περιλαμβάνουν τη γεωγραφική θέση σε επίπεδο Δημοτικού Διαμερίσματος (όνομα Νομού και Δήμου) την ημερομηνία του συμβάντος, την Κ.Υ.Α. οριοθέτησης των περιοχών και τις πιστωτικές διευκολύνσεις για την αποκατάσταση των ζημιών από τις πλημμύρες.
- Αρχεία αποζημιώσεων λόγω καταστροφών αγροτικής και κτηνοτροφικής παραγωγής από πλημμύρες που έχουν δοθεί σε γεωργούς και κτηνοτρόφους από τον Οργανισμό Ελληνικών Γεωργικών Ασφαλίσεων (ΕΛΓΑ.) (στοιχεία της περιόδου 1986 - 2009). Τα στοιχεία περιλαμβάνουν τη γεωγραφική θέση σε επίπεδο Δημοτικού Διαμερίσματος (Νομός και Δήμος), την ημερομηνία του συμβάντος και το ύψος αποζημίωσης, την έκταση που κατακλύσθηκε σε στρέμματα και τον αριθμό των δένδρων στην περίπτωση καταστροφών στο φυτικό κεφάλαιο και το ύψος αποζημίωσης στην περίπτωση καταστροφών στο ζωικό κεφάλαιο.
- Αρχεία Πυροσβεστικής Υπηρεσίας καταγραφής συμβάντων πλημμυρισμού (ηλεκτρονικά αρχεία πυροσβεστικής με στοιχεία από το 2000 έως το 2011). Τα στοιχεία περιλαμβάνουν την αρμόδια Πυροσβεστική Υπηρεσία, την ημερομηνία του συμβάντος, την πόλη, τη συγκεκριμένη διεύθυνση του συμβάντος, περιγραφή της περιοχής που επλήγη (π.χ. βιοτεχνικές εγκαταστάσεις), την πιθανή αιτία της πλημμύρας (π.χ. ύδατα από βροχόπτωση, φυσικά αίτια). Η πληροφορία αυτή είναι υψηλής γεωγραφικής διακριτότητας και χρησιμοποιείται μόνο για λόγους διασταύρωσης με στοιχεία από άλλες πηγές σχετικής πληροφόρησης, αιτιολογώντας τον χαρακτηρισμό ενός πλημμυρικού συμβάντος ως σημαντικού, ενώ δεν αξιοποιήθηκε περαιτέρω στο τρέχον στάδιο.

- Επιπλέον, αξιοποιήθηκαν μελέτες και έρευνες του Υπουργείου Υποδομών, Μεταφορών και Δικτύων (ΥΠΥΜΕΔΙ - Δ/νση Εγγειοβελτιωτικών έργων Δ7), του Υπουργείου Αγροτικής Ανάπτυξης και Τροφίμων (ΥΠ.Α.Α.Τ.), της Αποκεντρωμένης Διοίκησης, των Περιφερειών, των πρώην Νομαρχιών, των Δήμων και άλλων αρμόδιων φορέων (Εταιρεία Ύδρευσης Αποχέτευσης Πρωτεύουσας, κλπ). Τέλος, άλλες πηγές που αξιοποιήθηκαν για την καταγραφή ιστορικών συμβάντων είναι:
- Δημοσιεύματα σε εφημερίδες και στον ηλεκτρονικό τύπο καθώς αναζητήθηκαν ιστορικά συμβάντα πλημμυρών με αποδελτίωση της ψηφιακής βιβλιοθήκης των εφημερίδων από το αρχείο της Εθνικής Βιβλιοθήκης, (<http://www.nlg.gr>) όπως και μέσω διαδικτύου συμβάντα στον περιοδικό τύπο. Η σχετική πληροφορία περιλαμβάνει κυρίως ποιοτικά δεδομένα.
- Επιστημονικές μελέτες Πανεπιστημιακών Φορέων και σχετικές δημοσιεύσεις.
- Επισημάνεις των Υπηρεσιών της Αποκεντρωμένης Διοίκησης και των Οργανισμών Τοπικής Αυτοδιοίκησης (Δήμων και Περιφερειών) που αποστάλθηκαν στην ΕΓΥ μέσω αλληλογραφίας.

Με βάση την Προκαταρκτική Αξιολόγηση Κινδύνων Πλημμύρας (ΥΠΕΚΑ-ΕΓΥ, 2012), τρία (3) κριτήρια λήφθηκαν υπόψη για τον προσδιορισμό των σημαντικών ιστορικών γεγονότων όπως παρατίθενται παρακάτω:

- Ύπαρξη ανθρώπινων θυμάτων.
- Ύψος χρηματικής αποζημίωσης (αποζημιώσεις ΕΛΓΑ. για ζημιές στη γεωργία και ΥΑΣ για ζημιές σε οικισμούς).
- Μέγεθος κατακλυζόμενης έκτασης (αφορά σε καλλιεργούμενες εκτάσεις που καταγράφονται από τον ΕΛΓΑ.).

Για την κατηγοριοποίηση της σημαντικότητας των ιστορικών πλημμυρών ορίστηκαν τα όρια του παρακάτω Πίνακα. Σημαντικά ιστορικά γεγονότα ορίστηκαν αυτά που εμπίπτουν για οποιοδήποτε από τα τρία κριτήρια στις κατηγορίες «Υψηλή» και «Πολύ Υψηλή».

Πίνακας 5.1: Όρια κατάταξης ιστορικών πλημμυρικών συμβάντων

Σημαντικότητα πλημμύρας	Ανθρώπινα θύματα	Αποζημίωση (€)	
		Αποζημίωση (€)	Έκταση (στρέμματα)
Χαμηλή		< 50 000	< 2 000
Μέση		50 000-200 000	2 000-5 000
Υψηλή		200 000-500 000	5 000-10 000
Πολύ υψηλή	≥ 1	> 500 000	> 10 000

Σύμφωνα με τα κριτήρια που προαναφέρθηκαν, στο Υδατικό Διαμέρισμα της Θράκης, τριάντα εννιά (39) από τα διακόσια ένα (201) ιστορικά πλημμυρικά γεγονότα, χαρακτηρίστηκαν ως σημαντικά (19%). Στους παρακάτω Πίνακες παρατίθενται το σύνολο των σημαντικών γεγονότων ανά δήμο (χωρικά) καθώς και ανά χρονική περίοδο (10 έτη). Σε σχέση με την χρονική κατανομή των επεισοδίων το μεγαλύτερο πλήθος των ιστορικών πλημμυρών σημειώθηκαν κατά την περίοδο 2001-2010 με εκατόν εξήντα (160) ιστορικά γεγονότα (80% επί του συνόλου), ενώ από το 1990 έως το 2000 έχουν καταγραφεί τριάντα οκτώ (38) ιστορικά γεγονότα (19% επί του συνόλου). Το υπολειπόμενο 1% (3 επεισόδια) έχει καταγραφεί το έτος 1938. Σε αυτό το σημείο πρέπει να αναφερθεί η καταγραφή των ιστορικών γεγονότων ξεκινάει από το 1990 με εξαίρεση τα τρία (3) πλημμυρικά γεγονότα που καταγράφηκαν για το έτος 1938 και έχουν χαρακτηριστεί και ως σημαντικά.

Εν συνεχεία, με βάση τη χωρική κατανομή των πλημμυρικών επεισοδίων τα περισσότερα έχουν σημειωθεί στο Νομό Έβρου με ενενήντα πέντε (95) επεισόδια (47% επί του συνόλου) τα οποία μοιράζονται στους Δήμους Σουφλίου (33 επεισόδια), Ορεστιάδας (28 επεισόδια), Αλεξανδρούπολης (19 επεισόδια) και Διδυμότειχου (15 επεισόδια). Ακολουθεί, ο Νομός Ροδόπης με πενήντα έξι (56) πλημμυρικά γεγονότα (28% επί του συνόλου) τα οποία κατανέμονται στους Δήμους Κομοτηνής (29 επεισόδια), Μαρωνίας -Σαπών (14 επεισόδια), Ιασμού (12 επεισόδια) και Αρριανών (1 επεισόδιο). Επιπλέον, στο Νομό Ξάνθης έχουν καταγραφεί συνολικά σαράντα επτά (47) επεισόδια (23% επί του συνόλου) και διαμερίζονται στους Δήμους Αβδήρων (28 επεισόδια), Τοπίου (12 επεισόδια), Μύκης (4 επεισόδια) και Ξάνθης (3 επεισόδια). Τέλος, στο Νομό Καβάλας έχουν καταγραφεί τρία(3) πλημμυρικά επεισόδια (1.5% επί του συνόλου) τα οποία έχουν σημειωθεί στο σύνολό τους στο Δήμο Νέστου.

Σε ότι αφορά τα σημαντικά πλημμυρικά επεισόδια, τα περισσότερα έχουν σημειωθεί στο Νομό Έβρου (67% επί του συνόλου των σημαντικών) με είκοσι έξι (26) πλημμυρικά γεγονότα τα οποία παρατηρήθηκαν στους Δήμους Σουφλίου (11 επεισόδια), Αλεξανδρούπολης (8 επεισόδια) και Ορεστιάδας (7 επεισόδια). Ο Νομός Ξάνθης ακολουθεί με επτά (7) πλημμυρικά γεγονότα (18% επί του συνόλου) τα οποία κατανέμονται στους Δήμους Αβδήρων (4 επεισόδια) και Τοπίου (3 επεισόδια). Επιπλέον, στο Νομό Καβάλας τρία (3) είναι τα πλημμυρικά γεγονότα όλα στο Δήμο Νέστου (8% επί του συνολικού) και τέλος στο Νομό Ροδόπης έχουν καταγραφεί επίσης τρία (3) σημαντικά πλημμυρικά γεγονότα (8% επί του συνολικού) και μοιράζονται μεταξύ των δήμων Κομοτηνής (2 επεισόδια) και Μαρώνειας-Σαπών (1 επεισόδιο).

Πίνακας 5.2: Κατανομή Πλημμυρικών Γεγονότων στο ΥΔ Θράκης ανά χρονική περίοδο (10 έτη)

ΧΡΟΝΙΚΗ ΠΕΡΙΟΔΟΣ	ΠΛΗΘΟΣ ΙΣΤΟΡΙΚΩΝ ΓΕΓΟΝΟΤΩΝ	ΠΛΗΘΟΣ ΣΗΜΑΝΤΙΚΩΝ ΓΕΓΟΝΟΤΩΝ	ΠΟΣΟΣΤΟ ΣΗΜΑΝΤΙΚΩΝ ΓΕΓΟΝΟΤΩΝ
1938	3	3	100%
1990-2000	38	2	5%
2001-2010	160	34	21%
ΣΥΝΟΛΟ	201	39	19%

Πίνακας 5.3: Πλήθος Ιστορικών και Σημαντικών Πλημμυρικών Γεγονότων ανά Δήμο στο ΥΔ Θράκης

ΔΗΜΟΣ ΚΑΛΛΙΚΡΑΤΗ	ΠΕΡΙΦΕΡΕΙΑΚΗ ΕΝΟΤΗΤΑ	ΠΛΗΘΟΣ ΙΣΤΟΡΙΚΩΝ ΓΕΓΟΝΟΤΩΝ	ΠΛΗΘΟΣ ΣΗΜΑΝΤΙΚΩΝ ΓΕΓΟΝΟΤΩΝ	ΠΟΣΟΣΤΟ ΙΣΤΟΡΙΚΩΝ ΠΛΗΜΜΥΡΩΝ ΠΟΥ ΑΝΤΙΣΤΟΙΧΕΙ	ΠΟΣΟΣΤΟ ΣΗΜΑΝΤΙΚΩΝ ΠΛΗΜΜΥΡΩΝ ΠΟΥ ΑΝΤΙΣΤΟΙΧΕΙ
ΣΟΥΦΛΙΟΥ	ΕΒΡΟΥ	33	11	16.4%	28.2%
ΚΟΜΟΤΗΝΗΣ	ΡΟΔΟΠΗΣ	29	2	14.4%	5.1%
ΑΒΔΗΡΩΝ	ΞΑΝΘΗΣ	28	4	13.9%	10.3%
ΟΡΕΣΤΙΑΔΑΣ	ΕΒΡΟΥ	28	7	13.9%	17.9%
ΑΛΕΞΑΝΔΡΟΥΠΟΛΗΣ	ΕΒΡΟΥ	19	8	9.5%	20.5%
ΔΙΔΥΜΟΤΕΙΧΟΥ	ΕΒΡΟΥ	15	0	7.5%	0.0%
ΜΑΡΩΝΕΙΑΣ - ΣΑΠΩΝ	ΡΟΔΟΠΗΣ	14	1	7.0%	2.6%

ΔΗΜΟΣ ΚΑΛΛΙΚΡΑΤΗ	ΠΕΡΙΦΕΡΕΙΑΚΗ ΕΝΟΤΗΤΑ	ΠΛΗΘΟΣ ΙΣΤΟΡΙΚΩΝ ΓΕΓΟΝΟΤΩΝ	ΠΛΗΘΟΣ ΣΗΜΑΝΤΙΚΩΝ ΓΕΓΟΝΟΤΩΝ	ΠΟΣΟΣΤΟ ΙΣΤΟΡΙΚΩΝ ΠΛΗΜΜΥΡΩΝ ΠΟΥ ΑΝΤΙΣΤΟΙΧΕΙ	ΠΟΣΟΣΤΟ ΣΗΜΑΝΤΙΚΩΝ ΠΛΗΜΜΥΡΩΝ ΠΟΥ ΑΝΤΙΣΤΟΙΧΕΙ
ΙΑΣΜΟΥ	ΡΟΔΟΠΗΣ	12	0	6.0%	0.0%
ΤΟΠΕΙΡΟΥ	ΞΑΝΘΗΣ	12	3	6.0%	7.7%
ΜΥΚΗΣ	ΞΑΝΘΗΣ	4	0	2.0%	0.0%
ΝΕΣΤΟΥ	ΚΑΒΑΛΑΣ	3	3	1.5%	7.7%
ΞΑΝΘΗΣ	ΞΑΝΘΗΣ	3	0	1.5%	0.0%
ΑΡΡΙΑΝΩΝ	ΡΟΔΟΠΗΣ	1	0	0.5%	0.0%
ΣΥΝΟΛΟ		201	39	100%	100%

Με βάση την επεξεργασία των ιστορικών και σημαντικών συμβάντων οι περιοχές του ΥΔ Θράκης όπου έχουν σημειωθεί στο παρελθόν ιστορικές και σημαντικές πλημμύρες είναι:

- το δέλτα του π. Νέστου (δεξιά και αριστερή όχθη),
- η πεδιάδα Ξάνθης,
- η πεδιάδα Κομοτηνής,
- οι χαμηλές περιοχές των χειμάρρων της Αλεξανδρούπολης (ρ. Απόκριμο και Αράπη)
- οι παραποτάμιες περιοχές της λεκάνης του π. Έβρου,

5.2 Προσδιορισμός Ζωνών Δυνητικά Υψηλού Κινδύνου Πλημμύρας (ΖΔΥΚΠ)

Οι Ζώνες Δυνητικά Υψηλού Κινδύνου Πλημμύρας (ΑPSFR) ορίστηκαν συνδυάζοντας τα αποτελέσματα από τον προσδιορισμό των περιοχών όπου είναι πιθανόν να σημειωθεί πλημμύρα και των περιοχών με δυνητικά σημαντικές συνέπειες από μελλοντικές πλημμύρες (οι οποίες προσδιορίστηκαν στο Κεφ. 3.5 της [Προκαταρκτικής Αξιολόγησης Κινδύνων Πλημμύρας](#)), λαμβάνοντας επίσης υπόψη τις αναφορές των περιφερειακών φορέων και τις σημαντικές ιστορικές πλημμύρες.

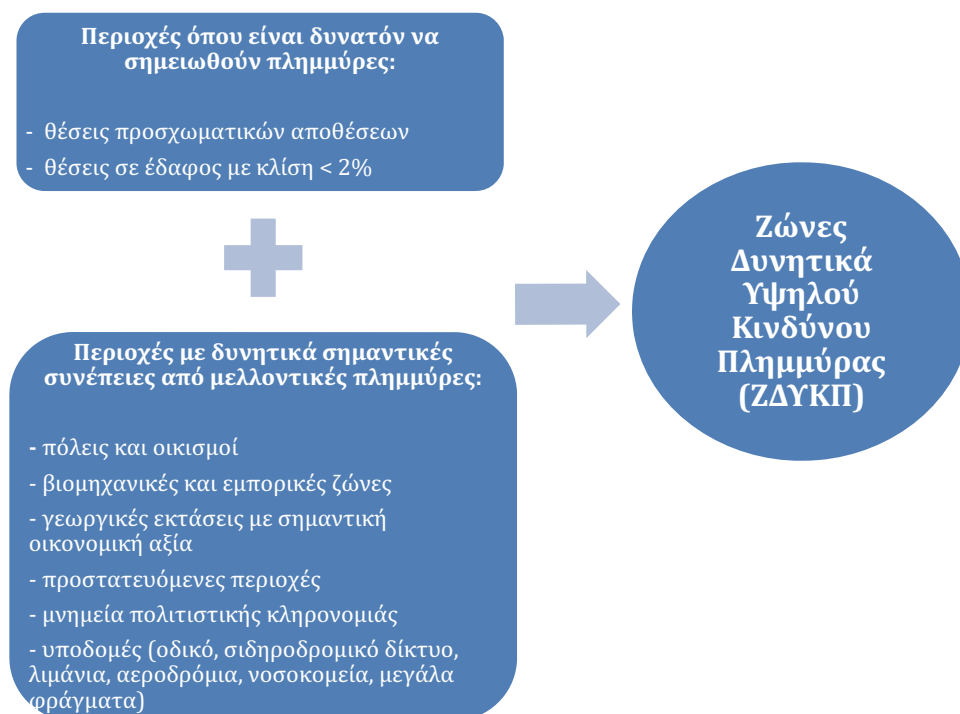
Ως περιοχές όπου είναι πιθανόν να σημειωθεί πλημμύρα ορίστηκαν αυτές που ικανοποιούν έναν τουλάχιστον από τους δύο παρακάτω περιορισμούς:

- βρίσκονται σε θέσεις προσχωματικών αποθέσεων
- βρίσκονται σε έδαφος με κλίση μικρότερη από 2%

Πιο αναλυτικά, οι Ζώνες Δυνητικά Υψηλού Κινδύνου Πλημμύρας προσδιορίστηκαν από την γεωγραφική τομή:

- των περιοχών με δυνητικά σημαντικές συνέπειες από μελλοντικές πλημμύρες, και
- των περιοχών που είναι πιθανό να σημειωθεί πλημμύρα.

Περιοχές έκτασης κάτω από 25 km² δεν εξετάστηκαν. Εξαιρέσεις υπήρξαν για περιοχές που έχουν έκταση μικρότερη από 25 km², για τις οποίες όμως υπήρξε έντονη αναφορά για πλημμυρικά προβλήματα από τους περιφερειακούς φορείς είτε είχε σημειωθεί σημαντική ιστορική πλημμύρα.



Σχήμα 5.1: Κριτήρια και υποκριτήρια προσδιορισμού των Ζωνών Δυνητικά Υψηλού Κινδύνου Πλημμύρας (ΖΔΥΚΠ)

Με βάση την παραπάνω μεθοδολογία που αναπτύχθηκε στην [Προκαταρκτική Αξιολόγηση Κινδύνων Πλημμύρας](#) (ΥΠΕΚΑ-ΕΓΥ, 2012), ορίστηκαν οι παρακάτω [Ζώνες Δυνητικά Υψηλού Κινδύνου Πλημμύρας για το Υδατικό Διαμέρισμα της Θράκης](#):

- Πεδιάδα Εάνθης-Κομοτηνής (χαμηλές ζώνες ποταμών Νέστου, Κόσυνθου, Κομφάτου, Ασπροποτάμου, Μποσμπόζη, Φιλιουρή και παρόχθιες εκτάσεις λίμνης Βιστωνίδας) (GR12RAK0001),
- Παρόχθιες περιοχές νοτίως Ν. Βύσσας και δέλτα π. Έβρου (GR12RAK0002)
- Περιοχές δυτικά χ. Λουτρού (GR12RAK0003)
- Περιοχές β. Έβρου και Άρδα (GR12RAK0004)

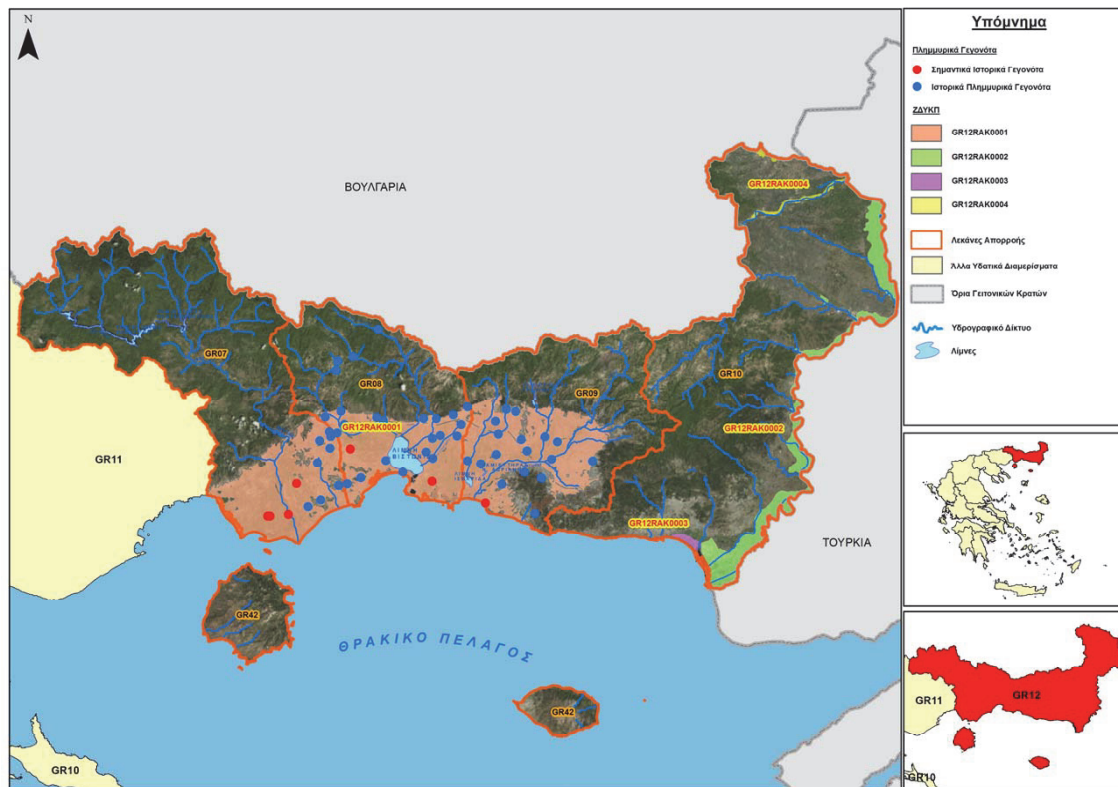
Στον παρακάτω Πίνακα δίνονται οι εκτάσεις των Ζωνών Δυνητικά Υψηλού Κινδύνου Πλημμύρας για το ΥΔ της Θράκης, και σημειώνεται η συμμετοχή τους στη συνολική έκταση του ΥΔ.

Πίνακας 5.4: Ζώνες Δυνητικά Υψηλού Κινδύνου Πλημμύρας στο ΥΔ Θράκης

Όνομασία	Κωδικός	Έκταση (km ²)	Ποσοστό (%) στο σύνολο του ΥΔ
Πεδιάδα Ξάνθης - Κομοτηνής (χαμηλές ζώνες ποταμών Νέστου, Κόσυνθου, Κομψάτου, Ασπροποτάμου, Μποσμπόζη, Φιλιούρη και παρόχθιες εκτάσεις λίμνης Βιστωνίδας)	GR12RAK0001	1.927	17.14%
Παρόχθιες περιοχές νοτίως Ν. Βύσσας και δέλτα π. Έβρου	GR12RAK0002	369.41	3.29%
Περιοχές δυτικά χ. Λουτρού	GR12RAK0003	12.16	0.11%
Περιοχές β. Έβρου και Άρδα	GR12RAK0004	44.44	0.4%
ΣΥΝΟΛΟ		2 353.01	20.94%

Στο ακόλουθο σχήμα παρουσιάζονται οι Ζώνες Δυνητικά Υψηλού Κινδύνου Πλημμύρας του ΥΔ Θράκης και τα ιστορικά πλημμυρικά συμβάντα με βάση τα στοιχεία της Προκαταρκτικής Αξιολόγησης Κινδύνων Πλημμύρας.

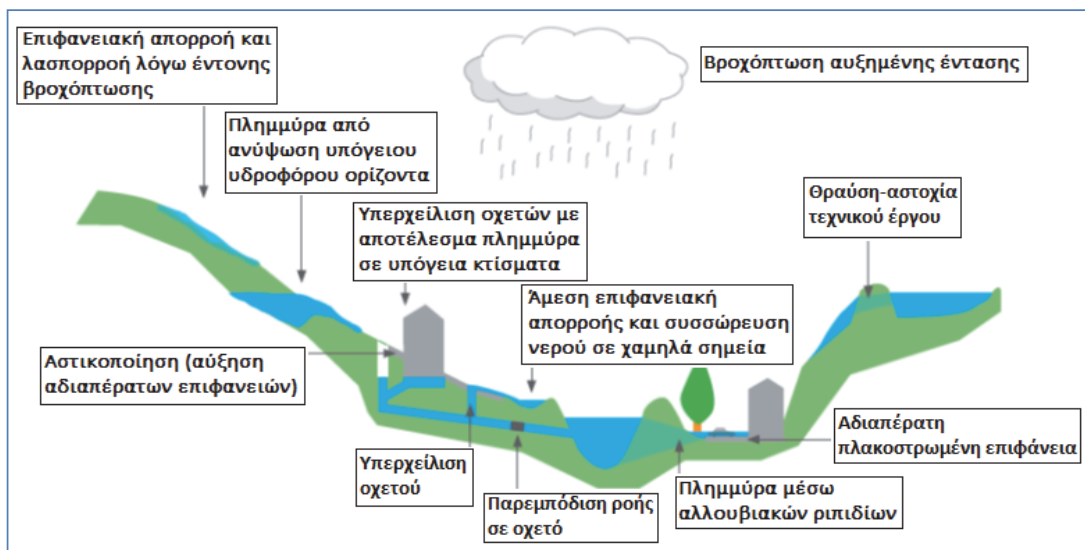
Επισημαίνεται ότι το παρόν Σχέδιο Διαχείρισης Κινδύνων Πλημμύρας, αφορά **μόνο** την ΖΔΥΚΠ της πεδιάδας Ξάνθης-Κομοτηνής (χαμηλές ζώνες ποταμών Νέστου, Κόσυνθου, Κομψάτου, Ασπροποτάμου, Μποσμπόζη, Φιλιούρη και παρόχθιες εκτάσεις λίμνης Βιστωνίδας) (GR12RAK0001). Οι υπόλοιπες ΖΔΥΚΠ του Υδατικού Διαμερίσματος Θράκης (GR12RAK0002, GR12RAK0003 και GR12RAK0004), εξετάζονται στο Σχέδιο Διαχείρισης Κινδύνων Πλημμύρας Λεκάνης Απορροής π. Έβρου που έχει εκπονηθεί ξεχωριστά.



Σχήμα 5.2: Ζώνες Δυνητικά Υψηλού Κινδύνου Πλημμύρας ΖΔΥΚΠ του ΥΔ Θράκης.

5.3 Αίτια και Μηχανισμοί πλημμύρας

Για την κατηγοριοποίηση των αιτίων και μηχανισμών πλημμύρας ακολουθήθηκε η προτεινόμενη κωδικοποίηση των Κατευθυντήριων Κειμένων της Οδηγίας 2007/60/ΕΚ «[DocumentNo.0:GuidanceforReportingundertheFloodsDirective](#)» και «[DocumentNo.2:FloodsDirectivereporting:UserGuidetothereportingschemav6.0](#)», η οποία παρουσιάζεται στους παρακάτω Πίνακες.



Σχήμα 5.3: Κύρια αίτια και τύποι πλημμυρών.

Πίνακας 5.5: Αίτια Πλημμύρας

Κωδικός Πηγής Πλημμύρας	Τύπος Πηγής Πλημμύρας	Περιγραφή τύπου πηγής πλημμύρας
A11	Υπερχείλιση ποταμού	Είναι η πλημμύρα μιας περιοχής από νερά τα οποία προέρχονται από μέρος ενός φυσικού συστήματος αποστράγγισης, συμπεριλαμβανομένων των φυσικών ή μη καναλιών αποστράγγισης. Συμπεριλαμβάνονται πλημμύρες που οφείλονται σε ποτάμια, ρέματα, συστήματα αποστράγγισης, ορεινούς χείμαρρους και εφήμερα ρεύματα, λίμνες και πλημμύρες από λιώσιμο του χιονιού.
A12	Τοπική καταιγίδα	Είναι η πλημμύρα μιας περιοχής που οφείλεται αποκλειστικά σε βροχόπτωση, η οποία είτε έπεσε απευθείας στην περιοχή είτε απέρρευσε σε αυτή. Συμπεριλαμβάνονται ύδατα από αστικές χιονοθύελλες, η επιφανειακή απορροή στις αγροτικές περιοχές, περίσσεια νερού και επιφανειακές πλημμύρες που προκύπτουν από το λιώσιμο του χιονιού.

Κωδικός Πηγής Πλημμύρας	Τύπος Πηγής Πλημμύρας	Περιγραφή τύπου πηγής πλημμύρας
A13	Υπόγεια νερά (πηγές κλπ)	Είναι η πλημμύρα μιας περιοχής από υπόγεια νερά που ανυψώνονται πάνω από τη στάθμη του εδάφους. Συμπεριλαμβάνονται τα υπόγεια ύδατα και η υπόγεια ροή από υπερυψωμένα επιφανειακά ύδατα.
A14	Ανύψωση στάθμης θάλασσας	Είναι η πλημμύρα μιας περιοχής από νερό που προέρχεται από τη θάλασσα, από εκβολές ποταμών ή από θαλάσσιες λίμνες. Συμπεριλαμβάνονται πλημμύρες από τη θάλασσα (π.χ. μεγάλο ύψος κύματος ή κύματα καταιγίδας) και πλημμύρες που προκύπτουν από τη δράση των κυμάτων ή των παράκτιων τσουνάμι.
A15	Θραύση-αστοχία τεχνικού έργου	Είναι η πλημμύρα που προέρχεται από τεχνητές υδραυλικές υποδομές ή από αστοχία των συγκεκριμένων υποδομών. Συμπεριλαμβάνονται οι πλημμύρες που προκύπτουν από συστήματα αποχέτευσης, συστήματα ύδρευσης και επεξεργασίας λυμάτων και από τεχνητά συστήματα καθοδήγησης και κατακράτησης νερού.
A16	Άλλη αιτία	Οι πλημμύρες από νερό που οφείλεται σε άλλες πηγές, μπορεί να περιλαμβάνει και άλλα παλιρροϊκά κύματα.
A17	Άγνωστη αιτία	Άγνωστη αιτία

Πίνακας 5.6: Μηχανισμοί Πλημμύρας

Κωδικός Μηχανισμού Πλημμύρας	Μηχανισμός Πλημμύρας	Περιγραφή μηχανισμού πλημμύρας
A21	Φυσική υπερχείλιση	Η κατάκλυση μιας περιοχής από νερό το οποίο ξεπερνά τη φέρουσα ικανότητα ή τη στάθμη του εδάφους.
A22	Υπέρβαση Αναχωμάτων	Πλημμύρα μιας περιοχής από νερό το οποίο υπερπήδησε πλημμυρικά αναχώματα.
A23	Αστοχία αναχωμάτων ή υποδομών προστασίας	Η πλημμύρα μιας περιοχής λόγω της αστοχίας φυσικών ή τεχνητών αναχωμάτων ή υποδομών προστασίας. Ο μηχανισμός της πλημμύρας μπορεί να περιλαμβάνει την πρόκληση ρήγματος ή και την κατάρρευση της αντιπλημμυρικής προστασίας ή την αστοχία λειτουργίας του αντλητικού συστήματος ή των θυρών.
A24	Παρεμπόδιση ροής	Η πλημμύρα μιας περιοχής λόγω φυσικής ή τεχνητής παρεμπόδισης ή περιορισμού της ροής ενός αγωγού ή ενός συστήματος. Αυτός ο μηχανισμός περιλαμβάνει πλημμύρες από την έμφραξη του δικτύου αποχέτευσης ή από υποδομές περιορισμού της ροής, όπως γέφυρες, υπόγειοι οχετοί, κομμάτια πάγου, κατολισθήσεις.
A25	Άλλο	Πλημμύρες που οφείλονται σε άνοδο της στάθμης σε λίμνες, ταμειυτήρες, και μικρότερα σώματα νερού.

Κωδικός Μηχανισμού Πλημμύρας	Μηχανισμός Πλημμύρας	Περιγραφή μηχανισμού πλημμύρας
A26	Δεν υπάρχουν δεδομένα	Δεν υπάρχουν διαθέσιμα δεδομένα

Πίνακας 5.7: Χαρακτηριστικά Πλημμύρας

Κωδικός Χαρακτηριστικών Πλημμύρας	Τύπος χαρακτηριστικών πλημμύρας	Περιγραφή τύπου χαρακτηριστικών πλημμύρας
A31	Ραγδαία πλημμύρα	Η πλημμύρα η οποία φτάνει την αιχμή και την πτώση της σε σύντομο χρονικό διάστημα και συνήθως προκύπτει μετά από έντονη βροχόπτωση σε μια σχετικά μικρή περιοχή.
A32	Πλημμύρα από λιώσιμο χιονιού	Πλημμύρα που οφείλεται σε ταχεία τήξη χιονιού, πιθανόν σε συνδυασμό με βροχόπτωση ή παρεμπόδιση της ροής από κομμάτια πάγου.
A33	Άλλη γρήγορης εξέλιξης πλημμύρα	Πλημμύρα η οποία εξελίσσεται με γρήγορους ρυθμούς, αλλά όχι στιγμιαία πλημμύρα
A34	Μέτριας εξέλιξης πλημμύρα	Ένα πλημμυρικό επεισόδιο, το οποίο εξελίσσεται με μικρότερους ρυθμούς από μια στιγμιαία πλημμύρα.
A35	Αργής εξέλιξης πλημμύρα	Πλημμύρα η οποία χρειάζεται μεγάλο χρόνο για να εξελιχθεί.
A36	Μεταφορά λάσπης	Πλημμύρα με μεταφορά μεγάλης ποσότητας λάσπης.
A37	Ροή ιδιαίτερα υψηλής ταχύτητας	Πλημμύρα της οποίας τα νερά κινούνται με μεγάλη ταχύτητα.
A38	Πλημμύρα ιδιαίτερα μεγάλου βάθους	Πλημμύρα της οποίας τα νερά προέρχονται από σημαντικό βάθος.
A39	Άλλα χαρακτηριστικά	Άλλο η κανένα χαρακτηριστικό πλημμύρας
A40	Δεν υπάρχουν δεδομένα	Δεν υπάρχουν δεδομένα για τα χαρακτηριστικά της πλημμύρας

Για το ΥΔ Θράκης το κύριο αίτιο πλημμυρών είναι η υπερχειλίση ποταμού (A11) και δευτερευόντως οι τοπικές καταιγίδες (A12) και η Ανύψωση της στάθμης της θάλασσας (A14). Οι μηχανισμοί πλημμύρας είναι η παρεμπόδιση της ροής (A24) καθώς και η φυσική υπερχειλίση (A21).

Σύμφωνα με τις τεχνικές προδιαγραφές που τέθηκαν για την κατάρτιση των Σχεδίων Διαχείρισης Κινδύνων Πλημμύρας, εξετάζονται οι πλημμύρες που προκαλούνται από ποτάμιες ροές και από ανύψωση της Μέσης Στάθμης της Θάλασσας (ΜΣΘ). Στο ΥΔ Θράκης, εξετάστηκαν οι πλημμύρες από ποτάμιες ροές, ενώ η ΖΔΥΚΠ έχει σημαντικό κίνδυνο και από τη θάλασσα, σύμφωνα με την μεθοδολογία που ακολουθεί.

5.4 Πλημμύρες από ανύψωση Μέσης Στάθμης Θάλασσας

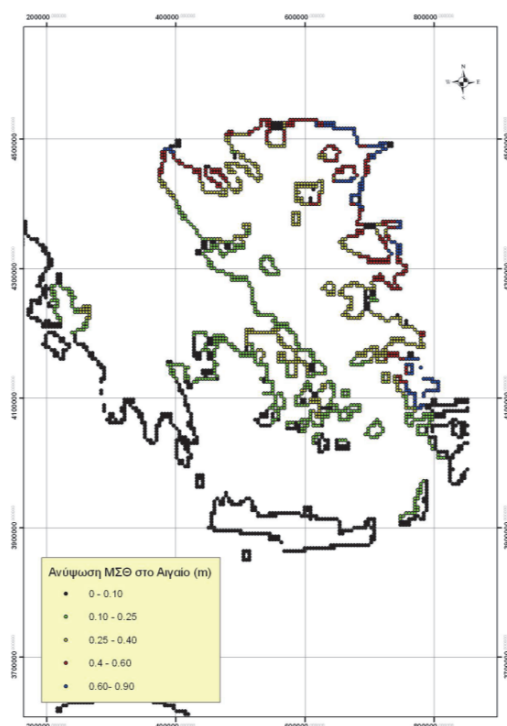
Η προβλεπόμενη ανύψωση της Μέσης Στάθμης της Θάλασσας εκτιμήθηκε στα πλαίσια της Προκαταρκτικής αξιολόγησης των Κινδύνων Πλημμύρας για το σύνολο της ελληνικής επικράτειας, ως το άθροισμα ανυψώσεων από αστρονομική και μετεωρολογική παλίρροια και από την ανύψωση της μέσης στάθμης θάλασσας από κυματισμούς.

- Ανύψωση ΜΣΘ από αστρονομική παλίρροια

Η ανύψωση της ΜΣΘ από αστρονομική παλίρροια θεωρήθηκε σταθερή και ίση με 10 cm για όλο το μήκος της ακτογραμμής.

- Ανύψωση ΜΣΘ από μετεωρολογική παλίρροια

Η ανύψωση της ΜΣΘ εκτιμήθηκε για περίοδο επαναφοράς 50 ετών. Τα αποτελέσματα της μοντελοποίησης παρουσιάζονται στο σχήμα 5.4



Σχήμα 5.4: Μέγιστη ανύψωση ΜΣΘ στην ακτογραμμή Αιγαίου από μετεωρολογική παλίρροια

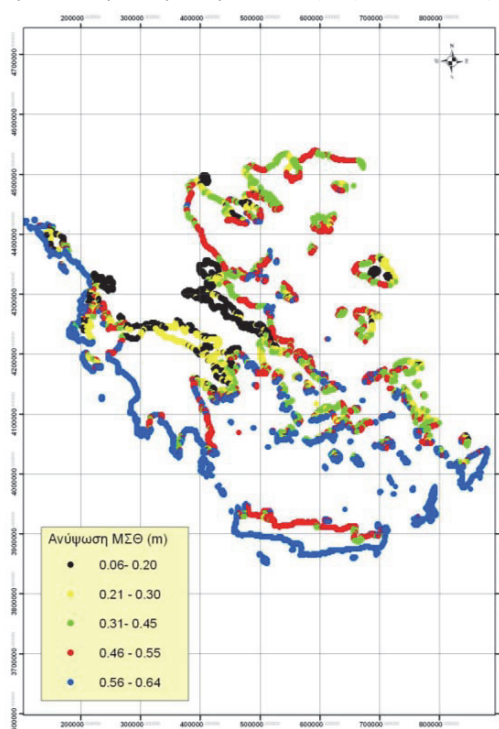
- Ανύψωση ΜΣΘ από κυματισμούς

Η ανύψωση της ΜΣΘ λόγω κυματισμών υπολογίζεται ως το 7% του ύψους κύματος ανοιχτού πελάγους. Το μέγιστο ύψος κύματος προέκυψε από τον υπολογισμό των τιμών του ύψους σε κάθε μια από τις οκτώ κύριες διευθύνσεις ανέμου και υπολογίστηκε από το ανάπτυγμα πελάγους, την ταχύτητα και την διάρκεια του ανέμου.

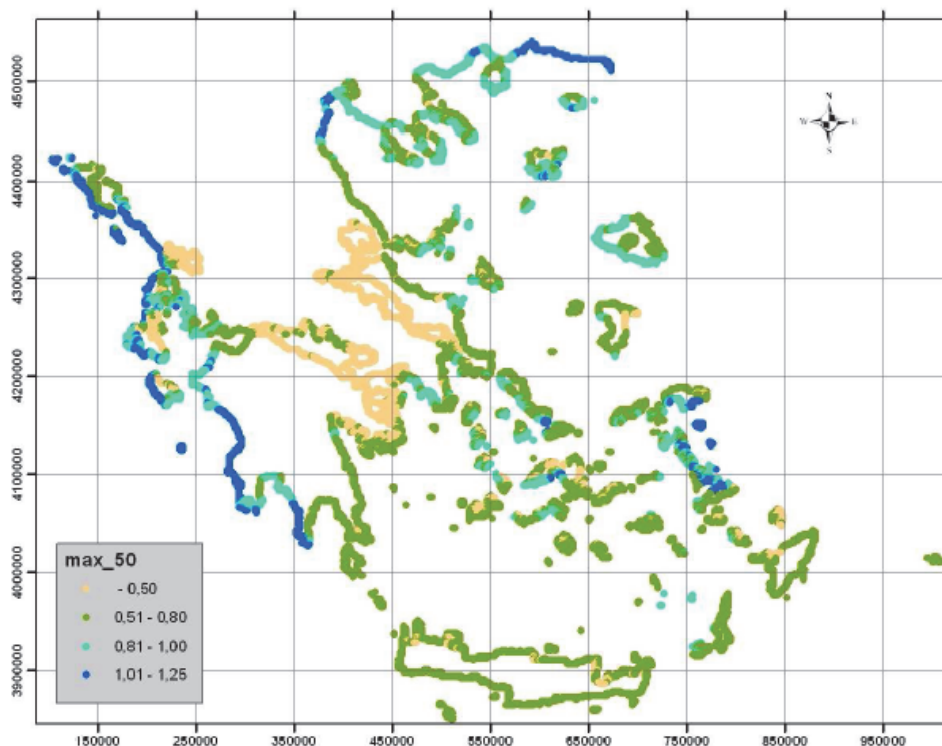
Για την εκτίμηση της ανύψωσης λόγω κυματισμών ακολουθήθηκε η επόμενη διαδικασία:

- Δημιουργήθηκε κάναβος ξηράς διαστάσεων 2 km.
- Με βάση τον κάναβο αυτό υπολογίστηκε το ανάπτυγμα πελάγους για τις οκτώ κύριες διευθύνσεις.
- Υπολογίστηκε το ύψος κύματος από τα οκτώ αναπτύγματα πελάγους για τις οκτώ διευθύνσεις με δεδομένη ταχύτητα και διάρκεια ανέμου. Για τον άνεμο θεωρήθηκε ταχύτητα ίση με 26.4 m/sec, που αντιστοιχεί σε ένταση 10 Beaufort, και διάρκεια πνοής 15h, για όλες τις διευθύνσεις. Οι τιμές αυτές εκτιμήθηκαν ως μέγιστες για περίοδο επαναφοράς 50 ετών.
- Υπολογίστηκε το μέγιστο ύψος κύματος για κάθε μια από τις οκτώ διευθύνσεις.
- Υπολογίστηκε η ανύψωση της ΜΣΘ ως το 7% του ύψους κύματος για κάθε μια από τις οκτώ διευθύνσεις.

Στο σχήμα 5.5 παρουσιάζεται η μέγιστη ανύψωση από όλες τις διευθύνσεις.



Σχήμα 5.5: Μέγιστη ανύψωση ΜΣΘ στην ακτογραμμή Αιγαίου από κυματισμό



Σχήμα 5.6: Συνολική μέγιστη ανύψωση Μ.Σ.Θ. στην ακτογραμμή για περίοδο επαναφοράς 50 ετών

Για περίοδο επαναφοράς 100 ετών αναμένεται ότι η μετεωρολογική παλίρροια δεν θα διαφοροποιηθεί ιδιαίτερα, ενώ η πλημμύρα από κυματισμούς θα είναι 10-20% μεγαλύτερη. Έτσι, για την εκτίμηση της ανύψωσης της στάθμης με περίοδο επαναφοράς 100 ετών αθροίζεται η αστρονομική παλίρροια με τη μετεωρολογική παλίρροια και την πλημμύρα από κύματα προσαυξημένη κατά 15%. Δεν είναι στην παρούσα φάση δυνατή η αξιόπιστη εκτίμηση της πλημμύρας που αντιστοιχεί σε περίοδο επαναφοράς 1 000 ετών.

Λαμβάνοντας υπόψη ότι:

- οι παράκτιες αστικές περιοχές έχουν κατά κανόνα κάποιας μορφής κρηπίδωμα ή προστασία από τους κυματισμούς ύψους 1.0 m περίπου από την ΜΣΘ,
- οι αρδευτικές χρήσεις βρίσκονται κατά κανόνα 1.0 m περίπου πάνω από την ΜΣΘ,
- οι βιότοποι βρίσκονται περί την ΜΣΘ αλλά υφίστανται περιοδικά πλημμύρες.

εκτιμήθηκε ότι **οι παράκτιες περιοχές που εμφανίζουν επικινδυνότητα, είναι αυτές όπου υπολογίζεται ανύψωση της μέσης στάθμης της θάλασσας κατά τουλάχιστον 1.0 m.**

Στο ΥΔ Θράκης η ΖΔΥΚΠ GR12RAK0001 παρουσιάζει σημαντικό κίνδυνο, καθώς συνορεύει με παράκτια ύδατα και εκτιμάται συνολική ανύψωση της Μ.Σ.Θ. μεγαλύτερη από 1 m. Συγκεκριμένα η συνολική ανύψωση της ΜΣΘ ανέρχεται σε 1.11 και 1.23 m για περίοδο επαναφοράς T=50 και T=100 έτη αντίστοιχα.

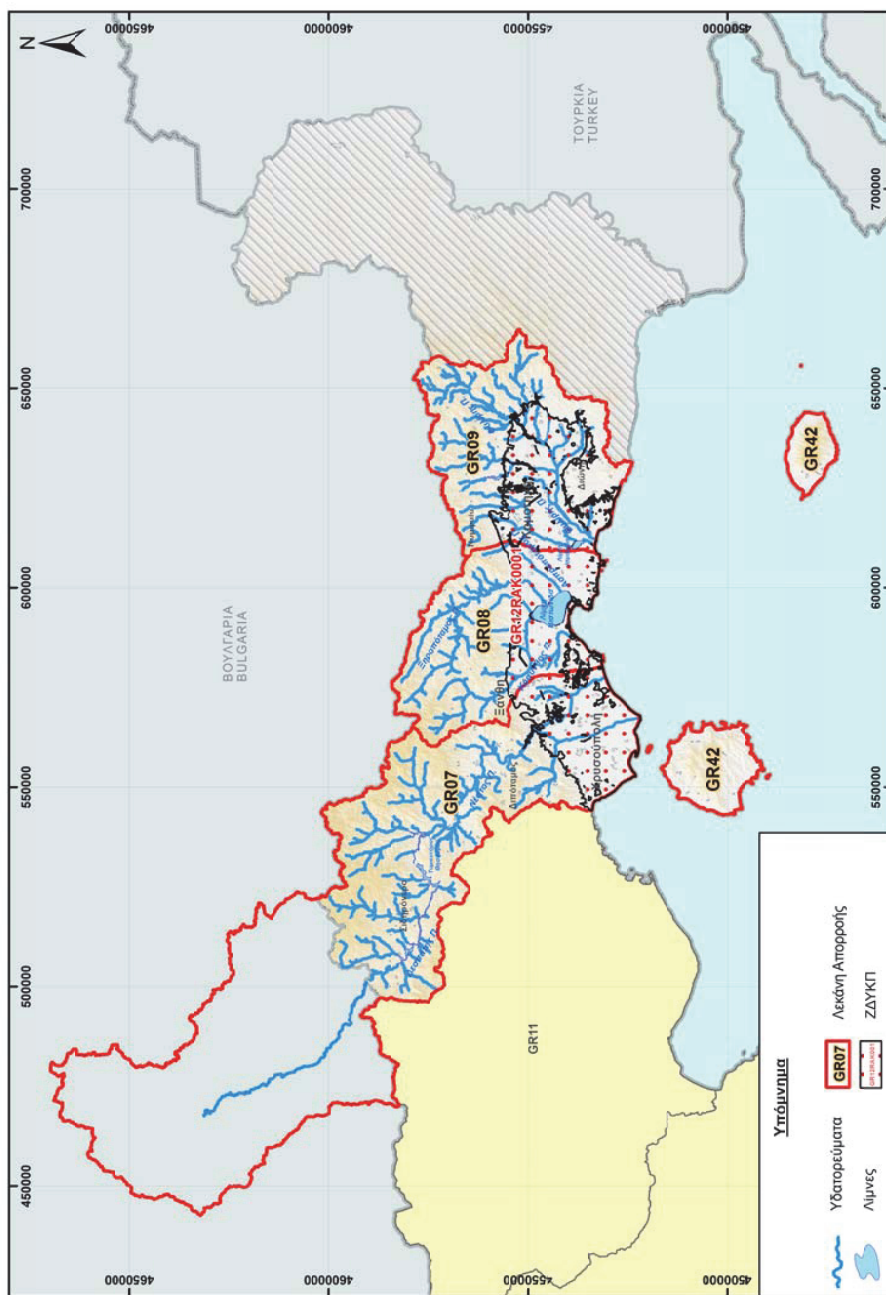
6 ΧΑΡΑΚΤΗΡΙΣΤΙΚΑ ΖΩΝΩΝ ΔΥΝΗΤΙΚΑ ΥΨΗΛΟΥ ΚΙΝΔΥΝΟΥ ΠΛΗΜΜΥΡΑΣ (ΖΔΥΚΠ)

6.1 Πεδιάδα Ξάνθης - Κομοτηνής (χαμηλές ζώνες ποταμών Νέστου, Κόσυνθου, Κομψάτου, Ασπροποτάμου, Μποσμπόζη, Φιλιούρη και παρόχθιες εκτάσεις λίμνης Βιστωνίδας) (GR12RAK0001)

6.1.1 Περιγραφή Ζώνης - Καταγραφή και οριοθέτηση Λεκανών Απορροής

Η περιοχή μελέτης αποτελείται από την πεδιάδα Ξάνθης - Κομοτηνής η οποία καταλαμβάνει τις χαμηλές ζώνες των ποταμών Νέστου, Κόσυνθου, Κομψάτου, Βοσβόζη, Φιλιουρή, Ασπροποτάμου και τις παρόχθιες εκτάσεις της λίμνης Βιστωνίδας η οποία δεσπόζει στο κέντρο της πεδινής περιοχής.

Οι λεκάνες απορροής του Νέστου και του Έβρου αποτελούν διασυνοριακές λεκάνες απορροής μεταξύ της Ελλάδας και της Βουλγαρίας (Νέστου) και μεταξύ της Ελλάδας και της Βουλγαρίας και της Τουρκίας (Έβρου). Η συνολική λεκάνη απορροής του ποταμού Νέστου ανέρχεται σε 6 390 Km² από τα οποία τα 3 415 km² βρίσκονται επί Βουλγαρικού εδάφους. Στην έκταση αυτή δεν συυπολογίζονται τα 565 Km² περίπου που αντιστοιχούν στην λεκάνη απορροής του φράγματος Δεσπάτη στη Βουλγαρία, τα νερά της οποίας εκτρέπονται σχεδόν στο σύνολό τους και δεν φθάνουν στην ελληνική μεθόριο.



Σχήμα 6.1: Συνολική Λεκάνη Απορροής π. Νέστου

6.1.2 Φυσικά Χαρακτηριστικά

Μορφολογικά χαρακτηριστικά

Προς Βορρά, η πεδιάδα οριοθετείται από μια ορεινή ζώνη (νότιες παρυφές Ροδόπης) ανάντη της λίμνης Βιστωνίδας. Η ορεινή αυτή ζώνη παρουσιάζει αδρό και πολυσχιδές ανάγλυφο με υψηλά υψόμετρα εδάφους έως 1 100 m και κλίσεις εδάφους >20%. Η βορειοδυτική ορεινή περιοχή περιλαμβάνει τμήμα της λεκάνης του Νέστου η οποία μπορεί να χωριστεί σε δύο κοιλάδες, την κοιλάδα του Παλαιονέστου (Νεογενές) και την κοιλάδα του Νεονέστου (Τεταρτογενές). Το λοφώδες ανάγλυφο εκτείνεται περιμετρικά της πεδιάδας Ξάνθης – Κομοτηνής, κατάντη της ορεινής ζώνης. Λοφώδεις εξάρσεις εντοπίζονται Δ-ΝΔ της λίμνης Βιστωνίδας, όπου βρίσκεται το ύψωμα των Αβδήρων. Πρόκειται για μια λοφοσειρά, η οποία εκτείνεται σε διεύθυνση ΒΔ-ΝΑ για 20 km περίπου από την περιοχή του χωριού Παράδεισος, στους πρόποδες των ορέων Λεκάνης έως τα Άβδηρα. Τα υψόμετρα του υψώματος κυμαίνονται από 30-100 m, με μεγαλύτερο αυτό του λόφου «Γεράκι» (106 m) δυτικά του χωριού Κοσσός. Το μέσο πλάτος της λοφοσειράς (εγκάρσια στον επιμήκη άξονα της) στο τμήμα αυτό του υψώματος ανέρχεται στα 4-5 km. Από τα Άβδηρα παρατηρείται στροφή του επιμήκους άξονα της λοφοσειράς προς ΒΑ με κύριες εξάρσεις λόγω της επικράτησης συνεκτικών κροκαλοπαγών, το «Μαυρόλοφο» ανατολικά των Αβδήρων με υψόμετρα 194m και 167m, «Πετρόλοφο» και «Πύργο» βορειοανατολικότερα. Το τμήμα αυτό περιορίζει την πεδιάδα της Ξάνθης προς ΝΑ μεσολαβώντας μεταξύ αυτής και μιας στενής παραλιακής ζώνης χαμηλών υψομέτρων (0-20 m). Ανατολικά της λίμνης Ισμαρίδας, εντοπίζεται ένα επίμηκες λοφώδες ανάγλυφο, το οποίο εκτείνεται σε διεύθυνση ΒΒΑ. Η λοφοσειρά αυτή με υψόμετρα από 40-200 m, αποτελεί τον υδροκρίτη μεταξύ του ποταμού Βοσβόζη (ή Μπόσπος, ή ρ. Κομοτηνής) και του ποταμού Φιλιούρη (ή Λίσσος) και χωρίζει τις πτυχωσιγενείς πεδιάδες που έχουν δημιουργηθεί.

Η πεδινή ζώνη Ξάνθης – Κομοτηνής, χαρακτηρίζεται από ήπιο ανάγλυφο με πολύ χαμηλές κλίσεις. Δυτικά διαρρέεται από τον π. Νέστο ο οποίος εισέρχεται στην Ελλάδα, διασχίζει βαθιές κοιλάδες και φαράγγια, σχηματίζοντας κατά περιοχές έντονους μαιανδρισμούς και αλλάζοντας πορεία προς νότο καταλήγει στο Θρακικό πέλαγος σχηματίζοντας το δέλτα του Νέστου. Το δέλτα του Νέστου σχηματικά μοιάζει με ένα τρίγωνο η κεφαλή του οποίου δείχνει προς βορρά και βρίσκεται στη γέφυρα των Τοξοτών, η βάση του βρίσκεται στο νότιο μέρος και οριοθετείται από την παράκτια ζώνη απέναντι από τη Θάσο. Η ανατολική περιοχή του δέλτα περιλαμβάνει την περιοχή λιμνοθαλασσών στα Άβδηρα και η δυτική τις λιμνοθάλασσες στις περιοχές Ποντολίβαδο και Ν. Καρβάλη. Η περιοχή του Δέλτα χαρακτηρίζεται πεδινή με μικροεξάρσεις (περιοχή Τοξοτών μέγιστο ύψος 40 m).

Στο κέντρο της πεδιάδας Ξάνθης – Κομοτηνής δεσπόζει η λίμνη Βιστωνίδα, η οποία χωρίζεται από τη θάλασσα με ένα ισθμό από θίνες (περιοχή Πόρτο-Λάγος) και επικοινωνεί με αυτήν με διώρυγες κάθετες προς τον ισθμό. Το ανάγλυφο περιμετρικά της λίμνης και στην παράκτια ζώνη της Βιστωνίδας είναι ως επί τον πλείστον πεδινό και χαρακτηρίζεται από χαμηλές κλίσεις (ήπιο και ομαλό ανάγλυφο). Ανάντη της λίμνης, παρατηρείται ότι ο ποταμός Κόσυνθος, ο οποίος διαρρέει την περιοχή της Ξάνθης, πριν την εκβολή του στο πεδινό τμήμα, εκτρέπεται με κατεύθυνση ανατολική ενώ πριν την εκτροπή του εκτεινόταν ΝΑ. Στο σημείο αυτό έχει δημιουργηθεί ένα πεδινό τμήμα πολύ μικρών κλίσεων, περίπου 2-4%.

Κύρια γεωλογικά χαρακτηριστικά

Η Πεδιάδα Ξάνθης-Κομοτηνής, είναι μια ευρεία ιζηματογενής λεκάνη η οποία περιμετρικά δομείται από μεταμορφωμένα πυριγενή πετρώματα του κρυσταλλικού υποβάθρου της Ροδόπης, ενώ εντός της λεκάνης έχουν αποθεθεί με ιζηματολογική ασυμφωνία ιζήματα του Τριτογενούς και του Τεταρτογενούς. Οι ολοκαινικές αποθέσεις επιφανειακά καταλαμβάνουν μεγάλη έκταση πεδινών περιοχών και εμφανίζονται στο Δέλτα του Νέστου και στη λεκάνη της Ξάνθης-Κομοτηνής. Οι εν λόγω αποθέσεις είναι ποταμοχερσαίας κυρίως προέλευσης. Τοπικά, στην χαμηλή ζώνη της λεκάνης του Νέστου, εμφανίζονται άμμοι και χάλικες της παλαιάς κοίτης του Νέστου προϊόντα διαχρονικής απόθεσης του ποταμού. Ολοκαινικές αποθέσεις απαντώνται γενικά στις κοίτες των αξόνων αποστράγγισης αλλά και μακριά από τους άξονες όπου το αδρομερές υλικό σταδιακά μεταπίπτει σε λεπτομερέστερο έως λυοαργιλώδες. Στους άξονες των ποταμών Κόσυνθος και Κομψάτος διακρίνεται μια ζωνώδης επιφανειακή κοκκομετρική διαβάθμιση. Στις εκβολές των χειμάρρων και ποταμών, στη βάση των κρασπέδων της ορεινής μάζας της Ροδόπης, δημιουργούνται συνεχείς παράλληλοι κώνοι ριπιδίων που ενώνονται με αλληλοεπικάλυψη από αδρομερή υλικά. Κώνοι κορημάτων απαντώνται επίσης στο πεδινό τμήμα γύρω από την λίμνη Βιστωνίδα όπου εκβάλλουν οι παραπάνω χείμαρροι. Κατά μήκος των ακτών απαντώνται σύγχρονες παράκτιες αποθέσεις. Δυτικά (πεδιάδα Χρυσουπόλεως) και ανατολικά του δέλτα του Νέστου (οικισμοί Μαγγανά και Νέο Εράσμιο), καθώς και νότια της λίμνης Βιστωνίδας, εμφανίζονται τοπικά και σε μικρή έκταση, λιμναίες αποθέσεις. Οι αποθέσεις του Πλειστοκαίνου επιφανειακά καταλαμβάνουν μικρή έκταση κυρίως κατά μήκος των κρασπέδων της ορεινής ζώνης ως πλευρικά κορήματα και υλικά αποθέσεως μικροχειμάρρων που εκβάλλουν ακριβώς στα κράσπεδα και αλληλοσυμπλέκονται. Ο σχηματισμός εμφανίζεται κατά μήκος των βορείων κρασπέδων της λεκάνης της Ξάνθης και βορείως της χαμηλής ζώνης π. Νέστου, αλλά σταματάει στον κάμπο, όπου καλύπτεται από τις σύγχρονες ποτάμιες αποθέσεις. Επίσης, εμφανίζεται στο ΝΔ άκρο της λεκάνης στο άνοιγμα Κυψέλης-Μέλισσας (Δήμος Αβδήρων) περιμετρικά των μεταμορφωμένων πετρωμάτων του υποβάθρου σε ζώνη πλάτους μέχρι 200 m. Νεογενή ιζήματα απαντώνται νοτίως της πόλης της Κομοτηνής καθώς επίσης και στα βόρεια και νότια άκρα του ανατολικού τμήματος της λεκάνης Ξάνθης-Κομοτηνής. Στο δυτικό μέρος της λεκάνης εμφανίζονται επιφανειακά σε στενές επιμήκειες λωρίδες, ενώ στο ανατολικό μέρος παρουσιάζονται με πάχος 368 m. Τα ιζήματα του Τριτογενούς (Ηώκαινο, Ολιγόκαινο), αποτελούν την πρώτη σειρά ιζημάτων που αναπτύσσονται πάνω στο κρυσταλλικό υπόβαθρο της περιοχής. Οι πρώτες αποθέσεις είναι χερσαίοι σχηματισμοί μιας βασικής κλαστικής σειράς με κροκαλοπαγή, λατυποκροκαλοπαγή και ψαμμίτες που προς τα πάνω μεταπίπτουν βαθμιαία σε θαλάσσιους μολασσικούς σχηματισμούς μιας αργιλοψαμμιτικής σειράς με λεπτόκοκκους σκοτεινόχρωμους ψαμμίτες σε εναλλαγές με φαιές έως κυανές ψαμμιτικές μάργες, λεπτοστρωματώδεις μάργες καθώς και παρεμβολές κροκαλοπαγών. Οι εν λόγω αυτοί σχηματισμοί απαντώνται στα ανατολικά περιθώρια της πεδιάδας. Νουμουλιτικοί, υφαλογενείς έως βιοστρωματικοί, λευκόχρωμοι ασβεστόλιθοι επικάθονται της βασικής κλαστικής σειράς. Τα βιογενή αυτά ιζήματα αβαθούς θάλασσας είναι ένας σχηματισμός συμπαγής, άστρωτος που στην βάση του έχει τη μορφή κροκαλοπαγούς. Οι υφαλογενείς ασβεστόλιθοι καταλαμβάνουν το υψηλότερο σημείο των μορφολογικών εξάρσεων στους χώρους όπου εμφανίζονται. Στην περιοχή μελέτης απαντώνται νότια της πεδιάδας Ξάνθης-Κομοτηνής. Πάνω από τους νουμουλιτικούς ασβεστόλιθους επικάθεται ένας σχηματισμός ο οποίος απαρτίζεται από μαργαϊκούς ασβεστόλιθους, μάργες, ψαμμίτες, αρκόζες, κροκαλοπαγή και λατυποπαγή του Αν. Ηώκαινου-Κατ. Ολιγοκαίνου και τα ανώτερα μέλη του παρουσιάζουν καλύτερη κοκκομετρική διαβάθμιση.

Παρουσίαση υδατορεμάτων που τροφοδοτούν τη Ζώνη

Ο π. Νέστος, εισερχόμενος στην Ελλάδα, σχηματίζει ένα φυσικό άξονα ανάμεσα στα όρη της Δυτικής Ροδόπης, του Φαλακρού και των βουνών της Λεκάνης τα οποία και αποστραγγίζει καθώς επίσης και αρκετούς παραπόταμους και χείμαρρους συνεχούς ή διακοπτόμενης ροής. Στο τμήμα αυτό ο ποταμός εμφανίζει σε όλη του την εξάπλωση ενδείξεις καρστικοποίησης όπως δολίνες καθώς και διάσπαρτες κοιλάτιες και σπήλαια. Δημιουργούνται λοιπόν συνθήκες υψηλού βαθμού κατείσδυσης των ατμοσφαιρικών κατακρημνισμάτων και υπόγειας αποστράγγισης προς εξόδους, που τοποθετούνται στα χαμηλότερα υψομετρικά σημεία

Ο π. Κόσυνθος, διαρρέει την πόλη της Ξάνθης και καταλήγει στη μεγάλη πεδιάδα της Βιστωνίδας, όπου η κοίτη του πλαταίνει πολύ και μετά από τρία χιλιόμετρα, περιορίζεται από αναχώματα. Η υπόλοιπη πορεία του έως τη Βιστωνίδα είναι ευθύγραμμη, λόγω αντιπλημμυρικών έργων που έχουν λάβει χώρα. Στην πεδινή του διαδρομή ενώνεται και αποστραγγίζει αρκετά ρέματα. Λόγω του σχετικά μικρού μήκους και της μικρής λεκάνης απορροής, η παροχή του Κόσυνθου δεν είναι σταθερή, αλλά παρουσιάζει μεγάλες αυξομειώσεις οι οποίες εξαρτώνται άμεσα από την ένταση και τη διάρκεια των βροχοπτώσεων στην περιοχή. Έτσι υπάρχουν περίοδοι πολύ μεγάλης παροχής νερού, με πλημμυρικά φαινόμενα και καταστροφές κάποιες φορές αλλά και περίοδοι κατά τις οποίες η επιφανειακή ροή, κυρίως στην πεδινή περιοχή, είναι μηδενική. Για το λόγο αυτό, πολλές φορές χαρακτηρίζεται ως χείμαρρος.

Ο π. Κομφάτος (ή Πολύανθος, ή Ξηροπόταμος) καθ όλη τη διάρκεια της διαδρομής του και μέχρι την εκροή του στη λίμνη Βιστωνίδα, αποστραγγίζει τα νερά πολλών μικρών ρεμάτων. Στην παραλίμνια περιοχή του π. Κομφάτου και του π. Ασπροποτάμου υπάρχουν έργα αποστράγγισης με αντλιοστάσια που απομακρύνουν εκροές υπόγειου νερού και τα όμβρια ύδατα της χαμηλής περιοχής.

Ο π. Φιλιούρης (ή Λίσσος) με τους παραποτάμους του, διέρχεται ανατολικά της Ισμαρίδας και εκβάλλει στον όρμο του Ανοικτού αποστραγγίζοντας πλήθος χειμάρρων. Στα βορειοδυτικά της λεκάνης απορροής του έχει δημιουργηθεί η τεχνητή λίμνη Γρατινής.

Ο π. Βοσβόζης ή Μπόσμπος, με χαρακτηριστικά χειμαρρικού συστήματος μεσογειακού τύπου αποτελείται από 3 κύριους κλάδους, κατά την διαδρομή του δέχεται τα επεξεργασμένα λύματα από τον βιολογικό καθαρισμό της πόλης της Κομοτηνής. Στο πεδινό του τμήμα η κοίτη του Βοσβόζη περιβάλλεται από αναχώματα μέχρι τις εκβολές του. Στο νότιο στόμιο της Ισμαρίδας η εκροή του ελέγχεται από ένα θυρόφραγμα.

6.1.3 Ανθρωπογενή χαρακτηριστικά

Χρήσεις γης

Εντός της ΖΔΥΚΠ GR12RAK0001 επικρατούν οι ευρείες γραμμικές καλλιέργειες (30.41%) και ακολουθούν οι πυκνές καλλιέργειες (28.19%), οι καλλιέργειες σιτηρών (13.64%), οι αδιαπέρατες επιφάνειες (6.32%), το γυμνό έδαφος (4.78%), οι χορτολιβαδικές εκτάσεις (4.61%), τα δάση με συγκόμωση >80% (4.03%), οι δενδρόκηποι ή δενδροκαλλιέργειες (3.18%), οι αστικές περιοχές με πυκνή δόμηση (1.72%), τα δάση με συγκόμωση 10-50% (1.46%), τα δάση με συγκόμωση 50-80% (1.22%) και τα χωριά και οικισμοί με αραιά δόμηση (αδιαπέρατες επιφάνειες <40%) (0.04%).

Οικονομικές δραστηριότητες**▪ Αγροτικές περιοχές**

Εντός της ΖΔΥΚΠ που ορίζεται από την Πεδιάδα Ξάνθης-Κομοτηνής (χαμηλές ζώνες ποταμών Νέστου, Κόσυνθου, Κομφάτου, Ασπροποτάμου, Μποσμπούζη, Φιλιουρή και παρόχθιες εκτάσεις λίμνης Βιστωνίδας (GR12RAK0001), εντοπίζονται συνολικά 0.13 km² με θερμοκήπια ιδίως στην ευρύτερη περιοχή των οικισμών Χρυσούπολη και Φελώνη, 20.17 km² με ρυζοκαλλιέργειες στο δυτικότερο άκρο της ζώνης και κοντά στους οικισμούς Αγίασμα, Πηγή, Νέα Καρυά και Χαϊδευτό και 1282,44 km² με λοιπές καλλιέργειες που βρίσκονται διάσπαρτες σε όλη την έκταση της ζώνης.

Σε ότι αφορά τις άλλες χρήσεις γης και οικονομικές δραστηριότητες, εντοπίζονται:

▪ Σταβλικές εγκαταστάσεις

Εντός της ΖΔΥΚΠ GR12RAK0001 υφίστανται 2 578 σταβλικές εγκαταστάσεις με 265 950 ζώα συνολικά.

▪ Αεροδρόμια

Εντός της ΖΔΥΚΠ GR12RAK0001 εντοπίζονται:

- Ένα (1) Στρατιωτικό Αεροδρόμιο και
- Ένας (1) Κρατικός Αερολιμένας

▪ ΒΙΠΕ - ΒΙΟΠΑ

Εντός της ΖΔΥΚΠ GR12RAK0001 εντοπίζονται:

- Τρεις (3) Βιομηχανικές Περιοχές: οι ΒΙΠΕ Καβάλας, Κομοτηνής και Ξάνθης και
- Ένα (1) Βιομηχανικό Πάρκο, το ΒΙΟΠΑ Σαππών.

▪ Βιομηχανίες

Σε ότι αφορά στις βιομηχανικές μονάδες, εντός της ΖΔΥΚΠ GR12RAK0001, εντοπίζονται 28 βιομηχανικές μονάδες. Από αυτές, δώδεκα (12) βιομηχανίες και εγκαταστάσεις εμπίπτουν στις πρόνοιες Οδηγίας IPPC, πέντε (5) βιομηχανίες εμπίπτουν στις πρόνοιες της Οδηγίας SEVESO και δύο (2) εμπίπτουν στις Πρόνοιες και των δύο Οδηγιών.

▪ Υδρευτικές Γεωτρήσεις

Εντός των ορίων της ΖΔΥΚΠ GR12RAK0001 εντοπίζονται 143 υδρευτικές γεωτρήσεις.

▪ Εκπαιδευτικά κτήρια

Εντός της ΖΔΥΚΠ GR12RAK0001 υφίστανται συνολικά τετρακόσια δέκα εννιά (419) εκπαιδευτικά κτήρια.

▪ Αθλητικές Εγκαταστάσεις

Εντός των ορίων της ΖΔΥΚΠ GR12RAK0001 εντοπίζονται οι ακόλουθες αθλητικές εγκαταστάσεις:

- Ογδόντα τρία (83) Γήπεδα Ποδοσφαίρου
- Δέκα τέσσερις (14) Αθλητικές Εγκαταστάσεις
- Τέσσερα (4) Γήπεδα Ποδοσφαίρου 5x5
- Δέκα (10) Γήπεδα Μπάσκετ
- Τρία (3) Κλειστά Γυμναστήρια
- Δύο (2) Δημοτικά Αθλητικά Κέντρα

- Ένα (1) Κλειστό Αθλητικό κέντρο
- Ένα (1) Κλειστό Κολυμβητήριο
- Ένα (1) Δημοτικό Στάδιο
- Ένα (1) Βοηθητικό Αθλητικό Κέντρο
- Ένα (1) Εθνικό Στάδιο
- Ένα (1) Αθλητικό Συγκρότημα
- Ένα (1) Συγκρότημα με Γήπεδα Τένις και
- Ένα (1) Συγκρότημα με Υπαίθριες Αθλητικές Εγκαταστάσεις

▪ **Μνημεία Πολιτιστικής Κληρονομιάς**

Επίσης εντός της ΖΔΥΚΠ GR12RAK0001 εντοπίζονται οι ακόλουθοι αρχαιολογικοί χώροι και μνημεία εκ των οποίων κανένα δεν χαρακτηρίζεται ως διεθνούς σημασίας (UNESCO):

- Δύο (2) Αρχαιολογικοί Χώροι
- Τέσσερα (4) Αρχαία Μνημεία
- Τέσσερα (4) Νεότερα Μνημεία
- Δύο (2) Αρχαιολογικοί Χώροι/ Αρχαία Μνημεία
- Έξι (6) Μουσεία
- Εννιά (9) Ιστορικό Διατηρητέο Μνημείο και
- Ένα (1) Μνημείο

▪ **Δομές Πολιτικής Προστασίας**

Εντός της ΖΔΥΚΠ GR12RAK0001 εντοπίζονται οι ακόλουθες δομές πολιτικής προστασίας:

- Δύο (2) Αστυνομικές Δ/νσεις
- Πέντε (5) Αστυνομικά Τμήματα
- Τέσσερις (4) Πυροσβεστικές Υπηρεσίες
- Δύο (2) Πυροσβεστικά Κλιμάκια
- Ένα (1) Πυροσβεστικό Σώμα Π.Δ.Π.Υ.
- Δύο (2) Τμήματα Συνοριακής Φύλαξης
- Δύο (2) Τμήματα Δοκίμων Αστυφυλάκων και
- Ένα (1) Τμήμα Ελέγχου Διαβατηρίων

▪ **Δομές Υγείας**

Εντός της ΖΔΥΚΠ GR12RAK0001 εντοπίζονται οι ακόλουθες δομές υγείας:

- Είκοσι επτά (27) Περιφερειακά Ιατρεία
- Ένα (1) Κέντρο Υγείας
- Δύο (2) Γενικά Νοσοκομεία
- Δύο (2) Μονάδες Υγείας Π.Ε.Δ.Υ και
- Ένα (1) Κέντρο Φυσικής Ιατρικής & Αποκατάστασης

▪ Τουριστικές Ζώνες

Στην ΖΔΥΚΠ GR12RAK0001 υφίστανται τόσο τουριστικά ανεπτυγμένες περιοχές όσο και τουριστικά αναπτυσσόμενες περιοχές εκ των οποίων κάποιες ενδείκνυνται για ανάπτυξη μαζικού τουρισμού και κάποιες για την ανάπτυξη εναλλακτικών μορφών τουρισμού.

▪ Υποσταθμοί ΔΕΗ

Εντός της ΖΔΥΚΠ, εντοπίζονται συνολικά τρεις (3) υποσταθμοί της ΔΕΗ.

Οικισμοί

Εντός της ΖΔΥΚΠ GR12RAK0001 εντοπίζονται 66 οικισμοί: Αγίασμα, Πηγαί, Νέα Καρυά, Χρυσοχώρι, Χαϊδευτό, Κεραμωτή, Μοναστηράκι, Χρυσούπολη, Θαλασσιά, Κύρνος, Ορφανό, Μικροχώρι, Ηλιοκέντημα, Νέον Εράσμιο, Δασοχώρι, Μάγγανα, Δάφνη, Πηγάδια, Φελώνη, Γενισέα, Πολύσιτος, Συδινή, Κουτσό, Ποταμιά, Νέα Κεσσάνη, Σέλινο, Άνω Αμαξάδες, Αμαξάδες, Λάγος, Σάλπη, Μωσαϊκό, Αμβροσία, Διαλαμπή, Γαλήνη, Βραγιά, Άρατος, Αρχοντικά, Πάμφορο, Αμάραντα, Καλλιθέα, Μύστακας, Τσιφλίκι, Αρριανά, Ιάσιον, Μικρόν Πιστό, Λοφάρι, Κηκίδιο, Κομοτηνή, Παραδημή, Πολύανθον, Ίασμος, Παλλάδιον, Κιμμέρια, Ξάνθη, Παλαιόν Κατράμιον, Μαγικόν, Άβατον, Παράδεισος, Γαλάνη, Κάλχας και Μαυρομμάτι.

Κύριες τεχνικές υποδομές

Στα όρια της ΖΔΥΚΠ GR12RAK0001 διέρχονται τμήματα από τους εξής οδικούς άξονες:

- Εθνική και Παλαιά Εθνική Οδός 02 Αλβανικά Σύνορα – Βατοχώρι – Πισοδέρι – Φλώρινα – Έδεσσα – Γιαννιτσά – Νέα Χαλκηδών – Θεσσαλονίκη – Λαγκαδίκια – Αμφίπολη – Καβάλα – Τοξότες – Ξάνθη – Πόρτο Λάγος – Κομοτηνή – Μέση – Αλεξανδρούπολη – Φέρρες – Αρδάνιο – Γέφυρα Έβρου.
- Εθνική Οδός 14 Δράμα – Παρανέστι – Σταυρούπολη – Ξάνθη.
- Εγνατία Οδός
- Νέα Εθνική Οδός 02 Θεσσαλονίκη – Δερβέني – Γέφυρα Στρυμόνα – Ν. Πέραμος – Καβάλα και Οδική παράκαμψη Ξάνθης.

Επίσης, διέρχεται τμήμα του σιδηροδρομικού δικτύου και εντοπίζονται τρία λιμάνια (της Κεραμωτής, του Πόρτο Λάγους και των Αβδήρων).

Εντός της ΖΔΥΚΠ GR12RAK0001, υπάρχουν τρία υφιστάμενα φράγματα, το φράγμα του Ιασίου (Π.Ε. Ροδόπης), το φράγμα της τεχνητής λίμνης Νέας Αδριανής (Π.Ε. Ροδόπης) και το φράγμα της τεχνητής λίμνης του Νέου Σιδηροχωρίου (Π.Ε. Ροδόπης).

Τέλος, εντοπίζονται τρεις εν ενεργεία Εγκαταστάσεις Επεξεργασίας Λυμάτων (ΕΕΛ Κομοτηνής, Ξάνθης και Χρυσούπολης), δύο ΧΥΤΑ (Κομοτηνής και Ξάνθης) και δύο αποκατεστημένοι ΧΑΔΑ (Χαϊδευτό και Ξηροπόταμος).

7 ΧΑΡΤΕΣ ΕΠΙΚΙΝΔΥΝΟΤΗΤΑΣ ΠΛΗΜΜΥΡΑΣ

7.1 Μεθοδολογία κατάρτισης Χαρτών Επικινδυνότητας Πλημμύρας

7.1.1 Εξεταζόμενα Σενάρια

Υδατορεύματα

Έγινε προσδιορισμός των υδατορευμάτων (ποταμών, ρεμάτων, χειμάρρων) και των υδρολογικών λεκανών που τροφοδοτούν τις ΖΔΥΚΠ, όπως επίσης και των λιμνών που βρίσκονται εντός των ΖΔΥΚΠ. Η διαδικασία υλοποιήθηκε με χρήση Συστημάτων Γεωγραφικής Πληροφορίας (λογισμικό ArcGIS) με βάση ψηφιακό μοντέλο εδάφους της Κτηματολόγιο Α.Ε., ανάλυσης 5m x 5m (υψομετρική ακρίβεια 1.0m). Για το σύνολο των λεκανών απορροής υπολογίστηκαν: τα μορφολογικά τους χαρακτηριστικά, τα γεωλογικά χαρακτηριστικά και οι υδρογεωλογικές συνθήκες, οι εδαφικοί τύποι με έμφαση στην κατάταξή τους ανάλογα με τη διηθητικότητα τους, η κάλυψη γης - βλάστηση με βάση την αποτύπωση των χρήσεων γης κατά ΟΠΕΚΕΠΕ και επεξεργασία επί ορθοφωτοχαρτών της ΕΚΧΑ ΑΕ (2007-2009).

Με βάση τις τεχνικές προδιαγραφές της μελέτης, το ελάχιστο μέγεθος έκτασης λεκάνης απορροής, κάτω από το οποίο δεν απαιτήθηκε να γίνει υδραυλική προσομοίωση είναι τα 10 km², που αποτέλεσε και την αφετηρία για την τυπολογία που εφαρμόστηκε για τα Σχέδια Διαχείρισης Λεκανών Απορροής Ποταμών της Οδηγίας 2000/60/ΕΚ.

Τα σενάρια που εξετάστηκαν παρουσιάζονται στον πίνακα 7.1. Ειδικά για τον κυρίως ρου του ποταμού Νέστου από το σημείο εισόδου του στην ΖΔΥΚΠ GR12RAK0001 μέχρι την εκβολή του, πραγματοποιήθηκαν επιπροσθέτως αναλύσεις ευαισθησίας και εξετάστηκαν πρόσθετα σενάρια σύμφωνα με τον πίνακα 7.2.

Πίνακας 7.1: Εξεταζόμενα σενάρια

Σενάριο Πλημμύρας	Περίοδος επαναφοράς (Τ, σε έτη)	Χρονική κατανομή	Όμβρια καμπύλη	CN	Πλημμυρογράφημα	Ονομασία Σεναρίου
Υψηλή πιθανότητα υπέρβασης	50	Εναλλασσόμενα μπλοκ	Μέση	Πλέον πιθανές τιμές	Μέσο	Sc50avg
Μέση πιθανότητα υπέρβασης	100	Εναλλασσόμενα μπλοκ	Μέση	Πλέον πιθανές τιμές	Μέσο	Sc100avg
Χαμηλή πιθανότητα υπέρβασης	1 000	Δυσμενέστερη διάταξη	Μέση	Πλέον πιθανές τιμές	Μέσο	Sc1 000avg

Πίνακας 7.2: Εξεταζόμενα σενάρια για π. Νέστο

Σενάριο Πλημμύρας	Περίοδος επαναφοράς (Τ, σε έτη)	Χρονική κατανομή	Όμβρια καμπύλη	CN	Πλημμυρογράφημα	Συντελεστής Manning	Ονομασία Σεναρίου
Υψηλή πιθανότητα υπέρβασης	50	Εναλλασσόμενα μπλοκ	Μέση	Πλέον πιθανές τιμές	Μέσο	Πλέον πιθανές τιμές	Sc50avg
Υψηλή πιθανότητα υπέρβασης	50	Εναλλασσόμενα μπλοκ	Κάτω όριο εμπιστοσύνης	Ευμενείς τιμές	Ευμενές	-50% σε σχέση με τις πλέον πιθανές τιμές	Sc50upper
Υψηλή πιθανότητα υπέρβασης	50	Εναλλασσόμενα μπλοκ	Άνω όριο εμπιστοσύνης	Δυσμενείς τιμές	Δυσμενές	+50% σε σχέση με τις πλέον πιθανές τιμές	Sc50lower
Μέση πιθανότητα υπέρβασης	100	Εναλλασσόμενα μπλοκ	Μέση	Πλέον πιθανές τιμές	Μέσο	Πλέον πιθανές τιμές	Sc100avg
Μέση πιθανότητα υπέρβασης	100	Εναλλασσόμενα μπλοκ	Κάτω όριο εμπιστοσύνης	Ευμενείς τιμές	Ευμενές	-50% σε σχέση με τις πλέον πιθανές τιμές	Sc100upper
Μέση πιθανότητα υπέρβασης	100	Εναλλασσόμενα μπλοκ	Άνω όριο εμπιστοσύνης	Δυσμενείς τιμές	Δυσμενές	+50% σε σχέση με τις πλέον πιθανές τιμές	Sc100lower
Χαμηλή πιθανότητα υπέρβασης	1 000	Δυσμενέστερη διάταξη	Μέση	Πλέον πιθανές τιμές	Μέσο	Πλέον πιθανές τιμές	Sc1 000avg
Χαμηλή πιθανότητα υπέρβασης	1 000	Δυσμενέστερη διάταξη	Κάτω όριο εμπιστοσύνης	Ευμενείς τιμές	Ευμενές	-50% σε σχέση με τις πλέον πιθανές τιμές	Sc1 000upper
Χαμηλή πιθανότητα υπέρβασης	1 000	Δυσμενέστερη διάταξη	Άνω όριο εμπιστοσύνης	Δυσμενείς τιμές	Δυσμενές	+50% σε σχέση με τις πλέον πιθανές τιμές	Sc1 000lower

Λίμνες

Έγινε προσδιορισμός των υδρολογικών λεκανών που τροφοδοτούν τις λίμνες που βρίσκονται εντός των ΖΔΥΚΠ και υπολογίστηκαν τα πλημμυρικά υδρογραφήματα των λεκανών απορροής. Εξετάστηκαν τα σενάρια για περιόδους επαναφοράς $T=50$ έτη, $T=100$ έτη και $T=1\ 000$ έτη.

Παράκτια ύδατα

Με βάση τα στοιχεία της μελέτης «Προκαταρκτική αξιολόγηση κινδύνων πλημμύρας από την θάλασσα και εκτίμηση της πιθανής ανύψωσης της στάθμης της θάλασσας για την αξιολόγηση της επικινδυνότητάς τους» εντοπίζονται παράκτιες περιοχές του ΥΔ οι οποίες εμφανίζουν επικινδυνότητα (βλ. κεφ. 5.4). Τα σενάρια που εξετάστηκαν αφορούσαν πλημμύρες υψηλής πιθανότητας υπέρβασης περιόδου επαναφοράς 50 ετών και πλημμύρες μέσης πιθανότητας υπέρβασης περιόδου επαναφοράς 100 ετών.

7.1.2 Πλημμυρικές Παροχές

Παραγωγή Όμβριων Καμπυλών

Σε πρώτο στάδιο έγινε συλλογή, ανάλυση και επεξεργασία των δεδομένων με σκοπό την παραγωγή χρονοσειρών μεγίστων βροχοπτώσεων για χρονικά βήματα 5min, 10min, 30 min, 1h, 2h, 3h, 6h, 12h, 24h, 48h, τα οποία χρησιμοποιήθηκαν ακολούθως, για την κατάρτιση των όμβριων καμπυλών. Συγκεκριμένα ακολουθήθηκαν τα επόμενα βήματα:

- Καταγραφή όλων των μορφών εντύπων, ταινιών καταγραφής και δεδομένων σε ψηφιακή μορφή που διατίθενται από τους αρμόδιους φορείς ΥΠΕΝ, ΕΜΥ, ΔΕΗ, ΥΠΑΑΤ (διαχειριστικές πληροφορίες σταθμού, αριθμός και είδος οργάνων, φορέας λειτουργίας, περίοδος δεδομένων, χρονικό βήμα καταγραφής, κλπ), των δεδομένων που υπάρχουν καταχωρημένα στην Εθνική Τράπεζα Υδρολογικής και Μετεωρολογικής Πληροφορίας (ΕΤΥΜΠ), καθώς και επιπλέον δεδομένων φορέων τα οποία μέχρι σήμερα δεν ήταν καταχωρημένα στην ΕΤΥΜΠ. Σε γενικές γραμμές οι σταθμοί του ΥΠΕΝ είχαν διαθέσιμες χρονοσειρές άνω των 35 ετών, της ΕΜΥ άνω των 15 ετών. Της ΔΕΗ είχαν μεγάλες διακυμάνσεις, ξεκινώντας με χρονοσειρές μικρότερες των 10 ετών και φτάνοντας μέχρι και πάνω από τα 45 έτη, όπως και του ΥΠΑΑΤ όπου το μήκος των χρονοσειρών ξεκινούσε με χρονοσειρές μικρότερες των 10 ετών και ξεπερνούσε τα 45 έτη.
- Η αρχική επιλογή των σταθμών αναφοράς βροχογράφων και βροχομέτρων για την κατάρτιση των όμβριων καμπυλών έγινε λαμβάνοντας υπόψη συγκεκριμένα κριτήρια: χωρική πυκνότητα, υψομετρική κάλυψη, χρονικό μήκος, συνεχής λειτουργία στην διάρκεια του έτους, ποιότητα δεδομένων, αξιοπιστία μετρήσεων (χρονοσειρές δεδομένων άνω των 15 ετών, γεωγραφική θέση ώστε να καλύπτονται ομοιόμορφα όλες οι περιοχές των Υδατικών Διαμερισμάτων, αξιοπιστία μετρήσεων, κλπ).
- Συλλογή, αρχειοθέτηση και ψηφιοποίηση δεδομένων των σταθμών που επιλέχθηκαν. Επεξεργασία χρονοσειρών και παραγωγή χρονοσειρών μεγίστων βροχοπτώσεων για χρονικά βήματα 5min, 10min, 30min, 1h, 2h, 3h, 6h, 12h, 24h, 48h. Η επεξεργασία των χρονοσειρών έγινε μέσω του λογισμικού «Υδρογνώμονας» ώστε να αποκτήσουν αυστηρό χρονικό βήμα και με διαδικασίες συνάθροισης.
- Δευτερογενής ποιοτικός-εμπειρικός έλεγχος για εντοπισμό (και την απομάκρυνση) περαιτέρω σφαλμάτων στα πρωτογενή δείγματα (τυπικοί έλεγχοι επάρκειας και συνέπειας δεδομένων,

γραφικοί έλεγχοι, εντοπισμός ακραίων τιμών - outliers, σύγκριση κοινών δεδομένων βροχογράφων και βροχομέτρων).

- Προσαρμογή της κατανομής Γενική Ακραίων Τιμών (ΓΑΤ General Extreme Value) στα δείγματα μέγιστων ημερήσιων υψών βροχής και έλεγχος στατιστικής συνέπειας με βάση την παράμετρο σχήματος κ της κατανομής ΓΑΤ (με χρήση της εμπειρικής κατανομής Weibull). Επανελέγχος δειγμάτων (με βάση την τιμή της κ) και επιλογή τελικών δειγμάτων.
- Ανάλυση στατιστικών χαρακτηριστικών των τελικών δειγμάτων (στατιστικά μεγέθη).

Η μαθηματική έκφραση που χρησιμοποιήθηκε για την κατάρτιση των όμβριων καμπυλών είναι της μορφής:

$$i(d,T) = \frac{\lambda' (T^{\kappa} - \psi)'}{(1 + d / \theta)^{\eta}}$$

όπου:

- d η διάρκεια της βροχόπτωσης
 T η περίοδος επαναφοράς
 κ παράμετρος σχήματος της κατανομής Γενική Ακραίων Τιμών (ΓΑΤ)
 θ, η παράμετροι της κατανομής Γενική Ακραίων Τιμών (ΓΑΤ))
 λ' παράμετρος κλίμακας της κατανομής Γενική Ακραίων Τιμών (ΓΑΤ)
 ψ' παράμετρος θέσης της κατανομής Γενική Ακραίων Τιμών (ΓΑΤ)

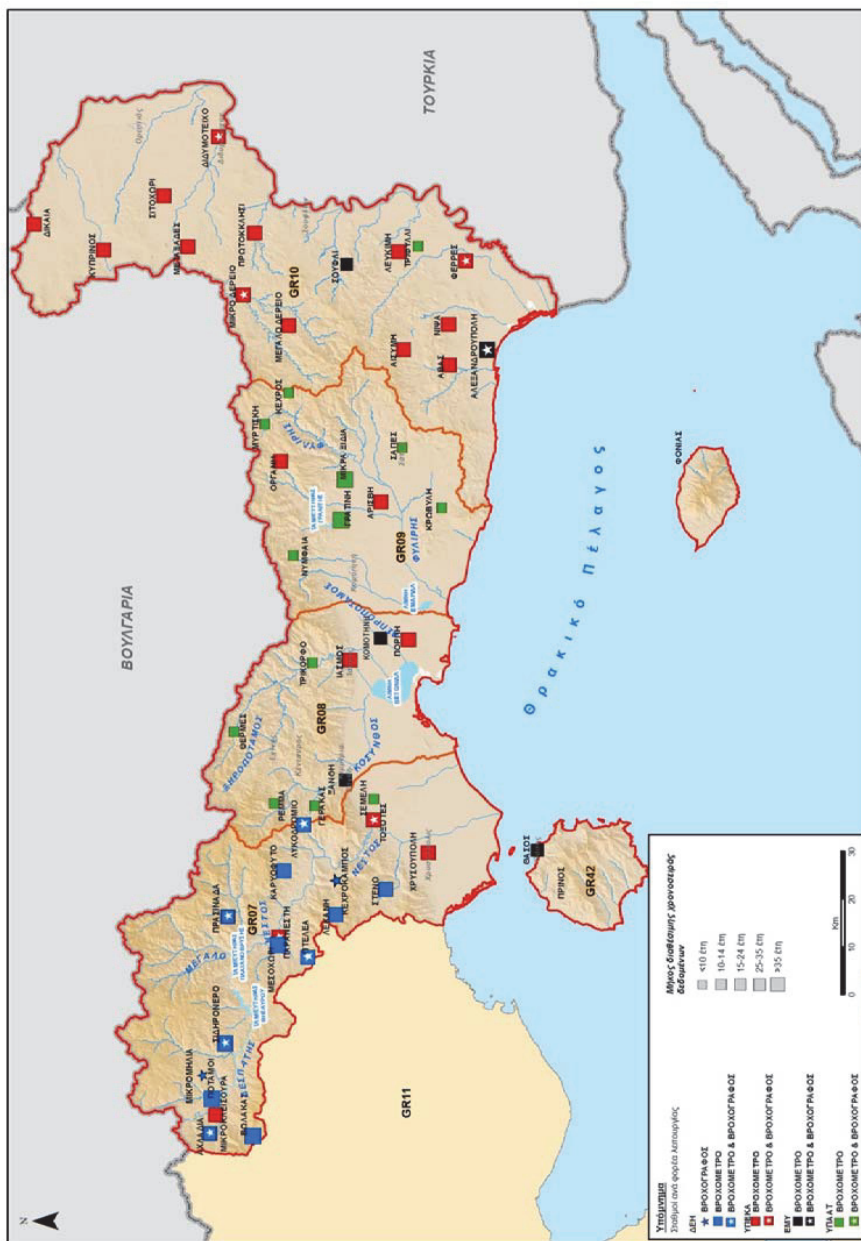
Οι τελικές τιμές των ανωτέρω παραμέτρων για τους βροχομετρικούς/ βροχογραφικούς σταθμούς του Υδατικού Διαμερίσματος Θράκης, παρουσιάζονται στον ακόλουθο πίνακα.

Πίνακας 7.3: Τελικές τιμές παραμέτρων σημειακών όμβριων καμπυλών στις θέσεις των σταθμών του ΥΔ Θράκης

A/A	ΣΤΑΘΜΟΣ	Ζώνη	θ	η	κ	ψ'	λ'
1	ΟΡΓΑΝΗ	I	0.082	0.708	0.040	0.896	1 316.04
2	ΜΥΡΤΙΣΚΗ	I	0.082	0.708	0.040	0.850	1 056.06
3	ΚΕΧΡΟΣ	I	0.082	0.708	0.040	0.910	1 342.47
4	ΜΕΓΑΛΟ ΔΕΡΕΙΟ	I	0.082	0.708	0.040	0.870	1 108.94
5	ΠΡΩΤΟΚΚΛΗΣΙ	I	0.082	0.708	0.040	0.863	901.84
6	ΜΕΤΑΞΑΔΕΣ	I	0.082	0.708	0.040	0.886	982.62
7	ΣΙΤΟΧΩΡΙ	I	0.082	0.708	0.040	0.888	956.18
8	ΑΙΣΥΜΗ	I	0.082	0.708	0.040	0.878	1 323.38
9	ΝΙΨΑ	I	0.082	0.708	0.040	0.859	984.09
10	ΣΑΠΕΣ	I	0.082	0.708	0.040	0.877	998.78
11	ΘΕΡΜΕΣ	I	0.082	0.708	0.040	0.877	1 348.35
12	ΩΡΑΙΟ	I	0.082	0.708	0.040	0.916	2 029.87
13	ΠΡΑΣΙΝΑΔΑ	I	0.082	0.708	0.040	0.882	891,56
14	ΣΙΔΗΡΟΝΕΡΟ	I	0.082	0.708	0.040	0.905	1 029.62

Α/Α	ΣΤΑΘΜΟΣ	Ζώνη	θ	η	κ	ψ'	λ'
15	ΑΧΛΑΔΙΑ	I	0.082	0.708	0.040	0.878	772.58
16	ΒΩΛΑΚΑΣ	I	0.082	0.708	0.040	0.872	1 229.38
17	ΠΟΤΑΜΟΙ	I	0.082	0.708	0.040	0.850	787.27
18	ΜΙΚΡΟΚΛΕΙΣΟΥΡΑ	I	0.082	0.708	0.040	0.906	1 113.34
19	ΜΙΚΡΟ ΔΕΡΕΙΟ	I	0.082	0.708	0.040	0.891	981.15
20	ΜΙΚΡΟΜΗΛΙΑ	I	0.082	0.708	0.040	0.880	891.56
21	ΔΙΚΑΙΑ	II	0.082	0.708	0.093	0.723	391.68
22	ΚΥΠΡΙΝΟΣ	II	0.082	0.708	0.093	0.732	393.57
23	ΔΙΔΥΜΟΤΕΙΧΟ	II	0.082	0.708	0.093	0.839	499.07
24	ΣΟΥΦΛΙ	II	0.082	0.708	0.093	0.661	382.83
25	ΛΕΥΚΙΜΗ	II	0.082	0.708	0.093	0.730	489.60
26	ΤΡΙΦΥΛΛΙ	II	0.082	0.708	0.093	0.734	591.94
27	ΦΕΡΡΕΣ	II	0.082	0.708	0.093	0.781	471.91
28	ΑΛΕΞΑΝΔΡΟΥΠΟΛΗ	II	0.082	0.708	0.093	0.741	447.27
29	ΑΒΑΣ	II	0.082	0.708	0.093	0.747	449.80
30	ΜΙΚΡΑ ΞΙΔΙΑ	III	0.082	0.708	0.151	0.592	255.24
31	ΝΥΜΦΑΙΑ	III	0.082	0.708	0.151	0.743	352.90
32	ΓΡΑΤΙΝΗ	III	0.082	0.708	0.151	0.609	267.69
33	ΑΡΙΣΒΗ	III	0.082	0.708	0.151	0.564	243.57
34	ΚΡΩΒΥΛΗ	III	0.082	0.708	0.151	0.558	271.58
35	ΤΡΙΚΟΡΦΟ	III	0.082	0.708	0.151	0.574	289.48
36	ΙΑΣΜΟΣ	III	0.082	0.708	0.151	0.623	366.13
37	ΚΟΜΟΤΗΝΗ	III	0.082	0.708	0.151	0.601	295.31
38	ΠΟΡΠΗ	III	0.082	0.708	0.151	0.610	288.70
39	ΓΕΡΑΚΑΣ	III	0.082	0.708	0.151	0.591	529.54
40	ΚΑΡΥΟΦΥΤΟ	III	0.082	0.708	0.151	0.472	226.84
41	ΛΥΚΟΔΡΟΜΙΟ	III	0.082	0.708	0.151	0.638	314.38
42	ΚΕΧΡΟΚΑΜΠΟΣ	III	0.082	0.708	0.151	0.675	426.05
43	ΤΟΞΟΤΕΣ	III	0.082	0.708	0.151	0.719	382.08
44	ΣΕΜΕΛΗ	III	0.082	0.708	0.151	0.712	480.52
45	ΣΤΕΝΟ	III	0.082	0.708	0.151	0.277	225.28
46	ΛΕΚΑΝΗ	III	0.082	0.708	0.151	0.423	268.47
47	ΞΑΝΘΗ	III	0.082	0.708	0.151	0.671	499.97
48	ΧΡΥΣΟΥΠΟΛΗ	III	0.082	0.708	0.151	0.638	262.63
49	ΜΕΣΟΧΩΡΙ	III	0.082	0.708	0.151	0.491	217.89
50	ΠΑΡΑΝΕΣΤΗ	III	0.082	0.708	0.151	0.511	202.32
51	ΠΤΕΛΕΑ	III	0.082	0.708	0.151	0.532	236.95
52	ΘΑΣΟΣ	III	0.082	0.708	0.151	0.706	403.09

Στο σχήμα που ακολουθεί παρουσιάζονται οι βροχομετρικοί και βροχογραφικοί σταθμοί που χρησιμοποιήθηκαν για την παραγωγή των όμβριων καμπυλών στο Υδατικό Διαμέρισμα της Θράκης.



Σχήμα 7.1: Δίκτυο βροχομετρικών και βροχογραφικών σταθμών που χρησιμοποιήθηκαν για την παραγωγή των όμβριων καρπυλών

Επιπροσθέτως, για τις όμβριες καμπύλες με περίοδο επαναφοράς $T=50, 100$ και $1\ 000$ υπολογίστηκαν τα **όρια εμπιστοσύνης για βαθμό εμπιστοσύνης 80%** (ώστε να εξαιρείται το ανώτερο και το κατώτερο 10% των τιμών).

Τα όρια εμπιστοσύνης υπολογίστηκαν από το ενοποιημένο δείγμα όλων των διαθέσιμων χρονικών κλιμάκων, οπότε είναι αδιαστατοποιημένα ως προς τη διάρκεια. Επιπλέον, δεν έχουν αναλυτικές εκφράσεις, οπότε οι τιμές υπολογίστηκαν σε κάθε σταθμό για περιόδους επαναφοράς 50, 100 και 1 000 έτη.

Παραγωγή πλημμυρικών υδρογραφημάτων

Καταστρώθηκε και επιλύθηκε μαθηματικό ομοίωμα βροχής απορροής. Η υδρολογική προσομοίωση έγινε με το λογισμικό HEC – HMS. Τα επιμέρους βήματα ήταν:

- Γενίευση των παραμέτρων της όμβριας καμπύλης σε κάθε υπολεκάνη μέσω επιφανειακής ολοκλήρωσης. Επιπλέον, υπολογίστηκαν τα άνω και κάτω όρια εμπιστοσύνης της όμβριας καμπύλης για περιόδους επαναφοράς 50, 100 και 1 000 ετών και έγινε επιλογή της διάρκειας της καταιγίδας (12 ώρες, 24 ώρες, 48 ώρες). Σε κάθε σταθμό εκτιμήθηκε ο λόγος του ύψους βροχής ως το πηλίκο του εκτιμημένου ορίου εμπιστοσύνης (άνω ή κάτω όριο) προς το ύψος βροχής που είχε υπολογιστεί για την εκάστοτε περίοδο επαναφοράς και διάρκεια. Η χωρική κατανομή των τιμών των λόγων σε επίπεδο Υδατικού Διαμερίσματος πραγματοποιήθηκε σε περιβάλλον Γεωγραφικών Πληροφοριακών Συστημάτων από όπου προέκυψε κάρναβος σε κάθε κελί του οποίου είχε αποδοθεί μια τιμή του λόγου του ύψους βροχής. Ως εκ τούτου αποδόθηκε μια χαρακτηριστική τιμή του λόγου του ύψους βροχής (είτε για άνω όριο είτε για κάτω όριο) ως ο μέσος όρος των τιμών των κελιών του καννάβου που περικλείονταν σε κάθε λεκάνη απορροής, για συγκεκριμένη πάντα περίοδο επαναφοράς και διάρκεια.
- Υπολογισμός του συνολικού ύψους βροχής για κάθε υπολεκάνη και αναγωγή της σημειακής τιμής σε επιφανειακή τιμή χρησιμοποιώντας το συντελεστή επιφανειακής αναγωγής.
- Χρονική κατανομή του συνολικού ύψους βροχής χρησιμοποιώντας τη μέθοδο των εναλλασσόμενων μπλοκ και τη μέθοδο της δυσμενέστερης διάταξης του υετογραφήματος.
- Υπολογισμός της ενεργού βροχόπτωσης σύμφωνα με τη μεθοδολογία της Soil Conservation Service (SCS). Η μέθοδος SCS, έχει μετονομαστεί σε μέθοδο NCRS και βασίζεται στην εκτίμηση του αριθμού CN. Χρησιμοποιώντας τα δεδομένα της κάλυψης γης και των εδαφικών τύπων σχηματίστηκαν χάρτες γεωγραφικής κατανομής του CN σε επίπεδο Υδατικού Διαμερίσματος και στη συνέχεια υπολογίστηκε ένας σταθμισμένος μέσος αριθμός CN για κάθε υπολεκάνη.

Για την αποτύπωση των καλύψεων γης, χρησιμοποιήθηκαν τα δεδομένα (ilot) του ΟΠΕΚΕΠΕ (2008). Για πιο αντιπροσωπευτική αποτύπωση της κάλυψης γης έλαβε χώρα επαναχαρακτηρισμός της κάλυψης των ilot με βάση τους ορθοφωτοχάρτες της ΕΚΧΑ Α.Ε. (περίοδος 2007 – 2009) και έγινε κατάταξη των καλύψεων γης σε 12 κατηγορίες σύμφωνα με τον πίνακα 7.4:

Κατόπιν ήταν δυνατή η εκτίμηση του αριθμού καμπύλης απορροής CN. Για τις **συνθήκες υγρασίας τύπου II** (Μέσες συνθήκες, που αντιστοιχούν σε βροχόπτωση των προηγούμενων 5 ημερών μεταξύ 13 και 38 mm ή μεταξύ 35 και 53 mm, για φυτοκάλυψη σε συνθήκες ανάπτυξης), η SCS δίνει αναλυτικούς πίνακες με τιμές του CN για κάθε υδρολογική ομάδα εδαφών και για διάφορες χρήσεις γης.

Στον πίνακα που ακολουθεί παρουσιάζεται το εύρος των τιμών του CN_{II} ανά κατηγορία κάλυψης γης και τύπο εδάφους.

Πίνακας 7.4: Αντιστοίχιση κατηγοριών καλύψεων γης και τύπων εδαφών με CN_{II}

Κατηγορία κάλυψης γης	Υδρολογικός τύπος εδάφους			
	A	B	C	D
Αδιαπέρατες επιφάνειες και επιφάνειες νερού	100	100	100	100
Γυμνό έδαφος	77	86	91	94
Ευρείες γραμμικές καλλιέργειες	62 - 66	71 - 74	78 - 80	81 - 82
Καλλιέργειες σιτηρών	63 - 65	75 - 76	83 - 84	87 - 88
Πυκνές καλλιέργειες	51 - 63	67 - 73	76 - 80	80 - 83
Χορτολιβαδικές εκτάσεις	39 - 68	61 - 79	74 - 86	80 - 89
Δενδρόκηποι ή δενδροκαλλιέργειες	35 - 57	58 - 73	72 - 82	79 - 86
Δάση με συγκόμωση 25-50%	36 - 61	59 - 75	73 - 83	79 - 87
Δάση με συγκόμωση 50-75%	33 - 53	57 - 71	71 - 80	78 - 85
Δάση με συγκόμωση >75%	31 - 47	56 - 67	70 - 78	77 - 84
Χωριά και οικισμοί με αραιά δόμηση (αδιαπέρατες επιφάνειες <40%)	51	68	79	84
Αστικές περιοχές με πυκνή δόμηση (αδιαπέρατες επιφάνειες >40%)	80	87	91	93

Για τον υπολογισμό του CN_{II} που ισχύει για μέσες συνθήκες υγρασίας (τύπου II) σε επίπεδο λεκάνης απορροής, έγινε χρήση Γεωγραφικών Συστημάτων Πληροφοριών. Χρησιμοποιήθηκαν οι χάρτες χρήσεων γης, εδαφικών τύπων και των λεκανών απορροής.

Αρχικά έγινε υπέρθεση και «τομή» των θεματικών επιπέδων χρήσεων γης και εδαφικών τύπων. Με τον τρόπο αυτό προέκυψαν υποπεριοχές (πολύγωνα) στις οποίες αντιστοιχίστηκε μία τιμή CN_{II} σύμφωνα με τον παραπάνω πίνακα.

Ακολούθησε επιφανειακή ολοκλήρωση σε επίπεδο λεκάνης απορροής, με συντελεστή βαρύτητας το εμβαδόν κάθε υποπεριοχής, έτσι ώστε να προκύψει ένας σταθμισμένος αριθμός CN, για όλη τη λεκάνη απορροής.

Στη συνέχεια, για να υπολογιστούν οι σχετικά υψηλές και οι σχετικά χαμηλές τιμές του CN που αναφέρονται σε συνθήκες υγρασίας τύπου III (Υγρές συνθήκες, εδάφη σχεδόν κορεσμένα που αντιστοιχούν σε βροχόπτωση των προηγούμενων 5 ημερών μεγαλύτερη των 38 mm ή μεγαλύτερη των 53 mm, για φυτοκάλυψη σε συνθήκες ανάπτυξης) και I (Ξηρές συνθήκες, εδάφη ξηρά, αλλά πάνω από το σημείο μαρασμού, που αντιστοιχούν στην περίπτωση που η βροχόπτωση των προηγούμενων 5 ημερών είναι μικρότερη από 13 mm ή μικρότερη των 35 mm, για φυτοκάλυψη σε συνθήκες ανάπτυξης) αντίστοιχα, θεωρήθηκε ότι:

- **Σχετικά υψηλές τιμές του CN** προκύπτουν όταν οι αρχικές συνθήκες υγρασίας είναι τύπου III, δηλαδή όταν το έδαφος είναι σχετικώς κορεσμένο στην αρχική του κατάσταση. Στις συνθήκες αυτές προσδιορίστηκε ο συντελεστής CN_{III} ως εξής:

$$CN_{III} = \frac{2.3 * CN_{II}}{1 + 0.013 * CN_{II}}$$

- **Σχετικά χαμηλές τιμές του CN** προκύπτουν όταν οι αρχικές συνθήκες υγρασίας είναι τύπου I, δηλαδή όταν το έδαφος είναι σχετικώς ακόρεστο (ξηρό) στην αρχική του κατάσταση. Στις συνθήκες αυτές προσδιορίστηκε ο συντελεστής **CN_I** ως εξής:

$$CN_I = \frac{0.42 * CN_{II}}{1 - 0.0058 * CN_{II}}$$

- Εκτίμηση του συνθετικού μοναδιαίου υδρογραφήματος σύμφωνα με τη μεθοδολογία της SCS. Το συνθετικό "ΜΥ" συσχετίζει τις παραμέτρους του "ΜΥ" με κάποια γεωμορφολογικά χαρακτηριστικά των λεκανών απορροής. Το πιο γνωστό συνθετικό "ΜΥ" είναι εκείνο που αναπτύχθηκε από τη Soil Conservation Service (SCS) των ΗΠΑ (Chow et al., 1988). Στην παρούσα μελέτη, για κάθε υπολεκάνη, **χρησιμοποιήθηκε το αδιάστατο "ΜΥ" της Soil Conservation Service (SCS)**, με τιμές αξόνων τα ποσοστά του χρόνου ανόδου και της παροχής αιχμής (NRCS, National Engineering Handbook, Hydrology, Part 630, Chapter 16, 2007).
- Υπολογισμός του χρόνου συγκέντρωσης της κάθε υπολεκάνης με την εμπειρική σχέση Giandotti η οποία θεωρείται η ακριβέστερη από τις διαθέσιμες εμπειρικές σχέσεις. Επιπλέον υπολογίστηκε διαφοροποίηση του χρόνου συγκέντρωσης ανάλογα με την περίοδο επαναφοράς.
- Στη λεκάνη του Νέστου, η βασική ροή εκτιμήθηκε για T = 50 έτη από τη μέση υπερετήσια παροχή του ποταμού, με βάση στοιχεία ερευνητικής εργασίας και στοιχεία από τη ΔΕΗ. Στο υπόλοιπο Υδατικό Διαμέρισμα, η βασική ροή για T = 50 έτη υπολογίστηκε από τη μέση υπερετήσια παροχή, που υπολογίστηκε από το μέσο ετήσιο ύψος βροχής. Η βασική ροή θεωρήθηκε αμελητέα για T=100 και 1 000 έτη.
- Επιπλέον, σύμφωνα με τα στοιχεία της Δημόσιας Επιχείρησης Ηλεκτρισμού (ΔΕΗ), η μέση ετήσια παροχή της υπολεκάνης των φραγμάτων Πλατανόβρυσης - Θησαυρού, ισούται με 4.26 m³/s, η μέγιστη πιθανή πλημμύρα ισούται με 7 330 m³/s. Σύμφωνα με τα ίδια στοιχεία, η μέση μηνιαία απορροή του ποταμού, για την περίοδο 1965-2014, ελάχιστες φορές ξεπέρασε τα 150 m³/s, ενώ αντιθέτως, μετρήθηκε αρκετές φορές κάτω από 10m³/s. Στην παρούσα μελέτη λαμβάνεται υπόψη η θεώρηση της ΔΕΗ ότι η ανάντη παροχή του ποταμού θα χρησιμοποιηθεί για τις ανάγκες του υδροηλεκτρικού και κατάντη θα παροχετεύεται παροχή το πολύ ίση με 150 m³/s. Αυτή η θεώρηση υιοθετήθηκε στις πλημμύρες υψηλής και μεσαίας πιθανότητας (T=100 και T=50 έτη), όπου φαίνεται ότι το φράγμα Πλατανόβρυσης αντέχει με τη λειτουργία των εκχειλιστών, προκαλώντας υστέρηση της αιχμής απορροής. Στα σενάρια τις 1 000ετίας (πλημμύρες χαμηλής πιθανότητας), θεωρήθηκε ότι από το φράγμα Πλατανόβρυσης απελευθερώνεται παροχή που ορίζεται στο πλημμυρογράφημα που παρασχέθηκε από τη ΔΕΗ (Q_p = 3 573 m³/s), στα πλαίσια της μελέτης που εκπονήθηκε για λογαριασμό της, με τίτλο «Εκπόνηση συνολικής μελέτης προσδιορισμού των ορίων κατάκλυσης (οριοθέτησης) της κοίτης του ποταμού Νέστου, κατάντη του φράγματος Πλατανόβρυσης και μέχρι τις εκβολές (Δέλτα του ποταμού), για διάφορες τιμές πλημμυρικών παροχών και των επιπτώσεων διόδου πλημμυρικού κύματος από αστοχία των φραγμάτων του ποταμού Νέστου, στα διοικητικά όρια των Νομών Δράμας, Καβάλας και Ξάνθης - Τελική Έκθεση 2ου Σταδίου, Νοέμβριος 2014».

▪ Πλημμυρικές παροχές από την Βουλγαρία

Οι διασυνοριακοί ποταμοί του Υδατικού Διαμερίσματος Θράκης είναι ο Νέστος κι ο Δεσπάτης. Ο π. Νέστος επαναπατρίζεται νότια του Godeshevo και π. Δεσπάτης εισέρχεται στην Ελλάδα βόρεια των Καλυβίων Καριώτου.

Με το με α.π. Φ.119/14/ΑΣ 392/5.2.2015 της Ελληνικής Πρεσβείας στη Σόφια της Βουλγαρίας, μεταφέρθηκε η ρηματική ανακοίνωση του Υπουργείου Εξωτερικών της Βουλγαρίας με α.π. 54-18-27/52.2015, με την οποία παραχωρήθηκαν τιμές πλημμυρικών παροχών αιχμής στα σύνορα με τη Βουλγαρία. Τα στοιχεία αυτά έχουν ως ακολούθως:

Πίνακας 7.5: Πλημμυρικές παροχές από την Βουλγαρία στον π. Νέστο

Ποταμός	T = 20 έτη Q _p (m ³ /s)	T = 50 έτη Q _p (m ³ /s)	T = 100 έτη Q _p (m ³ /s)	T = 1 000 έτη Q _p (m ³ /s)
Νέστος (Mesta)	528.0	647.1	736.8	1 039.4

Οι πληροφορίες για τον Νέστο βασίζονται στις μετρήσεις του σταθμού στο Hadjidimono του Νέστου και στο σταθμό Saloncha στον ποταμό Bistritsa.

Το φράγμα του Δεσπάτη διαθέτει υπερχειλιστή με μέγιστη παροχευτικότητα ίση με 36m³/s για περίοδο επαναφοράς 1 000 έτη. Στον Δεσπάτη ποταμό απελευθερώνεται ποσότητα νερού ίση με 6 m³/s, από τα 11 m³/s νερού που απελευθερώνονται από τις εξόδους στον πυθμένα του φράγματος και εκτρέπονται προς τον υδροηλεκτρικό σταθμό Teshel. Συμπερασματικά θεωρείται ότι για T=50 έτη και για T=100 έτη η παροχή που απελευθερώνεται στον π. Δεσπάτη ισούται με 6 m³/s και για T=1 000 έτη η παροχή που εισέρχεται στον ελληνικό τμήμα του π. Δεσπάτη είναι ίση με 6+36=42 m³/s.

▪ Αποτελέσματα πλημμυρογραφημάτων

Για τα σημαντικά υδατορεύματα του Υδατικού Διαμερίσματος, αναφέρονται παρακάτω τα αποτελέσματα από την κατάρτιση των πλημμυρογραφημάτων για το μέσο σενάριο, σε επιλεγμένες θέσεις του δικτύου.

π. Νέστος

Για περίοδο επαναφοράς T=50 έτη, στο σημείο κατάντη της εισόδου του στη ΖΔΥΚΠ GR12RAK0001 η παροχή αιχμής ανέρχεται σε 1 019.3 m³/s, στο σημείο κατάντη του Ξηρορέματος ανέρχεται σε 1 057.6 m³/s και τέλος στην εκβολή του ποταμού η παροχή αιχμής ανέρχεται σε 1 084.8 m³/s. Για περίοδο επαναφοράς T=100 έτη, στο σημείο κατάντη της εισόδου του στη ΖΔΥΚΠ GR12RAK0001 η παροχή αιχμής ανέρχεται σε 1 308.4 m³/s, στο σημείο κατάντη του Ξηρορέματος ανέρχεται σε 1 352.3 m³/s και τέλος στην εκβολή του ποταμού η παροχή αιχμής ανέρχεται σε 1 388.6 m³/s. Για περίοδο επαναφοράς T=1 000 έτη, στο σημείο κατάντη της εισόδου του στη ΖΔΥΚΠ GR12RAK0001 η παροχή αιχμής ανέρχεται σε 5 400.7 m³/s, στο σημείο κατάντη του Ξηρορέματος ανέρχεται σε 5 348.3 m³/s και τέλος στην εκβολή του ποταμού η παροχή αιχμής ανέρχεται σε 4 605.7 m³/s.

π. Κόσυνθος, Κομψάτος, Μπόσμπος

Για περίοδο επαναφοράς T=50 έτη, προέκυψε για τον ποταμό Κόσυνθο ότι η παροχή αιχμής του ανέρχεται σε 1 602.8 m³/s, για τον ποταμό Κομψάτο ανέρχεται σε 1 955.8 m³/s, για τον ποταμό Τραύο ανέρχεται σε 207.9 m³/s και τέλος για τον ποταμό Μπόσμπο σε 273.9 m³/s.

Για περίοδο επαναφοράς $T=100$ έτη, προέκυψε για τον ποταμό Κόσυνθο ότι η παροχή αιχμής του ανέρχεται σε $2\,149.4\text{ m}^3/\text{s}$, για τον ποταμό Κομφάτο ανέρχεται σε $2\,516.0\text{ m}^3/\text{s}$, για τον ποταμό Τραύο ανέρχεται σε $276.3\text{ m}^3/\text{s}$ και τέλος για τον ποταμό Μπόσμπο σε $391.0\text{ m}^3/\text{s}$.

Για περίοδο επαναφοράς $T=1\,000$ έτη, προέκυψε για τον ποταμό Κόσυνθο ότι η παροχή αιχμής του ανέρχεται σε $6\,748.7\text{ m}^3/\text{s}$, για τον ποταμό Κομφάτο ανέρχεται σε $5\,868.8\text{ m}^3/\text{s}$, για τον ποταμό Τραύο ανέρχεται σε $682.2\text{ m}^3/\text{s}$ και τέλος για τον ποταμό Μπόσμπο σε $1\,459.5\text{ m}^3/\text{s}$.

π. Φυλίου

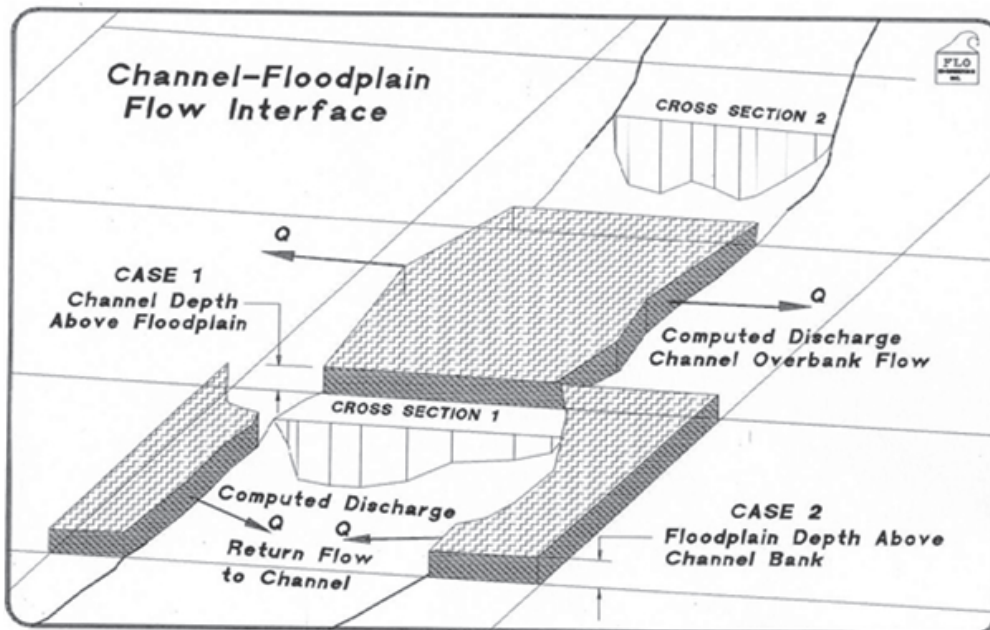
Για περίοδο επαναφοράς $T=50$ έτη, στο σημείο κατάντη της συμβολής του με το Μελισσόρεμα, η παροχή αιχμής ανέρχεται σε $664.6\text{ m}^3/\text{s}$, στο σημείο κατάντη της συμβολής του με το Μικρόρεμα, ανέρχεται σε $1\,183.8\text{ m}^3/\text{s}$, στο σημείο κατάντη της συμβολής του με το Σιδηρόρεμα, ανέρχεται σε $1\,702.4\text{ m}^3/\text{s}$ και τέλος στην εκβολή του ποταμού η παροχή αιχμής ανέρχεται σε $1\,650.8\text{ m}^3/\text{s}$. Για περίοδο επαναφοράς $T=100$ έτη, στο σημείο κατάντη της συμβολής του με το Μελισσόρεμα, η παροχή αιχμής ανέρχεται σε $872.5\text{ m}^3/\text{s}$, στο σημείο κατάντη της συμβολής του με το Μικρόρεμα, ανέρχεται σε $1\,514.6\text{ m}^3/\text{s}$, στο σημείο κατάντη της συμβολής του με το Σιδηρόρεμα, ανέρχεται σε $2\,178.0\text{ m}^3/\text{s}$ και τέλος στην εκβολή του ποταμού η παροχή αιχμής ανέρχεται σε $2\,111.9\text{ m}^3/\text{s}$. Για περίοδο επαναφοράς $T=1\,000$ έτη, στο σημείο κατάντη της συμβολής του με το Μελισσόρεμα, η παροχή αιχμής ανέρχεται σε $2\,536.0\text{ m}^3/\text{s}$, στο σημείο κατάντη της συμβολής του με το Μικρόρεμα, ανέρχεται σε $3\,873.4\text{ m}^3/\text{s}$, στο σημείο κατάντη της συμβολής του με το Σιδηρόρεμα, ανέρχεται σε $5\,817.4\text{ m}^3/\text{s}$ και τέλος στην εκβολή του ποταμού η παροχή αιχμής ανέρχεται σε $5\,582.1\text{ m}^3/\text{s}$.

7.1.3 Διόδευση πλημμυρών

Η μελέτη διόδευσης του πλημμυρικού κύματος, για τα τμήματα ποταμών και ρεμάτων, έγινε με ψευδο-δισδιάστατο μαθηματικό μοντέλο, όπου λήφθηκε υπόψη η αστοχία των αναχωμάτων λόγω υπερπήδησης από την πλημμύρα. Προκειμένου για χειμάρρους (και όπου η τοπογραφία το επέτρεπε), η αξιολόγηση πραγματοποιήθηκε με απλούστερα μαθηματικά μοντέλα, στα οποία η ροή κατά μήκος της κοίτης προσομοιώθηκε με μονοδιάστατη ροή, ενώ στις εκατέρωθεν επιφάνειες της κοίτης, όπου απαιτήθηκε, εφαρμόστηκε δισδιάστατη προσομοίωση.

Για την διόδευση των πλημμυρών χρησιμοποιήθηκε το μοντέλο διόδευσης πλημμυρών FLO-2D Pro, με θεώρηση μη μόνιμης ανομοιόμορφης ροής.

Το μοντέλο λειτουργεί στη βάση των πεπερασμένων στοιχείων, όπου η κίνηση του πλημμυρικού όγκου πραγματοποιείται εντός ορθογωνικού κανάβου στην περίπτωση της κατάκλυσης πεδιάδας (2D) και εντός διατομών κατά την διόδευση εντός υδατορεύματος (1D). Η εξέλιξη του πλημμυρικού κύματος σε δύο διαστάσεις πραγματοποιείται μέσω αριθμητικής ολοκλήρωσης των εξισώσεων ποσότητας κίνησης.



Σχήμα 7.2: Κίνηση ροής μεταξύ καναλιού και πεδιάδας

Η γεωμετρία του εδάφους αποδόθηκε με βάση το ψηφιακό μοντέλο εδάφους (DEM) της Κτηματολόγιο Α.Ε., ανάλυσης 5m x 5m (υψομετρική ακρίβεια 1.0m), ενώ στην περιοχή της ακτογραμμής της ΖΔΥΚΠ και στον ποταμό Νέστο με βάση το DEM της Κτηματολόγιο Α.Ε. ανάλυσης 1m x 1m (υψομετρική ακρίβεια 0.30 m). Τα τοπογραφικά υπόβαθρα συμπληρώθηκαν και με επιτόπιες τοπογραφικές αποτυπώσεις διατομών και τεχνικών έργων.

Για την εκτίμηση των συντελεστών Manning, έγινε βιβλιογραφική διερεύνηση της διακύμανσης των συντελεστών Manning σε συνάρτηση με τις καλύψεις γης. Οι συντελεστές Manning που τελικά εφαρμόζονται, παρουσιάζονται στον πίνακα που ακολουθεί.

Πίνακας 7.6: Συντελεστές Manning ανά κατηγορία καλύψεων γης

Κατηγορία κάλυψης γης	Εύρος διακύμανσης συντελεστή Manning	Τελικός συντελεστής Manning για το μέσο σενάριο
Αδιαπέρατες επιφάνειες και επιφάνειες νερού	0.01-0.03	0.03
Γυμνό έδαφος	0.035-0.10	0.05
Ευρείες γραμμικές καλλιέργειες	0.02-0.05	0.04
Καλλιέργειες σιτηρών	0.02-0.17	0.083
Πυκνές καλλιέργειες	0.035-0.10	0.083
Χορτολιβαδικές εκτάσεις	0.033-0.10	0.033
Δενδρόκηποι ή δενδροκαλλιέργειες	0.07-0.17	0.1
Δάση με συγκόμωση 10-50%	0.07-0.16	0.1

Κατηγορία κάλυψης γης	Εύρος διακύμανσης συντελεστή Manning	Τελικός συντελεστής Manning για το μέσο σενάριο
Δάση με συγκόμωση 50-80%	0.10-0.20	0.15
Δάση με συγκόμωση >80%	0.10-0.20	0.2
Χωριά και οικισμοί με αραιά δόμηση (αδιαπέρατες επιφάνειες <40%)	0.08-0.15	0.15
Αστικές περιοχές με πυκνή δόμηση (αδιαπέρατες επιφάνειες >40%)	0.1-0.2	0.2
Κοίτη ποταμών και ρεμάτων (μονοδιάστατη ανάλυση)		0.04

Μετά την επεξεργασία και το «τρέξιμο» των δεδομένων, το μοντέλο οργανώνει τα αποτελέσματα σε μια σειρά αρχείων εξόδου (output files). Τα αποτελέσματα των υδραυλικών υπολογισμών περιλαμβάνουν τη στάθμη της επιφάνειας του νερού, το βάθος ροής, τις ταχύτητες και την απορροή σε οκτώ διευθύνσεις καθώς και στοιχεία για τα υδρογραφήματα, τις παροχές εισόδου και εξόδου αλλά και τον αποθηκευμένο όγκο νερού στην πεδιάδα.

Αξίζει να σημειωθεί ότι, η μοντελοποίηση και η υδραυλική προσομοίωση πραγματοποιήθηκε σε συνολικό μήκος που ξεπερνά τα 435 000 μέτρα ποταμών, ρεμάτων και χειμάρρων. Ο χρόνος που απαιτήθηκε για το «στήσιμο» του κάθε σεναρίου ανά τμήμα ποταμού ή χειμάρρου, ήτοι την επεξεργασία και έλεγχο των δεδομένων εισόδου, την εισαγωγή τους στο μοντέλο, την διόρθωση των σφαλμάτων και την αξιολόγηση των αποτελεσμάτων κυμάνθηκε μεταξύ 6 έως 10 ώρες ανά μοντελοποίηση, ενώ οι υπολογιστικοί χρόνοι κυμάνθηκαν από 1 ώρα έως και πάνω από 12 ώρες για κάθε «τρέξιμο» και για κάθε μια περίοδο επαναφοράς.

Η μοντελοποίηση και η εξαγωγή των αποτελεσμάτων οδήγησε στην κατάρτιση των Χαρτών Επικινδυνότητας όπου παρουσιάζονται:

- Η χωρική κατανομή της επιφάνειας κατάκλυσης,
- Η χωρική κατανομή του μέγιστου βάθους νερού,
- Η χωρική κατανομή της μέγιστης ταχύτητας ροής,
- Χρόνοι άφιξης και παραμονής των υδάτων σε σημεία ενδιαφέροντος

Οι παραγόμενοι χάρτες απεικονίζουν την περιβάλλουσα της χωρικής κατανομής και της ταχύτητας των πλημμυρικών επεισοδίων όλων των ποταμών, των ρεμάτων και των χειμάρρων. Τα πλημμυρικά επεισόδια είναι το αποτέλεσμα μοντελοποίησης με δεδομένα που έχουν προκύψει από σενάρια και πλημμυρογραφήματα που εκτιμήθηκαν από μαθηματικές – στατιστικές εκφράσεις όπως είναι οι όμβριες καμπύλες και δεδομένες χρήσεις γης. Τα υετογραφήματα και η διάταξη των πλημμυρογραφημάτων αφορούν επεισόδια που συμβαίνουν κατά μέσο όρο μια φορά στα πενήντα, στα εκατό και στα χίλια χρόνια.

Σε σχέση με το υδραυλικό μοντέλο, η ακρίβεια των αποτελεσμάτων, εξαρτάται τόσο από την ακρίβεια του ψηφιακού μοντέλου εδάφους, όσο και από το μέγεθος του κανάβου που χρησιμοποιείται στις επιμέρους επιλύσεις που γενικά κυμαίνεται από 10x10m έως 30x30m.

7.1.4 Πλημμύρες από ανύψωση στάθμης λιμνών

Προκειμένου για λίμνες, η αξιολόγηση της επικινδυνότητας πλημμύρας των παρόχθιων περιοχών έγινε με βάση τα πλημμυρικά υδρογραφήματα των λεκανών απορροής και με αναλυτικούς υπολογισμούς του ισοζυγίου.

7.1.5 Πλημμύρες από ανύψωση Μέσης Στάθμης Θάλασσας

Στα πλαίσια της μελέτης έγινε αξιολόγηση της ανόδου της θάλασσας στις παράκτιες ζώνες της περιοχής μελέτης. Προς τούτο χρησιμοποιήθηκε η «Προκαταρκτική Αξιολόγηση των Κινδύνων Πλημμύρας από την θάλασσα και εκτίμηση της πιθανής ανύψωσης της στάθμης θάλασσας για την αξιολόγηση της επικινδυνότητάς τους». Η έκθεση αυτή συντάχθηκε από την Ειδική Γραμματεία Υδάτων (ΕΓΥ) με την υποστήριξη της Κ/Ξ Συμβούλου Διαχείρισης Κινδύνων Πλημμύρας ECOS ΜΕΛΕΤΗΤΙΚΗ Α.Ε. - ΕΦΗ ΚΑΡΑΘΑΝΑΣΗ & ΣΥΝΕΡΓΑΤΕΣ & ΣΙΑ στο πλαίσιο του έργου «Τεχνικός Σύμβουλος Υποστήριξης και Υποβοήθησης της Ειδικής Γραμματείας Υδάτων στην εφαρμογή της Οδηγίας 2007/60/ΕΚ για την Αξιολόγηση και τη Διαχείριση των Κινδύνων Πλημμύρας» (Νοέμβριος 2014).

Οι βασικοί παράγοντες που ελήφθησαν υπόψη για την εκτίμηση των πλημμυρών από τη θάλασσα είναι οι προβλέψεις αστρονομικής και μετεωρολογικής πλημμύρας και οι εκτιμήσεις ανύψωσης της ΜΣΘ λόγω κυματισμών. Η ανύψωση στην ακτογραμμή εκτιμάται σαν άθροισμα της ανύψωσης λόγω κυματισμών, της ανύψωσης λόγω μετεωρολογικής παλίρροιας και της ανύψωσης λόγω αστρονομικής παλίρροιας. (βλ. κεφ 5.4).

7.1.6 Επίδραση κλιματικής αλλαγής

Η ΕΕ αναγνωρίζει ότι οι μελλοντικές αλλαγές στην ένταση και τη συχνότητα των ακραίων βροχοπτώσεων, σε συνδυασμό με την μεταβολή της χρήσης γης, αναμένεται να προκαλέσουν αύξηση του κινδύνου πλημμύρας σε ολόκληρη την Ευρώπη. Η γενική κατευθυντήρια αρχή της ΕΕ είναι η προσαρμογή της διαχείρισης των κινδύνων πλημμύρας στις πιθανές κλιματικές αλλαγές. Σύμφωνα με το Άρθρο 14 της Οδηγίας 2007/60/ΕΚ, η πιθανή επίδραση των κλιματικών μεταβολών στη συχνότητα επέλευσης φαινομένων πλημμύρας λαμβάνεται υπόψη στην επανεξέταση των χαρτών επικινδυνότητας και κινδύνου πλημμύρας και των Σχεδίων Διαχείρισης των Κινδύνων Πλημμύρας (ΣΔΚΠ), κατά το 2^ο κύκλο εφαρμογής της Οδηγίας.

Στον παρόντα 1^ο κύκλο εφαρμογής της Οδηγίας 2007/60/ΕΚ, η επίδραση της κλιματικής αλλαγής προσεγγίστηκε μέσω του σεναρίου χαμηλής πιθανότητας υπέρβασης (T=1 000 έτη), κάτι το οποίο θα εξεταστεί περαιτέρω στην 1^η Αναθεώρηση του ΣΔΚΠ, με βάση κατάλληλη μεθοδολογία που θα αναπτυχθεί σύμφωνα με τις κατευθυντήριες γραμμές και προτεινόμενες δράσεις του σχετικού Εγγράφου Καθοδήγησης Νο. 24 της ΕΕ. Επισημαίνεται ότι τα θέματα που σχετίζονται με την κλιματική αλλαγή, αποτελούν την ουσία των Περιφερειακών Σχεδίων Προσαρμογής στην Κλιματική Αλλαγή (ΠεΣΠΚΑ) τα οποία και θα εξειδικεύσουν τις κατευθύνσεις της ΕΣΠΚΑ, καθορίζοντας τις άμεσες προτεραιότητες προσαρμογής σε τοπικό επίπεδο. Οι προβλέψεις και τα αποτελέσματα του ΠεΣΠΚΑ της Περιφέρειας Ανατολικής Μακεδονίας Θράκης, όπως αυτό θα εγκριθεί βάσει του άρθρου 43 του ν.4414/2016, θα ληφθούν υπόψη κατά την 1^η Αναθεώρηση της Προκαταρκτικής Αξιολόγησης Κινδύνων Πλημμύρας και στη συνέχεια κατά την 1^η Αναθεώρηση των Χαρτών Επικινδυνότητας και Κινδύνων Πλημμύρας και την 1^η Αναθεώρηση του ΣΔΚΠ.

7.2 Αποτελέσματα Χαρτών

7.2.1 Ποτάμιες ροές

- **Πεδιάδα Ξάνθης - Κομοτηνής (χαμηλές ζώνες ποταμών Νέστου, Κόσυνθου, Κομφιάτου, Ασπροποτάμου, Μποσμπόζη, Φιλιουρή και παρόχθιες εκτάσεις λίμνης Βιστωνίδας) (GR12RAK0001)**

Η έκταση που κατακλύζεται από πλημμύρα των ποτάμιων ροών, για περίοδο επαναφοράς $T=50$ έτη, ανέρχεται σε 327.82 km², για $T=100$ έτη, ανέρχεται σε 381.90 km² και τέλος για $T=1\ 000$ έτη σε 656.22 km².

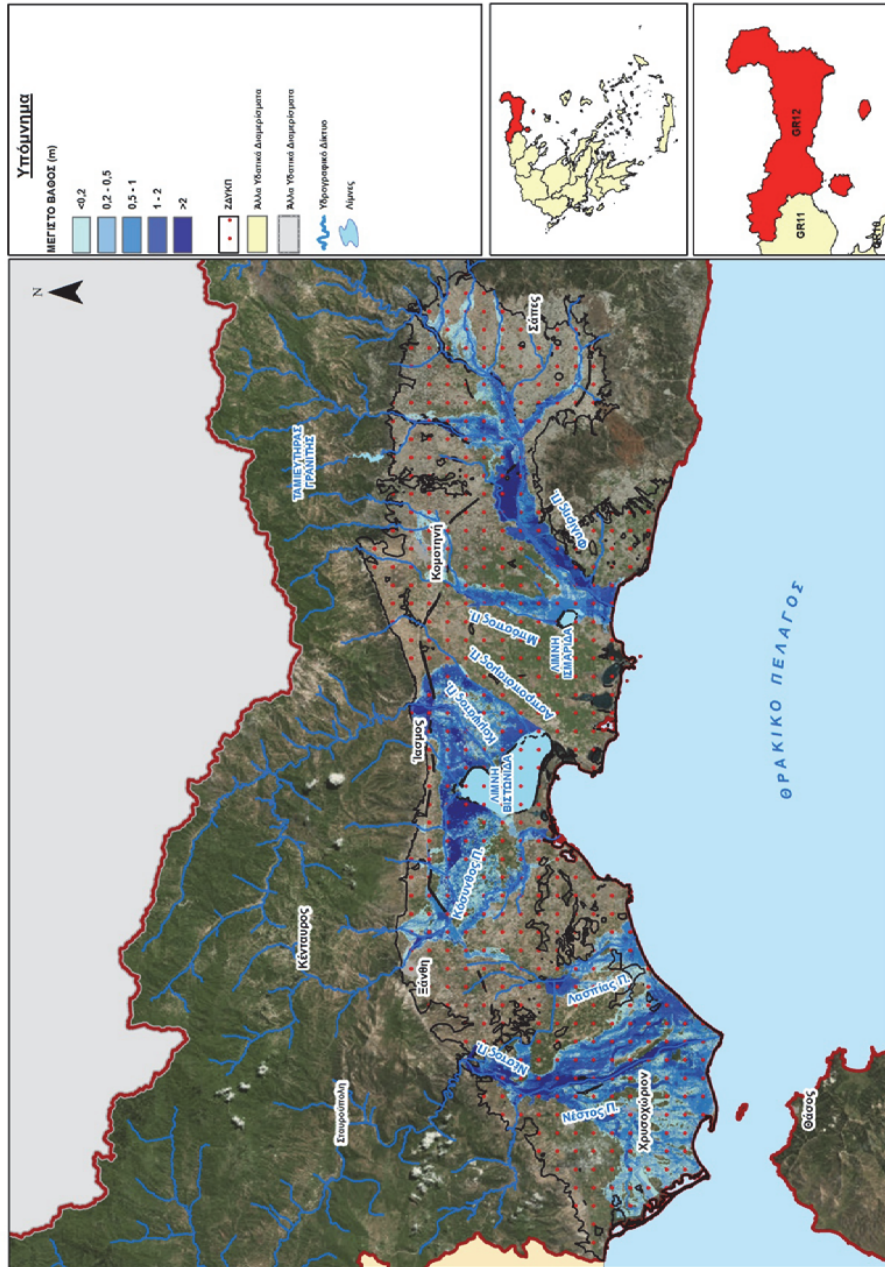
Με βάση τα αποτελέσματα της μοντελοποίησης για τον **Λασπία** ποταμό, προκύπτει πως σε όλες τις περιόδους επαναφοράς $T=50$, $T=100$ και $T=1\ 000$ έτη εμφανίζονται πλημμυρικά προβλήματα. Η πλημμύρα διαχέεται στις πεδινές εκτάσεις εκατέρωθεν του ποταμού με αποτέλεσμα να επηρεάζεται ο οικισμός Μάγγανα. Η πλημμύρα φτάνει μέχρι το παραλιακό κομμάτι όπου καταλαμβάνει μεγαλύτερη έκταση. Η πλημμυρική κατάκλυση διαχέεται εντός της Επαρχιακής Οδού Ξάνθης - Μαγγάνων. Στις περιόδους επαναφοράς $T=100$ και $T=1\ 000$ έτη εμφανίζονται μεγαλύτερα βάθη ροής. Για το τμήμα του ποταμού **Βοσβόζη** από τη συμβολή των ρεμάτων Τρελοχείμαρος - Καρυδόρεμα - Χιονόρεμα μέχρι την λίμνη Ισμαρίδα, με βάση τα αποτελέσματα της μοντελοποίησης προκύπτει πως στην περίοδο επαναφοράς $T=50$ έτη προκύπτουν πλημμυρικά φαινόμενα που δεν επηρεάζουν τους κοντινούς οικισμούς (Μεσοχώρι, Κρανοβούνι κτλ) καθώς η πλημμύρα αριστερά του ποταμού περιορίζεται από την Επαρχιακή Οδό Κομοτηνής - Παγούριας ενώ δεξιά διαχέεται κατά κύριο λόγο προς τις πεδινές εκτάσεις. Η πλημμυρική κατάκλυση καταλήγει στη λίμνη Ισμαρίδα και στις παραθαλάσσιες περιοχές και διαχέεται εντός των πεδινών εκτάσεων περιμετρικά αυτής. Η ίδια εικόνα αποτυπώνεται και για την περίοδο $T=100$ έτη, όπου δεν φαίνεται να υπάρχουν μεγάλες διαφοροποιήσεις στην πλημμυρική έκταση από την $T=50$ έτη, διαφοροποιούνται μόνο τα βάθη ροής. Αντίστοιχη εικόνα προκύπτει και στην $T=1\ 000$ έτη με ελαφρώς μεγαλύτερη έκταση πλημμύρας στην περιοχή γύρω από τη λίμνη Ισμαρίδα και στην παραθαλάσσια περιοχή. Με βάση τα αποτελέσματα της μοντελοποίησης στο ρέμα **Γενισέας** προκύπτει πως στις περιόδους επαναφοράς $T=50$ και $T=100$ έτη προκύπτουν παρόμοια πλημμυρικά φαινόμενα μεγάλης έκτασης τα οποία διαχέονται στις πεδινές καλλιεργούμενες εκτάσεις και φτάνουν μέχρι τις παραθαλάσσιες περιοχές του όρμου Βιστωνίας χωρίς όμως να επηρεάζουν τους κοντινούς οικισμούς Νέα Κεσσάνη, Κουτσό και Ποταμιά. Κατά την μοντελοποίηση της $T=1\ 000$ έτη η εικόνα επιδεινώνεται σε μικρό βαθμό, καθώς παρατηρούνται μεγαλύτερα βάθη ροής και φαινόμενα πλημμύρας μεγαλύτερης έκτασης. Στο τμήμα του **Κόσυνθου** ποταμού από τη συμβολή των δύο κλάδων Τσάι και Κούλα μέχρι το Μακρύρρεμα, προκύπτει πως σε όλες τις περιόδους επαναφοράς $T=50$, 100 και 1 000 έτη τα πλημμυρικά φαινόμενα έχουν μεγάλη έκταση. Η Εγνατία Οδός φαίνεται ότι περιορίζει ως ένα βαθμό τη διάχυση της πλημμύρας με αποτέλεσμα όμως να πλημμυρίζουν οι περιοχές ανάντη της Οδού. Στην περίοδο επαναφοράς $T=1\ 000$ έτη η πλημμυρική κατάκλυση παρουσιάζει μεγαλύτερα βάθη ροής και έχει μεγαλύτερη έκταση με αποτέλεσμα να πλημμυρίζουν περισσότερες καλλιεργούμενες εκτάσεις και η πλημμύρα διαχέεται εντός των οικισμών Συδινής, Βαφέικα, Φελώνης και φτάνει μέχρι τους οικισμούς Κουτσό, Γενισέα, Διομήδεια, Πηγάδια, Κατράμι και Μαγικό χωρίς όμως να τους επηρεάζει. Στο τμήμα του ποταμού από το Μακρύρρεμα μέχρι το Μεγάλο Ρέμα, στις περιόδους επαναφοράς $T=50$ και $T=100$ έτη εμφανίζονται παρόμοια πλημμυρικά φαινόμενα. Λόγω της μορφολογίας του εδάφους και των υψομέτρων, η πλημμύρα διαχέεται εντός των πεδινών καλλιεργούμενων εκτάσεων νότια του ποταμού και φτάνει

μέχρι τις όχθες της λίμνης Βιστωνίδας χωρίς να επηρεάζει τους οικισμούς Συδινή και Σέλινο. Η εικόνα της πλημμύρας επιδεινώνεται στην περίοδο επαναφοράς $T=1\ 000$ έτη όπου καταλαμβάνει μεγαλύτερη έκταση καλλιεργειών και διαχέεται εντός του οικισμού Συδινής, αλλά δεν επηρεάζεται ο οικισμός Σέλινο. Ενώ, στο τμήμα από το Μεγάλο Ρέμα μέχρι τις εκβολές του στη λίμνη Βιστωνίδα, λόγω της τοπογραφίας της περιοχής, τα πλημμυρικά φαινόμενα που εμφανίζονται κατά την μοντελοποίηση για τις περιόδους επαναφοράς $T=50$ και $T=100$ έτη είναι έντονα. Η πλημμύρα διαχέεται εκατέρωθεν του τελευταίου τμήματος του ποταμού στις πεδινές εκτάσεις και φτάνει μέχρι τους οικισμούς Διαλαμπή και Σέλινο περιμετρικά της λίμνης Βιστωνίδας χωρίς όμως να τους επηρεάζει. Κατά την προσομοίωση στην περίοδο επαναφοράς $T=1\ 000$ έτη η εικόνα είναι πιο δυσμενής, καθώς εμφανίζονται μεγαλύτερα βάθη ροής και η πλημμυρική κατάκλυση επηρεάζει σε σημαντικό βαθμό τον παραλίμνιο οικισμό Σέλινο. Με βάση τα αποτελέσματα της μοντελοποίησης προκύπτουν έντονα πλημμυρικά φαινόμενα σε όλες τις περιόδους επαναφοράς για τον **Κομφάτο** ποταμό. Η πλημμύρα διαχέεται σε όλη την πεδινή έκταση εκατέρωθεν του ποταμού και μέχρι το Αμμόρρεμα και τον Ασπροπόταμο. Η πλημμύρα φτάνει επίσης μέχρι τους οικισμούς Πολύανθος, Καλλίστη, Νέα Καλλίστη χωρίς όμως να τους επηρεάζει. Ο **Ασπροπόταμος** από την Εγνατία οδό και μέχρι την εκβολή του στη λίμνη Βιστωνίδα φαίνεται πως είναι διευθετημένος και συνεπώς δεν παρατηρούνται φαινόμενα πλημμυρικής κατάκλυσης σε καμία περίοδο επαναφοράς καθώς η κοίτη επαρκεί. Η ίδια εικόνα εμφανίζεται και στο τμήμα του ρέματος βόρεια της Εγνατίας Οδού καθώς η μισγάγγεια έχει έντονη κλίση. Στο τμήμα του ποταμού **Φιλιούρη** ανάντη του ρέματος Σακουλόρρεμα (Βροντερό �έμα και Μελισόρρεμα) με βάση τα αποτελέσματα της μοντελοποίησης προκύπτουν παρόμοιες πλημμυρικές εικόνες στις περιόδους επαναφοράς $T=50$ και $T=100$ έτη. Από τα σημεία που πηγάζουν οι δύο κλάδοι του ρέματος μέχρι σχεδόν το ύψος του οικισμού Κινύρα η πλημμυρική κατάκλυση περιορίζεται εντός της κοίτης του ρέματος λόγω της έντονης κλίσης της μισγάγγειας. Από το σημείο αυτό και μέχρι τη συμβολή με τον Φιλιούρη ποταμό, η κοίτη φαίνεται ότι δεν επαρκεί με αποτέλεσμα η πλημμύρα να διαχέεται εντός των πεδινών εκτάσεων βόρεια του ρέματος. Από την προσομοίωση κατά την περίοδο επαναφοράς $T=1\ 000$ έτη η πλημμυρική εικόνα είναι πιο δυσμενής με μεγαλύτερα βάθη ροής και μεγαλύτερη έκταση πλημμύρας με συνέπεια να επηρεάζονται μεγαλύτερες εκτάσεις και νότια του ρέματος. Στο τμήμα του Φιλιούρη από το Ξηρόρρεμα μέχρι το Σακουλόρρεμα, προκύπτουν πλημμυρικά φαινόμενα μεγάλης έκτασης. Λόγω της συμβολής τριών ρεμάτων στο ανάντη τμήμα του ποταμού εμφανίζεται πλημμύρα που διαχέεται εντός των καλλιεργούμενων εκτάσεων εκατέρωθεν του ποταμού. Η πλημμύρα φτάνει μέχρι τους οικισμούς Τσιφλίκι και Πρωτάτο χωρίς όμως να τους επηρεάζει. Στα κατάντη του εξεταζόμενου τμήματος η πλημμύρα διαχέεται εντός των καλλιεργούμενων εκτάσεων κυρίως βόρεια του ποταμού και φτάνει μέχρι τον οικισμό Λοφάρι χωρίς όμως να τον επηρεάζει. Από τη μοντελοποίηση της περιόδου $T=1\ 000$ έτη προκύπτει πιο δυσμενής εικόνα πλημμυρικής κατάκλυσης, καθώς παρατηρούνται μεγαλύτερα βάθη ροής και η πλημμύρα καλύπτει μεγαλύτερες εκτάσεις καλλιεργειών. Επίσης φτάνει μέχρι τον οικισμό Αρίσβη χωρίς όμως να τον επηρεάζει. Τέλος, στο τμήμα του ποταμού από το Σακουλόρρεμα μέχρι το Σιδηρόρρεμα, προκύπτουν σε όλες τις περιόδους επαναφοράς παρόμοια πλημμυρικά φαινόμενα. Στα σημεία συμβολής του Φυλίου με τα ρέματα Σακουλόρρεμα, Μικρόρρεμα και τον παραπόταμο του Φυλίου τα πλημμυρικά φαινόμενα είναι έντονα με αποτέλεσμα η πλημμύρα να διαχέεται εκατέρωθεν του ποταμού στις καλλιεργούμενες εκτάσεις. Η πλημμύρα επηρεάζει τον οικισμό Λοφάρι και λόγω της Εγνατίας Οδού η πλημμυρική κατάκλυση αναπτύσσεται γραμμικά παράλληλα του δρόμου και φτάνει μέχρι τον οικισμό Αμάραντα. Τέλος, με βάση τα αποτελέσματα της μοντελοποίησης, στο τμήμα του **Νέστου** ποταμού από τον οικισμό Σταθμό μέχρι τη συμβολή με το Ξηρόρρεμα, προκύπτει πως στην

περίοδο επαναφοράς $T=50$ έτη η πλημμύρα περιορίζεται εντός της ευρύτερης πλημμυρικής κοίτης και των αναχωμάτων. Κατά την προσομοίωση της $T=100$ έτη η ευρύτερη κοίτη φαίνεται να μην επαρκεί με αποτέλεσμα η πλημμύρα να διαχέεται εντός των καλλιεργούμενων εκτάσεων γύρω από τα αναχώματα. Η εικόνα επιδεινώνεται στην περίοδο επαναφοράς $T=1\ 000$ έτη όπου παρουσιάζονται μεγαλύτερα βάθη ροής και η πλημμυρική κατάκλυση καταλαμβάνει μεγαλύτερη έκταση κυρίως καλλιεργούμενων εκτάσεων. Βόρεια η πλημμύρα φτάνει μέχρι τον οικισμό Σταθμός και την Επαρχιακή Οδό Καβάλας- Ξάνθης. Δυτικά η πλημμύρα φτάνει μέχρι τον οικισμό Παράδεισος. Στη συνέχεια νότια η πλημμυρική κατάκλυση διαχέεται εντός της Εγνατίας Οδού, ενώ ανατολικά φτάνει μέχρι τους οικισμούς Άγιο Αθανάσιο και Όλβιο. Από τη συμβολή του Νέστου με το Ξηρόρρεμα μέχρι τις εκβολές του προκύπτει πως τα αναχώματα εκατέρωθεν του ποταμού δεν μπορούν να συγκρατήσουν την πλημμύρα με αποτέλεσμα να εμφανίζονται πλημμυρικά φαινόμενα σε όλες τις περιόδους επαναφοράς. Πιο συγκεκριμένα στην χαμηλή περίοδο επαναφοράς η πλημμύρα υπερπηδά τα αναχώματα (σε μικρό βαθμό ωστόσο) και φτάνει μέχρι την κωμόπολη Χρυσούπολη στα δυτικά και μέχρι τον οικισμό Κύρνο στα ανατολικά. Στην περίοδο επαναφοράς $T=100$ έτη η εικόνα επιδεινώνεται, καθώς εμφανίζονται μεγαλύτερα βάθη ροής. Από τα αποτελέσματα της μοντελοποίησης στην περίοδο επαναφοράς $T=1\ 000$ προκύπτουν πολύ έντονα πλημμυρικά φαινόμενα μεγαλύτερης έκτασης και με μεγαλύτερα βάθη ροής.

Εντός της ΖΔΥΚΠ GR12RAK0001 και για $T=50$ έτη, οι περιοχές με βάθος νερού μεγαλύτερο του 1 m εντοπίζονται κατά μήκος της ροής των ποταμών Νέστου, Κόσυνθου, Κομψάτου και Φυλήρι και εκατέρωθεν αυτών. Η μεγαλύτερη συγκέντρωση περιοχών με μεγάλα βάθη ροής εντοπίζεται κοντά στους οικισμούς Καλλιθέα, Μαυρομάτι, Γαλήνη και Φελώνη. Για περίοδο επαναφοράς $T=100$ έτη, οι περιοχές με μεγάλο βάθος ροής άνω του 1 m καταλαμβάνουν μεγαλύτερη έκταση και εντοπίζονται επίσης κατά μήκος της ροής των ποταμών Νέστου, Κόσυνθου, Κομψάτου και Φυλήρι και εκατέρωθεν αυτών. Η μεγαλύτερη συγκέντρωση περιοχών με μεγάλα βάθη ροής εντοπίζεται κοντά στους οικισμούς Καλλιθέα, Μαυρομάτι, Γαλήνη και Φελώνη. Όπως είναι αναμενόμενο για $T=1\ 000$ έτη, η έκταση των κατακλυζόμενων περιοχών της ζώνης με μεγάλα βάθη (άνω του 1 m) είναι μεγαλύτερη, σε σχέση πάντα με τις άλλες περιόδους επαναφοράς. Οι περιοχές αυτές εντοπίζονται επίσης κατά μήκος της ροής των ποταμών Νέστου, Κόσυνθου, Κομψάτου και Φυλήρι και εκατέρωθεν αυτών. Η μεγαλύτερη συγκέντρωση περιοχών με μεγάλα βάθη ροής εντοπίζεται κοντά στους οικισμούς Καλλιθέα, Μαυρομάτι, Γαλήνη, Φελώνη, Χρυσούπολη, Δασοχώρι, Παράδεισος, Πηγαδάκια, Συδινή, Ίασμος, Δαλαμπή, Αμάραντα, Ανθοχώρι, Αρχοντικά, Λοφάριο και Αμβροσία.

Στα σχήματα που ακολουθούν παρουσιάζονται οι επιφάνειες κατάκλυσης και τα μέγιστα βάθη ροής στο ΥΔ της Θράκης για $T=50$, $T=100$ και $T=1\ 000$ έτη.



Σχήμα 7.5: Επιφανείες κατάκλισης και μέγιστα βάθη ροής στο ΥΔ Θράκης (T=1 000 έτη)

7.2.2 Λίμνες

Λίμνη Βιστωνίδα

Εξετάστηκε η μεταβολή στην στάθμη της λίμνης και κατ' επέκταση η εκτίμηση της επιφάνειας πλημμυρικής κατάκλυσης από την υπερχειλίση της λίμνης που προκαλείται από την είσοδο στην λίμνη των πλημμυρικών όγκων που προέρχονται από τους τρεις βασικούς ποταμούς που εκβάλλουν σε αυτή για περιόδους επαναφοράς 50, 100 και 1 000 ετών. Για τον σκοπό αυτό έγινε εκτίμηση των εισροών και των εκροών της λίμνης και με βάση το ψηφιακό μοντέλο εδάφους εκτιμήθηκε η έκταση της επιφάνειας κατάκλυσης.

Οι βασικές εισροές στην λίμνη προέρχονται από:

- Τους τρεις κύριους ποταμούς που καταλήγουν σε αυτή (Κόσυνθος, Κομφάτος και Ασπροπόταμος)
- Ατμοσφαιρικά κατακρημνίσματα στην επιφάνεια της λίμνης
- Είσοδο της θάλασσας στην λίμνη.

Κατά την διάρκεια του επεισοδίου που μελετήθηκε, η στάθμη της λίμνης θεωρήθηκε ψηλότερα από τη μέση στάθμη της θάλασσας και επομένως δεν υφίσταται κίνηση από τη θάλασσα προς τη λίμνη. Αντιθέτως, από τον όγκο που εισρέει στην λίμνη ένα ποσοστό της τάξης του 20% θα απομακρυνθεί μέσω των φυσικών και τεχνητών διαύλων προς τη θάλασσα. Σε ότι αφορά το ισοζύγιο δεδομένου ότι κατά την παρούσα φάση εξετάστηκε η έκταση της πλημμύρας που προέκυψε από μεμονωμένο πλημμυρικό επεισόδιο σε μικρό χρονικό διάστημα, θεωρήθηκε πως κατά τη διάρκεια του πλημμυρικού επεισοδίου, η εξάτμιση από τη λίμνη είναι αμελητέα.

Από το διαθέσιμο ψηφιακό μοντέλο εδάφους στην παρόχθια ζώνη καταρτίστηκε προσεγγιστικά η καμπύλη στάθμης – όγκου της λίμνης Βιστωνίδα.

Το υψόμετρο της στάθμης της λίμνης για τον υπολογισμό της κατάκλυσης εκτιμήθηκε με βάση και τα διαθέσιμα δεδομένα από το ψηφιακό μοντέλο εδάφους σε 0.4 m.

Από την καμπύλη στάθμης – όγκου, προέκυψε πως για περίοδο επαναφοράς 50 ετών, αναμένεται να κατακλυστεί η περιοχή της λίμνης μέχρι το υψόμετρο 2.50 m περίπου, ενώ για 100 και 1 000 έτη, η στάθμη της πλημμύρας αναμένεται να φτάσει τα 2.90 και 3.60 m αντίστοιχα.

Λίμνη Ισμαρίδα

Εξετάστηκε η μεταβολή στην στάθμη της λίμνης και κατ' επέκταση η εκτίμηση της επιφάνειας πλημμυρικής κατάκλυσης από την υπερχειλίση της λίμνης που προκαλείται από την είσοδο στην λίμνη των πλημμυρικών όγκων που προέρχονται από τους ποταμούς που εκβάλλουν σε αυτή για περιόδους επαναφοράς 50, 100 και 1 000 ετών. Για τον σκοπό αυτό έγινε εκτίμηση των εισροών και των εκροών της λίμνης και με βάση το ψηφιακό μοντέλο εδάφους εκτιμήθηκε η έκταση της επιφάνειας κατάκλυσης.

Οι βασικές εισροές στην λίμνη προέρχονται από:

- Το Βοζβόζη ποταμό
- Ατμοσφαιρικά κατακρημνίσματα στην επιφάνεια της λίμνης
- Ελεγχόμενη είσοδο της θάλασσας στην λίμνη μέσω των θυροφραγμάτων

Κατά την διάρκεια του επεισοδίου που μελετήθηκε, η στάθμη της λίμνης θεωρήθηκε ψηλότερα από τη μέση στάθμη της θάλασσας και επομένως δεν υφίσταται κίνηση από τη θάλασσα προς τη λίμνη. Αντιθέτως από τον όγκο που εισρέει στην λίμνη ένα ποσοστό της τάξης του 20% θα απομακρυνθεί προς τη θάλασσα. Σε ότι αφορά το ισοζύγιο δεδομένου ότι κατά την παρούσα φάση εξετάστηκε η έκταση της πλημμύρας που προκύπτει από μεμονωμένο πλημμυρικό επεισόδιο σε μικρό χρονικό διάστημα, είναι εύλογο να θεωρηθεί πως κατά την διάρκεια του πλημμυρικού επεισοδίου, η εξάτμιση από τη λίμνη είναι αμελητέα.

Από το διαθέσιμο ψηφιακό μοντέλο εδάφους καταρτίστηκε προσεγγιστικά η καμπύλη στάθμης – όγκου της λίμνης Ισμαρίδας.

Το υψόμετρο της στάθμης της λίμνης για τον υπολογισμό της κατάκλυσης εκτιμήθηκε με βάση και τα διαθέσιμα δεδομένα από το ψηφιακό μοντέλο εδάφους σε 2.0 m.

Από την καμπύλη στάθμης – όγκου, προέκυψε πως για περίοδο επαναφοράς 50 ετών, αναμένεται να κατακλυστεί η περιοχή της λίμνης μέχρι το υψόμετρο 2.70 m περίπου, ενώ για 100 και 1 000 έτη, η στάθμη της πλημμύρας αναμένεται να φτάσει τα 2.90 και 3.30 m αντίστοιχα.

7.2.3 Παράκτιες Ζώνες

Σύμφωνα με τα στοιχεία της Προκαταρκτικής Αξιολόγησης των Κινδύνων Πλημμύρας από τη θάλασσα, η **ZΔΥΚΠ GR12RAK0001** παρουσιάζει σημαντικό κίνδυνο, καθώς συνορεύει με παράκτια ύδατα και εκτιμάται **συνολική ανύψωση της Μ.Σ.Θ.** μεγαλύτερη από 1 m. Συγκεκριμένα η συνολική ανύψωση της ΜΣΘ ανέρχεται σε 1.11 και 1.23 m για περίοδο επαναφοράς T=50 και T=100 έτη αντίστοιχα. Ο υπολογισμός της επιφάνειας πλημμύρας για τη δημιουργία των Χαρτών Επικινδυνότητας Πλημμύρας έγινε με την θεώρηση ότι το νερό προσεγγίζει την ισούψη εκείνη που είναι ίση με την εκτιμώμενη ανύψωση (βλ. κεφ. 5.4).

7.2.4 Αποτελέσματα αναλύσεων ευαισθησίας για πλημμύρες από ποτάμιες ροές και σύγκριση με το μέσο σενάριο

Όπως αναφέρθηκε στο Κεφάλαιο 7.1.1 πραγματοποιήθηκαν αναλύσεις ευαισθησίας στον κύριο κλάδο του Νέστου και εξετάστηκαν συνολικά 9 σενάρια (ευμενές, μέσο και δυσμενές για περιόδους επαναφοράς T=50, T=100 και T=1 000 έτη). Η σύγκριση των σεναρίων έχει ως ακολούθως:

Νέστος ποταμός από οικισμό Σταθμός μέχρι τη συμβολή με Ξηρόρρεμα

Με βάση τα αποτελέσματα της μοντελοποίησης προκύπτει πως στο ευμενές σενάριο σε όλες τις περιόδους επαναφοράς η πλημμύρα περιορίζεται εντός της πλημμυρικής κοίτης. Στο μέσο σενάριο για την περίοδο επαναφοράς T=50 έτη η πλημμύρα περιορίζεται εντός της ευρύτερης πλημμυρικής κοίτης και αναχωμάτων, ενώ για T=100 έτη η πλημμύρα φαίνεται να μην επαρκεί με αποτέλεσμα η πλημμύρα να διαχέεται εντός των καλλιεργούμενων εκτάσεων γύρω από τα αναχώματα. Η εικόνα επιδεινώνεται στην περίοδο επαναφοράς T=1 000 έτη όπου παρουσιάζονται μεγαλύτερα βάθη ροής και η πλημμυρική κατάκλυση καταλαμβάνει μεγαλύτερη έκταση κυρίως καλλιεργούμενων εκτάσεων.

Στο δυσμενές σενάριο η πλημμύρα παρουσιάζει παρόμοια εικόνα στις περιόδους επαναφοράς T=50 και T=100 έτη με την πλημμύρα να διαχέεται εντός των πεδινών καλλιεργούμενων εκτάσεων. Στην περίοδο επαναφοράς T=1 000 έτη η εικόνα επιδεινώνεται με την πλημμύρα να καταλαμβάνει ακόμα μεγαλύτερες εκτάσεις και να διαχέεται εντός των οικισμών Άγιο Αθανάσιο, Θαλασσιά και να

επηρεάζει σε μικρό ποσοστό τους οικισμούς Τοξότες και Τύμπανο ενώ φτάνει μέχρι τον οικισμό Όλβιο χωρίς όμως να τον επηρεάζει.

Νέστος ποταμός από συμβολή με Ξηρόρρεμα μέχρι εκβολές

Με βάση τα αποτελέσματα της μοντελοποίησης προκύπτει πως στις περιόδους επαναφοράς $T=50$ και $T=100$ έτη για το ευμενές σενάριο τα αναχώματα εκατέρωθεν του Νέστου συγκρατούν την πλημμύρα ενώ για την περίοδο $T=1\ 000$ έτη σε κάποια σημεία φαίνεται ότι δεν επαρκούν με αποτέλεσμα να πλημμυρίζουν γειτονικές καλλιεργούμενες εκτάσεις.

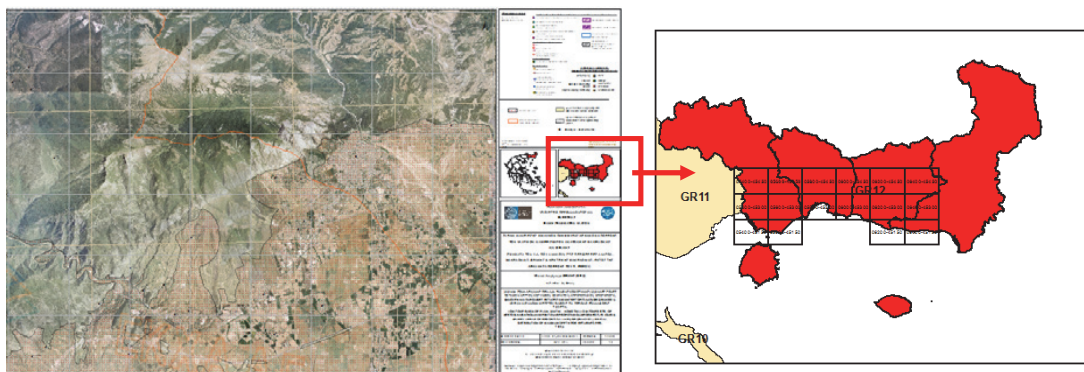
Στο μέσο σενάριο όπως έχει περιγραφεί και παραπάνω η πλημμύρα υπερπηδά τα αναχώματα σε όλες τις περιόδους επαναφοράς με τη μέγιστη έκταση του φαινομένου στην περίοδο επαναφοράς $T=1\ 000$ έτη.

Στο δυσμενές σενάριο η πλημμύρα για τις περιόδους επαναφοράς $T=50$ και $T=100$ έτη παρουσιάζει παρόμοια εικόνα όπου πλημμυρίζουν οικισμοί, καλλιεργούμενες εκτάσεις και σημεία ενδιαφέροντος. Η εικόνα χειροτερεύει κατά πολύ στην περίοδο επαναφοράς $T=1\ 000$ έτη όπου η πλημμύρα ανατολικά του ποταμού καταλαμβάνει πολύ μεγαλύτερη έκταση με αποτέλεσμα να διαχέεται επιπλέον εντός των οικισμών Κρεμαστή, Ορφανό, Εύλαλο, Άβατο, Μάγγανα ενώ δυτικά καταλαμβάνει την ίδια περίπου έκταση με το μέσο σενάριο εμφανίζοντας όμως μεγαλύτερα βάθη ροής.

7.3 Παρουσίαση Χαρτών Επικινδυνότητας Πλημμύρας

Οι χάρτες επικινδυνότητας πλημμύρας περιλαμβάνονται στο Τεύχος 5 (Χάρτες Επικινδυνότητας Πλημμύρας), είναι αναρτημένοι στον ειδικά διαμορφωμένο ιστότοπο του ΥΠΕΝ (<http://floods.ypeka.gr/index.php/xartes-epikindynotitas/thraki-gr12>) και παρουσιάζονται σε πινακίδες κλίμακας 1:25 000, για όλες τις περιόδους επαναφοράς που εξετάζονται. Η επιλογή της κλίμακας αυτής έγινε διότι οι εκτάσεις που κατακλύζονται σε όλα τα σενάρια που εξετάστηκαν είναι στην συντριπτική τους πλειοψηφία αγροτικές και φυσικές περιοχές, όχι αστικές περιοχές. Η κλίμακα αυτή δίνει επαρκή ακρίβεια στην αναγνώριση τέτοιων περιοχών και προσφέρει εποπτική εικόνα της συνολικής περιοχής μελέτης σε λιγότερα φύλλα χάρτη. Συνολικά η Ζώνη Δυνητικά Υψηλού Κινδύνου Πλημμύρας (GR12RAK0001) του Υδατικού Διαμερίσματος της Θράκης καλύπτεται από δεκατρείς (13) πινακίδες οι οποίες ακολουθούν τις προδιαγραφές διανομής πινακίδων στο σύστημα αναφοράς ΕΓΣΑ 87.

Η κωδικοποίηση των πινακίδων έγινε βάσει των προδιαγραφών της διανομής ΕΓΣΑ 87 και κάθε πινακίδα έχει ένα μοναδικό αριθμό. Η κωδικοποίηση των πινακίδων φαίνεται στην κλείδα που υπάρχει στο μέσον του κάθε χάρτη (βλ. παρακάτω σχήμα).



Σχήμα 7.6: Επεξήγηση κωδικοποίησης πινακίδων

Η μορφή της κωδικοποίησης είναι οι εξής:

XXXXX-YYYYY/K

Όπου:

XXXXX: το ακέραιο μέρος του ηλίκου της τετημμένες X του κάτω αριστερά άκρου της πινακίδας δια του 100

YYYYY: το ακέραιο μέρος του ηλίκου της τεταγμένης Y του κάτω αριστερά άκρου της πινακίδας δια του 100


K: το ακέραιο μέρος του ηλίκου του παρονομαστή της κλίμακας του σχεδίου δια του 1 000 (στην προκειμένη περίπτωση K=25)

Βάσει των παραπάνω προκύπτει η κωδικοποίηση της μορφής:

05400-45150/25

Οι διαστάσεις του θέματος είναι 81x61 cm με επικάλυψη 1cm στο άνω και δεξιό άκρο του θέματος των πινακίδων για την ευχερή σύνδεσή τους.

Ο τίτλος κάθε χάρτη συντίθεται από μια κωδική ονομασία η οποία είναι στα πρότυπα του σημειώματος του Τεχνικού Συμβούλου της ΕΓΥ και την εκάστοτε κωδικοποίηση της κάθε πινακίδας. Έτσι ο τίτλος του τελικού χάρτη είναι της μορφής:



Για την ΖΔΥΚΠ GR12RAK0001, δημιουργήθηκαν συνολικά **οχτώ (8) σειρές χαρτών**. Συγκεκριμένα οι έξι (6) σειρές χαρτών αφορούν **Χάρτες Επικινδυνότητας Πλημμύρας από ποτάμια ροές** για κάθε περίοδο επαναφοράς (T=50, 100, 1 000 έτη) και για τα 2 θέματα (Χωρική κατανομή μέγιστης ταχύτητας πλημμύρας και Χωρική κατανομή μέγιστου βάθους πλημμύρας) και **Χάρτες Επικινδυνότητας Πλημμύρας από υπερχειλίση λιμνών** για περίοδο επαναφοράς T=50, 100 και 1 000 έτη για το θέμα Χωρική κατανομή μέγιστου βάθους πλημμύρας. Επιπλέον καταρτίστηκαν σε δύο (2) σειρές ξεχωριστοί **Χάρτες Επικινδυνότητας Πλημμύρας από την ανύψωση της Μέσης Στάθμης της Θάλασσα** για περίοδο επαναφοράς T=50 και 100 έτη για το θέμα Χωρική κατανομή μέγιστου βάθους πλημμύρας.

Συνολικά καταρτίστηκαν **ογδόντα οχτώ (88) χάρτες επικινδυνότητας πλημμύρας** από ποτάμιες ροές και από την ανύψωση της μέσης στάθμης της θάλασσας.

Για υπόβαθρο των χαρτών, έχει επιλεγεί το διαθέσιμο από το διαδίκτυο WMS Service απεικόνισης ορθοφωτοχαρτών της Ε.Κ.Χ.Α. Α.Ε κλίμακας 1:5 000 (<http://gis.ktimanet.gr/wms/wmsopen/wmsserver.aspx>). Η χωρική ανάλυση των Ο/Φ είναι 20 cm για τις αστικές περιοχές και 50 cm για τις υπόλοιπες περιοχές. Οι ορθοφωτοχάρτες έχουν προκύψει από φωτοληψίες της περιόδου 2007-2009 και αποτελούν το πλέον πρόσφατα ενημερωμένο χαρτογραφικό υλικό, με τη μεγαλύτερη δυνατή ανάλυση.

Στο υπόβαθρο απεικονίζονται επίσης:

- το όριο της Ζώνης Δυνητικά Υψηλού Κινδύνου Πλημμύρας όπως καθορίστηκε στο στάδιο της προκαταρκτικής αξιολόγησης,
- η Χ.Θ. (ανά 500 μέτρα από τα κατάντη προς τα ανάντη),
- οι ονομασίες των οικισμών (κατοικημένες περιοχές),
- οι συνοριακές γραμμές,
- τα όρια των γειτονικών Υδατικών Διαμερισμάτων,
- θέσεις σημείων ενδιαφέροντος (Υγειονομικές Μονάδες, Χώροι Αθλητισμού, Χώροι Πολιτιστικής κληρονομιάς, Βιομηχανίες, ΧΥΤΑ, ΧΑΔΑ, ΒΙΟΠΑ, ΒΙΠΕ, Αεροδρόμια) για τις οποίες έχουν εκτιμηθεί χρόνοι άφιξης και παραμονής της πλημμύρας,
- τεχνικά έργα (γέφυρες, αναχώματα, οχετοί, φράγματα, διατομές, αναβαθμοί),
- οι λεκάνες απορροής ποταμών.

Επιπροσθέτως στους χάρτες περιλαμβάνεται πίνακας με τους χρόνους άφιξης και παραμονής του πλημμυρικού κύματος σε σημεία ενδιαφέροντος.

Το μέγιστο βάθος νερού για πλημμύρες από ποτάμιες ροές έχει παρασταθεί με κλίμακα μπλε χρώματος, σε πέντε (5) επίπεδα ως ακολούθως:

1. <0.2 m,
2. 0.2 – 0.5 m
3. 0.5 – 1.0 m
4. 1.0 – 2.0 m
5. >2.0 m

Η μέγιστη ταχύτητα ροής για πλημμύρες από ποτάμιες ροές έχει παρασταθεί με κλίμακα πορτοκαλί χρώματος, σε τέσσερα (4) επίπεδα ως ακολούθως:

1. <1 m/s
2. 1.0 – 2.0 m/s
3. 2.0 – 5.0 m/s
4. >5.0 m/s

Το μέγιστο βάθος νερού για πλημμύρες από τη θάλασσα έχει παρασταθεί με κλίμακα μπλε χρώματος, σε τρία (3) επίπεδα, και αφορά:

1. Για περίοδο επαναφοράς T=50 έτη, βάθος πλημμύρας μέχρι το υψομετρικό επίπεδο 1.1 m
2. Για περίοδο επαναφοράς T=100 έτη, βάθος πλημμύρας μέχρι το υψομετρικό επίπεδο 1.2 m

Το μέγιστο βάθος νερού στην παρόχθια περιοχή της λίμνης Βιστωνίδας έχει παρασταθεί με σκιαγραφημένο πλαίσιο, και αφορά:

1. Για περίοδο επαναφοράς $T=50$ έτη, βάθος πλημμύρας μέχρι το υψομετρικό επίπεδο 2.5 m
2. Για περίοδο επαναφοράς $T=100$ έτη, βάθος πλημμύρας μέχρι το υψομετρικό επίπεδο 2.9 m
3. Για περίοδο επαναφοράς $T=1\ 000$ έτη, βάθος πλημμύρας μέχρι το υψομετρικό επίπεδο 3.6 m

Το μέγιστο βάθος νερού στην παρόχθια περιοχή της λίμνης Ισμαρίδας έχει παρασταθεί με σκιαγραφημένο πλαίσιο, και αφορά:

1. Για περίοδο επαναφοράς $T=50$ έτη, βάθος πλημμύρας μέχρι το υψομετρικό επίπεδο 2.7 m
2. Για περίοδο επαναφοράς $T=100$ έτη, βάθος πλημμύρας μέχρι το υψομετρικό επίπεδο 2.9 m
3. Για περίοδο επαναφοράς $T=1\ 000$ έτη, βάθος πλημμύρας μέχρι το υψομετρικό επίπεδο 3.3 m

Η επιφάνεια κατάκλυσης που αντιστοιχεί στις ευμενείς και δυσμενείς συνθήκες για τον κυρίως ρου του ποταμού Νέστου από το σημείο εισόδου του στη GR12RAK0001 μέχρι την εκβολή του, απεικονίζεται με σκιαγραφημένο πλαίσιο, πράσινου χρώματος για τα ευμενή σενάρια ($T=50, 100, 1\ 000$ έτη) και κόκκινου χρώματος για τα δυσμενή σενάρια ($T=50, 100, 1\ 000$ έτη).

Επισημαίνεται ότι η πληροφορία που αποτυπώνεται στους Χάρτες Επικινδυνότητας Πλημμύρας ενέχει αβεβαιότητα που οφείλεται στη χαμηλή ανάλυση των τοπογραφικών υποβάθρων (DEM Κτηματολογίου) που επηρεάζεται από τη φυτοκάλυψη, τα δέντρα, κτίρια κλπ, στον πιθανοτικό χαρακτήρα των μέγιστων βροχοπτώσεων και σε παραδοχές που έγιναν για τον υπολογισμό της πλημμυρικής παροχής και την προσομοίωση της διόδου της πλημμύρας. Λαμβάνοντας υπόψη την ανάλυση του ψηφιακού μοντέλου εδάφους που χρησιμοποιήθηκε (κλίμακας περίπου 1:5 000) και το μέγεθος του κανάβου που χρησιμοποιήθηκε στην υδραυλική προσομοίωση (10X10 έως 30X30) εκτιμάται ότι η κλίμακα απόδοσης της πληροφορίας που δίνεται στους χάρτες είναι μικρότερη από 1:25 000.

8 ΧΑΡΤΕΣ ΚΙΝΔΥΝΩΝ ΠΛΗΜΜΥΡΑΣ

8.1 Εισαγωγή

Στις παραγράφους που ακολουθούν περιγράφονται οι Χάρτες Κινδύνων Πλημμύρας (flood risk maps) που έχουν καταρτιστεί βάσει της χωρικής κατανομής της επιφάνειας κατάκλυσης πλημμύρας για κάθε περίοδο επαναφοράς (T=50, 100, 1 000 έτη), όπως αυτή παρουσιάζεται στους Χάρτες Επικινδυνότητας Πλημμύρας (flood hazard maps) του ΥΔ Θράκης.

Οι Χάρτες Κινδύνων Πλημμύρας βάσει της χωρικής κατανομής της επιφάνειας κατάκλυσης πλημμύρας από ποτάμιας/λιμναίες ροές που καταρτίστηκαν αντιστοιχούν στα εξής σενάρια:

- πλημμύρες υψηλής πιθανότητας υπέρβασης περιόδου επαναφοράς 50 ετών,
- πλημμύρες μέσης πιθανότητας υπέρβασης περιόδου επαναφοράς 100 ετών,
- πλημμύρες χαμηλής πιθανότητας υπέρβασης περιόδου επαναφοράς 1 000 ετών.

Οι Χάρτες Κινδύνων Πλημμύρας βάσει της χωρικής κατανομής της επιφάνειας κατάκλυσης πλημμύρας από τη θάλασσα που καταρτίστηκαν αντιστοιχούν στα εξής σενάρια:

- πλημμύρες υψηλής πιθανότητας υπέρβασης περιόδου επαναφοράς 50 ετών,
- πλημμύρες μέσης πιθανότητας υπέρβασης περιόδου επαναφοράς 100 ετών,

Οι χάρτες έχουν καταρτιστεί στο Ελληνικό Γεωδαιτικό Σύστημα Αναφοράς (ΕΓΣΑ '87) και στο σύστημα συντεταγμένων European Terrestrial Reference System 1989 (ETRS89), με χρήση της εγκάρσιας μερκατορικής προβολής TM07 (Transverse Mercator Projection TM07) που εφαρμόζεται σε όλη την Ελλάδα εκτός από το Καστελόριζο, προκειμένου να είναι εφικτή η ανάρτηση των χωρικών δεδομένων στην πλατφόρμα Inspire.

8.2 Δυνητικά θιγόμενες χρήσεις, οικονομικές δραστηριότητες και υποδομές εντός των κατακλυζόμενων εκτάσεων

Πραγματοποιήθηκε καταγραφή/ αποτύπωση των χρήσεων γης και των οικονομικών δραστηριοτήτων που εντοπίζονται εντός των ορίων των κατακλυζόμενων περιοχών, όπως αυτές προέκυψαν από την υδραυλική ανάλυση και παρουσιάζονται στους Χάρτες Επικινδυνότητας Πλημμύρας. Η καταγραφή αυτή πραγματοποιήθηκε για τα αποτελέσματα και των τριών περιόδων επαναφοράς που έχουν επιλεγεί (50, 100, 1 000 έτη) και αφορά τόσο εκτατικές όσο και σημειακές δραστηριότητες. Για την αποτύπωση των χρήσεων γης, των ανθρωπογενών δραστηριοτήτων, των προστατευόμενων περιοχών κλπ, χρησιμοποιούνται στοιχεία και δεδομένα όπως αυτά ήταν διαθέσιμα μέχρι την ανάρτηση των Χαρτών Επικινδυνότητας και των Χαρτών Κινδύνων Πλημμύρας, στη βάση της Ευρωπαϊκής Επιτροπής (European Environment Information and Observation Network) <http://cdr.eionet.europa.eu/gr/eu/floods>, δηλαδή μέχρι τον Μάρτιο του 2017.

Οι κυριότερες κατηγορίες χρήσεων είναι:

- Οικιστική, όπου πραγματοποιήθηκε καταγραφή/ αποτύπωση των οικισμών,
- Βιομηχανική, όπου πραγματοποιήθηκε καταγραφή/ αποτύπωση των βιομηχανικών περιοχών και πάρκων και των βιομηχανικών μονάδων,

- Αγροτική, όπου καταγράφηκε το ποσοστό των αγροτικών περιοχών που χρησιμοποιούνται για θερμοκήπια, ρυζοκαλλιέργειες και λοιπές καλλιέργειες,
- Τουριστική, όπου έγινε καταγραφή/ αποτύπωση των αναπτυσσόμενων και ανεπτυγμένων τουριστικά περιοχών,
- Περιβαλλοντική, όπου εντοπίστηκαν και αποτυπώθηκαν οι προστατευόμενες περιοχές του Παραρτήματος V (παράγραφος Α, εδάφιο 1, 3 και 5) του άρθρου 19 του ΠΔ 51/2007 της Οδηγίας 2000/60/ΕΚ και
- Πολιτιστική, όπου έγινε καταγραφή/ αποτύπωση των αρχαιολογικών χώρων και χώρων πολιτιστικής κληρονομιάς.

Επιπλέον, εντοπίστηκαν και καταγράφηκαν κτηνοτροφικές μονάδες, κτιριακές υποδομές κοινωφελούς χρήσης (εκπαιδευτήρια, υποδομές υγείας και δομές πολιτικής προστασίας, αθλητικές εγκαταστάσεις και υποσταθμοί ΔΕΗ) και κρίσιμες τεχνικές υποδομές (Εγκαταστάσεις Επεξεργασίας Λυμάτων, Χώροι Υγειονομικής Ταφής Απορριμμάτων, Χώροι Ανεξέλεγκτης Διάθεσης Αποβλήτων, υδρευτικές γεωτρήσεις οδικό και σιδηροδρομικό δίκτυο και αεροδρόμια).

Τα παραπάνω στοιχεία καταχωρήθηκαν ψηφιακά με τη χρήση του Γεωγραφικού Συστήματος Πληροφοριών ArcGIS.

Για την καταγραφή των χρήσεων γης και των οικονομικών δραστηριοτήτων αξιοποιήθηκαν τα ακόλουθα στοιχεία και πηγές δεδομένων.

Πίνακας 8.1: Πηγές δεδομένων

Δραστηριότητα	Πρόέλευση Δεδομένων
Οικισμοί	Ψηφιοποίηση χαρτών Γ.Υ.Σ. κλίμακας 1:250 000 και φωτοερμηνεία με βάση τους ορθοφωτοχάρτες της ΕΚΧΑ ΑΕ – Πληθυσμιακά δεδομένα απογραφής 2011
Κάλυψη Γης	ΟΠΕΚΕΠΕ - ΔΗΛΩΣΕΙΣ 2008 και φωτοερμηνεία με βάση τους ορθοφωτοχάρτες της ΕΚΧΑ ΑΕ
Γεωργική Γη	ΟΠΕΚΕΠΕ - ΔΗΛΩΣΕΙΣ ΑΓΡΟΤΕΜΑΧΙΩΝ 2011
Κτηνοτροφικές μονάδες	ΟΠΕΚΕΠΕ - ΣΤΑΒΛΙΚΕΣ ΕΓΚΑΤΑΣΤΑΣΕΙΣ 2010
Βιομηχανικές μονάδες	ΥΠΕΚΑ, ΕΓΥ, 2013 (Σχέδιο Διαχείρισης Λεκανών Απορροής Ποταμών του Υδατικού Διαμερίσματος Θράκης)
Τουριστικές περιοχές	Χάρτης βασικών κατευθύνσεων χωρικής οργάνωσης τουρισμού (ΦΕΚ 3155Β/12.12.2013)
Εγκαταστάσεις επεξεργασίας Λυμάτων	ΕΓΥ/ΥΠΑΠΕΝ, 2015 (Βάση Δεδομένων Παρακολούθησης Λειτουργίας ΕΕΛ) & ΥΠΕΚΑ, ΕΓΥ, 2013 (Σχέδιο Διαχείρισης Λεκανών Απορροής Ποταμών του Υδατικού Διαμερίσματος Θράκης)
Έργα διαχείρισης στερεών αποβλήτων	ΥΠΑΠΕΝ, 2015 & ΥΠΕΚΑ, ΕΓΥ, 2013 (Σχέδιο Διαχείρισης Λεκανών Απορροής Ποταμών του Υδατικού Διαμερίσματος Θράκης) & ΥΠΕΝ, ΕΓΥ, 2016 (Κατάσταση ΧΑΔΑ 9.12.2016)

Δραστηριότητα	Προέλευση Δεδομένων
Αεροδρόμια	ΔΗΜΟΣΙΑ ΑΝΟΙΧΤΑ ΔΕΔΟΜΕΝΑ (geodata.gov.gr/) & CORINE & Υπηρεσία Πολιτικής Αεροπορίας
Οδικό δίκτυο	Διαδίκτυο - Διεύθυνση Μελετών Έργων Οδοποιίας (ΔΜΕΟ)
Σιδηροδρομικό δίκτυο	Διαδίκτυο - Openstreetmap (2008)
Υδρευτικές Γεωτρήσεις	ΥΠΕΚΑ, ΕΓΥ, 2013 (Σχέδιο Διαχείρισης Λεκανών Απορροής Ποταμών του Υδατικού Διαμερίσματος Θράκης)
Δομές Πολιτικής Προστασίας (αστυνομία/ πυροσβεστική)	ΔΗΜΟΣΙΑ ΑΝΟΙΧΤΑ ΔΕΔΟΜΕΝΑ (geodata.gov.gr/)
Σχολεία/ ΑΕΙ/ ΤΕΙ/ Φοιτητικές Εστίες	ΔΗΜΟΣΙΑ ΑΝΟΙΧΤΑ ΔΕΔΟΜΕΝΑ (geodata.gov.gr/) &
Νοσοκομεία/ Κέντρα Υγείας	ΔΗΜΟΣΙΑ ΑΝΟΙΧΤΑ ΔΕΔΟΜΕΝΑ (geodata.gov.gr/) 4ης Υγειονομική Περιφέρεια Μακεδονίας Θράκης
Προστατευόμενες περιοχές του Παραρτήματος V του άρθρου 19 του ΠΔ 51/2007	ΔΗΜΟΣΙΑ ΑΝΟΙΧΤΑ ΔΕΔΟΜΕΝΑ (geodata.gov.gr/) & ΥΠΕΚΑ, ΕΓΥ, 2013 (Σχέδιο Διαχείρισης Λεκανών Απορροής Ποταμών του Υδατικού Διαμερίσματος Θράκης)
Πολιτιστικές δραστηριότητες/ Αρχαιολογικοί χώροι/ Χώροι πολιτιστικής κληρονομιάς	ΔΗΜΟΣΙΑ ΑΝΟΙΧΤΑ ΔΕΔΟΜΕΝΑ (geodata.gov.gr/)- Υπουργείο Πολιτισμού, Παιδείας και Θρησκευμάτων (διαδικτυακή εφαρμογή Οδυσσέας, http://listedmonuments.culture.gr/) - ΥΠΕΝ, Δ/νση Χωροταξίας (ΠΠΧΣΑΑ των Περιφερειών της Χώρας)
Υποσταθμοί ΔΕΗ	Φωτοερμηνεία με βάση τους ορθοφωτοχάρτες της ΕΚΧΑ ΑΕ
Αθλητικές Εγκαταστάσεις	Γενική Γραμματεία Αθλητισμού
Βιομηχανικές Περιοχές & Βιομηχανικά Πάρκα	ΔΗΜΟΣΙΑ ΑΝΟΙΧΤΑ ΔΕΔΟΜΕΝΑ (geodata.gov.gr/) - CORINE

8.2.1 Πεδιάδα Ξάνθης - Κομοτηνής (χαμηλές ζώνες ποταμών Νέστου, Κόσυνθου, Κομφιάτου, Ασπροποτάμου, Μποσμπόζη, Φιλιουρή και παρόχθιες εκτάσεις λίμνης Βιστωνίδας) (GR12RAK0001)

8.2.1.1 Χρήσεις γης, οικονομικές δραστηριότητες και υποδομές στις κατακλυσθείσες περιοχές (T50)

Εντός της περιοχής κατάκλυσης, για περίοδο επαναφοράς T=50 έτη καταγράφηκαν, τριάντα δύο οικισμοί με συνολικό ενδεικτικό δυνητικά θιγόμενο πληθυσμό τους 17 615 κατοίκους. Οι οικισμοί αυτοί είναι οι εξής: Δάφνη, Τσιφλίκι, Δασοχώρι, Καλλιθέα, Μαυρομμάτι, Μωσαϊκό, Πάμφορο, Παλλάδιο, Γαλήνη, Λάγος, Αρχοντικά, Αμβροσία Παραδημή, Διαλαμπή, Σάλπη, Λοφάρι, Πηγάδια, Βραγιά, Άνω Αμαξάδες, Φελώνη, Αμάραντα, Κάλχας, Μάγγανα, Πολύανθο, Άρατος, Αμαξάδες, Ηλιοκέντημα, Γενισέα, Ίασμος, Κιμμέρια, Χρυσούπολη και Ξάνθη. Επίσης, καταγράφηκαν αγροτικές περιοχές με θερμοκήπια συνολικής έκτασης 0,015 km², με ρυζοκαλλιέργειες έκτασης 1.44 km² και με λοιπές καλλιέργειες έκτασης 238.86 km², 216 σταβλικές εγκαταστάσεις οι οποίες περιλαμβάνουν συνολικά 36 377 ζώα, μία εν ενεργεία εγκατάσταση επεξεργασίας λυμάτων, 13.867 και 90.44 km σιδηροδρομικού και οδικού δικτύου αντίστοιχα. Καταγράφηκαν ακόμη, μία βιομηχανία που εμπίπτει στις πρόνοιες της Οδηγίας SEVESO, είκοσι εννιά υδρευτικές γεωτρήσεις, δέκα έξι εκπαιδευτικά κτήρια, δέκα πέντε αθλητικές εγκαταστάσεις, ένα κέντρο υγείας, ένα αρχαίο και ένα ιστορικό διατηρητέο μνημείο τα οποία δεν χαρακτηρίζονται ως διεθνούς σημασίας (UNESCO) και τουριστικά αναπτυσσόμενες περιοχές με περιθώρια ανάπτυξης εναλλακτικών μορφών τουρισμού. Τέλος, εντοπίστηκαν ένα επιφανειακό και πέντε υπόγεια υδατικά συστήματα απόληψης ύδατος για ανθρώπινη κατανάλωση (τα συστήματα: «Φιλιουρή», «Ξάνθης - Κομοτηνής», «Δέλτα Νέστου», «Μαρώνειας», «Ροδόπης» και «Χιονόρεμα»), τρεις περιοχές νερών κολύμβησης («Μυρωδάτο», «Μάγγανα» και «Ίμερος») και πέντε περιοχές Natura 2000 εκ των οποίων δυο Ζώνες Ειδικής Προστασίας (ΖΕΠ) («Λίμνες Βιστωνίδας, Ισμαρίς - λιμνοθάλασσες Πόρτο Λάγος, αλυκή Πτελέα, Ξηρολίμνη, Καρατζά» και «Δέλτα Νέστου και Λιμνοθάλασσες Κεραμωτής και Νήσος Θασοπούλα») και τρεις Ειδικές Ζώνες Διατήρησης (ΕΖΔ) («Ποταμός Φιλιούρης», «Λίμνες και Λιμνοθάλασσες της Θράκης - Ευρύτερη Περιοχή και Παράκτια Ζώνη» και «Δέλτα Νέστου και Λιμνοθάλασσες Κεραμωτής - Ευρύτερη Περιοχή και Παράκτια Ζώνη»).

8.2.1.2 Χρήσεις γης, οικονομικές δραστηριότητες και υποδομές στις κατακλυσθείσες περιοχές (T100)

Εντός της περιοχής κατάκλυσης, για περίοδο επαναφοράς T=100 έτη καταγράφηκαν, τριάντα εφτά (37) οικισμοί με συνολικό ενδεικτικό δυνητικά θιγόμενο πληθυσμό τους 20 841 κατοίκους. Οι οικισμοί αυτοί είναι οι εξής: Δάφνη, Τσιφλίκι, Δασοχώρι, Καλλιθέα, Μαυρομμάτι, Μωσαϊκό, Πάμφορο, Παλλάδιο, Γαλήνη, Σέλινο, Λάγος, Συδινή, Αρχοντικά, Αμβροσία, Παραδημή, Διαλαμπή, Σάλπη, Λοφάριο, Πηγάδια, Βραγιά, Άνω Αμαξάδες, Φελώνη, Μαγικό, Αμάραντα, Παλαιό, Κατράμιο, Κάλχας, Μάγγανα, Πολύανθο, Κύρνος, Άρατος, Αμαξάδες, Ηλιοκέντημα, Γενισέα, Ίασμος, Κιμμέρια, Χρυσούπολη και Ξάνθη. Επίσης καταγράφηκαν αγροτικές περιοχές με θερμοκήπια συνολικής έκτασης 0.026 km², με ρυζοκαλλιέργειες έκτασης 1.68 km² και με λοιπές καλλιέργειες έκτασης 277.69 km², 297 σταβλικές εγκαταστάσεις οι οποίες περιλαμβάνουν συνολικά 45 673 ζώα, μία εν ενεργεία εγκατάσταση επεξεργασίας λυμάτων, 15.93 και 110.63 km σιδηροδρομικού και οδικού δικτύου αντίστοιχα. Καταγράφηκαν επίσης, μία βιομηχανία που εμπίπτει στις πρόνοιες της Οδηγίας SEVESO και μία βιομηχανία τροφίμων, τριάντα εφτά υδρευτικές γεωτρήσεις, είκοσι οχτώ εκπαιδευτικά κτήρια

δέκα εννιά αθλητικές εγκαταστάσεις, ένα αρχαίο και ένα ιστορικό διατηρητέο μνημείο τα οποία δεν χαρακτηρίζονται ως διεθνούς σημασίας (UNESCO), ένα κέντρο υγείας και ένα περιφερειακό ιατρείο και τουριστικά αναπτυσσόμενες περιοχές με περιθώρια ανάπτυξης εναλλακτικών μορφών τουρισμού. Τέλος εντοπίστηκαν, ένα επιφανειακό και πέντε υπόγεια υδατικά συστήματα απόληψης ύδατος για ανθρώπινη κατανάλωση (τα συστήματα: «Φιλιουρή», «Ξάνθης - Κομοτηνής», «Δέλτα Νέστου», «Μαρώνειας», «Ροδόπης» και «Χιονόρεμα»), δυο περιοχές νερών κολύμβησης («Μυρωδάτο» και «Μάγγανα») και έξι περιοχές Natura 2000 εκ των οποίων τρεις Ζώνες Ειδικής Προστασίας (ΖΕΠ) («Λίμνες Βιστωνίς, Ισμαρίς - λιμνοθάλασσες Πόρτο Λάγος, αλυκή Πτελέα, Ξηρολίμνη, Καρατζά», «Δέλτα Νέστου και Λιμνοθάλασσες Κεραμωτής και Νήσος Θασοπούλα» και «Κοιλιάδα Φιλιουρή») και τρεις Ειδικές Ζώνες Διατήρησης (ΕΖΔ) («Ποταμός Φιλιούρης», «Λίμνες και Λιμνοθάλασσες της Θράκης - Ευρύτερη Περιοχή και Παράκτια Ζώνη» και «Δέλτα Νέστου και Λιμνοθάλασσες Κεραμωτής - Ευρύτερη Περιοχή και Παράκτια Ζώνη»).

8.2.1.3 Χρήσεις γης, οικονομικές δραστηριότητες και υποδομές στις κατακλυσθείσες περιοχές (T1 000)

Εντός της περιοχής κατάκλυσης, για περίοδο επαναφοράς T=1 000 έτη καταγράφηκαν, πενήντα οχτώ οικισμοί με συνολικό ενδεικτικό δυνητικό θιγόμενο πληθυσμό τους 40 047 κατοίκους. Οι οικισμοί αυτοί είναι οι εξής: Δάφνη, Ιάσιο, Τσιφλίκι, Γαλάνη, Δασοχώρι, Καλλιθέα, Μαυρομάτι, Μωσαϊκό, Παράδεισος, Μοναστηράκι, Πάμφορο, Μικροχώρι, Παλλάδιο, Γαλήνη, Σέλινο, Θαλασσιά, Ορφανό, Λάγος, Συδινή, Αρχοντικά, Χαϊδευτό, Πολύσιτο, Μύστακας, Αμβροσία, Μικρό, Πιστό, Παραδημή, Διαλαμπή, Σάλπη, Λοφάριο, Πηγάδια, Βραγιά, Άνω Αμαξάδες, Φελώνη, Κηκίδιο, Μαγικό, Αμάραντα, Παλαιό, Κατράμι, Κάλχας, Μάγγανα, Πολύανθο, Πηγή, Αγίασμα, Κύρνος, Νέον Εράσμιο, Άβατο, Αρριανά, Άρατος, Αμαξάδες, Ηλιοκέντημα, Νέα Καρυά, Κεραμωτή, Γενισέα, Χρυσοχώρι, Ίασμος, Κιμμέρια, Χρυσούπολη, Κομοτηνή και Ξάνθη. Επίσης καταγράφηκαν αγροτικές περιοχές με θερμοκήπια συνολικής έκτασης 0.045 km², με ρυζοκαλλιέργειες έκτασης 15.52 km² και με λοιπές καλλιέργειες έκτασης 459.23 km², 736 σταβλικές εγκαταστάσεις οι οποίες περιλαμβάνουν συνολικά 83 775 ζώα, δύο εν ενεργεία εγκαταστάσεις επεξεργασίας λυμάτων, ένας κλειστός χώρος ανεξέλεγκτης διάθεσης απορριμμάτων, 27.51 και 208.35 km σιδηροδρομικού και οδικού δικτύου αντίστοιχα. Καταγράφηκαν επίσης, μία βιομηχανία που εμπίπτει στις πρόνοιες της Οδηγίας SEVESO και μία βιομηχανία τροφίμων, εξήντα έξι υδρευτικές γεωτρήσεις, εβδομήντα έξι εκπαιδευτικά κτήρια, σαράντα αθλητικές εγκαταστάσεις, τρεις αρχαιολογικοί χώροι εκ των οποίων κανένας δεν χαρακτηρίζεται ως διεθνούς σημασίας (UNESCO) (ένα Αρχαίο Μνημείο, ένα Νεότερο Μνημείο και ένα Ιστορικό Διατηρητέο Μνημείο), ένα κέντρο υγείας και έξι περιφερειακά ιατρεία και τουριστικά αναπτυσσόμενες περιοχές με περιθώρια ανάπτυξης εναλλακτικών μορφών τουρισμού. Τέλος εντοπίστηκαν, ένας υποσταθμός της ΔΕΗ, ένα αεροδρόμιο, ο Κρατικός Αερολιμένας Καβάλας, τρεις δομές πολιτικής προστασίας (ένα αστυνομικό τμήμα, ένα τμήμα ελέγχου διαβατηρίων και μια πυροσβεστική υπηρεσία), ένα επιφανειακό και πέντε υπόγεια υδατικά συστήματα απόληψης ύδατος για ανθρώπινη κατανάλωση (τα συστήματα: «Φιλιουρή», «Ξάνθης - Κομοτηνής», «Δέλτα Νέστου», «Μαρώνειας», «Ροδόπης» και «Χιονόρεμα»), τρεις περιοχές νερών κολύμβησης («Μυρωδάτο», «Μάγγανα» και «Ίμερος») και πέντε περιοχές Natura 2000 εκ των οποίων δύο Ζώνες Ειδικής Προστασίας (ΖΕΠ) («Λίμνες Βιστωνίς, Ισμαρίς - λιμνοθάλασσες Πόρτο Λάγος, αλυκή Πτελέα, Ξηρολίμνη, Καρατζά» και «Δέλτα Νέστου και Λιμνοθάλασσες Κεραμωτής και Νήσος Θασοπούλα») και τρεις Ειδικές Ζώνες Διατήρησης (ΕΖΔ) («Ποταμός Φιλιούρης», «Λίμνες και Λιμνοθάλασσες της Θράκης

- Ευρύτερη Περιοχή και Παράκτια Ζώνη» και «Δέλτα Νέστου και Λιμνοθάλασες Κεραμωτής - Ευρύτερη Περιοχή και Παράκτια Ζώνη»).

Στον πίνακα που ακολουθεί παρουσιάζονται οι χρήσεις γης και οι οικονομικές δραστηριότητες της ΖΔΥΚΠ GR12RAK0001 που δυνητικά επηρεάζονται για κάθε μια από τις τρεις περιόδους επαναφοράς (T=50, 100, 1 000 έτη).

Πίνακας 8.2: Χρήσεις γης και οικονομικές δραστηριότητες στις κατακλιθεθείσες περιοχές για T=50, 100 και 1 000 έτη

ΖΔΥΚΠ GR12RAK0001			
	T=50	T=100	T=1 000
Οικισμοί	Τριάντα δύο (32) οικισμοί	Τριάντα εφτά (37) οικισμοί	Πενήντα οχτώ (58) οικισμοί
Ενδεικτικός δυναμικός θιγόμενος πληθυσμός	17 615 κάτοικοι.	20 841 κάτοικοι.	40 047 κάτοικοι.
Αγροτικές Περιοχές	Αγροτικές περιοχές με θερμοκήπια και ρυζοκαλλιέργειες έκτασης 0.015 και 1.44 km ² αντίστοιχα και με λοιπές καλλιέργειες έκτασης 238.86 km ² .	Αγροτικές περιοχές με θερμοκήπια και ρυζοκαλλιέργειες έκτασης 0.026 και 1.68 km ² αντίστοιχα και με λοιπές καλλιέργειες έκτασης 277.69 km ² .	Αγροτικές περιοχές με θερμοκήπια και ρυζοκαλλιέργειες έκτασης 0.045 και 15.52 km ² αντίστοιχα και με λοιπές καλλιέργειες έκτασης 459.23 km ² .
Σταβλικές εγκαταστάσεις	216 σταβλικές εγκαταστάσεις με 36 377 ζώα.	297 σταβλικές εγκαταστάσεις με 45 673 ζώα.	736 σταβλικές εγκαταστάσεις με 83 775 ζώα.
ΒΙΠΕ-ΒΙΟΠΑ	-	-	-
Βιομηχανίες	Μία (1) βιομηχανία που εμπίπτει στις πρόνοιες της Οδηγίας SEVESO.	Μία (1) βιομηχανία που εμπίπτει στις πρόνοιες της Οδηγίας SEVESO και μία (1) βιομηχανία τροφίμων.	Μία (1) βιομηχανία που εμπίπτει στις πρόνοιες της Οδηγίας SEVESO και μία (1) βιομηχανία τροφίμων.
Τουριστικές Ζώνες	Αναπτυσσόμενες περιοχές με περιθώρια ανάπτυξης εναλλακτικών μορφών τουρισμού.	Αναπτυσσόμενες περιοχές με περιθώρια ανάπτυξης εναλλακτικών μορφών τουρισμού.	Αναπτυσσόμενες περιοχές με περιθώρια ανάπτυξης εναλλακτικών μορφών τουρισμού.
Έργα διαχείρισης υγρών αποβλήτων	Μία (1) εν ενεργεία ΕΕΛ.	Μία (1) εν ενεργεία ΕΕΛ.	Δυο (2) εν ενεργεία ΕΕΛ.
Έργα διαχείρισης στερεών αποβλήτων	-	-	Ένας (1) κλειστός ΧΑΔΑ.
Αεροδρόμια	-	-	Ένα (1) αεροδρόμιο.
Οδικό δίκτυο	50.25 km εθνικού δικτύου, 34.41 km επαρχιακού δικτύου και τμήματα εκκρεμούς/ανεπιβεβαίωτου χαρακτήρισμού, μήκους 5.79 km.	61.25 km εθνικού δικτύου, 42.15 km επαρχιακού δικτύου και τμήματα εκκρεμούς/ανεπιβεβαίωτου χαρακτήρισμού, μήκους 7.23 km.	101.11 km εθνικού δικτύου, 92.04 km επαρχιακού δικτύου και τμήματα εκκρεμούς/ανεπιβεβαίωτου χαρακτήρισμού, μήκους 15.20 km.

ΖΔΥΚΠ GR12RAK0001			
	T=50	T=100	T=1 000
Σιδηροδρομικό δίκτυο	Τμήματα σιδηροδρομικού δικτύου συνολικού μήκους 13.867 km.	Τμήματα σιδηροδρομικού δικτύου συνολικού μήκους 15.93 km.	Τμήματα σιδηροδρομικού δικτύου συνολικού μήκους 27.51 km.
Υδρευτικές γεωτρήσεις	Είκοσι εννιά (29) υδρευτικές γεωτρήσεις Δήμων/ ΔΕΥΑ.	Τριάντα επτά (37) υδρευτικές γεωτρήσεις Δήμων/ ΔΕΥΑ.	Εξήντα έξι (66) υδρευτικές γεωτρήσεις Δήμων/ ΔΕΥΑ.
Εκπαιδευτικά Ιδρύματα	Δέκα έξι (16) εκπαιδευτικά κτήρια.	Είκοσι οχτώ (28) εκπαιδευτικά κτήρια.	Εβδομήντα έξι (76) εκπαιδευτικά κτήρια.
Αθλητικές εγκαταστάσεις	Δέκα πέντε (15) αθλητικές εγκαταστάσεις.	Δέκα εννιά (19) αθλητικές εγκαταστάσεις.	Σφράντα (40) αθλητικές εγκαταστάσεις.
Προστατευόμενες Περιοχές	Ένα (1) επιφανειακό και πέντε (5) υπόγεια υδατικά συστήματα απόληψης ύδατος για ανθρώπινη κατανάλωση, τρεις (3) περιοχές νερών καλύψεως και πέντε (5) περιοχές Natura 2000 εκ των οποίων δυο (2) Ζώνες Ειδικής Προστασίας (ΖΕΠ) και τρεις (3) Ειδικές Ζώνες Διατήρησης (ΕΖΔ).	Ένα (1) επιφανειακό και πέντε (5) υδατικά συστήματα απόληψης ύδατος για ανθρώπινη κατανάλωση, δυο (2) περιοχές νερών καλύψεως και έξι (6) περιοχές Natura 2000 εκ των οποίων τρεις (3) Ζώνες Ειδικής Προστασίας (ΖΕΠ) και τρεις (3) Ειδικές Ζώνες Διατήρησης (ΕΖΔ).	Ένα (1) επιφανειακό και πέντε (5) υπόγεια υδατικά συστήματα απόληψης ύδατος για ανθρώπινη κατανάλωση, τρεις (3) περιοχές νερών καλύψεως και πέντε (5) περιοχές Natura 2000 εκ των οποίων δυο (2) Ζώνες Ειδικής Προστασίας (ΖΕΠ) και τρεις (3) Ειδικές Ζώνες Διατήρησης (ΕΖΔ).
Δομές Πολιτικής Προστασίας	-	-	Ένα (1) αστυνομικό τμήμα, ένα (1) τμήμα ελέγχου διαβατηρίων και μια (1) πυροσβεστική υπηρεσία.
Δομές Υγείας	Ένα (1) κέντρο υγείας.	Ένα (1) κέντρο υγείας και ένα (1) περιφερειακό ιατρείο.	Ένα (1) κέντρο υγείας και έξι (6) περιφερειακά ιατρεία.
Υποσταθμοί ΔΕΗ	-	-	Ένας (1) υποσταθμός της ΔΕΗ.
Χώροι Πολιτιστικής Κληρονομιάς	Ένα (1) αρχαίο μνημείο και ένα (1) ιστορικό διατηρητέο μνημείο.	Ένα (1) αρχαίο μνημείο και ένα (1) ιστορικό διατηρητέο μνημείο.	Ένα (1) Αρχαίο Μνημείο, ένα (1) Νεότερο Μνημείο και ένα (1) Ιστορικό Διατηρητέο Μνημείο.

8.2.1.4 Χρήσεις γης, οικονομικές δραστηριότητες και υποδομές στις κατακλυσθείσες περιοχές από Ανύψωση της Μέσης Στάθμης Θάλασσας (T50, T100)

Εντός της περιοχής κατάκλυσης που προκύπτει από την ανύψωση της Μέσης Στάθμης Θάλασσας για T=50 έτη καταγράφηκαν τρεις οικισμοί (Κεραμωτή, Δασοχώρι και Λάγος) με συνολικό ενδεικτικό δυνητικά θιγόμενο πληθυσμό τους 1 889 κατοίκους, αγροτικές περιοχές με ρυζοκαλλιέργειες έκτασης 4.16 km² και με λοιπές καλλιέργειες έκτασης 20.34 km², δέκα τέσσερις σταβλικές εγκαταστάσεις με 2 045 ζώα συνολικά, 3.30 km οδικού δικτύου, ένα αεροδρόμιο (ο κρατικός αερολιμένας Καβάλας) και δυο βιομηχανίες που εμπίπτουν στις πρόνοιες της Οδηγίας SEVESO. Επιπλέον, καταγράφηκαν δυο εκπαιδευτικά κτήρια, τέσσερις αθλητικές εγκαταστάσεις, ένα περιφερειακό ιατρείο και τουριστικά ανεπτυγμένες περιοχές και τουριστικά αναπτυσσόμενες περιοχές με περιθώρια ανάπτυξης εναλλακτικών μορφών τουρισμού. Τέλος εντοπίστηκαν τέσσερα υπόγεια υδατικά συστήματα απόληψης ύδατος για ανθρώπινη κατανάλωση («Σύστημα Φιλιουρή», «Σύστημα Ξάνθης - Κομοτηνής» και «Σύστημα Δέλτα Νέστου» «Σύστημα Μαρώνειας»), δέκα περιοχές νερών κολύμβησης («Αμμόγλωσσα - Κεραμωτή», «Μυρωδάτο», «Μάγγανα», «Πόρτο Λάγος», «Πόρτο Μόλο», «Αβδηρα», «Μάνδρα», «Άγιος Ιωάννης», «Αρωγή» και «Ίμερος») και δύο περιοχές Natura 2000, που αποτελούν και οι δύο Ειδικές Ζώνες Διατήρησης (ΕΖΔ) («Λίμνες και Λιμνοθάλασσες της Θράκης - Ευρύτερη Περιοχή και Παράκτια Ζώνη» και «Δέλτα Νέστου και Λιμνοθάλασσες Κεραμωτής - Ευρύτερη Περιοχή και Παράκτια Ζώνη»).

Εντός της περιοχής κατάκλυσης που προκύπτει από την ανύψωση της Μέσης Στάθμης Θάλασσας για T=100 έτη καταγράφηκαν τέσσερις οικισμοί (Χαϊδευτό, Κεραμωτή, Δασοχώρι και Λάγος) με συνολικό ενδεικτικό δυνητικά θιγόμενο πληθυσμό τους 2 277 κατοίκους, αγροτικές περιοχές με ρυζοκαλλιέργειες έκτασης 5.41 km² και με λοιπές καλλιέργειες έκτασης 27.88 km², 24 σταβλικές εγκαταστάσεις με 2 252 ζώα συνολικά, 3.62 km οδικού δικτύου, ένα αεροδρόμιο (ο κρατικός αερολιμένας Καβάλας) και δυο βιομηχανίες που εμπίπτουν στις πρόνοιες της Οδηγίας SEVESO. Επιπλέον, καταγράφηκαν πέντε εκπαιδευτικά κτήρια, έξι αθλητικές εγκαταστάσεις, ένα περιφερειακό ιατρείο, τουριστικά ανεπτυγμένες περιοχές και τουριστικά αναπτυσσόμενες περιοχές με περιθώρια ανάπτυξης εναλλακτικών μορφών τουρισμού και ένας υποσταθμός της ΔΕΗ. Τέλος εντοπίστηκαν τέσσερα υπόγεια υδατικά συστήματα απόληψης ύδατος για ανθρώπινη κατανάλωση («Σύστημα Φιλιουρή», «Σύστημα Ξάνθης - Κομοτηνής» και «Σύστημα Δέλτα Νέστου» «Σύστημα Μαρώνειας»), δέκα περιοχές νερών κολύμβησης («Αμμόγλωσσα - Κεραμωτή», «Μυρωδάτο», «Μάγγανα», «Πόρτο Λάγος», «Πόρτο Μόλο», «Αβδηρα», «Μάνδρα», «Άγιος Ιωάννης», «Αρωγή» και «Ίμερος») και δύο περιοχές Natura 2000, που αποτελούν και οι δύο Ειδικές Ζώνες Διατήρησης (ΕΖΔ) («Λίμνες και Λιμνοθάλασσες της Θράκης - Ευρύτερη Περιοχή και Παράκτια Ζώνη» και «Δέλτα Νέστου και Λιμνοθάλασσες Κεραμωτής - Ευρύτερη Περιοχή και Παράκτια Ζώνη»).

Στον πίνακα που ακολουθεί παρουσιάζονται οι χρήσεις γης και οι οικονομικές δραστηριότητες της ΖΔΥΚΠ GR12RAK0001 που δυνητικά επηρεάζονται από την ανύψωση της μέσης στάθμης θάλασσας για περίοδο επαναφοράς T=50 και 100 έτη.

Πίνακας 8.3: Χρήσεις γης και οικονομικές δραστηριότητες στις καταλυσεύσεις περιοχές από ανύψωση της μέσης στάθμης θάλασσας T=50 και 100 έτη

ΖΑΥΚΠ GR1ZRAK0001		
	T=50	T=100
οικισμοί	Τρεις (3) οικισμοί	Τέσσερις (4) οικισμοί
ενδεικτικός δυναμικός θηρόμενος πληθυσμός	1 889 κάτοικοι.	2 277 κάτοικοι
Αγροτικές Περιοχές	Αγροτικές περιοχές με ρυζοκαλλιέργειες έκτασης 4.16 και με λοιπές καλλιέργειες έκτασης 20.34 km ²	Αγροτικές περιοχές με ρυζοκαλλιέργειες έκτασης 5.41 και με λοιπές καλλιέργειες έκτασης 27.88 km ²
Σταβλικές εγκαταστάσεις	Δέκα τέσσερις (14) σταβλικές εγκαταστάσεις με 2 045 ζώα	Είκοσι τέσσερις (24) σταβλικές εγκαταστάσεις με 2 252 ζώα
ΒΠΠΕ-ΒΙΟΠΑ	-	-
Βιομηχανίες	Δυο (2) βιομηχανίες που εμπίπτουν στις πρόνοιες της Οδηγίας SEVESO	Δυο (2) βιομηχανίες που εμπίπτουν στις πρόνοιες της Οδηγίας SEVESO
Τουριστικές Ζώνες	Τουριστικά ανεπτυγμένες περιοχές και τουριστικά αναπτυσσόμενες περιοχές με περιθώρια ανάπτυξης εναλλακτικών μορφών τουρισμού	Τουριστικά ανεπτυγμένες περιοχές και τουριστικά αναπτυσσόμενες περιοχές με περιθώρια ανάπτυξης εναλλακτικών μορφών τουρισμού
Αεροδρόμια	Ένα (1) αεροδρόμιο	Ένα (1) αεροδρόμιο
Οδικό δίκτυο	0.01 km εθνικού δικτύου και 3.29 km επαρχιακού δικτύου	0.01 km εθνικού δικτύου και 3.61 km επαρχιακού δικτύου
Εκπαιδευτικά Ιδρύματα	Δυο (2) εκπαιδευτικά κτήρια	Πέντε (5) εκπαιδευτικά κτήρια
Αθλητικές εγκαταστάσεις	Τέσσερις (4) αθλητικές εγκαταστάσεις.	Έξι (6) αθλητικές εγκαταστάσεις.

ΖΔΥΚΠΙ GR12RAK0001	
T=50	T=100
Προστατευόμενες Περιοχές	Τέσσερα (4) υπόγεια υδατικά συστήματα απόληψης ύδατος για ανθρώπινη κατανάλωση, δέκα (10) περιοχές νερών κολύμβησης και δύο (2) περιοχές Natura 2000, που αποτελούν και οι δύο Ειδικές Ζώνες Διατήρησης (ΕΖΔ)
Δομές Υγείας	Ένα (1) υπόγεια υδατικά συστήματα απόληψης ύδατος για ανθρώπινη κατανάλωση, δέκα (10) περιοχές νερών κολύμβησης και δύο (2) περιοχές Natura 2000, που αποτελούν και οι δύο Ειδικές Ζώνες Διατήρησης (ΕΖΔ)
Υποσταθμοί ΔΕΗ	Ένα (1) περιφερειακό ιατρείο Ένας (1) υποσταθμός της ΔΕΗ

Στα σχήματα που ακολουθούν παρουσιάζονται οι δυνητικά θιγόμενες χρήσεις, οικονομικές δραστηριότητες και υποδομές που εντοπίζονται στο ΥΔ Θράκης για τις τρεις περιόδους επαναφοράς (T=50, T=100, T=1 000 έτη).

8.3 Αξιολόγηση Κινδύνων Πλημμύρας

8.3.1 Εισαγωγή

Η μεθοδολογία που εφαρμόστηκε για την αξιολόγηση της τρωτότητας και του πλημμυρικού κινδύνου αναπτύχθηκε από την ΕΓΥ, σε συνεργασία με τους αναδόχους των ΣΔΚΠ όλων των Υδατικών Διαμερισμάτων και τον Τ.Σ. της ΕΓΥ, λαμβάνοντας υπόψη τα προβλεπόμενα στην Οδηγία και εφαρμόζεται ενιαία σε όλα τα ΥΔ.

Στόχος είναι η αξιολόγηση του **πλημμυρικού κινδύνου** (flood risk) μέσα στις περιοχές κατάκλυσης που προέκυψαν από την υδραυλική ανάλυση για τις εξεταζόμενες περιόδους επαναφοράς (T50, T100 και T1 000), **λαμβάνοντας υπόψη την επικινδυνότητα** της πλημμύρας (βάθη, ταχύτητα ροής) και την **τρωτότητα** (με βάση τις δυνητικές επιπτώσεις) της περιοχής κατάκλυσης.

Στην αξιολόγηση του πλημμυρικού κινδύνου λαμβάνονται υπόψη οι κύριες κατηγορίες χρήσεων: οικιστική, βιομηχανική, αγροτική, τουριστική, περιβαλλοντική, και πολιτιστική. Οι δυνητικές επιπτώσεις από την πλημμύρα αφορούν σε επιπτώσεις στην ασφάλεια και υγεία των πολιτών (περιλαμβανομένων των ζημιών στην λειτουργία κοινωφελών υποδομών), σε οικονομικές επιπτώσεις (στην αξία ακινήτων και κινητών ιδιοκτησιών, σε εμπορικές, τουριστικές, βιομηχανικές και αγροτικές δραστηριότητες και σε υποδομές μεταφορών), σε περιβαλλοντικές επιπτώσεις (στο φυσικό περιβάλλον και τους οικοτόπους), και σε πολιτιστικές επιπτώσεις στα μνημεία.

Για τον καθορισμό της πλημμυρικής τρωτότητας χρησιμοποιήθηκε η συνδυασμένη λειτουργία της σημαντικότητας του δέκτη και οι δυνητικές επιπτώσεις από πλημμύρες του κάθε δέκτη. Η βασική αρχή στην οποία στηρίζεται η εκτίμηση της τρωτότητας, είναι η ταξινόμηση των μοναδιαίων τμημάτων της υπό μελέτη περιοχής, σε κατηγορίες/κλάσεις τρωτότητας (πολύ χαμηλή, χαμηλή, μέτρια, σημαντική, πολύ σημαντική) ως προς την εκάστοτε εξεταζόμενη παράμετρο. Αναγνωρίζοντας την πρακτική δυσκολία αποτίμησης της αξίας των αποδεκτών και της τρωτότητάς τους στη πλημμύρα με βάση τα διαθέσιμα δεδομένα, αποτιμήθηκαν οι δυνητικές επιπτώσεις και η τρωτότητα με βάση κοινά συμφωνημένους δείκτες που ανταναικλούν τη σημασία των επιπτώσεων στο κοινωνικό σύνολο. Για την αποτίμηση της επικινδυνότητας λαμβάνεται υπόψη ένα βασικό κριτήριο συναρτήσει του βάθους και της ταχύτητας του νερού, που είναι τα κύρια υδραυλικά χαρακτηριστικά της πλημμύρας.

Η παραπάνω προσέγγιση εφαρμόζεται σε τρία βήματα και υλοποιείται σε κελιά ανάλυσης 500mx500m:

- **Βήμα 1^ο:** Αποτίμηση των δυνητικών επιπτώσεων από πλημμύρα, για κάθε μια από τις επιλεγμένες ευπαθείς κατηγορίες (πληθυσμός, οικονομία, περιβάλλον, πολιτισμός), και αξιολόγηση της Συνολικής Τρωτότητας.
- **Βήμα 2^ο:** Αποτίμηση της επικινδυνότητας από πλημμύρα περιόδου επαναφοράς p (ένταση φυσικού φαινομένου), ανάλογα με τα κύρια υδραυλικά χαρακτηριστικά της (βάθη, ταχύτητα ροής) στην περιοχή κατάκλυσης.
- **Βήμα 3^ο:** Αξιολόγηση του κινδύνου πλημμύρας με υπέρθεση της τρωτότητας και της επικινδυνότητας, βάση της σχέσης: Κίνδυνος = Επικινδυνότητα x Τρωτότητα

8.3.2 Μεθοδολογική Προσέγγιση

Αποτίμηση μέγιστων δυνητικών επιπτώσεων από πλημμύρα (Flood Vulnerability)

Η αποτίμηση των δυνητικών επιπτώσεων από πλημμύρα σε κάθε κελί c (500mx500m) που οριοθετούνται μέσα στη μέγιστη έκταση κατάκλυσης (που αντιστοιχεί σε πλημμύρα 1 000ετίας), βασίστηκε σε ένα σύστημα δεικτών, για κάθε κατηγορία επίπτωσης. Για την αποτίμηση της πιθανής επίπτωσης της πλημμύρας, ορίστηκαν 5 κλάσεις τρωτότητας (και 5 αντίστοιχα σκορ, ένα για κάθε κλάση), λαμβάνοντας υπόψη τη βάση του WISE για την αναφορά των ιστορικών πλημμυρών στο πλαίσιο της Προκαταρκτικής Αξιολόγησης, και τις κατευθύνσεις της Ευρωπαϊκής Υπηρεσίας Περιβάλλοντος (Guidelines for filling and updating flood phenomena associated data, EEA, 2014):

- πολύ χαμηλή: 50
- χαμηλή: 100
- μέτρια: 150
- σημαντική: 250 και
- πολύ σημαντική: 500.

Οι δυνητικές επιπτώσεις από την πλημμύρα αναλύθηκαν για τις ακόλουθες 4 κατηγορίες :

- **Επιπτώσεις στον πληθυσμό (ΕκΑ^c):** αφορούν τον κίνδυνο για την ανθρώπινη ζωή καθώς και τις επιπτώσεις στην ασφάλεια και υγεία των πολιτών, και περιλαμβάνουν κοινωνικές επιπτώσεις από την πλημμύρα και ζημιές στην λειτουργία σημαντικών κοινωφελών υποδομών (π.χ. δίκτυα κοινής ωφέλειας, νοσοκομεία, εκπαιδευτικά κτίρια), εφόσον αυτά είναι ευπαθή στη πλημμύρα.
- **Οικονομικές επιπτώσεις (σε επίπεδο εθνικής οικονομίας) (ΕκΟ^c):** αφορούν στην αξία ακινήτων (οικισμοί, πόλεις, οικίες στον περιαστικό χώρο) και κινητών ιδιοκτησιών (π.χ. αυτοκίνητα, βαρέα οχήματα μεταφοράς), σε εμπορικές, τουριστικές, βιομηχανικές και αγροτικές δραστηριότητες και σε υποδομές μεταφορών (οδικών, σιδηροδρομικών, αεροδρομίων).
- **Περιβαλλοντικές επιπτώσεις (ΕκΠε^c):** αφορούν επιπτώσεις στο φυσικό περιβάλλον και τους οικοτόπους από τη πλημμύρα ή από ρύπανση λόγω της πλημμύρας.
- **Πολιτιστικές επιπτώσεις (ΕκΠο^c):** επιπτώσεις στα μνημεία, εφόσον αυτά είναι ευπαθή στη πλημμύρα.

Η παραπάνω προσέγγιση εφαρμόστηκε σε τρία στάδια, για κάθε κελί ανάλυσης 500mx500m:

- **Στάδιο Α:** αποτίμηση των δυνητικών επιπτώσεων από πλημμύρα, για κάθε μια από τις επιλεγμένες ευπαθείς κατηγορίες (ΕκΑ^c): πληθυσμός, οικονομία, περιβάλλον, πολιτισμός), και ποσοτικοποίησή τους βάσει δεικτών (ΕκΑ_i) και απονεμημένων σκορ.
- **Στάδιο Β:** αξιολόγηση της τρωτότητας κάθε κατηγορίας (πληθυσμός, οικονομία, περιβάλλον, πολιτισμός) με σύνθεση των επιμέρους δεικτών και απονομή συνολικού σκορ για κάθε κατηγορίας (Τρωτότητα κατηγορίας ΕκΑ^c = Σ ΕκΑ_i^c)
- **Στάδιο Γ:** αξιολόγηση της Συνολικής Τρωτότητας με πρόσθεση των επιμέρους τρωτοτήτων κάθε κατηγορίας (Συνολική Τρωτότητα = Τρωτότητα Πληθυσμού + Οικονομική + Περιβαλλοντική + Πολιτιστική, Εκ^c = Σ ΕκΑ^c)

Στάδιο Α: Αποτίμηση των δυνητικών επιπτώσεων από πλημμύρα για τις επιλεγμένες κατηγορίες

1. Επιπτώσεις στον πληθυσμό, ΕκΑ^c: Οι δείκτες και τα σκορ που χρησιμοποιήθηκαν για την αποτίμηση των επιπτώσεων στον πληθυσμό παρουσιάζονται στον παρακάτω Πίνακα:

Πίνακας 8.4: Δείκτες και σκορ για την αποτίμηση των επιπτώσεων στον πληθυσμό

Δείκτης	Σκορ
Επιπτώσεις στην ασφάλεια των πολιτών	- επιπτώσεις σε αστικές συγκεντρώσεις ¹ με πυκνότητα ≥ 80 άτομα/ha ² : 500 - επιπτώσεις σε αστικές συγκεντρώσεις με πυκνότητα < 80 άτομα/ha και σε «εξωαστικές συγκεντρώσεις» ³ (ανεξάρτητα αριθμού): 250
Επιπτώσεις σε υποδομές υγείας (νοσοκομεία, κλινικές, κ.λπ.) λόγω πιθανής κατάκλισης υποδομών λειτουργίας τους	- επιπτώσεις σε νοσοκομεία: 250 - επιπτώσεις σε κλινικές και κέντρα υγείας: 150
Επιπτώσεις σε άλλες υποδομές (κοινωνικές υποδομές, υποδομές κοινής ωφελείας, υποδομές του μηχανισμού πολιτικής προστασίας)	- επιπτώσεις σε άλλες κοινωνικές υποδομές (νηπιαγωγεία, σχολεία, πανεπιστήμια): 150 - επιπτώσεις σε υποδομές κοινής ωφελείας, (ΕΕΝ, γεωτρήσεις ύδρευσης, υποσταθμοί ηλεκτρικής ενέργειας): 100 - επιπτώσεις σε υποδομές του μηχανισμού πολιτικής προστασίας (αστυνομία ή πυροσβεστική και δομές πολιτικής προστασίας): 250

¹ Ως «αστικές συγκεντρώσεις» αναφέρονται όλοι οι οικισμοί που απογράφονται από την ΕΛΣΤΑΤ (ανεξαρτήτως μεγέθους).

² Σύμφωνα με τις προδιαγραφές του ΥΠΕΧΩΔΕ (ΦΕΚ 285/Δ/2004) ισχύουν τα ακόλουθα σχετικά με τις πυκνότητες πληθυσμού:

- Πυκνότητες μικρότερες των 100 ατόμων/ha επιλέγονται κατά κανόνα για περιοχές ήπιας οικιστικής ανάπτυξης και παραθεριστικής κατοικίας
- Πυκνότητες 100 - 400 άτομα/ha είναι αποδεκτό για τους περισσότερους οικισμούς και τις αστικές περιοχές.

Δεδομένου ότι τα πληθυσμιακά στοιχεία της ΕΛΣΤΑΤ υπάρχουν ανά Δήμο και Οικισμό, για να συμπεριληφθούν με απλό τρόπο στις αστικές συγκεντρώσεις υψηλής τρωτότητας και πόλεις, το όριο διαχωρισμού ορίζεται στους 80 κατοίκους/ha. Για τον υπολογισμό της πυκνότητας αναζητήθηκε ο πληθυσμός από την ΕΛΣΤΑΤ (απογραφή 2011), οριοθετήθηκε η έκταση του οικισμού που είναι αστική - συμπεριλαμβανομένης της περιαστικής - και διαιρέθηκε ο πληθυσμός με την έκταση.

³ Οι «εξωαστικές συγκεντρώσεις» αποτελούν εκτός σχεδίου δομημένες περιοχές με ομοιογενείς ή μη χρήσεις γης, στις παρυφές των «αστικών συγκεντρώσεων» ή σε απόσταση από αυτές. Συγκεντρώνουν συνήθως ήπιες (μη οχλούσες) οικονομικές δραστηριότητες (βιοτεχνίες, εμπόριο, αποθήκες, υπηρεσίες κλπ.), ή παραθεριστική κατοικία εκτός σχεδίου.

2. Οικονομικές επιπτώσεις, Εκ0^ς, (σε επίπεδο εθνικής οικονομίας): Οι δείκτες και τα σκορ που χρησιμοποιήθηκαν για την αποτίμηση των οικονομικών επιπτώσεων παρουσιάζονται στον παρακάτω Πίνακα:

Πίνακας 8.5: Δείκτες και σκορ για την αποτίμηση των οικονομικών επιπτώσεων

Δείκτης	Σκορ
Επιπτώσεις σε αστικές συγκεντρώσεις	- επιπτώσεις σε αστικές συγκεντρώσεις με πυκνότητα ≥ 80 άτομα/ha: 250 - επιπτώσεις σε αστικές συγκεντρώσεις με πυκνότητα < 80 άτομα/ha και σε «εξωαστικές συγκεντρώσεις»: 100
Επιπτώσεις σε αγροτικές περιοχές/ γεωργία	- επιπτώσεις σε αγροτικές περιοχές με θερμοκήπια: 150 - επιπτώσεις σε αγροτικές περιοχές με καλλιέργειες (περιλαμβανομένων ρυζοκαλλιεργειών σε πλημμύρες από τη θάλασσα και εκτός ρυζοκαλλιεργειών σε όλες τις άλλες περιπτώσεις): 100 - επιπτώσεις σε αγροτικές περιοχές με ρυζοκαλλιέργειες (σε όλες τις περιπτώσεις πλημμυρών πλην θαλάσσιας): 0
Επιπτώσεις στην κτηνοτροφία	- επιπτώσεις σε κτηνοτροφικές μονάδες (σταβλικές εγκαταστάσεις): 50
Επιπτώσεις στον τουρισμό	- επιπτώσεις σε αναπτυγμένες τουριστικές περιοχές, σύμφωνα με το Ειδικό Πλαίσιο για τον Τουρισμό (Άρθρο 4 του ΦΕΚ 1138 Β/2009) : 250 - επιπτώσεις σε αναπτυσσόμενες τουριστικές περιοχές, σύμφωνα με το Ειδικό Πλαίσιο για τον Τουρισμό (Άρθρο 4 του ΦΕΚ 1138 Β/2009): 50
Επιπτώσεις στη βιομηχανία	- επιπτώσεις σε «βιομηχανικές συγκεντρώσεις» (θεσμοθετημένες ΒΙΠΕ και άλλες «άτυπες βιομηχανικές συγκεντρώσεις»): 250 - επιπτώσεις σε βιομηχανίες SEVESO, IPPC εκτός βιομηχανικών συγκεντρώσεων: 150 - επιπτώσεις σε λοιπές μεμονωμένες βιομηχανικές μονάδες εκτός βιομηχανικών συγκεντρώσεων: 50
Επιπτώσεις στις συγκοινωνίες/ μεταφορές	- επιπτώσεις διακοπής διευρωπαϊκού και πρωτεύοντος εθνικού οδικού δικτύου (σε αυτοκινητόδρομους), ενεργούς σιδηροδρομικούς άξονες και αεροδρόμια: 150 - επιπτώσεις διακοπής δευτερεύοντος εθνικού και επαρχιακού οδικού δικτύου: 100

Σημειώνεται ότι οι επιπτώσεις στις αγροτικές περιοχές και στις τουριστικές ζώνες εξαρτώνται από την εποχή του έτους κατά την οποία μπορεί να λάβει χώρα η πλημμύρα, αναγνωρίζεται όμως ότι η πληροφορία αυτή δεν έχει παραχθεί από την επεξεργασία των βροχοπτώσεων και απορροών, οπότε δεν περιλαμβάνεται στην παρούσα θεωρώντας ότι οι πλημμύρες μπορεί να λάβουν χώρα οποιαδήποτε εποχή του έτους.

3. Περιβαλλοντικές επιπτώσεις, ΕκΠε: Οι δείκτες και τα σκορ που χρησιμοποιήθηκαν για την αποτίμηση των περιβαλλοντικών επιπτώσεων παρουσιάζονται στον παρακάτω Πίνακα:

Πίνακας 8.6: Δείκτες και σκορ για την αποτίμηση των περιβαλλοντικών επιπτώσεων

Δείκτης	Σκορ
Επιπτώσεις σε βιομηχανικές εγκαταστάσεις	- επιπτώσεις σε βιομηχανικές εγκαταστάσεις IPPC ή Seveso: 500
Επιπτώσεις σε εγκαταστάσεις επεξεργασίας λυμάτων (ΕΕΛ)	- επιπτώσεις σε ΕΕΛ με δυναμικότητα > 100 000 ι.π.: 150 - επιπτώσεις σε μέσους ΕΕΛ με δυναμικότητα 10 000 – 100 000 ι.π.: 100 - επιπτώσεις σε μέσους ΕΕΛ με δυναμικότητα < 10 000 ι.π.: 50
Επιπτώσεις σε χώρους διαχείρισης και διάθεσης στερεών αστικών αποβλήτων	- επιπτώσεις σε χώρους διαχείρισης και διάθεσης στερεών αστικών αποβλήτων: 100
Επιπτώσεις σε προστατευόμενες περιοχές	- επιπτώσεις σε προστατευόμενες περιοχές ειδών και οικοτόπων (Παράρτημα IV, σημείο vi της Οδηγίας 2000/60/ΕΚ): 50

Οι επιπτώσεις από μεταφερόμενα ιζήματα ή από τη διάβρωση εδαφών προσδιορίστηκαν με ειδική μεθοδολογία, ανεξάρτητα από τα σενάρια πλημμυρών, με βάση:

- τη συνολική μέση ετήσια εισροή στερεοπαροχής στις ΖΔΥΚΠ, και
- τη συνολική απώλεια εδάφους μέσα από ΖΔΥΚΠ

Με βάση τα στοιχεία αυτά εντοπίστηκαν οι περιοχές όπου υπάρχει το ενδεχόμενο πλημμυρών με αυξημένο ποσοστό μεταφερόμενων ιζημάτων ή αυξημένη πιθανότητα διάβρωσης εδαφών.

4. Επιπτώσεις στην πολιτιστική κληρονομία, ΕκΠο: Οι δείκτες και τα σκορ που χρησιμοποιήθηκαν για την αποτίμηση των επιπτώσεων στην πολιτιστική κληρονομία παρουσιάζονται στον παρακάτω Πίνακα:

Πίνακας 8.7: Δείκτες και σκορ για την αποτίμηση των επιπτώσεων στην πολιτιστική κληρονομία

Δείκτης	Σκορ
Επιπτώσεις στην πολιτιστική κληρονομία	- για μνημεία πολιτιστικής κληρονομιάς διεθνούς σημασίας (UNESCO κλπ.): 150 - για μνημεία πολιτιστικής κληρονομιάς εθνικής και περιφερειακής σημασίας: 50

Για την αξιολόγηση της σημειακής επίπτωσης η βαθμολογία πολλαπλασιάστηκε με τον αριθμό των αντίστοιχων εγκαταστάσεων στο κάθε κελί. Ειδικά για τις επιπτώσεις στις κτηνοτροφικές μονάδες (σταβλικές εγκαταστάσεις) καθώς και για τις λοιπές μεμονωμένες βιομηχανικές μονάδες εκτός «βιομηχανικών συγκεντρώσεων» γίνεται η θεώρηση ότι η μέγιστη δυνατή επίπτωση ανά κελί είναι 500 μονάδες ανεξάρτητα από τον αριθμό των σταβλικών ή βιομηχανικών εγκαταστάσεων που υπάρχουν σε κάθε κελί. Για την αξιολόγηση της επίπτωσης στις εκτατικές χρήσεις λαμβάνεται ο ζυγισμένος μέσος όρος της αποτίμησης με βάση την επιφάνεια μέσα στο κελί.

Στάδιο Β: Αξιολόγηση της τρωτότητας κάθε κατηγορίας

Για την αξιολόγηση της τρωτότητας από πλημμύρα κάθε κατηγορίας ΕκΑ^c, αθροίστηκαν σε κάθε κελί οι δείκτες των επί μέρους επιπτώσεων κατά τα ανωτέρω, για κάθε κατηγορία επίπτωσης, σύμφωνα με την παρακάτω σχέση:

$$EκA^c = \Sigma EκA_i^c$$

Στάδιο Γ: Αξιολόγηση της Συνολικής Τρωτότητας

Για την αξιολόγηση της συνολικής τρωτότητας από πλημμύρα Εκ^c, αθροίστηκαν σε κάθε κελί οι επιμέρους τρωτότητες κάθε κατηγορίας ΕκΑ^c, σύμφωνα με την παρακάτω σχέση:

$$Eκ^c = EκA^c + EκO^c + EκΠe^c + EκΠo^c$$

Κατόπιν, η τιμή που προκύπτει κατηγοριοποιήθηκε με βάση 5 κλάσεις τρωτότητας, όπως αυτές παρουσιάζονται στον παρακάτω Πίνακα:

Πίνακας 8.8: Κλάσεις τρωτότητας και σκορ που αντιστοιχούν σε κάθε κλάση

Σκορ Τρωτότητας	Κλάση Τρωτότητας
<50	πολύ χαμηλή
50-125	χαμηλή
125-200	μέτρια
200-400	υψηλή
>400	πολύ υψηλή

Η ως άνω αξιολόγηση της τρωτότητας αποτυπώθηκε σε ψηφιακούς χάρτες για T=1 000 έτη (για πλημμύρες από ποτάμια ροές/ λίμνες) και για T=100 έτη (για πλημμύρες από ανύψωση της ΜΣΘ).

Αποτίμηση της συμμετοχής της έντασης πλημμύρας στη διαμόρφωση των επιπτώσεων (Flood Hazard)

Για την εκτίμηση της πλημμυρικής επικινδυνότητας περιόδου επαναφοράς p, αναλύθηκαν τα χαρακτηριστικά μεγέθη πλημμύρας για τις τρεις περιόδους επαναφοράς (T50, T100, T1 000), όπως αυτά προέκυψαν από την υδραυλική ανάλυση για την κατάρτιση των Χαρτών Επικινδυνότητας Πλημμύρας.

Για την κατηγοριοποίησης της επικινδυνότητας σε κλάσεις επιλέχθηκε ένα βασικό κριτήριο συναρτήσει του βάθους και της ταχύτητας του νερού, το οποίο εφαρμόστηκε ενιαία για όλες τις χρήσεις/ δραστηριότητες.

Με το προτεινόμενο κριτήριο η επικινδυνότητα πλημμύρας (Flood Hazard) κατατάσσεται σε πέντε κλάσεις όπως δίνεται στον Πίνακα και στο Σχήμα που ακολουθούν :

- VL: very low (πολύ χαμηλός)
- L: low (χαμηλός)
- M: medium (μέτριος)
- H: high (υψηλός)
- VH: very high (πολύ υψηλός)

Πίνακας 8.9: Κλάσεις επικινδυνότητας με βάση το κριτήριο βάθους - ταχύτητας

ΒΑΘΟΣ d (m)	Ταχύτητα ροής v (m/sec)			
	v < 0.5	0.5 < v < 2.0	2.0 < v < 4.0	v > 4.0
d < 0.2	VL	VL	VL	L
0.2 < d < 0.5	L	L	M	M
0.5 < d < 1.0	L	M	H	H
1.0 < d < 1.5	M	M	H	VH
1.5 < d < 2	H	H	VH	VH
d > 2	VH	VH	VH	VH

Για την αποτίμηση της επικινδυνότητας αποδόθηκε σε κάθε κλάση της ένας βαθμός επιρροής (σκορ), όπως δίνεται στον Πίνακα που ακολουθεί.

Πίνακας 8.10: Σκορ επικινδυνότητας για κάθε κλάση

Κλάση Επικινδυνότητας	Σκορ
VL - πολύ χαμηλή	0.2
L - χαμηλή	0.4
M - μέτρια	0.6
H - υψηλή	0.8
VH - πολύ υψηλή	1

Η ως άνω αξιολόγηση της πλημμυρικής επικινδυνότητας αποτυπώθηκε για τις τρεις περιόδους επαναφοράς σε ψηφιακούς χάρτες.

Αξιολόγηση επιπτώσεων πλημμύρας

Για την εκτίμηση του πλημμυρικού κινδύνου από την πλημμύρα περιόδου επαναφοράς T, πολλαπλασιάστηκε σε κάθε κελί c το σκορ της τρωτότητας με το σκορ της επικινδυνότητας σύμφωνα με την εξίσωση [Κίνδυνος = Επικινδυνότητα x Τρωτότητα] για κάθε περίοδο επαναφοράς T=50, 100, 1 000.

Οι τιμές που προέκυψαν κατηγοριοποιήθηκαν σε 5 κλάσεις πλημμυρικού κινδύνου όπως παρουσιάζονται στον παρακάτω Πίνακα:

Πίνακας 8.11: Κλάσεις πλημμυρικού κινδύνου και σκορ που αντιστοιχούν σε κάθε κλάση

Σκορ πλημμυρικού κινδύνου	Κλάση πλημμυρικού κινδύνου
<50	πολύ χαμηλός
50-125	χαμηλός
125-200	μέτριος
200-400	υψηλός
>400	πολύ υψηλός

Η ως άνω αξιολόγηση του κινδύνου πλημμύρας αποτυπώθηκε για τις τρεις περιόδους επαναφοράς σε ψηφιακούς χάρτες.

8.3.3 Αποτελέσματα Αξιολόγησης

Η αποτίμηση των επιπτώσεων και η αξιολόγηση της τρωτότητας πραγματοποιήθηκε για τη μέγιστη έκταση κατάκλυσης που αντιστοιχεί σε πλημμύρα περιόδου επαναφοράς $T=1\ 000$ έτη (για ποτάμια και λίμνες) και $T=100$ έτη για πλημμύρες από ανύψωση της ΜΣΘ. Στη συνέχεια, η αποτίμηση της πλημμυρικής επικινδυνότητας και η αξιολόγηση του πλημμυρικού κινδύνου πραγματοποιήθηκε για $T= 50, 100$ και $1\ 000$ έτη (για ποτάμια και λίμνες) και για $T= 50, 100$ έτη (πλημμύρες από ανύψωση της ΜΣΘ) λαμβάνοντας υπ' όψιν τα υδραυλικά χαρακτηριστικά της πλημμύρας (βάθη, ταχύτητες ροής και ο συνδυασμός τους για ποτάμια ροές και βάθη για λίμνες και την ανύψωση της ΜΣΘ).

8.3.3.1 Πεδιάδα Ξάνθης-Κομοτηνής (χαμηλές ζώνες ποταμών Νέστου, Κόσυνθου, Κομφάτου, Ασπροποτάμου, Μποσμπόζη, Φιλιουρή και παρόχθιες εκτάσεις λίμνης Βιστωνίδας (GR12RAK0001)

Αξιολόγηση τρωτότητας

- Ποτάμιες ροές

Για περίοδο επαναφοράς $T=1\ 000$ έτη, η κατακλυζόμενη έκταση από ποτάμιες ροές εντός της ΖΔΥΚΠ GR12RAK0001, είναι 656.22 km^2 .

Με βάση την κατάταξη της τρωτότητας από πολύ χαμηλή έως πολύ υψηλή τα ποσοστά σε κάθε κλάση βάση των αποτελεσμάτων έχουν ως εξής: το 5.31% της κατακλυζόμενης περιοχής χαρακτηρίζεται από πολύ χαμηλή τρωτότητα, το 54.11% αυτής αξιολογείται ως χαμηλή, το 27.28% ως μέτρια, το 10.89% ως υψηλή και το 2.23% ως πολύ υψηλή.

Η υψηλή και πολύ υψηλή τρωτότητα εντοπίζονται σε μικρές συγκεντρώσεις και διάσπαρτες σε όλη την επιφάνεια της κατακλυζόμενης έκτασης. Κυρίως χαρακτηρίζουν περιοχές της κατακλυζόμενης επιφάνειας που επηρεάζουν κατοικημένες περιοχές. Πιο συγκεκριμένα στο δυτικό τμήμα της κατακλυζόμενης περιοχής, τιμές υψηλής και πολύ υψηλής τρωτότητας εντοπίζονται κοντά στους οικισμούς Χρυσοχώρι, Χαϊδευτό, Νέα Καρυά, Κεραματή, Αγίασμα, Νέον Εράσμιο, Μικροχώρι, Μάγγανα, Ηλιοκέντημα, Γαλάνη, Θαλασσία και Κύρνος. Ακολουθώντας, στο κεντρικό τμήμα της κατακλυζόμενης έκτασης τιμές υψηλής και πολύ υψηλής τρωτότητας εντοπίζονται στη πόλη της Ξάνθης καθώς και στους οικισμούς Κιμμέρια, Συδινή, Γενισέα, Πολύανθος, Ίασμος, Διαλαμπή, Αμβρωσία, Παλλάδιο, Λάγος, Σέλινο, Πηγάδια και Σάλπη. Τέλος, στο ανατολικό τμήμα της κατακλυζόμενης έκτασης, τιμές υψηλής και πολύ υψηλής τρωτότητας εντοπίζονται, στη πόλη της Κομοτηνής καθώς και στους οικισμούς Άρατος και Αρριανά, Αμάραντα και Καλλιθέα.

- Λιμναίες ροές

Για περίοδο επαναφοράς $T=1\ 000$ έτη, η κατακλυζόμενη έκταση εντός της ΖΔΥΚΠ GR12RAK0001 από λίμνες, είναι 73.61 km^2 .

Με βάση την κατάταξη της τρωτότητας από πολύ χαμηλή έως πολύ υψηλή τα ποσοστά σε κάθε κλάση βάση των αποτελεσμάτων έχουν ως εξής: το 4.66% της κατακλυζόμενης περιοχής χαρακτηρίζεται από πολύ χαμηλή τρωτότητα, το 38.35% αυτής αξιολογείται ως χαμηλή, το 45.97% ως μέτρια, το 10.38% ως υψηλή και το 0.64% ως πολύ υψηλή.

Ειδικότερα, όσον αφορά την τρωτότητα που προέρχεται από τη λίμνη Βιστωνίδα, η υψηλή τρωτότητα εντοπίζεται σε μικρές συγκεντρώσεις, σε περιοχές γύρω από τη Λίμνη Βιστωνίδα και επηρεάζει τους παρακάτω οικισμούς: στο Δ. Ιάσμου επηρεάζεται ο οικισμός Σάλπη, και στο Δ.

Αβδήρων οι οικισμοί Πόρτο Λάγος και Σέλινον. Ενώ, οι τιμές της πολύ υψηλής τρωτότητας εντοπίζονται στον οικισμό Πόρτο Λάγος (Δ. Αβδήρων) και την περιαστική περιοχή γύρω από τον οικισμό.

Όσον αφορά τα αποτελέσματα της τρωτότητας στην περιοχή της λίμνης Ισμαρίδας, δεν εντοπίζεται πολύ υψηλή τρωτότητα εντός της κατακλυζόμενης έκτασης. Υψηλή τρωτότητα εντοπίζεται στους Δήμους Κομοτηνής και Μαρωνείας – Σαπών.

- Ανύψωση Μέσης Στάθμης Θάλασσας

Για περίοδο επαναφοράς $T=100$ έτη, η κατακλυζόμενη έκταση της ΖΔΥΚΠ GR12RAK0001, από ανύψωση της μέσης στάθμης θάλασσας, είναι 66.18 km².

Με βάση την κατάταξη της τρωτότητας από πολύ χαμηλή έως πολύ υψηλή τα ποσοστά σε κάθε κλάση βάση των αποτελεσμάτων έχουν ως εξής: το 6.64% της κατακλυζόμενης περιοχής χαρακτηρίζεται από πολύ χαμηλή τρωτότητα, το 56.57% αυτής αξιολογείται ως χαμηλή, το 32.01% ως μέτρια, το 4.38% ως υψηλή και το 0.40% ως πολύ υψηλή.

Υψηλή τρωτότητα εντοπίζεται σε αστικές περιοχές του Δ. Νέστου (Κεραμωτή, Χαϊδευτό, περιαστική περιοχή Κεραμωτής και Χαϊδευτού). Επιπλέον, υψηλή τρωτότητα εντοπίζεται στο δυτικό τμήμα της κατακλυζόμενης έκτασης (Δ. Καβάλας, Δ. Νέστου). Οι μέγιστες τιμές τρωτότητας (πολύ υψηλή τρωτότητα) εντοπίζονται στους οικισμούς Κεραμωτή (Δ. Νέστου) και Δασοχώρι (Δ. Τοπείρου).

Αποτίμηση έντασης πλημμύρας και αξιολόγηση επιπτώσεων πλημμύρας (T50)

- Ποτάμιες ροές

Η έκταση που κατακλύζεται από πλημμύρα των ποτάμιων ροών, για περίοδο επαναφοράς $T=50$ έτη, ανέρχεται σε 327.82 km².

Από το συνδυασμό βάθους και ταχύτητας ροής προέκυψε, ότι η επικινδυνότητα λαμβάνει τιμές 0.2 - 0.4 στο 51.58% της κατακλυζόμενης έκτασης, τιμές 0.4 - 0.6 για το 36.88%, τιμές 0.6 - 0.8 για το 8.29% και τιμές 0.8 - 1 για το 3.25%.

Όπως παρατηρείται στην περιοχή κατάκλυσης το 58.85% χαρακτηρίζεται από πολύ χαμηλό κίνδυνο, το 34.52% από χαμηλό, το 4.36% από μέτριο, το 2.14% από υψηλό και το 0.13% από πολύ υψηλό κίνδυνο. Το 93.37% της κατακλυζόμενης έκτασης χαρακτηρίζεται από χαμηλό και πολύ χαμηλό κίνδυνο εξαιτίας του συνδυασμού της χαμηλής και πολύ χαμηλής τρωτότητας με τη χαμηλή και μέτρια επικινδυνότητα. Ακόμη και σε σημεία όπου η επικινδυνότητα είναι πολύ υψηλή, όταν συνδυάζεται με πολύ χαμηλή τρωτότητα ο κίνδυνος πλημμύρας που προκύπτει είναι χαμηλός ή μέτριος καθώς το ίδιο προκύπτει και από το αντίστροφο (συνδυασμός υψηλής τρωτότητας με χαμηλή επικινδυνότητα). Ο υψηλός και πολύ υψηλός κίνδυνος απαντώνται κυρίως στους Δήμους Νέστου, Τοπείρου, Ξάνθης, Αβδήρων, Ιάσμου, Κομοτηνής, Αρριανών και Μαρωνείας – Σαπών.

- Λιμναίες ροές

Η έκταση που κατακλύζεται από πλημμύρα, για περίοδο επαναφοράς $T=50$ έτη, από τις λίμνες Βιστωνίδα και Ισμαρίδα ανέρχεται σε 56.98 km².

Για $T=50$ έτη, προέκυψε, ότι η επικινδυνότητα λαμβάνει τιμές 0.2 - 0.4 στο 10.94% της κατακλυζόμενης έκτασης, τιμές 0.4 - 0.6 για το 25.13%, τιμές 0.6 - 0.8 για το 39.17% και τιμές 0.8 - 1 για το 24.75%.

Όπως παρατηρείται στην περιοχή κατάκλυσης το 16.41% χαρακτηρίζεται από πολύ χαμηλό κίνδυνο, το 59.09% από χαμηλό, το 18.94% από μέτριο, το 5.30% από υψηλό και το 0.25% από πολύ υψηλό

κίνδυνο. Το 75.51% της κατακλυζόμενης έκτασης χαρακτηρίζεται από χαμηλό και πολύ χαμηλό κίνδυνο εξαιτίας του συνδυασμού της χαμηλής και πολύ χαμηλής τρωτότητας με τη χαμηλή και μέτρια επικινδυνότητα. Ακόμη και σε σημεία όπου η επικινδυνότητα είναι πολύ υψηλή, όταν συνδυάζεται με πολύ χαμηλή τρωτότητα ο κίνδυνος πλημμύρας που προκύπτει είναι χαμηλός ή μέτριος καθώς το ίδιο προκύπτει και από το αντίστροφο (συνδυασμός υψηλής τρωτότητας με χαμηλή επικινδυνότητα). Ο υψηλός και πολύ υψηλός κίνδυνος απαντώνται κυρίως στους Δήμους Αβδήρων, Ιάσμου, Κομοτηνής, και Μαρωνείας - Σαπών.

- Ανύψωση Μέσης Στάθμης Θάλασσας

Η έκταση που κατακλύζεται από πλημμύρα, προκαλούμενη από την ανύψωση της μέσης στάθμης της θάλασσας, για περίοδο επαναφοράς $T=50$ έτη, ανέρχεται σε 54.91 km².

Για $T=50$ έτη προέκυψε, ότι η επικινδυνότητα λαμβάνει τιμές 0.2 - 0.4 στο 28.83% της κατακλυζόμενης έκτασης και τιμές 0.4 - 0.6 για το 71.18% αυτής.

Όπως παρατηρείται στην περιοχή κατάκλυσης το 60.18% χαρακτηρίζεται από πολύ χαμηλό κίνδυνο, το 38.34% από χαμηλό, το 1.19% από μέτριο, το 0.30% από υψηλό και μηδενικό πολύ υψηλό κίνδυνο. Το 98.51% της κατακλυζόμενης έκτασης χαρακτηρίζεται από χαμηλό και πολύ χαμηλό κίνδυνο εξαιτίας του συνδυασμού της χαμηλής και πολύ χαμηλής τρωτότητας με τη χαμηλή και μέτρια επικινδυνότητα. Ακόμη και σε σημεία όπου η επικινδυνότητα είναι πολύ υψηλή, όταν συνδυάζεται με πολύ χαμηλή τρωτότητα ο κίνδυνος πλημμύρας που προκύπτει είναι χαμηλός ή μέτριος καθώς το ίδιο προκύπτει και από το αντίστροφο (συνδυασμός υψηλής τρωτότητας με χαμηλή επικινδυνότητα). Ο υψηλός και πολύ υψηλός κίνδυνος απαντώνται κυρίως στους Δήμους Καβάλας, Νέστου, Τοπεύρου και Κομοτηνής.

Αποτίμηση έντασης πλημμύρας και αξιολόγηση επιπτώσεων πλημμύρας (T100)

- Ποτάμιες ροές

Το μέγεθος της περιοχής που κατακλύζεται από πλημμύρα των ποτάμιων ροών, περιόδου επαναφοράς $T=100$ έτη, εντός της ΖΔΥΚΠ GR12RAK0001, ανέρχεται σε 381.90 km².

Από το συνδυασμό βάθους και ταχύτητας ροής προέκυψε, ότι η επικινδυνότητα λαμβάνει τιμές 0.2 - 0.4 στο 47.53% της κατακλυζόμενης έκτασης, τιμές 0.4 - 0.6 για το 37.56%, τιμές 0.6 - 0.8 για το 11.11% και τιμές 0.8 - 1 για το 3.79%.

Όπως παρατηρείται στην περιοχή κατάκλυσης το 58.53% χαρακτηρίζεται από πολύ χαμηλό κίνδυνο, το 34.53% από χαμηλό, το 4.68% από μέτριο, το 2.11% από υψηλό και το 0.15% από πολύ υψηλό κίνδυνο. Το 93.06% της κατακλυζόμενης έκτασης χαρακτηρίζεται από χαμηλό και πολύ χαμηλό κίνδυνο εξαιτίας του συνδυασμού της χαμηλής και πολύ χαμηλής τρωτότητας με τη χαμηλή και μέτρια επικινδυνότητα. Ακόμη και σε σημεία όπου η επικινδυνότητα είναι πολύ υψηλή, όταν συνδυάζεται με πολύ χαμηλή τρωτότητα ο κίνδυνος πλημμύρας που προκύπτει είναι χαμηλός ή μέτριος καθώς το ίδιο προκύπτει και από το αντίστροφο (συνδυασμός υψηλής τρωτότητας με χαμηλή επικινδυνότητα). Ο υψηλός και πολύ υψηλός κίνδυνος απαντώνται κυρίως στους Δήμους Νέστου, Τοπεύρου, Ξάνθης, Αβδήρων, Ιάσμου, Κομοτηνής, Αρριανών και Μαρωνείας - Σαπών.

- Λιμναίες ροές

Η έκταση που κατακλύζεται από πλημμύρα, για περίοδο επαναφοράς $T=100$ έτη, από τις λίμνες Βιστωνίδα και Ισμαρίδα ανέρχεται σε 63.28 km².

Για $T=100$ έτη προέκυψε, ότι η επικινδυνότητα λαμβάνει τιμές 0.2 - 0.4 στο 9.54% της κατακλυζόμενης έκτασης, τιμές 0.4 - 0.6 για το 22.95%, τιμές 0.6 - 0.8 για το 34.88% και τιμές 0.8 - 1 για το 32.64%.

Όπως παρατηρείται στην περιοχή κατάκλυσης το 15.38% χαρακτηρίζεται από πολύ χαμηλό κίνδυνο, το 57.58% από χαμηλό, το 20.75% από μέτριο, το 6.06% από υψηλό και το 0.23% από πολύ υψηλό κίνδυνο. Το 72.96% της κατακλυζόμενης έκτασης χαρακτηρίζεται από χαμηλό και πολύ χαμηλό κίνδυνο εξαιτίας του συνδυασμού της χαμηλής και πολύ χαμηλής τρωτότητας με τη χαμηλή και μέτρια επικινδυνότητα. Ακόμη και σε σημεία όπου η επικινδυνότητα είναι πολύ υψηλή, όταν συνδυάζεται με πολύ χαμηλή τρωτότητα ο κίνδυνος πλημμύρας που προκύπτει είναι χαμηλός ή μέτριος καθώς το ίδιο προκύπτει και από το αντίστροφο (συνδυασμός υψηλής τρωτότητας με χαμηλή επικινδυνότητα). Ο υψηλός και πολύ υψηλός κίνδυνος απαντώνται κυρίως στους Δήμους Αβδήρων, Ιάσμου, Κομοτηνής, και Μαρωνείας - Σαπών.

- Ανύψωση Μέσης Στάθμης Θάλασσας

Η ανύψωση της μέσης στάθμης της θάλασσας προκαλεί πλημμύρα, που για περίοδο επαναφοράς $T=100$ έτη, ανέρχεται σε 66.18 km².

Για $T=100$ έτη προέκυψε, ότι η επικινδυνότητα λαμβάνει τιμές 0.2 - 0.4 στο 22.98% της κατακλυζόμενης έκτασης και τιμές 0.4 - 0.6 για το 77.02%.

Όπως παρατηρείται στην περιοχή κατάκλυσης το 52.19% χαρακτηρίζεται από πολύ χαμηλό κίνδυνο, το 45.29% από χαμηλό, το 2.12% από μέτριο, το 0.40% από υψηλό και μηδενικό πολύ υψηλό κίνδυνο. Το 97.48% της κατακλυζόμενης έκτασης χαρακτηρίζεται από χαμηλό και πολύ χαμηλό κίνδυνο εξαιτίας του συνδυασμού της χαμηλής και πολύ χαμηλής τρωτότητας με τη χαμηλή και μέτρια επικινδυνότητα. Ακόμη και σε σημεία όπου η επικινδυνότητα είναι πολύ υψηλή, όταν συνδυάζεται με πολύ χαμηλή τρωτότητα ο κίνδυνος πλημμύρας που προκύπτει είναι χαμηλός ή μέτριος καθώς το ίδιο προκύπτει και από το αντίστροφο (συνδυασμός υψηλής τρωτότητας με χαμηλή επικινδυνότητα). Ο υψηλός και πολύ υψηλός κίνδυνος απαντώνται κυρίως στους Δήμους Νέστου και Τοπείρου.

Αποτίμηση έντασης πλημμύρας και αξιολόγηση επιπτώσεων πλημμύρας (T1 000)

- Ποτάμιες ροές

Για περίοδο επαναφοράς $T=1 000$ έτη η κατακλυζόμενη έκταση της ΖΔΥΚΠ GR12RAK0001, από ποτάμιες ροές, είναι 656.22 km².

Από το συνδυασμό βάθους και ταχύτητας ροής προέκυψε, ότι η επικινδυνότητα λαμβάνει τιμές 0.2 - 0.4 στο 37.26% της κατακλυζόμενης έκτασης, τιμές 0.4 - 0.6 για το 37.65%, τιμές 0.6 - 0.8 για το 16.12% και τιμές 0.8 - 1 για το 8.98%.

Όπως παρατηρείται στην περιοχή κατάκλυσης το 50.47% χαρακτηρίζεται από πολύ χαμηλό κίνδυνο, το 41.08% από χαμηλό, το 5.55% από μέτριο, το 2.14% από υψηλό και το 0.30% από πολύ υψηλό κίνδυνο. Το 91.55% της κατακλυζόμενης έκτασης χαρακτηρίζεται από χαμηλό και πολύ χαμηλό κίνδυνο εξαιτίας του συνδυασμού της χαμηλής και πολύ χαμηλής τρωτότητας με τη χαμηλή και μέτρια επικινδυνότητα. Ακόμη και σε σημεία όπου η επικινδυνότητα είναι πολύ υψηλή, όταν συνδυάζεται με πολύ χαμηλή τρωτότητα ο κίνδυνος πλημμύρας που προκύπτει είναι χαμηλός ή

μέτριος καθώς το ίδιο προκύπτει και από το αντίστροφο (συνδυασμός υψηλής τρωτότητας με χαμηλή επικινδυνότητα). Ο υψηλός και πολύ υψηλός κίνδυνος απαντώνται στους οικισμούς των Δήμων Νέστου, Τοπείρου, Ξάνθης, Αβδήρων, Ιάσμου, Κομοτηνής, Αρριανών και Μαρωνείας - Σαπών με τον πολύ υψηλό κίνδυνο να εντοπίζεται στους Δήμους Τοπείρου, Ξάνθης και Κομοτηνής.

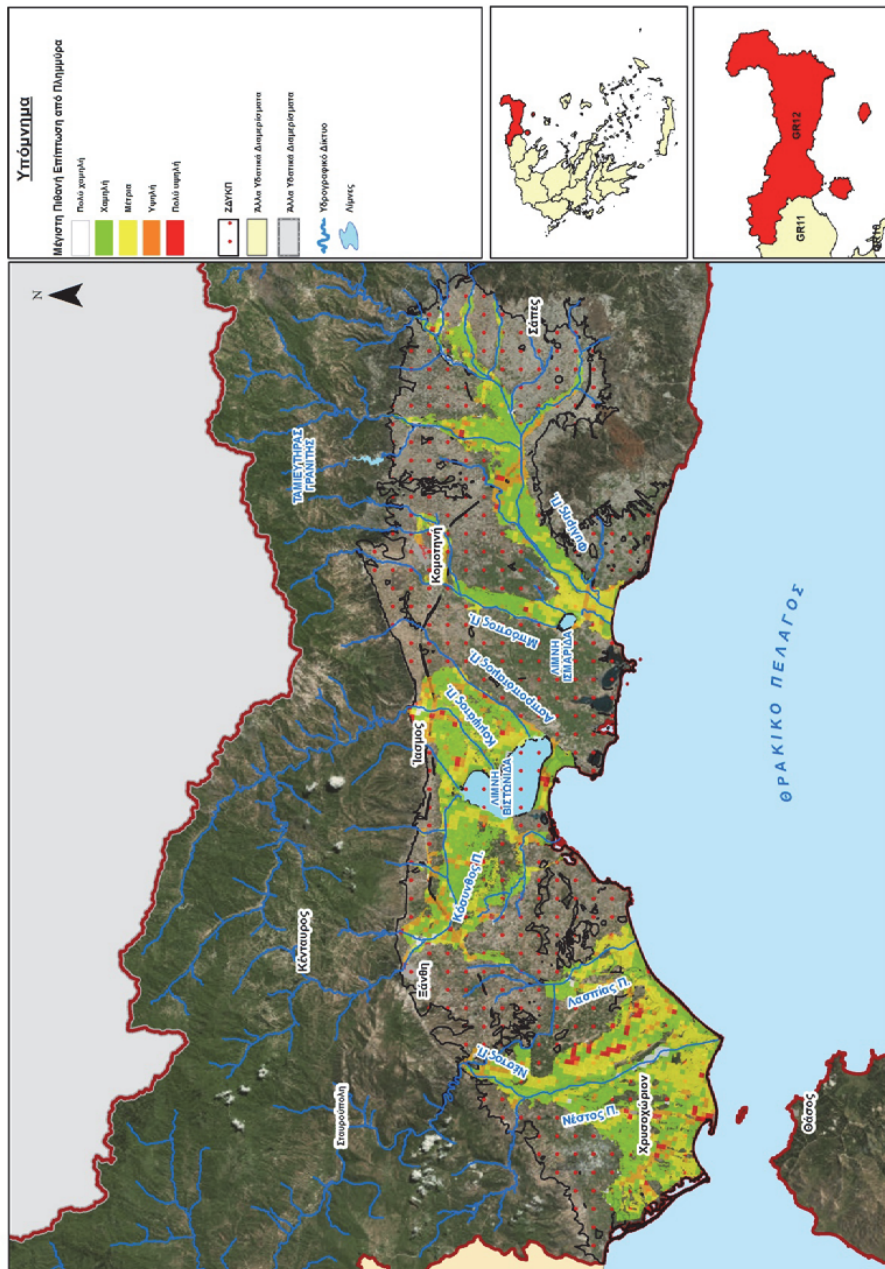
- Λιμναίες ροές

Για περίοδο επαναφοράς $T=1\ 000$ έτη η κατακλυζόμενη έκταση της ΖΔΥΚΠ GR12RAK0001 είναι 73.61 km².

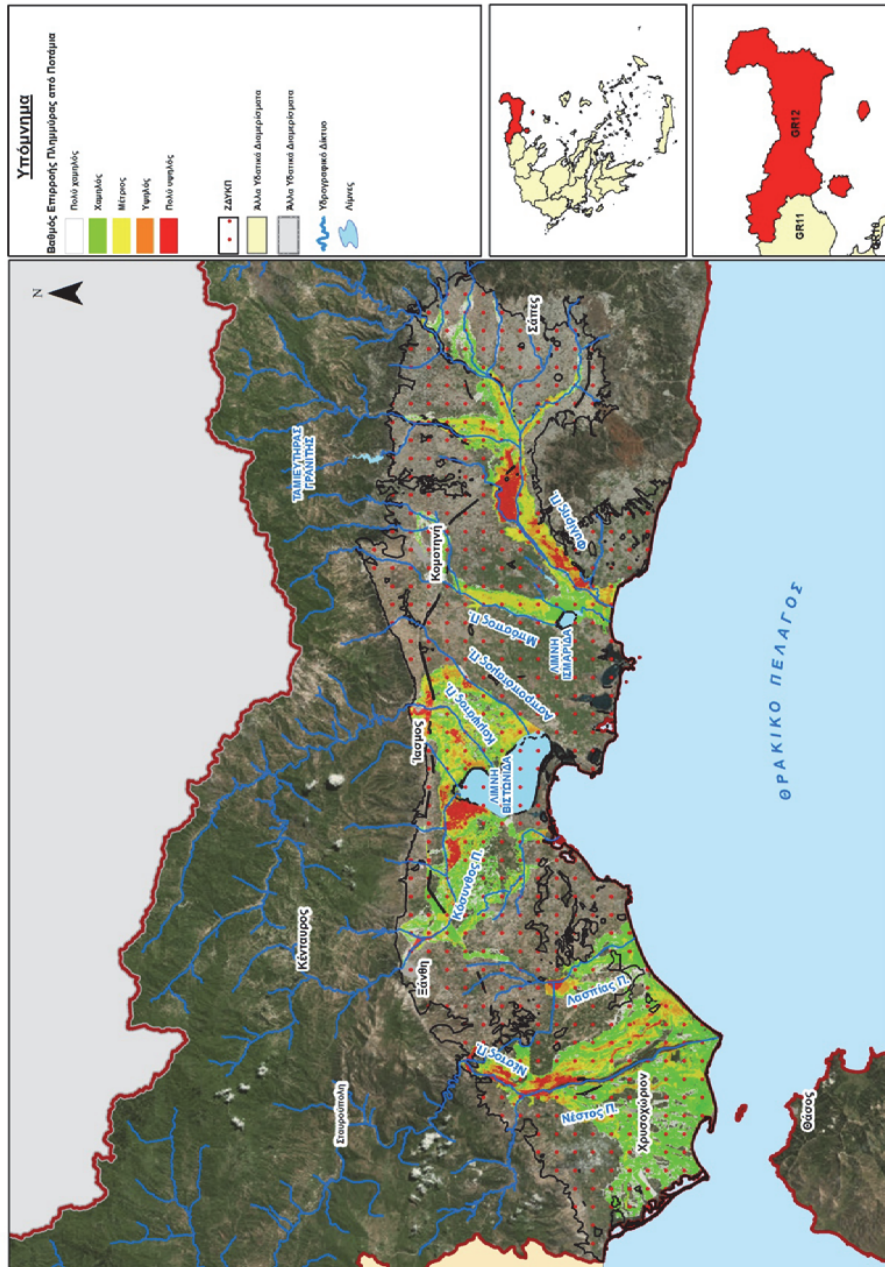
Για $T=1\ 000$ έτη προέκυψε, ότι η επικινδυνότητα λαμβάνει τιμές 0.2 - 0.4 στο 8.23% της κατακλυζόμενης έκτασης, τιμές 0.4 - 0.6 για το 18.60%, τιμές 0.6 - 0.8 για το 30.65% και τιμές 0.8 - 1 για το 42.52%.

Όπως παρατηρείται στην περιοχή κατάκλυσης το 15.89% χαρακτηρίζεται από πολύ χαμηλό κίνδυνο, το 55.51% από χαμηλό, το 22.67% από μέτριο, το 5.72% από υψηλό και το 0.21% από πολύ υψηλό κίνδυνο. Το 71.40% της κατακλυζόμενης έκτασης χαρακτηρίζεται από χαμηλό και πολύ χαμηλό κίνδυνο εξαιτίας του συνδυασμού της χαμηλής και πολύ χαμηλής τρωτότητας με τη χαμηλή και μέτρια επικινδυνότητα. Ακόμη και σε σημεία όπου η επικινδυνότητα είναι πολύ υψηλή, όταν συνδυάζεται με πολύ χαμηλή τρωτότητα ο κίνδυνος πλημμύρας που προκύπτει είναι χαμηλός ή μέτριος καθώς το ίδιο προκύπτει και από το αντίστροφο (συνδυασμός υψηλής τρωτότητας με χαμηλή επικινδυνότητα). Ο υψηλός και πολύ υψηλός κίνδυνος απαντώνται κυρίως στους Δήμους Αβδήρων, Ιάσμου, Κομοτηνής, και Μαρωνείας - Σαπών.

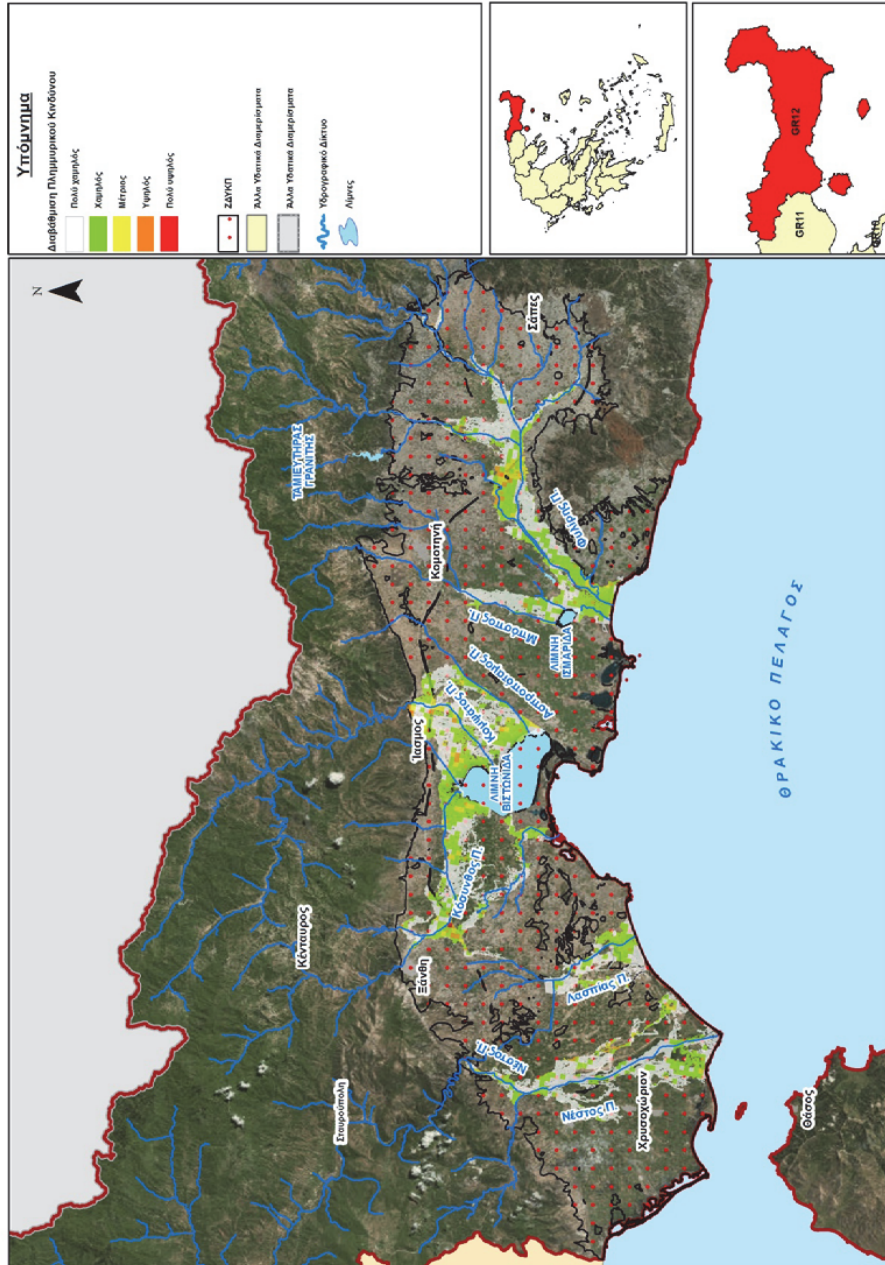
Στα ακόλουθα σχήματα παρουσιάζονται ο χάρτης μέγιστης πιθανής επίπτωσης πλημμύρας στο ΥΔ της Θράκης όπως καταρτίστηκε για $T=1\ 000$ έτη, οι χάρτες του βαθμού επιρροής της πλημμύρας για περιόδους επαναφοράς ($T=50$, $T=100$, $T=1\ 000$ έτη) και οι χάρτες της αποτίμησης επιπτώσεων πλημμύρας για περιόδους επαναφοράς ($T=50$, $T=100$, $T=1\ 000$ έτη).



Σχήμα 8.4: Χάρτης μέγιστης πιθανής επίπτωσης πλημμύρας ΥΔ Θράκης (Τ=1 000 έτη)



Σχήμα 8.7: Χάρτης βαθμού επιρροής πλημμύρας ΥΑ Θράκης (Τ=1 000 έτη)



Σχήμα 8.9: Χάρτης αποτίμησης επιπτώσεων πλημμύρας ΥΔ Θράκης (T=100 έτη)

8.4 Αξιολόγηση τρωτότητας σε εδαφική διάβρωση

8.4.1 Μεθοδολογική Προσέγγιση

Για την αξιολόγηση της τρωτότητας σε μεταφερόμενα ιζήματα και εδαφική διάβρωση χρησιμοποιήθηκε μια ευρέως αποδεκτή εμπειρική μέθοδος εκτίμησης της εδαφικής απώλειας, η τροποποιημένη Παγκόσμια Εξίσωση Εδαφικής Απώλειας (Universal Soil Loss Equation - RUSLE), η οποία λαμβάνει υπόψη της τη διαβρωτικότητα της βροχόπτωσης, τη διαβρωσιμότητα του εδάφους, τη μορφολογία του εδάφους, τη φυτοκάλυψη του εδάφους και τη διαχείριση των εδαφών κατά της διάβρωσης. Χρησιμοποιήθηκαν πρωτογενή δεδομένα πεδίου του Ευρωπαϊκού Γραφείου Εδαφών (ESB) και εκτιμήθηκε η συνολική ετήσια απώλεια εδάφους εντός της ΖΔΥΚΠ και η ετήσια ποσότητα εδάφους (στερεοπαροχή) που δύναται να εισέλθει στην ΖΔΥΚΠ. Τέλος, επισημάνθηκαν περιοχές εντός της ΖΔΥΚΠ όπου υπάρχει το ενδεχόμενο πλημμυρών με αυξημένο ποσοστό μεταφερόμενων ιζημάτων ή ροή λάσπης. Λεπτομερή στοιχεία για την μεθοδολογία που χρησιμοποιήθηκε δίδονται στο Τεύχος 8 (Χάρτες Κινδύνων Πλημμύρας) που συνοδεύει το παρόν ΣΔΚΠ.

Στο Υδατικό Διαμέρισμα Θράκης, περιοχές με μέτρια και υψηλή εδαφική απώλεια εντοπίζονται στα όρη και κυρίως στις παρυφές των όρεων. Μεγάλη έκταση εδαφικής απώλειας εντοπίζεται στον ορεινό όγκο της Ανατολικής Ροδόπης, μικρότερη στην Δυτική Ροδόπη, μικρή στα Όρη Λεκάνης. Οι μεγάλες κλίσεις, οι υψηλές βροχοπτώσεις, η απουσία διαχείρισης των εδαφών κατά της διάβρωσης στα ορεινά, επιφέρουν αξιόλογα μεγέθη εδαφικής απώλειας.

Στις περιοχές των ΖΔΥΚΠ παρατηρείται να μεν μεγάλη διαβρωσιμότητα του εδάφους και πολύ υψηλές τιμές φυτοκάλυψης, αλλά εξαιτίας κυρίως του ομαλού ανάγλυφου και δευτερευόντως των πρακτικών ενίσχυσης των αγρών έναντι της διάβρωσης, η εδαφική απώλεια λαμβάνει τελικά πολύ χαμηλές τιμές. Από τις εκτιμήσεις της εδαφικής απώλειας και αξιολογώντας το υδρογραφικό δίκτυο (ως μέσο μεταφοράς της εδαφικής απώλειας) και το ανάγλυφο (ρυθμιστικός παράγοντας απόθεσης εδαφικής απώλειας), επισημάνθηκαν περιοχές εντός ΖΔΥΚΠ όπου υπάρχει το ενδεχόμενο πλημμυρών με αυξημένο ποσοστό μεταφερόμενων ιζημάτων ή ροή λάσπης.

8.4.2 Αποτελέσματα Αξιολόγησης

8.4.2.1 Πεδιάδα Ξάνθης-Κομοτηνής (χαμηλές ζώνες ποταμών Νέστου, Κόσυνθου, Κομψάτου, Ασπροποτάμου, Μποσμπούζη, Φιλιουρή και παρόχθιες εκτάσεις λίμνης Βιστωνίδας) (GR12RAK0001)

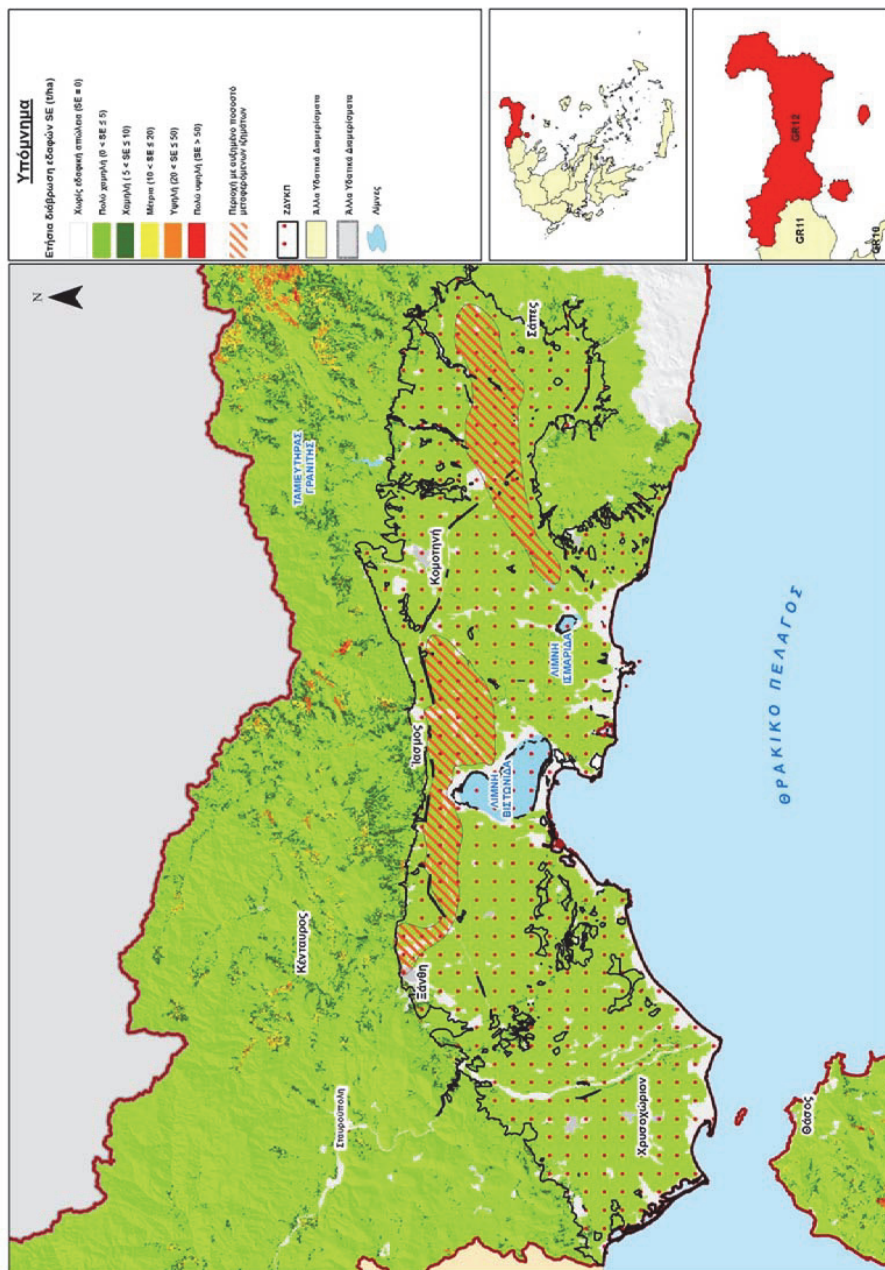
Η ζώνη δεν παρουσιάζει ιδιαίτερα προβλήματα διάβρωσης. Περιοχές μικρής έκτασης με χαμηλή, μέτρια και κατά τόπους υψηλή εδαφική απώλεια εντοπίζονται στις απολήξεις των όρεων Λεκάνης (οικισμούς Πετροπηγή, Πέρνη) και της οροσειράς της Ροδόπης (περιοχή Ξάνθης, Μέγα Τύμπανο, Σέλερο, Κοπτερό, Μίσχος, Σύμβολα, Νέο Καλλυντήρι, Κίνυρα, μεταξύ του Ίμερου και Σεβαστής).

Στις ανάντη λεκάνες απορροής που απορρέουν εντός ΖΔΥΚΠ εντοπίζονται περιοχές διαφορετικού ποσοστού εδαφικής απώλειας, μειούμενου από ανατολικά προς τα δυτικά. Ανατολικά έχουμε σημαντική εδαφική απώλεια στα ανάντη του π. Φυλίρη και Σιδηρορρέματος, μέτρια στα ανάντη των ποταμών Κόσυνθου και Κομψάτου (κεντρικό τμήμα), ενώ δυτικότερα πολύ χαμηλή εδαφική απώλεια υπολογίζεται στα ανάντη του υδρογραφικού του π. Νέστου.

Μεγαλύτερο ποσοστό μεταφερόμενων ιζημάτων αναμένεται ανατολικά στη ΖΔΥΚΠ κυρίως μέσω της

απορροής του π. Φιλύρη και Σιδηρορρέματος και συγκεκριμένα από τις περιοχές που εισέρχονται στις ΖΔΥΚΠ (ανατολικά της Κομοτηνής) μέχρι τη λίμνη Ισμαρίδα και τη θάλασσα (Ίμερος). Επίσης μεγάλο ποσοστό μεταφερόμενων ιζημάτων αναμένεται κεντρικά στη ΖΔΥΚΠ στα ανάντη της Βιστωνίδας, από την Ξάνθη μέχρι την Κομοτηνή εξαιτίας της αξιόλογης στερεοαπορροής που αναμένεται, μέσω του υδρογραφικού δικτύου των ποταμών Κόσυνθου και Κομψάτου. Αντίθετα στην δυτική περιοχή της ΖΔΥΚΠ, στη Δελταϊκή πεδιάδα του Νέστου δεν αναμένεται αυξημένο ποσοστό ιζήματος-λασπορροής εξαιτίας των τριών ταμειυτήρων (Πλατανόβρυσης, Θησαυρού και Γρατίνης) οι οποίοι πρακτικά δέχονται την ανάντη τους στερεοπαροχή).

Στο ακόλουθο σχήμα παρουσιάζεται ο χάρτης τρωτότητας σε εδαφική διάβρωση στο ΥΔ της Θράκης.



Σχήμα 8.11: Χάρτης τρωτότητας σε εδαφική διάβρωση στο ΥΔ Θράκης

8.5 Παρουσίαση Χαρτών Κινδύνων Πλημμύρας

8.5.1 Χάρτες κινδύνων Πλημμύρας

Οι Χάρτες Κινδύνων Πλημμύρας (flood risk maps) παρουσιάζουν τις αρνητικές επιπτώσεις στον πληθυσμό, την οικονομική δραστηριότητα, το περιβάλλον και την πολιτισμική κληρονομιά εντός των περιοχών κατάκλυσης, όπως αυτές προέκυψαν από την υδραυλική ανάλυση για τις εξεταζόμενες περιόδους επαναφοράς (T=50, 100, 1 000) και παρουσιάζονται στους Χάρτες Επικινδυνότητας Πλημμύρας (flood hazard maps). Πιο συγκεκριμένα στους χάρτες παρουσιάζονται:

- **Οι επιπτώσεις της πλημμύρας στο πληθυσμό:** απεικονίζονται οι οικισμοί και ο πληθυσμός που θίγεται, οι ρυπογόνες δραστηριότητες που βρίσκονται μέσα στη ζώνη πλημμύρας και μπορεί να επηρεάσουν την υγεία των πολιτών, οι κοινωνικές, διοικητικές και λοιπές υποδομές που μπορεί να επηρεάσουν την υγεία και την ασφάλεια των πολιτών. Σε οικισμούς άνω των 3 000 κατοίκων που κατακλύζονται εν μέρει, ο εν δυνάμει θιγόμενος πληθυσμός προκύπτει ως το γινόμενο της επιφάνειας κατάκλυσης και της πυκνότητας του πληθυσμού. Για οικισμούς μικρού μεγέθους (<3 000 κατ.) ο υπολογισμός της κατακλυζόμενης έκτασης δεν θεωρείται αξιόπιστος όταν αυτή έχει μέγεθος μικρότερο του μεγέθους του κελιού της υδραυλικής προσομοίωσης. Ως εκ τούτου, το σύνολο του πληθυσμού του οικισμού αποτελεί, εν δυνάμει θιγόμενο πληθυσμό.
- **Οι επιπτώσεις της πλημμύρας στις οικονομικές δραστηριότητες:** απεικονίζονται οι οικισμοί που κατακλύζονται (επιπτώσεις στην ακίνητη περιουσία), αγροτική γη, κτηνοτροφικές μονάδες, βιομηχανίες, βιομηχανικές ζώνες, βιομηχανικές περιοχές και βιομηχανικά πάρκα, έργα διαχείρισης στερεών αποβλήτων, αναπτυσσόμενες και αναπτυγμένες τουριστικά περιοχές, το οδικό και σιδηροδρομικό δίκτυο, οι εγκαταστάσεις επεξεργασίας λυμάτων, δομές υγείας και πολιτικής προστασίας και εγκαταστάσεις εκπαίδευσης και αθλητισμού. Επίσης, αποτυπώνονται οι περιοχές των αεροδρομίων, οι υδρευτικές γεωτρήσεις, πολιτιστικές δραστηριότητες/ αρχαιολογικοί χώροι/ χώροι πολιτιστικής κληρονομιάς και οι υποσταθμοί της ΔΕΗ. Η καταγραφή των συγκεκριμένων χρήσεων και δραστηριοτήτων υλοποιείται με τη χρήση του Γεωγραφικού Συστήματος Πληροφοριών ArcGIS και ο κίνδυνος προκύπτει για τις μεν σημειακές αν βρίσκονται ή όχι εντός της κατακλυσθείσας περιοχής και για τις δε εκτατικές λαμβάνεται η επιφάνειά τους που βρίσκεται εντός της κατακλυσθείσας περιοχής. Ειδικότερα για υποδομές όπως το σιδηροδρομικό και οδικό δίκτυο και τα αεροδρόμια απαιτείται η γνώση της στάθμης τους, η οποία θεωρείται ότι περιλαμβάνεται στην γεωμετρία του εδάφους, όπως αποδόθηκε με βάση το ψηφιακό μοντέλο εδάφους (DEM) της Κτηματολόγιο Α.Ε, προκειμένου να αξιολογηθεί στην συνέχεια η αναγκαιότητα λήψης μέτρων.
- **Οι επιπτώσεις της πλημμύρας στο περιβάλλον:** απεικονίζονται οι κατηγορίες προστατευόμενων περιοχών του Παραρτήματος V (παρ. Α παρ.1, 3 και 5) του άρθρου 19 του ΠΔ 51/2007 του Σχεδίου Διαχείρισης των ΛΑΠ του ΥΔ Θράκης σύμφωνα με την Οδηγία 2000/60/ΕΚ, οι οποίες είναι, οι περιοχές που προορίζονται για άντληση ύδατος για ανθρώπινη κατανάλωση (υπόγεια και επιφανειακά υδατικά συστήματα), οι περιοχές που προορίζονται για την προστασία οικοτόπων ή ειδών, (συμπεριλαμβανομένων των περιοχών Natura 2000) και τα υδατικά συστήματα που έχουν χαρακτηριστεί ως ύδατα αναψυχής συμπεριλαμβανομένων των περιοχών που έχουν χαρακτηριστεί ως ύδατα κολύμβησης. Ο κίνδυνος πλημμύρας προκύπτει μόνο για το τμήμα των περιοχών αυτών που βρίσκεται εντός της κατακλυζόμενης περιοχής, σε κάθε περίοδο

επαναφοράς. Για την αποτύπωση των προστατευόμενων περιοχών χρησιμοποιούνται στοιχεία και δεδομένα όπως αυτά ήταν διαθέσιμα μέχρι την ολοκλήρωση των χαρτών Επικινδυνότητας και Κινδύνων Πλημμύρας, δηλαδή μέχρι τον Μάρτιο του 2017.

- **Άλλες δυνητικά αρνητικές επιπτώσεις:** απεικονίζεται η εδαφική απώλεια σε t/ha στο ΥΔ, ως αποτέλεσμα της εφαρμογής του μοντέλου εδαφικής διάβρωσης RUSLE.

Οι χάρτες κινδύνων πλημμύρας περιλαμβάνονται στο Τεύχος 8 (Χάρτες Κινδύνων Πλημμύρας), είναι αναρτημένοι στον ειδικά διαμορφωμένο ιστότοπο του ΥΠΕΝ (<http://floods.ypeka.gr/index.php/xartes-kindynoy/thraki-gr12-2>) και παρουσιάζονται σε πινακίδες κλίμακας 1:25 000, για όλες τις περιόδους επαναφοράς που εξετάζονται, εκτός από τον χάρτη τρωτότητας σε εδαφική διάβρωση. Η επιλογή της κλίμακας αυτής έγινε διότι οι εκτάσεις που κατακλύζονται σε όλα τα σενάρια που εξετάστηκαν είναι στην συντριπτική τους πλειοψηφία αγροτικές και φυσικές περιοχές, όχι αστικές περιοχές. Η κλίμακα αυτή δίνει επαρκή ακρίβεια στην αναγνώριση τέτοιων περιοχών και προσφέρει εποπτική εικόνα της συνολικής περιοχής μελέτης σε λιγότερα φύλλα χάρτη. Συνολικά οι κατακλυζόμενες επιφάνειες εντός των ΖΔΥΚΠ του Υδατικού Διαμερίσματος της Θράκης, καλύπτονται από δέκα τρεις (13) πινακίδες, οι οποίες ακολουθούν τις προδιαγραφές διανομής πινακίδων στο σύστημα αναφοράς ΕΓΣΑ 87.

Σε σχέση με το υδραυλικό μοντέλο, η ακρίβεια των αποτελεσμάτων, εξαρτάται από το μέγεθος του κανάβου που έχει χρησιμοποιηθεί στις επιμέρους επιλύσεις και γενικά κυμαίνεται από 10x10m έως 30x30m.

Η κωδικοποίηση των πινακίδων έγινε βάσει των προδιαγραφών της διανομής ΕΓΣΑ 87 και κάθε πινακίδα έχει ένα μοναδικό αριθμό. Η κωδικοποίηση των πινακίδων φαίνεται στην κλείδα που υπάρχει στο μέσον του κάθε χάρτη (βλ. σχήμα 7.6).

Ο τίτλος κάθε χάρτη συντίθεται από μια κωδική ονομασία η οποία είναι στα πρότυπα των κατευθύνσεων της ΕΓΥ και την εκάστοτε κωδικοποίηση της κάθε πινακίδας. Έτσι ο τίτλος του τελικού χάρτη είναι της μορφής:



Για την ΖΔΥΚΠ, δημιουργήθηκαν **τρεις (3) σειρές χαρτών**, μια για κάθε περίοδο επαναφοράς (T=50, 100, 1 000 έτη) βάσει της περιοχής κατάκλυσης από ποτάμιες ροές/λίμνες και **δύο (2) σειρές χαρτών** μια για κάθε περίοδο επαναφοράς (T=50, 100 έτη) βάσει της περιοχής κατάκλυσης από την ανύψωση της Μέσης Στάθμης της Θάλασσας. Οι πινακίδες που δημιουργήθηκαν καλύπτουν πλήρως τις κατακλυζόμενες επιφάνειες εντός ΖΔΥΚΠ του ΥΔ Θράκης. Συνολικά καταρτίστηκαν **σαράντα εννέα (49) χάρτες κινδύνων πλημμύρας**.

Για υπόβαθρο των χαρτών, επιλέχθηκε το διαθέσιμο από το διαδίκτυο WMS Service απεικόνισης ορθοφωτοχαρτών της Ε.Κ.Χ.Α. Α.Ε κλίμακας 1:5 000 (<http://gis.ktimanet.gr/wms/wmsopen/wmsserver.aspx>). Η χωρική ανάλυση των Ο/Φ είναι 20 cm για τις αστικές περιοχές και 50 cm για τις υπόλοιπες περιοχές. Οι ορθοφωτοχάρτες έχουν προκύψει από φωτοληψίες της περιόδου 2007-2009 και αποτελούν το πλέον πρόσφατα ενημερωμένο χαρτογραφικό υλικό, με τη μεγαλύτερη δυνατή ανάλυση.

Στο υπόβαθρο απεικονίστηκαν επίσης:

- Οι ονομασίες των οικισμών (κατοικημένες περιοχές),
- Ο ενδεικτικός δυνητικά θιγόμενος πληθυσμός με ανάλογη διαβάθμιση,
- Υγειονομικές Μονάδες,
- Χώροι Αθλητισμού,
- Χώροι Πολιτιστικής κληρονομιάς,
- Εκπαιδευτικά κτίρια,
- Δομές πολιτικής προστασίας,
- Τουριστικές Ζώνες,
- Χώροι Υγειονομικής Ταφής Απορριμμάτων (ΧΥΤΑ),
- Χώροι Ανεξέλεγκτης Διάθεσης Αποβλήτων (ΧΑΔΑ),
- Βιομηχανικά Πάρκα (ΒΙΟΠΑ) και Βιομηχανικές Περιοχές (ΒΙΠΕ),
- Βιομηχανικές μονάδες,
- Κτηνοτροφικές μονάδες,
- Οδικό και Σιδηροδρομικό δίκτυο,
- Υδρευτικές Γεωτρήσεις,
- Εγκαταστάσεις Επεξεργασίας Λυμάτων (ΕΕΛ),
- Αεροδρόμια,
- Αγροτικές περιοχές (Θερμοκήπια, ρυζοκαλλιέργειες και λοιπές καλλιέργειες),
- Προστατευόμενες περιοχές,
- Υποσταθμοί ΔΕΗ,
- Επιφάνεια κατάκλυσης
- Όρια των γειτονικών Υδατικών Διαμερισμάτων,
- Τα όρια της Ζώνης Δυνητικά Υψηλού Κινδύνου Πλημμύρας όπως καθορίστηκε στο στάδιο της προκαταρκτικής αξιολόγησης.

Επισημαίνεται ότι τα γεωχωρικά δεδομένα ορισμένων εγκαταστάσεων και δραστηριοτήτων δεν ήταν διαθέσιμα σε ψηφιακά αρχεία και η πληροφορία αποκτήθηκε μέσω φωτοερμηνείας. Επιπλέον, τα στοιχεία που χρησιμοποιήθηκαν προέκυψαν από χάρτες με διαφορετική κλίμακα και ακρίβεια. Τα παραπάνω επηρεάζουν την ακρίβεια των αποτελεσμάτων. Η κλίμακα απόδοσης της πληροφορίας είναι μικρότερη από 1:25 000.

8.5.2 Χάρτες Αξιολόγησης Κινδύνων Πλημμύρας

Εκτός από τους Χάρτες Κινδύνων Πλημμύρας, καταρτίστηκαν επιπρόσθετοι χάρτες, οι οποίοι περιλαμβάνονται στο Τεύχος 8 (Χάρτες Κινδύνων Πλημμύρας), ως ακολούθως:

8.5.2.1 Χάρτες Μέγιστης Πιθανής Επίπτωσης Πλημμύρας

Στο χάρτη παρουσιάστηκε η αποτίμηση της τρωτότητας, όπως αυτή προέκυψε από τις δυνητικές επιπτώσεις που καταγράφηκαν στον πληθυσμό (ΕκΑ^ο), στην οικονομική δραστηριότητα (ΕκΟ^ο), στο περιβάλλον (ΕκΠε^ο) και στην πολιτιστική κληρονομιά (ΕκΠο^ο). Η ανάλυση διεξήχθη σε κελιά μεγέθους 500 m x 500 m που οριοθετήθηκαν μέσα στη μέγιστη έκταση κατάκλυσης. Η τρωτότητα διακρίθηκε σε πέντε (5) κλάσεις, με την ακόλουθη χρωματική διαβάθμιση:

- πολύ χαμηλή με λευκό χρώμα
- χαμηλή με πράσινο ανοικτό χρώμα
- μέτρια με κίτρινο χρώμα
- υψηλή με πορτοκαλί χρώμα και
- πολύ υψηλή με κόκκινο χρώμα

Δημιουργήθηκε **ένας (1) χάρτης** για περίοδο επαναφοράς T=1 000 έτη (πλημμύρες από ποτάμιες ροές/ λίμνες) και **ένας (1) χάρτης** για περίοδο επαναφοράς T=100 έτη (πλημμύρες από ανύψωση ΜΣΘ) οι οποίοι αφορούν στο σύνολο του ΥΔ, με κλίμακες 1:175 000 (για ποτάμιες ροές/λίμνες) και 1:125 000 (από ανύψωση ΜΣΘ).

8.5.2.2 Χάρτες Βαθμού επιρροής πλημμύρας

Οι χάρτες βαθμού επιρροής πλημμύρας απεικονίζουν τα χαρακτηριστικά της πλημμύρας, σε κελιά μεγέθους 20 m x 20 m, όπως αυτά προέκυψαν από την υδραυλική ανάλυση. Για την διαβάθμιση της επικινδυνότητας της πλημμύρας και του βαθμού επιρροής της, δημιουργήθηκαν πέντε (5) κλάσεις, διαφορετικής χρωματικής διαβάθμισης, συναρτήσει του βάθους και της ταχύτητας ροής για τις πλημμύρες από ποτάμιες ροές και του βάθους για πλημμύρες από λίμνες και ανύψωση ΜΣΘ, όπως αυτές παρουσιάζονται παρακάτω:

- VL - πολύ χαμηλή, με λευκό χρώμα
- L - χαμηλή με πράσινο ανοικτό χρώμα
- M - μέτρια με κίτρινο χρώμα
- H - υψηλή με πορτοκαλί χρώμα
- VH - πολύ υψηλή με κόκκινο χρώμα

Δημιουργήθηκαν **πέντε (5) χάρτες**: τρεις για ποτάμιες ροές/λίμνες (ένας για κάθε περίοδο επαναφοράς T=50, 100, 1 000 έτη) και δύο για ανύψωση της ΜΣΘ (για περιόδους επαναφοράς T=50, 100έτη), με κλίμακες 1:175 000 για ποτάμιες ροές/λίμνες και 1:125 000 για θάλασσα.

8.5.2.3 Χάρτες αποτίμησης επιπτώσεων πλημμύρας

Οι χάρτες αποτίμησης επιπτώσεων πλημμύρας, απεικονίζουν το αποτέλεσμα της συσχέτισης των μέγιστων δυνητικών επιπτώσεων με την επικινδυνότητα της πλημμύρας, σε κελιά μεγέθους 500 x 500 m. Ο συνολικός κίνδυνος προέκυψε ως το γινόμενο του αποτελέσματος της τρωτότητας (vulnerability) με την πλημμυρική επικινδυνότητα (flood hazard). Τα αποτελέσματα αξιολόγησης του κινδύνου, ταξινομήθηκαν σε πέντε (5) κλάσεις. Οι κλάσεις αυτές σε συνδυασμό με την αντίστοιχη κατηγορία κινδύνου και την σχετική χρωματική απόδοση, αναλύονται παρακάτω:

- πολύ χαμηλός, με λευκό χρώμα

- χαμηλός, με πράσινο ανοικτό χρώμα
- μέτριο, με κίτρινο χρώμα
- υψηλός, με πορτοκαλί χρώμα
- πολύ υψηλός, με κόκκινο χρώμα

Δημιουργήθηκαν **πέντε (5) χάρτες**: τρεις για ποτάμιες ροές/λίμνες (ένας για κάθε περίοδο επαναφοράς T=50, 100, 1 000 έτη) και δύο για ανύψωση της ΜΣΘ (για περιόδους επαναφοράς T=50, 100έτη), με κλίμακες 1:175 000 για ποτάμιες ροές/λίμνες και 1:125 000 για θάλασσα.

8.5.3 Χάρτες Αξιολόγησης Τρωτότητας σε εδαφική διάβρωση

Ο **χάρτης τρωτότητας σε εδαφική διάβρωση**, απεικονίζει την εδαφική απώλεια σε t/h στο ΥΔ, αποτέλεσμα της εφαρμογής του μοντέλου εδαφικής διάβρωσης RUSLE. Προήλθε από ένα ηλεκτρονικό αρχείο στοιχείων raster (πλέγματα) με διακριτοποίηση κελιού-ψηφίδας 100 x 100m. Η εδαφική απώλεια χωρίστηκε σε πέντε κλάσεις με την ακόλουθη χρωματική κλίμακα.

- $0 < SE \leq 5$, Πολύ χαμηλή με πράσινο ανοικτό χρώμα
- $5 < SE \leq 10$, Χαμηλή με πράσινο σκούρο χρώμα
- $10 < SE \leq 20$, Μέτρια με κίτρινο χρώμα
- $20 < SE \leq 50$, Υψηλή με πορτοκαλί χρώμα
- $SE > 50$, Πολύ υψηλή με κόκκινο χρώμα
- $SE=0$, μηδενικές τιμές λαμβάνουν περιοχές που αποτελούνται από οικισμούς, κύριο οδικό δίκτυο και από υδάτινα σώματα και αντιπροσωπεύονται από λευκό χρώμα.

Ο χάρτης τρωτότητας σε εδαφική διάβρωση δεν αντιστοιχεί σε συγκεκριμένη περίοδο επαναφοράς, αφορά το σύνολο του Υδατικού Διαμερίσματος και έχει συνταχθεί σε κλίμακα 1:300 000.

9 ΣΤΟΧΟΙ ΔΙΑΧΕΙΡΙΣΗΣ ΚΙΝΔΥΝΩΝ ΠΛΗΜΜΥΡΑΣ

9.1 Γενικά

Σύμφωνα με την Οδηγία 2007/60/ΕΚ τα Κράτη Μέλη καθορίζουν στόχους που εστιάζουν:

- στη μείωση των δυνητικών αρνητικών συνεπειών που οι πλημμύρες έχουν :
 - **στην ανθρώπινη υγεία,**
 - **το περιβάλλον**
 - **την πολιτιστική κληρονομιά, και**
 - **τις οικονομικές δραστηριότητες , και/ή**
- στη μείωση των πιθανοτήτων πλημμύρας (με κατασκευαστικά ή μη έργα).

Η Οδηγία δεν εξειδικεύει τους στόχους των ΣΔΚΠ ούτε δίνει συγκεκριμένο χρονοδιάγραμμα επίτευξής τους. Εναπόκειται στα Κράτη Μέλη να αποφασίσουν για τους στόχους διαχείρισης των κινδύνων πλημμύρας που θα θέσουν και για τα μέτρα που θα συμπεριλάβουν στα ΣΔΚΠ. Υπάρχει η δυνατότητα να τεθούν υψηλοί στόχοι που η ικανοποίησή τους να ξεπερνά τον ορίζοντα της βετίας του Σχεδίου Διαχείρισης των Κινδύνων Πλημμύρας αλλά είναι στη διακριτική ευχέρεια των αρμόδιων αρχών να καθορίσουν λιγότερο απαιτητικούς στόχους, ανάλογα με τις δυνατότητές τους με χρονικό ορίζοντα την βετία.

Σύμφωνα με την Οδηγία και τα Κατευθυντήρια Κείμενα οι στόχοι:

- Δύναται να είναι γενικοί σε εθνικό επίπεδο ή ειδικοί και να αφορούν το συγκεκριμένο ΥΔ. Μία πρακτική που εφαρμόζεται σε άλλες χώρες είναι οι κατευθύνσεις των στόχων να είναι ενιαίες σε κεντρικό επίπεδο ενώ σε τοπικό να εξειδικεύονται η ποσοτικοποίηση και ο τρόπος υλοποίησης των στόχων (π.χ. ο βαθμός προστασίας έναντι πλημμύρας).
- Δύναται να αναφέρονται σε διαδικασίες (π.χ. ενίσχυση της ευαισθητοποίησης των κατοίκων σε θέματα κινδύνου πλημμύρας) ή σε συγκεκριμένους αποδέκτες (π.χ. προστασία συγκεκριμένων ευαίσθητων χρήσεων).
- Δύναται να ποσοτικοποιούνται (εφόσον υπάρχουν δεδομένα μπορεί να υιοθετηθούν προσεγγίσεις ποσοτικοποίησης, ιεράρχησης και κατάρτισης χρονοδιαγράμματος υλοποίησης των στόχων) ή απλώς να ορίζονται ποιοτικά.
- Πρέπει να λαμβάνουν υπόψη τους τόσο την κατάσταση των υδάτινων σωμάτων όπως και τους στόχους και τα μέτρα που έχουν καθοριστεί για κάθε υδάτινο σώμα στο πλαίσιο των Σχεδίων Διαχείρισης Λεκανών Απορροής Ποταμών. Πέραν της μείωσης του κινδύνου πλημμύρας μπορεί να συμβάλουν επίσης και στην επίτευξη της καλής κατάστασης των υδάτινων σωμάτων (win-win στόχοι), μπορεί όμως να οδηγούν και σε εξαιρέσεις ως προς τους στόχους της Οδηγίας Πλαίσιο για τα Ύδατα 2000/60/ΕΚ.
- Οριστικοποιούνται ύστερα από ενημέρωση και διαβούλευση με τους ενδιαφερόμενους και εμπλεκόμενους φορείς,
- Λαμβάνουν υπόψη τα αποτελέσματα των Χαρτών Επικινδυνότητας και Κινδύνων Πλημμύρας καθώς και όλες τις παραμέτρους που επηρεάζουν την εκτίμηση του κινδύνου πλημμύρας

(κοινωνικοί, οικονομικοί παράμετροι, προτεραιότητες ανάπτυξης και περιβαλλοντικής προστασίας σε κάθε ΖΔΥΚΠ).

Μέχρι σήμερα σε ευρωπαϊκό επίπεδο δεν έχει αναπτυχθεί ενιαία μεθοδολογία για τον προσδιορισμό στόχων Διαχείρισης των Κινδύνων Πλημμύρας. Έτσι, παρατηρείται μεγάλη διαφορά στις προσεγγίσεις μεταξύ των κρατών μελών.

Στον Πίνακα που ακολουθεί δίδονται ενδεικτικά στόχοι που έχουν τεθεί σε διάφορα κράτη μέλη της ΕΕ με βάση τα δημοσιοποιημένα ΣΔΚΠ.

Πίνακας 9.1: Στόχοι για τη Διαχείριση των Κινδύνων Πλημμύρας που έχουν τεθεί από Κράτη Μέλη της ΕΕ

Στόχοι Διαχείρισης Κινδύνων Πλημμύρας	Χώρα
Αποφυγή/Πρόληψη νέων κινδύνων	Γερμανία, Αυστρία, Διεθνής Επιτροπή για την προστασία του Ρήνου, Σκωτία
Πρόληψη κινδύνων	Σκωτία
Μείωση υφιστάμενων κινδύνων	Γερμανία, Ιρλανδία, Σκωτία, Αυστρία, Σλοβακία, Επιτροπή για την προστασία του Ρήνου, Ηνωμένο Βασίλειο
Αύξηση της ασφάλειας των πολιτών/προστασία της ανθρώπινης υγείας	Γαλλία/Βουλγαρία
Σταθεροποίηση σε πρώτο στάδιο και μείωση σε δεύτερο στάδιο του κόστους των ζημιών	Γαλλία
Βελτίωση των μηχανισμών αποκατάστασης των πληγέντων περιοχών	Γαλλία, Αυστρία
Μείωση αρνητικών συνεπειών κατά το επεισόδιο πλημμύρας	Γερμανία, Ηνωμένο Βασίλειο, Επιτροπή για την προστασία του Ρήνου
Συγκράτησης της αύξησης των κινδύνων πλημμύρας	Πολωνία
Διατήρηση και αύξηση της υδρολογικής απόκρισης των περιοχών	Πολωνία
Η πρόληψη/αποφυγή αύξησης της ανάπτυξης σε περιοχές ευάλωτες σε πλημμύρες	Πολωνία
Προώθηση βιώσιμων χρήσεων γης σε ευάλωτες περιοχές	Πολωνία, Ηνωμένο Βασίλειο
Εξασφάλιση προστασίας έναντι πλημμύρας περιόδου επαναφοράς 100 ετών, να μην υπάρχουν κατοικίες σε ζώνες πλημμύρας για T100 έτη, να μην κινδυνεύουν ρυπογόνες δραστηριότητες από πλημμύρες συχνότητας 250 ετών)	Φιλανδία, Γερμανία
Ευαισθητοποίηση των κατοίκων, Ενημέρωση για τον κίνδυνο/αύξηση της ετοιμότητας των κατοίκων	Ηνωμένο Βασίλειο, Αυστρία/Βουλγαρία
Εξασφάλιση ενός τεχνικο-οικονομικά βιώσιμου επιπέδου προστασίας	Ηνωμένο Βασίλειο
Εφαρμογή σχεδίων ανάσχεσης πλημμύρας στην ανάντη λεκάνη	Ηνωμένο Βασίλειο, Ιρλανδία, Επιτροπή για την προστασία του Ρήνου
Αποκατάσταση της φυσικής λειτουργίας των ποταμών όπου είναι δυνατόν	Ηνωμένο Βασίλειο

Στόχοι Διαχείρισης Κινδύνων Πλημμύρας	Χώρα
Επίτευξη των στόχων της ΟΠΥ	Ιρλανδία
Βελτίωσης προστασίας περιβάλλοντος	Βουλγαρία
Βελτίωση των διοικητικών δομών για την αντιμετώπιση των κινδύνων πλημμύρας	Βουλγαρία
Μείωση της Επικινδυνότητας Πλημμύρας	Κύπρος
Περιορισμός της Έκθεσης στην πλημμύρα	Κύπρος
Μείωση της Τρωτότητας στην πλημμύρα	Κύπρος

9.2 Κύρια Θέματα Διαχείρισης Κινδύνων Πλημμύρας στο Υδατικό Διαμέρισμα Θράκης

Τα κυριότερα θέματα της Διαχείρισης Κινδύνων Πλημμύρας στο Υδατικό Διαμέρισμα της Θράκης συνοψίζονται στα εξής:

- Οι υψηλές πλημμυρικές παροχές και αδυναμία της κοίτης των υδατορεμάτων να παροχετεύσουν τις πλημμυρικές αιχμές.
- **Η μορφολογία** αλλά και οι **στενώσεις της κοίτης** των υδατορεμάτων σε επιμέρους τμήματα, **εξαιτίας** της υδροχαρούς βλάστησης, της συσσώρευσης φερτών υλών και των διατομών κάποιων εγκάρσιων τεχνικών έργων.
- Ο περιορισμός ή και η **κάλυψη της κοίτης** των υδατορεμάτων για την εξυπηρέτηση διάφορων **ανθρωπογενών χρήσεων**.
- Η αποσπασματική αντιπλημμυρική προστασία.

Με βάση τις αναλύσεις επικινδυνότητας και κινδύνων πλημμύρας στο πλαίσιο του παρόντος ΣΔΚΠ για το ΥΔ Θράκης προέκυψαν τα ακόλουθα:

- Η έκταση που κατακλύζεται από πλημμύρα των ποτάμιων ροών, για περίοδο επαναφοράς **T=50 έτη**, ανέρχεται σε 327.82 km². Στην περιοχή κατάκλυσης το 58.85% χαρακτηρίζεται από πολύ χαμηλό κίνδυνο, το 34.52% από χαμηλό, το 4.36% από μέτριο, το 2.14% από υψηλό και το 0.13% από πολύ υψηλό κίνδυνο. Το 93.37% της κατακλυζόμενης έκτασης χαρακτηρίζεται από χαμηλό και πολύ χαμηλό κίνδυνο. Ο υψηλός και πολύ υψηλός κίνδυνος απαντώνται κυρίως στους Δήμους Νέστου, Τοπείρου, Ξάνθης, Αβδήρων, Ιάσμου, Κομοτηνής, Αρριανών και Μαρωνείας – Σαπών.
- Το μέγεθος της περιοχής που κατακλύζεται από πλημμύρα των ποτάμιων ροών, περιόδου επαναφοράς **T=100 έτη**, εντός της ΖΔΥΚΠ GR12RAK0001, ανέρχεται σε 381.90 km². Στην περιοχή κατάκλυσης το 58.53% χαρακτηρίζεται από πολύ χαμηλό κίνδυνο, το 34.53% από χαμηλό, το 4.68% από μέτριο, το 2.11% από υψηλό και το 0.15% από πολύ υψηλό κίνδυνο. Το 93.06% της κατακλυζόμενης έκτασης χαρακτηρίζεται από χαμηλό και πολύ χαμηλό κίνδυνο. Ο υψηλός και πολύ υψηλός κίνδυνος απαντώνται κυρίως στους Δήμους Νέστου, Τοπείρου, Ξάνθης, Αβδήρων, Ιάσμου, Κομοτηνής, Αρριανών και Μαρωνείας – Σαπών.
- Για περίοδο επαναφοράς **T=1 000 έτη** η κατακλυζόμενη έκταση της ΖΔΥΚΠ GR12RAK0001, από ποτάμιες ροές, είναι 656.22 km². Στην περιοχή κατάκλυσης το 50.47% χαρακτηρίζεται από πολύ χαμηλό κίνδυνο, το 41.08% από χαμηλό, το 5.55% από μέτριο, το 2.14% από υψηλό και το 0.30%

από πολύ υψηλό κίνδυνο. Το 91.55% της κατακλυζόμενης έκτασης χαρακτηρίζεται από χαμηλό και πολύ χαμηλό κίνδυνο. Ο υψηλός και πολύ υψηλός κίνδυνος απαντώνται στους οικισμούς των Δήμων Νέστου, Τοπείρου, Εάθης, Αβδήρων, Ιάσμου, Κομοτηνής, Αρριανών και Μαρωνείας – Σαπών με τον πολύ υψηλό κίνδυνο να εντοπίζεται στους Δήμους Τοπείρου, Εάθης και Κομοτηνής.

- Η έκταση που κατακλύζεται από πλημμύρα, για περίοδο επαναφοράς **T=50 έτη**, από τις λίμνες Βιστωνίδα και Ισμαρίδα ανέρχεται σε 56.98 km². Στην περιοχή κατάκλυσης το 16.41% χαρακτηρίζεται από πολύ χαμηλό κίνδυνο, το 59.09% από χαμηλό, το 18.94% από μέτριο, το 5.30% από υψηλό και το 0.25% από πολύ υψηλό κίνδυνο. Το 75.51% της κατακλυζόμενης έκτασης χαρακτηρίζεται από χαμηλό και πολύ χαμηλό κίνδυνο. Ο υψηλός και πολύ υψηλός κίνδυνος απαντώνται κυρίως στους Δήμους Αβδήρων, Ιάσμου, Κομοτηνής, και Μαρωνείας – Σαπών.
- Η έκταση που κατακλύζεται από πλημμύρα, για περίοδο επαναφοράς **T=100 έτη**, από τις λίμνες Βιστωνίδα και Ισμαρίδα ανέρχεται σε 63.28 km². Στην περιοχή κατάκλυσης το 15.38% χαρακτηρίζεται από πολύ χαμηλό κίνδυνο, το 57.58% από χαμηλό, το 20.75% από μέτριο, το 6.06% από υψηλό και το 0.23% από πολύ υψηλό κίνδυνο. Το 72.96% της κατακλυζόμενης έκτασης χαρακτηρίζεται από χαμηλό και πολύ χαμηλό κίνδυνο. Ο υψηλός και πολύ υψηλός κίνδυνος απαντώνται κυρίως στους Δήμους Αβδήρων, Ιάσμου, Κομοτηνής, και Μαρωνείας – Σαπών.
- Για περίοδο επαναφοράς **T=1 000 έτη** η κατακλυζόμενη έκταση της ΖΔΥΚΠ GR12RAK0001, από τις λίμνες Βιστωνίδα και Ισμαρίδα, είναι 73.61 km². Στην περιοχή κατάκλυσης το 15.89% χαρακτηρίζεται από πολύ χαμηλό κίνδυνο, το 55.51% από χαμηλό, το 22.67% από μέτριο, το 5.72% από υψηλό και το 0.21% από πολύ υψηλό κίνδυνο. Το 71.40% της κατακλυζόμενης έκτασης χαρακτηρίζεται από χαμηλό και πολύ χαμηλό κίνδυνο. Ο υψηλός και πολύ υψηλός κίνδυνος απαντώνται κυρίως στους Δήμους Αβδήρων, Ιάσμου, Κομοτηνής, και Μαρωνείας – Σαπών.
- Η έκταση που κατακλύζεται από πλημμύρα, προκαλούμενη από την ανύψωση της μέσης στάθμης της θάλασσας, για περίοδο επαναφοράς **T=50 έτη**, ανέρχεται σε 54.91km². Στην περιοχή κατάκλυσης το 60.18% χαρακτηρίζεται από πολύ χαμηλό κίνδυνο, το 38.34% από χαμηλό, το 1.19% από μέτριο, το 0.30% από υψηλό και μηδενικό πολύ υψηλό κίνδυνο. Το 98.51% της κατακλυζόμενης έκτασης χαρακτηρίζεται από χαμηλό και πολύ χαμηλό κίνδυνο Ο υψηλός και πολύ υψηλός κίνδυνος απαντώνται κυρίως στους Δήμους Καβάλας, Νέστου, Τοπείρου και Κομοτηνής.
- Η ανύψωση της μέσης στάθμης της θάλασσας προκαλεί πλημμύρα, που για περίοδο επαναφοράς **T=100 έτη**, ανέρχεται σε 66.18 km². Στην περιοχή κατάκλυσης το 52.19% χαρακτηρίζεται από πολύ χαμηλό κίνδυνο, το 45.29% από χαμηλό, το 2.12% από μέτριο, το 0.40% από υψηλό και μηδενικό πολύ υψηλό κίνδυνο. Το 97.48% της κατακλυζόμενης έκτασης χαρακτηρίζεται από χαμηλό και πολύ χαμηλό κίνδυνο. Ο υψηλός και πολύ υψηλός κίνδυνος απαντώνται κυρίως στους Δήμους Νέστου και Τοπείρου.

Στους πίνακες που ακολουθούν καταγράφονται οι χρήσεις γης και οικονομικές δραστηριότητες που εντοπίζονται στην κατακλυσθείσα περιοχή του Υδατικού Διαμερίσματος από ποτάμιες ροές/λίμνες και από Ανύψωση της Μέσης Στάθμης της Θάλασσας, και χαρακτηρίζεται από υψηλό και πολύ υψηλό κίνδυνο, για περίοδο επαναφοράς T=100 έτη.

Πίνακας 9.2: Χρήσεις γης και οικονομικές δραστηριότητες στην κατακλυσθείσα περιοχή από ποτάμιες ροές/λίμνες με υψηλό και πολύ υψηλό κίνδυνο για T=100 έτη

	Υδατικό Διαμέρισμα Θράκης
	T=100 (Υψηλός και πολύ υψηλός κίνδυνος)
Οικισμοί	Δέκα εφτά (17) οικισμοί
Ενδεικτικός δυνητικά θιγόμενος πληθυσμός	11 873 κάτοικοι
Αγροτικές Περιοχές	Αγροτικές περιοχές με θερμοκήπια 1 122 m ² και με καλλιέργειες έκτασης 3.2 km ²
Σταβλικές εγκαταστάσεις	69 σταβλικές εγκαταστάσεις με 8 229 ζώα
Βιομηχανίες	Μία (1) βιομηχανία που εμπίπτει στις πρόνοιες της Οδηγίας SEVESO
Τουριστικές Ζώνες	Αναπτυσσόμενες τουριστικά περιοχές με περιθώρια ανάπτυξης εναλλακτικών μορφών τουρισμού
Οδικό δίκτυο	5.6 km εθνικού δικτύου, 4.15 km επαρχιακού δικτύου και τμήματα εκκρεμούς/ανεπιβεβαίωτου χαρακτηρισμού, μήκους 0.80 km
Σιδηροδρομικό δίκτυο	Τμήματα σιδηροδρομικού δικτύου συνολικού μήκους 3.01 km
Υδρευτικές γεωτρήσεις	Δύο (2) υδρευτικές γεωτρήσεις Δήμων/ ΔΕΥΑ
Εκπαιδευτικά Ιδρύματα	Δεκατρία (13) εκπαιδευτικά κτήρια
Αθλητικές εγκαταστάσεις	Οχτώ (8) αθλητικές εγκαταστάσεις
Προστατευόμενες Περιοχές	Τέσσερα (4) υπόγεια υδατικά συστήματα απόληψης ύδατος για ανθρώπινη κατανάλωση, και πέντε (5) περιοχές Natura 2000 εκ των οποίων δυο (2) Ζώνες Ειδικής Προστασίας (ΖΕΠ) και τρεις (3) Ειδικές Ζώνες Διατήρησης (ΕΖΔ)
Δομές Υγείας	Ένα (1) κέντρο υγείας και ένα (1) περιφερειακό ιατρείο
Χώροι Πολιτιστικής Κληρονομιάς	Ένα (1) αρχαίο μνημείο και ένα (1) ιστορικό διατηρητέο μνημείο

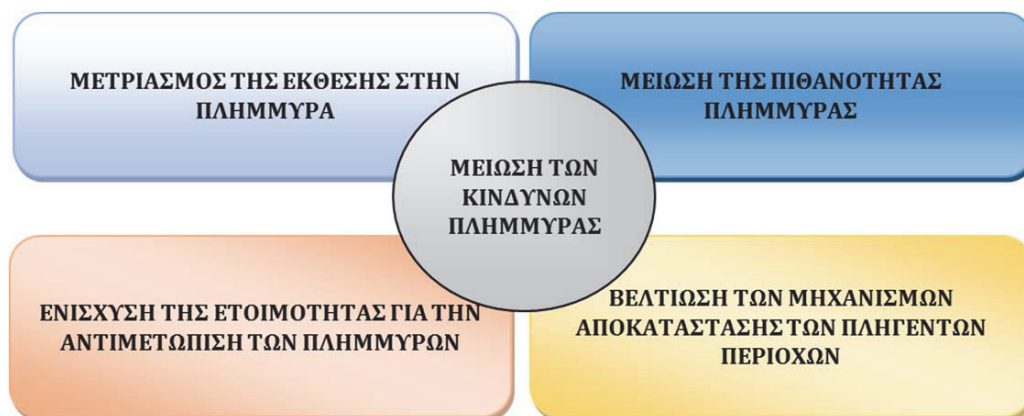
Πίνακας 9.3: Χρήσεις γης και οικονομικές δραστηριότητες στην κατακλυσθείσα περιοχή από Ανύψωση της Μέσης Στάθμης της Θάλασσας με υψηλό και πολύ υψηλό κίνδυνο για T=100 έτη

	Υδατικό Διαμέρισμα Θράκης
	T=100 (Υψηλός και πολύ υψηλός κίνδυνος)
Οικισμοί	Δύο (2) οικισμοί
Ενδεικτικός δυναμικά θιγόμενος πληθυσμός	1 550 κάτοικοι
Αγροτικές Περιοχές	Αγροτικές περιοχές με καλλιέργειες έκτασης 0.17 km ²
Σταβλικές εγκαταστάσεις	Μια (1) σταβλική εγκατάσταση με 153 ζώα
Τουριστικές Ζώνες	Αναπτυσσόμενες τουριστικά περιοχές με περιθώρια ανάπτυξης εναλλακτικών μορφών τουρισμού
Οδικό δίκτυο	10 m επαρχιακού δικτύου
Εκπαιδευτικά Ιδρύματα	Ένα (1) εκπαιδευτικό κτήριο
Αθλητικές εγκαταστάσεις	Δύο (2) αθλητικές εγκαταστάσεις
Προστατευόμενες Περιοχές	Ένα (1) υπόγειο υδατικό σύστημα απόληψης ύδατος για ανθρώπινη κατανάλωση, και μια (1) περιοχή Natura 2000 που αποτελεί Ειδική Ζώνη Διατήρησης (ΕΖΔ)

9.3 Στόχοι Διαχείρισης Κινδύνων Πλημμύρας

Λαμβάνοντας υπόψη τα προβλεπόμενα στην Οδηγία 2007/60/ΕΚ και στα Κατευθυντήρια Κείμενα, σε συνεργασία με την ΕΓΥ, καθορίστηκαν οι παρακάτω Γενικοί Στόχοι:

- Μετριασμός της έκθεσης στην πλημμύρα (Στόχος Διαχείρισης Σ1)
- Μείωση της πιθανότητας πλημμύρας (Στόχος Διαχείρισης Σ2)
- Ενίσχυση της ετοιμότητας για την αντιμετώπιση των πλημμυρών (Στόχος Διαχείρισης Σ3)
- Βελτίωση των μηχανισμών αποκατάστασης των πληγέντων περιοχών (Στόχος Διαχείρισης Σ4)



Σχήμα 9.1: Στόχοι Διαχείρισης των Κινδύνων Πλημμύρας

Οι ανωτέρω Γενικοί Στόχοι του 1^{ου} ΣΔΚΠ αντιστοιχούν στους τέσσερις άξονες δράσεις της Διαχείρισης των Κινδύνων Πλημμύρας (Πρόληψη, Προστασία, Ετοιμότητα, Αποκατάσταση) και είναι στρατηγικού χαρακτήρα με σκοπό την εδραίωση κοινής αντίληψης και πολιτικής για τα θέματα που σχετίζονται με την αντιμετώπιση των κινδύνων πλημμύρας. Κάποια μέτρα δύνανται να εξυπηρετούν και παραπάνω του ενός Στόχου.

Ειδικότερα, για τον καθορισμό των μέτρων θα πρέπει να λήφθηκαν υπόψη:

- Οι στόχοι διαχείρισης κινδύνων πλημμύρας που εξυπηρετούν
- Τα αποτελέσματα της ανάλυσης/αξιολόγησης των Χαρτών Επικινδυνότητας Πλημμύρας βάσει των οποίων προσδιορίζεται το επίπεδο προστασίας που εξασφαλίζεται σήμερα έναντι πλημμύρας σε κάθε περιοχή.
- Τα αποτελέσματα της ανάλυσης/αξιολόγησης των Χαρτών Κινδύνου Πλημμύρας, βάσει των οποίων προσδιορίζονται οι επιπτώσεις στην ανθρώπινη υγεία, το περιβάλλον, την πολιτιστική κληρονομιά και τις οικονομικές δραστηριότητες.
- Οι τοπικές συνθήκες και ιδιαιτερότητες της κάθε περιοχής (χρήσεις γης, οικονομικές δραστηριότητες και τεχνικές υποδομές, αναπτυξιακές τάσεις, προγραμματισμός έργων, διαθέσιμοι πόροι κλπ).

10 ΠΡΟΓΡΑΜΜΑ ΜΕΤΡΩΝ ΔΙΑΧΕΙΡΙΣΗΣ ΚΙΝΔΥΝΩΝ ΠΛΗΜΜΥΡΑΣ

10.1 Εισαγωγή

Στόχος κάθε Σχεδίου Διαχείρισης Κινδύνων Πλημμύρας είναι η κατάρτιση ενός Προγράμματος Μέτρων που θα καλύπτει όλες τις πτυχές της διαχείρισης και αξιολόγησης των κινδύνων πλημμύρας. Τα Μέτρα με βάση τις προδιαγραφές της Οδηγίας 2007/60/ΕΚ και των καθοδηγητικών κειμένων διακρίνονται σε τέσσερις βασικές ομάδες: **Πρόληψη, Προστασία, Ετοιμότητα** και **Αποκατάσταση**. Στο πλαίσιο των ανωτέρω τα Μέτρα δύναται να περιλαμβάνουν δράσεις για την προώθηση βιώσιμων πρακτικών χρήσης γης, τη βελτίωση της ανάσχεσης της πλημμυρικής απορροής καθώς και την ελεγχόμενη κατάκλυση ορισμένων περιοχών σε περίπτωση πλημμύρας.

Σύμφωνα με τα Κατευθυντήρια Κείμενα για την εφαρμογή της Οδηγίας 2007/60/ΕΚ στο πλαίσιο της Κοινής Στρατηγικής για την εφαρμογή της Οδηγίας Πλαίσιο για τα Ύδατα 2000/60/ΕΚ (Guidance Document No. 29 A compilation of reporting sheets adopted by Water Directors Common Implementation Strategy for the Water Framework Directive (2000/60/EC)), προσδιορίζονται τέσσερις Άξονες Δράσης για τη Διαχείριση των Κινδύνων Πλημμύρας όπως φαίνεται στον Πίνακα που ακολουθεί.

Πίνακας 10.1: Άξονες Δράσης Διαχείρισης Κινδύνων Πλημμύρας

Άξονας Δράσης ΔΚΠ	Περιγραφή
Καμία ενέργεια	Κανένα μέτρο για τη μείωση του κινδύνου
Πρόληψη	Πρόληψη ζημιών από πλημμύρες με : <ul style="list-style-type: none"> • αποφυγή κατασκευής σπιτιών και βιομηχανιών σε ζώνες πλημμύρας • προσαρμογή των αποδεκτών πλημμυρικού κινδύνου και ενσωμάτωση του πλημμυρικού κινδύνου στα μελλοντικά σχέδια ανάπτυξης • προώθηση κατάλληλων χρήσεων γης • ενσωμάτωση Οδηγίας σε άλλες πολιτικές και στρατηγικές του κράτους (κυρίως χωρικής διευθέτησης)
Προστασία	Λήψη μέτρων, κατασκευαστικών και μη κατασκευαστικών, για τη μείωση της πιθανότητας να λάβει χώρα πλημμύρα σε συγκεκριμένες περιοχές.
Ετοιμότητα	Πληροφόρηση του κοινού για τους κινδύνους και για το πώς πρέπει να αντιδράσουν σε επεισόδια πλημμύρας; σχέδια και μέτρα έκτακτης ανταπόκρισης σε περίπτωση πλημμύρας.
Αποκατάσταση	Επιστροφή στις κανονικές συνθήκες το ταχύτερο δυνατό και μετριασμός κοινωνικών και οικονομικών επιπτώσεων στον πληγέντα πληθυσμό.

Πηγή: CIS for the WFD. Guidance Document No. 29

Τα Μέτρα για τη Διαχείριση των Κινδύνων Πλημμύρας διακρίνονται ανάλογα με τον Άξονα Δράσης της Διαχείρισης των Κινδύνων Πλημμύρας (**Πρόληψη, Προστασία, Ετοιμότητα, Αποκατάσταση**) στον οποίον αναφέρονται, όπως παρουσιάζεται στον Πίνακα που ακολουθεί.

Πίνακας 10.2: Είδη Μέτρων ανά Άξονα και Τύπο Δράσης Διαχείρισης Κινδύνων Πλημμύρας

Άξονας Δράσης ΔΚΠ	Τύπος Δράσης/Κωδικοποίηση	Περιγραφή Μέτρου
Πρόληψη	Αποφυγή (M21)	Μέτρα για την αποφυγή εγκατάστασης νέων ή επιπρόσθετων αποδεκτών πλημμυρικού κινδύνου, όπως πολιτικές χρήσεων γης ή κανονισμοί.
	Μετεγκατάσταση (M22)	Μέτρα για την απομάκρυνση αποδεκτών πλημμυρικού κινδύνου από πλημμυρικές ζώνες
	Μείωση επιπτώσεων (M23)	Μέτρα για την προσαρμογή των αποδεκτών πλημμυρικού κινδύνου ώστε να μειωθούν οι αρνητικές επιπτώσεις από ένα πλημμυρικό γεγονός (σε κτίρια, δίκτυα κοινής ωφελείας, κλπ.)
	Άλλη πρόληψη (M24)	Άλλα μέτρα για την αναβάθμιση της πρόληψης πλημμυρικού κινδύνου (μπορεί να περιλαμβάνουν μοντελοποίηση και εκτίμηση της τρωτότητας στην πλημμύρα, προγράμματα ή πολιτικές συντήρησης, κλπ.) Ενσωμάτωση Οδηγίας σε άλλες πολιτικές και στρατηγικές του κράτους (κυρίως χωρικής διευθέτησης).
Προστασία	Φυσική Διαχείριση Πλημμύρας/Διαχείριση επιφανειακής απορροής (M31)	Μέτρα για τη μείωση της ροής μέσα σε φυσικά ή τεχνητά συστήματα αποστράγγισης, διατάξεις αποθήκευσης ή/και ανάσχεσης της ροής και ενίσχυσης της κατεΐδουσης, κλπ. Περιλαμβάνουν έργα διαμόρφωσης/διαχείρισης κεντρικής και πλημμυρικής κοίτης και φύτευσης της όχθης των ρεμάτων.
	Ρύθμιση ροής (M32)	Μέτρα που περιλαμβάνουν παρεμβάσεις για την ρύθμιση/ανάσχεση της ροής, όπως η κατασκευή, τροποποίηση ή αφαίρεση έργων συγκράτησης του νερού (π.χ. φράγματα ή λεκάνες κατακράτησης ή ανάπτυξη κανόνων διαχείρισης της ροής) τα οποία επιφέρουν σημαντική επίπτωση στη υδρολογική δίαιτα.
	Έργα σε υδατορέματα και πλημμυρικές κοίτες (M33)	Μέτρα που αφορούν παρεμβάσεις σε κοίτες υδατορεμάτων, ορεινά υδατορέματα, δέλτα ποταμών, παράκτια ύδατα και πλημμυρικά πεδία, όπως η κατασκευή, τροποποίηση ή καθαίρεση κατασκευών, η διευθέτηση κοιτών, έργα διαχείρισης φερτών υλών, αναχώματα κλπ.
	Διαχείριση ομβρίων υδάτων (M34)	Μέτρα που περιλαμβάνουν παρεμβάσεις για έλεγχο του όγκου της απορροής και για την μείωση της έκτασης της πλημμύρας, συνήθως αλλά όχι αποκλειστικά σε αστικές περιοχές, όπως ο έλεγχος του ποσοστού σφράγισης εδάφους, η αναβάθμιση τεχνητών συστημάτων αποχέτευσης

Άξονας Δράσης ΔΚΠ	Τύπος Δράσης/Κωδικοποίηση	Περιγραφή Μέτρου
		και η αειφορική διαχείριση των συστημάτων αποχέτευσης ομβρίων υδάτων (SUDS).
	Άλλη προστασία (M35)	Άλλα μέτρα για την αναβάθμιση της προστασίας έναντι των πλημμυρών που μπορεί να περιλαμβάνουν προγράμματα και πολιτικές συντήρησης των υποδομών αντιπλημμυρικής προστασίας ή/και προστασίας των ιδιωτικών κατασκευών (π.χ. απομόνωση εισόδων ιδιοκτησιών).
Ετοιμότητα	Πρόγνωση και έγκαιρη προειδοποίηση (M41)	Μέτρα για την ανάπτυξη ή την αναβάθμιση συστημάτων έγκαιρης προειδοποίησης ή πρόγνωσης πλημμυρών.
	Σχέδια έκτακτης ανάγκης (M42)	Μέτρα για την ανάπτυξη ή την αναβάθμιση του σχεδιασμού έκτακτης ανταπόκρισης σε πλημμυρικά γεγονότα.
	Ενημέρωση και ετοιμότητα του κοινού (M43)	Μέτρα για την ανάπτυξη ή την αναβάθμιση της ενημέρωσης και της ετοιμότητας του κοινού σε πλημμυρικά γεγονότα (π.χ. υποστήριξη ομάδων εθελοντών εμπλοκής σε συνθήκες πλημμύρας)
	Άλλη ετοιμότητα (M44)	Άλλα μέτρα για την ανάπτυξη ή την αναβάθμιση της ετοιμότητας σε πλημμυρικά γεγονότα για την μείωση των δυσμενών επιπτώσεων από αυτά (π.χ. καθαρισμός ρεμάτων).
Αποκατάσταση /Απολογισμός (Οι δράσεις προγραμματισμού περιλαμβάνονται στην ετοιμότητα)	Ατομική και κοινωνική αποκατάσταση (M51)	Δραστηριότητες καθαρισμού και αποκατάστασης (σε κτίρια, υποδομές, κλπ.). Δράσεις υποστήριξης της σωματικής και ψυχικής υγείας, περιλαμβανομένης της διαχείρισης άγχους. Οικονομική βοήθεια έναντι φυσικών καταστροφών (επιδοτήσεις, φόροι) περιλαμβανομένης νομικής βοήθειας, βοήθηματος ανεργίας λόγω φυσικής καταστροφής, προσωρινή ή μόνιμη μετεγκατάσταση.
	Περιβαλλοντική αποκατάσταση (M52)	Δραστηριότητες καθαρισμού και αποκατάστασης (προστασία έναντι μούχλας, ασφάλεια νερού φρεάτων και γεωτρήσεων και διασφάλιση περιεκτών επικίνδυνων υλικών)
	Άλλη αποκατάσταση (M53)	Αποτίμηση εμπειριών από πλημμυρικά γεγονότα, συμβόλαια ασφάλισης, κλπ.

Πηγή: CIS for the WFD. Guidance Document No. 29

Το Σχέδιο Διαχείρισης Κινδύνων Πλημμύρας, αφορά τις Ζώνες Δυνητικά Υψηλού Κινδύνου Πλημμύρας και καταρτίζεται με βάση τα αποτελέσματα των Χαρτών Επικινδυνότητας και Κινδύνων Πλημμύρας.

Σύμφωνα με το υπ αριθ. πρωτ. οικ 135202/13.02.2018 έγγραφο, του Αναπληρωτή Υπουργού Περιβάλλοντος και Ενέργειας, με θέμα την «Χρηματοδότηση δράσεων των Προγραμμάτων Μέτρων των Σχεδίων Διαχείρισης Κινδύνων Πλημμύρας σε περιοχές εκτός Ζωνών Δυνητικά Υψηλού Κινδύνου Πλημμύρας όλων των Υδατικών Διαμερισμάτων», προκειμένου να δίνεται η δυνατότητα χρηματοδότησης των έργων και των δράσεων του Προγράμματος Μέτρων, για τις περιοχές οι οποίες δεν ανήκουν στις Ζώνες Δυνητικά Υψηλού Κινδύνου Πλημμύρας της Προκαταρκτικής Αξιολόγησης Κινδύνων Πλημμύρας, είναι απαραίτητο να εξασφαλίζεται η συμβατότητα αυτών με τους Στόχους του οικείου Σχεδίου Διαχείρισης Κινδύνων Πλημμύρας και τις προβλέψεις του Προγράμματος Μέτρων. Αυτό είναι εφικτό εφόσον το προτεινόμενο έργο ή δραστηριότητα αφορά σε:

1. Περιοχές οι οποίες έχουν κηρυχθεί σε κατάσταση έκτακτης ανάγκης πολιτικής προστασίας λόγω πλημμύρας, τουλάχιστον μια φορά, σε εφαρμογή του ν. 3013/2012 (ΦΕΚ 102/Α/2002) όπως έχει τροποποιηθεί και ισχύει με τον ν. 4249/2014 (ΦΕΚ87/Α/2014) και της Εγκυκλίου της Γενικής Γραμματείας Πολιτικής Προστασίας με αρ. πρωτ. 2300/29.03.2016 «θεσμικό πλαίσιο και κατευθυντήριες οδηγίες για την κήρυξη περιοχών σε κατάσταση έκτακτης ανάγκης Πολιτικής Προστασίας» (ΑΔΑ: ΩΜΣΚ465ΦΘΕ-ΒΞ).
ή/και αφορά σε,
2. Περιοχές για τις οποίες δεν έχει γίνει κήρυξη σε κατάσταση έκτακτης ανάγκης πολιτικής προστασίας λόγω πλημμύρας αλλά έχουν παρατηρηθεί σημαντικά πλημμυρικά συμβάντα στο παρελθόν ή πρόσφατα, εφόσον εξετασθούν αυτά με βάση τα κριτήρια αξιολόγησης και τη μεθοδολογία που εφαρμόστηκε στην Προκαταρκτική Αξιολόγηση Κινδύνου Πλημμύρας. Για αυτές τις περιοχές προτείνεται η υποβολή έκθεσης με τεκμηριωμένη πρόταση σχετικά με την αναγκαιότητα εφαρμογής των σχετικών προβλέψεων του Προγράμματος Μέτρων.
ή/και αφορά σε,
3. Έργα και Δράσεις σε περιοχές εκτός Ζωνών Δυνητικά Υψηλού Κινδύνου Πλημμύρα για τα οποία τεκμηριωμένα αποδεικνύεται ότι συμβάλλουν στην μείωση των επιπτώσεων από πλημμύρα ή στην μείωση εμφάνισης πλημμύρας στις περιοχές που περιλαμβάνονται στους Χάρτες Επικινδυνότητας και στους Χάρτες Κινδύνων Πλημμύρας.
ή/και τέλος το προτεινόμενο έργο ή δραστηριότητα αφορά σε,
4. Περιοχές στις οποίες έχουν σημειωθεί πλημμυρικά συμβάντα και δεν ανήκουν στις παραπάνω κατηγορίες 1, 2, 3 αλλά έχει προκύψει από την διαβούλευση των ΣΔΚΠ και κρίθηκε ότι έχουν υποστεί σοβαρές επιπτώσεις από τις πλημμύρες όπως διατυπώνεται στην Έκθεση Διαβούλευσης του οικείου Σχεδίου Διαχείρισης κινδύνων Πλημμύρας και περιγράφονται στο Οριστικό Σχέδιο Διαχείρισης Κινδύνων Πλημμύρας που εγκρίνεται από την Εθνική Επιτροπή Υδάτων και δημοσιεύεται στην εφημερίδα της κυβέρνησης.

Η απαραίτητη τεκμηρίωση για τα ανωτέρω θα πιστοποιείται με Πρακτικό της Περιφερειακής Ομάδας Εργασίας της υπ. αριθ. 160817/20.12.2016 (ΑΔΑ 7ΔΠΘ4653Π8-8ΓΡ) απόφασης του Υπουργού και Αν. Υπουργού Περιβάλλοντος και Ενέργειας.

10.2 Δράσεις που εφαρμόζονται σήμερα και συμβάλλουν στην Διαχείριση Κινδύνων Πλημμύρας

Στην Ελλάδα εφαρμόζονται σήμερα μία σειρά δράσεων που συμβάλλουν στην αντιμετώπιση και διαχείριση των κινδύνων πλημμύρας. Οι δράσεις αυτές θα συνεχίσουν να υπάρχουν και οι κυριότερες είναι οι εξής:

▪ Γενικό Σχέδιο Πολιτικής Προστασίας «Ξενοκράτης»

Ο σκοπός του Γενικού Σχεδίου με τη συνθηματική λέξη «Ξενοκράτης» είναι η διαμόρφωση ενός συστήματος αποτελεσματικής αντιμετώπισης καταστροφικών φαινομένων για την προστασία της ζωής, της υγείας και της περιουσίας των πολιτών, καθώς και η προστασία του φυσικού περιβάλλοντος. Ο «Ξενοκράτης» συντάχθηκε από τη ΓΓΠΠ με την Υ.Α. 1299/2003 (ΦΕΚ 423 Β'/10-4-2003) και αναθεωρήθηκε με συμπληρωματική Υ.Α. 3384/2006 (ΦΕΚ 776/28-6-06) με την οποία συμπεριελήφθη το Ειδικό Σχέδιο «Διαχείριση Ανθρώπινων Απωλειών» στο Γενικό Σχέδιο Πολιτικής Προστασίας με την συνθηματική λέξη «Ξενοκράτης».

Στο σχέδιο «Ξενοκράτης»:

- Καθορίζονται τα είδη των καταστροφών και οι αντίστοιχοι όροι πολιτικής προστασίας.
- Καθορίζονται ρόλοι και δίνονται κατευθύνσεις σχεδίασης σε Υπουργεία, Περιφέρειες, Περιφερειακές Ενότητες, Δήμους, Κοινότητες.
- Αποσαφηνίζεται ότι όλα τα σχέδια εγκρίνονται από τη ΓΓΠΠ.

Προσδιορίζονται:

- Εμπλεκόμενες υπηρεσίες & φορείς.
- Όργανα που διευθύνουν και συντονίζουν τις επιχειρησιακές δυνάμεις σε όλα τα επίπεδα.

Παρέχονται ουσιαστικά στοιχεία για την:

- Αξιολόγηση κινδύνων.
- Επισήμανση ευπαθών χώρων.
- Εκπόνηση ειδικών σχεδίων για κάθε κίνδυνο.

Παρέχονται κατευθυντήριες γραμμές για τη:

- Χάραξη στρατηγικών και τακτικών.
- Ορθή οργάνωση και εξοπλισμό των υπηρεσιών και διαμόρφωση επιχειρησιακής φιλοσοφίας.
- Έγκαιρη κινητοποίηση, δραστηριοποίηση, διεύθυνση και συντονισμό του ανθρώπινου δυναμικού και μέσων.
- Η δημιουργία δυνατοτήτων διοικητικής μέριμνας για την αντιμετώπιση προβλημάτων τόσο των επιχειρησιακών δυνάμεων, όσο και των πληγέντων πολιτών.

Προβλέπεται:

- Η δημιουργία συστήματος επικοινωνίας και ροής πληροφοριών μεταξύ όλων των εμπλεκόμενων υπηρεσιών και παραγόντων στη διαχείριση των κρίσεων.

▪ Συντήρηση - καθαρισμοί υδατορεμάτων

Ως καθαρισμός - άρση προσχώσεων κοίτης υδατορέματος νοείται κάθε έργο, με εξαίρεση τις αμμοληψίες, που αποσκοπεί στον καθαρισμό της κοίτης από φερτά υλικά ή άλλα εμπόδια που δυσκολεύουν την ελεύθερη απορροή των υδάτων του υδατορέματος (άρθ. 4 του Ν 4258/2014).

Οι εργασίες συντήρησης και καθαρισμού των υδατορεμάτων περιλαμβάνουν την αποκατάσταση της διατομής της κοίτης, με την αφαίρεση απορριμμάτων, φερτών υλικών (μπάζα - προσχώσεις), χαλαρά υλικά, αυτοφυούς υδροχαρούς βλάστησης (πχ καθαρισμός καλαμιών, εκρίζωση και απομάκρυνση θάμνων), που εμποδίζουν την ροή του νερού και τα οποία απομακρύνονται με χειρωνακτική εργασία, ή και με χωματουργικά μηχανήματα (εκσκαφείς, φορτωτές, προωθητές), τα οποία κινούνται στις όχθες ή και την κοίτη, εν ξηρώ ή παρουσία υδάτων.

Με την εφαρμογή του Ν. 3852/2010 «Νέα Αρχιτεκτονική της Αυτοδιοίκησης και της Αποκεντρωμένης Διοίκησης - Πρόγραμμα Καλλικράτης» (όπως έχει τροποποιηθεί και ισχύει, ΦΕΚ 87/Α'/2010), οι αρμοδιότητες καθαρισμού και αστυνόμευσης ρεμάτων και απαλλοτριωμένων χώρων παρά τα ρέματα, που ανήκαν στους Δήμους, στις καταργηθείσες Νομαρχιακές Αυτοδιοικήσεις και στις Περιφέρειες, περιήλθαν πλέον στις νέες Περιφέρειες που συστάθηκαν με τον Ν. 3852/2010 και ασκούνται από τις αρμόδιες υπηρεσίες των Περιφερειών. Κατ' εξαίρεση και σύμφωνα με τα άρθρα 204 παράγραφος Ε.4. και 206 παράγραφος 1 του Ν. 3852/2010 για τις Περιφέρειες Νοτίου Αιγαίου, Βορείου Αιγαίου και Ιονίου οι αρμοδιότητες καθαρισμού και αστυνόμευσης ρεμάτων και των απαλλοτριωμένων χώρων παρά τα ρέματα αποδόθηκαν στους οικείους Δήμους. Ο χρόνος έναρξης άσκησης από τους Δήμους των αρμοδιοτήτων καθαρισμού και αστυνόμευσης ρεμάτων και των απαλλοτριώσεων χώρων παρά τα ρέματα, καθορίζεται με σχετικές Κοινές Υπουργικές Αποφάσεις. Επίσης, οι νησιωτικοί και ορεινοί ή μειονεκτικοί Δήμοι έχουν την αρμοδιότητα αστυνόμευσης και καθαρισμού ρεμάτων, την οποία ασκούν είτε αυτοτελώς είτε σε συνεργασία με την οικεία Περιφέρεια.

▪ Οριοθέτηση υδατορεμάτων

Σύμφωνα με τον Κ.Β.Π.Ν. (Κώδικας Βασικής Πολεοδομικής Νομοθεσίας, Π.Δ. 14-07-1999, Φ.Ε.Κ. 580Δ/27-07-1999) προκειμένου να εγκριθεί μια Πολεοδομική Μελέτη επέκτασης σχεδίου, αναθεώρησης ή τροποποίησης εγκεκριμένου σχεδίου είναι απαραίτητη η οριοθέτηση των υφισταμένων υδατορεμάτων της περιοχής είτε αυτά είναι εμφανή, είτε δεν υφίστανται σήμερα λόγω παρεμβάσεων (μπαζώματα, πρόχειρες διευθετήσεις, κ.λπ.).

Τα παραπάνω εφαρμόζονται και στις εκτός σχεδίου περιοχές όπου πρόκειται να κατασκευασθεί οποιοδήποτε έργο (οδοποιία, κτιριακά, κ.λπ.).

Ο καθορισμός των οριογραμμών αυτών, γίνεται κατ' εφαρμογή των διατάξεων του άρθρου 5 («Διαδικασία οριοθέτησης και ρυθμίσεις θεμάτων για τα υδατορέματα») του Ν. 4258/2014 (Φ.Ε.Κ. 94/Α'/14-4-2014 : «Διαδικασία οριοθέτησης και ρυθμίσεις θεμάτων για τα υδατορέματα - Ρυθμίσεις Πολεοδομικής νομοθεσίας και άλλες διατάξεις»).

Η οριοθέτηση του ρέματος συνίσταται στον καθορισμό και την επικύρωση των πολυγωνικών γραμμών («οριογραμμές του ρέματος») που χαράσσονται εκατέρωθεν της βαθιάς γραμμής αυτού.

Η οριογραμμή αυτή καθορίζεται με βασικό κριτήριο να περιβάλλει :

- τις γραμμές πλημμύρας (για την περίοδο επαναφοράς σχεδιασμού)
- τις όχθες του ρέματος, όπου φυσικά αυτές είναι διακριτές,
- οποιοδήποτε εδαφικό, φυσικό ή τεχνητό στοιχείο που αποτελεί αναπόσπαστο τμήμα του ρέματος και είναι απαραίτητο για την εύρυθμη και ομαλή λειτουργία του.

Γενικά, η οριοθέτηση των υδατορεμάτων αποσκοπεί στον προσδιορισμό της εδαφικής ζώνης που απαιτείται, ώστε να διασφαλίζεται κατά το δυνατόν:

- η απρόσκοπτη υδραυλική λειτουργία των υδατορεμάτων και η αντιπλημμυρική προστασία των παρακείμενων περιοχών,
- η φυσική μορφή και το οικοσύστημα των υδατορεμάτων καθώς και η ανάδειξή τους ως αυτόνομων φυσικών σχηματισμών,
- η σύνδεση της ζώνης των υδατορεμάτων με τις πολεοδομικές λειτουργίες των περιοχών από όπου διέρχονται και η εύρυθμη λειτουργία του ανθρωπογενούς περιβάλλοντος.

Βάσει του Ν. 4258/2014 εκδόθηκε η Κοινή Υπουργική Απόφαση (ΚΥΑ) 140055/2017 με θέμα «Διαδικασία Οριοθέτησης και ρυθμίσεις θεμάτων για τα υδατορέματα – ρυθμίσεις Πολεοδομικής νομοθεσίας και άλλες διατάξεις» (ΦΕΚ Β' 428), η οποία αποσκοπεί στην επίτευξη των διαδικασιών οριοθέτησης ρέματος. Η νέα ΚΥΑ θέτει για πρώτη φορά κανόνες για τη σύνταξη του φακέλου οριοθέτησης και αναμένεται να βοηθήσει: (α) τους μελετητές στη σύνταξη των σχετικών μελετών και (β) τις υπηρεσίες που ελέγχουν και εγκρίνουν τις μελέτες αυτές. Στόχος είναι η ολοκλήρωση των οριοθετήσεων με επιστημονική τεκμηρίωση και σε συντομότερο χρόνο.

Επισημαίνεται ότι κατά την σύνταξη του φακέλου οριοθέτησης ρέματος λαμβάνονται υπόψη τα μέτρα, οι όροι, οι περιορισμοί και οι δεσμεύσεις που προβλέπονται στο Σχέδιο Διαχείρισης Κινδύνων Πλημμύρας της εν λόγω περιοχής λεκάνης απορροής και στους Χάρτες Επικινδυνότητας και Χάρτες Κινδύνων Πλημμύρας που συντάχθηκαν.

Διευκρινίζεται ότι:

- Οι όμβριες καμπύλες που έχουν προκύψει από τα ΣΔΚΠ θα χρησιμοποιούνται στις μελέτες οριοθέτησης (άρθρο 3 της ανωτέρω ΚΥΑ),
- Σύμφωνα με τις προδιαγραφές οι Χάρτες Επικινδυνότητας Πλημμύρας παρουσιάζονται στη μελέτη οριοθέτησης.
- Οι γραμμές πλημμύρας των Χαρτών Επικινδυνότητας Πλημμύρας σε καμία περίπτωση δεν υποκαθιστούν τις γραμμές πλημμύρας που προκύπτουν από την αντίστοιχη μελέτη οριοθέτησης, για τους ακόλουθους λόγους:
 - ❖ Διαφορετικό υπόβαθρο (κλίμακα και λεπτομέρειες)
 - ❖ Δυνατότητα διαφορετικής μεθοδολογίας στην εύρεση της παροχής
 - ❖ Δυνατότητα διαφορετικού υδραυλικού μοντέλου επίλυσης
- Οι Χάρτες Επικινδυνότητας Πλημμύρας δίνουν μία μακροσκοπική εικόνα διόδευσης ρεμάτων ή ποταμών με σκοπό το στρατηγικό σχεδιασμό για την αντιμετώπιση των κινδύνων πλημμύρας της ευρύτερης περιοχής, ενώ η μελέτη οριοθέτησης απεικονίζει σαφείς γραμμές πλημμύρας που προκύπτουν για ένα λεπτομερές υπόβαθρο και για συγκεκριμένη περιοχή, ώστε να ελεγχθεί η σχέση της πλημμυρικής ζώνης με υφιστάμενες ή μελλοντικές υποδομές, οικοδομήματα ή εγκαταστάσεις και να προταθούν εφόσον κρίνεται σκόπιμο τα κατάλληλα έργα για την προστασία αυτών.

▪ Καθορισμός γραμμής Αιγιαλού και Παραλίας

Στις περιοχές που γειτνιάζουν με θάλασσα ή λίμνη είναι απαραίτητο πριν την οποιαδήποτε δραστηριότητα ο καθορισμός οριογραμμών αιγιαλού και παραλίας.

Ο καθορισμός γίνεται κατ' εφαρμογή των διατάξεων του Ν. 2971/2001 «Αιγιαλός, Παραλία και άλλες διατάξεις» (Φ.Ε.Κ. 285 Α /19-12-2001).

Η οριοθέτηση των οριογραμμών του αιγιαλού και της παραλίας συνίσταται στον καθορισμό και την επικύρωση των πολυγωνικών γραμμών («οριογραμμές αιγιαλού και της παραλίας») που χαράσσονται κατά μήκος της ακτογραμμής.

Η οριογραμμή του αιγιαλού χαράσσεται με βάση τα υψηλότερα σημεία που φτάνει το χειμέριο κύμα. Το τμήμα μεταξύ της οριογραμμής του αιγιαλού και της θάλασσας αποτελεί δημόσιο κτήμα.

Αντίστοιχα, στις παραλίμινες περιοχές χαράσσεται με βάση την υψηλότερη στάθμη του νερού που παρατηρήθηκε ποτέ.

Η οριογραμμή της παραλίας χαράσσεται εξώτερον της οριογραμμής του αιγιαλού, το δε τμήμα μεταξύ των οριογραμμών αιγιαλού και παραλίας αποτελεί κοινόχρηστο χώρο.

Γενικά, η οριοθέτηση των «οριογραμμών αιγιαλού και παραλίας» αποσκοπεί στον προσδιορισμό της εδαφικής ζώνης που απαιτείται, ώστε να διασφαλίζεται κατά το δυνατόν η προστασία των παράκτιων περιοχών από πλημμυρικά φαινόμενα που προκαλούνται από την ανύψωση της μέσης στάθμης της θάλασσας ή της λίμνης.

▪ Μηχανισμός εκτίμησης ζημιών και αποζημιώσεων

Ο καθορισμός αποζημίωσης των πληγέντων από τις πλημμύρες γίνεται ανά Περιφερειακή Ενότητα και καθορίζεται κάθε φορά από κοινές υπουργικές αποφάσεις των Υπουργών Εσωτερικών και Διοικητικής Ανασυγκρότησης, Οικονομίας - Ανάπτυξης και Τουρισμού, Οικονομικών, Υποδομών και Μεταφορών, Περιβάλλοντος και Ενέργειας.

Η διαδικασία και οι προδιαγραφές υπολογισμού ενίσχυσης γίνονται από την Τοπική Αυτοδιοίκηση, σύμφωνα με την Π2/οικ.2673/29-08-2001 ΚΥΑ (ΦΕΚ 1185Β/2001).

Το ύψος της οικονομικής ενίσχυσης για καταστροφές για οικιακά σκεύη και ζημιές στα σπίτια καθορίζεται σύμφωνα με τις οδηγίες του παραρτήματος της σχετικής ΚΥΑ από την αρμόδια επιτροπή, η οποία συμπληρώνει το έντυπο «ΚΑΤΑΓΡΑΦΗ ΣΥΝΘΗΚΩΝ ΓΙΑ ΤΟΝ ΥΠΟΛΟΓΙΣΜΟ ΤΗΣ ΕΝΙΣΧΥΣΗΣ».

Η αποζημίωση παρέχεται για την αντιμετώπιση ζημιών που αφορούν σε βιομηχανικές και βιοτεχνικές μονάδες, εμπορικά καταστήματα, αγροτικές εκμεταλλεύσεις, άλλες επιχειρήσεις και μη κερδοσκοπικού χαρακτήρα φορείς όπως αυτές ορίζονται στο άρθρο 36 του Ν. 2459/1997 «Επιχορηγήσεις για ζημιές από πλημμύρες και λοιπές θεομηνίες» (ΦΕΚ 17/τΑ/18-2-1997).

Αρμόδια για την καταβολή των ενισχύσεων στους δικαιούχους είναι η Διεύθυνση Βιομηχανικής Πολιτικής της Γενικής Γραμματείας Βιομηχανίας.

Μετά την έκδοση της Απόφασης καταβολής των αποζημιώσεων, ενημερώνονται οι δικαιούχοι για την προσκόμιση των απαραίτητων δικαιολογητικών, προκειμένου να γίνει η εκταμίευση της αποζημίωσης.

Από 1.1.2018 η αρμοδιότητα του Υπουργείου Εργασίας, Κοινωνικής Ασφάλισης και Κοινωνικής Αλληλεγγύης, όπως προβλέπεται στην περίπτωση γ' της παρ. 1 του άρθρου 1 του ν.δ. 57/1973 (Α'149), ως προς το σκέλος της χορήγησης οικονομικής ενίσχυσης σε όσους περιέρχονται σε κατάσταση ανάγκης συνεπεία θεομηνίας και λοιπών φυσικών καταστροφών ασκείται από τις

αρμόδιες υπηρεσίες του Υπουργείου Εσωτερικών. Με κοινή απόφαση των Υπουργών Εσωτερικών και Εργασίας, Κοινωνικής Ασφάλισης και Κοινωνικής Αλληλεγγύης ρυθμίζεται κάθε αναγκαία λεπτομέρεια.

▪ **Ασφαλίσεις αγροτικής παραγωγής για ζημιές από πλημμύρα**

Η προστασία και ασφάλιση της αγροτικής δραστηριότητας, διέπεται από σύνθετο πλέγμα εθνικής και κοινοτικής νομοθεσίας και σειρά νόμων, κανονισμών και εγκυκλίων. Σύμφωνα με το ν. 3877/2010 (ΦΕΚ Α' 160/20-9-2010) οι υπηρεσίες προστασίας και ασφάλισης παρέχονται από τον Οργανισμό Ελληνικών Γεωργικών Ασφαλίσεων (ΕΛΓΑ), τις ασφαλιστικές επιχειρήσεις, τους αλληλοασφαλιστικούς συνεταιρισμούς, τα ταμεία Αλληλοβοηθείας και τη Δ/νση Διαχείρισης Κρίσεων και Κινδύνων του ΥΠΑΑΤ για τα προγράμματα της Πολιτικής Σχεδίασης Έκτακτης Ανάγκης και συναφείς υπηρεσίες που αφορούν στην ασφάλιση της αγροτικής παραγωγής και του αγροτικού κεφαλαίου.

Στην υποχρεωτική ασφάλιση, η οποία αποτελεί αποκλειστική αρμοδιότητα του ΕΛΓΑ, υπάγονται όλα τα φυσικά ή νομικά πρόσωπα, καθώς και ενώσεις προσώπων τα οποία έχουν την πλήρη κυριότητα, την επικαρπία ή μόνο την εκμετάλλευση αγροτικών εκμεταλλεύσεων της χώρας.

Ως ασφαλιζόμενος φυσικός κίνδυνος σύμφωνα με το άρθρο 5 παρ. 1.δ. και 2.α. του ως άνω νόμου θεωρείται «η πλημμύρα» για τη φυτική και ζωική παραγωγή αντίστοιχα.

Δικαίωμα αποζημίωσης έχουν όσοι αποδεδειγμένα:

- έχουν υποβάλει την Ενιαία Δήλωση Καλλιέργειας/Εκτροφής, σύμφωνα με τα οριζόμενα στην κοινή υπουργική απόφαση που προβλέπεται στο άρθρο 10 του νόμου 3877/2010 (ΦΕΚ Α' 160/20-9-2010)
- έχουν εμπρόθεσμα εξοφλήσει την εισφορά του έτους ζημιάς και
- έχουν εκπληρώσει τις ασφαλιστικές τους υποχρεώσεις προηγούμενων ετών

Στον ΕΛΓΑ, ασφαλίζεται αυτοδίκαια και υποχρεωτικά από τους κινδύνους και τις παθήσεις που περιλαμβάνονται στους σχετικούς Κανονισμούς Ασφάλισης του ΕΛΓΑ. (ΦΕΚ 1668/Β/27-7-2011 και 1669/Β/27-7-2011), το σύνολο της φυτικής παραγωγής και το αντίστοιχο κεφάλαιο των εκμεταλλεύσεων ζωικής παραγωγής.

Εξαιρούνται από την υποχρεωτική ασφάλιση του ΕΛΓΑ.:

- οι χοιροτροφικές επιχειρήσεις
- οι πτηνοτροφικές επιχειρήσεις
- οι εκμεταλλεύσεις ανθοκομικών και καλλωπιστικών προϊόντων
- τα φυτώρια.

Οι επιχειρήσεις αυτές μπορεί να υπαχθούν στην ασφάλιση του ΕΛΓΑ ύστερα από αίτησή τους και έκδοση σχετικής απόφασης του Διοικητικού Συμβουλίου του ΕΛΓΑ. και ισχύει υποχρεωτικά για τρία τουλάχιστον έτη.

Η ζημιά αναγγέλλεται στους αρμόδιους Ανταποκριτές του ΕΛΓΑ. που έχουν οριστεί σε κάθε Δήμο, Δημοτική Ενότητα ή Τοπική Κοινότητα για τη διεξαγωγή όλης της διαδικασίας που αφορά την ασφάλιση της φυτικής και ζωικής παραγωγής. Ο Ανταποκριτής του ΕΛΓΑ. μέσα σε σαράντα οκτώ (48) ώρες από τότε που έγινε η ζημιά στις καλλιέργειες από την πλημμύρα, είναι υποχρεωμένος να αναγγείλει στην αρμόδια υπηρεσία του ΕΛΓΑ, τη χρονολογία, το είδος και τις εκτάσεις που ζημιώθηκαν. Οι παραγωγοί που έχουν υποστεί ζημιές στην αγροτική παραγωγή μπορούν να

υποβάλουν Δηλώσεις Ζημιάς, εφόσον πληρούν τις προϋποθέσεις όπως αναλύθηκαν παραπάνω. Η δήλωση ζημιάς υποβάλλεται στον Ανταποκριτή του ΕΛΓΑ, στην αγροτική περιοχή του οποίου βρίσκονται τα ζημιωθέντα αγροτεμάχια. Ο ασφαλισμένος του οποίου ζημιώθηκαν οι καλλιέργειες, σε ποσοστό μεγαλύτερο του 20% της συνολικής παραγωγής που περίμενε να συγκομίσει από κάθε αγροτεμάχιο κατ' είδος καλλιέργειας, έχει υποχρέωση μέσα σε 15 ημέρες από την επομένη της ημερομηνίας που συνέβη το ζημιογόνο αίτιο, να υποβάλει τη δήλωση ζημιάς στον Ανταποκριτή του ΕΛΓΑ, στην αγροτική περιοχή όπου βρίσκονται τα αγροτεμάχια. Η δήλωση ζημιάς δεν υποχρεώνει τον Οργανισμό στη διενέργεια εκτίμησης αν ο ασφαλισμένος δεν καταβάλει και εμπρόθεσμα μέσα σε 15 ημέρες στον Ανταποκριτή το αντίστοιχο τέλος εκτίμησης. Η εκτίμηση της ζημιάς κάθε αγροτεμαχίου που ζημιώθηκε διενεργείται από γεωπόνο - εκτιμητή του ΕΛΓΑ. Ο ΕΛΓΑ, ανάλογα με την εποχή που συνέβη η ζημιά και το βλαστικό στάδιο της καλλιέργειας που πλήγηκε, καθορίζει το χρόνο διενέργειας της εκτίμησης της ζημιάς. Η ημερομηνία που θα αρχίσουν οι εκτιμήσεις στην περιοχή κάθε Δήμου/Κοινότητας γίνεται γνωστή στους ενδιαφερόμενους ασφαλισμένους. Ο ασφαλισμένος έχει το δικαίωμα να ζητήσει επανεκτίμηση, αν δεν συμφωνεί με το πόρισμα της εκτίμησης. Η επανεκτίμηση διενεργείται από δύο γεωπόνους που ορίζονται από τον ΕΛΓΑ. Το πόρισμα της επανεκτίμησης είναι οριστικό και δεν μπορεί να ασκηθεί κατ' αυτού άλλο ένδικο μέσο. Ως ανώτατο όριο αποζημίωσης, που μπορεί να καταβάλλει ο ΕΛΓΑ, στους ασφαλισμένους, ορίζεται ανά δικαιούχο αποζημίωσης: το ποσό των διακοσίων πενήντα χιλιάδων (250.000,00) ευρώ, που μπορεί να δοθεί συνολικά κατ' έτος (ΦΕΚ 1939/Β'/29-06-2016) ανά αγροτεμάχιο: το 80% της ασφαλιζόμενης αξίας της παραγωγής του αγροτεμαχίου που ζημιώθηκε και στη ζωική παραγωγή μέχρι του ποσού της ασφαλιζόμενης αξίας.

Αποζημιώσεις στη φυτική παραγωγή καταβάλλονται όταν η ζημιά είναι μεγαλύτερη από 20%. Καταβάλλεται αποζημίωση ίση προς ποσοστό 88%, του πάνω από το 15% ποσοστού ζημιάς.

Το ποσό της ασφαλιστικής αποζημίωσης, υπολογίζεται σε συνάρτηση με:

- Την κατά στρέμμα παραγωγή και τον αντίστοιχο αριθμό στρεμμάτων, τα οποία προσδιορίστηκαν με το πόρισμα πραγματογνωμοσύνης
- Το ποσοστό της ζημιάς, το οποίο προσδιορίστηκε με το πόρισμα πραγματογνωμοσύνης.
- Την τιμή ανά μονάδα προϊόντος όπως αυτή καθορίζεται στην υποβληθείσα Ενιαία Δήλωση Καλλιέργειας/Εκτροφής,

Η αποζημίωση καταβάλλεται στον δικαιούχο το αργότερο εντός δύο μηνών από την εκκαθάριση της ζημιάς. Η μη εμπρόθεσμη καταβολή της ειδικής ασφαλιστικής εισφοράς της παραγράφου 1 περίπτωση α του άρθρου 7 του νόμου 3877/2010 καθιστά τον παραγωγό μη δικαιούχο αποζημίωσης από τον ΕΛΓΑ. Η αξίωση του ασφαλισμένου για λήψη αποζημίωσης από τον ΕΛΓΑ., για ζημιές της παραγωγής από τα καλυπτόμενα ασφαλιστικά ζημιογόνα αίτια παραγράφεται μετά διετία από την έκδοση της εντολής πληρωμής.

▪ Κωδικοποίηση εργαλείων και υποχρεώσεων παραγωγών

Σύμφωνα με το θεσμικό πλαίσιο «Πολλαπλής Συμμόρφωσης» που καθορίζεται στην ΚΥΑ 262385/ 21-4-2010 (ΦΕΚ 509, τ. Β'), όπως τροποποιήθηκε με την ΚΥΑ 622/89705 /29-7-2014 και εξειδικεύθηκε στην 87834/31-07-2015 Εγκύκλιο - Εγχειρίδιο Διαδικασιών Ελέγχου Πολλαπλής Συμμόρφωσης, του ΟΠΕΚΕΠΕ, περιλαμβάνονται μεταξύ άλλων οι παρακάτω υποχρεώσεις για κάθε δικαιούχο αγροτικών ενισχύσεων:

- Να καθαρίζει τη βλάστηση εντός των στοιχείων των αρδευτικών και στραγγιστικών δικτύων για τη διασφάλιση της αναγκαίας παροχетеυτικότητας, με μηχανικά και όχι με χημικά μέσα.

- Να μεριμνά ώστε στα αγροτεμάχια που βρίσκονται σε εδάφη με κλίση άνω του 10%, να υπάρχει φυτική κάλυψη κατά την περίοδο των βροχοπτώσεων, μέχρι την προετοιμασία του εδάφους για την επόμενη σπορά, ανάλογα με την καλλιέργεια.
- Σε αγροτεμάχια με κλίση πάνω από 10% που κινδυνεύουν από διάβρωση, η άροση πρέπει να γίνεται κατά τις ισοϋψείς ή διαγώνια ή εναλλακτικά να δημιουργούνται σταθερές ακαλλιέργητες λωρίδες ως ζώνες ανάσχεσης, σε αποστάσεις ανάλογες με τις εδαφικές ιδιότητες και την κλίση. Επίσης η άρδευση να μη γίνεται με τη μέθοδο της κατάκλυσης.
- Να μην καταστρέφει τις ξερολιθιές, τα αναχώματα και τα φυσικά πρανή στα όρια των αγροτεμαχίων.

Εφόσον ο δικαιούχος αγροτικών ενισχύσεων δεν τηρεί τους κανόνες της πολλαπλής συμμόρφωσης του επιβάλλεται η διοικητική κύρωση που προβλέπεται στο άρθρο 91 του Καν. (ΕΕ) 1306/2013 και η οποία σχετίζεται άμεσα με το ύψος της αγροτικής ενίσχυσης που λαμβάνει.

▪ **Δράσεις για την αποκατάσταση λειτουργικότητας στραγγιστικών δικτύων**

Σύμφωνα με το ισχύον θεσμικό πλαίσιο οι φορείς διαχείρισης των έργων εγγείων βελτιώσεων (Ο.Ε.Β., Ο.Τ.Α.) οφείλουν να μεριμνούν για τη συντήρηση του στραγγιστικού δικτύου των έργων δικαιοδοσίας τους. Συμπεριλαμβάνεται η περιοδική άρση των φερτών υλικών, της υδροχαρούς βλάστησης κλπ. μέχρι της 'ερυθράς' (ονομαστικό υψόμετρο πυθμένα), ώστε να διατηρείται η κλίση του πυθμένα και να παροχετεύεται το πλεονάζον νερό, τόσο κατά την αρδευτική περίοδο, όσο και μετά το τέλος των αρδεύσεων. Όπου οι τάφροι χρησιμοποιούνται για άρδευση, πρέπει να απομακρυνθούν τα προσωρινά φράγματα ('δέσεις') εκτροπής, ώστε να μην περιορίζεται η ροή του πλεονάζοντος νερού και να αποκαθίσταται η κλίση των τάφρων του στραγγιστικού δικτύου.

Σε ότι αφορά τα στραγγιστικά αντλιοστάσια πρέπει:

- να γίνεται συντήρηση των ηλεκτρομηχανολογικών και ηλεκτρονικών εγκαταστάσεων, των οργάνων ασφαλείας (αντιπληγματικές βαλβίδες, αεροεξαγωγείς, αεροφυλάκια, κ.λπ.), της καθοδικής προστασίας των υπόγειων μεταλλικών αγωγών, κ.λπ.
- να καθαρίζονται επιμελώς η λεκάνη ηρεμίας και οι διώρυγες τροφοδοσίας των αρδευτικών και των στραγγιστικών τάφρων, από φερτά υλικά και υδροχαρή φυτά, να ελέγχονται και να καθαρίζονται τα ποτήρια αναρρόφησης των αντλητικών συγκροτημάτων, καθώς και οι σχάρες συγκράτησης φερτών υλών
- να γίνεται έλεγχος καλής λειτουργίας της αντλίας βορβόρου (στα αντλιοστάσια με θετική αναρρόφηση των αντλητικών συγκροτημάτων).

Από πλευράς εφαρμογής των παραπάνω δράσεων, δημιουργούνται εκ των πραγμάτων προβλήματα που σχετίζονται τόσο με διοικητικά θέματα, όσο και με θέματα χρηματοδότησής τους. Μερικώς και σε ότι αφορά μόνο τα στραγγιστικά δίκτυα που ανήκουν σε δημόσια έργα εγγείων βελτιώσεων, τα οποία χρησιμοποιούνται και ως αρδευτικά, υπάρχει περιορισμένη δυνατότητα χρηματοδότησης στα πλαίσια του εκάστοτε ισχύοντος Προγράμματος Αγροτικής Ανάπτυξης. Αυτή γίνεται εφικτή μέσω των μέτρων που σχετίζονται με επενδύσεις σε υλικά στοιχεία του ενεργητικού υποδομών εγγείων βελτιώσεων, αλλά επειδή η συντήρηση στραγγιστικών δικτύων αποτελεί μόνο έμμεσο στόχο του μέτρου, η συμμετοχή στη χρηματοδότηση τέτοιων δράσεων είναι ελάχιστη.

▪ **Δράσεις για την αναβάθμιση/ αποκατάσταση ορεινών λεκανών απορροής**

Οι δράσεις για την αναβάθμιση των ορεινών λεκανών απορροής και την εξομάλυνση των πλημμυρικών επιπτώσεων στην κατάντη πεδινή λεκάνη στοχεύουν:

- στην αποκατάσταση πληγέντων εκτάσεων, μέσω κηρύξεων και έργων αναδασώσεων μετά από πυρκαγιές ή εκχερσώσεις από ανθρωπογενείς δραστηριότητες,
- στην ρύθμιση της δίκαιας των υδατορευμάτων, ώστε να εξομαλυνθούν τα πλημμυρικά φαινόμενα, μέσω έργων δασοτεχνικής διευθέτησης των ορεινών λεκανών (π.χ. μικρά τεχνικά έργα – εγκάρσια ή/και παράλληλα - διευθέτησης των χειμάρρων, φράγματα διαλογής υλικών κ.ά.),
- στην προστασία των εδαφών από την διάβρωση, μέσω αντιδιαβρωτικών έργων (π.χ. κλαδοπλέγματα, φυτεύσεις κ.ά.).

Σε ότι αφορά την αντιμετώπιση των πλημμυρικών φαινομένων, τα έργα μείωσης του κινδύνου, τα οποία περιορίζονται στις ορεινές λεκάνες, δύναται να περιλαμβάνουν:

- Τεχνητές λίμνες και ταμιευτήρες, οι οποίες διαχωρίζονται σε ανάσχεσης και πολλαπλού σκοπού.
- Έργα διαχείρισης ορεινών λεκανών, που περιλαμβάνουν αναβαθμίωση και χρήση των γαιών, φυτοτεχνικά έργα (φυτοκάλυψη), έργα διευθέτησης χειμάρρων, που μπορεί να είναι: (α) εγκάρσια, (β) παράλληλα και (γ) προστασίας της κοίτης.
- Διόδους ανακούφισης των πλημμυρών, οι οποίες διαχωρίζονται σε λεκάνες διήθησης και λεκάνες εμπλουτισμού.

Λοιπές δράσεις

- Η σύνταξη μελετών θραύσης φράγματος και πλημμυρικού κύματος που, σύμφωνα με την εγκύκλιο 38/2005 «Οδηγός εκπόνησης μελετών Δημοσίων Έργων του Ν.3316/2005», υλοποιείται στο πλαίσιο των μελετών υδραυλικών έργων (για έργα φραγμάτων), στο στάδιο της Προμελέτης. Τα αποτελέσματα της μελέτης αυτής λαμβάνονται υπόψη στην Περιβαλλοντική αδειοδότηση των έργων και στα Σχεδία Πολιτικής Προστασίας «Ξενοκράτης».
- Η ανάπτυξη και διατήρηση των δικτύων μετεωρολογικών/υδρομετρικών σταθμών της χώρας και ανάπτυξη/διατήρηση της ΕΤΥΜΠ.
- Ο υφιστάμενος μηχανισμός/διαδικασίες εκπόνησης μελετών και έργων αντιπλημμυρικής προστασίας και δικτύων ομβρίων.
- Η διαχείριση των ταμιευτήρων που γίνεται από τους φορείς λειτουργίας των ταμιευτήρων (π.χ. ΔΕΗ) για την ανάσχεση των πλημμυρών σε συνθήκες κρίσης.
- Ενημέρωση ΕΜΥ για ακραία καιρικά φαινόμενα.
- Η ενεργοποίηση της Υπηρεσίας Copernicus/Emergency Management Service - Mapping της Ευρωπαϊκής Ένωσης από τη ΓΓΠΠ, με σκοπό την άμεση παραγωγή χαρτογραφικών προϊόντων και δεδομένων από ανάλυση δορυφορικών εικόνων, για τις πληγείσες από πλημμύρες περιοχές (εγκύκλιος 6128/30.08.2017 της ΓΓΠΠ «Εφαρμογές και δυνατότητες του Ευρωπαϊκού Προγράμματος Copernicus Emergency Management Service”).
- Οι οδηγίες προστασίας που δίνονται από τη ΓΓΠΠ (π.χ. για πλημμύρες και για ιρλανδικές διαβάσεις).
- Η θέσπιση από το υπουργείο Υποδομών και Μεταφορών Διοικητικής Αρχής Φραγμάτων (ΔΑΦ), και η δημιουργία Μητρώου Ελληνικών Φραγμάτων, με σκοπό τον έλεγχο των δημόσιων και ιδιωτικών φραγμάτων σε όλα τα στάδια, μελέτης, κατασκευής και λειτουργίας. Η ΔΑΦ συγκροτείται και λειτουργεί ως Επιτροπή στο πλαίσιο της γενικής γραμματείας

Υποδομών του υπουργείου Υποδομών και Μεταφορών. Η διοικητικο-οικονομική της μέριμνα θα πραγματοποιείται από το αρμόδιο τμήμα της Διεύθυνσης Αντιπλημμυρικών και Εγγειοβελτιωτικών Έργων (ΔΑΕΕ).

- Η θεσμοθέτηση και υποχρεωτική εφαρμογή Κανονισμού Ασφαλείας των Φραγμάτων (ΦΕΚ Β/4420-30.12.2016). Ο νέος Κανονισμός στόχο έχει να προλαμβάνονται δυσάρεστα καθώς και καταστροφικά συμβάντα, τα οποία θα ήταν δυνατόν να θέσουν σε κίνδυνο ανθρώπινες ζωές, περιουσίες, δημόσιες υποδομές, αλλά και σοβαρές ζημιές στο περιβάλλον. Ο σχεδιασμός νέων έργων ταμίευσης και το πρόγραμμα λειτουργίας των υφιστάμενων ταμιευτήρων θα λαμβάνει υπόψη τις διατάξεις του Κανονισμού Ασφαλείας των Φραγμάτων (ΦΕΚ Β/4420-30.12.2016).

10.3 Μέτρα Διαχείρισης Κινδύνων Πλημμύρας

Με βάση την κατηγοριοποίηση των μέτρων που προαναφέρθηκε, καταρτίστηκε κατάλογος με τα Μέτρα του Σχεδίου Διαχείρισης Κινδύνων Πλημμύρας.

Τα Μέτρα διακρίνονται ανάλογα με τον **Άξονα δράσης** της Διαχείρισης του Πλημμυρικού Κινδύνου στον οποία αναφέρονται. Συγκεκριμένα διακρίνονται τέσσερις ομάδες Μέτρων:

- Μέτρα Πρόληψης
- Μέτρα Προστασίας
- Μέτρα Ετοιμότητας
- Μέτρα Αποκατάστασης

Λαμβάνοντας υπ' όψιν ότι κάθε Άξονας Δράσης περιλαμβάνει επιμέρους Τύπους Δράσης Πλημμυρικού Κινδύνου, τα Μέτρα διακρίνονται περαιτέρω, ανάλογα με τον **Τύπο Δράσης** που αναφέρονται ανά ομάδα Μέτρων, ως ακολούθως:

- Μέτρα Πρόληψης
 - Αποφυγή
 - Μετεγκατάσταση
 - Μείωση επιπτώσεων
 - Άλλη πρόληψη
- Μέτρα Προστασίας
 - Φυσική Διαχείριση Πλημμύρας/Διαχείριση επιφανειακής απορροής
 - Ρύθμιση ροής
 - Έργα σε υδατορέματα και πλημμυρικές κοίτες
 - Διαχείριση ομβρίων υδάτων
 - Άλλη προστασία
- Μέτρα Ετοιμότητας
 - Πρόγνωση και έγκαιρη προειδοποίηση
 - Σχέδια έκτακτης ανάγκης
 - Ενημέρωση και ετοιμότητα του κοινού
 - Άλλη ετοιμότητα

- Μέτρα Αποκατάστασης
 - Ατομική και κοινωνική αποκατάσταση
 - Περιβαλλοντική αποκατάσταση
 - Άλλη αποκατάσταση

Το ΣΔΚΠ περιλαμβάνει Μέτρα για την επίτευξη των **Γενικών Στόχων** της Διαχείρισης των Κινδύνων Πλημμύρας που έχουν τεθεί σε επίπεδο χώρας και είναι κοινοί και για τα δεκατέσσερα (14) Υδατικά Διαμερίσματα, έτσι όπως αυτοί παρουσιάζονται στο κεφ. 9.3. Οι Γενικοί Στόχοι αφορούν:

- Μετριασμό της έκθεσης στην πλημμύρα (Μέτρα Πρόληψης)
- Μείωση της πιθανότητας πλημμύρας (Μέτρα Προστασίας)
- Ενίσχυση της ετοιμότητας για την αντιμετώπιση των πλημμυρών (Μέτρα Ετοιμότητας)
- Βελτίωση των μηχανισμών αποκατάστασης των πληγέντων περιοχών (Μέτρα Αποκατάστασης)

Τα Μέτρα διακρίνονται σε **είδη** ανάλογα με το περιεχόμενό τους. Ειδικότερα διακρίνονται τα ακόλουθα είδη Μέτρων:

- **Νομοθετικές/ Διοικητικές ρυθμίσεις:** Αφορούν αποφάσεις διοικητικών ρυθμίσεων
- **Μέτρα οικονομικού χαρακτήρα:** Αφορούν μέτρα και παρεμβάσεις για τον καλύτερο προσδιορισμό των ζημιών από πλημμύρες καθώς και οικονομικά εργαλεία για την διαχείριση των επιπτώσεων από τις πλημμύρες
- **Μέτρα εκπαίδευσης/ενημέρωσης:** Αφορούν δράσεις εκπαίδευσης, ενημέρωσης και ευαισθητοποίησης
- **Μη δομικές παρεμβάσεις:** Αφορούν κανονιστικές διατάξεις (π.χ. έλεγχος χρήσεων γης, καθορισμός ζωνών) και μη δομικά έργα (όπως συστήματα έγκαιρης προειδοποίησης)
- **Πρόσκτηση, συμπλήρωση και βελτίωση πληροφοριών:** Αφορούν δημιουργία/ συμπλήρωση βάσεων δεδομένων, συμπλήρωση δεδομένων πεδίου, κυρίως τοπογραφικές αποτυπώσεις υποδομών και στοιχεία γεωμετρίας υδατορευμάτων
- **Μέτρα περιβαλλοντικού χαρακτήρα (green infrastructure):** Αφορούν μέτρα και παρεμβάσεις για την προστασία περιβαλλοντικά ευαίσθητων περιοχών.
- **Τεχνικά Μέτρα Αντιπλημμυρικής Προστασίας:** Αφορούν δομικά έργα αντιπλημμυρικής προστασίας και μελέτες για την υλοποίησή τους

Για κάθε Μέτρο δίδονται οι πληροφορίες που σημειώνονται στον Πίνακα που ακολουθεί.

Πίνακας 10.3: Ειδική φόρμα περιγραφής Μέτρων

ΟΝΟΜΑ ΜΕΤΡΟΥ	Περιλαμβάνει το όνομα του μέτρου
ΚΩΔΙΚΟΣ ΜΕΤΡΟΥ	Τα Μέτρα , κωδικοποιούνται ως εξής: EL_XX (κωδικός ΥΔ)_XX (Τύπος Μέτρου σύμφωνα με WISE) _XX (αύξων αριθμός Μέτρου)
ΦΥΣΗ ΜΕΤΡΟΥ	Μεμονωμένη παρέμβαση, δέσμη παρεμβάσεων
ΤΥΠΟΣ ΜΕΤΡΟΥ (ΑΞΟΝΑΣ & ΤΥΠΟΣ ΔΡΑΣΗΣ ΔΚΠ)	Πρόληψη, Προστασία, Ετοιμότητα, Αποκατάσταση
ΣΤΟΧΟΣ ΔΚΠ	Δίνεται ο στόχος ΔΚΠ στον οποίο αφορά το μέτρο
ΠΕΡΙΓΡΑΦΗ ΜΕΤΡΟΥ	Περιλαμβάνει την αναλυτική περιγραφή του μέτρου
ΦΟΡΕΙΣ ΥΛΟΠΟΙΗΣΗΣ	Αναφορά στην Αρμόδια Αρχή που είναι υπεύθυνη για την υλοποίηση, την εφαρμογή και το συντονισμό του προτεινόμενου μέτρου σε εθνικό, περιφερειακό, τοπικό επίπεδο καθώς και στους λοιπούς φορείς που εμπλέκονται στην υλοποίησή του
ΕΙΔΟΣ ΜΕΤΡΟΥ	Νομοθετικές/ Διοικητικές ρυθμίσεις, Μέτρα οικονομικού χαρακτήρα, Μέτρα εκπαίδευσης/ενημέρωσης, Μη δομικές παρεμβάσεις, Πρόσκτηση, συμπλήρωση και βελτίωση πληροφοριών, Μέτρα περιβαλλοντικού χαρακτήρα (green infrastructure), Τεχνικά Μέτρα Αντιπλημμυρικής Προστασίας
ΠΕΡΙΟΧΗ ΕΦΑΡΜΟΓΗΣ ΜΕΤΡΟΥ	Υδατικό Διαμέρισμα, ΖΔΥΚΠ, Λεκάνη Απορροής, Υδατικό Σύστημα, τοπωνύμιο, κλπ.
ΓΕΩΓΡΑΦΙΚΗ ΕΠΙΔΡΑΣΗ ΜΕΤΡΟΥ	Υδατικό Διαμέρισμα, ΖΔΥΚΠ, Λεκάνη Απορροής, Υδατικό Σύστημα, τοπωνύμιο, κλπ.
ΣΥΣΧΕΤΙΣΗ ΜΕ ΣΤΟΧΟΥΣ ΚΑΙ ΜΕΤΡΑ ΣΔΛΑΠ	Σχολιασμός της συνέργειας του μέτρου με τους στόχους και τα μέτρα του ΣΔΛΑΠ
ΣΥΣΧΕΤΙΣΗ ΜΕ ΚΛΙΜΑΤΙΚΗ ΑΛΛΑΓΗ	Σχολιασμός της απόδοσης του Μέτρου σε συνθήκες κλιματικής αλλαγής. Αξιολογείται η συσχέτιση του Μέτρου με τους στόχους και τις δράσεις της Εθνικής Στρατηγικής για την Προσαρμογή στην Κλιματική Αλλαγή (ΕΣΠΚΑ). Η απόδοση αξιολογείται ως : Υψηλή ή Μέση
ΙΕΡΑΡΧΗΣΗ ΜΕΤΡΟΥ	<p>Δίδεται ο χρονικός ορίζοντας υλοποίησης των Μέτρων με ομαδοποίηση σε βραχυπρόθεσμα και μεσοπρόθεσμα. Όπου:</p> <ul style="list-style-type: none"> • Βραχυπρόθεσμα είναι τα Μέτρα άμεσης εφαρμογής και σ' αυτά περιλαμβάνονται μέτρα με ορίζοντα εφαρμογής έως το 2021 και ολοκλήρωση εντός ή μετά το 2021. Τα Μέτρα αυτά, είτε εφαρμόζονται από την Έγκριση των Σχεδίων Διαχείρισης Κινδύνων Πλημμύρας, είτε είναι δυνατόν οι ενέργειες για την εφαρμογή τους να δρομολογηθούν άμεσα, είτε είναι δράσεις που ήδη έχουν ξεκινήσει να εφαρμόζονται, πριν την έγκριση του Σχεδίου Διαχείρισης Κινδύνων Πλημμύρας, και έχουν ενσωματωθεί στο πρόγραμμα μέτρων. • Μεσοπρόθεσμα είναι τα Μέτρα με πλήρη εφαρμογή μετά το 2021 και σ' αυτά περιλαμβάνονται μέτρα για τα οποία αναμένεται ότι οι δράσεις προετοιμασίας και ωρίμανσης θα ολοκληρωθούν έως το 2021 και η πλήρης εφαρμογή τους θα υλοποιηθεί από το 2021 και μετά. Τα μέτρα αυτά στην παρούσα φάση χαρακτηρίζονται ως μεσοπρόθεσμα και κατά την 1^η Αναθεώρηση του ΣΔΚΠ θα επανεξεταστούν.

ΣΤΑΔΙΟ ΥΛΟΠΟΙΗΣΗΣ	Προτεινόμενο, σε εξέλιξη, υπό κατασκευή, ολοκληρωμένο
ΚΟΣΤΟΣ ΜΕΤΡΟΥ	Δίνεται η εκτίμηση του κόστους του μέτρου
ΑΝΑΛΥΣΗ ΚΟΣΤΟΥΣ	Δίδεται ανάλυση του τρόπου υπολογισμού του κόστους

Σημειώνεται ότι, ανεξάρτητα από τις επιμέρους αρμόδιες αρχές που σχετίζονται με την υλοποίηση συγκεκριμένων μέτρων, η γενική εποπτεία της εφαρμογής του Σχεδίου Διαχείρισης Κινδύνων Πλημμύρας ανήκει στην αρμόδια Δ/νση Υδάτων της οικείας Αποκεντρωμένης Διοίκησης (βλ κεφ. 2.2). Τέλος, τον συντονισμό σε εθνικό επίπεδο της εφαρμογής της Οδηγίας 2007/60/ΕΚ έχει η Ειδική Γραμματεία Υδάτων του Υπουργείου Περιβάλλοντος και Ενέργειας.

Τα Μέτρα προβλέπουν δράσεις και ρυθμίσεις για την αντιμετώπιση των κινδύνων στις ΖΔΥΚΠ και ειδικότερα στις γεωγραφικές περιοχές που έχουν οριστεί στους Χάρτες Επικινδυνότητας Πλημμύρας για περίοδο επαναφοράς 100 ετών (σενάριο μέσης πιθανότητας υπέρβασης). Οι δράσεις και οι ρυθμίσεις αυτές δύνανται να υλοποιούνται και εκτός των ΖΔΥΚΠ, σύμφωνα με τα αναφερόμενα στο υπ' αριθ. πρωτ. οικ 135202/13.02.2018 έγγραφο του Αναπληρωτή Υπουργού Περιβάλλοντος και Ενέργειας (βλ κεφ. 10.1).

Μέτρα διοικητικού χαρακτήρα και οριζόντιες δράσεις εφαρμόζονται σε επίπεδο Υδατικού Διαμερίσματος. Η περιοχή εφαρμογής και η γεωγραφική επίδραση των Μέτρων αναφέρονται αναλυτικά στην Ειδική Φόρμα περιγραφής του κάθε Μέτρου.

Το Πρόγραμμα Μέτρων περιλαμβάνει **28 Μέτρα** τα οποία χωρίζονται ανά άξονα δράσης σε:

- **5 Μέτρα Πρόληψης** (Το 17% του συνόλου των μέτρων εξυπηρετούν τον Στόχο για μετριασμό της έκθεσης στην πλημμύρα),
- **11 Μέτρα Προστασίας** (Το 39% του συνόλου των μέτρων εξυπηρετούν τον Στόχο για μείωση της πιθανότητας πλημμύρας),
- **7 Μέτρα Ετοιμότητας** (Το 25% του συνόλου των μέτρων εξυπηρετούν τον Στόχο για ενίσχυση της ετοιμότητας για την αντιμετώπιση των πλημμυρών),
- **2 Μέτρα Αποκατάστασης** (Το 7% του συνόλου των μέτρων εξυπηρετούν τον Στόχο για βελτίωση των μηχανισμών αποκατάστασης των πληγέντων περιοχών),
- **1 Μέτρο που περιλαμβάνει όλους τους άξονες δράσεις** (Το 4% του συνόλου των μέτρων εξυπηρετεί το σύνολο των Στόχων του ΣΔΚΠ).
- **1 Μέτρο που περιλαμβάνει τους άξονες δράσεις Πρόληψη - Ετοιμότητα** (Το 4% του συνόλου των μέτρων εξυπηρετεί τους Στόχους για Μετριασμό της έκθεσης στην πλημμύρα και ενίσχυση της ετοιμότητας για την αντιμετώπιση των πλημμυρών) και
- **1 Μέτρο που περιλαμβάνει τους άξονες δράσεις Αποκατάσταση - Ετοιμότητα** (Το 4% του συνόλου των μέτρων εξυπηρετεί τους Στόχους για βελτίωση των μηχανισμών αποκατάστασης των πληγέντων περιοχών και ενίσχυση της ετοιμότητας για την αντιμετώπιση των πλημμυρών).
Στον ακόλουθο πίνακα παρουσιάζονται συνοπτικά τα Μέτρα ανά Στόχο που εξυπηρετούν.

Πίνακας 10.4: Μέτρα Σχεδίου Διαχείρισης Κινδύνων Πλημμύρας

α/α	Κωδικός Μέτρου	Όνομα Μέτρου	Άξονας Δράσης	Ιεράρχηση Μέτρου
1	EL_12_61_01	Ανάπτυξη Συστήματος Παρακολούθησης του Προγράμματος Μέτρων του Σχεδίου Διαχείρισης Κινδύνων Πλημμύρας	Πρόληψη Προστασία Ετοιμότητα Αποκατάσταση	Βραχυπρόθεσμο
2	EL_12_23_02	Κατάρτιση γεωργών και κτηνοτρόφων σε πρακτικές μείωσης επιπτώσεων από τις πλημμύρες	Πρόληψη	Βραχυπρόθεσμο
3	EL_12_23_03	Ανάπτυξη δράσεων για την αντιμετώπιση επιπτώσεων στους τομείς ύδρευσης και αποχέτευσης	Πρόληψη	Βραχυπρόθεσμο
4	EL_12_24_04	Αναδιάρθρωση και εκσυγχρονισμός δικτύου συλλογής μετεωρολογικών και υδρομετρικών δεδομένων	Πρόληψη	Βραχυπρόθεσμο
5	EL_12_24_05	Δημιουργία εθνικού μητρώου τεχνικών δεδομένων αντιπλημμυρικών έργων	Πρόληψη	Βραχυπρόθεσμο
6	EL_12_24_06	Παραγωγή Ψηφιακού Μοντέλου Εδάφους (DTM) πολύ υψηλής ακρίβειας	Πρόληψη	Βραχυπρόθεσμο
7	EL_12_24_07	Δημιουργία Εθνικού Μητρώου Πλημμυρικών Συμβάντων (ΕΜΠΣ) και ανάπτυξη σχετικής διαδραστικής πλατφόρμας στο διαδίκτυο	Πρόληψη Ετοιμότητα	Βραχυπρόθεσμο
8	EL_12_31_08	Προώθηση πρακτικών ανάσχεσης των πλημμυρικών ροών και συγκράτησης φερτών υλικών, με έμφαση στα Μέτρα Φυσικής Συγκράτησης Υδάτων (ΜΦΣΥ)	Προστασία	Βραχυπρόθεσμο
9	EL_12_32_09	Ταμιευτήρες πολλαπλής σκοπιμότητας με συνιστώσα αντιπλημμυρικής προστασίας	Προστασία	Βραχυπρόθεσμο - Μεσοπρόθεσμο
10	EL_12_32_10	Αξιοποίηση υφιστάμενων έργων ταμίευσης για ανάσχεση πλημμυρικών παροχών	Προστασία	Βραχυπρόθεσμο
11	EL_12_33_11	Εκσυγχρονισμός και αποκατάσταση αποχετευτικών / αποστραγγιστικών δικτύων	Προστασία	Βραχυπρόθεσμο - Μεσοπρόθεσμο
12	EL_12_33_12	Μελέτες/Έργα Αντιπλημμυρικής Προστασίας	Προστασία	Βραχυπρόθεσμο - Μεσοπρόθεσμο

α/α	Κωδικός Μέτρου	Όνομα Μέτρου	Άξονας Δράσης	Ιεράρχηση Μέτρου
13	EL_12_34_13	Έργα αντικατάστασης και συμπλήρωσης υφιστάμενων δικτύων αποχέτευσης ομβρίων υδάτων	Προστασία	Βραχυπρόθεσμο - Μεσοπρόθεσμο
14	EL_12_35_14	Σύνταξη νέων κανονισμών μελέτης έργων αποχέτευσης ομβρίων και αντιπλημμυρικής προστασίας	Προστασία	Βραχυπρόθεσμο
15	EL_12_35_15	Σύνταξη Στρατηγικών Σχεδίων (Master Plan) Έργων Αντιπλημμυρικής Προστασίας	Προστασία	Βραχυπρόθεσμο
16	EL_12_35_16	Συντήρηση υφιστάμενων Ορεινών Υδρονομικών Έργων	Προστασία	Βραχυπρόθεσμο - Μεσοπρόθεσμο
17	EL_12_35_17	Διαχειριστικά μέτρα χρήσεων γης σε λεκάνες απορροής χειμάρρων	Προστασία	Μεσοπρόθεσμο
18	EL_12_35_28	Παρακολούθηση παράκτιας ζώνης	Προστασία	Βραχυπρόθεσμο
19	EL_12_41_18	Αναβάθμιση συστήματος έγκαιρης προειδοποίησης πλημμυρών Λεκάνης Απορροής π. Νέστου	Ετοιμότητα	Μεσοπρόθεσμο
20	EL_12_42_19	Επικαιροποίηση των Σχεδίων Έκτακτης Ανάγκης, και κωδικοποίηση έκτακτων ενεργειών αντιμετώπισης πλημμύρας/ Κατάρτιση Μνημονίου Ενεργειών σε τοπικό επίπεδο	Ετοιμότητα	Βραχυπρόθεσμο
21	EL_12_42_20	Ενσωμάτωση στα Εσωτερικά Σχέδια Έκτακτης Ανάγκης και στα ΣΑΤΑΜΕ επιπτώσεων και μέτρων προστασίας από Διαρροή ρύπων μετά από πλημμύρα βάσει των Χαρτών Κινδύνου	Ετοιμότητα	Βραχυπρόθεσμο
22	EL_12_43_21	Εκστρατείες ευαισθητοποίησης κοινού, τοπικών αρχών και κοινοτήτων, έναντι πλημμυρικού κινδύνου	Ετοιμότητα	Βραχυπρόθεσμο
23	EL_12_43_22	Ειδικές ρυθμίσεις για την αντιμετώπιση πλημμυρικών κινδύνων σε ιρλανδικές διαβάσεις	Ετοιμότητα	Βραχυπρόθεσμο
24	EL_12_44_23	Κωδικοποίηση Νομοθεσίας σε θέματα καθαρισμού και συντήρησης ρεμάτων - Κατάρτιση κανονισμού απαιτούμενων ενεργειών αποκατάστασης	Ετοιμότητα	Βραχυπρόθεσμο

α/α	Κωδικός Μέτρου	Όνομα Μέτρου	Άξονας Δράσης	Ιεράρχηση Μέτρου
		παροχτευτικότητα κοίτης ρεμάτων, συντήρησης και διαχείρισης της παρόχθιας βλάστησης		
25	EL_12_44_24	Ενίσχυση της τεχνικής, οργανωτικής και διοικητικής ικανότητας εμπλεκόμενων φορέων σε θέματα αντιπλημμυρικής προστασίας	Ετοιμότητα	Μεσοπρόθεσμο
26	EL_12_51_25	Αποκατάσταση γεωργικών εκμεταλλεύσεων από φυσικές καταστροφές	Αποκατάσταση	Βραχυπρόθεσμο
27	EL_12_53_26	Αναβάθμιση/ Δημιουργία μηχανισμού αποτίμησης ζημιών και αποζημιώσεων στα κτίρια, λόγω πλημμύρας	Αποκατάσταση	Βραχυπρόθεσμο
28	EL_12_53_27	Προσδιορισμός θέσεων δανειοθαλάμων λήψης υλικών αποκατάστασης/ συντήρησης αναχωμάτων σε περιπτώσεις έκτακτης ανάγκης	Αποκατάσταση Ετοιμότητα	Μεσοπρόθεσμο

Στα κεφάλαια που ακολουθούν, παρουσιάζονται τα αναλυτικά στοιχεία των Μέτρων του Σχεδίου Διαχείρισης Κινδύνων Πλημμύρας.

10.3.1 Μέτρα Πρόληψης

ΟΝΟΜΑ ΜΕΤΡΟΥ	Ανάπτυξη Συστήματος Παρακολούθησης του Προγράμματος Μέτρων του Σχεδίου Διαχείρισης Κινδύνων Πλημμύρας
ΚΩΔΙΚΟΣ ΜΕΤΡΟΥ	EL_12_61_01
ΦΥΣΗ ΜΕΤΡΟΥ	Μεμονωμένη Παρέμβαση
ΤΥΠΟΣ ΜΕΤΡΟΥ (ΑΞΟΝΑΣ & ΤΥΠΟΣ ΔΡΑΣΗΣ ΔΚΠ)	Πρόληψη, Μ61
ΣΤΟΧΟΣ ΔΚΠ	Σ1, Σ2, Σ3, Σ4
ΠΕΡΙΓΡΑΦΗ ΜΕΤΡΟΥ	<p>Ανάπτυξη Συστήματος Παρακολούθησης του Προγράμματος Μέτρων του Σχεδίου Διαχείρισης Κινδύνων Πλημμύρας του Υδατικού Διαμερίσματος Θράκης και παροχή υπηρεσιών υποστήριξης στην εφαρμογή του Προγράμματος Μέτρων του Σχεδίου Διαχείρισης Κινδύνων Πλημμύρας του Υδατικού Διαμερίσματος Θράκης.</p> <p>Το έργο αφορά στην ανάπτυξη βάσης δεδομένων για την συλλογή και παρακολούθηση των απαιτούμενων πληροφοριών από όλους τους εμπλεκόμενους φορείς στην υλοποίηση του Προγράμματος Μέτρων και στην λήψη συμβουλευτικών υπηρεσιών για το σκοπό αυτό από εξειδικευμένο προσωπικό.</p> <p>Η παροχή των συμβουλευτικών υπηρεσιών ενδεικτικά θα αφορά: α) την παρακολούθηση της υλοποίησης των μέτρων του Σχεδίου Διαχείρισης Κινδύνων Πλημμύρας του Υδατικού Διαμερίσματος Θράκης, β) τη σύνταξη μελετών και κανονιστικών αποφάσεων, γ) την διαμόρφωση κειμένων, δ) τον συντονισμό των εμπλεκόμενων υπηρεσιών στην υλοποίηση των μέτρων, ε) την καταγραφή και ανάλυση δεδομένων που αφορούν παρεμβάσεις αντιπλημμυρικής προστασίας, στ) την σύνταξη μεθοδολογικών κειμένων και τεχνικών προδιαγραφών για θέματα σχετικά με την αξιολόγηση της κλιματικής αλλαγής και λοιπών ειδικών θεμάτων που σχετίζονται με την αξιολόγηση και διαχείριση κινδύνων πλημμυρών, ζ) ενέργειες για την συλλογή/ ενημέρωση βασικών στοιχείων και δεδομένων που χρησιμοποιούνται κατά την κατάρτιση των ΣΔΚΠ, η) την υποστήριξη σε θέματα αναθεώρησης του ΣΔΚΠ και την συμμετοχή σε ομάδες εργασίας που θα συσταθούν στο πλαίσιο των αναγκών της Διεύθυνσης Υδάτων. Στο πλαίσιο του έργου αυτού θα συντάσσονται εκθέσεις αξιολόγησης της πορείας εφαρμογής του Προγράμματος Μέτρων, θα δίνονται κατευθύνσεις για τις απαιτούμενες ενέργειες για την ολοκλήρωση της υλοποίησης τους και θα αξιολογούνται τα μέτρα ως προς την αποτελεσματικότητά τους στην διαχείριση του κινδύνου των πλημμυρών.</p> <p>Η ανάπτυξη Συστήματος Παρακολούθησης του Προγράμματος Μέτρων του Σχεδίου Διαχείρισης Κινδύνων Πλημμύρας του Υδατικού Διαμερίσματος Θράκης θα υλοποιηθεί από την οικεία Δ/νση Υδάτων Ανατολικής Μακεδονίας – Θράκης για την κάλυψη των αναγκών συντονισμού στην εφαρμογή του παρόντος ΣΔΚΠ για τις λεκάνες απορροής για τις οποίες έχει για το σύνολό τους ή για μέρος αυτών αρμοδιότητα σύμφωνα με την κείμενη νομοθεσία.</p>
ΦΟΡΕΙΣ ΥΛΟΠΟΙΗΣΗΣ	ΑΠΟΚΕΝΤΡΩΜΕΝΗ ΔΙΟΙΚΗΣΗ ΜΑΚΕΔΟΝΙΑΣ – ΘΡΑΚΗΣ/ Δ/ΝΣΗ ΥΔΑΤΩΝ ΑΝΑΤΟΛΙΚΗΣ ΜΑΚΕΔΟΝΙΑΣ ΘΡΑΚΗΣ

ΕΙΔΟΣ ΜΕΤΡΟΥ	Μη Δομικές Παρεμβάσεις
ΠΕΡΙΟΧΗ ΕΦΑΡΜΟΓΗΣ ΜΕΤΡΟΥ	Υδατικό Διαμέρισμα Θράκης
ΓΕΩΓΡΑΦΙΚΗ ΕΠΙΔΡΑΣΗ ΜΕΤΡΟΥ	Υδατικό Διαμέρισμα Θράκης
ΣΥΣΧΕΤΙΣΗ ΜΕ ΣΤΟΧΟΥΣ ΚΑΙ ΜΕΤΡΑ ΣΔΛΑΠ	--
ΣΥΣΧΕΤΙΣΗ ΜΕ ΚΛΙΜΑΤΙΚΗ ΑΛΛΑΓΗ	Υψηλή Στόχος 1. ΕΣΠΚΑ
ΙΕΡΑΡΧΗΣΗ ΜΕΤΡΟΥ	Βραχυπρόθεσμο
ΣΤΑΔΙΟ ΥΛΟΠΟΙΗΣΗΣ	Προτεινόμενο
ΚΟΣΤΟΣ ΜΕΤΡΟΥ	660.000,00 (Το κόστος αφορά και στις δράσεις που αναφέρονται στο μέτρο της οικείας 1 ^{ης} Αναθεώρησης ΣΔΛΑΠ Μ12Σ0201)
ΑΝΑΛΥΣΗ ΚΟΣΤΟΥΣ	Εκτίμηση βάσει ανθρωποαποσχόλησης και τιμές μονάδας Κώδικα Προεκτιμώμενων αμοιβών για παροχή υπηρεσιών.

ΟΝΟΜΑ ΜΕΤΡΟΥ	Κατάρτιση γεωργών και κτηνοτρόφων σε πρακτικές μείωσης επιπτώσεων από τις πλημμύρες
ΚΩΔΙΚΟΣ ΜΕΤΡΟΥ	EL_12_23_02
ΦΥΣΗ ΜΕΤΡΟΥ	Δέσμη Παρεμβάσεων
ΤΥΠΟΣ ΜΕΤΡΟΥ (ΑΞΟΝΑΣ & ΤΥΠΟΣ ΔΡΑΣΗΣ ΔΚΠ)	Πρόληψη, Μ23
ΣΤΟΧΟΣ ΔΚΠ	Σ1
ΠΕΡΙΓΡΑΦΗ ΜΕΤΡΟΥ	<p>Το 97% των αγροτών και το 83% των νέων αγροτών κάτω των 35 ετών, έχουν μόνο εμπειρικές γνώσεις σχετικά με τα θέματα του επαγγέλματός τους, το οποίο αποτελεί ένα από τα κυριότερα προβλήματα του τομέα που έχει επιρροή και στις αποφάσεις που παίρνονται και σχετίζεται με τις επιπτώσεις των πλημμυρικών γεγονότων στις γεωργοκτηνοτροφικές εκμεταλλεύσεις.</p> <p>Στο πλαίσιο αυτό κρίνεται σκόπιμη η κατάρτιση των αγροτών σε πρακτικές μείωσης των επιπτώσεων από τις πλημμύρες.</p> <p>Ενδεικτικά για την επίτευξη της κατάρτιση γεωργών και κτηνοτρόφων σε πρακτικές μείωσης επιπτώσεων από τις πλημμύρες δύναται να αξιοποιηθούν τα ακόλουθα εργαλεία του ΠΑΑ 2014-2020.</p> <ul style="list-style-type: none"> - «Δράσεις επίδειξης και ενημέρωσης» του υπομέτρου 1.2 του μέτρου 1 στο οποίο περιλαμβάνονται δραστηριότητες επίδειξης στους παραγωγούς σε θέματα πρόληψης ή προσαρμογής στην κλιματική αλλαγή και με την έννοια αυτή δίνεται η δυνατότητα ενσωμάτωσης ενεργειών ενημέρωσης, με έμφαση στα θέματα πρακτικών πρόληψης ή μείωσης των επιπτώσεων πλημμύρας στις γεωργικές εκμεταλλεύσεις.

	<p>– Στο πλαίσιο των ευρύτερων θεματικών της δράσης 1.1.2 “Δράσεις κατάρτισης και απόκτησης δεξιοτήτων για την αποτελεσματικότερη υλοποίηση μέτρων του ΠΑΑ” για τους δικαιούχους του Μ4.1.1. εντός του οποίου είναι δυνατόν να ενσωματωθούν θέματα που σχετίζονται με την κλιματική αλλαγή και ειδικά με την διαχείριση πλημμυρικού κινδύνου</p> <p>Για το ΥΔ12 οι ανωτέρω δράσεις κατάρτισης των αγροτών σε πρακτικές μείωσης επιπτώσεων από τις πλημμύρες αξιολογούνται ως σημαντικές για τμήματα των ακόλουθων κτηματικών περιοχών: ΤΟΠΕΙΡΟΥ, ΑΒΔΗΡΩΝ, ΑΙΓΕΙΡΟΥ, ΑΛΕΞΑΝΔΡΟΥΠΟΛΗΣ, ΑΜΑΞΑΔΩΝ, ΑΡΡΙΑΝΩΝ, ΒΙΣΤΩΝΙΔΟΣ, ΙΑΣΜΟΥ, ΚΕΡΑΜΩΤΗΣ, ΚΟΜΟΤΗΝΗΣ, ΜΑΡΩΝΕΙΑΣ, ΝΕΟΥ ΣΙΔΗΡΟΧΩΡΙΟΥ, ΞΑΝΘΗΣ, ΟΡΕΙΝΟΥ, ΣΑΠΩΝ, ΣΕΛΕΡΟΥ, ΣΩΣΤΟΥ, ΦΙΛΛΥΡΑΣ και ΧΡΥΣΟΥΠΟΛΗΣ.</p>
ΦΟΡΕΙΣ ΥΛΟΠΟΙΗΣΗΣ	ΕΥΔ ΠΑΑ 2014-2020
ΕΙΔΟΣ ΜΕΤΡΟΥ	Μέτρα εκπαίδευσης/ ενημέρωσης
ΠΕΡΙΟΧΗ ΕΦΑΡΜΟΓΗΣ ΜΕΤΡΟΥ	ΖΔΥΚΠ GR12RAK0001 (επιφάνεια κατάκλυσης για T = 100 έτη)
ΓΕΩΓΡΑΦΙΚΗ ΕΠΙΔΡΑΣΗ ΜΕΤΡΟΥ	ΖΔΥΚΠ GR12RAK0001 (επιφάνεια κατάκλυσης για T = 100 έτη)
ΣΥΣΧΕΤΙΣΗ ΜΕ ΣΤΟΧΟΥΣ ΚΑΙ ΜΕΤΡΑ ΣΔΛΑΠ	--
ΣΥΣΧΕΤΙΣΗ ΜΕ ΚΛΙΜΑΤΙΚΗ ΑΛΛΑΓΗ	Υψηλή Δράση 7. ΕΣΠΚΑ
ΙΕΡΑΡΧΗΣΗ ΜΕΤΡΟΥ	Βραχυπρόθεσμο
ΣΤΑΔΙΟ ΥΛΟΠΟΙΗΣΗΣ	Σε εξέλιξη
ΚΟΣΤΟΣ ΜΕΤΡΟΥ	40.000,00
ΑΝΑΛΥΣΗ ΚΟΣΤΟΥΣ	Το κόστος δεν είναι δυνατόν να υπολογιστεί με ακρίβεια στην παρούσα φάση. Το κόστος που δίνεται παραπάνω είναι ενδεικτικό και έχει προκύψει από τον επιμερισμό του ετήσιου συνολικού προϋπολογισμού του μέτρου Μ01 του ΠΑΑ, συνεκτιμώντας εμπειρικά το μέρος της κατάρτισης που μπορεί να σχετίζεται με την πρόληψη και την προστασία από πλημμύρες, σε συνδυασμό με την επιφάνεια των καλλιεργούμενων εκτάσεων εντός της ζώνης που έχει οριστεί βάσει της T=100.
ΟΝΟΜΑ ΜΕΤΡΟΥ	Ανάπτυξη δράσεων για την αντιμετώπιση επιπτώσεων στους τομείς ύδρευσης και αποχέτευσης
ΚΩΔΙΚΟΣ ΜΕΤΡΟΥ	EL_12_23_03
ΦΥΣΗ ΜΕΤΡΟΥ	Δέσμη Παρεμβάσεων
ΤΥΠΟΣ ΜΕΤΡΟΥ (ΑΞΟΝΑΣ & ΤΥΠΟΣ ΔΡΑΣΗΣ ΔΚΠ)	Πρόληψη, Μ23

ΣΤΟΧΟΣ ΔΚΠ	Σ1
<p data-bbox="301 1014 446 1066">ΠΕΡΙΓΡΑΦΗ ΜΕΤΡΟΥ</p>	<p data-bbox="512 331 834 360">1) Υδρευτικές γεωτρήσεις</p> <p data-bbox="512 367 1340 801">Ο σημαντικότερος κίνδυνος μιας υδρευτικής γεώτρησης σε περίπτωση πλημμύρας, πέραν των βλαβών που μπορούν να προκληθούν στο υπέργειο ηλεκτρομηχανολογικό εξοπλισμό της, είναι η πρόκληση ρύπανσης του υπόγειου υδάτινου ορίζοντα καθώς είναι βέβαιο ότι πλημμυρικά επιφανειακά ύδατα θα εισέλθουν στην γεώτρηση. Για τον λόγο αυτό απαιτείται ανάπτυξη δράσεων για την προστασία των υδρευτικών γεωτρήσεων Δήμων και ΔΕΥΑ που βρίσκονται εντός της ζώνης κατάκλυσης για T= 100 χρόνια. Περιλαμβάνεται η καταγραφή/ επιβεβαίωση της θέσης και της στάθμης των υδρευτικών γεωτρήσεων και η λήψη μέτρων αντιπλημμυρικής προστασίας τους όπως, η ανύψωση των ηλεκτρομηχανολογικών συστημάτων, της σωλήνωσης και του οικίσκου της κάθε γεώτρησης ή η κατασκευή προστατευτικού περιμετρικού αναχώματος κατάλληλου ύψους από κατάλληλα υλικά.</p> <p data-bbox="512 808 1340 1003">Επίσης, κατά τον προγραμματισμό νέων υδρευτικών γεωτρήσεων από τους Δήμους/ ΔΕΥΑ, θα πρέπει να λαμβάνονται υπόψη τα στοιχεία των Χαρτών Επικινδυνότητας και Κινδύνων Πλημμύρας του παρόντος Σχεδίου Διαχείρισης Κινδύνων Πλημμύρας, ώστε κατά το σχεδιασμό τους να λαμβάνονται τα απαραίτητα μέτρα αντιπλημμυρικής προστασίας τους, εφόσον απαιτείται.</p> <p data-bbox="512 1010 1340 1240">Τα ανωτέρω μέτρα αντιπλημμυρικής προστασίας των υδρευτικών γεωτρήσεων ενσωματώνονται στις άδειες χρήσης ύδατος που προβλέπονται σύμφωνα με την ΚΥΑ 146896/27.10.2014 (ΦΕΚ Β' 2878 και Β' 3142) «Κατηγορίες αδειών χρήσης και εκτέλεσης έργων αξιοποίησης των υδάτων. Διαδικασία και όροι έκδοσης των αδειών, περιεχόμενο και διάρκεια ισχύος τους και άλλες συναφείς διατάξεις», όπως τροποποιήθηκε και ισχύει.</p> <p data-bbox="512 1247 1340 1344">Οι δράσεις που προτείνονται στο μέτρο αυτό θα πρέπει να είναι συμβατές και με τα προτεινόμενα μέτρα των Σχεδίων Ασφάλειας Νερού που πιθανόν εκπονούνται στις συγκεκριμένες περιοχές.</p> <p data-bbox="512 1350 1340 1447">Για το ΥΔ12 ενδεικτικά και όχι περιοριστικά το μέτρο εφαρμόζεται στις υδρευτικές γεωτρήσεις του Δ. Ιάσμου, του Δ. Μαρωνείας - Σαπών, της ΔΕΥΑ Βιστωνίδας (Δ. Αβδήρων) και της ΔΕΥΑ Κομοτηνής.</p> <p data-bbox="512 1453 1340 1550">Οι Δ/σεις Υδάτων θα πρέπει να θέτουν ως όρο στην άδεια χρήσης ύδατος, την πρόβλεψη για την λήψη μέτρων προστασίας, εφ' όσον τα έργα είναι εντός της ζώνης κατάκλυσης T=100 έτη.</p> <p data-bbox="512 1556 1038 1585">2) Εγκαταστάσεις Επεξεργασίας Λυμάτων (ΕΕΛ)</p> <p data-bbox="512 1592 1340 1747">Για την προστασία της δημόσιας υγείας από τυχόν αστοχία των μονάδων ΕΕΛ που βρίσκονται εντός ζώνης κατάκλυσης για T=100 χρόνια (ενδεικτικά ΕΕΛ Κομοτηνής (ενεργή)), ή πλησίον των ζωνών κατάκλυσης (ενδεικτικά ΕΕΛ Χρυσούπολης (ενεργή)) ή πλησίον της πλημμυρικής κούιτης ρεμάτων υλοποιούνται δράσεις (τεχνική μελέτη - έργα) αντιπλημμυρικής</p>

	<p>προστασίας των ΕΕΛ.</p> <p>Επίσης, κατά τον προγραμματισμό νέων ΕΕΛ από τους Δήμους/ ΔΕΥΑ, θα πρέπει να λαμβάνονται υπόψη τα στοιχεία των Χαρτών Επικινδυνότητας και Κινδύνων Πλημμύρας του παρόντος Σχεδίου Διαχείρισης Κινδύνων Πλημμύρας, ώστε κατά το σχεδιασμό τους να λαμβάνονται τα απαραίτητα μέτρα αντιπλημμυρικής προστασίας τους, εφόσον απαιτείται.</p> <p>3) Για την υλοποίηση των ανωτέρω οι αρμόδιες Διευθύνσεις Υδάτων θα γνωστοποιήσουν το ΦΕΚ του εγκεκριμένου Σχεδίου Διαχείρισης Κινδύνων Πλημμύρας στους φορείς αυτούς με επισήμανση στο παρόν μέτρο.</p> <p>Ενδεικτικά και όχι περιοριστικά για το Υδατικό Διαμέρισμα Θράκης προτείνεται εφαρμογή του μέτρου στους ακόλουθους Δήμους και ΔΕ: Δ. ΤΟΠΕΙΡΟΥ, ΔΕ ΑΒΔΗΡΩΝ, ΑΒΔΗΡΩΝ, ΑΙΓΕΙΡΟΥ, ΑΛΕΞΑΝΔΡΟΥΠΟΛΗΣ, ΑΜΑΞΑΔΩΝ, ΑΡΡΙΑΝΩΝ, ΒΙΣΤΩΝΙΔΟΣ, ΙΑΣΜΟΥ, ΚΕΡΑΜΩΤΗΣ, ΚΟΜΟΤΗΝΗΣ, ΜΑΡΩΝΕΙΑΣ, ΝΕΟΥ ΣΙΔΗΡΟΧΩΡΙΟΥ, ΞΑΝΘΗΣ, ΟΡΕΙΝΟΥ, ΣΑΠΩΝ, ΣΕΛΕΡΟΥ, ΣΩΣΤΟΥ, ΦΙΛΛΥΡΑΣ και ΧΡΥΣΟΥΠΟΛΗΣ.</p>
ΦΟΡΕΙΣ ΥΛΟΠΟΙΗΣΗΣ	ΔΗΜΟΙ, ΔΕΥΑ, ΑΠΟΚΕΝΤΡΩΜΕΝΗ ΔΙΟΙΚΗΣΗ ΜΑΚΕΔΟΝΙΑΣ - ΘΡΑΚΗΣ, ΠΕΡΙΦΕΡΕΙΑ ΑΝΑΤΟΛΙΚΗΣ ΜΑΚΕΔΟΝΙΑΣ - ΘΡΑΚΗΣ
ΕΙΔΟΣ ΜΕΤΡΟΥ	Τεχνικά μέτρα Αντιπλημμυρικής Προστασίας
ΠΕΡΙΟΧΗ ΕΦΑΡΜΟΓΗΣ ΜΕΤΡΟΥ	ΖΔΥΚΠ GR12RAK0001 (επιφάνεια κατάκλυσης για T = 100 έτη)
ΓΕΩΓΡΑΦΙΚΗ ΕΠΙΔΡΑΣΗ ΜΕΤΡΟΥ	ΖΔΥΚΠ GR12RAK0001
ΣΥΣΧΕΤΙΣΗ ΜΕ ΣΤΟΧΟΥΣ ΚΑΙ ΜΕΤΡΑ ΣΔΛΑΠ	ΝΑΙ Συσχέτιση με το μέτρο M12B0404
ΣΥΣΧΕΤΙΣΗ ΜΕ ΚΛΙΜΑΤΙΚΗ ΑΛΛΑΓΗ	Υψηλή Υδάτινοι Πόροι: Δράση 2. Μέτρο 1. (για τις υδρευτικές γεωτρήσεις) - Υγεία: νοσηρότητα και θνησιμότητα λόγω των καιρικών συνθηκών (για τις ΕΕΛ). ΕΣΠΚΑ
ΙΕΡΑΡΧΗΣΗ ΜΕΤΡΟΥ	Βραχυπρόθεσμο
ΣΤΑΔΙΟ ΥΛΟΠΟΙΗΣΗΣ	Προτεινόμενο
ΚΟΣΤΟΣ ΜΕΤΡΟΥ	300.000,00
ΑΝΑΛΥΣΗ ΚΟΣΤΟΥΣ	Εκτιμώμενο κόστος μελετών, βάσει ανθρωποαπασχόλησης και τιμές μονάδας Κώδικα Προεκτιμώμενων αμοιβών.
ΟΝΟΜΑ ΜΕΤΡΟΥ	Αναδιάρθρωση και εκσυγχρονισμός δικτύου συλλογής μετεωρολογικών και υδρομετρικών δεδομένων
ΚΩΔΙΚΟΣ ΜΕΤΡΟΥ	EL_12_24_04
ΦΥΣΗ ΜΕΤΡΟΥ	Δέσμη Παρεμβάσεων
ΤΥΠΟΣ ΜΕΤΡΟΥ (ΑΞΟΝΑΣ & ΤΥΠΟΣ ΔΡΑΣΗΣ ΔΚΠ)	Πρόληψη, M24
ΣΤΟΧΟΣ ΔΚΠ	Σ1

ΠΕΡΙΓΡΑΦΗ ΜΕΤΡΟΥ	<p>Το μέτρο αφορά την τεχνικοοικονομική μελέτη για την αναδιάρθρωση και εκσυγχρονισμό του υφιστάμενου δικτύου μετεωρολογικών και υδρομετρικών σταθμών της ΕΜΥ, του ΥΠΕΝ & της ΑΠΟΚΕΝΤΡΩΜΕΝΗΣ ΔΙΟΙΚΗΣΗΣ ΜΑΚΕΔΟΝΙΑΣ – ΘΡΑΚΗΣ/ Δ/νση Υδάτων, του ΥΠΑΑΤ, του ΕΑΑ και της ΔΕΗ. Η υλοποίηση του μέτρου ενδεικτικά περιλαμβάνει τις ακόλουθες δράσεις:</p> <p>α) έκδοση κανονιστικής ΚΥΑ για τους φορείς που θα συμμετέχουν στο δίκτυο και καθορισμό αρμοδιοτήτων</p> <p>β) αξιολόγηση σχεδιασμού και λειτουργίας του υφιστάμενου δικτύου μετεωρολογικών και υδρομετρικών σταθμών με προσπάθεια ενοποίησης των υφιστάμενων δικτύων, με σκοπό την καλύτερη και ομοιογενή λειτουργία τους</p> <p>γ) προτάσεις εκσυγχρονισμού του υφιστάμενου δικτύου (πχ προσθήκη νέων οργάνων, αντικατάσταση σταθμών ή και οργάνων με τεχνολογικά σύγχρονα, βελτίωση προστασίας του χώρου εγκατάστασης του εξοπλισμού, εξασφάλιση παροχής ηλεκτρικού ρεύματος κλπ).</p> <p>δ) προτάσεις αναθεώρησης του σχεδιασμού του δικτύου ως προς τις θέσεις μέτρησης, με έλεγχο υφιστάμενων σταθμών ως προς την συμβατότητά τους με τις ισχύουσες προδιαγραφές (ενδεικτικά του WMO) και εγκατάσταση επιπλέον σταθμών, αν αυτό απαιτείται, για την εξασφάλιση της συμπληρωματικότητάς τους και της λειτουργίας τους.</p> <p>ε) προτάσεις για το σύστημα συλλογής, μετάδοσης και αρχειοθέτησης των δεδομένων</p> <p>στ) σύνταξη τευχών δημοπράτησης για την προμήθεια του απαιτούμενου εξοπλισμού από κάθε φορέα (ΕΜΥ, ΥΠΕΝ & ΑΠΟΚΕΝΤΡΩΜΕΝΗ ΔΙΟΙΚΗΣΗ ΜΑΚΕΔΟΝΙΑΣ – ΘΡΑΚΗΣ / Δ/νση Υδάτων, ΥΠΑΑΤ, ΕΑΑ, ΔΕΗ).</p> <p>η) ανάλυση αναγκών για στελέχωση υφιστάμενων και νέων συστημάτων με κατάλληλο προσωπικό τόσο για την συλλογή των παρατηρήσεων όσο και για την επεξεργασία τους και εισαγωγή κατάλληλης νομοθετικής ρύθμισης που θα διευκολύνει την πρόσληψη παρατηρητών.</p> <p>Σκοπός του μέτρου είναι η συμπλήρωση της διαθέσιμης πληροφορίας, ώστε να είναι δυνατή η ακριβέστερη εκτίμηση των υδρολογικών παραμέτρων, καθώς και η επικαιροποίηση των όμβριων καμπυλών/ βαθμονόμηση των υδρολογικών μοντέλων που καταρτίστηκαν στο πλαίσιο του ΣΔΚΠ. Σε πρώτη φάση απαιτείται η έκδοση της κανονιστικής ΚΥΑ και η μελέτη αξιολόγησης και αναδιάρθρωσης του δικτύου.</p>
ΦΟΡΕΙΣ ΥΛΟΠΟΙΗΣΗΣ	ΕΓΥ
ΕΙΔΟΣ ΜΕΤΡΟΥ	Πρόσκτηση, συμπλήρωση και βελτίωση πληροφοριών
ΠΕΡΙΟΧΗ ΕΦΑΡΜΟΓΗΣ ΜΕΤΡΟΥ	Υδατικό Διαμέρισμα Θράκης
ΓΕΩΓΡΑΦΙΚΗ ΕΠΙΔΡΑΣΗ ΜΕΤΡΟΥ	Υδατικό Διαμέρισμα Θράκης
ΣΥΣΧΕΤΙΣΗ ΜΕ ΣΤΟΧΟΥΣ ΚΑΙ ΜΕΤΡΑ ΣΔΛΑΠ	ΝΑΙ
ΣΥΣΧΕΤΙΣΗ ΜΕ ΚΛΙΜΑΤΙΚΗ ΑΛΛΑΓΗ	Υψηλή Υδάτινοι Πόροι: Δράση 2. Μέτρο 2. ΕΣΠΚΑ

ΙΕΡΑΡΧΗΣΗ ΜΕΤΡΟΥ	Βραχυπρόθεσμο
ΣΤΑΔΙΟ ΥΛΟΠΟΙΗΣΗΣ	Προτεινόμενο
ΚΟΣΤΟΣ ΜΕΤΡΟΥ	100.000,00
ΑΝΑΛΥΣΗ ΚΟΣΤΟΥΣ	Εκτιμώμενο κόστος τεχνικοοικονομικής μελέτης και Τευχών Δημοπράτησης, βάσει ανθρωποαποασχόλησης και τιμές μονάδας Κώδικα Προεκτιμώμενων αμοιβών. Το εκτιμώμενο κόστος αφορά μέρος της συνολικής δαπάνης του μέτρου σε επίπεδο χώρας που αντιστοιχεί στο Υδατικό Διαμέρισμα.

ΟΝΟΜΑ ΜΕΤΡΟΥ	Δημιουργία εθνικού μητρώου τεχνικών δεδομένων αντιπλημμυρικών έργων
ΚΩΔΙΚΟΣ ΜΕΤΡΟΥ	EL_12_24_05
ΦΥΣΗ ΜΕΤΡΟΥ	Δέσμη Παρεμβάσεων
ΤΥΠΟΣ ΜΕΤΡΟΥ (ΑΞΟΝΑΣ & ΤΥΠΟΣ ΔΡΑΣΗΣ ΔΚΠ)	Πρόληψη, Μ24
ΣΤΟΧΟΣ ΔΚΠ	Σ1
ΠΕΡΙΓΡΑΦΗ ΜΕΤΡΟΥ	<p>Το μέτρο περιλαμβάνει την δημιουργία (σχεδιασμό, ανάπτυξη, συλλογή και συμπλήρωση με διαθέσιμα δεδομένα) Εθνικού Μητρώου καταγραφής τεχνικών δεδομένων αντιπλημμυρικών έργων και έργων που επηρεάζουν την ροή των υδάτων. Στο μητρώο θα καταγραφούν οι τοπογραφικές αποτυπώσεις των έργων που έχουν γίνει στα πλαίσια των ΣΔΚΠ αλλά και άλλων μελετών καθώς και άλλες διαθέσιμες πληροφορίες για τα τεχνικά έργα από μελέτες και αρχεία άλλων φορέων.</p> <p>Κατά προτεραιότητα η συμπλήρωση του Εθνικού Μητρώου θα γίνει για τα τεχνικά έργα εντός των ΖΔΥΚΠ.</p>
ΦΟΡΕΙΣ ΥΛΟΠΟΙΗΣΗΣ	ΥΠΥΜΕ/ΓΕΝΙΚΗ ΓΡΑΜΜΑΤΕΙΑ ΥΠΟΔΟΜΩΝ/ΓΕΝΙΚΗ Δ/ΝΣΗ ΥΔΡΑΥΛΙΚΩΝ ΚΑΙ ΚΤΙΡΙΑΚΩΝ ΥΠΟΔΟΜΩΝ/ΔΑΕΕ
ΕΙΔΟΣ ΜΕΤΡΟΥ	Πρόσκτηση, συμπλήρωση και βελτίωση πληροφοριών
ΠΕΡΙΟΧΗ ΕΦΑΡΜΟΓΗΣ ΜΕΤΡΟΥ	Υδατικό Διαμέρισμα Θράκης
ΓΕΩΓΡΑΦΙΚΗ ΕΠΙΔΡΑΣΗ ΜΕΤΡΟΥ	Υδατικό Διαμέρισμα Θράκης
ΣΥΣΧΕΤΙΣΗ ΜΕ ΣΤΟΧΟΥΣ ΚΑΙ ΜΕΤΡΑ ΣΔΛΑΠ	ΝΑΙ
ΣΥΣΧΕΤΙΣΗ ΜΕ ΚΛΙΜΑΤΙΚΗ ΑΛΛΑΓΗ	Υψηλή Υδάτινοι Πόροι: Δράση 1. Μέτρο 2. ΕΣΠΚΑ
ΙΕΡΑΡΧΗΣΗ ΜΕΤΡΟΥ	Βραχυπρόθεσμο
ΣΤΑΔΙΟ ΥΛΟΠΟΙΗΣΗΣ	Προτεινόμενο
ΚΟΣΤΟΣ ΜΕΤΡΟΥ	250.000,00

ΑΝΑΛΥΣΗ ΚΟΣΤΟΥΣ	Το εκτιμώμενο κόστος υλοποίησης του μέτρου υπολογίστηκε βάση των απαιτούμενων εργασιών που απαιτούνται για το σχεδιασμό και την υλοποίηση του Εθνικού Μητρώου. Συμπεριλαμβάνονται κόστη λειτουργίας/ συντήρησης για μια ζετία μετά την οριστική παραλαβή του έργου. Το εκτιμώμενο κόστος αφορά μέρος της συνολικής δαπάνης του μέτρου σε επίπεδο χώρας που αντιστοιχεί στο Υδατικό Διαμέρισμα.
ΟΝΟΜΑ ΜΕΤΡΟΥ	Παραγωγή Ψηφιακού Μοντέλου Εδάφους (DTM) πολύ υψηλής ακρίβειας
ΚΩΔΙΚΟΣ ΜΕΤΡΟΥ	EL_12_24_06
ΦΥΣΗ ΜΕΤΡΟΥ	Μεμονωμένη Παρέμβαση
ΤΥΠΟΣ ΜΕΤΡΟΥ (ΑΞΟΝΑΣ & ΤΥΠΟΣ ΔΡΑΣΗΣ ΔΚΠ)	Πρόληψη, M24
ΣΤΟΧΟΣ ΔΚΠ	Σ1
ΠΕΡΙΓΡΑΦΗ ΜΕΤΡΟΥ	<p>Παραγωγή ψηφιακού μοντέλου εδάφους πολύ υψηλής ανάλυσης και ακρίβειας (πυκνότητα μέχρι και 20 σημείων ανά m2 και υψομετρική ακρίβεια <1.0 m) με χρήση τεχνολογιών με την υψηλότερη δυνατή ανάλυση. Οι περιοχές που θα αφορά το υπόβαθρο θα είναι εντός της ζώνης κατάκλυσης για περίοδο επαναφοράς T=100 έτη, κυρίως σε περιοχές όπου το ανάγλυφο είναι ήπιο και αναμένουμε μεγάλη κατάκλυση (πχ πεδινές περιοχές, δέλτα ποταμών κτλ), καθώς επίσης και σε ζώνες υψηλού έως πολύ υψηλού κινδύνου όπως αυτές προέκυψαν από τους χάρτες αποτίμησης επιπτώσεων πλημμύρας. Το μέτρο έχει εφαρμογή κατά προτεραιότητα σε περιοχές των ακόλουθων Δήμων και Δημοτικών Ενοτήτων: ΔΕ ΒΙΣΤΩΝΙΔΟΣ, ΙΑΣΜΟΥ, ΜΑΡΩΝΕΙΑΣ, ΝΕΟΥ ΣΙΔΗΡΟΧΩΡΙΟΥ, ΞΑΝΘΗΣ και ΣΕΛΕΡΟΥ.</p> <p>Επιπλέον περιλαμβάνεται τοπογραφική αποτύπωση επίγειων σημείων ελέγχου (Ground Control Points) για την υψομετρική συνόρθωση του παραγόμενου ψηφιακού μοντέλου εδάφους.</p> <p>Το ανωτέρω ψηφιακό μοντέλο που θα παραχθεί έχει σαν στόχο την αξιοποίησή του για την αύξηση της ακρίβειας των αποτελεσμάτων κατά τις αναθεωρήσεις των ΣΔΚΠ.</p>
ΦΟΡΕΙΣ ΥΛΟΠΟΙΗΣΗΣ	ΕΓΥ, ΑΠΟΚΕΝΤΡΩΜΕΝΗ ΔΙΟΙΚΗΣΗ ΜΑΚΕΔΟΝΙΑΣ - ΘΡΑΚΗΣ
ΕΙΔΟΣ ΜΕΤΡΟΥ	Πρόσκτηση, συμπλήρωση και βελτίωση πληροφοριών
ΠΕΡΙΟΧΗ ΕΦΑΡΜΟΓΗΣ ΜΕΤΡΟΥ	ΖΔΥΚΠ GR12RAK0001 (επιφάνεια κατάκλυσης για T = 100 έτη)
ΓΕΩΓΡΑΦΙΚΗ ΕΠΙΔΡΑΣΗ ΜΕΤΡΟΥ	ΖΔΥΚΠ GR12RAK0001
ΣΥΣΧΕΤΙΣΗ ΜΕ ΣΤΟΧΟΥΣ ΚΑΙ ΜΕΤΡΑ ΣΔΛΑΠ	--
ΣΥΣΧΕΤΙΣΗ ΜΕ ΚΛΙΜΑΤΙΚΗ ΑΛΛΑΓΗ	Μέση
ΙΕΡΑΡΧΗΣΗ	Βραχυπρόθεσμο

ΜΕΤΡΟΥ	
ΣΤΑΔΙΟ ΥΛΟΠΟΙΗΣΗΣ	Προτεινόμενο
ΚΟΣΤΟΣ ΜΕΤΡΟΥ	150.000,00
ΑΝΑΛΥΣΗ ΚΟΣΤΟΥΣ	Εκτιμώμενο κόστος λαμβάνοντας υπ' όψιν τιμή μονάδας 500€/km ² αλλά και παρόμοιες εργασίες που υλοποιήθηκαν στο πλαίσιο άλλων έργων (πχ ΣΔΚΠ Κύπρου)

ΟΝΟΜΑ ΜΕΤΡΟΥ	Δημιουργία Εθνικού Μητρώου Πλημμυρικών Συμβάντων (ΕΜΠΣ) και ανάπτυξη σχετικής διαδραστικής πλατφόρμας στο διαδίκτυο
ΚΩΔΙΚΟΣ ΜΕΤΡΟΥ	EL_12_24_07
ΦΥΣΗ ΜΕΤΡΟΥ	Μεμονωμένη Παρέμβαση
ΤΥΠΟΣ ΜΕΤΡΟΥ (ΑΞΟΝΑΣ & ΤΥΠΟΣ ΔΡΑΣΗΣ ΔΚΠ)	Πρόληψη, Μ24
ΣΤΟΧΟΣ ΔΚΠ	Σ1, Σ3
ΠΕΡΙΓΡΑΦΗ ΜΕΤΡΟΥ	<p>Το μέτρο αφορά στον σχεδιασμό και ανάπτυξη ενός Εθνικού Μητρώου Πλημμυρικών Συμβάντων (ΕΜΠΣ) που να καλύπτει τις απαιτήσεις της Οδηγίας 2007/60/ΕΚ και σχετικής διαδραστικής πλατφόρμας στο διαδίκτυο μέσω ανάπτυξης κατάλληλου συστήματος χωρικών δεδομένων (SDI). Το ΕΜΠΣ, θα περιλαμβάνει δεδομένα της γεωγραφικής βάσης που υλοποιήθηκε στο πλαίσιο της Προκαταρκτικής Αξιολόγησης Κινδύνων Πλημμύρας, των Σχεδίων Διαχείρισης Κινδύνων Πλημμύρας, σε δεδομένα υφιστάμενων βάσεων της ΕΓΥ στο πλαίσιο εφαρμογής άλλων Ευρωπαϊκών Οδηγιών, καθώς και σε άλλες επιμέρους βάσεις δεδομένων (πχ μητρώο χρηστών ύδατος, εργαλεία ΥΠΑΝ, ΕΜΣΥ, κλπ.) τα οποία σχετίζονται με τις πλημμύρες. Τα δεδομένα που θα εισαχθούν στο ΕΜΠΣ, θα ομογενοποιηθούν ως προς την δομή, το περιεχόμενό τους και θα τεκμηριωθούν με μεταδεδομένα. Το μέτρο ενδεικτικά θα περιλαμβάνει τα ακόλουθα:</p> <p>α) Ανάλυση υφιστάμενων βάσεων δεδομένων και υποδομών β) Σχεδιασμό Βάσης Χωρικών και Περιγραφικών Δεδομένων γ) Μετάπτωση και οργάνωση υφιστάμενων δεδομένων επιμέρους βάσεων, στο νέο σχήμα Βάσης Δεδομένων δ) Συλλογή/ συμπλήρωση και καταχώρηση πληροφορίας/ δεδομένων πλημμυρικών συμβάντων και αποτυπωμάτων ιστορικών πλημμυρών. Οι πληροφορίες που θα καταχωρούνται θα είναι τουλάχιστον αυτές που καταχωρούνται στη βάση δεδομένων EIONET του Ευρωπαϊκού Οργανισμού Περιβάλλοντος, στο στάδιο της Προκαταρκτικής Αξιολόγησης Κινδύνων Πλημμύρας σύμφωνα με την Κοινοτική Οδηγία 2007/60/ΕΚ. ε) Εγκατάσταση Κεντρικής βάσης δεδομένων για την αποθήκευση χωρικών και περιγραφικών δεδομένων, η οποία είναι προσβάσιμη από όλα τα λογισμικά CAD, GIS κ.α., εξαλείφοντας την ανάγκη ύπαρξης αρχείων σε επιμέρους υπολογιστές. στ) Διάχυση των δεδομένων τόσο στο εσωτερικό δίκτυο όσο και στο Διαδίκτυο υπό την μορφή ανοικτών προτύπων βασιζόμενων στις οδηγίες INSPIRE και OGC (Open GIS Consortium) και τυποποιημένων διαδικτυακών υπηρεσιών όπως Web Map Service (WMS), Web Feature Services (WFS), Catalog Service for the Web (CSW).</p>

	<p>ζ) Ανάπτυξη γεωγραφικής - διαδικτυακής πλατφόρμας (Web GIS) για την διάχυση των δεδομένων και των λοιπών πληροφοριών, με δυνατότητες ανάπτυξης χωρικών και περιγραφικών ερωτημάτων και κατοφόρτωσης (download) των αποτελεσμάτων και παραγωγής διαδραστικών θεματικών χαρτών. Η πλατφόρμα θα είναι συμβατή με την Ευρωπαϊκή Οδηγία INSPIRE (Commission Regulation 976/2009 9.11.2011 and 28.12.2012) και το WISE (Water Information System for Europe).</p> <p>η) Άμεση εισαγωγή και διαχείριση δεδομένων που παρέχονται κατά όμοιο τρόπο (ανοικτά πρότυπα βασισμένα στις οδηγίες INSPIRE και OGC), καθώς αυτά δύνανται να «δανεισθούν» από τον αντίστοιχο Φορέα.</p> <p>θ) Ανάπτυξη συνδυαστικών ερωτημάτων μεταξύ δεδομένων είτε της Υπηρεσίας είτε άλλου Φορέα.</p> <p>ι) Ανάπτυξη ιδιοποιημένων εφαρμογών αυτοματισμού και διαχείρισης</p> <p>ια) Καθορισμός πρωτόκολλου λειτουργίας ΕΜΠΣ και συλλογής, επεξεργασίας, διαχείρισης και αρχειοθέτησης δεδομένων για την επικαιροποίηση της.</p> <p>Ανάλογα με τη φύση τους οι πληροφορίες καταχωρούνται από διάφορους χρήστες που διαθέτουν δεδομένα για τα πλημμυρικά συμβάντα και τις επιπτώσεις τους (ΕΓΥ, Δ/νσεις Υδάτων Αποκεντρωμένης Διοίκησης, Γενική Γραμματεία Πολιτικής Προστασίας, Δ/νσεις Πολιτικής Προστασίας Περιφερειών, Γενική Διεύθυνση Αποκατάστασης Επιπτώσεων Φυσικών Καταστροφών (ΥΠΥΜΕ, πρώην ΥΑΣ), ΕΛΓΑ, Δήμοι κλπ).</p> <p>Η όλη γεωχωρική υποδομή, η καταχώριση των σημείων υδροληψίας, η απεικόνιση των χαρτών και υποβάθρων θα γίνεται στο Εθνικό Σύστημα Αναφοράς (ΕΓΣΑ87 ή WGS 84).</p> <p>Η εφαρμογή θα παρέχει ασφαλή πρόσβαση σε εξουσιοδοτημένους χρήστες των κεντρικών και περιφερειακών υπηρεσιών της χώρας για την καταχώριση των πληροφοριών καθώς και τη μεταβολή ή τροποποίηση τους.</p>
ΦΟΡΕΙΣ ΥΛΟΠΟΙΗΣΗΣ	ΕΓΥ
ΕΙΔΟΣ ΜΕΤΡΟΥ	Πρόσκτηση, συμπλήρωση και βελτίωση πληροφοριών
ΠΕΡΙΟΧΗ ΕΦΑΡΜΟΓΗΣ ΜΕΤΡΟΥ	Υδατικό Διαμέρισμα Θράκης
ΓΕΩΓΡΑΦΙΚΗ ΕΠΙΔΡΑΣΗ ΜΕΤΡΟΥ	Υδατικό Διαμέρισμα Θράκης
ΣΥΣΧΕΤΙΣΗ ΜΕ ΣΤΟΧΟΥΣ ΚΑΙ ΜΕΤΡΑ ΣΔΛΑΠ	ΝΑΙ
ΣΥΣΧΕΤΙΣΗ ΜΕ ΚΛΙΜΑΤΙΚΗ ΑΛΛΑΓΗ	Υψηλή Υδάτινοι πόροι: Δράση 1. Μέτρο 1. Μέτρο 2. ΕΣΠΚΑ
ΙΕΡΑΡΧΗΣΗ ΜΕΤΡΟΥ	Βραχυπρόθεσμο
ΣΤΑΔΙΟ ΥΛΟΠΟΙΗΣΗΣ	Προτεινόμενο
ΚΟΣΤΟΣ ΜΕΤΡΟΥ	50.000,00
ΑΝΑΛΥΣΗ	Εκτιμώνται ότι απαιτούνται ~ 700.000,00€ σε επίπεδο χώρας βάσει

ΚΟΣΤΟΥΣ

απαιτούμενων εργασιών. Συμπεριλαμβάνονται κόστη λειτουργίας/ συντήρησης για μια Ζετία μετά την οριστική παραλαβή του έργου. Το εκτιμώμενο κόστος αφορά μέρος της συνολικής δαπάνης του μέτρου σε επίπεδο χώρας που αντιστοιχεί στο Υδατικό Διαμέρισμα.

10.3.2 Μέτρα Προστασίας

ΟΝΟΜΑ ΜΕΤΡΟΥ	Προώθηση πρακτικών ανάσχεσης των πλημμυρικών ροών και συγκράτησης φερτών υλικών, με έμφαση στα Μέτρα Φυσικής Συγκράτησης Υδάτων (ΜΦΣΥ)
ΚΩΔΙΚΟΣ ΜΕΤΡΟΥ	EL_12_31_08
ΦΥΣΗ ΜΕΤΡΟΥ	Δέσμη Παρεμβάσεων
ΤΥΠΟΣ ΜΕΤΡΟΥ (ΑΞΟΝΑΣ & ΤΥΠΟΣ ΔΡΑΣΗΣ ΔΚΠ)	Προστασία, Μ31
ΣΤΟΧΟΣ ΔΚΠ	Σ2
ΠΕΡΙΓΡΑΦΗ ΜΕΤΡΟΥ	<p>Το μέτρο αφορά σε δέσμη παρεμβάσεων για την δασοτεχνική διευθέτηση ορεινών λεκανών απορροής (Έργα ορεινής υδρονομίας) που εισρέουν σε Ζώνη Κινδύνου Πλημμύρας Τ100. Περιλαμβάνει την εκπόνηση μελετών δασοτεχνικής διευθέτησης των ορεινών λεκανών απορροής στα ανάντη των ΖΔΥΚΠ σε λεκάνες απορροής χειμάρρων και χειμαρροποτάμων που εισρέουν σε Ζώνη Κινδύνου Πλημμύρας Τ100. Οι μελέτες θα γίνουν σύμφωνα με τον Κανονισμό Εκπόνησης Μελετών Δασοτεχνικής Διευθέτησης Χειμάρρων (ΚΕΜΔΔΧ), που εγκρίθηκε με την 247722/4375/6-12-1978 Απόφαση του Υπ. Γεωργίας. Η διευθέτηση στοχεύει στην απόσβεση των χειμαρρικών φαινομένων στις ορεινές λεκάνες, βάσει των αρχών της υδρογεωνομικής διευθέτησης.</p> <p>Κύριοι στόχοι της διευθέτησης είναι: (α) η ανάσχεση ροής, η απόσβεση των χειμαρρικών φαινομένων και η ομαλοποίηση της διαίτας του νερού και (β) ο έλεγχος της στερεομεταφοράς με άμεση επίδραση στους τελικούς αποδέκτες. Από την μελέτη θα προκύψει ένα ολοκληρωμένο σχέδιο διευθέτησης με την εφαρμογή του κατάλληλου συστήματος, το οποίο δύναται να είναι:</p> <p>Α. Εφαρμογή του Δασοτεχνικού Συστήματος Ορεινών Υδρονομικών Έργων που περιλαμβάνει ένα τρίπτυχο έργων και μέτρων οργανικά συνδεδεμένων και αλληλεξαρτώμενων:</p> <ul style="list-style-type: none"> - Φυτοκομικά έργα (δασώσεις, θαμνώσεις, χλοάσεις) με σκοπό την αποτροπή της επιφανειακής διάβρωσης, την προστασία όχθης ποταμού ή ρέματος, την αύξηση της υδατοσυγκράτησης και της διήθησης στο έδαφος, την μετατροπή της επιφανειακής απορροής σε υπεδάφια, την επιβράδυνση της απορροής, την περιβαλλοντική αναβάθμιση του ορεινού χώρου ή την βελτίωση της οικολογικής κατάστασης των ρεμάτων - Γεωτεχνικά έργα (βαθμιδώσεις, αποξέσεις πρανών, στραγγίσεις, τάφροι, ξηρολιθοδομές, κλαδοπλέγματα, κορμοφράγματα κλπ) με σκοπό τη σταθεροποίηση απότομων πρανών, τη σταθεροποίηση ολισθήσεων, την αποτροπή αυλακωτής και μικρής χαραδρωτικής διάβρωσης, τη συγκέντρωση και απαγωγή όμβριων υδάτων, την προσωρινή μεταπυρική προστασία. - Υδραυλικοτεχνικά έργα όπως: i) Φράγματα (στερέωσης κοίτης και συγκράτησης φερτών υλών) με σκοπό τη σταθεροποίηση της κοίτης και αποτροπή αξονικής διάβρωσης, τη μόνιμη συγκράτηση φερτών υλών, τη σταθεροποίηση ολισθήσεων, τη μείωση της συρτικής δύναμης του νερού, την ευνόηση της παραποτάμιας βλάστησης. ii) Έργα τοποθετημένα παράλληλα στη κοίτη (αναχώματα, επενδύσεις, εκτροπές, πρόβολοι) με

σκοπό την προστασία όχθης ρεμάτων και αποτροπή της πρανακής διάβρωσης, τον περιορισμό της ροής εντός καθορισμένης κοίτης, την διεύρυνση της κοίτης με σκοπό την φυσική διαμόρφωσή της ή την δημιουργία ζωνών υψηλής στάθμης (μπαγγίνες), την προστασία από υπερχειλίσσεις, την απελευθέρωση και αξιοποίηση εδαφών.

Β. Πιλοτική εφαρμογή του Διαλογικού Συστήματος Ελέγχου Διακίνησης Φερτών Υλών με ανοιχτού τύπου φραγματικές κατασκευές και λεκάνες προσωρινής συγκράτησης φερτών υλών σε ορεινές λεκάνες απορροής έντονης χειμαρρικότητας που δεν επιδέχονται ή επιδέχονται μερική δασοτεχνική διευθέτηση. Η πιλοτική εφαρμογή θα προσφέρει την ευκαιρία να δοκιμαστούν και να αξιολογηθούν νέες μέθοδοι υδρονομικής διευθέτησης για τις οποίες υπάρχει έλλειψη τεχνογνωσίας και εμπειρίας στη χώρα μας. Ενδεικτικά θα περιλαμβάνει ανοιχτά φράγματα διαλογής και προσωρινής συγκράτησης φερτών υλών με σκοπό την ανάσχεση μαζικής στερεομεταφοράς (debris flows & Mud flows) την ανάσχεση πλημμυρικού κύματος (backwater effect) την προσωρινή συγκράτηση φερτών υλών σε λεκάνες, τον έλεγχο της διακίνησης φερτών υλών με διαλογή.

Στο αντικείμενο των προτεινόμενων μελετών περιλαμβάνεται ο έλεγχος επάρκειας των υφιστάμενων γεωτεχνικών και υδραυλικοτεχνικών έργων.

Γ. Σε ορεινές λεκάνες απορροής ήπιας χειμαρρικότητας η κατασκευή στεγνών λιμνών κατακράτησης (dry detention pond) στις κοίτες των ρεμάτων με στόχο την ανάσχεση της πλημμύρας. Η κατασκευή στεγνών λιμνών κατακράτησης δίνει επιπλέον τη δυνατότητα, σε περιπτώσεις όπου χρειάζονται οι ροές προς τα κατάντη, όπως π.χ. για οικολογικούς λόγους ή για εμπλουτισμό ή άρδευση, να αξιοποιούνται τα πλημμυρικά νερά που συγκεντρώνονται σε αυτές (προβλέπεται εξοπλισμός υδροληψίας/εκκένωσης ώστε να αποδίδεται ελεγχόμενα η απορροή).

Επισημαίνεται ότι ειδικά για Προστατευόμενες περιοχές της Οδηγίας 2000/60, τα προτεινόμενα μέτρα θα πρέπει να διατηρούν τις φυσικές αξίες των περιοχών και να αποτρέπουν την επιδείνωση τόσο της κατάστασης των υδάτων (όπως ορίζει η Οδηγία 2000/60/ΕΚ) όσο και των ειδών και τύπων οικοτόπων των περιοχών αυτών (όπως ορίζουν οι Οδηγίες 92/43/ΕΚ & 2009/147/ΕΚ).

Ως πεδίο εφαρμογής των προτεινόμενων μελετών για το ΥΔ Θράκης (ΕΛ12) ορίζονται οι εξής ορεινές λεκάνες απορροής ανά ΖΔΥΚΠ:

GR12RAK0001 - Ο.Λ. 2ης τάξης: 1. Ρέμα Ξηριάς, Δυσβάτου, 2. Ρέμα Βουνοπλαγιάς, Διποτάμων, Θόλου, 3. Αριστερών κλιτύων στενού Νέστου, Ρέμα Παρανέστι, 4. Καλλίκρανο, Αηδονοκάστρου, Καιανοφύτου, Δρυμιάς, Όρους Λεκάνης, 5. Ρέμα Σταυρουπόλεως (Ντενεκέ Ντερμίν) Καστανίτης, 6. Ρέμα Κομνηνών, 7. Ρέμα Τυχώτα, Μικροχωρίου, Καρποφόρου, 8. Ρέμα Σιδηρόπετρας, Ιωνικού, Σταυροχωρίου, 9. Ρέμα Νεοχωρίου, Δαφνώνος, Καρσοφύτου, 10. Ρέμα Λεκάνης, Πασχαλιάς, Μαρούσκας, 11. Ρέμα Κεχροκάμπου, 12. Ρέμα Λεβερών, Κρωμνικού, 13. Ρέμα Ιμέρων, Γαλάνης, 14. Ρέμα Αγίου Κοσμά, Παραδείσου, 15. Ρέμα Κιμμερίων (Ξηρόβρυσης), 16. Ρέμα Αμαξάδων, 17. Δυτικού (Πος - Πος), 18. Κεντρικού (Μπουκλουτζά), 19. Ρέμα Καλλιντηρίου, 20. Σκαλώματος (κεντρική κοίτη), 21. Ρέμα Νέας Σάντας, 22. Ρέμα Μικρού Πιστού (Σαπών κλπ), 23. Ρέμα Αετοκορυφής, Μέστης, Αύρας, Κρωβύλης, Στρύμης και Ο.Λ. 1ης τάξης: Υδρολογική Λεκάνη Πολυάνθου (Κομψάτου).

Οι δράσεις και τα έργα που θα προκύψουν από τις προτεινόμενες μελέτες

	δύναται να χρηματοδοτηθούν από το Μέτρο 8 "Επενδύσεις στην ανάπτυξη δασικών περιοχών και στη βελτίωση της βιωσιμότητας των δασών" και ειδικότερα τα Υπομέτρα 8.3 "Πρόληψη ζημιών σε δάση εξαιτίας δασικών πυρκαγιών, φυσικών καταστροφών και καταστροφικών συμβάντων" και 8.4 "Αποκατάσταση ζημιών σε δάση εξαιτίας δασικών πυρκαγιών, φυσικών καταστροφών και καταστροφικών συμβάντων".
ΦΟΡΕΙΣ ΥΛΟΠΟΙΗΣΗΣ	ΑΠΟΚΕΝΤΡΩΜΕΝΗ ΔΙΟΙΚΗΣΗ ΜΑΚΕΔΟΝΙΑΣ - ΘΡΑΚΗΣ/ Δ/ΝΣΕΙΣ ΔΑΣΩΝ ΚΑΙ ΔΑΣΑΡΧΕΙΑ
ΕΙΔΟΣ ΜΕΤΡΟΥ	Τεχνικά μέτρα Αντιπλημμυρικής Προστασίας
ΠΕΡΙΟΧΗ ΕΦΑΡΜΟΓΗΣ ΜΕΤΡΟΥ	Ορεινές λεκάνες απορροής ανάντη ΖΔΥΚΠ GR12RAK0001
ΓΕΩΓΡΑΦΙΚΗ ΕΠΙΔΡΑΣΗ ΜΕΤΡΟΥ	ΖΔΥΚΠ GR12RAK0001 (επιφάνεια κατάκλυσης για T=100 έτη)
ΣΥΣΧΕΤΙΣΗ ΜΕ ΣΤΟΧΟΥΣ ΚΑΙ ΜΕΤΡΑ ΣΔΛΛΠ	ΝΑΙ Συσχέτιση με τα μέτρα M12B0902, M12B0904 & M12B0905
ΣΥΣΧΕΤΙΣΗ ΜΕ ΚΛΙΜΑΤΙΚΗ ΑΛΛΑΓΗ	Υψηλή Δασοπονία: Δράση 5. Υδάτινοι Πόροι: Δράση 2. ΕΣΠΚΑ
ΙΕΡΑΡΧΗΣΗ ΜΕΤΡΟΥ	Βραχυπρόθεσμο
ΣΤΑΔΙΟ ΥΛΟΠΟΙΗΣΗΣ	Προτεινόμενο
ΚΟΣΤΟΣ ΜΕΤΡΟΥ	1.250.000,00
ΑΝΑΛΥΣΗ ΚΟΣΤΟΥΣ	<p>Το κόστος αφορά την εκπόνηση μελέτης δασοτεχνικής διευθέτησης των ορεινών λεκανών απορροής και εκτιμήθηκε βάσει της ΥΑ αριθ. 85233/1674 (ΦΕΚ 386 Β'/30.03.2006) «Καθορισμός των προεκτιμώμενων αμοιβών για την εκπόνηση των μελετών δασοτεχνικής διευθέτησης χειμάρρων και την εκτέλεση των σχετικών τοπογραφικών εργασιών» και των Οδηγιών Εφαρμογής της ανωτέρω ΥΑ με αριθ. πρωτ. 85249/574/4.4.2006. Στην εκτίμηση του κόστους ελήφθησαν υπόψη τόσο έργα της Κατηγορίας Ι (Έργα στις λεκάνες απορροής, όπως αναδασώσεις, κορμοπλέγματα, βαθμιδώσεις κ.λπ.) όσο και έργα της Κατηγορίας ΙΙ (Έργα στις κοίτες, όπως φράγματα, πρόβολοι, κοιτοστρώσεις κ.λπ.) όπως αυτά περιγράφονται στο άρθρο 3 της ΥΑ αριθ. 85233/1674.</p> <p>Στο εκτιμώμενο κόστος περιλαμβάνονται:</p> <ul style="list-style-type: none"> - Αμοιβή Δασοτεχνικής Μελέτης (ΓΕΝ.1, ΓΕΝ.2, ΓΕΝ.3, ΓΕΝ.4) - Τοπογραφικές Αποτυπώσεις (ΤΟΠ.1, ΤΟΠ.3, ΤΟΠ.5Α) - Μελέτη ΣΑΥ-ΦΑΥ (ΓΕΝ.6) - Τεύχη Δημοπράτησης (ΓΕΝ.7)
ΟΝΟΜΑ ΜΕΤΡΟΥ	Ταμειυτήρες πολλαπλής σκοπιμότητας με συνιστώσα αντιπλημμυρικής προστασίας
ΚΩΔΙΚΟΣ ΜΕΤΡΟΥ	EL_12_32_09
ΦΥΣΗ ΜΕΤΡΟΥ	Μεμονωμένη Παρέμβαση
ΤΥΠΟΣ ΜΕΤΡΟΥ	Προστασία, M32

(ΑΞΟΝΑΣ & ΤΥΠΟΣ ΔΡΑΣΗΣ ΔΚΠ)	
ΣΤΟΧΟΣ ΔΚΠ	Σ2
ΠΕΡΙΓΡΑΦΗ ΜΕΤΡΟΥ	<p>Σε νέα μεγάλα φράγματα που εμπίπτουν στον ορισμό των Μεγάλων Φραγμάτων της Διεθνούς Επιτροπής Μεγάλων Φραγμάτων (ICOLD), δηλαδή φράγματα με ύψος από τη θεμελίωση, 15 m και άνω ή όγκου ταμιευτήρα άνω των 3 εκατομμυρίων κυβικών μέτρων, με αρδευτική ή άλλη λειτουργία, προτείνεται να εξετάζεται και η δυνατότητα λειτουργίας αντιπλημμυρικής προστασίας σε λεκάνες κυρίως που βρίσκονται ανάντη ΖΔΥΚΠ. Η αντιπλημμυρική προστασία απαιτεί πρόσθετο όγκο ταμίευσης και κατάλληλο πρόγραμμα λειτουργίας του ταμιευτήρα. Με αυτές τις προϋποθέσεις ο ταμιευτήρας είναι δυνατόν να επιτυγχάνει ανάσχεση της πλημμύρας : μείωση της διάρκειας και του μεγέθους της πλημμυρικής αιχμής. Ο όλος σχεδιασμός πρέπει να λαμβάνει υπόψη την πολλαπλή σκοπιμότητα και τις απαιτήσεις της περιβαλλοντικής νομοθεσίας και της Οδηγίας 2000/60 για την Διαχείριση Υδάτων.</p> <p>Ο σχεδιασμός των έργων θα πρέπει να λαμβάνει υπόψη τις διατάξεις του Κανονισμού Ασφαλείας των Φραγμάτων (ΦΕΚ Β/4420-30.12.2016), και να προβλέπει τη διαρκή βελτίωση των διαδικασιών για την τήρηση ασφάλειας των φραγμάτων που υπάγονται στο εν λόγω Κανονισμό, όπως εμπίπτει στις αρμοδιότητες της Διοικητικής Αρχής Φραγμάτων (ΔΑΦ) ως Επιτροπής που λειτουργεί στο πλαίσιο της Γενικής Γραμματείας Υποδομών του Υπουργείου Υποδομών και Μεταφορών (ΥΠΥΜΕ).</p> <p>Επίσης ο όλος σχεδιασμός πρέπει να λαμβάνει υπόψη την πολλαπλή σκοπιμότητα και τις απαιτήσεις της περιβαλλοντικής νομοθεσίας και της Οδηγίας 2000/60 για την Διαχείριση των Υδάτων.</p>
ΦΟΡΕΙΣ ΥΛΟΠΟΙΗΣΗΣ	ΚΥΡΙΟΣ ΕΡΓΟΥ
ΕΙΔΟΣ ΜΕΤΡΟΥ	Μη Δομικές Παρεμβάσεις
ΠΕΡΙΟΧΗ ΕΦΑΡΜΟΓΗΣ ΜΕΤΡΟΥ	Λεκάνες απορροής ανάντη της ΖΔΥΚΠ και ΖΔΥΚΠ
ΓΕΩΓΡΑΦΙΚΗ ΕΠΙΔΡΑΣΗ ΜΕΤΡΟΥ	ΖΔΥΚΠ
ΣΥΣΧΕΤΙΣΗ ΜΕ ΣΤΟΧΟΥΣ ΚΑΙ ΜΕΤΡΑ ΣΔΛΑΠ	ΝΑΙ Συσχέτιση με τα μέτρα M12B0902 & M12B0904
ΣΥΣΧΕΤΙΣΗ ΜΕ ΚΛΙΜΑΤΙΚΗ ΑΛΛΑΓΗ	Υψηλή Υδάτινοι Πόροι: Δράση 3. Μέτρο 4. ΕΣΠΚΑ
ΙΕΡΑΡΧΗΣΗ ΜΕΤΡΟΥ	Βραχυπρόθεσμο - Μεσοπρόθεσμο
ΣΤΑΔΙΟ ΥΛΟΠΟΙΗΣΗΣ	Προτεινόμενο
ΚΟΣΤΟΣ ΜΕΤΡΟΥ	0,00
ΑΝΑΛΥΣΗ ΚΟΣΤΟΥΣ	--

ΟΝΟΜΑ ΜΕΤΡΟΥ	Αξιοποίηση υφιστάμενων έργων ταμείωσης για ανάσχεση πλημμυρικών παροχών
ΚΩΔΙΚΟΣ ΜΕΤΡΟΥ	EL_12_32_10
ΦΥΣΗ ΜΕΤΡΟΥ	Μεμονωμένη Παρέμβαση
ΤΥΠΟΣ ΜΕΤΡΟΥ (ΑΞΟΝΑΣ & ΤΥΠΟΣ ΔΡΑΣΗΣ ΔΚΠ)	Προστασία, M32
ΣΤΟΧΟΣ ΔΚΠ	Σ2
ΠΕΡΙΓΡΑΦΗ ΜΕΤΡΟΥ	<p>Το μέτρο περιλαμβάνει την εκπόνηση μελέτης με αντικείμενο τη διερεύνηση της συμμετοχής των ταμιευτήρων στη διαμόρφωση των πλημμυρικών απορροών και της δυνατότητας βελτιστοποίησης της λειτουργίας τους ώστε αφενός να καλύπτουν με το μέγιστο δυνατό τρόπο τις ανάγκες των χρήσεων που εξυπηρετούν και αφετέρου να προσφέρουν τη μέγιστη αντιπλημμυρική προστασία κατάντη. Οι ταμιευτήρες αυτοί θα επιλεγούν με βάση την αξιολόγηση του κινδύνου από τις πλημμύρες στα κατάντη (επιφάνεια που πλημμυρίζει και χρήσεις) μέσα από τους Χάρτες Επικινδυνότητας και Κινδύνου.</p> <p>Τέτοιοι ταμιευτήρες στο ΥΔ της Θράκης τα φράγματα του Θησαυρού και της Πλατανόβρυσης, που κατασκευάστηκαν για υδροηλεκτρική παραγωγή, άρδευση και αντιπλημμυρικό έλεγχο και κύριος των έργων είναι η ΔΕΗ ΑΕ</p> <p>Η μελέτη θα διερευνήσει και θα προτείνει στον φορέα διαχείρισης του φράγματος κατάλληλο πρόγραμμα λειτουργίας του ταμιευτήρα στην περίπτωση εμφάνισης ισχυρών βροχοπτώσεων με πρόβλεψη αποθήκευσης στον ταμιευτήρα τμήματος της εισερχόμενης ποσότητας υδάτων με σκοπό τη μείωση της διοχετευόμενης πλημμυρικής παροχής προς τα κατάντη.</p> <p>Το πρόγραμμα λειτουργίας του ταμιευτήρα θα πρέπει να λαμβάνει υπόψη τις διατάξεις του Κανονισμού Ασφαλείας των Φραγμάτων (ΦΕΚ Β/4420-30.12.2016) και να προβλέπει τη διαρκή βελτίωση των διαδικασιών για την τήρηση ασφάλειας των φραγμάτων που υπάγονται στο εν λόγω Κανονισμό, όπως εμπίπτει στις αρμοδιότητες της Διοικητικής Αρχής Φραγμάτων (ΔΑΦ) ως Επιτροπής που λειτουργεί στο πλαίσιο της Γενικής Γραμματείας Υποδομών του Υπουργείου Υποδομών και Μεταφορών (ΥΠΥΜΕ).</p> <p>Σε περιπτώσεις όπου ήδη εφαρμόζονται τα ανωτέρω, ο φορέας διαχείρισης του ταμιευτήρα ενημερώνει σχετικά την αρμόδια Δ/νση Υδάτων.</p>
ΦΟΡΕΙΣ ΥΛΟΠΟΙΗΣΗΣ	ΦΟΡΕΙΣ ΔΙΑΧΕΙΡΙΣΗΣ ΤΑΜΙΕΥΤΗΡΩΝ
ΕΙΔΟΣ ΜΕΤΡΟΥ	Μη Δομικές Παρεμβάσεις
ΠΕΡΙΟΧΗ ΕΦΑΡΜΟΓΗΣ ΜΕΤΡΟΥ	Φράγματα Θησαυρού και Πλατανόβρυσης ΖΔΥΚΠ GR12RAK0001
ΓΕΩΓΡΑΦΙΚΗ ΕΠΙΔΡΑΣΗ ΜΕΤΡΟΥ	ΖΔΥΚΠ GR12RAK0001 περιοχή κατάντη φραγμάτων
ΣΥΣΧΕΤΙΣΗ ΜΕ ΣΤΟΧΟΥΣ ΚΑΙ ΜΕΤΡΑ ΣΔΛΑΠ	ΝΑΙ Συσχέτιση με τα μέτρα M12B0902 & M12B0904
ΣΥΣΧΕΤΙΣΗ ΜΕ	Μέση

ΚΛΙΜΑΤΙΚΗ ΑΛΛΑΓΗ	
ΙΕΡΑΡΧΗΣΗ ΜΕΤΡΟΥ	Βραχυπρόθεσμο
ΣΤΑΔΙΟ ΥΛΟΠΟΙΗΣΗΣ	Προτεινόμενο
ΚΟΣΤΟΣ ΜΕΤΡΟΥ	150.000,00
ΑΝΑΛΥΣΗ ΚΟΣΤΟΥΣ	Εκτιμώμενο κόστος μελετών, βάσει ανθρωποαπασχόλησης και τιμές μονάδας Κώδικα Προεκτιμώμενων αμοιβών.

ΟΝΟΜΑ ΜΕΤΡΟΥ	Εκσυγχρονισμός και αποκατάσταση αποχετευτικών / αποστραγγιστικών δικτύων
ΚΩΔΙΚΟΣ ΜΕΤΡΟΥ	EL_12_33_11
ΦΥΣΗ ΜΕΤΡΟΥ	Δέσμη Παρεμβάσεων
ΤΥΠΟΣ ΜΕΤΡΟΥ (ΑΞΟΝΑΣ & ΤΥΠΟΣ ΔΡΑΣΗΣ ΔΚΠ)	Προστασία, M33
ΣΤΟΧΟΣ ΔΚΠ	Σ2
ΠΕΡΙΓΡΑΦΗ ΜΕΤΡΟΥ	Τα υφιστάμενα αποχετευτικά/αποστραγγιστικά δίκτυα (τάφροι και συνοδά τεχνικά έργα ρύθμισης της ροής - θυροφράγματα, σίφωνες κάτω από οδικές διαβάσεις κλπ - αφορούν κυρίως σε παλαιές κατασκευές με ελλιπή συντήρηση με αποτέλεσμα να εμφανίζουν συχνά λειτουργικά προβλήματα. Το μέτρο περιλαμβάνει δράσεις (που μπορεί να είναι μελέτες, έργα, εργασίες συντήρησης και καθαρισμού) για τον εκσυγχρονισμό, την αποκατάσταση και τη διαχείριση υφιστάμενων αποχετευτικών/αποστραγγιστικών δικτύων σε πεδινές καλλιεργούμενες περιοχές. Το μέτρο έχει εφαρμογή εντός των στραγγιστικών δικτύων κατά προτεραιότητα σ' αυτά της Θαλασσιάς-Κρεμαστής και του Ιάσμου.
ΦΟΡΕΙΣ ΥΛΟΠΟΙΗΣΗΣ	ΥΠΑΑΤ, ΥΠΥΜΕ/ΓΕΝΙΚΗ ΓΡΑΜΜΑΤΕΙΑ ΥΠΟΔΟΜΩΝ/ΓΕΝΙΚΗ Δ/ΝΣΗ ΥΔΡΑΥΛΙΚΩΝ ΚΑΙ ΚΤΙΡΙΑΚΩΝ ΥΠΟΔΟΜΩΝ/ΔΑΕΕ, ΑΠΟΚΕΝΤΡΩΜΕΝΗ ΔΙΟΙΚΗΣΗ ΜΑΚΕΔΟΝΙΑΣ - ΘΡΑΚΗΣ, ΠΕΡΙΦΕΡΕΙΑ ΑΝΑΤΟΛΙΚΗΣ ΜΑΚΕΔΟΝΙΑΣ - ΘΡΑΚΗΣ, ΔΗΜΟΙ, ΟΕΒ, ΓΟΕΒ, ΤΟΕΒ
ΕΙΔΟΣ ΜΕΤΡΟΥ	Τεχνικά μέτρα Αντιπλημμυρικής Προστασίας
ΠΕΡΙΟΧΗ ΕΦΑΡΜΟΓΗΣ ΜΕΤΡΟΥ	ΖΔΥΚΠ GR12RAK0001
ΓΕΩΓΡΑΦΙΚΗ ΕΠΙΔΡΑΣΗ ΜΕΤΡΟΥ	Πλημμυρικές ζώνες που εμφανίζονται στους Χάρτες Επικινδυνότητας Πλημμύρας για T=100έτη
ΣΥΣΧΕΤΙΣΗ ΜΕ ΣΤΟΧΟΥΣ ΚΑΙ ΜΕΤΡΑ ΣΔΛΑΠ	ΝΑΙ Συσχέτιση με το μέτρο M12B0904
ΣΥΣΧΕΤΙΣΗ ΜΕ ΚΛΙΜΑΤΙΚΗ ΑΛΛΑΓΗ	Υψηλή Γεωργία και κτηνοτροφία: Δράση 2. ΕΣΠΚΑ
ΙΕΡΑΡΧΗΣΗ ΜΕΤΡΟΥ	Βραχυπρόθεσμο - Μεσοπρόθεσμο
ΣΤΑΔΙΟ ΥΛΟΠΟΙΗΣΗΣ	Σε εξέλιξη

ΚΟΣΤΟΣ ΜΕΤΡΟΥ	1.500.000,00
ΑΝΑΛΥΣΗ ΚΟΣΤΟΥΣ	Εκτίμηση μήκους στραγγιστικών δικτύων στα οποία έχει εφαρμογή το μέτρο και μεσοσταθμικό κόστος €50.000,00/ km για σχετικές δράσεις
ΟΝΟΜΑ ΜΕΤΡΟΥ	Μελέτες/Έργα Αντιπλημμυρικής Προστασίας
ΚΩΔΙΚΟΣ ΜΕΤΡΟΥ	EL_12_33_12
ΦΥΣΗ ΜΕΤΡΟΥ	Δέσμη Παρεμβάσεων
ΤΥΠΟΣ ΜΕΤΡΟΥ (ΑΞΟΝΑΣ & ΤΥΠΟΣ ΔΡΑΣΗΣ ΔΚΠ)	Προστασία, M33
ΣΤΟΧΟΣ ΔΚΠ	Σ2
ΠΕΡΙΓΡΑΦΗ ΜΕΤΡΟΥ	<p>Το μέτρο περιλαμβάνει δράσεις :</p> <p>i. οριοθέτησης ποταμών και χειμάρρων</p> <p>ii. διευθέτησης ποταμών/χειμάρρων για την αύξηση της παροχευτικότητάς τους, την προστασία της κοίτης (επένδυση και αντιστήριξη πρανών και πυθμένα) και τη ρύθμιση της ροής (κατασκευή αναβαθμών για τη μείωση της κατά μήκος κλίσης, λεκάνες καταστροφής ενέργειας για την εκτόνωση της ροής κλπ)</p> <p>iii. κατασκευής αντιπλημμυρικών αναχωμάτων για την ασφαλή παροχέτευση των πλημμυρικών αιχμών</p> <p>iv. κατασκευής λιμνών κατακράτησης και φραγμάτων ανάσχεσης πλημμυρικών ροών</p> <p>v. παράπλευρης εκτόνωσης/αποθήκευσης των πλημμυρικών ροών για την αντιμετώπιση των πλημμυρικών φαινομένων και τη μείωση του πλημμυρικού κινδύνου</p> <p>που μελετώνται ή έχουν μελετηθεί και προγραμματίζεται να υλοποιηθούν στο Υδατικό Διαμέρισμα και κατά προτεραιότητα στις ζώνες πλημμύρας 100ετίας εντός των ΖΔΥΚΠ.</p> <p>Ενδεικτικά και όχι περιοριστικά για το ΥΔ της Θράκης, το μέτρο αφορά τμήματα του ποταμού Νέστου και των χειμάρρων Βοζβόζη, Καρυδορέματος, Κόσυνθου και Κιμμερίων.</p> <p>Σημειώνεται ότι η αναφορά στο T=100 αναφέρεται στη γεωγραφική επίδραση του μέτρου και δεν σχετίζεται με το μέγεθος σχεδιασμού των αντιπλημμυρικών έργων, το οποίο ορίζεται με βάση τους εκάστοτε ισχύοντες κανονισμούς και τις τεχνικές προδιαγραφές των μελετών των υπ' όψιν έργων.</p>
ΦΟΡΕΙΣ ΥΛΟΠΟΙΗΣΗΣ	ΥΠΥΜΕ/ΓΕΝΙΚΗ ΓΡΑΜΜΑΤΕΙΑ ΥΠΟΔΟΜΩΝ/ΓΕΝΙΚΗ Δ/ΝΣΗ ΥΔΡΑΥΛΙΚΩΝ ΚΑΙ ΚΤΙΡΙΑΚΩΝ ΥΠΟΔΟΜΩΝ/ΔΑΕΕ, ΑΠΟΚΕΝΤΡΩΜΕΝΗ ΔΙΟΙΚΗΣΗ ΜΑΚΕΔΟΝΙΑΣ – ΘΡΑΚΗΣ, ΠΕΡΙΦΕΡΕΙΑ ΑΝΑΤΟΛΙΚΗΣ ΜΑΚΕΔΟΝΙΑΣ – ΘΡΑΚΗΣ (Δ/ΝΣΗ ΤΕΧΝΙΚΩΝ ΥΠΗΡΕΣΙΩΝ), ΔΗΜΟΙ
ΕΙΔΟΣ ΜΕΤΡΟΥ	Τεχνικά μέτρα Αντιπλημμυρικής Προστασίας
ΠΕΡΙΟΧΗ ΕΦΑΡΜΟΓΗΣ ΜΕΤΡΟΥ	ΖΔΥΚΠ GR12RAK0001
ΓΕΩΓΡΑΦΙΚΗ ΕΠΙΔΡΑΣΗ ΜΕΤΡΟΥ	Πλημμυρικές ζώνες που εμφανίζονται στους Χάρτες Επικινδυνότητας Πλημμύρας για T=100έτη
ΣΥΣΧΕΤΙΣΗ ΜΕ ΣΤΟΧΟΥΣ ΚΑΙ	ΝΑΙ Συσχέτιση με τα μέτρα M12B0902 & M12B0904

ΜΕΤΡΑ ΣΔΛΑΠ	
ΣΥΣΧΕΤΙΣΗ ΜΕ ΚΛΙΜΑΤΙΚΗ ΑΛΛΑΓΗ	Υψηλή Γεωργία και κτηνοτροφία: Δράση 5. Μέτρο 2. ΕΣΠΚΑ
ΙΕΡΑΡΧΗΣΗ ΜΕΤΡΟΥ	Βραχυπρόθεσμο - Μεσοπρόθεσμο
ΣΤΑΔΙΟ ΥΛΟΠΟΙΗΣΗΣ	Σε εξέλιξη
ΚΟΣΤΟΣ ΜΕΤΡΟΥ	10.150.000,00
ΑΝΑΛΥΣΗ ΚΟΣΤΟΥΣ	Διαθέσιμος προϋπολογισμός Άξονα 2 του ΠΕΠ Ανατολικής Μακεδονίας - Θράκης για συναφείς δράσεις, με κατανομή του στο ΥΔ Θράκης (70% ΠΕΠ Ανατολικής Μακεδονίας - Θράκης)

ΟΝΟΜΑ ΜΕΤΡΟΥ	Έργα αντικατάστασης και συμπλήρωσης υφιστάμενων δικτύων αποχέτευσης όμβριων υδάτων
ΚΩΔΙΚΟΣ ΜΕΤΡΟΥ	EL_12_34_13
ΦΥΣΗ ΜΕΤΡΟΥ	Δέσμη Παρεμβάσεων
ΤΥΠΟΣ ΜΕΤΡΟΥ (ΑΞΟΝΑΣ & ΤΥΠΟΣ ΔΡΑΣΗΣ ΔΚΠ)	Προστασία, Μ34
ΣΤΟΧΟΣ ΔΚΠ	Σ2
ΠΕΡΙΓΡΑΦΗ ΜΕΤΡΟΥ	<p>Το μέτρο αφορά στην αντικατάσταση, ενίσχυση και συμπλήρωση των έργων αποχέτευσης ομβρίων υδάτων (έργα συλλογής, μεταφοράς και διάθεσης ομβρίων υδάτων στους διαθέσιμους αποδέκτες), με προτεραιότητα σε περιοχές υψηλών οικιστικών αναγκών και απαιτήσεων εντός των Ζωνών Δυνητικά Υψηλού Κινδύνου Πλημμύρας.</p> <p>Σχετικά έργα δρομολογούνται τόσο στο πλαίσιο των Περιφερειακών Επιχειρησιακών Προγραμμάτων, (Άξονας Προτεραιότητας 2: Προώθηση της Προσαρμογής στην Κλιματική Αλλαγή, καθώς και της Πρόληψης & Διαχείρισης Κινδύνων) όσο και από το ΕΠ ΥΜΕΠΕΡΑΑ. Θα πρέπει σε πρώτη φάση να καταγραφούν τυχόν υφιστάμενα δίκτυα αποχέτευσης ομβρίων υδάτων και να αξιολογηθεί η επάρκεια των υφιστάμενων υποδομών από τους αρμόδιους φορείς, με σκοπό τον καθορισμό προτεραιοτήτων στην περιοχή, ώστε να είναι δυνατό να δρομολογηθούν αντίστοιχα έργα κατά την παρούσα ή και επόμενη διαχειριστική περίοδο. Σκοπός του μέτρου είναι η μείωση των κινδύνων πλημμύρας και η αντιπλημμυρική προστασία των περιοχών.</p> <p>Ενδεικτικά και όχι περιοριστικά για το ΥΔ της Θράκης, το μέτρο αφορά τους ακόλουθους Δήμους και Δημοτικές Ενότητες: Δ. ΤΟΠΕΙΡΟΥ, ΔΕ ΑΒΔΗΡΩΝ, ΒΙΣΤΩΝΙΔΟΣ, ΙΑΣΜΟΥ, ΜΑΡΩΝΕΙΑΣ, ΞΑΝΘΗΣ, ΦΙΛΛΥΡΑΣ</p>
ΦΟΡΕΙΣ ΥΛΟΠΟΙΗΣΗΣ	ΥΠΥΜΕ/ΓΕΝΙΚΗ ΓΡΑΜΜΑΤΕΙΑ ΥΠΟΔΟΜΩΝ/ΓΕΝΙΚΗ Δ/ΝΣΗ ΥΔΡΑΥΛΙΚΩΝ ΚΑΙ ΚΤΙΡΙΑΚΩΝ ΥΠΟΔΟΜΩΝ/ΔΑΕΕ, ΠΕΡΙΦΕΡΕΙΑ ΑΝΑΤΟΛΙΚΗΣ ΜΑΚΕΔΟΝΙΑΣ - ΘΡΑΚΗΣ, ΔΗΜΟΙ, ΔΕΥΑ
ΕΙΔΟΣ ΜΕΤΡΟΥ	Τεχνικά μέτρα Αντιπλημμυρικής Προστασίας
ΠΕΡΙΟΧΗ ΕΦΑΡΜΟΓΗΣ ΜΕΤΡΟΥ	Υδατικό Διαμέρισμα Θράκης ΖΔΥΚΠ GR12RAK0001

ΓΕΩΓΡΑΦΙΚΗ ΕΠΙΔΡΑΣΗ ΜΕΤΡΟΥ	Υδατικό Διαμέρισμα Θράκης ΖΔΥΚΠ GR12RAK0001
ΣΥΣΧΕΤΙΣΗ ΜΕ ΣΤΟΧΟΥΣ ΚΑΙ ΜΕΤΡΑ ΣΔΛΛΠ	ΝΑΙ Συσχέτιση με το μέτρο M12Σ0501
ΣΥΣΧΕΤΙΣΗ ΜΕ ΚΛΙΜΑΤΙΚΗ ΑΛΛΑΓΗ	Υψηλή Υποδομές και Μεταφορές: Δράση 2. ΕΣΠΚΑ
ΙΕΡΑΡΧΗΣΗ ΜΕΤΡΟΥ	Βραχυπρόθεσμο - Μεσοπρόθεσμο
ΣΤΑΔΙΟ ΥΛΟΠΟΙΗΣΗΣ	Σε εξέλιξη
ΚΟΣΤΟΣ ΜΕΤΡΟΥ	--
ΑΝΑΛΥΣΗ ΚΟΣΤΟΥΣ	Το κόστος αυτών των δράσεων δύναται να χρηματοδοτηθεί από τον Άξονα 2 του ΠΕΠ Ανατολικής Μακεδονίας - Θράκης και περιλαμβάνεται στο κόστος του μέτρου Μελέτες/Έργα Αντιπλημμυρικής Προστασίας

ΟΝΟΜΑ ΜΕΤΡΟΥ	Σύνταξη νέων κανονισμών μελέτης έργων αποχέτευσης ομβρίων και αντιπλημμυρικής προστασίας
ΚΩΔΙΚΟΣ ΜΕΤΡΟΥ	EL_12_35_14
ΦΥΣΗ ΜΕΤΡΟΥ	Δέσμη Παρεμβάσεων
ΤΥΠΟΣ ΜΕΤΡΟΥ (ΑΞΟΝΑΣ & ΤΥΠΟΣ ΔΡΑΣΗΣ ΔΚΠ)	Προστασία, M35
ΣΤΟΧΟΣ ΔΚΠ	Σ2
ΠΕΡΙΓΡΑΦΗ ΜΕΤΡΟΥ	Οι υφιστάμενες προδιαγραφές μελέτης έργων αποχέτευσης ομβρίων και αντιπλημμυρικής προστασίας χρονολογούνται από την δεκαετία '70. Την περίοδο αυτή βρίσκεται υπό κατάρτιση ο νέος Κανονισμός Εκπόνησης Μελετών Ομβρίων από την ΔΑΕΕ του ΥΠΥΜΕ, ο οποίος θα πρέπει να λάβει υπόψη του τις Οδηγίες 2000/60 και 2007/60, την σύγχρονη Περιβαλλοντική Νομοθεσία, την σύγχρονη Χωροταξική - Πολεοδομική Νομοθεσία και τις νεώτερες εξελίξεις στον τομέα της διαχείρισης πλημμυρικών απορροών και ομβρίων υδάτων (εναλλακτικές πρακτικές αποκατάστασης και αναβάθμισης υδατορευμάτων με προτεραιότητα την προώθηση ήπιων (πράσινων) παρεμβάσεων διαμόρφωσης της κοίτης και των παρόχθιων εκτάσεων, εναλλακτικές πρακτικές μείωσης της επιφανειακής απορροής, τεχνικές λύσεις Φυσικής Συγκράτησης Υδάτων (ΦΣΥ) κλπ).
ΦΟΡΕΙΣ ΥΛΟΠΟΙΗΣΗΣ	ΥΠΥΜΕ/ΓΕΝΙΚΗ ΓΡΑΜΜΑΤΕΙΑ ΥΠΟΔΟΜΩΝ/ΓΕΝΙΚΗ Δ/ΝΣΗ ΥΔΡΑΥΛΙΚΩΝ ΚΑΙ ΚΤΙΡΙΑΚΩΝ ΥΠΟΔΟΜΩΝ/ΔΑΕΕ
ΕΙΔΟΣ ΜΕΤΡΟΥ	Νομοθετικές/ Διοικητικές ρυθμίσεις
ΠΕΡΙΟΧΗ ΕΦΑΡΜΟΓΗΣ ΜΕΤΡΟΥ	Υδατικό Διαμέρισμα Θράκης
ΓΕΩΓΡΑΦΙΚΗ ΕΠΙΔΡΑΣΗ ΜΕΤΡΟΥ	Υδατικό Διαμέρισμα Θράκης
ΣΥΣΧΕΤΙΣΗ ΜΕ	--

ΣΤΟΧΟΥΣ ΚΑΙ ΜΕΤΡΑ ΣΔΛΛΑΠ	
ΣΥΣΧΕΤΙΣΗ ΜΕ ΚΛΙΜΑΤΙΚΗ ΑΛΛΑΓΗ	Υψηλή Δράση 2. Μέτρο 1. Μέτρο 2. ΕΣΠΚΑ
ΙΕΡΑΡΧΗΣΗ ΜΕΤΡΟΥ	Βραχυπρόθεσμο
ΣΤΑΔΙΟ ΥΛΟΠΟΙΗΣΗΣ	Σε εξέλιξη
ΚΟΣΤΟΣ ΜΕΤΡΟΥ	45.000,00
ΑΝΑΛΥΣΗ ΚΟΣΤΟΥΣ	Το κόστος προκύπτει από επιμερισμό της συμβατικής αμοιβής της μελέτης που υλοποιείται από το ΥΠΥΜΕ/ ΔΑΕΕ στα 14 Υδατικά Διαμερίσματα

ΟΝΟΜΑ ΜΕΤΡΟΥ	Σύνταξη Στρατηγικών Σχεδίων (Master Plan) Έργων Αντιπλημμυρικής Προστασίας
ΚΩΔΙΚΟΣ ΜΕΤΡΟΥ	EL_12_35_15
ΦΥΣΗ ΜΕΤΡΟΥ	Μεμονωμένη Παρέμβαση
ΤΥΠΟΣ ΜΕΤΡΟΥ (ΑΞΟΝΑΣ & ΤΥΠΟΣ ΔΡΑΣΗΣ ΔΚΠ)	Προστασία, Μ35
ΣΤΟΧΟΣ ΔΚΠ	Σ2
ΠΕΡΙΓΡΑΦΗ ΜΕΤΡΟΥ	<p>Τα αντιπλημμυρικά έργα που μελετήθηκαν και κατασκευάστηκαν κατά καιρούς, δεν υλοποιήθηκαν με βάση κάποιον Γενικό Αντιπλημμυρικό Σχεδιασμό, αλλά σχεδιάστηκαν συχνά αποσπασματικά, κυρίως με γνώμονα τις εκάστοτε τοπικές ανάγκες. Το Στρατηγικό Σχέδιο Έργων Αντιπλημμυρικής Προστασίας (Master Plan) έχει στόχο να εντοπίσει και να ιεραρχήσει τα απαιτούμενα Έργα Αντιπλημμυρικής Προστασίας σε επίπεδο Υδατικού Διαμερίσματος και Λεκάνης Απορροής για τον μετριασμό των συνεπειών στις περιοχές που περιλαμβάνονται στους Χάρτες για T=100 έτη.</p> <p>Η υλοποίηση του Master Plan θα γίνει κατά προτεραιότητα για την ΖΔΥΚΠ GR12RAK0001 (Πεδιάδα Ξάνθης-Κομοτηνής (χαμηλές ζώνες ποταμών Νέστου, Κόσυνθου, Κομφάτου, Απροποτάμου, Μποσμπόζη, Φιλιουρή και παρόχθιες εκτάσεις λίμνης Βεγορίτιδας) και τις λεκάνες απορροής που εισρέουν σ' αυτή, καθώς επίσης και στα νησιά θάσο και Σαμοθράκη. Το αντικείμενο του Master Plan ενδεικτικά περιλαμβάνει τα ακόλουθα:</p> <p>α) Συλλογή διαθέσιμων μελετών έργων αντιπλημμυρικής προστασίας (στην ορεινή και στην πεδινή ζώνη) και αξιολόγηση της δυνατότητας εφαρμογής τους λαμβάνοντας υπόψη τις σημερινές συνθήκες και την υφιστάμενη περιβαλλοντική νομοθεσία</p> <p>β) Καταγραφή των υφιστάμενων και υπό μελέτη/ κατασκευή αντιπλημμυρικών έργων (συμπεριλαμβανομένων των ορεινών υδρονομικών έργων)</p> <p>γ) Αξιολόγηση της επάρκειας και κατάστασης στην οποία βρίσκονται τα υφιστάμενα αντιπλημμυρικά έργα</p> <p>δ) Αξιολόγηση της επάρκειας των σημαντικών εγκάρσιων οδικών διαβάσεων</p> <p>ε) Συλλογή πληροφοριών για πλημμυρικά γεγονότα</p> <p>στ) Ανάλυση και παρουσίαση της υφιστάμενης κατάστασης</p>

	<p>ζ) Συζήτηση και καταγραφή των απόψεων των τοπικών οργάνων της Διοίκησης που εμπλέκονται στην αντιπλημμυρική προστασία</p> <p>η) Διαμόρφωση και αξιολόγηση εναλλακτικών σεναρίων δράσεων και έργων</p> <p>Στα εναλλακτικά σενάρια θα εξετάζονται, κατά προτεραιότητα, δράσεις και έργα που αφορούν</p> <ul style="list-style-type: none"> • την δυνατότητα μείωσης της ροής και διαχείρισης των φερτών υλών μέσω αξιοποίησης "φυσικών" μεθόδων, με έμφαση στα έργα ορεινής υδρονομίας • την δυνατότητα ρύθμισης της ροής μέσω κατασκευαστικών παρεμβάσεων όπως διευθετήσεις, ταμιευτήρες ανάσχεσης κ.α. • την δυνατότητα κατασκευής ή βελτίωσης και ενίσχυσης έργων προστασίας • την δυνατότητα μείωσης της ροής μέσω μεθόδων Διαχείρισης Επιφανειακών Νερών • την δυνατότητα ανάπτυξης παρεμβάσεων παράπλευρης εκτόνωσης πλημμυρικών ροών <p>Τα εναλλακτικά σενάρια θα αξιολογηθούν με τη βοήθεια μοντέλων υδρολογικής και υδραυλικής προσομοίωσης λαμβάνοντας υπόψη και το λειτουργικό κόστος.</p> <p>Μέσω του Master Plan οι ενδεχόμενες κατασκευαστικές παρεμβάσεις διευθετήσεων θα λάβουν προτεραιότητα από κατάντη προς ανάντη.</p> <p>Για κάθε προτεινόμενο σενάριο θα δοθεί εκτίμηση του κόστους υλοποίησης, συμπεριλαμβανομένου του κόστους μελετών, δημοπράτησης και κατασκευής.</p> <p>θ) Προγραμματισμό και ιεράρχηση των δράσεων και μελετών κατασκευής έργων με βάση τεχνικά, οικονομικά, κοινωνικά και περιβαλλοντικά κριτήρια</p> <p>ι) Προτάσεις για χρηματοδότηση, λειτουργία και διαχείριση των έργων.</p> <p>Το Master Plan πρέπει να είναι σύμφωνο με τις προβλέψεις των Σχεδίων Διαχείρισης της Οδηγίας 2000/60/ΕΚ (κατάσταση ΥΣ, εξαιρέσεις, κλπ.) και για το σκοπό αυτό θα πρέπει να έχει τη σύμφωνη γνώμη της αρμόδιας Δ/σης Υδάτων.</p> <p>Η υλοποίηση του Master Plan θα γίνει από το Υπουργείο Υποδομών και Μεταφορών (ΥΠ.Υ.ΜΕ.) ή τις Περιφέρειες κατά περίπτωση και μετά την οριστικοποίησή του, θα πρέπει να λαμβάνεται υπόψη από όλους τους φορείς, τα έργα των οποίων, εμπλέκονται με την αντιπλημμυρική προστασία, ώστε να είναι τα έργα τους εναρμονισμένα με τον υλοποιηθέντα γενικό αντιπλημμυρικό σχεδιασμό κάθε περιοχής. Μέχρι την οριστικοποίηση του Master plan, διατηρείται ο υφιστάμενος προγραμματισμός υλοποίησης μελετών και έργων αντιπλημμυρικής προστασίας.</p> <p>Σημειώνεται ότι η αναφορά στο T=100 αναφέρεται στη γεωγραφική επίδραση του μέτρου και δεν σχετίζεται με το μέγεθος σχεδιασμού των αντιπλημμυρικών έργων, το οποίο ορίζεται με βάση τους εκάστοτε ισχύοντες κανονισμούς και τις τεχνικές προδιαγραφές των μελετών των υπ' όψιν έργων.</p>
<p>ΦΟΡΕΙΣ ΥΛΟΠΟΙΗΣΗΣ</p>	<p>ΥΠΥΜΕ/ΓΕΝΙΚΗ ΓΡΑΜΜΑΤΕΙΑ ΥΠΟΔΟΜΩΝ/ΓΕΝΙΚΗ Δ/ΝΣΗ ΥΔΡΑΥΛΙΚΩΝ ΚΑΙ ΚΤΙΡΙΑΚΩΝ ΥΠΟΔΟΜΩΝ/ΔΑΕΕ, ΑΠΟΚΕΝΤΡΩΜΕΝΗ ΔΙΟΙΚΗΣΗ ΜΑΚΕΔΟΝΙΑΣ - ΘΡΑΚΗΣ, ΠΕΡΙΦΕΡΕΙΑ ΑΝΑΤΟΛΙΚΗΣ ΜΑΚΕΔΟΝΙΑΣ -</p>

	ΘΡΑΚΗΣ
ΕΙΔΟΣ ΜΕΤΡΟΥ	Τεχνικά μέτρα Αντιπλημμυρικής Προστασίας
ΠΕΡΙΟΧΗ ΕΦΑΡΜΟΓΗΣ ΜΕΤΡΟΥ	Υδατικό Διαμέρισμα Θράκης
ΓΕΩΓΡΑΦΙΚΗ ΕΠΙΔΡΑΣΗ ΜΕΤΡΟΥ	ΖΔΥΚΠ GR12RAK0001
ΣΥΣΧΕΤΙΣΗ ΜΕ ΣΤΟΧΟΥΣ ΚΑΙ ΜΕΤΡΑ ΣΔΛΑΠ	ΝΑΙ Συσχέτιση με τα μέτρα M12B0902 & M12B0904
ΣΥΣΧΕΤΙΣΗ ΜΕ ΚΛΙΜΑΤΙΚΗ ΑΛΛΑΓΗ	Υψηλή Υδάτινοι πόροι: Δράση 5. ΕΣΠΚΑ
ΙΕΡΑΡΧΗΣΗ ΜΕΤΡΟΥ	Βραχυπρόθεσμο
ΣΤΑΔΙΟ ΥΛΟΠΟΙΗΣΗΣ	Προτεινόμενο
ΚΟΣΤΟΣ ΜΕΤΡΟΥ	600.000,00
ΑΝΑΛΥΣΗ ΚΟΣΤΟΥΣ	Εκτίμηση βάσει ανθρωποαπασχόλησης και τιμές μονάδας Κώδικα Προεκτιμώμενων αμοιβών.

ΟΝΟΜΑ ΜΕΤΡΟΥ	Συντήρηση υφιστάμενων Ορεινών Υδρονομικών Έργων
ΚΩΔΙΚΟΣ ΜΕΤΡΟΥ	EL_12_35_16
ΦΥΣΗ ΜΕΤΡΟΥ	Δέσμη Παρεμβάσεων
ΤΥΠΟΣ ΜΕΤΡΟΥ (ΑΞΟΝΑΣ & ΤΥΠΟΣ ΔΡΑΣΗΣ ΔΚΠ)	Προστασία, M35
ΣΤΟΧΟΣ ΔΚΠ	Σ2
ΠΕΡΙΓΡΑΦΗ ΜΕΤΡΟΥ	<p>Το μέτρο περιλαμβάνει τη συντήρηση υφιστάμενων Ορεινών Υδρονομικών Έργων σε λεκάνες απορροής χειμάρρων και χειμαρροποτάμων για τον μετριασμό των συνεπειών στις περιοχές που περιλαμβάνονται σε ζώνες κατάκλυσης για T=100. Τα περισσότερα τεχνικά ορεινά υδρονομικά έργα κατασκευάστηκαν κατά τα μέσα του 20ου αιώνα μεταξύ των δεκαετιών 1930 και 1960 σε δυσπρόσιτες θέσεις. Κάθε τεχνικό έργο είναι οργανικά και λειτουργικά συνδεδεμένο με τα υπόλοιπα σε μια σειρά ή ένα σύστημα διευθέτησης και η κατάρρευση του είναι δυνατό να οδηγήσει σε αστάθεια όλο το σύστημα με μια αντίδραση τύπου ντόμινο. Πολλά από τα έργα αυτά, υπό την επίδραση πολύ δυσμενών περιβαλλοντικών συνθηκών επί πολλές δεκαετίες, βρίσκονται σήμερα σε κακή κατάσταση και απαιτούν συντήρηση και επισκευή για να συνεχίσουν να συνεισφέρουν στην αντιδιαβρωτική και αντιπλημμυρική προστασία αλλά και στην ευστάθεια ολόκληρου του συστήματος διευθέτησης. Οι εργασίες θα μελετώνται και θα προγραμματίζονται από τις Διευθύνσεις Δασών και τα Δασαρχεία που είναι υπεύθυνα για την συντήρηση των έργων στην περιοχή ευθύνης τους. Ο εντοπισμός των υφιστάμενων έργων που χρειάζονται συντήρηση θα γίνει μέσω ελέγχου επάρκειας που θα γίνει κατά την εκπόνηση των μελετών του Μέρους EL_12_31_08.</p>

	<p>Ενδεικτικά και όχι περιοριστικά αναφέρονται οι παρακάτω ορεινές λεκάνες, στις οποίες απαιτείται να γίνουν κατά προτεραιότητα εργασίες συντήρησης:</p> <p>GR12RAK0001 - Ο.Λ. 2ης τάξης: 1. Ρέμα Ξηριάς, Δυσβάτου, 2. Ρέμα Βουνοπλαγιάς, Διποτάμων, Θόλου, 3. Αριστερών κλιτύων στενού Νέστου, Ρέμα Παρανέστι, 4. Καλλίκρανο, Αηδονοκάστρου, Καιανοφύτου, Δρυμιάς, Όρους Λεκάνης, 5. Ρέμα Σταυρουπόλεως (Ντενεκέ Ντερμίν) Καστανίτης, 6. Ρέμα Κομνηνών, 7. Ρέμα Τυχώτα, Μικροχωρίου, Καρποφόρου, 8. Ρέμα Σιδηρόπετρας, Ιωνικού, Σταυροχωρίου, 9. Ρέμα Νεοχωρίου, Δαφνώνος, Καρσοφύτου, 10. Ρέμα Λεκάνης, Πασχαλιάς, Μαρούσκας, 11. Ρέμα Κεχροκάμπου, 12. Ρέμα Λεβερών, Κρωμνικού, 13. Ρέμα Ιμέρων, Γαλάνης, 14. Ρέμα Αγίου Κοσμά, Παραδείσου, 15. Ρέμα Κιμμερίων (Ξηρόβρυσης), 16. Ρέμα Αμαξιάδων, 17. Δυτικού (Πος - Πος), 18. Κεντρικού (Μπουκλουτζά), 19. Ρέμα Καλλιντηρίου, 20. Σκαλώματος (κεντρική κοίτη), 21. Ρέμα Νέας Σάντας, 22. Ρέμα Μικρού Πιστού (Σαπών κλπ), 23. Ρέμα Αετοκορυφής, Μέστης, Αύρας, Κρωβύλης, Στρώμης και Ο.Λ. 1ης τάξης: Υδρολογική Λεκάνη Πολυάνθου (Κομφιάτου). Ο.Λ. 1ης τάξης: Υδρολογική Λεκάνη Ξηροποτάμου (Κόσυνθου, Μύκης, Γλαύκης) και Ο.Λ. 2ης τάξης: 1. Ρέμα Αμαξιάδων, 2. Ρέμα Ιάσμου, Κόπτερου, 3. Κεντρική Κοίτη Ασπροποτάμου, 4. Μοιράνων, Νέας Εργάνης, Σεβαστής, Πελασγίας.</p>
ΦΟΡΕΙΣ ΥΛΟΠΟΙΗΣΗΣ	ΑΠΟΚΕΝΤΡΩΜΕΝΗ ΔΙΟΙΚΗΣΗ ΜΑΚΕΔΟΝΙΑΣ - ΘΡΑΚΗΣ/ Δ/ΝΣΕΙΣ ΔΑΣΩΝ ΚΑΙ ΔΑΣΑΡΧΕΙΑ
ΕΙΔΟΣ ΜΕΤΡΟΥ	Τεχνικά μέτρα Αντιπλημμυρικής Προστασίας
ΠΕΡΙΟΧΗ ΕΦΑΡΜΟΓΗΣ ΜΕΤΡΟΥ	Ορεινές λεκάνες απορροής ανάντη ΖΔΥΚΠ GR12RAK0001
ΓΕΩΓΡΑΦΙΚΗ ΕΠΙΔΡΑΣΗ ΜΕΤΡΟΥ	ΖΔΥΚΠ GR12RAK0001 (επιφάνεια κατάκλυσης για T=100 έτη)
ΣΥΣΧΕΤΙΣΗ ΜΕ ΣΤΟΧΟΥΣ ΚΑΙ ΜΕΤΡΑ ΣΔΛΑΠ	ΝΑΙ Συσχέτιση με τα μέτρα M12B0902 & M12B0904
ΣΥΣΧΕΤΙΣΗ ΜΕ ΚΛΙΜΑΤΙΚΗ ΑΛΛΑΓΗ	Υψηλή Υδάτινοι Πόροι: Δράση 2. ΕΣΠΚΑ
ΙΕΡΑΡΧΗΣΗ ΜΕΤΡΟΥ	Βραχυπρόθεσμο - Μεσοπρόθεσμο
ΣΤΑΔΙΟ ΥΛΟΠΟΙΗΣΗΣ	Προτεινόμενο
ΚΟΣΤΟΣ ΜΕΤΡΟΥ	150.000,00
ΑΝΑΛΥΣΗ ΚΟΣΤΟΥΣ	<p>Το κόστος της μελέτης επάρκειας των υφιστάμενων έργων από την οποία θα προκύψουν και οι απαραίτητες συντηρήσεις, συμπεριλαμβάνεται στο κόστος των αντίστοιχων μελετών του Μέτρου για την Προώθηση πρακτικών ανάσχεσης των πλημμυρικών ροών και συγκράτησης φερτών υλικών, με έμφαση στα Μέτρα Φυσικής Συγκράτησης Υδάτων (ΜΦΣΥ).</p> <p>Το κόστος υλοποίησης αφορά την εκπόνηση μελέτης ελέγχου επάρκειας των υφιστάμενων έργων δασοτεχνικής διευθέτησης των ορεινών λεκανών απορροής και εκτιμήθηκε βάσει της ΥΑ αριθμ. 85233/1674 (ΦΕΚ 386 Β'/30.03.2006) «Καθορισμός των προεκτιμώμενων αμοιβών για την</p>

	<p>εκπόνηση των μελετών δασοτεχνικής διευθέτησης χειμάρρων και την εκτέλεση των σχετικών τοπογραφικών εργασιών», των Οδηγιών Εφαρμογής της ανωτέρω ΥΑ με αριθ. πρωτ. 85249/574/4.4.2006 και την ΥΑ Αριθμ. ΔΝΣγ/32129/ΦΝ466 (ΦΕΚ 2519Β'/20.07.2017). Η εκτίμηση του κόστους (150.000,00) αφορά ορεινές λεκάνες που δεν συμπεριλαμβάνονται στις ορεινές λεκάνες του μέτρου EL_12_31_08 και συγκεκριμένα τις Ο.Λ. 1ης τάξης: Υδρολογική Λεκάνη Ξηροποτάμου (Κόσυνθου, Μύκης, Γλαυκής) και 2ης τάξης: 1. Ρέμα Αμαξάδων, 2. Ρέμα Ιάσμου, Κόπτερου, 3. Κεντρική Κοίτη Ασπροποτάμου, 4. Μοιράνων, Νέας Εργάνης, Σεβαστής, Πελασγίας. Για τα έργα των υπόλοιπων ορεινών λεκανών απορροής το κόστος της μελέτης επάρκειας των υφιστάμενων έργων συμπεριλαμβάνεται στο κόστος των αντίστοιχων μελετών του Μέτρου EL_12_31_08.</p>
--	---

ΟΝΟΜΑ ΜΕΤΡΟΥ	Διαχειριστικά μέτρα χρήσεων γης σε λεκάνες απορροής χειμάρρων
ΚΩΔΙΚΟΣ ΜΕΤΡΟΥ	EL_12_35_17
ΦΥΣΗ ΜΕΤΡΟΥ	Δέσμη Παρεμβάσεων
ΤΥΠΟΣ ΜΕΤΡΟΥ (ΑΞΟΝΑΣ & ΤΥΠΟΣ ΔΡΑΣΗΣ ΔΚΠ)	Προστασία, M35
ΣΤΟΧΟΣ ΔΚΠ	Σ2
ΠΕΡΙΓΡΑΦΗ ΜΕΤΡΟΥ	<p>Διαχειριστικά μέτρα χρήσεων γης και βέλτιστων πρακτικών (BMPs) στη δασοκομία, κτηνοτροφία και γεωργία σε λεκάνες απορροής χειμάρρων που εισρέουν σε Ζώνη Κινδύνου Πλημμύρας T100.</p> <p>Ενδεικτικά το μέτρο περιλαμβάνει δράσεις όπως:</p> <ul style="list-style-type: none"> - Σύνταξη διαχειριστικών σχεδίων βοσκοτόπων με σκοπό την προστασία των λεκανών απορροής από την υπερβόσκηση. <p>Η υπερβόσκηση είναι μια από τις κύριες αιτίες υποβάθμισης της βλάστησης και των εδαφών σε ορεινές λεκάνες απορροής με δυσμενείς επιπτώσεις στις υδρολογικές παραμέτρους και στην πλημμυρογένεση. Παράλληλα η συνεισφορά των βοσκοτόπων στις διατροφικές ανάγκες της ελληνικής κτηνοτροφίας είναι πολύ σημαντική, και η αξιοποίηση χωρίς την υποβάθμισή τους επιτυγχάνεται με ειδικά σχέδια διαχείρισης.</p> <p>Η βόσκηση εντός των εκτάσεων που προστατεύονται από την δασική νομοθεσία ασκείται ελεύθερα, στο βαθμό που δεν παρεμποδίζεται η φυσική εξέλιξη και ανάπτυξη, καθώς και οι παραγωγικές, προστατευτικές, υδρονομικές, αισθητικές και λοιπές λειτουργίες των οικοσυστημάτων που συγκροτεί η φυόμενη στις ανωτέρω εκτάσεις βλάστηση (παρ. 2, αρθ. 103 του ΝΔ 86/1969).</p> <p>Τα κριτήρια για την κατάταξη των βοσκοτόπων σε ζώνες χαμηλής, μεσαίας ή υψηλής βοσκοϊκανότητας, τα στρέμματα που αναλογούν ανά ζωική μονάδα ανάλογα με τη βοσκοϊκανότητα του βοσκοτόπων, καθώς και κάθε άλλο σχετικό θέμα καθορίζονται με Υπουργική Απόφαση. Η βοσκή εντός των δασικών εκτάσεων, στις οποίες δεν έχει απαγορευθεί, ασκείται επί τη βάσει διαχειριστικού σχεδίου βόσκησης (παρ. 4, αρθ. 103 του ΝΔ 86/1969).</p> <p>Τα Διαχειριστικά Σχέδια Βόσκησης (ΔΣΒ) προβλέπονται και από το Ν. 4351 (ΦΕΚ Α 164/4.12.2015) άρθ. 3. Με αυτά ρυθμίζονται οι όροι χρήσης των εν λόγω εκτάσεων για βόσκηση, σύμφωνα με τις υφιστάμενες και τις προκύπτουσες, συμβατές με τη δασική νομοθεσία και τη βοσκή παράλληλες χρήσεις και τη βοσκοϊκανότητα της κάθε περιοχής και διασφαλίζεται η</p>

αειφόρος διαχείριση και απρόσκοπτη αξιοποίηση των βοσκήσιμων γαιών για τις ανάγκες βόσκησης των ποιμνίων.

Σύμφωνα με την παρ. 1 αρθ. 3 του Ν.4351/2015 η βόσκηση εντός των βοσκήσιμων γαιών που προστατεύονται από τη δασική νομοθεσία επιτρέπεται εφόσον, μεταξύ άλλων, δεν επηρεάζεται αρνητικά οι προστατευτικές και υδρονομικές λειτουργίες των οικοσυστημάτων.

Σύμφωνα με την παρ. 2, αρθ. 8 του Ν. 4351/2015 εξαιρούνται από τις βοσκήσιμες γαίες και δεν αποτυπώνονται ως τέτοιες εκτάσεις που υπάγονται σε κάποια από τις περιπτώσεις της παρ. 2 του άρθρου 38 του ν. 998/1979 (Α' 289). Δηλαδή βρίσκονται εντός λεκανών απορροής χειμάρρων και η ύπαρξή της δασικής βλάστησης επιβάλλεται για προστατευτικούς ή υδρονομικούς σκοπούς κλπ.

Οι προδιαγραφές και το περιεχόμενο των ΔΣΒ έχουν καθοριστεί με την ΚΥΑ 1058/71977 (ΦΕΚ Β 2331/7-7-2017). Κύριος σκοπός των σχεδίων αυτών είναι η αειφορική αξιοποίηση των βοσκήσιμων γαιών προς όφελος της βιώσιμης ανάπτυξης της κτηνοτροφίας και της προστασίας του φυσικού περιβάλλοντος. Είναι το κατεξοχήν βασικό εργαλείο για την κατά χώρο και χρόνο οργάνωση της βόσκησης καθώς και του προγραμματισμού των έργων υποδομής και βελτίωσης της βλάστησης. Με τα ΔΣΒ καθορίζεται η βοσκοφόρτιση με βάση τη βοσκοϊκανότητα των λιβαδικών μονάδων, δηλαδή ο αριθμός των ζώων που μπορούν να βοσκήσουν σε μια λιβαδική μονάδα στη διάρκεια μιας ορισμένης χρονικής περιόδου χωρίς να προκληθεί υποβάθμιση στη βλάστηση και στο έδαφος.

Προτείνεται ως διαχειριστικό μέτρο χρήσης γης, να επιβληθεί κατά την κατάρτιση των ΔΣΒ σε εκτάσεις που βρίσκονται ανάντη των ΖΔΥΚΠ και δεν έχουν εξαιρεθεί από τις βοσκήσιμες γαίες (δεν έχουν χαρακτηριστεί ως προστατευτικές), η εφαρμογή κατ' αρχήν υδρονομικών κριτηρίων στον καθορισμό της έντασης βόσκησης (βοσκοϊκανότητα).

Η δράση θα υλοποιηθεί από τις οικίες Περιφέρειες.

- Περιορισμό της εγκατάστασης ποιμνιοστασίων και της βόσκησης σε πολύ υποβαθμισμένες λεκάνες απορροής.

Σύμφωνα με την παρ. 3 αρθ. 47Α του Ν 998/1979 όπως ισχύει, απαγορεύεται η εγκατάσταση, κτηνοτροφικών εγκαταστάσεων σε δάση και δασικές εκτάσεις, που ασκούν ιδιαίτερη προστατευτική επίδραση επί των εδαφών εντός λεκανών απορροής χειμάρρων (προστατευτικά δάση και δασικές εκτάσεις). Για την εφαρμογή απαιτείται ο χαρακτηρισμός των δασών και δασικών εκτάσεων ως προστατευτικών σύμφωνα με τις διαδικασίες του άρθρου 70 και τις προϋποθέσεις του άρθρου 69 του ΝΔ. 86/1969 ή την θέση της λεκάνης απορροής υπό υδρονομική διευθέτηση κατόπιν μελέτης σύμφωνα με το άρθρο 225 του ίδιου Νόμου.

Η δράση υλοποιείται από τις Αποκεντρωμένες Διοικήσεις κατόπιν εισήγησης των Δασαρχείων.

- Προώθηση δασολιβαδικών συστημάτων σε βοσκοτόπους και δασογεωργικών δενδροκομικών συστημάτων σε γεωργικά εδάφη με ένταξή τους κατά προτεραιότητα στο μέτρο 8 του ΠΑΑ 2014-2020.

Πρόκειται για υπάρχουσα πράξη που προβλέπεται στο επιμέρους μέτρο του ΠΑΑ 20014-2020, 8.2 - στήριξη για την εγκατάσταση και συντήρηση γεωργοδασοκομικών συστημάτων.

Δασολιβαδικά ονομάζονται τα συστήματα που συνδυάζουν την παρουσία δέντρων και λιβαδικών φυτών / ζώων στην ίδια επιφάνεια. Στα συστήματα

αυτά φυτεύονται και συντηρούνται ανάλογα με τις τοπικές συνθήκες από 5 έως 40 δέντρα στο εκτάριο.

Δασογεωργικά ονομάζονται τα συστήματα που συνδυάζουν την παρουσία δέντρων και γεωργικών καλλιεργειών στην ίδια επιφάνεια (στο ίδιο χωράφι). Φυτεύονται και συντηρούνται έως 250 δέντρα στο εκτάριο εντός των αγρών ή περιμετρικά ως φωτοφράχτες.

Επιλέξιμες δαπάνες είναι το κόστος εγκατάστασης και το κόστος συντήρησης και η στήριξη παρέχεται από τον Καν.1303/13 και ανέρχεται έως το 80% των δαπανών εγκατάστασης και έως 100% των δαπανών συντήρησης.

Δικαιούχοι είναι ιδιώτες κάτοχοι και διαχειριστές γης, φυσικά πρόσωπα ή νομικά πρόσωπα ιδιωτικού δικαίου και ενώσεις τους, δήμοι ή ενώσεις δήμων, κάτοχοι και διαχειριστές γης.

Μεταξύ των κριτηρίων επιλογής η εγκατάσταση τέτοιων συστημάτων γίνεται κατά προτεραιότητα σε περιοχές που συμβάλλουν στην πρόληψη της εμφάνισης πλημμυρικών επεισοδίων σε Ζώνες Δυνητικά Υψηλού Κινδύνου Πλημμύρας.

Εκτός του υπομέτρου 8.2 στο ΠΑΑ 2014-2020, προωθούνται δράσεις κατά προτεραιότητα σε περιοχές ανάντη των ΖΔΥΚΠ και στα υπομέτρα:

8.1 - στήριξη για δάσωση/ δημιουργία δασικών εκτάσεων.

Το μέτρο αποσκοπεί στην επέκταση των δασικών πόρων μέσω της πρώτης δάσωσης γεωργικών και μη γεωργικών γαιών. Η επέκταση των δασικών πόρων μεταξύ άλλων θα συμβάλει στην ενίσχυση της αντιδιαβρωτικής και αντιπλημμυρικής προστασία. Επιλέξιμες είναι οι δαπάνες δάσωσης, συντήρησης και απώλειας γεωργικού εισοδήματος.

8.3 - στήριξη για την πρόληψη ζημιών σε δάση από δασικές πυρκαγιές, φυσικές καταστροφές και καταστροφικά συμβάντα.

Περιλαμβάνει δράσεις - έργα πρόληψης ζημιών σε δάση έναντι: πυρκαγιών, παθογόνων οργανισμών και πλημμυρικών φαινομένων.

8.4 - στήριξη για την αποκατάσταση ζημιών σε δάση από δασικές πυρκαγιές, φυσικές καταστροφές και καταστροφικά συμβάντα.

Περιλαμβάνει δράσεις αποκατάστασης ζημιών σε δάση και δασικές εκτάσεις που έχουν προκύψει από βιοτικούς και αβιοτικούς παράγοντες (πυρκαγιές, πλημμυρικά φαινόμενα κ.α.) όπως: Αναδάσώσεις για την αποκατάσταση δασικών περιοχών που έχουν πληγεί από πυρκαγιές, φυσικές καταστροφές ή έχουν υποβαθμιστεί λόγω διάβρωσης του εδάφους, κατασκευή ορεινών υδρονομικών έργων, αποκατάσταση κλπ.

Αρμόδια υλοποίησης είναι η Γενική Διεύθυνση Ανάπτυξης και Προστασίας Δασών και Αγροπεριβάλλοντος του ΥΠΕΝ.

- Προστασία των παραδοσιακών γεωργικών συστημάτων (αναβαθμίδες, φυτοφράχτες και λωρίδες φυσικής βλάστησης).

Η δράση αποτελεί διαχειριστικό μέτρο που μπορεί να επιβληθεί μετά τον χαρακτηρισμό των γαιών εντός λεκανών απορροής χειμάρρων ως προστατευτικών (ΝΔ 86/1969).

Υλοποιείται από τις Αποκεντρωμένες Διοικήσεις κατόπιν εισήγησης των Δασαρχείων.

- Προώθηση ορθών καλλιεργητικών πρακτικών μέσω των γεωργικών επιδοτήσεων.

- Αύξηση της δασοκάλυψης μέσω προγραμμάτων δάσωσης γεωργικών εκτάσεων καθώς και δασώσεων που προβλέπονται από το άρθρο 45 παρ. 8

του Ν 998/1979 για την αποκατάσταση «θετικού περιβαλλοντικού ισοζυγίου».

Τα προγράμματα δάσωσης γεωργικών εκτάσεων προβλέπονται στο μέτρο 8.1 - στήριξη για δάσωση/δημιουργία δασικών εκτάσεων του ΠΑΑ 2014-2020 και προωθούνται κατά προτεραιότητα σε εκτάσεις ανάντη ΖΔΥΚΠ όπως έχει αναφερθεί παραπάνω. Αρμόδια υλοποίησης είναι η Γενική Διεύθυνση Ανάπτυξης και Προστασίας Δασών και Αγροπεριβάλλοντος του ΥΠΕΝ.

Οι δασώσεις του άρθρου 45 παρ. 8 του 998/1979 για την αποκατάσταση «θετικού περιβαλλοντικού ισοζυγίου» είναι στην αρμοδιότητα των Αποκεντρωμένων Διοικήσεων και των Δασαρχείων και επιβάλλονται κατά την έκδοση έγκρισης επέμβασης και πράξης πληροφοριακού χαρακτήρα στα πλαίσια της περιβαλλοντικής αδειοδότησης έργων και δραστηριοτήτων.

- Κήρυξη δασών και δασικών εκτάσεων ως προστατευτικών σε λεκάνες απορροής χειμάρρων κατά το ΝΔ 86/1969, αρθ. 69-72 και αρθ. 225.

Πρόκειται για διαχειριστικό μέτρο που προβλέπεται σε εξαιρετικές περιπτώσεις από το άρθ. 69 του Δασικού Κώδικα (ΝΔ 86/1969) όπως ισχύει.

Αφορά σε δάση και γενικώς γαίες, καλλιεργήσιμες ή μη, των οποίων η διαχείριση υπόκειται σε ειδικούς περιορισμούς χάριν του δημοσίου συμφέροντος. Στα προστατευτικά δάση και γαίες δύναται να υπαχθούν δάση, δασικές εκτάσεις και βοσκότοποι σε κεκλιμένα εδάφη που προστατεύουν το έδαφος τους αλλά και αυτά που χρησιμεύουν στη συγκράτηση του εδάφους κατά πλημμυρών ή κατά χειμάρρων και ποταμών καθώς και όσα προσφέρουν στην προστασία των παραλιών από υποθαλάσσιες διαβρώσεις και αμμοχώσεις. Ως τέτοια χαρακτηρίζονται δασικές συστάδες και τμήματα σε όχθες ποταμών, ρεμάτων και ακτές σε ζώνη πλάτους 50μ.

Ο χαρακτηρισμός δασών και δασικών εκτάσεων ως προστατευτικών γίνεται σύμφωνα με το άρθρο. 70. Μετά τον χαρακτηρισμό είναι δυνατή η εφαρμογή των ειδικών μέτρων διαχείρισης του άρθρου 71, όπως: εγκατάσταση και λειτουργία υδρονομικού δάσους, απαγόρευση αποψιλωτικών υλοτομιών, μέτρα για την γεωργική και δενδροκομική καλλιέργεια της γης, καθορισμός της μορφής των εδαφοπονικών εκμεταλλεύσεων (δασική, δενδροκομική, λιβαδική), την υποχρεωτική λήψη μέτρων προστασίας των γεωργικών εδαφών με βαθμίδωση ή άλλες καλλιεργητικές πρακτικές κλπ.

Το άρθρο 225 παρέχει την δυνατότητα να κηρύσσονται υπό καθεστώς προστασίας οι λεκάνες απορροής των χειμάρρων των πεδιάδων της Μακεδονίας, αλλά και άλλων περιοχών της χώρας, όταν αυτές τίθενται υπό δασοτεχνική διεύθυνση. Στις υπό προστασία περιοχές δύναται να απαγορεύονται οι εκχερσώσεις, να επιβάλλονται ειδικά μέτρα βαθμίδωσης του εδάφους, περιορισμοί στο είδος και στην έκταση των καλλιεργειών, να περιορίζονται οι υλοτομίες στα δημόσια και ιδιωτικά δάση, να ρυθμίζεται χωρικά και χρονικά η βόσκηση ή και να απαγορεύεται πλήρως.

Η δράση υλοποιείται από τις Αποκεντρωμένες Διοικήσεις κατόπιν εισήγησης των Δασαρχείων.

Το μέτρο αποσκοπεί:

- Στη μείωση των πιέσεων στους φυσικούς πόρους και κυρίως στα εδάφη

	<p>μέσω της προώθησης αειφορικών μοντέλων ανάπτυξης της ορεινής οικονομίας.</p> <ul style="list-style-type: none"> - Στη μείωση της επιφανειακής απορροής μέσω της συγκράτησης του νερού σε φυσικά συστήματα. - Στην αποτροπή της επιφανειακής διάβρωσης με την εφαρμογή περιορισμών στην άσκηση της δασοκομίας, της κτηνοτροφίας και της γεωργίας. <p>Πεδίο εφαρμογής του Μέτρου σε ότι αφορά την εκπόνηση του ΔΣΒ αποτελεί το σύνολο του ΥΔ. Σχετικά με τις λοιπές δράσεις του Μέτρου δίνεται προτεραιότητα στην ακόλουθη ΖΔΥΚΠ και ορεινές λεκάνες απορροής που εισρέουν σε αυτή: GR12RAK0001 - Ο.Λ. 2ης τάξης: 1. Ρέμα Ξηριάς, Δυσβάτου, 2. Ρέμα Βουνοπλαγιάς, Διποτάμων, Θόλου, 3. Αριστερών κλιτύων στενού Νέστου, Ρέμα Παρανέστι, 4. Καλλίκρανο, Αηδονοκάστρου, Καιανοφύτου, Δρυμιάς, Όρους Λεκάνης, 5. Ρέμα Σταυρουπόλεως (Ντενεκέ Ντερμίν) Καστανίτης, 6. Ρέμα Κομνηνών, 7. Ρέμα Τυχώτα, Μικροχωρίου, Καρποφόρου, 8. Ρέμα Σιδηρόπετρας, Ιωνικού, Σταυροχωρίου, 9. Ρέμα Νεοχωρίου, Δαφνώνος, Καρυοφύτου, 10. Ρέμα Λεκάνης, Πασχαλιάς, Μαρούσκας, 11. Ρέμα Κεχροκάμπου, 12. Ρέμα Λεβερών, Κρωμνικού, 13. Ρέμα Ιμέρων, Γαλάνης, 14. Ρέμα Αγίου Κοσμά, Παραδείσου, 15. Ρέμα Κιμμεριών (Ξηρόβρυσης), 16. Ρέμα Αμαξάδων, 17. Δυτικού (Πος - Πος), 18. Κεντρικού (Μπουκλουτζά), 19. Ρέμα Καλλιντηρίου, 20. Σκαλώματος (κεντρική κοίτη), 21. Ρέμα Νέας Σάντας, 22. Ρέμα Μικρού Πιστού (Σατών κλπ), 23. Ρέμα Αετοκορυφής, Μέστης, Αύρας, Κρωβύλης, Στρώμης και Ο.Λ. 1ης τάξης: Υδρολογική Λεκάνη Πολυάνθου (Κομψάτου).</p>
ΦΟΡΕΙΣ ΥΛΟΠΟΙΗΣΗΣ	ΥΠΑΑΤ, ΥΠΕΝ, ΑΠΟΚΕΝΤΡΩΜΕΝΗ ΔΙΟΙΚΗΣΗ ΜΑΚΕΔΟΝΙΑΣ - ΘΡΑΚΗΣ (ενδεικτικά Δ/ΝΣΕΙΣ ΔΑΣΩΝ ΚΑΙ ΔΑΣΑΡΧΕΙΑ)
ΕΙΔΟΣ ΜΕΤΡΟΥ	Μέτρα περιβαλλοντικού χαρακτήρα
ΠΕΡΙΟΧΗ ΕΦΑΡΜΟΓΗΣ ΜΕΤΡΟΥ	Ορεινές λεκάνες απορροής ανάντη ΖΔΥΚΠ GR12RAK0001
ΓΕΩΓΡΑΦΙΚΗ ΕΠΙΔΡΑΣΗ ΜΕΤΡΟΥ	ΖΔΥΚΠ GR12RAK0001 (επιφάνεια κατάκλισης για T=100 έτη)
ΣΥΣΧΕΤΙΣΗ ΜΕ ΣΤΟΧΟΥΣ ΚΑΙ ΜΕΤΡΑ ΣΔΛΑΠ	ΝΑΙ
ΣΥΣΧΕΤΙΣΗ ΜΕ ΚΛΙΜΑΤΙΚΗ ΑΛΛΑΓΗ	Υψηλή Γεωργία και Κτηνοτροφία: Δράση 5. Δασοπονία: Δράση 2. Δράση 3. Δράση 4. Υδάτινοι Πόροι: Δράση 2. ΕΣΠΚΑ
ΙΕΡΑΡΧΗΣΗ ΜΕΤΡΟΥ	Μεσοπρόθεσμο
ΣΤΑΔΙΟ ΥΛΟΠΟΙΗΣΗΣ	Προτεινόμενο
ΚΟΣΤΟΣ ΜΕΤΡΟΥ	1.000.000,00
ΑΝΑΛΥΣΗ ΚΟΣΤΟΥΣ	Το κόστος αφορά την εκπόνηση του Διαχειριστικού Σχεδίου Βοσκοτόπων με βάση εκτίμηση ανθρωποαπασχόλησης και τιμές μονάδας Κώδικα Προεκτιμώμενων αμοιβών.

ΟΝΟΜΑ ΜΕΤΡΟΥ	Παρακολούθηση παράκτιας ζώνης
ΚΩΔΙΚΟΣ ΜΕΤΡΟΥ	EL_12_35_28
ΦΥΣΗ ΜΕΤΡΟΥ	Δέσμη Παρεμβάσεων
ΤΥΠΟΣ ΜΕΤΡΟΥ (ΑΞΟΝΑΣ & ΤΥΠΟΣ ΔΡΑΣΗΣ ΔΚΠ)	Προστασία, M35
ΣΤΟΧΟΣ ΔΚΠ	Σ2
ΠΕΡΙΓΡΑΦΗ ΜΕΤΡΟΥ	<p>Ανάπτυξη και διατήρηση μιας κοινής βάσης δεδομένων για την παρακολούθηση της ακτογραμμής και της παράκτιας ζώνης των ΖΔΥΚΠ. Η βάση δεδομένων θα καταγράφει χωρική και χρονική πληροφορία με σκοπό την παρακολούθηση της εξέλιξης των παράκτιων σχηματισμών (λουρνησίδες) που δρουν αποτρεπτικά στην εκδήλωση πλημμύρας από την άνοδο της στάθμης της θάλασσας και επίσης την παρακολούθηση των αλλαγών στην ακτογραμμή από την συνδυασμένη επίδραση της θαλάσσιας διάβρωσης και της απόθεσης φερτών υλών που μεταφέρονται από τα υδατορέματα της περιοχής. Η καταγραφόμενη πληροφορία πρέπει να περιλαμβάνει παρακολούθηση στάθμης της θάλασσας, τα περιστατικά παράκτιων και ποτάμιων πλημμυρών, αποτυπώσεις, καθώς και στοιχεία θιγόμενων περιουσιών και υποδομών. Σκοπός του μέτρου είναι ο ορθολογικός σχεδιασμός για την αποφυγή της επέκτασης της διάβρωσης των ακτών και της συνεχούς μείωσης του πλάτους του λουρνησίδων. Η παρακολούθηση της παράκτιας ζώνης θα συμβάλλει και στην προσαρμογή στην κλιματική αλλαγή (άνοδος της στάθμης της θάλασσας και προστασία από θαλάσσιες πλημμύρες).</p>
ΦΟΡΕΙΣ ΥΛΟΠΟΙΗΣΗΣ	ΠΕΡΙΦΕΡΕΙΑ ΑΝΑΤΟΛΙΚΗΣ ΜΑΚΕΔΟΝΙΑΣ - ΘΡΑΚΗΣ
ΕΙΔΟΣ ΜΕΤΡΟΥ	Μέτρα περιβαλλοντικού χαρακτήρα
ΠΕΡΙΟΧΗ ΕΦΑΡΜΟΓΗΣ ΜΕΤΡΟΥ	ΖΔΥΚΠ GR12RAK0001 (ακτογραμμή και παράκτια ζώνη)
ΓΕΩΓΡΑΦΙΚΗ ΕΠΙΔΡΑΣΗ ΜΕΤΡΟΥ	ΖΔΥΚΠ GR12RAK0001 (ακτογραμμή και παράκτια ζώνη)
ΣΥΣΧΕΤΙΣΗ ΜΕ ΣΤΟΧΟΥΣ ΚΑΙ ΜΕΤΡΑ ΣΔΛΑΠ	--
ΣΥΣΧΕΤΙΣΗ ΜΕ ΚΛΙΜΑΤΙΚΗ ΑΛΛΑΓΗ	Υψηλή Παράκτιες Ζώνες. ΕΣΠΚΑ
ΙΕΡΑΡΧΗΣΗ ΜΕΤΡΟΥ	Βραχυπρόθεσμο
ΣΤΑΔΙΟ ΥΛΟΠΟΙΗΣΗΣ	Προτεινόμενο
ΚΟΣΤΟΣ ΜΕΤΡΟΥ	20.000,00
ΑΝΑΛΥΣΗ ΚΟΣΤΟΥΣ	Εκτιμώμενο κόστος υλοποίησης και επικαιροποίησης/ συντήρησης της βάσης δεδομένων για τρία χρόνια μετά την υλοποίησή της.

10.3.3 Μέτρα Ετοιμότητας

ΟΝΟΜΑ ΜΕΤΡΟΥ	Αναβάθμιση συστήματος έγκαιρης προειδοποίησης πλημμυρών Λεκάνης Απορροής π. Νέστου
ΚΩΔΙΚΟΣ ΜΕΤΡΟΥ	EL_12_41_18
ΦΥΣΗ ΜΕΤΡΟΥ	Μεμονωμένη Παρέμβαση
ΤΥΠΟΣ ΜΕΤΡΟΥ (ΑΞΟΝΑΣ & ΤΥΠΟΣ ΔΡΑΣΗΣ ΔΚΠ)	Ετοιμότητα, M41
ΣΤΟΧΟΣ ΔΚΠ	Σ3
ΠΕΡΙΓΡΑΦΗ ΜΕΤΡΟΥ	<p>Αναβάθμιση του συστήματος Autonest που υλοποιήθηκε από την Αποκεντρωμένη Διοίκηση Μακεδονίας Θράκης στο πλαίσιο του Ευρωπαϊκού Προγράμματος Εδαφικής Συνεργασίας "Ελλάδα- Βουλγαρία 2007-2013", ώστε αυτό να αποτελέσει ένα Επιχειρησιακό Σύστημα Έγκαιρης Προειδοποίησης Πλημμυρών (ΕΣΕΠΠ) για την Λεκάνη Απορροής του π. Νέστου με έμφαση στις περιοχές υψηλού πλημμυρικού κινδύνου εντός της ζώνης πλημμύρας T100. Οι θέσεις υψηλού κινδύνου εντοπίζονται στη ΔΕ Χρυσούπολης και στον Δ. Τοπείρου.</p> <p>Το τελικό σύστημα που θα προκύψει θα περιλαμβάνει:</p> <p>(α) Σχεδιασμό και ανάπτυξη εργαλείου έγκαιρης προειδοποίησης πλημμυρών, βασισμένο σε υδρομετεωρολογικά δεδομένα και σε κατάλληλο λογισμικό</p> <p>(β) Σχεδιασμό και ανάπτυξη μηχανισμού έγκαιρης ενημέρωσης του κοινού και των αρμόδιων φορέων (διαδικασία ενημέρωσης, δελτία προειδοποίησης, μηχανισμοί/ εργαλεία μετάδοσης της πληροφορίας π.χ. sms).</p> <p>Η υλοποίηση του μέτρου περιλαμβάνει ενδεικτικά τις ακόλουθες δράσεις :</p> <ul style="list-style-type: none"> - Σχεδιασμός και καθορισμός του αντικειμένου και των στόχων του ΕΣΕΠΠ, και των απαιτούμενων υποδομών (λογισμικό, δίκτυα, κλπ.) - Σχεδιασμός και διαμόρφωση προδιαγραφών του μηχανισμού ενημέρωσης/ διάχυσης της προειδοποίησης (καθορισμός βέλτιστων μηχανισμών και καναλιών επικοινωνίας) - Υλοποίηση της εφαρμογής - Καθορισμός πρωτόκολλου αρμοδιοτήτων, λειτουργίας και διαχείρισης του ΕΣΕΠΠ από τους εμπλεκόμενους φορείς
ΦΟΡΕΙΣ ΥΛΟΠΟΙΗΣΗΣ	ΕΜΥ, ΕΑΑ, ΓΓΠΠ (ΚΕΠΠ), ΑΠΟΚΕΝΤΡΩΜΕΝΗ ΔΙΟΙΚΗΣΗ ΜΑΚΕΔΟΝΙΑΣ - ΘΡΑΚΗΣ (Δ/ΝΣΗ ΥΔΑΤΩΝ ΑΝΑΤΟΛΙΚΗΣ ΜΑΚΕΔΟΝΙΑΣ - ΘΡΑΚΗΣ, Δ/ΝΣΕΙΣ ΠΟΛΙΤΙΚΗΣ ΠΡΟΣΤΑΣΙΑΣ), ΠΕΡΙΦΕΡΕΙΑ ΑΝΑΤΟΛΙΚΗΣ ΜΑΚΕΔΟΝΙΑΣ - ΘΡΑΚΗΣ (ΑΥΤΟΤΕΛΕΙΣ Δ/ΝΣΕΙΣ ΠΟΛΙΤΙΚΗΣ ΠΡΟΣΤΑΣΙΑΣ) ΔΗΜΟΙ (ΓΡΑΦΕΙΑ ΠΟΛΙΤΙΚΗΣ ΠΡΟΣΤΑΣΙΑΣ),
ΕΙΔΟΣ ΜΕΤΡΟΥ	Μη Δομικές Παρεμβάσεις
ΠΕΡΙΟΧΗ ΕΦΑΡΜΟΓΗΣ ΜΕΤΡΟΥ	Λεκάνη Απορροής Νέστου
ΓΕΩΓΡΑΦΙΚΗ ΕΠΙΔΡΑΣΗ ΜΕΤΡΟΥ	Σε ζώνες κατάκλυσης για T=100
ΣΥΣΧΕΤΙΣΗ ΜΕ ΣΤΟΧΟΥΣ ΚΑΙ	--

ΜΕΤΡΑ ΣΔΛΛΑΠ	
ΣΥΣΧΕΤΙΣΗ ΜΕ ΚΛΙΜΑΤΙΚΗ ΑΛΛΑΓΗ	Υψηλή Υποδομές και Μεταφορές: Δράση 4. Υγεία: Ακραία καιρικά φαινόμενα.
ΙΕΡΑΡΧΗΣΗ ΜΕΤΡΟΥ	Μεσοπρόθεσμο
ΣΤΑΔΙΟ ΥΛΟΠΟΙΗΣΗΣ	Προτεινόμενο
ΚΟΣΤΟΣ ΜΕΤΡΟΥ	500.000,00
ΑΝΑΛΥΣΗ ΚΟΣΤΟΥΣ	Εκτίμηση κόστους βάσει στοιχείων πρόσφατα υλοποιηθέντων παρόμοιων συστημάτων (πχ Riveralert, Autonest, Flire). Συμπεριλαμβάνονται κόστη λειτουργίας/ συντήρησης για μια ζετία μετά την οριστική παραλαβή του έργου.-

ΟΝΟΜΑ ΜΕΤΡΟΥ	Επικαιροποίηση των Σχεδίων Έκτακτης Ανάγκης, και κωδικοποίηση έκτακτων ενεργειών αντιμετώπισης πλημμύρας/ Κατάρτιση Μνημονίου Ενεργειών σε τοπικό επίπεδο
ΚΩΔΙΚΟΣ ΜΕΤΡΟΥ	EL_12_42_19
ΦΥΣΗ ΜΕΤΡΟΥ	Μεμονωμένη Παρέμβαση
ΤΥΠΟΣ ΜΕΤΡΟΥ (ΑΞΟΝΑΣ & ΤΥΠΟΣ ΔΡΑΣΗΣ ΔΚΠ)	Ετοιμότητα, M42
ΣΤΟΧΟΣ ΔΚΠ	Σ3
ΠΕΡΙΓΡΑΦΗ ΜΕΤΡΟΥ	<p>Το μέτρο αφορά στην:</p> <p>(α) Επικαιροποίηση ή κατάρτιση των απαιτούμενων Περιφερειακών ή Τοπικών Σχεδίων Έκτακτης Ανάγκης για την αντιμετώπιση των πλημμυρικών φαινομένων, σύμφωνα με το Γενικό Σχέδιο Πολιτικής Προστασίας «Ξενοκράτης» (ν. 3013/2002, ΥΑ 1299/7-4-2003), την ισχύουσα Εγκύκλιο 7742/2017 της ΓΓ Πολιτικής Προστασίας για τις πλημμύρες όπως ισχύει, και τις κατευθυντήριες οδηγίες για την κατάρτιση των σχεδίων έκτακτης ανάγκης, λαμβάνοντας υπόψη τα αποτελέσματα της ανάλυσης κινδύνου του ισχύοντος ΣΔΚΠ.</p> <p>(β) Κατάρτιση ή αναβάθμιση Σχεδίου Δράσης - Μνημονίου Ενεργειών αντιμετώπισης κινδύνων από τα πλημμυρικά φαινόμενα, από το σύνολο των Δήμων – Δημοτικών Ενοτήτων που βρίσκονται εντός της πλημμυρικής ζώνης T100 (Δ. ΤΟΠΕΙΡΟΥ, ΔΕ ΑΒΔΗΡΩΝ, ΑΒΔΗΡΩΝ, ΑΙΓΕΙΡΟΥ, ΑΛΕΞΑΝΔΡΟΥΠΟΛΗΣ, ΑΜΑΞΑΔΩΝ, ΑΡΡΙΑΝΩΝ, ΒΙΣΤΩΝΙΔΟΣ, ΙΑΣΜΟΥ, ΚΕΡΑΜΩΤΗΣ, ΚΟΜΟΤΗΝΗΣ, ΜΑΡΩΝΕΙΑΣ, ΝΕΟΥ ΣΙΔΗΡΟΧΩΡΙΟΥ, ΞΑΝΘΗΣ, ΟΡΕΙΝΟΥ, ΣΑΠΩΝ, ΣΕΛΕΡΟΥ, ΣΩΣΤΟΥ, ΦΙΛΛΥΡΑΣ και ΧΡΥΣΟΥΠΟΛΗΣ) με βάση τα προβλεπόμενα στα Σχέδια Έκτακτης Ανάγκης, με στόχο τη βελτίωση του μηχανισμού αντιμετώπισης εκτάκτων αναγκών από πλημμύρες.</p>
ΦΟΡΕΙΣ ΥΛΟΠΟΙΗΣΗΣ	ΓΓΠΠ, ΑΠΟΚΕΝΤΡΩΜΕΝΗ ΔΙΟΙΚΗΣΗ ΜΑΚΕΔΟΝΙΑΣ - ΘΡΑΚΗΣ (Δ/ΝΣΕΙΣ ΠΟΛΙΤΙΚΗΣ ΠΡΟΣΤΑΣΙΑΣ), ΠΕΡΙΦΕΡΕΙΑ ΑΝΑΤΟΛΙΚΗΣ ΜΑΚΕΔΟΝΙΑΣ - ΘΡΑΚΗΣ (ΑΥΤΟΤΕΛΕΙΣ Δ/ΝΣΕΙΣ ΠΟΛΙΤΙΚΗΣ ΠΡΟΣΤΑΣΙΑΣ) Δήμοι (ΓΡΑΦΕΙΑ ΠΟΛΙΤΙΚΗΣ ΠΡΟΣΤΑΣΙΑΣ)
ΕΙΔΟΣ ΜΕΤΡΟΥ	Μη Δομικές Παρεμβάσεις

ΠΕΡΙΟΧΗ ΕΦΑΡΜΟΓΗΣ ΜΕΤΡΟΥ	(α) Υδατικό Διαμέρισμα Θράκης και (β) ΖΔΥΚΠ GR12RAK0001 (επιφάνεια κατάκλυσης για T = 100 έτη)
ΓΕΩΓΡΑΦΙΚΗ ΕΠΙΔΡΑΣΗ ΜΕΤΡΟΥ	(α) Υδατικό Διαμέρισμα Θράκης και (β) ΖΔΥΚΠ GR12RAK0001 (επιφάνεια κατάκλυσης για T = 100 έτη)
ΣΥΣΧΕΤΙΣΗ ΜΕ ΣΤΟΧΟΥΣ ΚΑΙ ΜΕΤΡΑ ΣΔΛΑΠ	--
ΣΥΣΧΕΤΙΣΗ ΜΕ ΚΛΙΜΑΤΙΚΗ ΑΛΛΑΓΗ	Μέση
ΙΕΡΑΡΧΗΣΗ ΜΕΤΡΟΥ	Βραχυπρόθεσμο
ΣΤΑΔΙΟ ΥΛΟΠΟΙΗΣΗΣ	Σε εξέλιξη
ΚΟΣΤΟΣ ΜΕΤΡΟΥ	50.000,00
ΑΝΑΛΥΣΗ ΚΟΣΤΟΥΣ	Εκτιμώμενο κόστος για την υποστήριξη Περιφέρειας και Δήμων, βάσει ανθρωποαπασχόλησης και τιμές μονάδας Κώδικα Προεκτιμώμενων αμοιβών .

ΟΝΟΜΑ ΜΕΤΡΟΥ	Ενσωμάτωση στα Εσωτερικά Σχέδια Έκτακτης Ανάγκης και στα ΣΑΤΑΜΕ επιπτώσεων και μέτρων προστασίας από Διαρροή ρύπων μετά από πλημμύρα βάσει των Χαρτών Κινδύνου
ΚΩΔΙΚΟΣ ΜΕΤΡΟΥ	EL_12_42_20
ΦΥΣΗ ΜΕΤΡΟΥ	Μεμονωμένη Παρέμβαση
ΤΥΠΟΣ ΜΕΤΡΟΥ (ΑΞΟΝΑΣ & ΤΥΠΟΣ ΔΡΑΣΗΣ ΔΚΠ)	Ετοιμότητα, M42
ΣΤΟΧΟΣ ΔΚΠ	Σ3
ΠΕΡΙΓΡΑΦΗ ΜΕΤΡΟΥ	<p>Το Μέτρο έχει σκοπό να τροφοδοτήσει τους αρμόδιους φορείς με νέα στοιχεία που μπορεί να προκύψουν για το είδος της πολλαπλασιαστικής βλάβης που πρέπει να αποκατασταθεί στις περιπτώσεις διασποράς ρύπων εξαιτίας πλημμυρικών φαινομένων. Έχει σκοπό να συνεισφέρει επίσης στη διερεύνηση εφαρμογής πρόσθετων επιχειρησιακών εργαλείων που απαιτούνται εξαιτίας σωρευτικής ευπάθειας θιγόμενων περιοχών στην περίπτωση εμφάνισης πλημμυρικών φαινομένων.</p> <p>Κατά την Αναθεώρηση και Επικαιροποίηση των υφιστάμενων Εσωτερικών Σχεδίων Έκτακτης Ανάγκης προτείνεται οι μονάδες υψηλού κινδύνου σύμφωνα με την Οδηγία SEVESO που εντοπίζονται εντός της ζώνης πλημμύρας 100ετίας, να συμπεριλαμβάνουν σ' αυτό κατ' ελάχιστο τα ακόλουθα:</p> <p>(α) Χαρτογραφική αποτύπωση των πλημμυριζόμενων εκτάσεων βάσει των Χαρτών Επικινδυνότητας και Κινδύνου Πλημμύρας, με στόχο την ενσωμάτωση της τρωτότητας θιγόμενων περιοχών από πλημμύρα στους υφιστάμενους Χάρτες Εκτίμησης Ευπάθειας επιφανειακών και σημειακών χρήσεων.</p> <p>(β) Καθορισμό τρόπου άμεσης ενημέρωσης (κινητοποίησης στην</p>

	<p>περίπτωση σοβαρού περιστατικού) των οικείων Υπηρεσιών της Αποκεντρωμένης Διοίκησης και της Περιφέρειας.</p> <p>(γ) Έλεγχο πρόσθετων επιπτώσεων που θα επιφέρει σε επιχειρησιακό επίπεδο η περίπτωση εμφάνισης πλημμυρικού φαινομένου, από το Στάδιο της πρώτης επέμβασης μέχρι το Στάδιο της Αποκατάστασης.</p> <p>Αντίστοιχες τροποποιήσεις ενδέχεται να απαιτηθούν στα εξωτερικά σχέδια έκτακτης ανάγκης (ΣΑΤΑΜΕ) όπου καθορίζονται τα μέτρα που πρέπει να λαμβάνονται έξω από τη μονάδα στην οποία αποθηκεύονται ή διατηρούνται επικίνδυνες ουσίες. Τα ΣΑΤΑΜΕ σε εφαρμογή του Γενικού Σχεδίου Πολιτικής Προστασίας επανεξετάζονται, δοκιμάζονται, αναθεωρούνται και εκσυγχρονίζονται κάθε τρία χρόνια και σε κάθε περίπτωση όποτε συμβεί σημαντική αλλαγή στη λειτουργία της εγκατάστασης ή όπως ορίζουν οι σχετικές οδηγίες της Γενικής Γραμματείας Πολιτικής Προστασίας.</p> <p>Σύμφωνα με τα στοιχεία του ΣΔΚΠ (στοιχεία δικτυακού τόπου της Ευρωπαϊκής Επιτροπής για κινδύνους από μεγάλα ατυχήματα - MINERVA portal, https://minerva.jrc.ec.europa.eu/en/minerva), στο Υδατικό Διαμέρισμα Θράκης εντοπίζεται μια (1) μονάδα ψηλού κινδύνου σύμφωνα με την Οδηγία SEVESO που επηρεάζονται από την πλημμυρική κατάκλυση της 100ετίας.</p> <p>Στο πλαίσιο αυτό οι αρμόδιες Διευθύνσεις Υδάτων θα πρέπει να αποστείλουν το εγκεκριμένο Σχέδιο Διαχείρισης Κινδύνων Πλημμύρας</p> <p>(α) στην αρμόδια αρχή περιβαλλοντικής αδειοδότησης των εγκαταστάσεων Seveso και αυτή να κινήσει τη διαδικασία για την επικαιροποίησή τους (εφ' όσον απαιτείται), σύμφωνα με το ισχύον θεσμικό πλαίσιο,</p> <p>(β) στις αρμόδιες Αυτοτελείς Δ/νσεις Πολιτικής Προστασίας της Περιφέρειας και της Αποκεντρωμένης Διοίκησης,</p> <p>(γ) στο Περιφερειακό Συμβούλιο Αντιμετώπισης Περιβαλλοντικών Ζημιών και</p> <p>(δ) στο ΥΠΕΘΑ,</p> <p>ώστε να επιληφθούν για τυχόν τροποποιήσεις των Εσωτερικών Σχεδίων Έκτακτης Ανάγκης και των ΣΑΤΑΜΕ αρμοδιότητάς τους.</p>
ΦΟΡΕΙΣ ΥΛΟΠΟΙΗΣΗΣ	Μονάδες που συγκαταλέγονται στην Οδηγία SEVESO, ΠΕΡΙΦΕΡΕΙΑΚΕΣ ΕΝΟΤΗΤΕΣ, ΠΕΡΙΦΕΡΕΙΑ ΑΝΑΤΟΛΙΚΗΣ ΜΑΚΕΔΟΝΙΑΣ - ΘΡΑΚΗΣ /ΑΥΤΟΤΕΛΗΣ Δ/ΝΣΗ ΠΟΛΙΤΙΚΗΣ ΠΡΟΣΤΑΣΙΑΣ, ΓΕΝΙΚΗ ΓΡΑΜΜΑΤΕΙΑ ΠΟΛΙΤΙΚΗΣ ΠΡΟΣΤΑΣΙΑΣ
ΕΙΔΟΣ ΜΕΤΡΟΥ	Μη Δομικές Παρεμβάσεις
ΠΕΡΙΟΧΗ ΕΦΑΡΜΟΓΗΣ ΜΕΤΡΟΥ	Μονάδες που συγκαταλέγονται στην Οδηγία SEVESO (επιφάνεια κατάκλυσης για T = 100 έτη) και ΖΔΥΚΠ GR12RAK0001
ΓΕΩΓΡΑΦΙΚΗ ΕΠΙΔΡΑΣΗ ΜΕΤΡΟΥ	Μονάδες που συγκαταλέγονται στην Οδηγία SEVESO (επιφάνεια κατάκλυσης για T = 100 έτη) και ΖΔΥΚΠ GR12RAK0001
ΣΥΣΧΕΤΙΣΗ ΜΕ ΣΤΟΧΟΥΣ ΚΑΙ ΜΕΤΡΑ ΣΔΛΑΠ	ΝΑΙ
ΣΥΣΧΕΤΙΣΗ ΜΕ ΚΛΙΜΑΤΙΚΗ ΑΛΛΑΓΗ	Μέση

ΙΕΡΑΡΧΗΣΗ ΜΕΤΡΟΥ	Βραχυπρόθεσμο
ΣΤΑΔΙΟ ΥΛΟΠΟΙΗΣΗΣ	Προτεινόμενο
ΚΟΣΤΟΣ ΜΕΤΡΟΥ	0,00
ΑΝΑΛΥΣΗ ΚΟΣΤΟΥΣ	Τα εσωτερικά Σχέδια Έκτακτης Ανάγκης, αποτελούν υποχρέωση της μονάδας SEVESO και επομένως δεν υπολογίζεται κόστος.
ΟΝΟΜΑ ΜΕΤΡΟΥ	Εκστρατείες ευαισθητοποίησης κοινού, τοπικών αρχών και κοινοτήτων, έναντι πλημμυρικού κινδύνου
ΚΩΔΙΚΟΣ ΜΕΤΡΟΥ	EL_12_43_21
ΦΥΣΗ ΜΕΤΡΟΥ	Δέσμη Παρεμβάσεων
ΤΥΠΟΣ ΜΕΤΡΟΥ (ΑΞΟΝΑΣ & ΤΥΠΟΣ ΔΡΑΣΗΣ ΔΚΠ)	Ετοιμότητα, M43
ΣΤΟΧΟΣ ΔΚΠ	Σ3
ΠΕΡΙΓΡΑΦΗ ΜΕΤΡΟΥ	<p>Το μέτρο περιλαμβάνει την οργάνωση δράσεων ενημέρωσης και ευαισθητοποίησης των πολιτών (προγράμματα μέσω τηλεόρασης και ραδιοφώνου, διοργάνωση εκδηλώσεων, εκπαιδευτικές ημερίδες, παρουσιάσεις σε σχολεία, κ.λπ.) και των περιφερειακών και δημοτικών αρχών:</p> <p>(α) για τον πλημμυρικό κίνδυνο στην περιοχή τους (οι κάτοικοι και οι τοπικές αρχές πρέπει να είναι ενήμεροι ότι ζουν μέσα σε/διαχειρίζονται πλημμυρικές ζώνες) και για τις προφυλάξεις που πρέπει να λαμβάνουν σε περιπτώσεις έντονων καιρικών φαινομένων</p> <p>(β) για τη σημασία της διατήρησης καθαρών και προσπελάσιμων συστημάτων διοχέτευσης ομβρίων υδάτων και υδατορεμάτων,</p> <p>(γ) για τη δυνατότητα και ανάγκη λήψης ιδιωτικών/κοινοτικών μέτρων προστασίας (κατασκευή στεγανών τοιχίων απομόνωσης, προμήθεια κινητών τοιχίων απομόνωσης, υιοθέτηση πρακτικών/ Μέτρων Φυσικής Συγκράτησης Υδάτων - ΜΦΣΥ, κλπ),</p> <p>(δ) για την σκοπιμότητα ασφάλισης των ιδιοκτησιών που βρίσκονται εντός ζώνης πλημμύρας (π.χ. 50ετίας).</p> <p>(ε) για την ενδυνάμωση και διατήρηση σχέσεων μεταξύ των κοινοτήτων, των τοπικών αρχών και της ΕΓΥ για καλύτερη προετοιμασία σε περίπτωση πλημμύρας επιτρέποντας την συνεχή συνεργασία μεταξύ τους.</p> <p>(στ) για τη δημιουργία ενεργών κοινοτήτων/ Τοπικών Κοινοτικών Ομάδων Πλημμύρας (ΤΚΟΠ) που θα διαχειρίζονται τις επιπτώσεις των πλημμυρών</p>
ΦΟΡΕΙΣ ΥΛΟΠΟΙΗΣΗΣ	ΥΠΟΥΡΓΕΙΟ ΠΑΙΔΕΙΑΣ, ΥΠΥΜΕ/ΓΕΝΙΚΗ ΓΡΑΜΜΑΤΕΙΑ ΥΠΟΔΟΜΩΝ/ΓΕΝΙΚΗ Δ/ΝΣΗ ΥΔΡΑΥΛΙΚΩΝ ΚΑΙ ΚΤΙΡΙΑΚΩΝ ΥΠΟΔΟΜΩΝ/ΔΑΕΕ, ΕΓΥ, ΑΠΟΚΕΝΤΡΩΜΕΝΗ ΔΙΟΙΚΗΣΗ ΜΑΚΕΔΟΝΙΑΣ - ΘΡΑΚΗΣ, ΠΕΡΙΦΕΡΕΙΑ ΑΝΑΤΟΛΙΚΗΣ ΜΑΚΕΔΟΝΙΑΣ - ΘΡΑΚΗΣ, ΔΗΜΟΙ, ΜΚΟ, ΕΘΕΛΟΝΤΙΚΕΣ ΟΜΑΔΕΣ ΠΟΛΙΤΙΚΗΣ ΠΡΟΣΤΑΣΙΑΣ
ΕΙΔΟΣ ΜΕΤΡΟΥ	Μέτρα εκπαίδευσης/ ενημέρωσης
ΠΕΡΙΟΧΗ ΕΦΑΡΜΟΓΗΣ ΜΕΤΡΟΥ	Υδατικό Διαμέρισμα Θράκης
ΓΕΩΓΡΑΦΙΚΗ	ΖΔΥΚΠ

ΕΠΙΔΡΑΣΗ ΜΕΤΡΟΥ	GR12RAK0001
ΣΥΣΧΕΤΙΣΗ ΜΕ ΣΤΟΧΟΥΣ ΚΑΙ ΜΕΤΡΑ ΣΔΛΛΑΠ	--
ΣΥΣΧΕΤΙΣΗ ΜΕ ΚΛΙΜΑΤΙΚΗ ΑΛΛΑΓΗ	Υψηλή Υδάτινοι πόροι: Δράση 7. ΕΣΠΚΑ
ΙΕΡΑΡΧΗΣΗ ΜΕΤΡΟΥ	Βραχυπρόθεσμο
ΣΤΑΔΙΟ ΥΛΟΠΟΙΗΣΗΣ	Προτεινόμενο
ΚΟΣΤΟΣ ΜΕΤΡΟΥ	60.000,00
ΑΝΑΛΥΣΗ ΚΟΣΤΟΥΣ	Εκτιμώμενο κόστος ενημερωτικών δράσεων για 3 έτη (2019, 2020, 2021)

ΟΝΟΜΑ ΜΕΤΡΟΥ	Ειδικές ρυθμίσεις για την αντιμετώπιση πλημμυρικών κινδύνων σε ιρλανδικές διαβάσεις
ΚΩΔΙΚΟΣ ΜΕΤΡΟΥ	EL_12_43_22
ΦΥΣΗ ΜΕΤΡΟΥ	Δέσμη Παρεμβάσεων
ΤΥΠΟΣ ΜΕΤΡΟΥ (ΑΞΟΝΑΣ & ΤΥΠΟΣ ΔΡΑΣΗΣ ΔΚΠ)	Ετοιμότητα, M43
ΣΤΟΧΟΣ ΔΚΠ	Σ3
ΠΕΡΙΓΡΑΦΗ ΜΕΤΡΟΥ	<p>Σκοπός του μέτρου είναι η ενημέρωση και ευαισθητοποίηση του κοινού και η βελτίωση της ετοιμότητας για τον περιορισμό των ατυχημάτων κατά την εγκάρσια διέλευση οχημάτων σε ρέματα διαμέσου ιρλανδικών διαβάσεων κατά την διάρκεια πλημμυρικών φαινομένων. Το μέτρο περιλαμβάνει:</p> <ul style="list-style-type: none"> - Εκπόνηση μελέτης για τον εντοπισμό και την αξιολόγηση της επικινδυνότητας των υφιστάμενων ιρλανδικών διαβάσεων εντός του ΥΔ - Την προετοιμασία σχεδίου δράσης, που ενδεικτικά μπορεί να περιλαμβάνει προτάσεις για την σήμανση των διαβάσεων, ή προτάσεις αντικατάστασης κάποιων ιρλανδικών διαβάσεων όπου αυτό είναι τεχνικά εφικτό με οχετούς ή γέφυρες, ή και προτάσεις κατάργησης κάποιων διαβάσεων και διοχέτευσης του κυκλοφοριακού φόρτου σε γειτονικές ασφαλείς πλημμυρικά διαβάσεις ή από υδραυλικά επαρκή έργα (γέφυρες και οχετούς) - Ενημέρωση/ ευαισθητοποίηση κοινού και φορέων για τις υφιστάμενες ιρλανδικές διαβάσεις, την επικινδυνότητά τους και τις ενέργειες που πρέπει να ακολουθούνται για την αποφυγή ατυχημάτων. <p>Κατά προτεραιότητα το μέτρο αφορά τις περιοχές εκείνες που βρίσκονται εντός πλημμυρικών ζωνών όπως αυτές καθορίζονται από τους Χάρτες Κινδύνου και Επικινδυνότητας (τμήματα των ακόλουθων Δήμων και Δημοτικών Ενοτήτων: Δ. ΤΟΠΕΙΡΟΥ, ΔΕ ΑΒΔΗΡΩΝ, ΑΒΔΗΡΩΝ, ΑΙΓΕΙΡΟΥ, ΑΛΕΞΑΝΔΡΟΥΠΟΛΗΣ, ΑΜΑΞΑΔΩΝ, ΑΡΡΙΑΝΩΝ, ΒΙΣΤΩΝΙΔΟΣ, ΙΑΣΜΟΥ, ΚΕΡΑΜΩΤΗΣ, ΚΟΜΟΤΗΝΗΣ, ΜΑΡΩΝΕΙΑΣ, ΝΕΟΥ ΣΙΔΗΡΟΧΩΡΙΟΥ, ΞΑΝΘΗΣ, ΟΡΕΙΝΟΥ, ΣΑΠΩΝ, ΣΕΛΕΡΟΥ, ΣΩΣΤΟΥ, ΦΙΛΛΥΡΑΣ και ΧΡΥΣΟΥΠΟΛΗΣ) αλλά και όπου αλλού απαιτείται σύμφωνα με την παραπάνω μελέτη.</p>
ΦΟΡΕΙΣ	ΦΟΡΕΙΣ ΛΕΙΤΟΥΡΓΙΑΣ ΟΔΙΚΟΥ ΔΙΚΤΥΟΥ, ΓΓΠΠ, ΕΛΑΣ, ΑΠΟΚΕΝΤΡΩΜΕΝΗ

ΥΛΟΠΟΙΗΣΗΣ	ΔΙΟΙΚΗΣΗ ΜΑΚΕΔΟΝΙΑΣ – ΘΡΑΚΗΣ (Δ/ΝΣΕΙΣ ΠΟΛΙΤΙΚΗΣ ΠΡΟΣΤΑΣΙΑΣ), ΠΕΡΙΦΕΡΕΙΑ ΑΝΑΤΟΛΙΚΗΣ ΜΑΚΕΔΟΝΙΑΣ - ΘΡΑΚΗΣ, ΔΗΜΟΙ
ΕΙΔΟΣ ΜΕΤΡΟΥ	Μέτρα εκπαίδευσης/ ενημέρωσης
ΠΕΡΙΟΧΗ ΕΦΑΡΜΟΓΗΣ ΜΕΤΡΟΥ	Υδατικό Διαμέρισμα Θράκης Πλημμυρικές ζώνες που εμφανίζονται στους Χάρτες Επικινδυνότητας Πλημμύρας για T=100έτη και όπου αλλού απαιτείται σύμφωνα με την παραπάνω μελέτη
ΓΕΩΓΡΑΦΙΚΗ ΕΠΙΔΡΑΣΗ ΜΕΤΡΟΥ	ΖΔΥΚΠ GR12RAK0001
ΣΥΣΧΕΤΙΣΗ ΜΕ ΣΤΟΧΟΥΣ ΚΑΙ ΜΕΤΡΑ ΣΔΔΑΠ	--
ΣΥΣΧΕΤΙΣΗ ΜΕ ΚΛΙΜΑΤΙΚΗ ΑΛΛΑΓΗ	Υψηλή Υδάτινοι πόροι: Δράση 7. ΕΣΠΚΑ
ΙΕΡΑΡΧΗΣΗ ΜΕΤΡΟΥ	Βραχυπρόθεσμο
ΣΤΑΔΙΟ ΥΛΟΠΟΙΗΣΗΣ	Προτεινόμενο
ΚΟΣΤΟΣ ΜΕΤΡΟΥ	250.000,00
ΑΝΑΛΥΣΗ ΚΟΣΤΟΥΣ	Εκτίμηση βάσει ανθρωποαπασχόλησης και τιμές μονάδας Κώδικα Προεκτιμώμενων αμοιβών. Συμπεριλαμβάνονται κόστη για δράσεις ενημέρωσης

ΟΝΟΜΑ ΜΕΤΡΟΥ	Κωδικοποίηση Νομοθεσίας σε θέματα καθαρισμού και συντήρησης ρεμάτων - Κατάρτιση κανονισμού απαιτούμενων ενεργειών αποκατάστασης παροχευτικότητας κοίτης ρεμάτων, συντήρησης και διαχείρισης της παρόχθιας βλάστησης
ΚΩΔΙΚΟΣ ΜΕΤΡΟΥ	EL_12_44_23
ΦΥΣΗ ΜΕΤΡΟΥ	Δέσμη Παρεμβάσεων
ΤΥΠΟΣ ΜΕΤΡΟΥ (ΑΞΟΝΑΣ & ΤΥΠΟΣ ΔΡΑΣΗΣ ΔΚΠ)	Ετοιμότητα, M44
ΣΤΟΧΟΣ ΔΚΠ	Σ3
ΠΕΡΙΓΡΑΦΗ ΜΕΤΡΟΥ	<p>Το μέτρο περιλαμβάνει την κωδικοποίηση της νομοθεσίας σε θέματα καθαρισμού και συντήρησης ρεμάτων και την κατάρτιση Κανονισμού για τις περιοδικές ενέργειες καθαρισμού των υδατορεμάτων, συντήρησης και διαχείρισης της παρόχθιας βλάστησης.</p> <p>Η διαχείριση μιας παρόχθιας ζώνης με την επιθυμητή σύνθεση και την ενδεδειγμένη κατά χώρο διάταξη της βλάστησης συμβάλλει σημαντικά στην διατήρηση των υδάτινων σωμάτων σε καλή οικολογική κατάσταση ενώ παράλληλα εξασφαλίζεται και ο έλεγχος των πλημμυρών.</p> <p>Ο καθαρισμός των υδατορεμάτων θα πρέπει να γίνεται εκεί που είναι απολύτως απαραίτητο, με τρόπο που να μην υπάρχει σύγκρουση με τους στόχους των Σχεδίων Διαχείρισης Λεκανών Απορροής της Οδηγίας 2000/60/ΕΚ (καθαρισμός με μέσα που να μην προκαλούν καταστροφή στο ποτάμιο οικοσύστημα).</p>

Ο Κανονισμός αυτός θα περιλαμβάνει και θα καθορίσει:

- τον φορέα υλοποίησης
- τον χρόνο διενέργειας του καθαρισμού
- τη συχνότητα καθαρισμού
- την μέθοδο υλοποίησης καθαρισμού
- τη θέση που θα γίνεται ο καθαρισμός
- τον καθορισμό χώρων απόθεσης των υλικών καθαρισμού ή την εκμετάλλευσή τους (παραγωγή βιομάζας ή πώληση δασικών προϊόντων)
- τη διαδικασία που πρέπει να τηρείται (περιβαλλοντικές αδειοδοτήσεις ή ενημέρωση αρχών)
- αναλυτικές οδηγίες για τον ενδεδειγμένο χειρισμό της παράχθιας βλάστησης στα διάφορα τμήματα του υδρογραφικού δικτύου (μικρά ορεινά ρέματα, παραπόταμοι, και μεγάλοι ποταμοί σε πλημμυρικά πεδία).
- οδηγό με βέλτιστες πρακτικές διαχείρισης
- τον μηχανισμό κάλυψης του κόστους
- την μεθοδολογία τήρησης αρχείου καταχώρησης των πραγματοποιηθέντων παρεμβάσεων

Στόχος του ανωτέρω κανονισμού είναι κάθε φορέας που έχει στην αρμοδιότητά του την ευθύνη της εκτέλεσης και συντήρησης αντιπλημμυρικών έργων σε υδάτινα σώματα να συντάσσει, με βάση τον προτεινόμενο Κανονισμό, ένα πενταετές ή δεκαετές διαχειριστικό σχέδιο για τον χειρισμό της βλάστησης και τον καθαρισμό της κοίτης από φερτές ύλες μπάζα, απορρίμματα κλπ. Το σχέδιο θα προγραμματίζει χειρισμούς με στόχους συμβατούς και με τις δύο οδηγίες 2000/60/ΕΚ και 2007/60/ΕΚ. Θα προϋπολογίζει τις δαπάνες και τις πηγές χρηματοδότησης αλλά και τα τυχόν έσοδα που μπορεί να προκύψουν από δασικά προϊόντα ή βιομάζα. Το διαχειριστικό σχέδιο θα υποβάλλεται σε όλες τις εμπλεκόμενες υπηρεσίες για την λήψη όλων των αδειοδοτήσεων (άδειες υλοτομίας, έγκριση επέμβασης, περιβαλλοντικές αδειοδοτήσεις κλπ) έτσι ώστε οι προγραμματιζόμενες εργασίες να εκτελούνται χωρίς καθυστερήσεις και περιττές γραφειοκρατικές διατυπώσεις. Είναι πολύ σημαντικό να υπάρχουν σαφείς οδηγίες και εγκύκλιες διαταγές προς τις αρμόδιες υπηρεσίες για το υφιστάμενο νομικό πλαίσιο επέμβασης σε κοίτες ρεμάτων και ποταμών ώστε να γνωρίζουν με βεβαιότητα ποιες ενέργειες πρέπει να γίνουν.

Για παράδειγμα ένα σοβαρό θέμα που προκύπτει είναι η εμπλοκή της Δασικής Υπηρεσίας στην έγκριση επέμβασης για τον χειρισμό της βλάστησης που αναπτύσσεται εντός πεδινών αντιπλημμυρικών έργων ποταμών και στραγγιστικών τάφρων. Το θέμα έχει αντιμετωπιστεί μερικώς με το εδάφιο η' παρ. 6, αρθ. 3 του Ν. 998/79 με το οποίο εξαιρούνται από το δασικό χαρακτήρα οι ζώνες των αποστραγγιστικών δικτύων χωρίς όμως να είναι ξεκάθαρο εάν σε αυτές τις ζώνες υπάγονται και οι ζώνες κατάληψης των στραγγιστικών και αντιπλημμυρικών έργων όπως ορίζονται στο ΝΔ 497/1974 (ΦΕΚ 203Α).

Προς υποβοήθηση της σύνταξης του Κανονισμού και των διαχειριστικών σχεδίων, η Γενική Διεύθυνση Δασών και Δασικού Περιβάλλοντος του ΥΠΕΝ θα στείλει σαφείς οδηγίες στις δασικές υπηρεσίες για την αντιμετώπιση του θέματος του καθαρισμού της βλάστησης σε ρέματα και ποτάμια διευθετημένων ή μη έτσι ώστε να μην υπάρχουν ασάφειες.

ΦΟΡΕΙΣ

ΥΠΕΝ, ΥΠΟΥΡΓΕΙΟ ΕΣΩΤΕΡΙΚΩΝ, ΥΠΟΥΡΓΕΙΟ ΟΙΚΟΝΟΜΙΚΩΝ

ΥΛΟΠΟΙΗΣΗΣ	
ΕΙΔΟΣ ΜΕΤΡΟΥ	Νομοθετικές/Διοικητικές Ρυθμίσεις
ΠΕΡΙΟΧΗ ΕΦΑΡΜΟΓΗΣ ΜΕΤΡΟΥ	Υδατικό Διαμέρισμα Θράκης
ΓΕΩΓΡΑΦΙΚΗ ΕΠΙΔΡΑΣΗ ΜΕΤΡΟΥ	Υδατικό Διαμέρισμα Θράκης
ΣΥΣΧΕΤΙΣΗ ΜΕ ΣΤΟΧΟΥΣ ΚΑΙ ΜΕΤΡΑ ΣΔΛΑΠ	ΝΑΙ Συσχέτιση με τα μέτρα M12B0904, M12Σ0704, M12Σ0705 & M12Σ0706
ΣΥΣΧΕΤΙΣΗ ΜΕ ΚΛΙΜΑΤΙΚΗ ΑΛΛΑΓΗ	Υψηλή Υδάτινοι Πόροι: Δράση 2. ΕΣΠΚΑ
ΙΕΡΑΡΧΗΣΗ ΜΕΤΡΟΥ	Βραχυπρόθεσμο
ΣΤΑΔΙΟ ΥΛΟΠΟΙΗΣΗΣ	Προτεινόμενο
ΚΟΣΤΟΣ ΜΕΤΡΟΥ	0,00
ΑΝΑΛΥΣΗ ΚΟΣΤΟΥΣ	Μηδενικό κόστος δεδομένου ότι εκτιμάται ότι εντάσσεται στην συνήθη λειτουργία της Διοίκησης

ΟΝΟΜΑ ΜΕΤΡΟΥ	Ενίσχυση της τεχνικής, οργανωτικής και διοικητικής ικανότητας εμπλεκόμενων φορέων σε θέματα αντιπλημμυρικής προστασίας
ΚΩΔΙΚΟΣ ΜΕΤΡΟΥ	EL_12_44_24
ΦΥΣΗ ΜΕΤΡΟΥ	Δέσμη Παρεμβάσεων
ΤΥΠΟΣ ΜΕΤΡΟΥ (ΑΞΟΝΑΣ & ΤΥΠΟΣ ΔΡΑΣΗΣ ΔΚΠ)	Ετοιμότητα, M44
ΣΤΟΧΟΣ ΔΚΠ	Σ3
ΠΕΡΙΓΡΑΦΗ ΜΕΤΡΟΥ	<p>Το μέτρο αποσκοπεί στην ενίσχυση της τεχνικής, οργανωτικής και διοικητικής ικανότητας των εμπλεκόμενων φορέων [Υπουργεία, ΕΓΥ, ΓΓΠΠ, Αποκεντρωμένη Διοίκηση (Δ/νσεις Υδάτων, Δ/νσεις Πολιτικής Προστασίας κλπ) Περιφέρειες, Δήμοι, Φορείς άμεσης ανταπόκρισης (ΕΛΑΣ, ΠΣ κλπ.)] σε θέματα αντιπλημμυρικής προστασίας σε όλες τις φάσεις διαχείρισης του κινδύνου πλημμυρών πρόληψη, προστασία, ετοιμότητα και αποκατάσταση εντός των ΖΔΥΚΠ.</p> <p>Το μέτρο ενδεικτικά θα περιλαμβάνει τα ακόλουθα:</p> <p>α) εκπαίδευση προσωπικού και επιμορφωτικές δράσεις (πχ για την συλλογή, επεξεργασία, καταχώρηση, ενημέρωση στοιχείων πλημμυρικών συμβάντων, τεχνικών έργων αντιπλημμυρικής προστασίας, υδρομετεωρολογικών δεδομένων και ενημέρωση του Εθνικού Μητρώου Πλημμυρικών Συμβάντων (ΕΜΠΣ).</p> <p>β) προμήθεια εξοπλισμού γραφείου και πεδίου, καθώς και λογισμικών</p> <p>γ) προμήθεια οχημάτων και μηχανημάτων</p>
ΦΟΡΕΙΣ ΥΛΟΠΟΙΗΣΗΣ	ΥΠΟΥΡΓΕΙΑ, ΕΓΥ, ΓΓΠΠ, ΑΠΟΚΕΝΤΡΩΜΕΝΗ ΔΙΟΙΚΗΣΗ ΜΑΚΕΔΟΝΙΑΣ - ΘΡΑΚΗΣ (Δ/ΝΣΕΙΣ ΠΟΛΙΤΙΚΗΣ ΠΡΟΣΤΑΣΙΑΣ κλπ), ΠΕΡΙΦΕΡΕΙΑ ΑΝΑΤΟΛΙΚΗΣ ΜΑΚΕΔΟΝΙΑΣ - ΘΡΑΚΗΣ, ΔΗΜΟΙ, ΦΟΡΕΙΣ ΑΜΕΣΗΣ ΑΝΤΑΠΟΚΡΙΣΗΣ (ΕΛΑΣ, ΠΣ κλπ.)

ΕΙΔΟΣ ΜΕΤΡΟΥ	Μέτρα εκπαίδευσης/ ενημέρωσης
ΠΕΡΙΟΧΗ ΕΦΑΡΜΟΓΗΣ ΜΕΤΡΟΥ	Υδατικό Διαμέρισμα Θράκης
ΓΕΩΓΡΑΦΙΚΗ ΕΠΙΔΡΑΣΗ ΜΕΤΡΟΥ	ΖΔΥΚΠ GR12RAK0001
ΣΥΣΧΕΤΙΣΗ ΜΕ ΣΤΟΧΟΥΣ ΚΑΙ ΜΕΤΡΑ ΣΔΔΑΠ	--
ΣΥΣΧΕΤΙΣΗ ΜΕ ΚΛΙΜΑΤΙΚΗ ΑΛΛΑΓΗ	Υψηλή Υδάτινοι Πόροι: Δράση 7. ΕΣΠΚΑ
ΙΕΡΑΡΧΗΣΗ ΜΕΤΡΟΥ	Μεσοπρόθεσμο
ΣΤΑΔΙΟ ΥΛΟΠΟΙΗΣΗΣ	Προτεινόμενο
ΚΟΣΤΟΣ ΜΕΤΡΟΥ	--
ΑΝΑΛΥΣΗ ΚΟΣΤΟΥΣ	Για την προμήθεια εξοπλισμού γραφείου και πεδίου, καθώς και λογισμικών, την προμήθεια οχημάτων και μηχανημάτων θα πρέπει να προηγηθεί ανάλυση αναγκών

10.3.4 Μέτρα Αποκατάστασης

ΟΝΟΜΑ ΜΕΤΡΟΥ	Αποκατάσταση γεωργικών εκμεταλλεύσεων από φυσικές καταστροφές
ΚΩΔΙΚΟΣ ΜΕΤΡΟΥ	EL_12_51_25
ΦΥΣΗ ΜΕΤΡΟΥ	Δέσμη Παρεμβάσεων
ΤΥΠΟΣ ΜΕΤΡΟΥ (ΑΞΟΝΑΣ & ΤΥΠΟΣ ΔΡΑΣΗΣ ΔΚΠ)	Αποκατάσταση, M51
ΣΤΟΧΟΣ ΔΚΠ	Σ4
ΠΕΡΙΓΡΑΦΗ ΜΕΤΡΟΥ	<p>Το μέτρο M05 του ΠΑΑ 2014-2020 «Αποκατάσταση του δυναμικού γεωργικής παραγωγής που έχει πληγεί από φυσικές καταστροφές και καταστροφικά συμβάντα, και ανάληψη κατάλληλων προληπτικών δράσεων», αποτελεί εργαλείο για την επαναφορά του παραγωγικού δυναμικού ή/και της εκμετάλλευσης στην προ της ζημίας κατάσταση, χωρίς σοβαρές, μη αναστρέψιμες επιπτώσεις στο εισόδημα του γεωργού ή κτηνοτρόφου, καθώς και στην πρόληψη τέτοιων ζημιών, συμβάλλοντας έμμεσα στην ανταγωνιστικότητα της γεωργίας.</p> <p>Η ενίσχυση χορηγείται με τη μορφή επιχορήγησης και το ύψος της υπολογίζεται ως ποσοστό των επιλέξιμων δαπανών. Η στήριξη παρέχεται σε φυσικά ή νομικά πρόσωπα με την ιδιότητα του ενεργού γεωργού, Οι βασικές αρχές των κριτηρίων επιλογής αφορούν μεταξύ άλλων:</p> <ul style="list-style-type: none"> • Στη συχνότητα των φυσικών φαινομένων, δυσμενών καιρικών συνθηκών και καταστροφικών συμβάντων, με προτεραιότητα στις περιοχές, όπου παρατηρείται συστημικός κίνδυνος • Στην αξία του παραγόμενου προϊόντος, με προτεραιότητα στις μεγαλύτερες αξίες παραγωγής • Στον επαγγελματία αγρότη • Στη συλλογικότητα των επενδύσεων πρόληψης σε μια δεδομένη περιοχή <p>Απαιτείται εξειδίκευση του συστημικού κινδύνου, με τρόπο ώστε να καλύπτει χωρικά τις πλημμύρες με αυξημένη συχνότητα εμφάνισης, σε ότι αφορά το ποσοστό αποζημίωσης. Η εξειδίκευση αυτή θα γίνει από τους φορείς υλοποίησης του μέτρου (ΕΥΔ ΠΑΑ & ΕΛΓΑ) στα πλαίσια έκδοσης της ΚΥΑ του προγράμματος. Συνιστάται επίσης η αποτύπωση στο πεδίο των χαρακτηριστικών της πλημμύρας (βάθη νερού και έκταση κατάκλυσης), από τις επιτροπές εκτίμησης και καταγραφής των ζημιών.</p>
ΦΟΡΕΙΣ ΥΛΟΠΟΙΗΣΗΣ	ΕΥΔ ΠΑΑ/ ΥΠΑΑΤ/ ΕΛΓΑ.
ΕΙΔΟΣ ΜΕΤΡΟΥ	Μέτρα οικονομικού χαρακτήρα
ΠΕΡΙΟΧΗ ΕΦΑΡΜΟΓΗΣ ΜΕΤΡΟΥ	Υδατικό Διαμέρισμα Θράκης
ΓΕΩΓΡΑΦΙΚΗ ΕΠΙΔΡΑΣΗ ΜΕΤΡΟΥ	Υδατικό Διαμέρισμα Θράκης
ΣΥΣΧΕΤΙΣΗ ΜΕ ΣΤΟΧΟΥΣ ΚΑΙ ΜΕΤΡΑ ΣΔΛΑΠ	--
ΣΥΣΧΕΤΙΣΗ ΜΕ ΚΛΙΜΑΤΙΚΗ	Μέση

ΑΛΛΑΓΗ	
ΙΕΡΑΡΧΗΣΗ ΜΕΤΡΟΥ	Βραχυπρόθεσμο
ΣΤΑΔΙΟ ΥΛΟΠΟΙΗΣΗΣ	Σε εξέλιξη
ΚΟΣΤΟΣ ΜΕΤΡΟΥ	400.000,00
ΑΝΑΛΥΣΗ ΚΟΣΤΟΥΣ	Κοστολογείται μόνο το μέρος της δαπάνης που σχετίζεται με πρόληψη και αποκατάσταση από πλημμύρες στους συγκεκριμένους δικαιούχους. Προκύπτει από επιμερισμό ετήσιου μεσοσταθμικού κόστους αποζημιώσεων

ΟΝΟΜΑ ΜΕΤΡΟΥ	Αναβάθμιση/ Δημιουργία μηχανισμού αποτίμησης ζημιών και αποζημιώσεων στα κτίρια, λόγω πλημμύρας
ΚΩΔΙΚΟΣ ΜΕΤΡΟΥ	EL_12_53_26
ΦΥΣΗ ΜΕΤΡΟΥ	Δέσμη Παρεμβάσεων
ΤΥΠΟΣ ΜΕΤΡΟΥ (ΑΞΟΝΑΣ & ΤΥΠΟΣ ΔΡΑΣΗΣ ΔΚΠ)	Αποκατάσταση, Μ53
ΣΤΟΧΟΣ ΔΚΠ	Σ4
ΠΕΡΙΓΡΑΦΗ ΜΕΤΡΟΥ	<p>Οι ζημιές αφορούν σε κτιριακές εγκαταστάσεις, οικιακό εξοπλισμό, μηχανολογικό εξοπλισμό, πρώτες ύλες, και εμπορεύματα, ανήκοντα σε κατοικίες, βιομηχανικές και βιοτεχνικές μονάδες, εμπορικά καταστήματα και άλλες επιχειρήσεις (εκτός πρωτογενούς τομέα) στην περιοχή πλημμύρας.</p> <p>Το μέτρο αποσκοπεί στην ολοκληρωμένη και συστηματική περιγραφή των απαιτούμενων δράσεων που θα εφαρμόζονται σε περίπτωση πλημμύρας τόσο για την καταγραφή και αποτίμηση των ζημιών, όσο για την αποτίμηση των αποζημιώσεων, από το σύνολο των εμπλεκόμενων φορέων. Το μέτρο περιλαμβάνει :</p> <p>(α) Διερεύνηση της σημερινής κατάστασης καταγραφής των ζημιών και αποτίμησης των αποζημιώσεων σε περιπτώσεις πλημμύρας, εντοπισμός προβλημάτων και προτάσεις βελτίωσης του μηχανισμού καταγραφής και απόδοσης των αποζημιώσεων.</p> <p>(β) Καθορισμό αρμοδιοτήτων εμπλεκόμενων φορέων και ρύθμιση αρμοδιοτήτων.</p>
ΦΟΡΕΙΣ ΥΛΟΠΟΙΗΣΗΣ	ΥΠΥΜΕ /ΓΔΔΕΦΚ, ΥΠΟΥΡΓΕΙΟ ΕΣΩΤΕΡΙΚΩΝ ΚΑΙ ΔΙΟΙΚΗΤΙΚΗΣ ΑΝΑΣΥΓΚΡΟΤΗΣΗΣ, ΥΠΟΥΡΓΕΙΟ ΟΙΚΟΝΟΜΙΑΣ - ΑΝΑΠΤΥΞΗΣ ΚΑΙ ΤΟΥΡΙΣΜΟΥ, ΥΠΟΥΡΓΕΙΟ ΟΙΚΟΝΟΜΙΚΩΝ, ΠΕΡΙΦΕΡΕΙΑ ΑΝΑΤΟΛΙΚΗΣ ΜΑΚΕΔΟΝΙΑΣ – ΘΡΑΚΗΣ, ΔΗΜΟΙ
ΕΙΔΟΣ ΜΕΤΡΟΥ	Μέτρα οικονομικού χαρακτήρα
ΠΕΡΙΟΧΗ ΕΦΑΡΜΟΓΗΣ ΜΕΤΡΟΥ	Υδατικό Διαμέρισμα Θράκης
ΓΕΩΓΡΑΦΙΚΗ ΕΠΙΔΡΑΣΗ ΜΕΤΡΟΥ	Υδατικό Διαμέρισμα Θράκης
ΣΥΣΧΕΤΙΣΗ ΜΕ ΣΤΟΧΟΥΣ ΚΑΙ ΜΕΤΡΑ ΣΔΛΑΠ	--

ΣΥΣΧΕΤΙΣΗ ΜΕ ΚΛΙΜΑΤΙΚΗ ΑΛΛΑΓΗ	Μέση
ΙΕΡΑΡΧΗΣΗ ΜΕΤΡΟΥ	Βραχυπρόθεσμο
ΣΤΑΔΙΟ ΥΛΟΠΟΙΗΣΗΣ	Προτεινόμενο
ΚΟΣΤΟΣ ΜΕΤΡΟΥ	0,00
ΑΝΑΛΥΣΗ ΚΟΣΤΟΥΣ	Μηδενικό κόστος εφ' όσον μπορεί να αξιοποιηθεί υφιστάμενο προσωπικό των Περιφερειών.

ΟΝΟΜΑ ΜΕΤΡΟΥ	Προσδιορισμός θέσεων δανειοθαλάμων λήψης υλικών αποκατάστασης/ συντήρησης αναχωμάτων σε περιπτώσεις έκτακτης ανάγκης
ΚΩΔΙΚΟΣ ΜΕΤΡΟΥ	EL_12-53-27
ΦΥΣΗ ΜΕΤΡΟΥ	Δέσμη Παρεμβάσεων
ΤΥΠΟΣ ΜΕΤΡΟΥ (ΑΞΟΝΑΣ & ΤΥΠΟΣ ΔΡΑΣΗΣ ΔΚΠ)	Αποκατάσταση (M53)
ΣΤΟΧΟΣ ΔΚΠ	Σ3, Σ4
ΠΕΡΙΓΡΑΦΗ ΜΕΤΡΟΥ	<p>Η αποκατάσταση των ζημιών στα αντιπλημμυρικά αναχώματα μετά από πλημμυρικά επεισόδια, καθυστερεί λόγω της ανάγκης ολοκλήρωσης χρονοβόρων διοικητικών διαδικασιών προκειμένου οι υπηρεσίες να μπορέσουν να εκτελέσουν τα έργα αποκατάστασης (αδειοδοτήσεις, κλπ.). Συχνά απαιτείται η προσφυγή σε έκτακτες διαδικασίες (όπως έκδοση Πράξεων Νομοθετικού Περιεχομένου) προκειμένου να καταστεί δυνατή η ολοκλήρωση των αποκαταστάσεων προ της επόμενης πλημμυρικής περιόδου. Με το συγκεκριμένο μέτρο, παρέχεται ένας μόνιμος μηχανισμός που απαλλάσσει από την ανάγκη να καθορίζεται κάθε φορά εκ νέου το πλαίσιο στο οποίο θα γίνουν οι αναγκαίες παρεμβάσεις για την αποκατάσταση της αντιπλημμυρικής προστασίας.</p> <p>Το μέτρο αφορά στην ενίσχυση ετοιμότητας των αρμόδιων υπηρεσιών για την άμεση αποκατάσταση των ζημιών σε αντιπλημμυρικά αναχώματα σε περιπτώσεις έκτακτης ανάγκης, παρέχοντας ένα μόνιμο διοικητικό και θεσμικό πλαίσιο που αίρει την ανάγκη προσφυγής σε έκτακτες διαδικασίες για την εκτέλεση των απαραίτητων έργων. Το μέτρο ενδεικτικά περιλαμβάνει τα ακόλουθα:</p> <p>(α) προσδιορισμό κατάλληλων θέσεων δανειοθαλάμων, (β) οικολογική αξιολόγηση ανά περιοχή με έμφαση στους τύπους φυσικών οικοτόπων (δομή, κατάσταση διατήρησης), στα είδη χλωρίδας (ποώδη, θαμνώδη και δενδρώδη με έμφαση στα δενδρώδη σε καλή κατάσταση διατήρησης) και στα ενδιαιτήματα ειδών πανίδας, (γ) γεωτεχνικό έλεγχο καταλληλότητας υλικών, (δ) καθορισμό απολήψιμων ποσοτήτων (ε) προσδιορισμό μεθόδου επέμβασης, καθώς και τα μέτρα αποκατάστασης του περιβάλλοντος μετά το τέλος της αμοληψίας και (στ) λοιπές ενέργειες/μελέτες που απαιτούνται για την οριστικοποίηση και την αδειοδότηση των θέσεων.</p>

	Στόχος του μέτρου είναι η διαχείριση της στερεοπαροχής και η ρύθμιση της απόληψης υλικών από την κοίτη ρεμάτων και ποταμών με τρόπο ώστε αφενός να διαφυλάσσεται η αειφόρος εκμετάλλευση αυτού του πόρου και αφετέρου να εξασφαλίζεται η μέγιστη δυνατή προστασία στα οικοσυστήματα που αναπτύσσονται στα σχετικά υδάτινα σώματα και να εξασφαλίζεται η προστασία των ακτών από διάβρωση.
ΦΟΡΕΙΣ ΥΛΟΠΟΙΗΣΗΣ	ΠΕΡΙΦΕΡΕΙΑ ΑΝΑΤΟΛΙΚΗΣ ΜΑΚΕΔΟΝΙΑΣ - ΘΡΑΚΗΣ
ΕΙΔΟΣ ΜΕΤΡΟΥ	Τεχνικά μέτρα Αντιπλημμυρικής Προστασίας
ΠΕΡΙΟΧΗ ΕΦΑΡΜΟΓΗΣ ΜΕΤΡΟΥ	ΖΔΥΚΠ GR12RAK0001
ΓΕΩΓΡΑΦΙΚΗ ΕΠΙΔΡΑΣΗ ΜΕΤΡΟΥ	ΖΔΥΚΠ GR12RAK0001
ΣΥΣΧΕΤΙΣΗ ΜΕ ΣΤΟΧΟΥΣ ΚΑΙ ΜΕΤΡΑ ΣΔΛΑΠ	ΝΑΙ Συσχέτιση με το μέτρο M12B0905
ΣΥΣΧΕΤΙΣΗ ΜΕ ΚΛΙΜΑΤΙΚΗ ΑΛΛΑΓΗ	Μέση
ΙΕΡΑΡΧΗΣΗ ΜΕΤΡΟΥ	Μεσοπρόθεσμο
ΣΤΑΔΙΟ ΥΛΟΠΟΙΗΣΗΣ	Προτεινόμενο
ΚΟΣΤΟΣ ΜΕΤΡΟΥ	400.000,00
ΑΝΑΛΥΣΗ ΚΟΣΤΟΥΣ	Εκτίμηση βάσει ανθρωποαπασχόλησης και τιμές μονάδας Κώδικα Προεκτιμώμενων αμοιβών

10.4 Αξιολόγηση οικονομικής αποτελεσματικότητας μέτρων

10.4.1 Εισαγωγή

Η αξιολόγηση των μέτρων γίνεται μέσω της εκτίμησης της οικονομικής αποτελεσματικότητάς τους.

Η οικονομική αποτελεσματικότητα μετρά ποιο πακέτο μέτρων επιτυγχάνει περιορισμό της ζημίας (όφελος) από την πλημμύρα με το μικρότερο κόστος.

Στην περίπτωση του Υδατικού Διαμερίσματος που μελετάται, όλα τα προτεινόμενα μέτρα είναι συμπληρωματικά καθένα όλων των άλλων και δεν τίθεται θέμα επιλογής ενός μέτρου με υψηλό δείκτη αποτελεσματικότητας κόστους, αντί κάποιου άλλου, με χαμηλό δείκτη.

Συνεπώς, η ανάλυση αποτελεσματικότητας κόστους που γίνεται στο παρόν ΣΔΚΠ έχει νόημα κυρίως ως ένδειξη χρονικής προτεραιότητας για την υλοποίηση των μέτρων, λαμβάνοντας υπόψη και τη στενότητα των χρηματοδοτικών πόρων η οποία επιβάλλει την άμεση προώθηση μέτρων υψηλού δείκτη αποτελεσματικότητας κόστους.

Το όφελος ενός μέτρου είναι ο περιορισμός της ζημίας από την πλημμύρα όπως αυτή προσδιορίζεται από τον δείκτη πιθανής ζημίας που έχει υπολογιστεί στο 1^ο Στάδιο του Σχεδίου Διαχείρισης Κινδύνων Πλημμύρας (Κατάρτιση Χαρτών Επικινδυνότητας και Χαρτών Κινδύνων Πλημμύρας)⁷. Υπολογίζεται λαμβάνοντας υπόψη την επίδραση του μέτρου στην αντιμετώπιση της πιθανής ζημίας. Η επίδραση του μέτρου υπολογίζεται με εκτίμηση του βαθμού αντιμετώπισης των επιπτώσεων της πλημμύρας από το μέτρο, στις επηρεαζόμενες μεταβλητές, όπως ο θιγόμενος πληθυσμός, οι οικονομικές δραστηριότητες κλπ.

Στο όφελος κάθε μέτρου προσμετρώνται οι εξής παράμετροι:

- Ο άξονας δράσης στον οποίο εντάσσεται το μέτρο. Οι άξονες δράσεις στους οποίους εντάσσονται τα μέτρα είναι: πρόληψης, προστασίας, ετοιμότητας, αποκατάστασης. Η λογική είναι ότι, *ceteris paribus*, είναι προτιμότερα μέτρα που προλαμβάνουν την ζημία από πλημμύρα, παρά μέτρα που αποκαθιστούν εκ των υστέρων τη ζημία, παρ' ότι και τα τελευταία είναι αναγκαία.
- Η σημασία του μέτρου, δηλαδή αν το μέτρο ικανοποιεί στόχους και άλλων Οδηγιών, κυρίως της Οδηγίας 2000/60/EK, πέραν των στόχων της Οδηγίας 2007/60/EK, αν βασίζεται σε φυσική διαχείριση των πλημμυρών, αν δεν έχει αρνητικές επιπτώσεις σε άλλους τομείς/δραστηριότητες (*non regrettable measures*), αν είναι προσαρμόσιμο και επεκτάσιμο, αν προστατεύει ευαίσθητους αποδέκτες με σημασία στην διαμόρφωση του κινδύνου πλημμύρας (π.χ. ευαίσθητες κοινωνικές υποδομές, ρυπογόνες μονάδες κλπ.).
- Η συσχέτιση του μέτρου με τους στόχους και τις δράσεις της Εθνικής Στρατηγικής για την Κλιματική Αλλαγή.
- Η εφαρμοσιμότητα του μέτρου. Εκτιμάται η δυνατότητα αποτελεσματικής εφαρμογής του μέτρου καθώς ορισμένα μέτρα αναμένεται να δημιουργούν κοινωνικές αντιθέσεις ή δυσκολίες εφαρμογής π.χ. θεσμικές ή διοικητικές.
- Ο χρόνος αποτελέσματος του μέτρου, που ισούται με τα έτη που αναμένονται ώστε να παράγει αποτέλεσμα.

⁷ 1^ο Στάδιο ΣΔΚΠ/ Τεύχος 8 (Χάρτες Κινδύνων Πλημμύρας)

Η οικονομική αποτελεσματικότητα ενός μέτρου είναι ο λόγος του οφέλους του μέτρου και του συνολικού κόστους του και ορίζεται ως:

$$O.A.M = A * \Delta.O.M / \Sigma.K.$$

όπου:

Ο.Α.Μ: Οικονομική Αποτελεσματικότητα Μέτρου

Δ.Ο.Μ.: Δείκτης Οφέλους του Μέτρου όπως προσδιορίστηκε παραπάνω.

Σ.Κ.: Συνολικό Κόστος του Μέτρου. Είναι το άθροισμα του ετήσιου κόστους επένδυσης και λειτουργίας του μέτρου.

Α: Μια επιλεγμένη σταθερά που δεν επηρεάζει το αποτέλεσμα της ταξινόμησης. Εφαρμόζεται μόνο για να προκύψουν εύκολα κατανοητοί δείκτες.

Αξιολογούνται όλα τα μέτρα που προτείνονται στο ΣΔΚΠ, τα οποία είτε προβλέπεται να υλοποιηθούν μέσα στο χρονικό ορίζοντα του σχεδίου, μέχρι το 2021, είτε πρόκειται να ξεκινήσουν να υλοποιούνται μέχρι το 2021.

10.4.2 Μεθοδολογική προσέγγιση

Στο παρόν κεφάλαιο αναλύονται όλα τα βήματα εφαρμογής της μεθοδολογίας υπολογισμού της οικονομικής αποτελεσματικότητας των μέτρων.

Για λόγους ευκολίας και κατανόησης των βημάτων της μεθοδολογικής προσέγγισης παρατίθεται παράλληλα πίνακας παραδείγματος υπολογισμού των δεικτών (επόμενος πίνακας).

Πίνακας 10.5: Δείκτες μεθοδολογίας και παράδειγμα υπολογισμού δεικτών μεθοδολογίας αποτελεσματικότητας κόστους

Κωδικός	Ένταξη μέτρου σε άξονα δράσης (ένδειξη "1" υποδεικνύει τον άξονα ένταξης του μέτρου και όχι συντελεστή αξιολόγησης)		Παράδειγμα μέτρων		
			M1	M2	M3
Δ1	Πρόληψη		1		
Δ2	Προστασία				
Δ3	Ετοιμότητα			1	
Δ4	Αποκατάσταση /Απολογισμός				1
Δείκτες ζημίας, κόστους και αποτελεσματικότητας κόστους					
Δ5	Δείκτης πιθανής ζημίας	Από ανάλυση τρωτότητας (άθροισμα για σύνολο περιοχών που καλύπτονται από το μέτρο)	250	250	250
Δ6	Επίδραση μέτρου στην αντιμετώπιση ζημίας	Συντελεστής στην κλίμακα 0%-95% με βήμα 5 εκατοστιαίων μονάδων (δηλ. 0%, 5%, 10%, 15% ... 95%), ανάλογα με το εκτιμώμενο ποσοστό κατά το οποίο θα συμβάλει το μέτρο στην	10%	50%	5%

Κωδικός	Ένταξη μέτρου σε άξονα δράσης (ένδειξη "1" υποδεικνύει τον άξονα ένταξης του μέτρου και όχι συντελεστή αξιολόγησης)		Παράδειγμα μέτρων		
			M1	M2	M3
		αντιμετώπιση της ζημίας			
Δ7	Δείκτης οφέλους από περιορισμό ζημίας	Δ5 x Δ6	25	125	12.5
Δ8.1	Βαρύτητα ανάλογα με άξονα ένταξης μέτρου	Βάσει πίνακα βαρών ανάλογα με ένταξη μέτρου σε άξονα	0.4	0.2	0.1
Δ8.2	Σημασία μέτρου	Βαρύτητα ανάλογα με τη σημασία του μέτρου με δυνατές τιμές 0.5 (μεγάλη σημασία), 0.35 (ενδιάμεση σημασία), 0.25 (μικρή σημασία)	0.5	0.35	0.25
Δ8.3	Συντελεστής κλιματικής αλλαγής	Βαρύτητα ανάλογα με τη συσχέτιση του μέτρου με τους στόχους και τις δράσεις της Εθνικής Στρατηγικής για την Κλιματική Αλλαγή. Δύναται να λαμβάνει τις εξής τιμές: 1 (συσχετίζεται με τους στόχους και τις δράσεις της Εθνικής Στρατηγικής για την Κλιματική Αλλαγή), 0.5 (δεν συσχετίζεται με στόχους και τις δράσεις της Εθνικής Στρατηγικής για την Κλιματική Αλλαγή)	1	0.5	0.5
Δ9	Δ7 προσαρμοσμένος με τους δείκτες Δ8.1, Δ8.2, Δ8.3	Δ7 x Δ8.1 x Δ8.2 x Δ8.3	5	4.375	0.156
Δ10	Συντελεστής εφαρμοσιμότητας	Συντελεστής στην κλίμακα 20%-100% με βήμα 20 εκατοστιαίες μονάδες (δηλ. 20%, 40%, 60%, ... 100%). Εκτίμηση των Μελετητών ανάλογα με την πιθανότητα αντιμετώπισης προβλημάτων διοικητικής ή θεσμικής δυσκολίας ή κοινωνικής αποδοχής.	20%	40%	80%
Δ11	Δ9 προσαρμοσμένος με τον δείκτη Δ10	Δ9 x Δ10	1	1.75	0.125

Κωδικός	Ένταξη μέτρου σε άξονα δράσης (ένδειξη "1" υποδεικνύει τον άξονα ένταξης του μέτρου και όχι συντελεστή αξιολόγησης)		Παράδειγμα μέτρων		
			M1	M2	M3
Δ12	Χρόνος αποτελέσματος	Έτη που αναμένεται να περάσουν μέχρι να μπορεί το μέτρο να παράγει αποτέλεσμα	5	10	1
Δ13	Κοινωνικός συντελεστής προεξόφλησης	Προτεινόμενος συντελεστής γενικής εφαρμογής	5%	5%	5%
Δ14	Δείκτης προεξόφλησης οφέλους	Βάσει των ετών και κοινωνικού συντελεστή προεξόφλησης = $(1+\Delta 13)^{\Delta 12}$	1.276	1.629	1.050
Δ15	Δ11 προεξοφλημένος στο έτος βάσης	$\Delta 11 / \Delta 14$	0.784	1.074	0.119
Δ16	Κόστος λειτουργίας τυπικού έτους €	Εκτίμηση μελετητικής ομάδας	15 000	30 000	28 000
Δ17	Κόστος αρχικής επένδυσης €	Εκτίμηση μελετητικής ομάδας		500 000	
Δ18	Συντελεστής ετησιοποίησης κόστους επένδυσης	Προτεινόμενος συντελεστής γενικής εφαρμογής	2.5%	2.5%	2.5%
Δ19	Ετησιοποιημένο κόστος επένδυσης €	$\Delta 17 \times \Delta 18$		12 500	
Δ20	Σύνολο ετησιοποιημένου κόστους €	$\Delta 16 + \Delta 19$	15 000	42 500	28 000
Δ21	Δείκτης αποτελεσματικότητας κόστους	$1\ 000\ 000 \times \Delta 15 / \Delta 20$	52	25	4

Βήμα 1. Χρησιμοποιούνται οι δείκτες Δ1-Δ4 για να υποδειχθεί σε ποιον από τους τέσσερις άξονες εντάσσεται το προτεινόμενο μέτρο: Πρόληψη, Προστασία, Ετοιμότητα, Αποκατάσταση/απολογισμός. Όπως αναφέρθηκε στο κεφάλαιο 10.4.1, η λογική είναι ότι, *ceteris paribus*, είναι προτιμότερα μέτρα που προλαμβάνουν την ζημία από πλημμύρα, παρά μέτρα που αποκαθιστούν εκ των υστέρων τη ζημία, παρ' ότι και τα τελευταία είναι αναγκαία. Οι προτεινόμενοι συντελεστές στάθμισης ανάλογα με τον άξονα παρουσιάζονται στον πίνακα που ακολουθεί και εισάγονται ως δείκτης Δ8.1. Κάθε μέτρο που εντάσσεται σε ένα άξονα παίρνει τον ίδιο συντελεστή στάθμισης με κάθε άλλο μέτρο του ίδιου άξονα.

Πίνακας 10.6: Βαρύτητα ανάλογα με τον άξονα δράσης που εντάσσεται το μέτρο

Άξονας Δράσης	Βαρύτητα
Πρόληψη	0.40
Προστασία	0.30
Ετοιμότητα	0.20
Αποκατάσταση /Απολογισμός	0.10
Σύνολο βαρών	1.00

Βήμα 2. Εισάγεται ο δείκτης **Δ5** «Δείκτης πιθανής ζημίας». Ο δείκτης αυτός υπολογίζεται με βάση τους Χάρτες αξιολόγησης πλημμυρικού κινδύνου⁸ για περίοδο επαναφοράς T=100 έτη (μέση πιθανότητα εμφάνισης), αθροίζοντας τις τιμές συνολικής επίπτωσης (με βάση τους Χάρτες Συνολικής Αποτίμησης Επιπτώσεων) για το σύνολο των περιοχών (τετραγώνων 500 x 500 m) που καλύπτονται από το μέτρο και που παρουσιάζουν κίνδυνο με σκορ μεγαλύτερο από 50 (δεν λαμβάνονται υπόψη τα κελιά με πολύ χαμηλό κίνδυνο).

Για παράδειγμα, ένα μέτρο που θα έχει εφαρμογή στο σύνολο του Υδατικού Διαμερίσματος, θα έχει Δ5 ίσο με το άθροισμα των σκορ επιπτώσεων όλων των επηρεαζόμενων τετραγώνων 500x500μ. στο Υδατικό Διαμέρισμα για περίοδο επαναφοράς T=100 έτη, μείον αυτών που λαμβάνουν τιμές μικρότερες από 50.

Βήμα 3. Εκτιμάται ο δείκτης **Δ6** «Επίδραση μέτρου στην αντιμετώπιση ζημίας» βάσει εκτιμήσεων της μελετητικής ομάδας. Η επίδραση του μέτρου είναι η εκτίμηση του βαθμού αντιμετώπισης των επιπτώσεων της πλημμύρας από το μέτρο στο εξεταζόμενο σενάριο πλημμύρας T=100, στις επηρεαζόμενες μεταβλητές όπως ο θιγόμενος πληθυσμός, οι οικονομικές δραστηριότητες κλπ. Λαμβάνει τιμές στην κλίμακα 5%-100%.

Βήμα 4. Υπολογίζεται ο **Δ7** «Δείκτης οφέλους από περιορισμό ζημίας» $\Delta 7 = \Delta 5 \times \Delta 6$.

Βήμα 5. Ανάλογα με τη φύση του μέτρου (π.χ. win-win μέτρα, μέτρα που εξυπηρετούν και τους στόχους της Οδηγίας 2000/60/ΕΚ ή δομικά μέτρα) ορίζεται ο δείκτης **Δ8.2** που αφορά στο βαθμό σημασίας του μέτρου, με τη λογική ότι μέτρα που ικανοποιούν στόχους και άλλων Οδηγιών, κυρίως της ΟΠΥ, πέραν των στόχων της ΔΚΠ (μέτρα win-win) ή μέτρα που βασίζονται σε φυσική διαχείριση των πλημμυρών, μέτρα που δεν έχουν αρνητικές επιπτώσεις σε άλλους τομείς/δραστηριότητες (non regrettable measures), που είναι προσαρμόσιμα και επεκτάσιμα, που προστατεύουν ευαίσθητους αποδέκτες με σημασία στη διαμόρφωση του κινδύνου πλημμύρας (π.χ. ευαίσθητες κοινωνικές υποδομές, ρυπογόνες μονάδες κλπ.) αποδίδουν συνολικά μεγαλύτερα οφέλη. Τα μέτρα αξιολογούνται ως εξής :

- Μέτρα που συμβάλλουν στην επίτευξη των στόχων της Οδηγίας 2000/60/ΕΚ, που ικανοποιούν και άλλες Κοινοτικές Οδηγίες και Πολιτικές και είναι πολλαπλού σκοπού (win-win) αξιολογούνται ως μεγάλης σημασίας (τιμή δείκτη 0.50).
- Μέτρα που είναι επεκτάσιμα και προσαρμόσιμα σε πιθανές αλλαγές, όπως και φυσικά μέτρα προστασίας αξιολογούνται ως ενδιάμεσης σημασίας (τιμή δείκτη 0.35).
- Δομικά μέτρα, συγκεκριμένου στόχου και ορίζοντα/αποτελεσματικότητας αξιολογούνται ως μικρής σημασίας (τιμή δείκτη 0.25).

⁸ 1^ο Στάδιο ΣΔΚΠ/ Τεύχος 8 (Χάρτες Κινδύνων Πλημμύρας)

- Βήμα 6. Αξιολογείται η συσχέτιση του μέτρου με τους στόχους και τις δράσεις της Εθνικής Στρατηγικής για την Κλιματική Αλλαγή. Η αξιολόγηση γίνεται με το δείκτη **Δ8.3** ως εξής:
- τα μέτρα που σχετίζονται με τους στόχους και τις δράσεις της Εθνικής Στρατηγικής για την Κλιματική Αλλαγή λαμβάνουν τιμές δείκτη 1.
 - τα μέτρα που δεν σχετίζονται με τους στόχους και τις δράσεις της Εθνικής Στρατηγικής για την Κλιματική Αλλαγή λαμβάνουν τιμές δείκτη 0.80.
- Βήμα 7. Υπολογίζεται ο **Δ9** ως ο Δ7 προσαρμοσμένος με τους δείκτες του άξονα ένταξης μέτρου (Δ8.1), του βαθμού σημασίας του μέτρου (Δ8.2) και της συσχέτισης του μέτρου με τους στόχους και τις δράσεις της Εθνικής Στρατηγικής για την κλιματική αλλαγή $\Delta 9 = \Delta 7 \times \Delta 8.1 \times \Delta 8.2 \times \Delta 8.3$. Η στάθμιση παράγει προτίμηση για μέτρα που εντάσσονται σε άξονα με μεγαλύτερη βαρύτητα (η στάθμιση συνεπάγεται ότι μεταξύ δύο μέτρων που έχουν το ίδιο κόστος και συμβάλουν στον ίδιο βαθμό στην αποτροπή ζημίας, προτιμώνται τα μέτρα που προλαμβάνουν την πλημμύρα και όχι αυτά που προστατεύουν από -ή που συνεπάγονται ετοιμότητα να αντιμετωπιστούν οι- συνέπειες πλημμύρας), μέτρα που αξιολογούνται ως μεγαλύτερης σημασίας και μέτρα μεγαλύτερης αποτελεσματικότητας σε συνθήκες κλιματικής αλλαγής.
- Βήμα 8. Εισάγεται ο **Δ10** «Συντελεστής εφαρμοσιμότητας» βάσει εκτίμησης της μελετητικής ομάδας, ανάλογα με την εκτιμώμενη δυνατότητα αποτελεσματικής εφαρμογής του μέτρου. Ορισμένα μέτρα αναμένεται να δημιουργούν κοινωνικές αντιθέσεις ή δυσκολίες εφαρμογής π.χ. διοικητικές, θεσμικές, και συνεπώς να επηρεάζεται η αποτελεσματικότητά τους. Ο συντελεστής εφαρμοσιμότητας εκτιμάται στην κλίμακα 20%-100% με βήμα 20 εκατοστιαίες μονάδες (δηλ. 20%, 40%, 60%, ... 100%). Όσο μεγαλύτερες δυσκολίες έχει ένα μέτρο ως προς την εφαρμογή του τόσο μικρότερο ποσοστό θα λαμβάνει.
- Βήμα 9. Υπολογίζεται ο **Δ11** ως ο Δ9 προσαρμοσμένος με τον συντελεστή εφαρμοσιμότητας $\Delta 11 = \Delta 9 \times \Delta 10$.
- Βήμα 10. Εισάγεται ο **Δ12** «Χρόνος αποτελέσματος» που ισούται με τα έτη που αναμένεται να περάσουν μέχρι να μπορεί το μέτρο να παράγει αποτέλεσμα.
- Βήμα 11. Ο **Δ13** «Κοινωνικός συντελεστής προεξόφλησης» χρησιμοποιείται για να αναχθούν σε ενιαία χρονική βάση οι υπολογισμοί συμβολής όλων των μέτρων στην αποτροπή ζημίας. Η λογική είναι ότι ένα μέτρο που έχει το ίδιο κόστος και συμβάλει ακριβώς το ίδιο στην αποτροπή ζημίας με ένα δεύτερο δεν έχει την ίδια αξία με αυτό εάν το ένα παράγει τα αποτελέσματα αποτροπής ζημίας μετά από παρέλευση διαφορετικού χρόνου. Εκείνο από τα δύο που παράγει αποτελέσματα νωρίτερα είναι προτιμότερο. Βάσει της εμπειρίας των μελετητών και της σχετικής βιβλιογραφίας της Ευρωπαϊκής Επιτροπής, ο «Κοινωνικός συντελεστής προεξόφλησης» προτείνεται ίσος με 5% με γενική εφαρμογή.
- Βήμα 12. Υπολογίζεται ο **Δ14** «Δείκτης προεξόφλησης οφέλους» ως συνάρτηση του χρόνου αποτελέσματος του μέτρου και του κοινωνικού συντελεστή προεξόφλησης $\Delta 14 = (1 + \Delta 13)^{\Delta 12}$.
- Βήμα 13. Υπολογίζεται ο **Δ15** ως ο Δ11 προεξοφλημένος στο έτος βάσης $\Delta 15 = \Delta 11 / \Delta 14$.
- Βήμα 14. Εισάγεται ο **Δ16** «Κόστος λειτουργίας τυπικού έτους €» βάσει εκτίμησης μελετητικής ομάδας. Μέτρα τα οποία εντάσσονται στη συνήθη λειτουργία της Διοίκησης δεν χρεώνονται με κόστος λειτουργίας. Όταν όμως προστίθενται νέες αρμοδιότητες, υπολογίζεται ετήσιο κόστος λειτουργίας.

- Βήμα 15. Εισάγεται ο **Δ17** «Κόστος αρχικής επένδυσης €» βάσει υφιστάμενων μελετών και εκτίμησης της μελετητικής ομάδας. Η αρχική επένδυση μπορεί να είναι είτε για «σκληρές» (π.χ. έργα δομικών κατασκευών, εξοπλισμός ή μηχανήματα), είτε για «ήπιες» (π.χ. ανάπτυξη νέας βάσης δεδομένων, σημαντική αρχική εκπαίδευση στελεχών για εφαρμογή μέτρου, διαμόρφωση πλατφόρμας και καμπάνιας ενημέρωσης κοινού) παρεμβάσεις.
- Βήμα 16. Ο Δ18 «Συντελεστής ετησιοποίησης κόστους επένδυσης» χρησιμοποιείται για να αναχθεί σε ετήσια βάση το κόστος αρχικής επένδυσης και να μπορεί να συνυπολογιστεί με το ετήσιο λειτουργικό κόστος, όπου εκτιμάται. Βάσει της εμπειρίας των μελετητών, δεδομένου ότι τα έργα αντιπλημμυρικής προστασίας είναι μεγάλης διάρκειας ζωής, ο «Συντελεστής ετησιοποίησης κόστους επένδυσης» προτείνεται ίσος με 2.5% με γενική εφαρμογή για όλες τις επενδύσεις⁹.
- Βήμα 17. Υπολογίζεται ο **Δ19**, «Ετησιοποιημένο κόστος επένδυσης €» $\Delta 19 = \Delta 17 \times \Delta 18$.
- Βήμα 18. Υπολογίζεται ο **Δ20** «Σύνολο ετησιοποιημένου κόστους €» $\Delta 20 = \Delta 16 + \Delta 19$.
- Βήμα 19. Υπολογίζεται ο **Δ21** «Δείκτης αποτελεσματικότητας κόστους» $\Delta 21 = 1\,000\,000 \times \Delta 15 / \Delta 20$. Ο πολλαπλασιασμός επί 1 000 000 γίνεται μόνο για να προκύψουν εύκολα κατανοητοί δείκτες. Χωρίς τον πολλαπλασιασμό, κατά κανόνα, οι δείκτες θα είχαν τη μορφή αριθμών με μηδενικό ακέραιο και πολλά δεκαδικά ψηφία. Ερμηνεύεται ως δείκτης αποτελέσματος ανά μονάδα διατιθέμενων πόρων.

Μέτρα με υψηλότερο δείκτη «αποτελεσματικότητας κόστους» είναι εκ πρώτης όψεως προτιμότερα. Με περιορισμένους διαθέσιμους πόρους, είναι λογικό να προτιμώνται μέτρα που έχουν μεγαλύτερη αποτελεσματικότητα ανά μονάδα διατιθέμενων πόρων. Όμως χρειάζεται πάντα δεύτερη θεώρηση, ώστε να μην ακυρώνονται δράσεις που έχουν ήδη δρομολογηθεί, παρόλο που ίσως δεν βρίσκονται υψηλά στην αξιολόγηση.

10.4.3 Αποτελέσματα εφαρμογής μεθοδολογίας οικονομικής αποτελεσματικότητας μέτρων

Στο ΥΔ Θράκης EL12 προτείνονται συνολικά 28 μέτρα, 7 από αυτά αφορούν την πρόληψη, 11 την προστασία, 7 την ετοιμότητα και 3 την αποκατάσταση (επόμενος πίνακας)

Πίνακας 10.7: Αριθμός μέτρων ανά άξονα δράσης στο ΥΔ Θράκης

Άξονας μέτρου	Αριθμός μέτρων
Πρόληψη	7
Προστασία	11
Ετοιμότητα	7
Αποκατάσταση	3
Σύνολο	28

Δίνεται ιδιαίτερη βαρύτητα στην προστασία από κίνδυνο πλημμύρας γι' αυτό και η πρόταση των μέτρων περιλαμβάνει την πλειοψηφία σε αυτόν τον άξονα.

⁹ Νοείται ότι ο δείκτης αυτός δεν έχει επίδραση σε μέτρα με μηδενικό κόστος. Επίσης, για τα μέτρα τα οποία δεν έχουν κατασκευαστικό χαρακτήρα εφαρμόζεται κατά παραδοχή, ο ίδιος συντελεστής 2.5% στο εκτιμώμενο κόστος αρχικής επένδυσης.

Το συνολικό κόστος αρχικής επένδυσης του προγράμματος μέτρων εκτιμάται στα 17.9 εκ. €. Τα μέτρα του άξονα προστασίας από την πλημμυρά έχουν το μεγαλύτερο μερίδιο στο συνολικό κόστος, περίπου 14.7 εκ. €. Τα υπόλοιπα 3.2 εκ. € αφορούν τους υπολοίπους τρεις άξονες (πρόληψη, ετοιμότητα και αποκατάσταση.)

Πίνακας 10.8: Αριθμός μέτρων ανά άξονα δράσης και συνολικό κόστος στο ΥΔ Θράκης

Άξονας μέτρου	Αριθμός μέτρων	Συνολικό κόστος αρχικής επένδυσης μέτρων €
Πρόληψη	7	1 550 000
Προστασία	11	14 715 000
Ετοιμότητα	7	860 000
Αποκατάσταση	3	800 000
Σύνολο	28	17 925 000

Από την εφαρμογή της προτεινόμενης μεθοδολογίας εκτίμησης της οικονομικής αποτελεσματικότητας των μέτρων βάσει του δείκτη αποτελεσματικότητας κόστους (επόμενος πίνακας), συμπεραίνονται τα εξής:

- Τα 5 από τα 28 μέτρα είναι μέτρα με μηδενικό κόστος υλοποίησης και επομένως υψηλό δείκτη αποτελεσματικότητας κόστους. Τα μέτρα αυτά αφορούν κυρίως νομοθετικές/ διοικητικές ρυθμίσεις, μη δομικές παρεμβάσεις, μέτρα εκπαίδευσης/ ενημέρωσης ή δράσεις που αφορούν τεχνικά μέτρα αντιπλημμυρικής προστασίας.
- Τα 2 από τα 28 είναι μέτρα με πολύ υψηλό κόστος (> 2 εκ. €) που αφορούν κυρίως τεχνικά έργα αντιπλημμυρικής προστασίας. Τα μέτρα αυτά έχουν χαμηλό δείκτη αποτελεσματικότητας κόστους.
- Τα υπόλοιπα 21 μέτρα είναι μέτρα με χαμηλό και ενδιάμεσο κόστος (< 2 εκ. €) και χαμηλό ή ενδιάμεσο δείκτη αποτελεσματικότητας. Τα μέτρα αυτά αφορούν κυρίως νομοθετικές/ διοικητικές ρυθμίσεις, μη δομικές παρεμβάσεις, μέτρα εκπαίδευσης/ ενημέρωσης ή δράσεις που αφορούν τεχνικά μέτρα αντιπλημμυρικής προστασίας.

Πίνακας 10.9: Ταξινόμηση μέτρων με βάση τον δείκτη αποτελεσματικότητας κόστους

ΟΝΟΜΑ ΜΕΤΡΟΥ	ΕΙΔΟΣ ΜΕΤΡΟΥ	ΔΕΙΚΤΗΣ ΑΠΟΤΕΛΕΣΜΑΤΙΚΟΤΗΤΑΣ
Ταμειυτήρες πολλαπλής σκοπιμότητας με συνιστώσα αντιπλημμυρικής προστασίας	Μη Δομικές Παρεμβάσεις	Μέτρα με μηδενικό κόστος και συνεπώς υψηλό δείκτη αποτελεσματικότητας κόστους
Ενσωμάτωση στα Εσωτερικά Σχέδια Έκτακτης Ανάγκης και στα ΣΑΤΑΜΕ επιπτώσεων και μέτρων προστασίας από Διαρροή ρύπων μετά από πλημμύρα βάσει των Χαρτών Κινδύνου	Μη Δομικές Παρεμβάσεις	
Κωδικοποίηση Νομοθεσίας σε θέματα καθαρισμού και συντήρησης ρεμάτων - Κατάρτιση κανονισμού απαιτούμενων ενεργειών αποκατάστασης παροχευτικότητας κοίτης ρεμάτων, συντήρησης και διαχείρισης της παρόχθιας βλάστησης	Νομοθετικές/ Διοικητικές ρυθμίσεις	
Ενίσχυση της τεχνικής, οργανωτικής και διοικητικής ικανότητας εμπλεκόμενων φορέων σε θέματα αντιπλημμυρικής προστασίας	Μέτρα εκπαίδευσης/ ενημέρωσης	
Αναβάθμιση/ Δημιουργία μηχανισμού αποτίμησης ζημιών και αποζημιώσεων στα κτίρια, λόγω πλημμύρας	Μέτρα οικονομικού χαρακτήρα	
Κατάρτιση γεωργών και κτηνοτρόφων σε πρακτικές μείωσης επιπτώσεων από τις πλημμύρες	Μέτρα εκπαίδευσης/ ενημέρωσης	
Σύνταξη νέων κανονισμών μελέτης έργων αποχέτευσης ομβρίων και αντιπλημμυρικής προστασίας	Νομοθετικές/ Διοικητικές ρυθμίσεις	7 305 263
Δημιουργία Εθνικού Μητρώου Πλημμυρικών Συμβάντων (ΕΜΠΣ) και ανάπτυξη σχετικής διαδραστικής πλατφόρμας στο διαδίκτυο	Πρόσκτηση, συμπλήρωση και βελτίωση πληροφοριών	3 608 215
Εκστρατείες ευαισθητοποίησης κοινού, τοπικών αρχών και κοινοτήτων, έναντι πλημμυρικού κινδύνου	Μέτρα εκπαίδευσης/ ενημέρωσης	2 959 864

ΟΝΟΜΑ ΜΕΤΡΟΥ	ΕΙΔΟΣ ΜΕΤΡΟΥ	ΔΕΙΚΤΗΣ ΑΠΟΤΕΛΕΣΜΑΤΙΚΟΤΗΤΑΣ
Επικαιροποίηση των Σχεδίων Έκτακτης Ανάγκης, και κωδικοποίηση έκτακτων ενεργειών αντιμετώπισης πλημμύρας/ Κατάρτιση Μνημονίου Ενεργειών σε τοπικό επίπεδο	Μη Δομικές Παρεμβάσεις	2 841 470
Αναδιάρθρωση και εκσυγχρονισμός δικτύου συλλογής μετεωρολογικών και υδρομετρικών δεδομένων	Πρόσκτηση, συμπλήρωση και βελτίωση πληροφοριών	2 337 684
Δημιουργία εθνικού μητρώου τεχνικών δεδομένων αντιπλημμυρικών έργων	Πρόσκτηση, συμπλήρωση και βελτίωση πληροφοριών	1 546 378
Παραγωγή Ψηφιακού Μοντέλου Εδάφους (DTM) πολύ υψηλής ακρίβειας	Πρόσκτηση, συμπλήρωση και βελτίωση πληροφοριών	1 309 103
Σύνταξη Στρατηγικών Σχεδίων (Master Plan) Έργων Αντιπλημμυρικής Προστασίας	Τεχνικά μέτρα Αντιπλημμυρικής Προστασίας	1 057 094
Ανάπτυξη Συστήματος Παρακολούθησης του Προγράμματος Μέτρων του Σχεδίου Διαχείρισης Κινδύνων Πλημμύρας	Μη Δομικές Παρεμβάσεις	1 025 061
Ανάπτυξη δράσεων για την αντιμετώπιση επιπτώσεων στους τομείς ύδρευσης και αποχέτευσης	Τεχνικά μέτρα Αντιπλημμυρικής Προστασίας	584 421
Ειδικές ρυθμίσεις για την αντιμετώπιση πλημμυρικών κινδύνων σε ιρλανδικές διαβάσεις	Μέτρα εκπαίδευσης/ ενημέρωσης	350 653
Αποκατάσταση γεωργικών εκμεταλλεύσεων από φυσικές καταστροφές	Μέτρα οικονομικού χαρακτήρα	310 114
Διαχειριστικά μέτρα χρήσεων γης σε λεκάνες απορροής χειμάρρων	Μέτρα περιβαλλοντικού χαρακτήρα	197 242
Αξιοποίηση υφιστάμενων έργων ταμείωσης για ανάσχεση πλημμυρικών παροχών	Μη Δομικές Παρεμβάσεις	191 474
Εκσυγχρονισμός και αποκατάσταση αποχετευτικών / αποστραγγιστικών δικτύων	Τεχνικά μέτρα Αντιπλημμυρικής Προστασίας	169 135
Πρώθηση πρακτικών ανάσχεσης των πλημμυρικών ροών και συγκράτησης φερτών υλικών, με	Τεχνικά μέτρα Αντιπλημμυρικής Προστασίας	243 923

ΟΝΟΜΑ ΜΕΤΡΟΥ	ΕΙΔΟΣ ΜΕΤΡΟΥ	ΔΕΙΚΤΗΣ ΑΠΟΤΕΛΕΣΜΑΤΙΚΟΤΗΤΑΣ
έμφαση στα Μέτρα Φυσικής Συγκράτησης Υδάτων (ΜΦΣΥ) ¹⁰		
Συντήρηση υφιστάμενων Ορεινών Υδρονομικών Έργων	Τεχνικά μέτρα Αντιπλημμυρικής Προστασίας	
Παρακολούθηση παράκτιας ζώνης	Μέτρα περιβαλλοντικού χαρακτήρα	84 379
Αναβάθμιση συστήματος έγκαιρης προειδοποίησης πλημμυρών Λεκάνης Απορροής π. Νέστου	Μη Δομικές Παρεμβάσεις	36 569
Προσδιορισμός θέσεων δανειοθαλάμων λήψης υλικών αποκατάστασης/ συντήρησης αναχωμάτων σε περιπτώσεις έκτακτης ανάγκης	Τεχνικά μέτρα Αντιπλημμυρικής Προστασίας	26 639
Μελέτες/Έργα Αντιπλημμυρικής Προστασίας ¹¹	Τεχνικά μέτρα Αντιπλημμυρικής Προστασίας	8 938
Έργα αντικατάστασης και συμπλήρωσης υφιστάμενων δικτύων αποχέτευσης ομβρίων υδάτων	Τεχνικά μέτρα Αντιπλημμυρικής Προστασίας	

Μέτρα με υψηλό δείκτη αποτελεσματικότητας κόστους
Μέτρα με ενδιάμεσο δείκτη αποτελεσματικότητας κόστους
Μέτρα με χαμηλό δείκτη αποτελεσματικότητας κόστους

¹⁰ Το κόστος αρχικής επένδυσης των μέτρων «Πρώθηση πρακτικών ανάσχεσης των πλημμυρικών ροών και συγκράτησης φερτών υλικών, με έμφαση στα Μέτρα Φυσικής Συγκράτησης Υδάτων (ΜΦΣΥ)» και «Συντήρηση υφιστάμενων Ορεινών Υδρονομικών Έργων» δεν μπορεί να διαχωριστεί στο κάθε έργο. Γι' αυτό υπολογίζεται κοινός δείκτης αποτελεσματικότητας κόστους για τα δύο αυτά έργα.

¹¹ Το κόστος αρχικής επένδυσης των μέτρων «Μελέτες/Έργα Αντιπλημμυρικής Προστασίας» και «Έργα αντικατάστασης και συμπλήρωσης υφιστάμενων δικτύων αποχέτευσης ομβρίων υδάτων» δεν μπορεί να διαχωριστεί στο κάθε έργο. Γι' αυτό υπολογίζεται κοινός δείκτης αποτελεσματικότητας κόστους για τα δύο αυτά έργα.

Πίνακας 10.10: Ταξινόμηση μέτρων ανάλογα με τον άξονα ένταξης του μέτρου

ΟΝΟΜΑ ΜΕΤΡΟΥ	ΕΙΔΟΣ ΜΕΤΡΟΥ	ΑΞΟΝΑΣ ΕΝΤΑΞΗΣ ΤΟΥ ΜΕΤΡΟΥ	ΔΕΙΚΤΗΣ ΑΠΟΤΕΛΕΣΜΑΤΙΚΟΤΗΤΑΣ
Κατάρτιση γεωργών και κτηνοτρόφων σε πρακτικές μειώσης επιπτώσεων από τις πλημμύρες	Μέτρα εκπαίδευσης/ ενημέρωσης	ΠΡΟΛΗΨΗ	8 140 485
Δημιουργία Εθνικού Μητρώου Πλημμυρικών Συμβάντων (ΕΜΠΣ) και ανάπτυξη σχετικής διαδραστικής πλατφόρμας στο διαδίκτυο	Πρόσκτηση, συμπλήρωση και βελτίωση πληροφοριών	ΠΡΟΛΗΨΗ	3 608 215
Αναδιάρθρωση και εκσυγχρονισμός δικτύου συλλογής μετεωρολογικών και υδρομετρικών δεδομένων	Πρόσκτηση, συμπλήρωση και βελτίωση πληροφοριών	ΠΡΟΛΗΨΗ	2 337 684
Δημιουργία εθνικού μητρώου τεχνικών δεδομένων αντιπλημμυρικών έργων	Πρόσκτηση, συμπλήρωση και βελτίωση πληροφοριών	ΠΡΟΛΗΨΗ	1 546 378
Παραγωγή Ψηφιακού Μοντέλου Εδάφους (DTM) πολύ υψηλής ακρίβειας	Πρόσκτηση, συμπλήρωση και βελτίωση πληροφοριών	ΠΡΟΛΗΨΗ	1 309 103
Ανάπτυξη Συστήματος Παρακολούθησης του Προγράμματος Μέτρων του Σχεδίου Διαχείρισης Κινδύνων Πλημμύρας	Μη Δομικές Παρεμβάσεις	ΠΡΟΛΗΨΗ	1 025 061
Ανάπτυξη δράσεων για την αντιμετώπιση επιπτώσεων στους τομείς ύδρευσης και αποχέτευσης	Τεχνικά μέτρα Αντιπλημμυρικής Προστασίας	ΠΡΟΛΗΨΗ	584 421
Ταμειυτήρες πολλαπλής σκοπιμότητας με συνιστώσα αντιπλημμυρικής προστασίας	Μη Δομικές Παρεμβάσεις	ΠΡΟΣΤΑΣΙΑ	Μέτρα με μηδενικό κόστος και συνεπώς υψηλό δείκτη αποτελεσματικότητας κόστους

ΟΝΟΜΑ ΜΕΤΡΟΥ	ΕΙΔΟΣ ΜΕΤΡΟΥ	ΛΕΞΟΝΑΣ ΕΝΤΑΞΗΣ ΤΟΥ ΜΕΤΡΟΥ	ΔΕΙΚΤΗΣ ΑΠΟΤΕΛΕΣΜΑΤΙΚΟΤΗΤΑΣ
Σύνταξη νέων κανονισμών μελέτης έργων αποχέτευσης ομβρίων και αντιπλημμυρικής προστασίας	Νομοθετικές/ Διοικητικές ρυθμίσεις	ΠΡΟΣΤΑΣΙΑ	7 305 263
Σύνταξη Στρατηγικών Σχεδίων (Master Plan) Έργων Αντιπλημμυρικής Προστασίας	Τεχνικά μέτρα Αντιπλημμυρικής Προστασίας	ΠΡΟΣΤΑΣΙΑ	1 057 094
Διαχειριστικά μέτρα χρήσεων γης σε λεκάνες απορροής χειμάρρων	Μέτρα περιβαλλοντικού χαρακτήρα	ΠΡΟΣΤΑΣΙΑ	197 242
Αξιοποίηση υφιστάμενων έργων ταμίευσης για ανάσχεση πλημμυρικών παροχών	Μη Δομικές Παρεμβάσεις	ΠΡΟΣΤΑΣΙΑ	191 474
Εκσυγχρονισμός και αποκατάσταση αποχετευτικών / αποστραγγιστικών δικτύων	Τεχνικά μέτρα Αντιπλημμυρικής Προστασίας	ΠΡΟΣΤΑΣΙΑ	169 135
Προώθηση πρακτικών ανάσχεσης των πλημμυρικών ροών και συγκράτησης φερτών υλικών, με έμφαση στα Μέτρα Φυσικής Συγκράτησης Υδάτων (ΜΦΣΥ)	Τεχνικά μέτρα Αντιπλημμυρικής Προστασίας	ΠΡΟΣΤΑΣΙΑ	243 923
Συντήρηση υφιστάμενων Ορεινών Υδρονομικών Έργων	Τεχνικά μέτρα Αντιπλημμυρικής Προστασίας	ΠΡΟΣΤΑΣΙΑ	
Παρακολούθηση παράκτιας ζώνης	Μέτρα περιβαλλοντικού χαρακτήρα	ΠΡΟΣΤΑΣΙΑ	84 379
Μελέτες/Έργα Αντιπλημμυρικής Προστασίας	Τεχνικά μέτρα Αντιπλημμυρικής Προστασίας	ΠΡΟΣΤΑΣΙΑ	8 938
Έργα αντικατάστασης και συμπλήρωσης υφιστάμενων δικτύων αποχέτευσης ομβρίων υδάτων	Τεχνικά μέτρα Αντιπλημμυρικής Προστασίας	ΠΡΟΣΤΑΣΙΑ	

ΟΝΟΜΑ ΜΕΤΡΟΥ	ΕΙΔΟΣ ΜΕΤΡΟΥ	ΛΕΞΟΝΑΣ ΕΝΤΑΞΗΣ ΤΟΥ ΜΕΤΡΟΥ	ΔΕΙΚΤΗΣ ΑΠΟΤΕΛΕΣΜΑΤΙΚΟΤΗΤΑΣ
Ενσωμάτωση στα Εσωτερικά Σχέδια Έκτακτης Ανάγκης και στα ΣΑΤΑΜΕ επιπτώσεων και μέτρων προστασίας από Διαρροή ρύπων μετά από πλημμύρα βάσει των Χαρτών Κινδύνου	Μη Δομικές Παρεμβάσεις	ΕΤΟΙΜΟΤΗΤΑ	Μέτρα με μηδενικό κόστος και συνεπώς υψηλό δείκτη αποτελεσματικότητας κόστους
Κωδικοποίηση Νομοθεσίας σε θέματα καθαρισμού και συντήρησης ρεμάτων - Κατάρτιση κανονισμού απαιτούμενων ενεργειών αποκατάστασης παροχτευτικότητας κοίτης ρεμάτων, συντήρησης και διαχείρισης της παρόχθιας βλάστησης	Νομοθετικές/ Διοικητικές ρυθμίσεις	ΕΤΟΙΜΟΤΗΤΑ	Μέτρα με μηδενικό κόστος και συνεπώς υψηλό δείκτη αποτελεσματικότητας κόστους
Ενίσχυση της τεχνικής, οργανωτικής και διοικητικής ικανότητας εμπλεκόμενων φορέων σε θέματα αντιπλημμυρικής προστασίας	Μέτρα εκπαίδευσης/ ενημέρωσης	ΕΤΟΙΜΟΤΗΤΑ	Μέτρα με μηδενικό κόστος και συνεπώς υψηλό δείκτη αποτελεσματικότητας κόστους
Εκστρατείες ευαισθητοποίησης κοινού, τοπικών αρχών και κοινοτήτων, έναντι πλημμυρικού κινδύνου	Μέτρα εκπαίδευσης/ ενημέρωσης	ΕΤΟΙΜΟΤΗΤΑ	2 959 864
Επικαιροποίηση των Σχεδίων Έκτακτης Ανάγκης, και κωδικοποίηση έκτακτων ενεργειών αντιμετώπισης πλημμύρας/ Κατάρτιση Μνημονίου Ενεργειών σε τοπικό επίπεδο	Μη Δομικές Παρεμβάσεις	ΕΤΟΙΜΟΤΗΤΑ	2 841 470
Ειδικές ρυθμίσεις για την αντιμετώπιση πλημμυρικών κινδύνων σε ιρλανδικές διαβάσεις	Μέτρα εκπαίδευσης/ ενημέρωσης	ΕΤΟΙΜΟΤΗΤΑ	350 653

ΟΝΟΜΑ ΜΕΤΡΟΥ	ΕΙΔΟΣ ΜΕΤΡΟΥ	ΑΞΟΝΑΣ ΕΝΤΑΞΗΣ ΤΟΥ ΜΕΤΡΟΥ	ΔΕΙΚΤΗΣ ΑΠΟΤΕΛΕΣΜΑΤΙΚΟΤΗΤΑΣ
Αναβάθμιση συστήματος έγκαιρης προειδοποίησης πλημμυρών Λεκάνης Απορροής π. Νέστου	Μη Δομικές Παρεμβάσεις	ΕΤΟΙΜΟΤΗΤΑ	36 569
Αναβάθμιση/ Δημιουργία μηχανισμού αποτίμησης ζημιών και αποζημιώσεων στα κτίρια, λόγω πλημμύρας	Μέτρα οικονομικού χαρακτήρα	ΑΠΟΚΑΤΑΣΤΑΣΗ	Μέτρα με μηδενικό κόστος και συνεπώς υψηλό δείκτη αποτελεσματικότητας κόστους
Αποκατάσταση γεωργικών εκμεταλλεύσεων από φυσικές καταστροφές	Μέτρα οικονομικού χαρακτήρα	ΑΠΟΚΑΤΑΣΤΑΣΗ	310 114
Προσδιορισμός θέσεων δανειοθαλάμων λήψης υλικών αποκατάστασης/ συντήρησης αναχωμάτων σε περιπτώσεις έκτακτης ανάγκης	Τεχνικά μέτρα Αντιπλημμυρικής Προστασίας	ΑΠΟΚΑΤΑΣΤΑΣΗ	26 639

Στον πίνακα που ακολουθεί παρουσιάζεται το σύνολο των τιμών των δεικτών που αντιστοιχούν σε κάθε μέτρο του Σχεδίου Διαχείρισης Κινδύνων Πλημμύρας σύμφωνα με την μεθοδολογία που προαναφέρθηκε και την αξιολόγηση που πραγματοποιήθηκε για τον υπολογισμό του δείκτη αποτελεσματικότητας κόστους.

Πίνακας 10.11: Τιμές δεικτών μεθοδολογίας αποτελεσματικότητας κόστους

ΚΩΔΙΚΟΣ ΜΕΤΡΟΥ	ΟΝΟΜΑ ΜΕΤΡΟΥ	Δ5	Δ6	Δ7	Δ8.1	Δ8.2	Δ8.3	Δ9	Δ10	Δ11	Δ12	Δ13	Δ14	Δ15	Δ16	Δ17	Δ18	Δ19	Δ20	Δ21
EL_12_61_01	Ανάπτυξη Συστήματος Παρακολούθησης του Προγράμματος Μέτρων του Σχεδίου Διαχείρισης Κινδύνων Πλημμύρας	116 545	100%	116 545	0.40	0.50	1.0	23 309	80%	18 647	2.0	5%	1.10	16 914	0.00	660 000	2.5%	16 500	16 500	1 025 061
EL_12_23_02	Κατάρτιση γεωργών και κτηνοτρόφων σε πρακτικές μετώπης επιπτώσεων από τις πλημμύρες	106 844	40%	42 738	0.40	0.50	1.0	8 548	100%	8 548	1.0	5%	1.05	8 140	0.00	40 000	2.5%	1 000	1 000	8 140 485
EL_12_23_03	Ανάπτυξη δράσεων για την αντιμετώπιση επιπτώσεων στους τομείς ύδρευσης και αποχέτευσης	116 545	80%	93 236	0.40	0.25	1.0	9 324	60%	5 594	5.0	5%	1.28	4 383	0.00	300 000	2.5%	7 500	7 500	584 421
EL_12_24_04	Αναδιάρθρωση και εκσυγχρονισμός δικτύου συλλογής μετεωρολογικών και υδρομετρικών δεδομένων	116 545	40%	46 618	0.40	0.50	1.0	9 324	80%	7 459	5.0	5%	1.28	5 844	0.00	100 000	2.5%	2 500	2 500	2 337 684
EL_12_24_05	Δημιουργία εθνικού μετρώου τεχνικών δεδομένων αντιπλημμυρικών	116 545	60%	69 927	0.40	0.50	1.0	13 985	80%	11 188	3.0	5%	1.16	9 665	0.00	250 000	2.5%	6 250	6 250	1 546 378

ΚΩΔΙΚΟΣ ΜΕΤΡΟΥ	ΟΝΟΜΑ ΜΕΤΡΟΥ	Δ5	Δ6	Δ7	Δ8.1	Δ8.2	Δ8.3	Δ9	Δ10	Δ11	Δ12	Δ13	Δ14	Δ15	Δ16	Δ17	Δ18	Δ19	Δ20	Δ21
	έργων																			
EL_12_24_06	Παραγωγή Ψηφιακού Μοντέλου Εδάφους (DTM) πολύ υψηλής ακρίβειας	116 545	60%	69 927	0.40	0.35	0.8	7 832	80%	6 265	5.0	5%	1.28	4 909	0.00	150 000	2.5%	3 750	3 750	1 309 103
EL_12_24_07	Δημιουργία Εθνικού Μητρώου Πλημμυρικών Σημάτων (ΕΜΠΣ) και ανάπτυξη σχετικής διαδραστικής πλατφόρμας στο διαδίκτυο	116 545	40%	46 618	0.40	0.35	1.0	6 527	80%	5 221	3.0	5%	1.16	4 510	0.00	50 000	2.5%	1 250	1 250	3 608 215
EL_12_31_08	Πρωτόθση πρακτικών ανάσχεσης των πλημμυρικών ροών και συγκράτησης φερτών υλικών, με έμφαση στα Μέτρα Φυσικής Συγκράτησης Υδάτων (ΜΦΣΥ) ¹²	116 545	60%	69 927	0.30	0.35	1.0	7 342	80%	5 874	5.0	5%	1.28	4 602	0.00	1 250 000	2.50 %	31 250	31 250	243 923
EL_12_35_16	Συντήρηση	116 545	40%	46 618	0.30	0.25	1.0	3 496	100%	3 496	3.0	5%	1.16	3 020	0.00					

¹² Το κόστος αρχικής επένδυσης των μέτρων «Πρωτόθση πρακτικών ανάσχεσης των πλημμυρικών ροών και συγκράτησης φερτών υλικών, με έμφαση στα Μέτρα Φυσικής Συγκράτησης Υδάτων (ΜΦΣΥ)» και «Συντήρηση υφιστάμενων Ορεινών Υδρονομικών Έργων» δεν μπορεί να διαχωριστεί στο κάθε έργο. Γι' αυτό υπολογίζεται κοινός δείκτης αποτελεσματικότητας κόστους για τα δύο αυτά έργα.

ΚΩΔΙΚΟΣ ΜΕΤΡΟΥ	ΟΝΟΜΑ ΜΕΤΡΟΥ	Δ5	Δ6	Δ7	Δ8.1	Δ8.2	Δ8.3	Δ9	Δ10	Δ11	Δ12	Δ13	Δ14	Δ15	Δ16	Δ17	Δ18	Δ19	Δ20	Δ21
	υφιστάμενων Ορεινών Υδρονομικών Έργων																			
EL_12_32_09	Ταμειντήρες πολλαπλής σκοπιμότητας με συνιστώσα αντιπλημμυρικής προστασίας	116 545	60%	69 927	0.30	0.35	1.0	7 342	60%	4 405	10.0	5%	1.63	2 705	0.00	0.00	2.5%	0.00	0.00	Μέτρα με μηδενικό κόστος και συντηρώς υψηλό δείκτη αποτελεσματικότητας κόστους
EL_12_32_10	Αξιοποίηση υφιστάμενων έργων ταμεινής για ανάσχεση πλημμυρικών παροχών	19 241	60%	11 545	0.30	0.50	0.8	1 385	60%	831	3.0	5%	1.16	718	0.00	150 000	2.5%	3 750	3 750	191 474
EL_12_33_11	Εκσυγχρονισμός και αποκατάσταση αποχευτικών / αποστραγγιστικών δικτύων	116 545	60%	69 927	0.30	0.35	1.0	7 342	100%	7 342	3.0	5%	1.16	6 343	0.00	1 500 000	2.5%	37 500	37 500	169 135
EL_12_33_12	Μελέτες/Έργα Αντιπλημμυρικής Προστασίας ¹³	116 545	80%	93 236	0.30	0.35	1.0	9 790	40%	3 916	15.0	5%	2.08	1 884	0.00	10 150 000	2.5%	253 750	253 750	8 938
EL_12_34_13	αντικατάσταση και συμπλήρωσης	17 390	80%	13 912	0.30	0.25	1.0	1 043	60%	626	10.0	5%	1.63	384	0.00					

¹³ Το κόστος αρχικής επένδυσης των μέτρων «Μελέτες/Έργα Αντιπλημμυρικής Προστασίας» και «Έργα αντικατάστασης και συμπλήρωσης υφιστάμενων δικτύων αποχέτευσης ομβρίων υδάτων» δεν μπορεί να διαχωριστεί στο κάθε έργο. Γι' αυτό υπολογίζεται κοινός δείκτης αποτελεσματικότητας κόστους για τα δύο αυτά έργα.

ΚΩΔΙΚΟΣ ΜΕΤΡΟΥ	ΟΝΟΜΑ ΜΕΤΡΟΥ	Δ5	Δ6	Δ7	Δ8.1	Δ8.2	Δ8.3	Δ9	Δ10	Δ11	Δ12	Δ13	Δ14	Δ15	Δ16	Δ17	Δ18	Δ19	Δ20	Δ21
	υφιστάμενων δικτύων αποχέτευσης ομβρίων υδάτων																			
EL_12_35_14	Σύνταξη νέων κανονισμών μελέτης έργων αποχέτευσης ομβρίων και αντιπλημμυρικής προστασίας	116 545	60%	69 927	0.30	0.50	1.0	10 489	100%	10 489	5.0	5%	1.28	8 218	0.00	45 000	2.5%	1 125	1 125	7 305 263
EL_12_35_15	Σύνταξη Στρατηγικών Σχεδίων (Master Plan) Έργων Αντιπλημμυρικής Προστασίας	116 545	100%	116 545	0.30	0.50	1.0	17 482	100%	17 482	2.0	5%	1.10	15 856	0.00	600 000	2.5%	15 000	15 000	1 057 094
EL_12_35_17	Διαχειριστικά μέτρα χρήσεων γης σε λεκάνες απορροής χειμάρρων	116 545	60%	69 927	0.30	0.50	1.0	10 489	60%	6 293	5.0	5%	1.28	4 931	0.00	1 000 000	2.5%	25 000	25 000	197 242
EL_12_42_19	Επικαιροποίηση των Σχεδίων Έκτακτης Ανάγκης και κωδικοποίηση έκτακτων ενεργειών αντιμετώπισης πλημμύρας/Κετάρτη Μνημονίου Ενεργειών σε τοπικό επίπεδο	116 545	60%	69 927	0.20	0.35	0.8	3 916	100%	3 916	2.0	5%	1.10	3 552	0.00	50 000	2.5%	1 250	1 250	2 841 470

ΚΩΔΙΚΟΣ ΜΕΤΡΟΥ	ΟΝΟΜΑ ΜΕΤΡΟΥ	Δ5	Δ6	Δ7	Δ8.1	Δ8.2	Δ8.3	Δ9	Δ10	Δ11	Δ12	Δ13	Δ14	Δ15	Δ16	Δ17	Δ18	Δ19	Δ20	Δ21
EL_12_42_20	Ενοποίηση στα Εσωτερικά Σχέδια Έκτακτης Ανάγκης και στα ΣΑΤΑΜΕ επιπτώσεων και μέτρων προστασίας από Διαρροή ρύπων μετά από πλημμύρα βάσει των Χαρτών Κινδύνου	116 545	60%	69 927	0.20	0.50	0.8	5 594	80%	4 475	3.0	5%	1.16	3 866	0.00	0.00	2.5%	0.00	0.00	Μέτρα με μηδενικό κόστος και συνεπώς υψηλό δείκτη αποτελεσματικότητας κόστους
EL_12_43_21	Εκστρατείες ευαισθητοποίησης κοινού, τοπικών αρχών και κοινοτήτων, έναντι πλημμυρικού κινδύνου	116 545	40%	46 618	0.20	0.50	1.0	4 662	100%	4 662	1.0	5%	1.05	4 440	0.00	60 000	2.5%	1 500	1 500	2 959 864
EL_12_43_22	Ειδικές ρυθμίσεις για την αντιμετώπιση πλημμυρικών κινδύνων σε ιρλανδικές διαβάσεις	116 545	60%	69 927	0.20	0.25	1.0	3 496	80%	2 797	5.0	5%	1.28	2 192	0.00	250 000	2.5%	6 250	6 250	350 653
EL_12_44_23	Κωδικοποίηση Νομοθεσίας σε θέματα καθαρισμού και συντήρησης ρεμάτων - Κατάρτιση κανονισμού απαιτούμενων ενεργειών αποκατάστασης	116 545	80%	93 236	0.20	0.50	1.0	9 324	60%	5 594	3.0	5%	1.16	4 832	0.00	0.00	2.5%	0.00	0.00	Μέτρα με μηδενικό κόστος και συνεπώς υψηλό δείκτη αποτελεσματικότητας κόστους

ΚΩΔΙΚΟΣ ΜΕΤΡΟΥ	ΟΝΟΜΑ ΜΕΤΡΟΥ	Δ5	Δ6	Δ7	Δ8.1	Δ8.2	Δ8.3	Δ9	Δ10	Δ11	Δ12	Δ13	Δ14	Δ15	Δ16	Δ17	Δ18	Δ19	Δ20	Δ21	
	παροχρηματοδότηση κοινών, περιφέρειας και διαχείρισης της παράδοσης βλάστησης																				
EL_12_44_24	Ενίσχυση της τεχνικής, οργανωτικής και διοικητικής ικανότητας εμπλεκόμενων φορέων σε θέματα αντιπλημμυρικής προστασίας	116 545	40%	46 618	0.20	0.35	1.0	3 263	80%	2 611	3.0	5%	1.16	2 255	0.00	0.00	2.5%	0.00	0.00	0.00	Μέτρα με μηδενικό κόστος και συνεισώς υψηλό δείκτη αποτελεσματικότητας κόστους
EL_12_51_25	Αποκατάσταση γεωργικών εκμεταλλεύσεων από φυσικές καταστροφές	106 844	80%	85 475	0.10	0.50	0.8	3 419	100%	3 419	2.0	5%	1.10	3 101	0.00	400 000	2.5%	10 000	10 000	310 114	
EL_12_53_26	Αναβάθμιση/Δημιουργία μηχανισμού αποζημίωσης ζημιών και αποζημιώσεων στα κτίρια, λόγω πλημμύρας	9 701	80%	7 761	0.10	0.25	0.8	155	80%	124	2.0	5%	1.10	113	0.00	0.00	2.5%	0.00	0.00	0.00	Μέτρα με μηδενικό κόστος και συνεισώς υψηλό δείκτη αποτελεσματικότητας κόστους
EL_12_35_28	Παρακολούθηση παράκτιας ζώνης	29 071	40%	11 628	0.30	0.35	1.0	1 221	80%	977	2.0	5%	1.10	886	10 000	20 000	2.5%	500	10 500	84 379	

ΚΩΔΙΚΟΣ ΜΕΤΡΟΥ	ΟΝΟΜΑ ΜΕΤΡΟΥ	Δ5	Δ6	Δ7	Δ8.1	Δ8.2	Δ8.3	Δ9	Δ10	Δ11	Δ12	Δ13	Δ14	Δ15	Δ16	Δ17	Δ18	Δ19	Δ20	Δ21
EL_12_41_18	Ανεβρόμηση συστήματος εγκαταρής προεδοποίησης πλημμυρών Δεκάτης Απορροής π. Νέστου	14 285	60%	8 571	0.20	0.35	1.0	600	80%	480	1.0	5%	1.05	457	0.00	500 000	2.5%	12 500	12 500	36 569
EL_12_61_27	Προσδιορισμός θέσεων δονειοθαλάμων λήψης υλικών αποκατάστασης/συντήρησης αναχωμάτων σε περριπτώσεις έκτακτης ανάγκης	116 545	20%	23 309	0.10	0.25	0.8	466	60%	280	1.0	5%	1.05	266	0.00	400 000	2.5%	10 000	10 000	26 639

Πίνακας 10.12: Δείκτες μεθοδολογίας αποτελεσματικότητας κόστους

Δ5	Δείκτης Πιθανής Ζημίας
Δ6	Επίδραση Μέτρου στην αντιμετώπιση της ζημίας
Δ7	Δείκτης Οφέλους από περιορισμό ζημίας
Δ8.1	Βαρύτητα ανάλογα με Άξονα Ένταξης Μέτρου
Δ8.2	Σημασία Μέτρου
Δ8.3	Συντελεστής Κλιματικής Αλλαγής
Δ9	Δείκτης Οφέλους προσαρμοσμένος με βαρύτητα άξονα ένταξης μέτρου, σημασία μέτρου και συντελεστή κλιματικής αλλαγής
Δ10	Συντελεστής Εφαρμοσιμότητας
Δ11	Δείκτης Οφέλους προσαρμοσμένος με βαρύτητα άξονα ένταξης μέτρου, σημασία μέτρου, συντελεστή κλιματικής αλλαγής και συντελεστή εφαρμοσιμότητας
Δ12	Χρόνος Αποτελέσματος
Δ13	Κοινωνικός Συντελεστής Προεξόφλησης
Δ14	Δείκτης Προεξόφλησης Οφέλους
Δ15	Δείκτης Οφέλους προσαρμοσμένος με βαρύτητα άξονα ένταξης μέτρου, σημασία μέτρου, συντελεστή κλιματικής αλλαγής και συντελεστή εφαρμοσιμότητας προεξοφλημένος στο έτος βάσης
Δ16	Κόστος Λειτουργίας τυπικού έτους (€)
Δ17	Κόστος Αρχικής Επένδυσης (€)
Δ18	Συντελεστής Ετησιοποίησης Κόστους Επένδυσης
Δ19	Ετησιοποιημένο Κόστος Επένδυσης €
Δ20	Σύνολο Ετησιοποιημένου Κόστους €
Δ21	Δείκτης Αποτελεσματικότητας Κόστους

10.5 Συνέργειες Σχεδίου Διαχείρισης Κινδύνων Πλημμύρας με το Σχέδιο Διαχείρισης Λεκανών Απορροής Ποταμών του ΥΔ Θράκης

10.5.1 Θεσμικό Πλαίσιο

Η Οδηγία 2007/60/ΕΚ ενσωματώθηκε στο εθνικό δίκαιο με την ΚΥΑ ΗΠ. 31822/1542/Ε103/2010 «Αξιολόγηση και διαχείριση των κινδύνων πλημμύρας, σε συμμόρφωση με τις διατάξεις της Οδηγίας 2007/60/ΕΚ «για την αξιολόγηση και τη διαχείριση των κινδύνων πλημμύρας», του Ευρωπαϊκού Κοινοβουλίου και του Συμβουλίου της 23ης Οκτωβρίου 2007» όπως τροποποιήθηκε και ισχύει.

Σύμφωνα με το Άρθρο 8 της ΚΥΑ απαιτείται συντονισμός με τις ρυθμίσεις του ΠΔ 51/2007 «Καθορισμός μέτρων και διαδικασιών για την ολοκληρωμένη προστασία και διαχείριση των υδάτων σε συμμόρφωση με τις διατάξεις της Οδηγίας 2000/60/ΕΚ». Πρόκειται στην ουσία για μέτρα συντονισμού της εφαρμογής των Οδηγιών 2000/60/ΕΚ και 2007/60/ΕΚ, εστιαζόμενα στις δυνατότητες για μεγαλύτερη αποτελεσματικότητα, ανταλλαγή πληροφοριών και για την επίτευξη κοινών συνεργειών και κοινού οφέλους που αφορούν τους περιβαλλοντικούς στόχους που καθορίζονται στο άρθρο 4 της Οδηγίας και του ΠΔ 51/2007. Ειδικότερα:

- η κατάρτιση των πρώτων Χαρτών Επικινδυνότητας και των Χαρτών Κινδύνων Πλημμύρας και οι συνακόλουθες επανεξετάσεις τους που προβλέπονται στο άρθρο 5 της ΚΥΑ εκτελούνται με τέτοιο τρόπο ώστε οι πληροφορίες που περιέχουν να είναι συμβατές προς τις σχετικές πληροφορίες που υποβάλλονται σύμφωνα με το ΠΔ 51/2007. Περαιτέρω συντονίζονται με τις επανεξετάσεις που προβλέπει το άρθρο 5 (παρ. 2) του ΠΔ 51/2007 και μπορούν να εντάσσονται σε αυτές.
- τα Σχέδια Διαχείρισης Κινδύνων Πλημμύρας συμπληρώνουν τα Σχέδια Διαχείρισης των Λεκανών Απορροής των Ποταμών, σύμφωνα με το άρθρο 10 (παρ. 6) του ΠΔ 51/2007.
- η κατάρτιση των πρώτων Σχεδίων Διαχείρισης Κινδύνων Πλημμύρας και οι συνακόλουθες επανεξετάσεις τους που προβλέπονται στο άρθρο 6 της ΚΥΑ ΗΠ. 31822/1542/Ε103/2010 όπως τροποποιήθηκε και ισχύει, εκτελούνται σε συντονισμό με τις επανεξετάσεις των Σχεδίων Διαχείρισης Λεκανών Απορροής Ποταμών που προβλέπει το άρθρο 10 (παρ. 3) του ΠΔ 51/2007 και μπορούν να εντάσσονται σε αυτές.
- η ενεργός συμμετοχή όλων των ενδιαφερομένων σύμφωνα με το άρθρο 9 της παρούσας απόφασης συντονίζεται, κατά περίπτωση, με την ενεργό συμμετοχή των ενδιαφερομένων στο πλαίσιο εφαρμογής του άρθρου 15 του ΠΔ 51/2007.

10.5.2 Ενέργειες εξασφάλισης συντονισμού δράσεων Οδηγίας 2007/60/ΕΚ με δράσεις της Οδηγίας 2000/60/ΕΚ

Η Ειδική Γραμματεία Υδάτων συντόνισε την εφαρμογή εφαρμογής των Οδηγιών 2000/60/ΕΚ και 2007/60/ΕΚ, με στόχο τη μεγαλύτερη αποτελεσματικότητα, την ανταλλαγή πληροφοριών και την επίτευξη κοινών συνεργιών και κοινού οφέλους. Ο συντονισμός αυτός υλοποιήθηκε με τις ακόλουθες ενέργειες:

- Κατά την κατάρτιση των Χαρτών Επικινδυνότητας και των Χαρτών Κινδύνων Πλημμύρας ελήφθησαν υπόψη όλες οι πληροφορίες και τα δεδομένα που αποτελούν αντικείμενο της Οδηγίας 2000/60/ΕΚ.
- Κατά την αξιολόγηση του πλημμυρικού κινδύνου ελήφθησαν υπόψη οι επιπτώσεις στις προστατευόμενες περιοχές.
- Κατά την κατάρτιση των Μέτρων ΔΚΠ ελήφθησαν υπ' όψιν οι στόχοι που τέθηκαν κατά την 1η Αναθεώρηση των ΣΔΛΑΠ, και προτάθηκαν μέτρα που συμβάλλουν στην επίτευξη των στόχων και του ΣΔΛΑΠ.
- Διαμορφώθηκαν μέτρα του ΣΔΚΠ ικανοποιώντας και στόχους των ΣΔΛΑΠ (π.χ. το μέτρο για την αξιοποίηση των υφιστάμενων έργων ταμείωσης για ανάσχεση των πλημμυρικών παροχών εντάσσεται στη λογική της ποσοτικής διαχείρισης των επιφανειακών υδάτων της εγκεκριμένης 1ης Αναθεώρησης του ΣΔΛΑΠ).
- Πραγματοποιήθηκε διημερίδα διαβούλευσης της 1ης Αναθεώρησης του ΣΔΛΑΠ και του παρόντος ΣΔΚΠ.
- Στο πλαίσιο της ΣΜΠΕ του ΣΔΚΠ πραγματοποιήθηκε έλεγχος των σημαντικών αρνητικών επιπτώσεων στο περιβάλλον, (που προσδιορίζονται λαμβάνοντας υπόψη και τις απαιτήσεις της Οδηγίας 2000/60/ΕΚ), που τυχόν προκαλούνται από την εφαρμογή του ΣΔΚΠ, με σκοπό τον έγκαιρο εντοπισμό τους και την αντιμετώπισή τους με λήψη τυχόν αναγκαίων επανορθωτικών δράσεων.

- Η εφαρμογή του Σχεδίου Διαχείρισης των Κινδύνων Πλημμύρας και του Σχεδίου Διαχείρισης Λεκάνης Απορροής Ποταμού συντονίζεται σε κεντρικό επίπεδο από την Ειδική Γραμματεία Υδάτων και σε περιφερειακό επίπεδο από τις αρμόδιες Δ/νσεις Υδάτων εξασφαλίζοντας με τον τρόπο αυτό τη συμπληρωματικότητα των δράσεων που προβλέπονται σε αυτά.

10.5.3 Συσχέτιση και Συνέργεια Σχεδίου Διαχείρισης Κινδύνων Πλημμύρας και Σχεδίου Διαχείρισης Λεκανών Απορροής Ποταμών του ΥΔ Θράκης

Σημαντικός αριθμός μέτρων του Σχεδίου Διαχείρισης Κινδύνων Πλημμύρας σχετίζεται άμεσα με μέτρα και προβλέψεις της 1^{ης} Αναθεώρησης του Σχεδίου Διαχείρισης Λεκανών Απορροής Ποταμών του Υδατικού Διαμερίσματος. Η σχέση αυτή είναι αμφίδρομη και τα οφέλη που αναμένονται ενισχύουν τους στόχους και των δύο Σχεδίων Διαχείρισης.

Παρακάτω παρατίθενται:

- Τα μέτρα του ΣΔΛΑΠ που σχετίζονται άμεσα με το ΣΔΚΠ
- Μέτρα και προβλέψεις του ΣΔΛΑΠ τα οποία επιδρούν στο σχεδιασμό μέτρων του ΣΔΚΠ
- Μέτρα του ΣΔΚΠ τα οποία επιδρούν ενισχυτικά στην εφαρμογή του ΣΔΛΑΠ και στην υλοποίηση δράσεων της Οδηγίας 2000/60/ΕΚ

10.5.3.1 Μέτρα του ΣΔΛΑΠ που σχετίζονται άμεσα με το ΣΔΚΠ

Παρουσιάζονται μέτρα του ΣΔΛΑΠ στα οποία είτε έχουν ενσωματωθεί άμεσα οι προβλέψεις του ΣΔΚΠ, είτε σχετίζονται άμεσα με συγκεκριμένα μέτρα του ΣΔΚΠ.

Στο πλαίσιο αυτό δίνεται στον ακόλουθο πίνακα ο κωδικός και η ονομασία του μέτρου του ΣΔΛΑΠ και παρουσιάζεται συνοπτικά η μορφή συσχέτισης του μέτρου με το ΣΔΚΠ

Πίνακας 10.13: Μέτρα του ΣΔΛΑΠ που σχετίζονται με το ΣΔΚΠ

Κωδικός Μέτρου	Όνομα Μέτρου	Συνέργεια/Συσχέτιση με ΣΔΚΠ
M12B0301	Σύνταξη / Επικαιροποίηση Γενικών Σχεδίων Υδρευσης (Masterplan)	Η υλοποίηση του μέτρου αυτού συσχετίζεται άμεσα με το Σχέδιο Διαχείρισης Κινδύνων Πλημμύρας. Το μέτρο προβλέπει την Σύνταξη Γενικών Σχεδίων Υδρευσης όπου θα εντοπίζονται οι υδατικοί πόροι που θα καλύψουν τις ανάγκες ύδρευσης σε μεσοπρόθεσμο και μακροπρόθεσμο χρονικό ορίζοντα, θα υιοθετούνται εγκαίρως τα κατάλληλα μέτρα προστασίας και θα σχεδιάζονται τα απαραίτητα εξωτερικά υδραγωγεία σε προκαταρκτικό επίπεδο. Κατά την υλοποίηση του μέτρου αυτού προβλέπεται ρητά ότι τα Σχέδια Υδρευσης αυτά θα πρέπει να λαμβάνονται υπόψη και οι ενδεχόμενοι Κίνδυνοι Πλημμύρας όπως έχουν αποτυπωθεί στα ΣΔΚΠ της Οδηγίας 2007/60/ΕΚ.
M12B0403	Προστασία υδροληπτικών έργων επιφανειακών υδάτων για ύδρευση	Στο μέτρο αυτό ρυθμίζεται η προστασία υδροληπτικών έργων ύδρευση σε επιφανειακά ύδατα. Προβλέπεται ο καθορισμός ζωνών προστασίας με ειδικές ρυθμίσεις για κάθε ζώνη και ορίζονται καταρχήν ζώνες προστασίας. Ο καθορισμός της ζώνης προστασίας Π προβλέπει ρητά ότι στις περιοχές ΖΔΥΚΠ γίνεται με βάση τα όρια πλημμύρας

Κωδικός Μέτρου	Όνομα Μέτρου	Συνέργεια/Συσχέτιση με ΣΔΚΠ
		<p>με T=100 όπως αυτή αποτυπώνεται στα ΣΔΚΠ της Οδηγίας 2007/60/ΕΚ.</p> <p>Η υλοποίηση του μέτρου αυτού συσχετίζεται άμεσα με το Σχέδιο Διαχείρισης Κινδύνων Πλημμύρας.</p>
M12B0404	Υλοποίηση Σχεδίων Ασφάλειας Νερού	<p>Η υλοποίηση Σχεδίων ασφάλειας νερού όπως καθορίζεται στο μέτρο αυτό του ΣΔΛΑΠ θα πρέπει να λαμβάνει υπόψη και τους ενδεχόμενους κινδύνους Πλημμύρας όπως έχουν αποτυπωθεί στα ΣΔΚΠ και τα αντίστοιχα μέτρα που ορίζονται σε αυτά.</p> <p>Συσχετίζεται άμεσα και συμπληρώνεται με τις προβλέψεις του μέτρου EL_12_23_03: «Ανάπτυξη δράσεων για την αντιμετώπιση επιπτώσεων στους τομείς ύδρευσης και αποχέτευσης» του ΣΔΚΠ το οποίο περιλαμβάνει δράσεις για την προστασία των υδρευτικών γεωτρήσεων Δήμων και ΔΕΥΑ που βρίσκονται εντός της ζώνης κατάκλυσης για T= 100 χρόνια.</p>
M12B0705	Κατάρτιση κανόνων προστασίας καταβοθρών	<p>Το μέτρο αυτό ρυθμίζει την προστασία καταβοθρών και καθορίζει τις επιτρεπόμενες δραστηριότητες με στόχο την προστασία των ΥΥΣ που συνδέονται με αυτές. Στο ΣΔΛΑΠ καθορίζεται ότι σε περιπτώσεις που έχουν οριστεί τα όρια πλημμύρας με T=100 στα ΣΔΚΠ της Οδηγίας 2007/60/ΕΚ για τις περιοχές αυτές ισχύουν οι όροι και οι περιορισμοί που αναφέρονται στο οικείο ΣΔΚΠ.</p>
M12B0905	Προσδιορισμός επιλεγμένων περιοχών λήψης φερτών υλικών για τις ανάγκες τεχνικών έργων	<p>Στόχος του μέτρου είναι η διαχείριση της στερεοπαροχής και η ρύθμιση της απόληψης υλικών από την κοίτη ρεμάτων, ποταμών και λιμνών με τρόπο ώστε αφενός να διαφυλάσσεται η αειφορική εκμετάλλευση αυτού του πόρου και αφετέρου να εξασφαλίζεται η μέγιστη δυνατή προστασία στα οικοσυστήματα που αναπτύσσονται στα σχετικά υδατικά συστήματα.</p> <p>Το μέτρο αυτό σχετίζεται άμεσα με τα μέτρα του ΣΔΚΠ EL_12_31_08: «Προώθηση πρακτικών ανάσχεσης των πλημμυρικών ροών και συγκράτησης φερτών υλικών, με έμφαση στα Μέτρα Φυσικής Συγκράτησης Υδάτων (ΜΦΣΥ)» η υλοποίηση του οποίου μπορεί να συμβάλει στη διαχείριση της στερεοπαροχής όπως καθορίζεται στο ΣΔΛΑΠ, και EL_12_53_27: «Προσδιορισμός θέσεων δανειοθαλάμων λήψης υλικών αποκατάστασης/ συντήρησης αναχωμάτων σε περιπτώσεις έκτακτης ανάγκης».</p>

10.5.3.2 Μέτρα και στόχοι του ΣΔΛΑΠ που επιδρούν στο σχεδιασμό και στην οριστικοποίηση των δράσεων εφαρμογής μέτρων του ΣΔΚΠ σε συγκεκριμένα Υδατικά Συστήματα

Αναφέρονται μέτρα και προβλέψεις του ΣΔΛΑΠ τα οποία θα πρέπει να λαμβάνονται υπόψη κατά την εξειδίκευση σχεδιασμού συγκεκριμένων μέτρων και παρεμβάσεων που προβλέπονται στο Σχέδιο Διαχείρισης Κινδύνων Πλημμύρας.

Τα μέτρα του ΣΔΛΑΠ, τα αποτελέσματα των οποίων αναμένονται από την υλοποίησή τους δύνανται να καθορίσουν τις επιλογές σχεδιασμού μέτρων του ΣΔΚΠ, είναι τα ακόλουθα:

- Μέτρο **M12B0904: «Ειδικά μέτρα για την επίτευξη του Καλού Οικολογικού Δυναμικού σε ΙΤΥΣ».** Το μέτρο αναφέρεται σε έργα /δράσεις μετριασμού των επιπτώσεων που προκύπτουν από τις τροποποιήσεις που έχουν υποστεί τα ΙΤΥΣ, χωρίς ταυτόχρονα να θιγούν οι καθορισμένες για αυτά χρήσεις.
- Μέτρο **M12B0902: «Προσδιορισμός κατώτατης στάθμης φυσικών λιμνών & προσδιορισμός μέγιστου εύρους διακύμανσης στάθμης ταμιευτήρων».** Το μέτρο αυτό αναφέρεται μεταξύ άλλων και στην εκπόνηση μελέτης προκειμένου να οριστεί το μέγιστο εύρος διακύμανσης της στάθμης των ταμιευτήρων που αποτελούν ΥΣ με βάση τις προβλέψεις της Οδηγίας 2000/60/ΕΚ, του οποίου θα εκπονηθεί.

Επιπλέον, η υλοποίηση ειδικών τεχνικών μέτρων του ΣΔΚΠ διαμορφώνεται από τις προβλέψεις του Σχεδίου Διαχείρισης Λεκανών Απορροής Ποταμών του οικείου ΥΔ. Ειδικότερα λαμβάνονται υπόψη οι προβλέψεις που αφορούν στην αξιολόγηση των υδρομορφολογικών αλλοιώσεων και στη διαδικασία υπαγωγής στο άρθρο 4.7 της Οδηγίας 2000/60/ΕΚ κατά την αξιολόγηση νέων και προγραμματιζόμενων έργων βάσει των μεθοδολογιών που έχουν οριστεί για το σκοπό αυτό και είναι διαθέσιμες στη σχετική ιστοσελίδα της Ειδικής Γραμματείας Υδάτων <http://wfdver.ypeka.gr/> με σκοπό τη διασφάλιση της «καλής κατάστασης» των ΥΣ καθώς και τον καθορισμό εξαιρέσεων όπου αυτό κρίνεται αναγκαίο σύμφωνα με τα απαιτούμενα στην Οδηγία 2000/60/ΕΚ.

Τα Μέτρα του Σχεδίου Διαχείρισης Κινδύνων Πλημμύρας που σχετίζονται με τα ανωτέρω παρουσιάζονται στον ακόλουθο πίνακα:

Πίνακας 10.14: Μέτρα του ΣΔΚΠ που σχετίζονται με τα μέτρα M12B0904 ή/ και M12B0902 του ΣΔΛΑΠ

ΣΔΚΠ		ΣΔΛΑΠ	
Κωδικός Μέτρου	Όνομα Μέτρου	Κωδικός Μέτρου	Όνομα Μέτρου
EL_12_31_08	Πρωώθηση πρακτικών ανάσχεσης των πλημμυρικών ροών και συγκράτησης φερτών υλικών, με έμφαση στα Μέτρα Φυσικής Συγκράτησης Υδάτων (ΜΦΣΥ)	M12B0904	Ειδικά μέτρα για την επίτευξη του Καλού Οικολογικού Δυναμικού σε ΙΤΥΣ
		M12B0902	Προσδιορισμός κατώτατης στάθμης φυσικών λιμνών & προσδιορισμός μέγιστου εύρους διακύμανσης στάθμης ταμιευτήρων
EL_12_32_09	Ταμιευτήρες πολλαπλής σκοπιμότητας με συνιστώσα αντιπλημμυρικής προστασίας	M12B0904	Ειδικά μέτρα για την επίτευξη του Καλού Οικολογικού Δυναμικού σε ΙΤΥΣ

ΣΔΚΠ		ΣΔΛΑΠ	
Κωδικός Μέτρου	Όνομα Μέτρου	Κωδικός Μέτρου	Όνομα Μέτρου
		M12B0902	Προσδιορισμός κατώτατης στάθμης φυσικών λιμνών & προσδιορισμός μέγιστου εύρους διακύμανσης στάθμης ταμειυτήρων
EL_12_32_10	Αξιοποίηση υφιστάμενων έργων ταμίευσης για ανάσχεση πλημμυρικών παροχών	M12B0904	Ειδικά μέτρα για την επίτευξη του Καλού Οικολογικού Δυναμικού σε ΙΤΥΣ
		M12B0902	Προσδιορισμός κατώτατης στάθμης φυσικών λιμνών & προσδιορισμός μέγιστου εύρους διακύμανσης στάθμης ταμειυτήρων
EL_12_33_11	Εκσυγχρονισμός και αποκατάσταση αποχετευτικών / αποστραγγιστικών δικτύων	M12B0904	Ειδικά μέτρα για την επίτευξη του Καλού Οικολογικού Δυναμικού σε ΙΤΥΣ
EL_12_33_12	Μελέτες/Έργα Αντιπλημμυρικής Προστασίας	M12B0904	Ειδικά μέτρα για την επίτευξη του Καλού Οικολογικού Δυναμικού σε ΙΤΥΣ
		M12B0902	Προσδιορισμός κατώτατης στάθμης φυσικών λιμνών & προσδιορισμός μέγιστου εύρους διακύμανσης στάθμης ταμειυτήρων
EL_12_35_15	Σύνταξη Στρατηγικών Σχεδίων (Master Plan) Έργων Αντιπλημμυρικής Προστασίας	M12B0904	Ειδικά μέτρα για την επίτευξη του Καλού Οικολογικού Δυναμικού σε ΙΤΥΣ
		M12B0902	Προσδιορισμός κατώτατης στάθμης φυσικών λιμνών & προσδιορισμός μέγιστου εύρους διακύμανσης στάθμης ταμειυτήρων
EL_12_35_16	Συντήρηση υφιστάμενων Ορεινών Υδρονομικών Έργων	M12B0904	Ειδικά μέτρα για την επίτευξη του Καλού Οικολογικού Δυναμικού σε ΙΤΥΣ
		M12B0902	Προσδιορισμός κατώτατης στάθμης φυσικών λιμνών & προσδιορισμός μέγιστου εύρους διακύμανσης στάθμης ταμειυτήρων
EL_12_44_23	Κωδικοποίηση Νομοθεσίας σε θέματα καθαρισμού και συντήρησης ρεμάτων - Κατάρτιση κανονισμού απαιτούμενων ενεργειών αποκατάστασης παροχευτικότητας κοίτης ρεμάτων, συντήρησης και διαχείρισης της παρόχθιας βλάστησης	M12B0904	Ειδικά μέτρα για την επίτευξη του Καλού Οικολογικού Δυναμικού σε ΙΤΥΣ

Επιπλέον Μέτρα του ΣΔΚΠ που σχετίζονται με συμπληρωματικά Μέτρα του ΣΔΛΑΠ παρουσιάζονται στον ακόλουθο πίνακα:

Πίνακας 10.15: Μέτρα του ΣΔΚΠ που σχετίζονται με συμπληρωματικά μέτρα του ΣΔΛΑΠ

ΣΔΚΠ		ΣΔΛΑΠ	
Κωδικός Μέτρου	Όνομα Μέτρου	Κωδικός Μέτρου	Όνομα Μέτρου
EL_12_44_23	Κωδικοποίηση Νομοθεσίας σε θέματα καθαρισμού και συντήρησης ρεμάτων - Κατάρτιση κανονισμού απαιτούμενων ενεργειών αποκατάστασης παροχευτικότητας κοίτης ρεμάτων, συντήρησης και διαχείρισης της παρόχθιας βλάστησης	M12Σ0704	Έργα διαχείρισης φερτών υλών και αποκατάστασης υδατικού ισοζυγίου Λ/Θ Βιστωνίδας
		M12Σ0705	Έργα διαχείρισης φερτών υλών και αποκατάστασης υδατικού ισοζυγίου λοιπών Λ/Θ του Εθνικού Πάρκου ΑΜΘ και της λίμνης Ισμαρίδας
		M12Σ0706	Δράσεις αποκατάστασης των παρόχθιων δασών Εθνικού Πάρκου ΑΜΘ και Εθνικού Πάρκου Δέλτα Έβρου

10.5.3.3 Μέτρα του ΣΔΚΠ που επιδρούν ενισχυτικά ή/και συμπληρωματικά στην εφαρμογή του ΣΔΛΑΠ και στην υλοποίηση δράσεων της Οδηγίας 2000/60/ΕΚ

Αναφέρονται τα μέτρα του ΣΔΚΠ η υλοποίηση ή/και τα αποτελέσματα των οποίων θα μπορέσουν να τροφοδοτήσουν με σημαντικές πληροφορίες και δεδομένα δράσεις εφαρμογής της Οδηγίας 2000/60/ΕΚ. Επιπλέον, αναφέρονται μέτρα τα οποία συνδράμουν ή/και επιδρούν συμπληρωματικά στους στόχους των Σχεδίων Διαχείρισης Λεκανών Απορροής.

Τα μέτρα αυτά είναι τα ακόλουθα μέτρα:

- Μέτρο **EL_12_23_03: «Ανάπτυξη δράσεων για την αντιμετώπιση επιπτώσεων στους τομείς ύδρευσης και αποχέτευσης»**. Το μέτρο περιλαμβάνει προβλέψεις για την προστασία των ΕΕΛ που βρίσκονται εντός ζώνης κατάκλυσης για T=100 χρόνια, αλλά και των ΕΕΛ που ευρίσκονται πλησίον των ζωνών κατάκλυσης ή πλησίον της πλημμυρικής κοίτης ρεμάτων συμβάλλοντας στην μείωση της πιθανότητας εισροής ρύπων και στην προστασία των ποιοτικών χαρακτηριστικών των Υδατικών Συστημάτων.
- Μέτρο **EL_12_24_04: «Αναδιάρθρωση και εκσυγχρονισμός δικτύου συλλογής μετεωρολογικών και υδρομετρικών δεδομένων»**. Τα υδρομετρικά δεδομένα που θα προκύψουν από την εφαρμογή του μέτρου θα είναι δυνατόν να αξιοποιηθούν κατά την αξιολόγηση των ποσοτικών και ποιοτικών στοιχείων που απαιτείται στο πλαίσιο των αναθεωρήσεων του οικείου Σχεδίου Διαχείρισης Λεκανών Απορροής Ποταμών.
- Μέτρο **EL_12_24_05: «Δημιουργία εθνικού μητρώου τεχνικών δεδομένων αντιπλημμυρικών έργων»**. Οι πληροφορίες αυτές θα συμβάλλουν στην καταγραφή και την αξιολόγηση των υδρομορφολογικών πιέσεων στα υδατικά συστήματα και θα είναι δυνατό να αξιοποιηθούν κατά τη 2^η αναθεώρηση του οικείου ΣΔΛΑΠ.

- Μέτρο **EL_12_24_07**: «**Δημιουργία Εθνικού Μητρώου Πλημμυρικών Συμβάντων (ΕΜΠΣ) και ανάπτυξη σχετικής διαδραστικής πλατφόρμας στο διαδίκτυο**». Τα στοιχεία του εν λόγω μέτρου θα είναι δυνατό να αξιοποιηθούν κατά την 2^η Αναθεώρηση του οικείου ΣΔΛΑΠ στο πλαίσιο εφαρμογής του άρθρου 4.6 της Οδηγίας 2000/60/ΕΚ.
- Μέτρο **EL_12_35_17**: «**Διαχειριστικά μέτρα χρήσεων γης σε λεκάνες απορροής χειμάρρων**». Οι δράσεις που προβλέπονται στο μέτρο αυτό αναμένεται να συμβάλουν και στην προστασία των ποιοτικών χαρακτηριστικών των υδατικών συστημάτων.
- Μέτρο **EL_12_42_20**: «**Ενσωμάτωση στα Εσωτερικά Σχέδια Έκτατης Ανάγκης και στα ΣΑΤΑΜΕ επιπτώσεων και μέτρων προστασίας από Διαρροή ρύπων μετά από πλημμύρα βάσει των Χαρτών Κινδύνου**». Με το μέτρο αυτό ενισχύεται η πρόληψη της σημαντικής διαρροής ρύπων από τεχνικές εγκαταστάσεις και την πρόληψη ή/και τη μείωση των επιπτώσεων των επεισοδίων ρύπανσης λόγω ατυχήματος.

11 ΕΝΗΜΕΡΩΣΗ ΤΟΥ ΚΟΙΝΟΥ ΚΑΙ ΔΗΜΟΣΙΑ ΔΙΑΒΟΥΛΕΥΣΗ

11.1 Απαιτήσεις της Οδηγίας 2007/60/ΕΚ για τη δημόσια διαβούλευση

Οι διαδικασίες δημόσιας διαβούλευσης έχουν θεμελιώδη ρόλο κατά τη σύνταξη, την ανάγνωση και την αναθεώρηση των Σχεδίων Διαχείρισης Κινδύνων Πλημμύρας. Το Άρθρο 10 της Οδηγίας 2007/60/ΕΚ αναφέρεται στη δημοσίευση και τη δημόσια διαβούλευση με τους ενδιαφερομένους φορείς. Πιο συγκεκριμένα στο κεφάλαιο V της Οδηγίας 2007/60/ΕΚ σχετικά με το συντονισμό με την Οδηγία 2000/60/ΕΚ, την ενημέρωση του κοινού και τη διαβούλευση, τα Άρθρα 9 & 10 αναφέρονται στην ενημέρωση του κοινού κατά το στάδιο Προκαταρκτικής Αξιολόγησης Κινδύνων Πλημμύρας, κατάρτισης Χαρτών Επικινδυνότητας και Χαρτών Κινδύνων Πλημμύρας και στην εξασφάλιση της ενεργής συμμετοχής του κοινού κατά τη διαμόρφωση και την επανεξέταση των Σχεδίων Διαχείρισης των Κινδύνων Πλημμύρας σε συντονισμό με την Οδηγία 2000/60/ΕΚ (εξαμηνιαία διαβούλευση με βάση το άρθρο 14).

Στο Άρθρο 3.2.ε της ΚΥΑ, Η.Π. 31822/1542/Ε103/2010 όπως τροποποιήθηκε και ισχύει, αναφέρεται ότι:

«Οι Διευθύνσεις Υδάτων των Περιφερειών, στο πλαίσιο των αρμοδιοτήτων τους όπως αυτές περιγράφονται στο άρθρο 5 (παρ. 5, εδ. α, περ. 6) του Ν.3199/2003, αναλαμβάνουν τις ακόλουθες ειδικότερες αρμοδιότητες: ε) μεριμνούν για την ουσιαστική συμμετοχή του κοινού στις διαδικασίες διαχείρισης των κινδύνων πλημμύρας σύμφωνα με το άρθρο 9».

Στο άρθρο 8 περίπτωση (δ) της ΚΥΑ, Η.Π. 31822/1542/Ε103/2010 όπως τροποποιήθηκε και ισχύει με την ΚΥΑ 177772/924, αντικαθίσταται ως εξής:

«δ. η ενεργός συμμετοχή όλων των ενδιαφερομένων, σύμφωνα με την παράγραφο 2 του άρθρου 9 της ΚΥΑ, Η.Π. 31822/1542/Ε103/2010, όπως τροποποιείται με την παράγραφο 4 του άρθρου 1 της ΚΥΑ 177772/924 συντονίζεται κατά περίπτωση με την ενεργό συμμετοχή των ενδιαφερομένων στο πλαίσιο εφαρμογής του άρθρου 15 του ΠΔ 51/2007, όπως ισχύει ή της παραγράφου 2,2 του άρθρου 7 του Ν.3199/2003 που εισάγεται με την παράγραφο 1, περίπτωση (ζ), του άρθρου πέμπτου του Ν.4117/2013 (Α'29)».

Στο άρθρο 9 της υπ' αριθ. 31822/1542/2010 κοινής υπουργικής απόφασης, η παράγραφος 2 αντικαθίσταται ως ακολούθως:

«2. Οι Διευθύνσεις Υδάτων των Αποκεντρωμένων Διοικήσεων μεριμνούν για την ουσιαστική συμμετοχή του ενδιαφερόμενου κοινού και των εμπλεκόμενων φορέων συμπεριλαμβανομένων των χρηστών, κατά τη διαδικασία εκπόνησης, επεξεργασίας, επανεξέτασης ή αναθεώρησης του Σχεδίου Διαχείρισης των Κινδύνων Πλημμύρας θέτοντας στη διάθεση τους όλα τα σχετικά στοιχεία και τις πληροφορίες που έχουν συγκεντρώσει. Ειδικότερα:

α) Οι Διευθύνσεις Υδάτων των Αποκεντρωμένων Διοικήσεων προβαίνουν σε ηλεκτρονική ανάρτηση των Χαρτών Επικινδυνότητας Πλημμύρας, των Χαρτών Κινδύνων Πλημμύρας καθώς και του Προκαταρκτικού Σχεδίου Διαχείρισης των Κινδύνων Πλημμύρας, απευθύνοντας πρόσκληση προς το ενδιαφερόμενο κοινό και τους εμπλεκόμενους φορείς για να λάβουν γνώση του περιεχομένου τους, προκειμένου να εκφράσουν τις απόψεις τους και να υποβάλουν εγγράφως, ηλεκτρονικά ή με κάθε άλλο

πρόσφορο μέσο τις παρατηρήσεις τους. Η δημοσιοποίηση των ανωτέρω μπορεί να γίνεται και με κάθε άλλο επιπλέον πρόσφορο μέσο.

β) Για τη διατύπωση και υποβολή παρατηρήσεων και απόψεων παρέχεται από την αρμόδια Διεύθυνση Υδάτων της οικείας Αποκεντρωμένης Διοίκησης εύλογη προθεσμία από τη δημοσιοποίησή του. Οι παρατηρήσεις του κοινού και των φορέων λαμβάνονται υπόψη κατά τη διαδικασία έγκρισης του Σχεδίου Διαχείρισης των Κινδύνων Πλημμύρας.

2.1. Σε περίπτωση εφαρμογής της παραγράφου 2.2 του άρθρου 3 της ΚΥΑ,Η.Π. 31822/1542/Ε103/2010, όπως τροποποιείται με την παράγραφο 1 του άρθρου 1 της ΚΥΑ 17772/924, και ισχύει κατά την κατάρτιση του παρόντος ΣΔΚΠ, η ανωτέρω διαδικασία δημοσιοποίησης για τη συμμετοχή του ενδιαφερόμενου κοινού και των εμπλεκόμενων φορέων, σύμφωνα με την παράγραφο 2 της ΚΥΑ,Η.Π. 31822/1542/Ε103/2010 όπως τροποποιήθηκε και ισχύει με την ΚΥΑ 17772/924, διενεργείται από την Ειδική Γραμματεία Υδάτων. Η δημοσιοποίηση του προκαταρκτικού Σχεδίου Διαχείρισης των Κινδύνων Πλημμύρας μπορεί να γίνεται και σε συνεργασία με την αρμόδια Διεύθυνση Υδάτων της οικείας Αποκεντρωμένης Διοίκησης, χρησιμοποιώντας κάθε άλλο επιπλέον πρόσφορο μέσο.»

Επισημαίνεται ότι η διαδικασία διαβούλευσης του παρόντος ΣΔΚΠ υλοποιήθηκε από την Ειδική Γραμματεία Υδάτων.

- **Απαιτήσεις της Οδηγίας 2003/4/ΕΚ για την πρόσβαση του κοινού σε περιβαλλοντικές πληροφορίες**

Στο Άρθρο 7 της ΚΥΑ 11764/653/2006 σχετικά με τη διάδοση των περιβαλλοντικών πληροφοριών, αναφέρεται ότι:

«1. Οι δημόσιες αρχές οργανώνουν τις περιβαλλοντικές πληροφορίες της αρμοδιότητάς τους που κατέχουν καθώς και αυτών που κατέχουν ή κατέχονται για λογαριασμό τους με σκοπό την ενεργητική και συστηματική διάδοσή τους,.....»

2. Οι πληροφορίες, που πρέπει να παρέχονται και να διαδίδονται, ενημερώνονται κατά περίπτωση και περιλαμβάνουν τουλάχιστον:

β) τις πολιτικές, τα σχέδια και τα προγράμματα που συνδέονται με το περιβάλλον·

.....»

4. Με την επιφύλαξη της τήρησης ειδικών υποχρεώσεων που επιβάλλει η εθνική και κοινοτική νομοθεσία, σε περίπτωση άμεσης απειλής της ανθρώπινης ζωής ή του περιβάλλοντος λόγω ανθρώπινων δραστηριοτήτων ή φυσικών αιτιών, διαδίδονται άμεσα και χωρίς καθυστέρηση όλες οι πληροφορίες που κατέχονται από τις δημόσιες αρχές ή για λογαριασμό τους και οι οποίες θα ήταν δυνατόν να επιτρέψουν στο κοινό, που ενδέχεται να θιγεί, να λάβει μέτρα για την πρόληψη ή τον περιορισμό των ζημιών από την εν λόγω απειλή.

6. Οι δημόσιες αρχές μπορούν να ικανοποιούν τις απαιτήσεις του παρόντος άρθρου με τη δημιουργία συνδέσεων με ιστοσελίδες του Διαδικτύου στις οποίες θα μπορούν να αναζητούνται οι πληροφορίες».

Σχετικά με τις διαδικασίες δημοσιοποίησης και διαβούλευσης της ΣΜΠΕ είναι σύμφωνες με το άρθρο 7 της ΚΥΑ ΥΠΕΧΩΔΕ/ΕΥΠΕ, υπ' αριθ. Οίκ. 107017/28.8.2006 (ΦΕΚ 1225/Β/5.9.2006), όπως τροποποιήθηκε και ισχύει με την Υ.Α. οικ. 40238/2017.

11.2 Φορείς Διαβούλευσης

Ως ενδιαφερόμενος φορέας θεωρήθηκε ο κάθε πολίτης στο βαθμό που επηρεάζει και επηρεάζεται από τις πλημμύρες αλλά και από τα μέτρα που λαμβάνονται για την αντιμετώπιση των κινδύνων πλημμύρας, από την εφαρμογή του ΣΔΚΠ. Διακρίθηκαν οι ακόλουθες κατηγορίες φορέων οι οποίοι μπορούσαν και έπρεπε να λάβουν μέρος στη διαδικασία συλλογής απόψεων για τα Σχέδια Διαχείρισης:

- **Φορείς λήψης αποφάσεων**, οι οποίοι έχουν θεσμική αρμοδιότητα και εμπλέκονται στην διαχείριση των κινδύνων πλημμύρας (Υπουργεία, Αποκεντρωμένες Διοικήσεις, Περιφέρειες, Δήμοι, ΔΕΥΑ κλπ.).
- **Εμπειρογνώμονες – ειδικοί**, δηλαδή επιστήμονες, εκπαιδευτικά ιδρύματα, Μη Κυβερνητικές Οργανώσεις, επιμελητήρια, ή άλλοι ειδικοί φορείς του ευρύτερου δημόσιου τομέα.
- **Ευρύ κοινό**, δηλαδή ο κάθε πολίτης, συμπεριλαμβανομένων και των φορέων που επηρεάζονται από αποφάσεις που λαμβάνονται σχετικά με τη Διαχείριση των Κινδύνων Πλημμύρας, είτε περιοριστικά είτε προστατευτικά.
- **ΜΜΕ**, δηλαδή εφημερίδες, τηλεοπτικοί και ραδιοφωνικοί σταθμοί, ιστότοποι.

Ο κατάλογος των κοινωνικών εταίρων του Υδατικού Διαμερίσματος Θράκης που ενημερώθηκαν για την διαβούλευση του Σχεδίου Διαχείρισης Κινδύνων Πλημμύρας, περιλαμβάνει **378 φορείς**. Η καταγραφή έγινε σε Εθνικό, Περιφερειακό και Τοπικό επίπεδο. Συγκεκριμένα, καταγράφηκαν **133 φορείς σε Εθνικό επίπεδο, 59 σε Περιφερειακό επίπεδο και 186 σε Τοπικό επίπεδο**. Από το σύνολο των φορέων που εντοπίστηκαν, οι **211** ανήκουν στην κατηγορία **Φορέων λήψης αποφάσεων, 93** στην κατηγορία **Εμπειρογνώμονες/ Ειδικοί** και **74** στην κατηγορία **ΜΜΕ/ Φορείς Ενημέρωσης**. Αναλυτικός κατάλογος με τα στοιχεία των κοινωνικών εταίρων του ΥΔ Θράκης, περιλαμβάνεται στο Τεύχος 15 (Πρόγραμμα Διαβούλευσης).

11.3 Δράσεις και Αποτελέσματα Διαβούλευσης

11.3.1 Γενικά Στοιχεία Διαβούλευσης

Η διαβούλευση αφορούσε τόσο τα Σχέδια Διαχείρισης Κινδύνων Πλημμύρας (ΣΔΚΠ) όσο και την Στρατηγική Μελέτη Περιβαλλοντικών Επιπτώσεων (ΣΜΠΕ). Η διαβούλευση ξεκίνησε μετά τη δημοσιοποίηση των Χαρτών Επικινδυνότητας και Κινδύνων Πλημμύρας και του Προσχεδίου Διαχείρισης.

Οι διαδικασίες της δημοσιοποίησης και της διαβούλευσης περιλάμβαναν:

- Κατάρτιση προγράμματος διαβούλευσης στο οποίο καταγράφηκαν οι κοινωνικοί εταίροι που θα ενημερώθηκαν και συμμετείχαν στη διαδικασία διαβούλευσης. Επίσης διατυπώθηκαν οι βασικοί κανόνες της διαβούλευσης, ο τρόπος οργάνωσης της συμμετοχικής διαδικασίας και οι μορφές αυτής, τα διαθέσιμα εργαλεία, η επιλογή των κατάλληλων υποστηρικτικών εργαλείων και το πρόγραμμα εργασιών στα πλαίσια της διαβούλευσης.
- Την ανάρτηση στην ειδική ιστοσελίδα των Σχεδίων Διαχείρισης Κινδύνων Πλημμύρας (<http://floods.ypeka.gr/>) των Χαρτών Επικινδυνότητας και Κινδύνων Πλημμύρας, των Σχεδίων Διαχείρισης Κινδύνων Πλημμύρας, καθώς και των υποστηρικτικών τους τεχνικών εκθέσεων.

- Την ανάρτηση στην ιστοσελίδα του Υπουργείου Περιβάλλοντος και Ενέργειας (<http://ypeka.gr/Default.aspx?tabid=232&language=el-GR>) του φακέλου της Στρατηγικής Μελέτης Περιβαλλοντικών Επιπτώσεων (ΣΜΠΕ).
- Τη δημιουργία υλικού δημοσιοποίησης και ενημέρωσης.
- Τη διοργάνωση ημερίδων και συναντήσεων σε κάθε Υδατικό Διαμέρισμα, για την παρουσίαση των Σχεδίων Διαχείρισης και των ΣΜΠΕ.
- Τη σύνταξη ερωτηματολογίου που αναφερόταν στα Σχέδια Διαχείρισης Κινδύνων Πλημμύρας, για την υποβολή γραπτών σχολίων και προτάσεων.

Μετά την ολοκλήρωση της διαβούλευσης, υποβλήθηκε **Έκθεση Αποτελεσμάτων Διαβούλευσης με:**

- την αποδελτίωση των παρατηρήσεων από την διαβούλευση
- την τεκμηριωμένη πρόταση του Αναδόχου (συνοπτικά) για την αποδοχή ή απόρριψη της κάθε μιας από τις παραπάνω παρατηρήσεις και

Στην συνέχεια, οριστικοποιήθηκε το Σχέδιο Διαχείρισης Κινδύνων Πλημμύρας, λαμβάνοντας υπόψη τις παρατηρήσεις της διαβούλευσης που έχει αποφασιστεί από την Αναθέτουσα Αρχή να γίνουν αποδεκτές.

11.3.2 Δράσεις διαβούλευσης

Στις **22/11/2012** ολοκληρώθηκε από την Ειδική Γραμματεία Υδάτων η Προκαταρκτική Αξιολόγηση Κινδύνων Πλημμύρας και τα αποτελέσματά της αναρτήθηκαν στην ιστοσελίδα των Σχεδίων Διαχείρισης Κινδύνων Πλημμύρας (<http://floods.ypeka.gr/>). Η Ειδική Γραμματεία Υδάτων σε εφαρμογή του άρθρου 10 της Οδηγίας 2007/60/ΕΚ καθώς και του άρθρου 9 της ΚΥΑ 31822/1542/Ε103 (ΦΕΚ 1108/Β/21.07.2010) όπως τροποποιήθηκε με την ΚΥΑ 177772/924/2017 (ΦΕΚ 2140/Β/22.06.2017), με την οποία ενσωματώθηκε στο εθνικό δίκαιο, το 2012 δημοσιοποίησε την πλήρη Έκθεση της Προκαταρκτικής Αξιολόγησης Κινδύνων Πλημμύρας, τη σχετική βάση δεδομένων με τις ιστορικές και τις σημαντικές ιστορικές πλημμύρες και τα σχετικά γεωχωρικά δεδομένα για τα 14 Υδατικά Διαμερίσματα της χώρας:

- Στην ιστοσελίδα του ΥΠΕΝ (<http://www.ypeka.gr/Default.aspx?tabid=252&language=el-GR>).
- Στον ιστότοπο του ΥΠΕΝ (maps.ypeka.gr).
- Στον ειδικά κατασκευασμένο για τις Πλημμύρες ιστότοπο του ΥΠΕΝ (<http://floods.ypeka.gr/>).
- Στο Ευρωπαϊκό Σύστημα Πληροφοριών για το Περιβάλλον EIONET (European Environment Information and Observation Network) στη διεύθυνση [http://cdr.eionet.europa.eu/gr/eu/floods/\(Reportnet\)](http://cdr.eionet.europa.eu/gr/eu/floods/(Reportnet)).

Παράλληλα, ανάρτησε σύνδεσμο με την ονομασία «Βάση Εισαγωγής Πλημμυρικών Συμβάντων», προκειμένου να καταγράφονται οι απαιτούμενες από την Οδηγία 2007/60/ΕΚ πληροφορίες σχετικά με τα χαρακτηριστικά των πλημμυρικών συμβάντων που σημειώνονται στη χώρα μας από κάθε συναρμόδιο Φορέα ή Υπηρεσία.

Στις **31/3/2017** πραγματοποιήθηκε η δημοσιοποίηση των Χαρτών Επικινδυνότητας και Κινδύνων Πλημμύρας στην ιστοσελίδα των Σχεδίων Διαχείρισης για το ΥΔ Θράκης. Το ΥΠΕΝ γνωστοποίησε την ανάρτηση των χαρτών με Δελτίο Τύπου στις 6/4/2017 ([http://www.ypeka.gr/Default.aspx?tabid=389&snj\[524\]=4781&language=el-GR](http://www.ypeka.gr/Default.aspx?tabid=389&snj[524]=4781&language=el-GR)). Επίσης, η ΕΓΥ, με

το υπ αριθ. πρωτ. 140977/29-05-2017 έγγραφό της, γνωστοποίησε στους φορείς την ολοκλήρωση και ανάρτηση των Χαρτών Επικινδυνότητας και Κινδύνων Πλημμύρας. Τα τελικά Παραδοτέα του 1^{ου} Σταδίου αναρτήθηκαν στις 6/3/2017. Επισημαίνεται ότι τα Παραδοτέα του Σχεδίου Διαχείρισης Κινδύνων Πλημμύρας και οι σχετικοί Χάρτες, αναρτώνταν τμηματικά καθ' όλη τη διάρκεια εκπόνησης της μελέτης στον ειδικά κατασκευασμένο για τις Πλημμύρες ιστότοπο του ΥΠΕΝ (<http://floods.ypeka.gr/>). Στις 30/9/2016 έγινε η ανάρτηση των Χαρτών Επικινδυνότητας και Κινδύνων Πλημμύρας για το ΥΔ Θράκης, στο Ευρωπαϊκό Σύστημα Πληροφοριών Νερού WISE (Water Information System for Europe), σύμφωνα με τις προδιαγραφές που έχουν καθοριστεί από τον Ευρωπαϊκό Οργανισμό Περιβάλλοντος.

Στις 14/7/2017 αναρτήθηκε το Προσχέδιο του Σχεδίου Διαχείρισης Κινδύνων Πλημμύρας για το ανωτέρω Υδατικό Διαμέρισμα στην ιστοσελίδα των Σχεδίων Διαχείρισης (<http://floods.ypeka.gr/index.php/sxedia-diaxeirisis/thraki-gr12>), Με το από 17/7/2017 μήνυμα μέσω ηλεκτρονικού ταχυδρομείου (email), η ΕΓΥ γνωστοποίησε στις Δ/νσεις Υδάτων των Αποκεντρωμένων Διοικήσεων, την ανάρτηση των Προσχεδίων Διαχείρισης Κινδύνων Πλημμύρας. Επίσης, η ΕΓΥ, με το υπ αριθ. πρωτ. 141479/04-08-2017 έγγραφό της, γνωστοποίησε την ανάρτηση των Προσχεδίων Διαχείρισης Κινδύνων Πλημμύρας στην Γενική Γραμματεία Πολιτικής Προστασίας.

Στις 25/8/2017 ολοκληρώθηκε η Στρατηγική Μελέτη Περιβαλλοντικών Επιπτώσεων (ΣΜΠΕ) που συνοδεύει το Σχέδιο Διαχείρισης Κινδύνων Πλημμύρας και η διαδικασία διαβούλευσής της, ήταν σύμφωνη με τα αναφερόμενα στο άρθρο 7 της ΚΥΑ ΥΠΕΧΩΔΕ/ΕΥΠΕ, υπ' αριθ. Οίκ. 107017/28.8.2006 (ΦΕΚ 1225/Β/5.9.2006), όπως τροποποιήθηκε και ισχύει. Η ΣΜΠΕ αναρτήθηκε στην ιστοσελίδα του Υπουργείου Περιβάλλοντος και Ενέργειας (<http://ypeka.gr/Default.aspx?tabid=232&language=el-GR>) στις 15/12/2017. Στις 17/1/2018 η Δ/νση Περιβαλλοντικής Αδειοδότησης (ΔΙΠΑ) του ΥΠΕΝ, με το υπ' αριθ. πρωτ. οικ. 1311/17-01-2018 έγγραφό της, γνωστοποίησε σε φορείς, την ανάρτηση του φακέλου της ΣΜΠΕ στην ιστοσελίδα του ΥΠΕΝ, για την διατύπωση γνώμης στο πλαίσιο των αρμοδιοτήτων τους. Στις 29/1/2018 έγινε ανακοίνωση για τη δημοσιοποίηση της ΣΜΠΕ στην ιστοσελίδα του Υπουργείου Περιβάλλοντος και Ενέργειας (<http://www.ypeka.gr/Default.aspx?tabid=252&locale=el-GR&language=en-US>).

Στο πλαίσιο της Διαβούλευσης του Σχεδίου Διαχείρισης Κινδύνων Πλημμύρας του Υδατικού Διαμερίσματος της Θράκης, πραγματοποιήθηκαν οι ακόλουθες δράσεις:

- Ανάρτηση του **Καταλόγου των Κοινωνικών Εταίρων** στην ιστοσελίδα του Σχεδίου Διαχείρισης Κινδύνων Πλημμύρας (<http://floods.ypeka.gr/>).
- Σύνταξη ερωτηματολογίου
- Διαβούλευση με όλους τους εμπλεκόμενους και ενδιαφερόμενους φορείς που έχουν καταγραφεί και το κοινό.

Στις επόμενες παραγράφους δίνονται συνοπτικά στοιχεία των ανωτέρω δράσεων και των αποτελεσμάτων τους, ενώ αναλυτικά στοιχεία περιλαμβάνονται στα σχετικά Κείμενα Τεκμηρίωσης του ΣΔΚΠ (Πρόγραμμα Διαβούλευσης και Έκθεση Αποτελεσμάτων Διαβούλευσης).

11.3.2.1 Κατάλογος κοινωνικών εταίρων

Ο κατάλογος κοινωνικών εταίρων περιλαμβάνει 378 φορείς οι οποίοι ενημερώθηκαν για τη διαβούλευση. Περιλαμβάνει πληροφορίες για το είδος του κάθε φορέα, το επίπεδο στο οποίο

εμπλέκεται καθώς και τα στοιχεία επικοινωνίας του. Είναι διαθέσιμος στην ιστοσελίδα των Σχεδίων Διαχείρισης (<http://floods.ypeka.gr/index.php/diavoylefsi>).

11.3.2.2 Συμπλήρωση - υποβολή ερωτηματολογίων

Ένα από τα εργαλεία της διαβούλευσης ήταν τα ερωτηματολόγια που συντάχθηκαν, με τα οποία ήταν δυνατή η συμμετοχή στη διαδικασία εκφράζοντας με σύντομο τρόπο τις απόψεις των φορέων και του κοινού. Συντάχθηκαν για να απευθυνθούν σε συμμετέχοντες που δεν είχαν το χρόνο ή/και τη διάθεση να προετοιμάσουν ολοκληρωμένες παρεμβάσεις, αλλά επιθυμούσαν να εκφράσουν σύντομες απόψεις ή/και προτάσεις. Τα ερωτηματολόγια ήταν διαθέσιμα μέσω του ηλεκτρονικού ιστότοπου του ΥΠΕΝ (<http://floods.ypeka.gr/index.php/diavoylefsi>), και επίσης διανεμήθηκαν στην ημερίδα διαβούλευσης. Το ερωτηματολόγιο περιλαμβάνεται στο Τεύχος 15 (Πρόγραμμα Διαβούλευσης) και αναρτήθηκε στην ιστοσελίδα (<http://floods.ypeka.gr/>). Οι ενδιαφερόμενοι μπορούσαν να συμπληρώσουν τα ερωτηματολόγια και να αποστέλλουν παρατηρήσεις στην ΕΓΥ, μέσω ηλεκτρονικού ταχυδρομείου, φαξ ή ταχυδρομικά

Από τους συμμετέχοντες στη διαβούλευση συμπληρώθηκαν 7 ερωτηματολόγια, τα οποία παρατίθενται στο Τεύχος 17 (Έκθεση Αποτελεσμάτων Διαβούλευσης).

Με βάση την επεξεργασία των απαντήσεων των ερωτηματολογίων σημειώνονται τα ακόλουθα:

- Συμπληρώθηκαν από συμμετέχοντες στη διαβούλευση με μορφωτικό επίπεδο τουλάχιστον πανεπιστημιακής εκπαίδευσης.
- Το σύνολο ανήκει στις ηλικιακές ομάδες των 25-45 (κυρίως) και 45-65 ετών. Εξ' όσων απάντησαν οι 4 ήταν άνδρες και οι 2 γυναίκες.
- Από τους ερωτηθέντες 2 γνώριζαν την Οδηγία 2007/60/ΕΚ από λίγο ενώ οι υπόλοιποι ήταν πιο εξοικειωμένοι.
- Η πλειοψηφία (6 από τους 7) γνωρίζει την ιστοσελίδα της ΕΓΥ όπου αναρτάται το υλικό των ΣΔΚΠ και οι 5 από αυτούς την επισκέπτονται είτε σπάνια είτε συχνότερα.
- Σχεδόν όλοι δεν είχαν διαβάσει τη λίστα των κοινωνικών εταίρων που εμπλέκονται ή επηρεάζονται από τη διαχείριση των κινδύνων πλημμύρας και έχει αναρτηθεί.
- Οι περισσότεροι γνώριζαν για την Προκαταρκτική Αξιολόγηση αλλά κάποιοι από αυτούς δεν γνώριζαν καλά τι περιλαμβάνει. Έγινε πρόταση να προστεθεί η νότια και δυτική πλευρά της νήσου Θάσου στις ΖΔΥΚΠ.
- Το σύνολο είναι εξοικειωμένο τουλάχιστον «λίγο» με τις έννοιες «πλημμυρικός κίνδυνος» και «πλημμυρική επικινδυνότητα» ενώ ως προς το πόσο συχνά εμφανίζεται σημαντικό πλημμυρικό φαινόμενο βάση των αρνητικών συνεπειών του, οι απαντήσεις μοιράστηκαν κυρίως μεταξύ της 5ετίας και της 10ετίας και μία απάντηση αναφερόταν στην 20ετία.
- Σχετικά με τα αποτελέσματα των χαρτών που έχουν καταρτιστεί 5 από τους 7 εμφανίστηκαν να συμφωνούν. Ένας εξ' αυτών σημείωσε την ανάγκη εκτίμησης ανθρωπογενών και οικονομικών επιπτώσεων με τη χρήση ειδικού λογισμικού. Η μία διαφωνία αναφερόταν στην μη ένταξη του Δήμου Θάσου στις ΖΔΥΚΠ και η άλλη στο ότι δεν έχουν περιληφθεί στις ΖΔΥΚΠ περιοχές με μικρές μεν λεκάνες απορροής αλλά απότομες κλίσεις που δημιουργούν συχνά πλημμυρικά επεισόδια όπως π.χ. στη Θάσο και τη Σαμοθράκη.

- Η μεγάλη πλειονότητα πιστεύει ότι η αξιολόγηση των κινδύνων πλημμύρας αντικατοπτρίζει την πραγματικότητα στην περιοχή μελέτης ενώ το σύνολο συμφωνεί με τους στόχους που έχουν τεθεί για τη διαχείριση των κινδύνων πλημμύρας.
- Η πλειοψηφία πιστεύει ότι έχουν εντοπιστεί τα σημαντικά μέτρα που πρέπει να εφαρμοστούν για την αντιμετώπιση των πλημμυρών. Προτάθηκε να ληφθούν υπόψη τα φράγματα και οι κίνδυνοι από ανύψωση του επιπέδου της θάλασσας. Ζητήθηκε να γίνει αναφορά από το ΣΔΚΠ στην αναγκαιότητα επιτάχυνσης των διαδικασιών για τη λήψη αντιπλημμυρικών μέτρων και αντιστοίχιση στόχων με εργαλεία χρηματοδότησης. Επίσης, εκτιμήθηκε ότι σημαντικότερη παράμετρος είναι το πυκνό δίκτυο μετρήσεων βροχής και πλημμύρας με συνεχείς χρονοσειρές το οποίο πρέπει να είναι προσβάσιμο στον μελετητικό κόσμο και στις υπηρεσίες.

Ως προς τον γενικότερο σχολιασμό του Προσχεδίου επισημάνθηκε ότι απαιτείται εξέταση του μοντέλου για τον κίνδυνο πλημμύρας στη Βιστωνίδα και στους ποταμούς/ χειμάρρους που εκβάλλουν σε αυτή ως δυναμικού μοντέλου με έντονη μεταβλητότητα λαμβάνοντας υπόψη τον υψηλό ρυθμό πρόσχωσης της λίμνης με προοπτική την πλήρη εξαφάνισή της και την μετατροπή της περιοχής σε δελταϊκό εκβολικό σύστημα που θα παροχετεύει τα ύδατά του μέσω του οικισμού του Πόρτο Λάγους. Σημειώθηκε ότι το θέμα θα πρέπει να αντιμετωπιστεί άμεσα, για να γίνουν έγκαιρα οι ενδεδειγμένες παρεμβάσεις. Για το ζήτημα των προσχώσεων της λίμνης Βιστωνίδας υπάρχουν ήδη τρεις τουλάχιστον μελέτες με πρόταση ληπτέων έργων.

11.3.2.3 Ημερίδα Διαβούλευσης

Στο πλαίσιο της διαβούλευσης πραγματοποιήθηκε ημερίδα την Παρασκευή 20 Οκτωβρίου 2017 στην αίθουσα του Επιμελητηρίου της Ανατολικής Μακεδονίας στην Καβάλα και συμμετείχαν 54 άτομα. Οι προσκλήσεις για συμμετοχή στην ημερίδα απεστάλησαν με mail σε όλους τους συναρμόδιους και εμπλεκόμενους φορείς, ενώ υπήρχε και ανάρτηση στην ιστοσελίδα από όπου μπορούσαν οι ενδιαφερόμενοι να προμηθευτούν και όλα τα σχετικά κείμενα, χάρτες και πληροφορίες.

Έγιναν 4 παρουσιάσεις από τους εισηγητές με θέματα:

- Παρουσίαση της Οδηγίας 2007/60/EK,
- Χάρτες Επικινδυνότητας και Κινδύνων Πλημμύρας,
- Στόχοι Σχεδίου Διαχείρισης Κινδύνων Πλημμύρας και Πρόγραμμα Μέτρων,
- Στρατηγική Μελέτη Περιβαλλοντικών Επιπτώσεων.

Κατά τη διάρκεια της ημερίδας εκφράστηκαν χαιρετισμοί/ τοποθετήσεις/ ερωτήσεις/ απόψεις/ αντιρρήσεις επί του Σχεδίου Διαχείρισης Κινδύνων Πλημμύρας και η ομάδα μελέτης και η ΕΓΥ τοποθετήθηκαν σε αυτές.

Οι συζητήσεις που έγιναν στην ημερίδα βιντεοσκοπήθηκαν προς αξιοποίηση των θεμάτων που τέθηκαν. Η αποδεκτικότητα των παρεμβάσεων/ παρατηρήσεων/ τοποθετήσεων και των τεκμηριωμένων απαντήσεων που δόθηκαν από την ομάδα μελέτης και την ΕΓΥ στην ημερίδα περιλαμβάνεται στο Τεύχος 17 (Έκθεση Αποτελεσμάτων Διαβούλευσης).

11.3.2.4 Γραπτές παρατηρήσεις

Σε σχέση με τους Χάρτες Επικινδυνότητας και Κινδύνων Πλημμύρας, και το Προσχέδιο Διαχείρισης Κινδύνων Πλημμύρας εστάλησαν στην ΕΓΥ με κάθε μέσο (mail, fax, έγγραφο) παρατηρήσεις/

παρεμβάσεις. Η αποδελτίωση των παρεμβάσεων και ο τεκμηριωμένος σχολιασμός/ αξιολόγηση του Αναδόχου παρουσιάζεται στο Τεύχος 17 (Έκθεση Αποτελεσμάτων Διαβούλευσης).

11.3.2.5 Ενημερωτικές Συναντήσεις

Στις ενημερωτικές συναντήσεις παρουσιάστηκαν και συζητήθηκαν ειδικά θέματα του Προσχεδίου Διαχείρισης και της ΣΜΠΕ. Την ευθύνη οργάνωσης των ενημερωτικών συναντήσεων είχε η ΕΓΥ. Πραγματοποιήθηκαν οι ακόλουθες συναντήσεις:

- στις 25/7/2017 στην Καβάλα με τη Δ/νση Υδάτων Ανατολικής Μακεδονίας και Θράκης,
- στις 30/10/2017 στην Αθήνα με την ΔΙΠΑ του Υπουργείου Περιβάλλοντος και Ενέργειας,
- στις 2/11/2017 στην Αθήνα με τους Διευθυντές Υδάτων των Αποκεντρωμένων Διοικήσεων,
- στις 12/2/2018 στην Αθήνα με τη Γενική Γραμματέα Χωρικού Σχεδιασμού και Αστικού Περιβάλλοντος του Υπουργείου Περιβάλλοντος και Ενέργειας,
- στις 21/2/2018 στην Αθήνα με την ΔΑΕΕ του Υπουργείου Υποδομών και Μεταφορών και
- στις 27/2/2018 στην Αθήνα με το ΥΠΑΑΤ, το ΠΑΑ και την ΓΔΑΕΦΚ του ΥΠΥΜΕ.

11.3.3 Αποτελέσματα διαβούλευσης

Τα συμπεράσματα της διαδικασίας διαβούλευσης συνοψίζονται στα ακόλουθα:

- Η αναγκαιότητα επαναξιολόγησης της μεθοδολογίας καθορισμού των Ζωνών Δυνητικά Υψηλού Κινδύνου Πλημμύρας, λαμβάνοντας υπ' όψιν τα αποτελέσματα της ανάλυσης επικινδυνότητας και κινδύνων πλημμύρας του Σχεδίου Διαχείρισης Κινδύνων Πλημμύρας και νέα στοιχεία πλημμυρικών συμβάντων. Έγινε πρόταση να προστεθούν περιοχές των νήσων Θάσου και Σαμοθράκης στις ΖΔΥΚΠ.
- Η αναγκαιότητα συμπλήρωσης της πληροφορίας που σχετίζεται με την αξιολόγηση του πλημμυρικού κινδύνου (υπόβαθρα, υδρομετεωρολογικά δεδομένα, στοιχεία ιστορικών πλημμυρικών συμβάντων, μητρώα τεχνικών δεδομένων έργων αντιπλημμυρικής προστασίας).
- Η περαιτέρω αξιοποίηση της γνώσης και της εμπειρίας που υπάρχει σε τοπικό επίπεδο από διάφορους φορείς και υπηρεσίες για την αξιολόγηση και αντιμετώπιση των επιπτώσεων των πλημμυρικών γεγονότων.
- Η αναγκαιότητα περαιτέρω εξειδίκευσης κάποιων μέτρων του Σχεδίου Διαχείρισης Κινδύνων Πλημμύρας, για την εφαρμογή τους σε τοπικό επίπεδο.
- Η δυνατότητα χρηματοδότησης δράσεων και έργων σε περιοχές εκτός Ζωνών Δυνητικά Υψηλού Κινδύνου Πλημμύρας.
- Η επιτακτικότητα άμεσης δρομολόγησης/ προώθησης των μέτρων του Σχεδίου Διαχείρισης Κινδύνων Πλημμύρας, με προτεραιότητα σε δράσεις που αφορούν α) νομοθετικές/ διοικητικές ρυθμίσεις, β) πρόσκτηση/ βελτίωση/ συμπλήρωση των διαθέσιμων δεδομένων και γ) ετοιμότητα.
- Η αναγκαιότητα δημιουργίας νέου κανονισμού μελετών για τα έργα αποχέτευσης ομβρίων υδάτων και αντιπλημμυρικής προστασίας.
- Η αναγκαιότητα ολοκληρωμένου σχεδιασμού έργων αντιπλημμυρικής προστασίας σε επίπεδο λεκάνης απορροής, λαμβάνοντας υπ' όψιν τα αποτελέσματα της ανάλυσης επικινδυνότητας και

κινδύνων πλημμύρας του Σχεδίου Διαχείρισης Κινδύνων Πλημμύρας, την Οδηγία 2000/60/ΕΚ, την σύγχρονη Περιβαλλοντική, Χωροταξική και Πολεοδομική νομοθεσία και το σύνολο των εναλλακτικών δυνατοτήτων για την διαχείριση των πλημμυρικών απορροών.

- Οι δυσκολίες αξιοποίησης των αποτελεσμάτων του Σχεδίου Διαχείρισης Κινδύνων Πλημμύρας από την Δημόσια Διοίκηση, εξαιτίας ελλιπούς στελέχωσης και κατάλληλης τεχνογνωσίας.
- Ο μη-ορθολογικός πολεοδομικός σχεδιασμός, ο οποίος στις συνήθεις περιπτώσεις στον ελληνικό χώρο ακολουθεί την ανάπτυξη και δεν προηγείται αυτής.
- Η πολυδαίδαλη νομοθεσία και η πολυδιάσπαση αρμοδιοτήτων των κρατικών φορέων, η οποία δεν διευκολύνει την εύκολη και γρήγορη επίλυση των θεμάτων που ανακύπτουν.
- Η έλλειψη εκπαίδευσης των πολιτών για την αντιμετώπιση φυσικών καταστροφών και η ανεπαρκής περιβαλλοντική εκπαίδευση και συνείδηση.

11.4 Διαδικασία εκτίμησης επιπτώσεων στο περιβάλλον (Οδηγία 2001/42/ΕΚ)

Στο πλαίσιο της διαδικασίας διαβούλευσης, σύμφωνα με το άρθρο 7 παρ.4.1 και 4.2 της ΚΥΑ υπ' αριθ. ΥΠΕΧΩΔΕ/ΕΥΠΕ/οικ.107017/06 (Β' 1225) όπως έχει τροποποιηθεί και ισχύει με την ΚΥΑ υπ' αριθ. 40238/17 (Β' 3759), οι φάκελοι των Στρατηγικών Μελετών Περιβαλλοντικών Επιπτώσεων (ΣΜΠΕ) Κινδύνων Πλημμύρας Δεκανών Απορροής Ποταμών των Υδατικών Διαμερισμάτων αναρτήθηκαν στις 15.12.2017 στην ηλεκτρονική διεύθυνση του ΥΠΕΝ:

http://www.ypeka.gr/Default.aspx?tabid=232&SkinSrc=%5BG%5DSkins%2F_default%2FNo+Skin&ContainerSrc=%5BG%5DContainers%2F_default%2FNo+Container&dnnprintmode=true

Οι αρμόδιες υπηρεσίες κλήθηκαν να διατυπώσουν, στο πλαίσιο των αρμοδιοτήτων τους, τη γνώμη τους και τις τυχόν παρατηρήσεις τους αποστέλλοντάς τες στην ηλεκτρονική διεύθυνση της ΔΙΠΑ sec.dipa@prv.ypeka.gr.

Στη συνέχεια, στις 17 Ιανουαρίου 2018, η ΔΙΠΑ απέστειλε έγγραφο με αρ. πρωτ. οικ. 1311 στο οποίο καλούσε τις σχετιζόμενες δημόσιες υπηρεσίες να εκφράσουν στο πλαίσιο των αρμοδιοτήτων τους εγγράφως ή ηλεκτρονικά τη γνώμη τους και τις τυχόν παρατηρήσεις τους επί του περιεχομένου της ΣΜΠΕ του Σχεδίου Διαχείρισης Κινδύνων Πλημμύρας του Υδατικού Διαμερίσματος Θράκης (ΕΛ12) και να τις διαβιβάσουν στη ΔΙΠΑ/ΥΠΕΝ εντός προθεσμίας σαράντα πέντε ημερών από την παραλαβή του εγγράφου (καταληκτική ημερομηνία 02.03.2018).

Οι αποδέκτες του εγγράφου αυτού συνοψίζονται στους ακόλουθους:

- Υπουργείο Περιβάλλοντος και Ενέργειας (Ειδική Γραμματεία Υδάτων, 2 Γενικές Γραμματείες και 4 Γενικές Διευθύνσεις)
- Υπουργείο Εσωτερικών (1 Γενική Γραμματεία και 1 Γενική Διεύθυνση)
- Υπουργείο Οικονομίας και Ανάπτυξης (2 Γενικές Γραμματείες και 4 Γενικές Διευθύνσεις)
- Υπουργείο Μεταφορών & Υποδομών (1 Γενική Γραμματεία και 2 Γενικές Διευθύνσεις)
- Υπουργείο Πολιτισμού και Μεταφορών (Γραφείο Γεν. Γραμματέα, 1 Γενική Διεύθυνση, 6 Διευθύνσεις και Εφορείες Αρχαιοτήτων, 1 Υπηρεσία)
- Υπουργείο Αγροτικής Ανάπτυξης και Τροφίμων (2 Ειδικές υπηρεσίες και 2 Γενικές Διευθύνσεις)
- Υπουργείο Τουρισμού (Γενική Διεύθυνση)

- Υπουργείο Υγείας (Γενική Διεύθυνση)
- Αποκεντρωμένη Διοίκηση Μακεδονίας Θράκης (2 Γενικές Διευθύνσεις και 8 Διευθύνσεις)
- Περιφέρεια Ανατολικής Μακεδονίας Θράκης (Περιφερειακό Συμβούλιο, 4 Γενικές Διευθύνσεις, 24 Διευθύνσεις και Τμήματα)
- 2 Φορείς Διαχείρισης

Αναλυτικά στοιχεία των φορέων που συμμετείχαν στην διαβούλευση της ΣΜΠΕ, παρατίθενται στο Τεύχος 17 (Έκθεση Αποτελεσμάτων Διαβούλευσης). Για την ΣΜΠΕ του Υδατικού Διαμερίσματος Θράκης στάλθηκαν γνωμοδοτήσεις Φορέων. Αναλυτικά στοιχεία των γνωμοδοτήσεων περιλαμβάνονται στο Τεύχος 17 (Έκθεση Αποτελεσμάτων Διαβούλευσης).

Με το υπ' αριθμ. οικ. 8894/2.5.2018 (Ορθή Επανάληψη 29.05.2018 ως προς τις παραγράφους Β.2.1, Β.2.3 και Β.2.4 και ως προς την τελευταία παράγραφο της Ενότητας Γ') η Διεύθυνση Περιβαλλοντικής Αδειοδότησης (ΔΙΠΑ) του Υπουργείου Περιβάλλοντος και Ενέργειας, εισηγήθηκε στην Ειδική Γραμματεία Υδάτων την έγκριση της Στρατηγικής Μελέτης Περιβαλλοντικών Επιπτώσεων του ΣΔΚΠ.

12 ΣΧΕΔΙΟ ΔΡΑΣΗΣ ΓΙΑ ΤΗΝ ΕΦΑΡΜΟΓΗ ΤΩΝ ΜΕΤΡΩΝ ΤΟΥ ΣΔΚΠ

12.1 Δράσεις για την επίτευξη των Στόχων του ΣΔΚΠ

Τα ΣΔΚΠ, περιλαμβανομένων των Χαρτών Επικινδυνότητας και Χαρτών Κινδύνων Πλημμύρας, αποτελούν το στρατηγικό εργαλείο για την εφαρμογή της πολιτικής για την αξιολόγηση και διαχείριση του κινδύνου πλημμύρας στο σύνολο της χώρας. Τα ΣΔΚΠ περιλαμβάνουν ένα Πρόγραμμα Μέτρων για την ορθή διαχείριση των κινδύνων πλημμύρας σε όλες τις φάσεις διαχείρισης κινδύνων πλημμύρας που θέτει η Οδηγία 2007/60/ΕΚ (Πρόληψη, Προστασία, Ετοιμότητα, Αποκατάσταση). Ως εκ τούτου, δεν συνιστούν τεχνικές μελέτες για την κατασκευή έργων, αλλά εργαλεία για την άσκηση πολιτικής και για τον προγραμματισμό ενεργειών, τα οποία αναπτύσσονται για πρώτη φορά στη χώρα μας. Συμβάλλουν στην καλύτερη κατανόηση των κινδύνων πλημμύρας και τον εντοπισμό περιοχών με υψηλότερο κίνδυνο πλημμύρας, χρησιμοποιώντας για πρώτη φορά ενιαία μεθοδολογία και επιστημονική τεκμηρίωση σε επίπεδο χώρας, σύμφωνη με τις απαιτήσεις της Οδηγίας 2007/60/ΕΚ. Χρησιμεύουν στις αρμόδιες υπηρεσίες σαν ένα πρώτο εργαλείο αξιολόγησης των αρνητικών συνεπειών από τις πλημμύρες, με στόχο τον καθορισμό αποτελεσματικής στρατηγικής για την διαχείριση των κινδύνων πλημμύρας, αλλά και το σχεδιασμό των κατάλληλων μέτρων προστασίας.

Επίσης, στο πλαίσιο των ΣΔΚΠ έχουν πραγματοποιηθεί αναλύσεις επικινδυνότητας και κινδύνων πλημμύρας, με στόχο την τεκμηριωμένη λήψη αποφάσεων για τον καθορισμό προτεραιοτήτων. Οι αναλύσεις αυτές, πρέπει να λαμβάνονται υπ' όψιν από τους αρμόδιους φορείς κατά τον λεπτομερή τεχνικό σχεδιασμό των υποδομών/ έργων για την λήψη μέτρων αντιπλημμυρικής προστασίας, εφ' όσον προκύπτει τέτοια ανάγκη.

Συνεπώς, τα αποτελέσματα των Χαρτών Επικινδυνότητας, των Χαρτών Κινδύνων Πλημμύρας και τα περιγραφόμενα στο Πρόγραμμα Μέτρων των ΣΔΚΠ θα πρέπει να λαμβάνονται υπ' όψη από τον κάθε φορέα που προγραμματίζει, αναπτύσσει και υλοποιεί έργα και δραστηριότητες που χωροθετούνται εντός των ζωνών κατάκλυσης πλημμύρας. Σε αυτές τις περιπτώσεις, κάθε φορέας οφείλει να προσδιορίζει, κατά τη διαδικασία αδειοδότησης των έργων / υποδομών /δραστηριοτήτων, με μεγαλύτερη ανάλυση τον κίνδυνο πλημμύρας εντός των ορίων ανάπτυξης της δραστηριότητας ή των υποδομών που προγραμματίζει να υλοποιήσει ώστε να λαμβάνει τυχόν πρόσθετα μέτρα αντιπλημμυρικής προστασίας για τη μείωση των αρνητικών συνεπειών στις υποδομές του από την εκδήλωση ενός πλημμυρικού συμβάντος.

Σε κάθε περίπτωση διευκρινίζεται ότι η αναφορά στην περίοδο επαναφοράς των 50, 100 και 1000 ετών που αναφέρονται τα ΣΔΚΠ δεν σχετίζονται με το μέγεθος σχεδιασμού των αντιπλημμυρικών έργων και υλοποίησης των οριοθετήσεων τα οποία ορίζεται με βάση τους εκάστοτε ισχύοντες κανονισμούς και τις τεχνικές προδιαγραφές των μελετών των υπ' όψιν έργων.

Το Πρόγραμμα Μέτρων περιλαμβάνει δράσεις και στους τέσσερεις άξονες διαχείρισης των κινδύνων πλημμύρας «Πρόληψη – Προστασία -Ετοιμότητα - Αποκατάσταση». Όλες οι δράσεις είναι σημαντικές για την αντιμετώπιση του Πλημμυρικού Κινδύνου και μπορούν να εξελίσσονται παράλληλα, ορισμένες όμως μπορεί να έχουν μια σχετική προτεραιότητα στην δρομολόγησή τους. Εξ άλλου υπάρχουν δράσεις που δεν αναφέρονται στο Πρόγραμμα Μέτρων, οι οποίες σε κάποιο βαθμό ήδη εξελίσσονται,

αλλά διευκολύνεται η εφαρμογή τους με τη δημοσίευση των Χαρτών Επικινδυνότητας και Χαρτών Κινδύνων Πλημμύρας που περιλαμβάνονται στο ΣΔΚΠ. Παρακάτω γίνεται αναφορά στην σημασία, ιεράρχηση και προτεραιότητα δρομολόγησης των δράσεων αυτών.

Οι περιοχές που χαρακτηρίζονται με Πολύ Υψηλό – Υψηλό Κίνδυνο είναι αυτές που φιλοξενούν μεγάλες συγκεντρώσεις πληθυσμού ή/ και σημαντικές οικονομικές δραστηριότητες καθώς και σημαντικά πολιτιστικά μνημεία και έχουν προτεραιότητα στην ιεράρχηση και δρομολόγηση δράσεων σε όλους τους άξονες του ΣΔΚΠ. Τέτοιες περιοχές είναι βέβαια τα αστικά κέντρα με τις περιαστικές περιοχές αλλά όχι μόνο. Επίσης σχετική προτεραιότητα έχουν οι δράσεις που αφορούν περιοχές όπου πλημμυρικά φαινόμενα είναι δυνατόν να δημιουργήσουν σημαντικούς περιβαλλοντικούς κινδύνους και ζημίες.

Μερικά από τα μέτρα του Προγράμματος που μπορούν να εφαρμοστούν σ' αυτές τις περιοχές κατά προτεραιότητα είναι, ενδεικτικά, χωρίς αξιολογική σειρά τα ακόλουθα:

- “Ανάπτυξη δράσεων για την αντιμετώπιση επιπτώσεων στους τομείς ύδρευσης και αποχέτευσης”
- “Πρώιμη πρακτικών ανάσχεσης των πλημμυρικών ροών και συγκράτησης φερτών υλών, με έμφαση στα μέτρα φυσικής συγκράτησης υδάτων”
- “Έργα αντικατάστασης και συμπλήρωσης των υφιστάμενων δικτύων αποχέτευσης ομβρίων”
- “Μελέτες/ έργα αντιπλημμυρικής προστασίας” σε συνδυασμό με το μέτρο “Σύνταξη Στρατηγικών Σχεδίων (Master Plan) Έργων Αντιπλημμυρικής Προστασίας” που θα διερευνήσουν τις δυνατότητες και θα ιεραρχήσουν τα έργα”
- “Ανάπτυξη συστήματος έγκαιρης προειδοποίησης πλημμυρών”
- “Επικαιροποίηση των Σχεδίων Έκτακτης Ανάγκης λαμβάνοντας υπόψη τους Χάρτες του ΣΔΚΠ”.

Επίσης, ιδιαίτερη σημασία για την επιτυχή επίτευξη των Στόχων του ΣΔΚΠ έχει η ενημέρωση των πολιτών και σχετική προτεραιότητα έχει η εφαρμογή του Μέτρου:

- “Εκστρατείες ευαισθητοποίησης κοινού, τοπικών αρχών και κοινοτήτων έναντι πλημμυρικού κινδύνου”.

Όπως αναφέρθηκε παραπάνω πέρα από τις δράσεις που έχουν κωδικοποιηθεί στο Πρόγραμμα Μέτρων υπάρχουν δράσεις που βρίσκονται σε εξέλιξη. Τέτοιες είναι αυτές, που μεταξύ άλλων σχετίζονται με τον Χωροταξικό και Πολεοδομικό Σχεδιασμό. Ήδη, πριν την κατάρτιση των ΣΔΚΠ, η παράμετρος του πλημμυρικού κινδύνου λαμβανόταν υπόψη στις χωροταξικές και πολεοδομικές μελέτες και στους αντίστοιχους σχεδιασμούς, Χωροταξικό και Πολεοδομικό. Τώρα οι συγκεκριμένες και συστηματικές, πλέον, πληροφορίες και κατευθύνσεις των ΣΔΚΠ θα συνεκτιμώνται με άλλες παραμέτρους ώστε να προτείνονται μέτρα ανάλογα με τις γενικές και ειδικές συνθήκες κάθε περιοχής. Κατ' αυτόν τον τρόπο ο Χωροταξικός και Πολεοδομικός Σχεδιασμός, που ορίζουν τις χρήσεις γης και τους όρους πολεοδόμησης θα συμβάλουν αποφασιστικά στην επίτευξη του στόχου «Μετριασμός της Έκθεσης στην Πλημμύρα» στον άξονα «Πρόληψη» του ΣΔΚΠ, κατά προτεραιότητα στις κατακλυζόμενες ζώνες για τις Πλημμύρες T=100 έτη.

Σημειώνεται ιδιαίτερα ότι ο Νέος Οικοδομικός Κανονισμός (ΝΟΚ) επιβάλλει μείωση του ποσοστού κάλυψης με αύξηση της αδόμητης επιφάνειας και σε συνδυασμό με τον Κτιριοδομικό Κανονισμό κινούνται στην κατεύθυνση της μείωσης της επιφανειακής απορροής μέσω των μέτρων φυσικής συγκράτησης υδάτων. Η συστηματική εφαρμογή των μέτρων αυτών θα συμβάλει στον Στόχο «Μείωση της Πιθανότητας Πλημμύρας» που βρίσκεται στον Άξονα Προστασία.

Οι οριοθετήσεις υδατορεμάτων είναι ένα άλλο πεδίο όπου ήδη εφαρμόζονται δράσεις αντιμετώπισης του πλημμυρικού κινδύνου. Ο Νόμος 4258/2014 προβλέπει μία σύγχρονη διαδικασία οριοθέτησης και επί πλέον προβλέπει την ανάπτυξη Ενιαίας Βάσης Δεδομένων (άρθρο 6) η οποία θα συνδεθεί με τα υπόβαθρα του Εθνικού Κτηματολογίου, όπου θα καταχωρούνται οι διοικητικές πράξεις και αιτήσεις για οριοθέτηση. Η δράση αυτή, που σύμφωνα με το νόμο υλοποιείται από το ΥΠΕΝ, θα συμβάλλει στην επίτευξη του στόχου «Μετριασμός της Έκθεσης στην Πλημμύρα» στον Άξονα Πρόληψη. Σύμφωνα με το παρόν ΣΔΚΠ στην εφαρμογή της δράσης προτεραιότητα έχουν οι κατακλυζόμενες ζώνες για τις Πλημμύρες περιόδου επαναφοράς T=100 έτη.

Τέλος, άλλη μία δράση που, μεταξύ άλλων, κινείται στην κατεύθυνση των στόχων του ΣΔΚΠ είναι η δράση για προσαρμογή στην Κλιματική Αλλαγή. Στην Ελλάδα καταρτίστηκε το 2016 η Εθνική Στρατηγική για την Προσαρμογή στην Κλιματική Αλλαγή (ΕΣΠΚΑ). Επόμενο βήμα είναι η εκπόνηση των Περιφερειακών Σχεδίων για την Προσαρμογή στην Κλιματική Αλλαγή (ΠεΣΠΚΑ), που με βάση τις κλιματικές συνθήκες και την τρωτότητα κάθε Περιφέρειας θα καθορίσουν επακριβώς τους τομείς πολιτικής και τις γεωγραφικές ενότητες προτεραιότητας για λήψη μέτρων με ταυτόχρονη εξειδίκευση των μέτρων αυτών, καθώς επίσης τα οικονομικά μέσα για την υλοποίηση των μέτρων και τους φορείς υλοποίησης. Η Κλιματική Αλλαγή αναμένεται ότι θα επηρεάσει επί το δυσμενέστερο τα πλημμυρικά φαινόμενα επομένως η επίτευξη των Στόχων των ΣΔΚΠ συμβάλλει στην προσαρμογή στην Κλιματική Αλλαγή.

Με τα άρθρα 42-45 του Ν. 4414/2016 (Α'149), θεσμοθετήθηκαν οι διαδικασίες εκπόνησης και έγκρισης της ΕΣΠΚΑ και των ΠεΣΠΚΑ, οι διαδικασίες αναθεώρησης/τροποποίησής τους και τα ελάχιστα περιεχόμενα αυτών. Επιπλέον εγκρίθηκε η 1^η ΕΣΠΚΑ και θεσμοθετήθηκε και το Εθνικό Συμβούλιο για την Προσαρμογή στην Κλιματική Αλλαγή. Τα αποτελέσματα των ΠεΣΠΚΑ θα ληφθούν υπ' όψη στην 1^η Αναθεώρηση των Σχεδίων Διαχείρισης Κινδύνων Πλημμύρας.

Σημειώνεται ότι στο διάστημα μέχρι την 1^η Αναθεώρηση των ΣΔΚΠ, οπότε θα επικαιροποιηθεί το Σχέδιο Διαχείρισης Κινδύνων Πλημμύρας, η διοίκηση πρέπει να λαμβάνει υπόψη κανονιστικές αποφάσεις που ενδεχομένως θα εκδοθούν μετά την έγκριση του παρόντος Σχεδίου ώστε να προσαρμόζει ανάλογα τη δράση της κατά την εφαρμογή του παρόντος ΣΔΚΠ.

Επίσης, στο πλαίσιο εφαρμογής των μέτρων και των προβλέψεων του Σχεδίου (π.χ. για την έκδοση κανονιστικών αποφάσεων ή περιοριστικών μέτρων) θα πρέπει κάθε φορά να λαμβάνεται υπόψη και να αξιολογείται η κατάσταση όπως είναι τότε διαμορφωμένη και όχι όπως παρουσιάζεται στο παρόν ΣΔΚΠ (επισημαίνεται ότι οι Χάρτες Κινδύνων Πλημμύρας αποτυπώνουν την κατάσταση όπως διαμορφώνεται το Μάρτιο του 2017).

12.2 Παρακολούθηση εφαρμογής του Προγράμματος Μέτρων του ΣΔΚΠ

Η παρακολούθηση εφαρμογής του ΣΔΚΠ και η καταγραφή και αξιολόγηση της προόδου υλοποίησης του προγράμματος μέτρων που καθορίζεται σε αυτό, σύμφωνα με το Άρθρο 3 της Κ.Υ.Α. Η.Π.31822/1542/Ε103/20-07-2010 (ΦΕΚ 1108/Β'/2010) "Αξιολόγηση και διαχείριση των κινδύνων πλημμύρας, σε συμμόρφωση με τις διατάξεις της Οδηγίας 2007/60/ ΕΚ για την αξιολόγηση και τη διαχείριση των κινδύνων πλημμύρας", του Ευρωπαϊκού Κοινοβουλίου και του Συμβουλίου της 23ης Οκτωβρίου 2007, όπως τροποποιήθηκε και ισχύει, αποτελούν αρμοδιότητα της Ειδικής Γραμματείας Υδάτων του ΥΠΕΝ σε Εθνικό επίπεδο και της Αρμόδιας Δ/σης Υδάτων της οικείας Αποκεντρωμένης Διοίκησης σε Περιφερειακό Επίπεδο.

Στις επόμενες παραγράφους εξειδικεύονται οι βασικοί άξονες της παρακολούθησης εφαρμογής του ΣΔΚΠ με βάση:

- Τις προβλέψεις του άρθρου 3 της Κ.Υ.Α. Η.Π.31822/1542/Ε103/20-07-2010 (ΦΕΚ 1108/Β'/2010) που προαναφέρθηκε, όπως τροποποιήθηκε και ισχύει.
- Τους στόχους που τίθενται στο παρόν ΣΔΚΠ και αναφέρονται στο κεφάλαιο 9.
- Το είδος και το περιεχόμενο των Μέτρων που περιλαμβάνονται στο παρόν ΣΔΚΠ και προγραμματίζεται να υλοποιηθούν εντός της τρέχουσας διαχειριστικής περιόδου, όπως αυτά αναλύονται στο κεφάλαιο 10.
- Τους φορείς υλοποίησης των Μέτρων όπως έχουν καθοριστεί για κάθε ένα από αυτά και καταγράφονται στο κεφάλαιο 10.
- Το υφιστάμενο εθνικό και ενωσιακό θεσμικό πλαίσιο που καθορίζει τις διαδικασίες παραγωγής έργων περιλαμβανομένων και των διαδικασιών εξασφάλισης χρηματοδότησης όπως έχουν καθοριστεί από τις αρμόδιες Εθνικές Αρχές.
- Τη βέλτιστη διαχείριση των διαθέσιμων πόρων και του ανθρώπινου δυναμικού των υπηρεσιών που εμπλέκονται στη διαδικασία αυτή αξιοποιώντας τις υφιστάμενες δομές και διαδικασίες που ήδη έχουν δημιουργηθεί στο πλαίσιο εφαρμογής άλλων πολιτικών και ιδιαίτερα στη Διαχείριση Υδάτων (Οδηγία 2000/60/ΕΚ).

12.2.1 Βασικοί άξονες

12.2.1.1 Θεσμοθέτηση του προγράμματος μέτρων

Η έγκριση των ΣΔΚΠ των Υδατικών Διαμερισμάτων της Χώρας από την Εθνική Επιτροπή Υδάτων και η δημοσίευσή τους στην Εφημερίδα της Κυβερνήσεως καθιστά την εφαρμογή των Προγραμμάτων Μέτρων υποχρεωτική.

Στο πλαίσιο αυτό όλοι οι οριζόμενοι Φορείς Υλοποίησης υποχρεούνται να εντάξουν στον προγραμματισμό τους τις προβλέψεις του παρόντος Σχεδίου Διαχείρισης Κινδύνων Πλημμύρας και να καταστρώσουν και να υλοποιήσουν τις δράσεις που απαιτούνται για την εφαρμογή των Μέτρων για τα οποία είναι καθ' ύλην αρμόδιοι.

12.2.1.2 Φορείς Υλοποίησης

Οι Φορείς Υλοποίησης των Μέτρων προέρχονται και από τα τρία επίπεδα Διοίκησης [Κεντρικές/Επιτελικές Υπηρεσίες, Αποκεντρωμένη Διοίκηση, Οργανισμούς Τοπικής Αυτοδιοίκησης (Ο.Τ.Α.)], Ειδικότερα οι Κύριοι Φορείς Υλοποίησης ανά μέτρο και οι λοιποί εμπλεκόμενοι φορείς παρουσιάζονται στον Πίνακα που ακολουθεί :

Πίνακας 12.1: Φορείς Υλοποίησης ανά μέτρο

α/α	ΚΥΡΙΟΣ ΦΟΡΕΑΣ ΥΛΟΠΟΙΗΣΗΣ	ΚΩΔΙΚΟΣ ΜΕΤΡΟΥ	ΟΝΟΜΑ ΜΕΤΡΟΥ	ΕΙΔΟΣ ΜΕΤΡΟΥ (βλέπε παρακάτω παρ. 12.2.2.2)	ΛΟΙΠΟΙ ΕΜΠΛΕΚΟΜΕΝΟΙ ΦΟΡΕΙΣ
Κεντρικές/Επιτελικές Υπηρεσίες					
1	ΕΓΥ	EL_12_24_04	Αναδιάρθρωση και εκσυγχρονισμός δικτύου συλλογής μετεωρολογικών και υδρομετρικών δεδομένων	Πρόσκτηση, συμπλήρωση και βελτίωση πληροφοριών	--
2	ΕΓΥ	EL_12_24_06	Παραγωγή Ψηφιακού Μοντέλου Εδάφους (DTM) πολύ υψηλής ακρίβειας	Πρόσκτηση, συμπλήρωση και βελτίωση πληροφοριών	ΑΠΟΚΕΝΤΡΩΜΕΝΗ ΔΙΟΙΚΗΣΗ ΜΑΚΕΔΟΝΙΑΣ - ΘΡΑΚΗΣ
3	ΕΓΥ	EL_12_24_07	Δημιουργία Εθνικού Μητρώου Πλημμυρικών Συμβάντων (ΕΜΠΣ) και ανάπτυξη σχετικής διαδραστικής πλατφόρμας στο διαδίκτυο	Πρόσκτηση, συμπλήρωση και βελτίωση πληροφοριών	--
4	ΥΠΕΝ	EL_12_44_23	Κωδικοποίηση Νομοθεσίας σε θέματα καθαρισμού και συντήρησης ρεμάτων - Κατάρτιση κανονισμών απαιτούμενων ενεργειών αποκατάστασης παροχετευτικότητας κοίτης ρεμάτων, συντήρησης και διαχείρισης της παρόχθιας βλάστησης	Νομοθετικές/ Διοικητικές ρυθμίσεις	ΥΠΟΥΡΓΕΙΟ ΕΣΩΤΕΡΙΚΩΝ, ΥΠΟΥΡΓΕΙΟ ΟΙΚΟΝΟΜΙΚΩΝ
5	ΥΠΥΜΕ/ΓΕΝΙΚΗ ΓΡΑΜΜΑΤΕΙΑ ΥΠΟΔΟΜΩΝ/ ΓΕΝΙΚΗ Δ/ΝΣΗ ΥΔΡΑΥΛΙΚΩΝ ΚΑΙ ΚΤΙΡΙΑΚΩΝ ΥΠΟΔΟΜΩΝ/ΔΑΕΕ	EL_12_24_05	Δημιουργία εθνικού μητρώου τεχνικών δεδομένων αντιπλημμυρικών έργων	Πρόσκτηση, συμπλήρωση και βελτίωση πληροφοριών	--

α/α	ΚΥΡΙΟΣ ΦΟΡΕΑΣ ΥΛΟΠΟΙΗΣΗΣ	ΚΩΔΙΚΟΣ ΜΕΤΡΟΥ	ΟΝΟΜΑ ΜΕΤΡΟΥ	ΕΙΔΟΣ ΜΕΤΡΟΥ (βλέπε παρακάτω παρ. 12.2.2.2)	ΛΟΙΠΟΙ ΕΜΠΛΕΚΟΜΕΝΟΙ ΦΟΡΕΙΣ
6	ΥΠΥΜΕ/ΓΕΝΙΚΗ ΓΡΑΜΜΑΤΕΙΑ ΥΠΟΔΟΜΩΝ/ΓΕΝΙΚ Η Δ/ΝΣΗ ΥΔΡΑΥΛΙΚΩΝ ΚΑΙ ΚΤΙΡΙΑΚΩΝ ΥΠΟΔΟΜΩΝ/ΔΑΕΕ, ΑΠΟΚΕΝΤΡΩΜΕΝΗ ΔΙΟΙΚΗΣΗ ΜΑΚΕΔΟΝΙΑΣ - ΘΡΑΚΗΣ, ΠΕΡΙΦΕΡΕΙΑ ΑΝΑΤΟΛΙΚΗΣ ΜΑΚΕΔΟΝΙΑΣ - ΘΡΑΚΗΣ (Δ/ΝΣΗ ΤΕΧΝΙΚΩΝ ΥΠΗΡΕΣΙΩΝ)	EL_12_33_12	Μελέτες/Έργα Αντιπλημμυρικής Προστασίας	Τεχνικά Μέτρα Αντιπλημμυρικής Προστασίας	ΔΗΜΟΙ
7	ΥΠΥΜΕ/ΓΕΝΙΚΗ ΓΡΑΜΜΑΤΕΙΑ ΥΠΟΔΟΜΩΝ/ ΓΕΝΙΚΗ Δ/ΝΣΗ ΥΔΡΑΥΛΙΚΩΝ ΚΑΙ ΚΤΙΡΙΑΚΩΝ ΥΠΟΔΟΜΩΝ/ΔΑΕΕ	EL_12_35_14	Σύνταξη νέων κανονισμών μελέτης έργων αποχέτευσης ομβρίων και αντιπλημμυρικής προστασίας	Νομοθετικές/ Διοικητικές ρυθμίσεις	--
8	ΥΠΥΜΕ/ΓΕΝΙΚΗ ΓΡΑΜΜΑΤΕΙΑ ΥΠΟΔΟΜΩΝ/ ΓΕΝΙΚΗ Δ/ΝΣΗ ΥΔΡΑΥΛΙΚΩΝ ΚΑΙ ΚΤΙΡΙΑΚΩΝ ΥΠΟΔΟΜΩΝ/ΔΑΕΕ, ΠΕΡΙΦΕΡΕΙΑ ΑΝΑΤΟΛΙΚΗΣ ΜΑΚΕΔΟΝΙΑΣ - ΘΡΑΚΗΣ	EL_12_35_15	Σύνταξη Στρατηγικών Σχεδίων (Master Plan) Έργων Αντιπλημμυρικής Προστασίας	Τεχνικά Μέτρα Αντιπλημμυρικής Προστασίας	ΑΠΟΚΕΝΤΡΩΜΕΝΗ ΔΙΟΙΚΗΣΗ ΜΑΚΕΔΟΝΙΑΣ - ΘΡΑΚΗΣ
9	ΥΠΥΜΕ/ΓΔΑΕΦΚ	EL_12_53_26	Αναβάθμιση/ Δημιουργία μηχανισμού αποτίμησης ζημιών και αποζημιώσεων στα κτίρια, λόγω πλημμύρας	Μέτρα οικονομικού χαρακτήρα	ΥΠΟΥΡΓΕΙΟ ΕΣΩΤΕΡΙΚΩΝ, ΥΠΟΥΡΓΕΙΟ ΔΙΟΙΚΗΤΙΚΗΣ ΑΝΑΣΥΓΚΡΟΤΗΣΗΣ, ΥΠΟΥΡΓΕΙΟ ΟΙΚΟΝΟΜΙΑΣ - ΑΝΑΠΤΥΞΗΣ ΚΑΙ ΤΟΥΡΙΣΜΟΥ, ΥΠΟΥΡΓΕΙΟ ΟΙΚΟΝΟΜΙΚΩΝ
10	ΥΠΑΑΤ	EL_12_33_11	Εκσυγχρονισμός και αποκατάσταση αποχετευτικών / αποστραγγιστικώ ν δικτύων	Τεχνικά Μέτρα Αντιπλημμυρικής Προστασίας	ΥΠΥΜΕ/ΓΕΝΙΚΗ ΓΡΑΜΜΑΤΕΙΑ ΥΠΟΔΟΜΩΝ/ΓΕΝΙΚ Η Δ/ΝΣΗ ΥΔΡΑΥΛΙΚΩΝ ΚΑΙ ΚΤΙΡΙΑΚΩΝ

α/α	ΚΥΡΙΟΣ ΦΟΡΕΑΣ ΥΛΟΠΟΙΗΣΗΣ	ΚΩΔΙΚΟΣ ΜΕΤΡΟΥ	ΟΝΟΜΑ ΜΕΤΡΟΥ	ΕΙΔΟΣ ΜΕΤΡΟΥ (βλέπε παρακάτω παρ. 12.2.2.2)	ΛΟΙΠΟΙ ΕΜΠΛΕΚΟΜΕΝΟΙ ΦΟΡΕΙΣ
					ΥΠΟΔΟΜΩΝ/ΔΑΕΕ, ΑΠΟΚΕΝΤΡΩΜΕΝΗ ΔΙΟΙΚΗΣΗ ΜΑΚΕΔΟΝΙΑΣ - ΘΡΑΚΗΣ, ΠΕΡΙΦΕΡΕΙΑ ΑΝΑΤΟΛΙΚΗΣ ΜΑΚΕΔΟΝΙΑΣ - ΘΡΑΚΗΣ, ΔΗΜΟΙ, ΟΕΒ, ΓΟΕΒ, ΤΟΕΒ
11	ΥΠΑΑΤ, ΥΠΕΝ, ΑΠΟΚΕΝΤΡΩΜΕΝΗ ΔΙΟΙΚΗΣΗ ΜΑΚΕΔΟΝΙΑΣ - ΘΡΑΚΗΣ (ενδεικτικά Δ/ΝΣΕΙΣ ΔΑΣΩΝ ΚΑΙ ΔΑΣΑΡΧΕΙΑ)	EL_12_35_17	Διαχειριστικά μέτρα χρήσεων γης σε λεκάνες απορροής χειμάρρων	Μέτρα περιβαλλοντικού χαρακτήρα	--
12	ΕΛΓΑ	EL_12_51_25	Αποκατάσταση γεωργικών εκμεταλλεύσεων από φυσικές καταστροφές	Μέτρα οικονομικού χαρακτήρα	ΕΥΔ ΠΑΑ/ ΥΠΑΑΤ
13	ΕΥΔ ΠΑΑ 2014- 2020	EL_12_23_02	Κατάρτιση γεωργών και κτηνοτρόφων σε πρακτικές μείωσης επιπτώσεων από τις πλημμύρες	Μέτρα εκπαίδευσης/ ενημέρωσης	--
Αποκεντρωμένη Διοίκηση					
14	ΑΠΟΚΕΝΤΡΩΜΕΝΗ ΔΙΟΙΚΗΣΗ ΜΑΚΕΔΟΝΙΑΣ - ΘΡΑΚΗΣ (Δ/ΝΣΗ ΥΔΑΤΩΝ ΑΝΑΤΟΛΙΚΗΣ ΜΑΚΕΔΟΝΙΑΣ ΘΡΑΚΗΣ)	EL_12_41_18	Αναβάθμιση συστήματος έγκαιρης προειδοποίησης πλημμυρών Λεκάνης Απορροής π. Νέστου	Μη δομικές παρεμβάσεις	ΕΜΥ, ΕΑΑ, ΓΓΠΠ (ΚΕΠΠ), ΑΠΟΚΕΝΤΡΩΜΕΝΗ ΔΙΟΙΚΗΣΗ ΜΑΚΕΔΟΝΙΑΣ - ΘΡΑΚΗΣ (Δ/ΝΣΕΙΣ ΠΟΛΙΤΙΚΗΣ ΠΡΟΣΤΑΣΙΑΣ), ΠΕΡΙΦΕΡΕΙΑ ΑΝΑΤΟΛΙΚΗΣ ΜΑΚΕΔΟΝΙΑΣ - ΘΡΑΚΗΣ (ΑΥΤΟΤΕΛΕΙΣ Δ/ΝΣΕΙΣ ΠΟΛΙΤΙΚΗΣ ΠΡΟΣΤΑΣΙΑΣ), ΔΗΜΟΙ (ΓΡΑΦΕΙΑ ΠΟΛΙΤΙΚΗΣ ΠΡΟΣΤΑΣΙΑΣ)

α/α	ΚΥΡΙΟΣ ΦΟΡΕΑΣ ΥΛΟΠΟΙΗΣΗΣ	ΚΩΔΙΚΟΣ ΜΕΤΡΟΥ	ΟΝΟΜΑ ΜΕΤΡΟΥ	ΕΙΔΟΣ ΜΕΤΡΟΥ (βλέπε παρακάτω παρ. 12.2.2.2)	ΛΟΙΠΟΙ ΕΜΠΛΕΚΟΜΕΝΟΙ ΦΟΡΕΙΣ
15	ΑΠΟΚΕΝΤΡΩΜΕΝΗ ΔΙΟΙΚΗΣΗ ΜΑΚΕΔΟΝΙΑΣ - ΘΡΑΚΗΣ, ΠΕΡΙΦΕΡΕΙΑ ΑΝΑΤΟΛΙΚΗΣ ΜΑΚΕΔΟΝΙΑΣ - ΘΡΑΚΗΣ, ΔΗΜΟΙ	EL_12_44_24	Ενίσχυση της τεχνικής, οργανωτικής και διοικητικής ικανότητας εμπλεκόμενων φορέων σε θέματα αντιπλημμυρικής προστασίας	Μέτρα εκπαίδευσης/ ενημέρωσης	ΥΠΟΥΡΓΕΙΑ, ΕΓΥ, ΓΓΠΠ, ΑΠΟΚΕΝΤΡΩΜΕΝΗ ΔΙΟΙΚΗΣΗ ΜΑΚΕΔΟΝΙΑΣ - ΘΡΑΚΗΣ (Δ/ΝΣΕΙΣ ΠΟΛΙΤΙΚΗΣ ΠΡΟΣΤΑΣΙΑΣ κλπ), ΦΟΡΕΙΣ ΑΜΕΣΗΣ ΑΝΤΑΠΟΚΡΙΣΗΣ (ΕΛΑΣ, ΠΣ κλπ.)
16	ΑΠΟΚΕΝΤΡΩΜΕΝΗ ΔΙΟΙΚΗΣΗ ΜΑΚΕΔΟΝΙΑΣ - ΘΡΑΚΗΣ/ Δ/ΝΣΕΙΣ ΔΑΣΩΝ ΚΑΙ ΔΑΣΑΡΧΕΙΑ	EL_12_31_08	Πρώθηση πρακτικών ανάσχεσης των πλημμυρικών ροών και συγκράτησης φερτών υλικών, με έμφαση στα Μέτρα Φυσικής Συγκράτησης Υδάτων (ΜΦΣΥ)	Τεχνικά Μέτρα Αντιπλημμυρικής Προστασίας	--
17	ΑΠΟΚΕΝΤΡΩΜΕΝΗ ΔΙΟΙΚΗΣΗ ΜΑΚΕΔΟΝΙΑΣ - ΘΡΑΚΗΣ/ Δ/ΝΣΕΙΣ ΔΑΣΩΝ ΚΑΙ ΔΑΣΑΡΧΕΙΑ	EL_12_35_16	Συντήρηση υφιστάμενων Ορεινών Υδρονομικών Έργων	Τεχνικά Μέτρα Αντιπλημμυρικής Προστασίας	--
18	ΑΠΟΚΕΝΤΡΩΜΕΝΗ ΔΙΟΙΚΗΣΗ ΜΑΚΕΔΟΝΙΑΣ - ΘΡΑΚΗΣ/ Δ/ΝΣΗ ΥΔΑΤΩΝ ΑΝΑΤΟΛΙΚΗΣ ΜΑΚΕΔΟΝΙΑΣ ΘΡΑΚΗΣ	EL_12_61_01	Ανάπτυξη Συστήματος Παρακολούθησης του Προγράμματος Μέτρων του Σχεδίου Διαχείρισης Κινδύνων Πλημμύρας	Μη δομικές παρεμβάσεις	--
Οργανισμοί Τοπικής Αυτοδιοίκησης (Ο.Τ.Α)					
19	ΠΕΡΙΦΕΡΕΙΑ ΑΝΑΤΟΛΙΚΗΣ ΜΑΚΕΔΟΝΙΑΣ - ΘΡΑΚΗΣ	EL_12_34_13	Έργα αντικατάστασης και συμπλήρωσης υφιστάμενων δικτύων αποχέτευσης ομβρίων υδάτων	Τεχνικά Μέτρα Αντιπλημμυρικής Προστασίας	ΥΠΥΜΕ/ΓΕΝΙΚΗ ΓΡΑΜΜΑΤΕΙΑ ΥΠΟΔΟΜΩΝ/ ΓΕΝΙΚΗ Δ/ΝΣΗ ΥΔΡΑΥΛΙΚΩΝ ΚΑΙ ΚΤΙΡΙΑΚΩΝ ΥΠΟΔΟΜΩΝ/ΔΔΕΕ, ΔΗΜΟΙ, ΔΕΥΑ
20	ΠΕΡΙΦΕΡΕΙΑ ΑΝΑΤΟΛΙΚΗΣ ΜΑΚΕΔΟΝΙΑΣ - ΘΡΑΚΗΣ (ΑΥΤΟΤΕΛΕΙΣ)	EL_12_42_19	Επικαιροποίηση των Σχεδίων Έκτακτης Ανάγκης, και κωδικοποίηση	Μη δομικές παρεμβάσεις	ΑΠΟΚΕΝΤΡΩΜΕΝΗ ΔΙΟΙΚΗΣΗ ΜΑΚΕΔΟΝΙΑΣ - ΘΡΑΚΗΣ (Δ/ΝΣΕΙΣ ΠΟΛΙΤΙΚΗΣ

α/α	ΚΥΡΙΟΣ ΦΟΡΕΑΣ ΥΛΟΠΟΙΗΣΗΣ	ΚΩΔΙΚΟΣ ΜΕΤΡΟΥ	ΟΝΟΜΑ ΜΕΤΡΟΥ	ΕΙΔΟΣ ΜΕΤΡΟΥ (βλέπε παρακάτω παρ. 12.2.2.2)	ΛΟΙΠΟΙ ΕΜΠΛΕΚΟΜΕΝΟΙ ΦΟΡΕΙΣ
	Δ/ΝΣΕΙΣ ΠΟΛΙΤΙΚΗΣ ΠΡΟΣΤΑΣΙΑΣ), ΔΗΜΟΙ (ΓΡΑΦΕΙΑ ΠΟΛΙΤΙΚΗΣ ΠΡΟΣΤΑΣΙΑΣ)		έκτακτων ενεργειών αντιμετώπισης πλημμύρας/ Κατάρτιση Μνημονίου Ενεργειών σε τοπικό επίπεδο		ΠΡΟΣΤΑΣΙΑΣ), ΓΓΠΠ
21	ΠΕΡΙΦΕΡΕΙΑ ΑΝΑΤΟΛΙΚΗΣ ΜΑΚΕΔΟΝΙΑΣ - ΘΡΑΚΗΣ	EL_12_43_21	Εκστρατείες ευαισθητοποίησης κοινού, τοπικών αρχών και κοινοτήτων, έναντι πλημμυρικού κινδύνου	Μέτρα εκπαίδευσης/ ενημέρωσης	ΥΠΟΥΡΓΕΙΟ ΠΑΙΔΕΙΑΣ, ΥΠΥΜΕ/ΓΕΝΙΚΗ ΓΡΑΜΜΑΤΕΙΑ ΥΠΟΔΟΜΩΝ/ ΓΕΝΙΚΗ Δ/ΝΣΗ ΥΔΡΑΥΛΙΚΩΝ ΚΑΙ ΚΤΙΡΙΑΚΩΝ ΥΠΟΔΟΜΩΝ/ΔΑΕΕ, ΕΓΥ, ΑΠΟΚΕΝΤΡΩΜΕΝΗ ΔΙΟΙΚΗΣΗ ΜΑΚΕΔΟΝΙΑΣ - ΘΡΑΚΗΣ, ΔΗΜΟΙ, ΜΚΟ, ΕΘΕΛΟΝΤΙΚΕΣ ΟΜΑΔΕΣ ΠΟΛΙΤΙΚΗΣ ΠΡΟΣΤΑΣΙΑΣ ΦΟΡΕΙΣ
22	ΠΕΡΙΦΕΡΕΙΑ ΑΝΑΤΟΛΙΚΗΣ ΜΑΚΕΔΟΝΙΑΣ - ΘΡΑΚΗΣ	EL_12_43_22	Ειδικές ρυθμίσεις για την αντιμετώπιση πλημμυρικών κινδύνων σε ιρλανδικές διαβάσεις	Μέτρα εκπαίδευσης/ ενημέρωσης	ΛΕΙΤΟΥΡΓΙΑΣ ΟΔΙΚΟΥ ΔΙΚΤΥΟΥ, ΓΓΠΠ, ΕΛΑΣ, ΑΠΟΚΕΝΤΡΩΜΕΝΗ ΔΙΟΙΚΗΣΗ ΜΑΚΕΔΟΝΙΑΣ - ΘΡΑΚΗΣ (Δ/ΝΣΕΙΣ ΠΟΛΙΤΙΚΗΣ ΠΡΟΣΤΑΣΙΑΣ), ΔΗΜΟΙ
23	ΠΕΡΙΦΕΡΕΙΑ ΑΝΑΤΟΛΙΚΗΣ ΜΑΚΕΔΟΝΙΑΣ - ΘΡΑΚΗΣ	EL_12_53_27	Προσδιορισμός θέσεων δανειοθαλάμων λήψης υλικών αποκατάστασης/ συντήρησης αναχωμάτων σε περιπτώσεις έκτακτης ανάγκης	Τεχνικά Μέτρα Αντιπλημμυρικής Προστασίας	--
24	ΔΗΜΟΙ, ΔΕΥΑ	EL_12_23_03	Ανάπτυξη δράσεων για την αντιμετώπιση επιπτώσεων στους τομείς	Τεχνικά Μέτρα Αντιπλημμυρικής Προστασίας	ΑΠΟΚΕΝΤΡΩΜΕΝΗ ΔΙΟΙΚΗΣΗ ΜΑΚΕΔΟΝΙΑΣ - ΘΡΑΚΗΣ, ΠΕΡΙΦΕΡΕΙΑ

α/α	ΚΥΡΙΟΣ ΦΟΡΕΑΣ ΥΛΟΠΟΙΗΣΗΣ	ΚΩΔΙΚΟΣ ΜΕΤΡΟΥ	ΟΝΟΜΑ ΜΕΤΡΟΥ	ΕΙΔΟΣ ΜΕΤΡΟΥ (βλέπε παρακάτω παρ. 12.2.2.2)	ΛΟΙΠΟΙ ΕΜΠΛΕΚΟΜΕΝΟΙ ΦΟΡΕΙΣ
			ύδρευσης και αποχέτευσης		ΑΝΑΤΟΛΙΚΗΣ ΜΑΚΕΔΟΝΙΑΣ - ΘΡΑΚΗΣ
25	ΠΕΡΙΦΕΡΕΙΑ ΑΝΑΤΟΛΙΚΗΣ ΜΑΚΕΔΟΝΙΑΣ - ΘΡΑΚΗΣ	EL_12_35_28	Παρακολούθηση παράκτιας ζώνης	Μέτρα περιβαλλοντικού χαρακτήρα	--
Λοιποί φορείς					
26	ΚΥΡΙΟΣ ΕΡΓΟΥ	EL_12_32_09	Ταμειυτήρες πολλαπλής σκοπιμότητας με συνιστώσα αντιπλημμυρικής προστασίας	Μη Δομικές Παρεμβάσεις	--
27	ΦΟΡΕΙΣ ΔΙΑΧΕΙΡΙΣΗΣ ΤΑΜΙΕΥΤΗΡΩΝ	EL_12_32_10	Αξιοποίηση υφιστάμενων έργων ταμίευσης για ανάσχεση πλημμυρικών παροχών	Μη δομικές παρεμβάσεις	--
28	Μονάδες που συγκαταλέγονται στην Οδηγία SEVESO, ΠΕΡΙΦΕΡΕΙΑΚΕΣ ΕΝΟΤΗΤΕΣ, ΠΕΡΙΦΕΡΕΙΑ ΑΝΑΤΟΛΙΚΗΣ ΜΑΚΕΔΟΝΙΑΣ - ΘΡΑΚΗΣ /ΑΥΤΟΤΕΛΗΣ ΔΙΕΥΘΥΝΣΗ ΠΟΛΙΤΙΚΗΣ ΠΡΟΣΤΑΣΙΑΣ	EL_12_42_20	Ενσωμάτωση στα Εσωτερικά Σχέδια Έκτακτης Ανάγκης και στα ΣΑΤΑΜΕ επιπτώσεων και μέτρων προστασίας από Διαρροή ρύπων μετά από πλημμύρα βάσει των Χαρτών Κινδύνου	Μη δομικές παρεμβάσεις	ΓΕΝΙΚΗ ΓΡΑΜΜΑΤΕΙΑ ΠΟΛΙΤΙΚΗΣ ΠΡΟΣΤΑΣΙΑΣ

Στα περισσότερα Μέτρα του ΣΔΚΠ καθορίζεται η ανώτερη διοικητική βαθμίδα του Φορέα Υλοποίησης ώστε να διευκολυνθεί ο έλεγχος και η εποπτεία εφαρμογής των Μέτρων. Με τον τρόπο αυτό ο εποπτεύων για την υλοποίηση των Μέτρων Φορέας (ΕΓΥ και Δ/νσεις Υδάτων της Αποκεντρωμένης Διοίκησης) δεν εισέρχεται στο οργανόγραμμα του Φορέα Υλοποίησης, ο οποίος σε κάθε περίπτωση είναι και ο μόνος υπεύθυνος για την εσωτερική κατανομή αρμοδιοτήτων για την εφαρμογή των Μέτρων από τις υπηρεσίες του και δύναται να καθορίσει ο ίδιος τα μέσα και το ανθρώπινο δυναμικό που θα αξιοποιήσει για την υλοποίηση των υποχρεώσεων του.

Σε περίπτωση αδυναμίας υλοποίησης των Μέτρων από τους οριζόμενους Φορείς Υλοποίησης αυτά είναι δυνατόν να υλοποιηθούν:

- Για τα Μέτρα όπου Φορέας Υλοποίησης ορίζεται η Δ/νση Υδάτων της Αποκεντρωμένης Διοίκησης είτε σε συνεργασία με την Ειδική Γραμματεία Υδάτων ή τις αρμόδιες υπηρεσίες της Περιφέρειας, εφόσον εντάσσονται στο ευρύτερο πλαίσιο των αρμοδιοτήτων τους όπως ορίζεται από την ισχύουσα νομοθεσία με τη σύναψη προγραμματικών συμβάσεων.

- Για τα Μέτρα όπου Φορείς Υλοποίησης ορίζονται υπηρεσίες της τοπικής αυτοδιοίκησης με προγραμματικές συμβάσεις με άλλους φορείς σύμφωνα με την ισχύουσα νομοθεσία.

12.2.1.3 Το χρονικό πλαίσιο

Το Πρόγραμμα Μέτρων περιλαμβάνει δράσεις και έργα τα οποία :

- έχουν εξασφαλισμένη χρηματοδότηση ή/και ο βαθμός ωριμότητάς τους είναι τέτοιος ώστε μπορούν να ολοκληρωθούν έως το 2021.
- δεν είναι δυνατό να χρηματοδοτηθούν άμεσα ή/και απαιτούν ενέργειες/ δράσεις ωρίμανσης ή/και απαιτούνται δεδομένα για να είναι εφικτό να υλοποιηθούν. Οι Φορείς Υλοποίησης των Μέτρων αυτών θα πρέπει να εντάξουν στον άμεσο προγραμματισμό τους ενέργειες που απαιτούνται για την ωρίμανση των δράσεων που περιλαμβάνονται στα εν λόγω μέτρα, ώστε να είναι δυνατή η ένταξή τους σε χρηματοδοτικά εργαλεία. Για τον προγραμματισμό αυτό θα πρέπει να ενημερωθούν οι Δ/νσεις Υδάτων και η ΕΓΥ οι οποίες θα καταρτίσουν συνολικό χρονοδιάγραμμα για τον προγραμματισμό και τα στάδια υλοποίησης των προβλεπόμενων δράσεων σε επίπεδο Υδατικού Διαμερίσματος και χώρας αντίστοιχα.

Στο πλαίσιο αυτό τα Μέτρα που καθορίζονται στα Σχέδια Διαχείρισης Κινδύνων Πλημμύρας χαρακτηρίζονται ανάλογα με την περίοδο εφαρμογής/υλοποίησής τους ως ακολούθως :

- Μέτρα Άμεσης Εφαρμογής (Βραχυπρόθεσμα)

Περιλαμβάνονται Μέτρα με ορίζοντα εφαρμογής έως το 2021. Τα Μέτρα αυτά, είτε εφαρμόζονται από την έγκριση των Σχεδίων Διαχείρισης Κινδύνων Πλημμύρας, είτε είναι δυνατόν οι ενέργειες για την εφαρμογή τους να δρομολογηθούν άμεσα, είτε είναι δράσεις που ήδη έχουν ξεκινήσει να εφαρμόζονται πριν την έγκριση του Σχεδίου Διαχείρισης Κινδύνων Πλημμύρας και έχουν ενσωματωθεί στο Πρόγραμμα Μέτρων.

- Μέτρα με πλήρη εφαρμογή μετά το 2021 (Μεσοπρόθεσμα)

Περιλαμβάνονται Μέτρα για τα οποία αναμένεται ότι οι δράσεις προετοιμασίας και ωρίμανσης θα ολοκληρωθούν έως το 2021 και η πλήρης εφαρμογή τους θα υλοποιηθεί από το 2021 και μετά. Ενδέχεται ορισμένα από τα Μέτρα αυτά (κυρίως Μέτρα που περιλαμβάνουν την κατασκευή μεγάλων αντιπλημμυρικών έργων ή Μέτρα που απαιτούν εξειδικευμένες μελέτες και έρευνες) να μη ολοκληρωθούν έως το 2027. Τα Μέτρα αυτά στην παρούσα φάση χαρακτηρίζονται ως μεσοπρόθεσμα και κατά την 1^η Αναθεώρηση του ΣΔΚΠ θα επανεξεταστούν.

12.2.1.4 Τα χρηματοδοτικά εργαλεία

Οι δυνατότητες χρηματοδότησης του Προγράμματος Μέτρων καθορίζονται κυρίως από τις τρέχουσες οικονομικές συγκυρίες. Στο πλαίσιο αυτό η εφαρμογή του Προγράμματος Μέτρων του παρόντος ΣΔΚΠ του ΥΔ Θράκης (EL12) βασίζεται κυρίως στα βασικά διαρθρωτικά και επενδυτικά ταμεία της ΕΕ αλλά σε άλλα κοινοτικά χρηματοδοτικά εργαλεία (πχ LIFE και INTERREG). Τα κύρια προγράμματα χρηματοδότησης που αξιοποιούνται για την εφαρμογή του προγράμματος μέτρων είναι τα ακολούθα :

- Το Επιχειρησιακό Πρόγραμμα Περιβάλλον και Αειφόρου Ανάπτυξης (Προγραμματική Περίοδος 2014-2020) που περιλαμβάνει δράσεις που συγχρηματοδοτούνται από το Ευρωπαϊκό Ταμείο Περιφερειακής Ανάπτυξης και το Ταμείο Συνοχής.

- Τα Περιφερειακά Επιχειρησιακά Προγράμματα για την περίοδο 2014-2020τα οποία επίσης περιλαμβάνουν δράσεις που χρηματοδοτούνται από το Ευρωπαϊκό Ταμείο Περιφερειακής Ανάπτυξης.
- Το Πρόγραμμα Αγροτικής Ανάπτυξης της Χώρας για την περίοδο 2014-2020 για τα έργα και δράσεις των προγραμμάτων μέτρων που αφορούν σε αγροτικές δραστηριότητες.
- Τα Προγράμματα Εδαφικής Συνεργασίας για μέτρα - δράσεις που εντάσσονται στις προτεραιότητες τους
- Ο Ευρωπαϊκός Οικονομικός Χώρος - ΕΟΧ,
- Οι Ίδιοι Πόροι των Αρμόδιων Φορέων

Σημειώνεται ότι οι προγραμματικές περιόδους των διαθέσιμων χρηματοδοτικών εργαλείων δεν συμπίπτουν απόλυτα με τη περίοδο εφαρμογής του παρόντος ΣΔΚΠ.

Για το ΥΔ Θράκης επισημαίνεται ότι το πρόγραμμα μέτρων περιλαμβάνει 28 Μέτρα, 5 με μηδενικό κόστος και 23 με συνολικό κόστος αρχικής επένδυσης 17.9 εκ. €. Τα Μέτρα μπορούν να υλοποιηθούν παράλληλα χωρίς να υπάρχει κάποια χρονική ή λειτουργική προϋπόθεση υλοποίησης, δηλαδή να πρέπει να προηγηθεί η υλοποίηση ενός Μέτρου ώστε να υλοποιηθεί ένα άλλο. Εφόσον δεν υπάρχει ο παραπάνω περιορισμός, το κύριο κριτήριο στην προτεραιότητα υλοποίησης των Μέτρων αποτελεί το κόστος επένδυσης και η εξασφάλιση των απαιτούμενων χρηματοδοτικών πόρων.

Σύμφωνα με την ταξινόμηση των Μέτρων με βάση την οικονομική αποτελεσματικότητά τους (βλ. κεφ. 10.4), τα Μέτρα με μηδενικό κόστος υλοποίησης έχουν τον υψηλότερο δείκτη αποτελεσματικότητας. Τα Μέτρα αυτά μπορούν άμεσα να υλοποιηθούν καθώς δεν απαιτείται η εξεύρεση χρηματοδοτικών πόρων και συνήθως πρόκειται για Μέτρα που μπορούν άμεσα να ενταχθούν στην υφιστάμενη λειτουργία των Φορέων Υλοποίησης. Χωρίς αμφιβολία, για τα Μέτρα αυτά πρέπει να υπάρξει προγραμματισμός πολύ σύντομης υλοποίησης (πιθανώς εντός 1-2 ετών).

Το ΣΔΚΠ και συγκεκριμένα το Πρόγραμμα Μέτρων αποτελεί ένα σχέδιο δράσης σε επίπεδο ΥΔ τόσο για τη πρόληψη, προστασία και ετοιμότητα στον κίνδυνο πλημμύρας όσο και για την αποκατάσταση στην περίπτωση εμφάνισης αυτής. Πρόκειται για κύριο εργαλείο δράσης των αρμόδιων φορέων διαχείρισης και αξιολόγησης των κινδύνων πλημμύρας, που δεν υπήρχε έως σήμερα. Συνεπώς η μέχρι σήμερα άσκηση της πολιτικής αξιολόγησης και διαχείρισης των κινδύνων πλημμύρας θα πρέπει να προσαρμοστεί σε αυτό. Άρα, η εξεύρεση και διοχέτευση των χρηματοδοτικών πόρων για έργα και δράσεις διαχείρισης και αξιολόγησης πλημμυρικών φαινομένων θα πρέπει να ακολουθεί τα προβλεπόμενα στο παρόν ΣΔΚΠ, λαμβάνοντας υπόψη την ταξινόμηση της οικονομικής αποτελεσματικότητας των Μέτρων που παρουσιάζεται στο κεφάλαιο 10 αλλά και άλλες παραμέτρους όπως οι ακόλουθες:

- Τα αποτελέσματα των Χαρτών Επικινδυνότητας και Κινδύνων Πλημμύρας με βάση την ανάλυση της τρωτότητας των περιοχών
- Το γεγονός ότι Μέτρα στρατηγικής σημασίας και γενικότερα Μέτρα υποστήριξης των αρμόδιων αρχών εφαρμογής των ΣΔΚΠ είναι ιδιαίτερα σημαντικά, πχ το μέτρο EL_12_61_01 "Ανάπτυξη Συστήματος Παρακολούθησης του Προγράμματος Μέτρων του Σχεδίου Διαχείρισης Κινδύνων Πλημμύρας" το οποίο είναι ιδιαίτερα κρίσιμο για την υποστήριξη των δομών εφαρμογής του ΣΔΚΠ και παρακολούθησης της προόδου υλοποίησης του Προγράμματος Μέτρων που προβλέπεται σε αυτό.

- Το γεγονός ότι κάποια Μέτρα είναι πολύ σημαντικά για την 1^η Αναθεώρηση του ΣΔΚΠ (τα μέτρα EL_12_24_04 “Αναδιάρθρωση και εκσυγχρονισμός δικτύου συλλογής μετεωρολογικών και υδρολογικών δεδομένων” και EL_12_24_06 “Παραγωγή ψηφιακού μοντέλου εδάφους πολύ υψηλής ακρίβειας” θα επιτρέψουν την κατασκευή ακριβέστερων Χαρτών Επικινδυνότητας Πλημμύρας).
- Το βαθμό ωριμότητας τυχόν απαιτούμενων μελετών ή/και προδιαγραφών υλοποίησης των Μέτρων.
- Τυχόν νέες απαιτήσεις για την αποτελεσματική αξιολόγηση και διαχείριση των κινδύνων πλημμύρας, σύμφωνα με το υπ αριθ. πρωτ. οικ 135202/13.02.2018 έγγραφο, του Αναπληρωτή Υπουργού Περιβάλλοντος και Ενέργειας (βλ κεφ. 10.1).
- Το παρόν ΣΔΚΠ αποτελεί το πρώτο Σχέδιο Διαχείρισης Κινδύνων Πλημμύρας και δεν υπάρχει προηγούμενη εξοικείωση στις έννοιες και στις απαιτήσεις της Οδηγίας 2007/60/ΕΚ. Έτσι θεωρείται απαραίτητο να αποδοθεί ιδιαίτερη σημασία, στις δράσεις ενημέρωσης τόσο των πολιτών όσο και του συνόλου των εμπλεκόμενων φορέων στην εφαρμογή του Προγράμματος Μέτρων.

12.2.2 Μηχανισμός Παρακολούθησης του ΣΔΚΠ

12.2.2.1 Δομή του μηχανισμού

Σύμφωνα με τις προβλέψεις του υφιστάμενου θεσμικού πλαισίου η παρακολούθηση εφαρμογής του ΣΔΚΠ και του προγράμματος μέτρων γίνεται σε 2 επίπεδα.

- Σε Εθνικό επίπεδο από την Ειδική Γραμματεία Υδάτων του ΥΠΕΝ.
- Σε περιφερειακό επίπεδο από την Αρμόδια Δ/νση Υδάτων της οικείας Αποκεντρωμένης Διοίκησης

Επιπλέον αξιοποιείται η Ομάδα Εργασίας που συστάθηκε με την υπ' αριθμ. 160817/20.12.2016 Απόφαση του ΥΠΕΝ (ΑΔΑ: 7ΔΠΘ4653Π8-8ΓΡ) και η οποία συγκροτήθηκε με σκοπό το συντονισμό και τη λειτουργική υποστήριξη, τόσο σε τοπικό όσο και σε περιφερειακό επίπεδο, της εφαρμογής των Προγραμμάτων Μέτρων των Σχεδίων Διαχείρισης Λεκανών Απορροής Ποταμών της Οδηγίας 2000/60/ΕΚ και των Σχεδίων Διαχείρισης Κινδύνων Πλημμύρας της Οδηγίας 2007/60/ΕΚ, καθώς και την ανταλλαγή πληροφόρησης, τεχνογνωσίας, καλών πρακτικών και εμπειριών μεταξύ των Υπηρεσιών που εμπλέκονται στην εφαρμογή των Προγραμμάτων Μέτρων των Σχεδίων Διαχείρισης Λεκανών Απορροής Ποταμών και των Σχεδίων Διαχείρισης Κινδύνων Πλημμύρας.

Στο πλαίσιο αυτό :

- Η ΕΓΥ παρακολουθεί την εφαρμογή και συντονίζει σε Εθνικό Επίπεδο την υλοποίηση των Μέτρων που υλοποιούνται από Υπουργεία ή/και φορείς που υπάγονται σε αυτά.
- Τα Μέτρα αυτά αφορούν είτε γενικές ρυθμίσεις και δράσεις που υλοποιούνται σε επίπεδο χώρας, είτε δράσεις που είναι στοχευμένες στην επίλυση τοπικών προβλημάτων αλλά υλοποιούνται από την κεντρική διοίκηση και χρηματοδοτούνται από Τομεακά Επιχειρησιακά Προγράμματα ή πόρους των Υπουργείων.
- Η Δ/νση Υδάτων της Αποκεντρωμένης Διοίκησης παρακολουθεί και συντονίζει σε περιφερειακό επίπεδο την εφαρμογή των Μέτρων που υλοποιούνται από υπηρεσίες της Αποκεντρωμένης Διοίκησης, τους ΟΤΑ Α' και Β' βαθμού, τους φορείς που υπάγονται σε αυτούς, καθώς επίσης και

των μέτρων που υλοποιούνται από άλλους φορείς/οργανισμούς που δραστηριοποιούνται σε τοπικό/περιφερειακό επίπεδο.

Τα Μέτρα αυτά αφορούν σε δράσεις/έργα που υλοποιούνται σε περιφερειακό επίπεδο και χρηματοδοτούνται από Περιφερειακά Επιχειρησιακά Προγράμματα, πόρους των ΟΤΑ ή/και ιδίους πόρους των φορέων που τα υλοποιούν.

Η ΕΓΥ ως Αρμόδια Αρχή για την εφαρμογή της Οδηγίας 2007/60/ΕΚ σε εθνικό επίπεδο συντονίζει και υποστηρίζει τις Δ/νσεις Υδάτων στην υλοποίηση των δράσεων που απαιτούνται για την παρακολούθηση εφαρμογής του ΣΔΚΠ και του Προγράμματος Μέτρων.

Η εξέλιξη της προόδου εφαρμογής του ΣΔΚΠ και του Προγράμματος Μέτρων αποτυπώνεται στις ετήσιες εκθέσεις προόδου της ΕΓΥ με βάση και τις ετήσιες εκθέσεις της Αποκεντρωμένης Διοίκησης που υλοποιούνται δυνάμει των προβλέψεων των σημείων 1.5 και 2στ του Άρθρου 3 της Κ.Υ.Α. Η.Π.31822/1542/Ε103/20-07-2010 (ΦΕΚ 1108/Β'/2010), όπως τροποποιήθηκε και ισχύει.

12.2.2.2 Τρόπος παρακολούθησης του Προγράμματος Μέτρων

Ο τρόπος παρακολούθησης της εξέλιξης του ΣΔΚΠ και του Προγράμματος Μέτρων, καθώς επίσης και οι διαδικασίες και τα εργαλεία που θα αναπτυχθούν για το σκοπό αυτό θα εξειδικευτούν από την Ειδική Γραμματεία Υδάτων σε συνεργασία με τις Δ/σεις Υδάτων της Αποκεντρωμένης Διοίκησης. Στο πλαίσιο αυτό έχει προβλεφθεί το μέτρο EL_12_61_01 "Ανάπτυξη Συστήματος Παρακολούθησης του Προγράμματος Μέτρων του Σχεδίου Διαχείρισης Κινδύνων Πλημμύρας" το οποίο αφορά στην ανάπτυξη βάσης δεδομένων για την συλλογή και παρακολούθηση των απαιτούμενων πληροφοριών από όλους τους εμπλεκόμενους φορείς στην υλοποίηση του Προγράμματος Μέτρων και στην λήψη συμβουλευτικών υπηρεσιών από εξειδικευμένο προσωπικό. Στο παρόν Κεφάλαιο παρατίθενται οι βασικοί άξονες που θα πρέπει να ληφθούν υπόψη κατά την εξειδίκευση αυτή.

Ομαδοποίηση μέτρων - εντοπισμός δράσεων εφαρμογής

Η εφαρμογή των Μέτρων απαιτεί την υλοποίηση συγκεκριμένων δράσεων οι οποίες εξαρτώνται από το είδος των Μέτρων. Για την υλοποίηση των δράσεων αυτών απαιτούνται ενέργειες που γίνονται εκτός από το φορέα υλοποίησης και από άλλους φορείς και υπηρεσίες όπως υπηρεσίες χρηματοδότησης, αδειοδότησης κλπ.

Για την ευχερέστερη «πλοήγηση» στην συνολική εικόνα των Μέτρων και για την διευκόλυνση παρακολούθησης εφαρμογής των Μέτρων από την ΕΓΥ και την αρμόδια Δ/νση Υδάτων τα Μέτρα ομαδοποιούνται σε είδη ανάλογα με το περιεχόμενό τους και τις επιμέρους δράσεις και ενέργειες που απαιτούνται για την ολοκλήρωσή τους. Τα είδη Μέτρων όπως έχουν ομαδοποιηθεί για το σκοπό αυτό αναφέρονται συνοπτικά παρακάτω.

Πρόσκτηση, συμπλήρωση και βελτίωση πληροφοριών

Η κατηγορία αυτή περιλαμβάνει ενέργειες για την συλλογή κρίσιμων δεδομένων του φυσικού και ανθρωπογενούς περιβάλλοντος της περιοχής μελέτης, με σκοπό την άρση των ασαφειών και των αβεβαιοτήτων οι οποίες διαπιστώθηκαν κατά την κατάρτιση των Χαρτών Επικινδυνότητας και Χαρτών Κινδύνων Πλημμύρας. Τα σχετικά Μέτρα περιλαμβάνουν τα Μέτρα με κωδικό EL_12_24_04, EL_12_24_05, EL_12_24_06, EL_12_24_07 και στον πίνακα που ακολουθεί παρουσιάζονται οι ονομασίες και οι αντίστοιχοι Φορείς Υλοποίησής τους.

Πίνακας 12.2: Μέτρα για την πρόσκτηση, συμπλήρωση και βελτίωση πληροφοριών

α/α	ΚΩΔΙΚΟΣ ΜΕΤΡΟΥ	ΟΝΟΜΑ ΜΕΤΡΟΥ	ΦΟΡΕΙΣ ΥΛΟΠΟΙΗΣΗΣ
1	EL_12_24_04	Αναδιάρθρωση και εκσυγχρονισμός δικτύου συλλογής μετεωρολογικών και υδρομετρικών δεδομένων	ΕΓΥ
2	EL_12_24_05	Δημιουργία εθνικού μητρώου τεχνικών δεδομένων αντιπλημμυρικών έργων	ΥΠΥΜΕ/ΓΕΝΙΚΗ ΓΡΑΜΜΑΤΕΙΑ ΥΠΟΔΟΜΩΝ/ΓΕΝΙΚΗ Δ/ΝΣΗ ΥΔΡΑΥΛΙΚΩΝ ΚΑΙ ΚΤΙΡΙΑΚΩΝ ΥΠΟΔΟΜΩΝ/ΔΑΕΕ
3	EL_12_24_06	Παραγωγή Ψηφιακού Μοντέλου Εδάφους (DTM) πολύ υψηλής ακρίβειας	ΕΓΥ, ΑΠΟΚΕΝΤΡΩΜΕΝΗ ΔΙΟΙΚΗΣΗ ΜΑΚΕΔΟΝΙΑΣ - ΘΡΑΚΗΣ
4	EL_12_24_07	Δημιουργία Εθνικού Μητρώου Πλημμυρικών Συμβάντων (ΕΜΠΣ) και ανάπτυξη σχετικής διαδραστικής πλατφόρμας στο διαδίκτυο	ΕΓΥ

Ενδεικτικά οι δράσεις που απαιτούνται για την υλοποίηση των ανωτέρω μπορεί να περιλαμβάνουν:

- Εξασφάλιση χρηματοδότησης.
- Διαδικασίες ένταξης έργων σε διαθέσιμα χρηματοδοτικά εργαλεία - ενέργειες για την απρόσκοπτη διάθεση χρηματοδότησης.
- Κατάρτιση προδιαγραφών, εξειδίκευση απαιτήσεων.
- Διαδικασίες ανάθεσης μελετών / Έργων.
- Υλοποίηση - ολοκλήρωση μελετών/ έργων - Παραλαβή από φορέα.

Τεχνικά Μέτρα Αντιπλημμυρικής Προστασίας

Η ενότητα αυτή περιλαμβάνει μέτρα που αφορούν έργα δομικών κατασκευών και τις μελέτες για την υλοποίησή τους. Τα σχετικά Μέτρα περιλαμβάνουν τα Μέτρα με κωδικό EL_12_23_03, EL_12_31_08, EL_12_33_11, EL_12_33_12, EL_12_34_13, EL_12_35_15, EL_12_35_16, EL_12_53_27 και στον πίνακα που ακολουθεί παρουσιάζονται οι ονομασίες και οι αντίστοιχοι Φορείς Υλοποίησής τους.

Πίνακας 12.3: Τεχνικά Μέτρα Αντιπλημμυρικής Προστασίας

α/α	ΚΩΔΙΚΟΣ ΜΕΤΡΟΥ	ΟΝΟΜΑ ΜΕΤΡΟΥ	ΦΟΡΕΙΣ ΥΛΟΠΟΙΗΣΗΣ
1	EL_12_23_03	Ανάπτυξη δράσεων για την αντιμετώπιση επιπτώσεων στους τομείς ύδρευσης και αποχέτευσης	ΔΗΜΟΙ, ΔΕΥΑ, ΑΠΟΚΕΝΤΡΩΜΕΝΗ ΔΙΟΙΚΗΣΗ ΜΑΚΕΔΟΝΙΑΣ - ΘΡΑΚΗΣ, ΠΕΡΙΦΕΡΕΙΑ ΑΝΑΤΟΛΙΚΗΣ ΜΑΚΕΔΟΝΙΑΣ - ΘΡΑΚΗΣ
2	EL_12_31_08	Προώθηση πρακτικών ανάσχεσης των πλημμυρικών ροών και συγκράτησης φερτών υλικών, με έμφαση στα Μέτρα Φυσικής Συγκράτησης Υδάτων (ΜΦΣΥ)	ΑΠΟΚΕΝΤΡΩΜΕΝΗ ΔΙΟΙΚΗΣΗ ΜΑΚΕΔΟΝΙΑΣ - ΘΡΑΚΗΣ/ Δ/ΝΣΕΙΣ ΔΑΣΩΝ ΚΑΙ ΔΑΣΑΡΧΕΙΑ
3	EL_12_33_11	Εκσυγχρονισμός και αποκατάσταση αποχετευτικών / αποστραγγιστικών δικτύων	ΥΠΑΑΤ, ΥΠΥΜΕ/ΓΕΝΙΚΗ ΓΡΑΜΜΑΤΕΙΑ ΥΠΟΔΟΜΩΝ/ΓΕΝΙΚΗ Δ/ΝΣΗ ΥΔΡΑΥΛΙΚΩΝ ΚΑΙ ΚΤΙΡΙΑΚΩΝ ΥΠΟΔΟΜΩΝ/ΔΑΕΕ, ΑΠΟΚΕΝΤΡΩΜΕΝΗ ΔΙΟΙΚΗΣΗ ΜΑΚΕΔΟΝΙΑΣ - ΘΡΑΚΗΣ, ΠΕΡΙΦΕΡΕΙΑ ΑΝΑΤΟΛΙΚΗΣ ΜΑΚΕΔΟΝΙΑΣ - ΘΡΑΚΗΣ, ΔΗΜΟΙ, ΟΕΒ, ΓΟΕΒ, ΤΟΕΒ
4	EL_12_33_12	Μελέτες/Έργα Αντιπλημμυρικής Προστασίας	ΥΠΥΜΕ/ΓΕΝΙΚΗ ΓΡΑΜΜΑΤΕΙΑ ΥΠΟΔΟΜΩΝ/ΓΕΝΙΚΗ Δ/ΝΣΗ ΥΔΡΑΥΛΙΚΩΝ ΚΑΙ ΚΤΙΡΙΑΚΩΝ ΥΠΟΔΟΜΩΝ/ΔΑΕΕ, ΑΠΟΚΕΝΤΡΩΜΕΝΗ ΔΙΟΙΚΗΣΗ ΜΑΚΕΔΟΝΙΑΣ - ΘΡΑΚΗΣ, ΠΕΡΙΦΕΡΕΙΑ ΑΝΑΤΟΛΙΚΗΣ ΜΑΚΕΔΟΝΙΑΣ - ΘΡΑΚΗΣ (Δ/ΝΣΗ ΤΕΧΝΙΚΩΝ ΥΠΗΡΕΣΙΩΝ), ΔΗΜΟΙ
5	EL_12_34_13	Έργα αντικατάστασης και συμπλήρωσης υφιστάμενων δικτύων αποχέτευσης ομβρίων υδάτων	ΥΠΥΜΕ/ΓΕΝΙΚΗ ΓΡΑΜΜΑΤΕΙΑ ΥΠΟΔΟΜΩΝ/ΓΕΝΙΚΗ Δ/ΝΣΗ ΥΔΡΑΥΛΙΚΩΝ ΚΑΙ ΚΤΙΡΙΑΚΩΝ ΥΠΟΔΟΜΩΝ/ΔΑΕΕ, ΠΕΡΙΦΕΡΕΙΑ ΑΝΑΤΟΛΙΚΗΣ ΜΑΚΕΔΟΝΙΑΣ - ΘΡΑΚΗΣ, ΔΗΜΟΙ, ΔΕΥΑ
6	EL_12_35_15	Σύνταξη Στρατηγικών Σχεδίων (Master Plan) Έργων Αντιπλημμυρικής Προστασίας	ΥΠΥΜΕ/ΓΕΝΙΚΗ ΓΡΑΜΜΑΤΕΙΑ ΥΠΟΔΟΜΩΝ/ΓΕΝΙΚΗ Δ/ΝΣΗ ΥΔΡΑΥΛΙΚΩΝ ΚΑΙ ΚΤΙΡΙΑΚΩΝ ΥΠΟΔΟΜΩΝ/ΔΑΕΕ, ΑΠΟΚΕΝΤΡΩΜΕΝΗ ΔΙΟΙΚΗΣΗ ΜΑΚΕΔΟΝΙΑΣ - ΘΡΑΚΗΣ, ΠΕΡΙΦΕΡΕΙΑ ΑΝΑΤΟΛΙΚΗΣ ΜΑΚΕΔΟΝΙΑΣ - ΘΡΑΚΗΣ

α/α	ΚΩΔΙΚΟΣ ΜΕΤΡΟΥ	ΟΝΟΜΑ ΜΕΤΡΟΥ	ΦΟΡΕΙΣ ΥΛΟΠΟΙΗΣΗΣ
7	EL_12_35_16	Συντήρηση υφιστάμενων Ορεινών Υδρονομικών Έργων	ΑΠΟΚΕΝΤΡΩΜΕΝΗ ΔΙΟΙΚΗΣΗ ΜΑΚΕΔΟΝΙΑΣ - ΘΡΑΚΗΣ/ Δ/ΝΣΕΙΣ ΔΑΣΩΝ ΚΑΙ ΔΑΣΑΡΧΕΙΑ
8	EL_12_53_27	Προσδιορισμός θέσεων δανειοθαλάμων λήψης υλικών αποκατάστασης/ συντήρησης αναχωμάτων σε περιπτώσεις έκτακτης ανάγκης	ΠΕΡΙΦΕΡΕΙΑ ΑΝΑΤΟΛΙΚΗΣ ΜΑΚΕΔΟΝΙΑΣ - ΘΡΑΚΗΣ

Ενδεικτικά οι δράσεις που απαιτούνται για την υλοποίηση των ανωτέρω μπορεί να περιλαμβάνουν:

- Εξασφάλιση χρηματοδότησης.
- Διαδικασίες ένταξης έργων σε διαθέσιμα χρηματοδοτικά εργαλεία - ενέργειες για την απρόσκοπτη διάθεση χρηματοδότησης.
- Κατάρτιση προδιαγραφών, εξειδίκευση απαιτήσεων.
- Διαδικασίες ωρίμανσης έργων (υλοποίηση μελετών).
- Διαδικασίες αδειοδότησεων κατά την ωρίμανση των έργων.
- Προκήρυξη και ανάθεση τεχνικών έργων (όπου απαιτείται).
- Υλοποίηση / ολοκλήρωση έργων - Παραλαβή από φορέα.

Νομοθετικές/ Διοικητικές ρυθμίσεις

Η ομάδα αυτή αφορά πράξεις της διοίκησης, σε διάφορα επίπεδα (κεντρικές υπηρεσίες, περιφερειακή και τοπική αυτοδιοίκηση) για την ρύθμιση θεμάτων που προκύπτουν για την πληρέστερη εφαρμογή του ΣΔΚΠ. Τα σχετικά Μέτρα περιλαμβάνουν τα Μέτρα με κωδικό EL_12_35_14, EL_12_44_23 και στον πίνακα που ακολουθεί παρουσιάζονται οι ονομασίες και οι αντίστοιχοι Φορείς Υλοποίησής τους.

Πίνακας 12.4: Μέτρα που περιλαμβάνουν νομοθετικές/ διοικητικές ρυθμίσεις

α/α	ΚΩΔΙΚΟΣ ΜΕΤΡΟΥ	ΟΝΟΜΑ ΜΕΤΡΟΥ	ΦΟΡΕΙΣ ΥΛΟΠΟΙΗΣΗΣ
1	EL_12_35_14	Σύνταξη νέων κανονισμών μελέτης έργων αποχέτευσης ομβρίων και αντιπλημμυρικής προστασίας	ΥΠΥΜΕ/ΓΕΝΙΚΗ ΓΡΑΜΜΑΤΕΙΑ ΥΠΟΔΟΜΩΝ/ΓΕΝΙΚΗ Δ/ΝΣΗ ΥΔΡΑΥΛΙΚΩΝ ΚΑΙ ΚΤΙΡΙΑΚΩΝ ΥΠΟΔΟΜΩΝ/ΔΑΕΕ
2	EL_12_44_23	Κωδικοποίηση Νομοθεσίας σε θέματα καθαρισμού και συντήρησης ρεμάτων - Κατάρτιση κανονισμού απαιτούμενων ενεργειών αποκατάστασης παροχετευτικότητας κοίτης ρεμάτων, συντήρησης και διαχείρισης της παρόχθιας βλάστησης	ΥΠΕΝ, ΥΠΟΥΡΓΕΙΟ ΕΣΩΤΕΡΙΚΩΝ, ΥΠΟΥΡΓΕΙΟ ΟΙΚΟΝΟΜΙΚΩΝ

Ενδεικτικά οι δράσεις που απαιτούνται για την υλοποίηση των ανωτέρω μπορεί να περιλαμβάνουν :

- Τη διαμόρφωση των απαραίτητων θεσμικών διατάξεων από τον επισπεύδοντα φορέα (μπορεί να απαιτήσει χρηματοδότηση).
- Την ενσωμάτωση των διατάξεων στο θεσμικό πλαίσιο.
- Ενημέρωση των εμπλεκόμενων φορέων και κοινού για το νέο πλαίσιο.

Μη δομικές παρεμβάσεις

Η ομάδα Μέτρων αυτή αφορά μέτρα που αναφέρονται στον καθορισμό πλαισίου και πρακτικών διαχείρισης που δεν συνδέονται με δομικές κατασκευές. Τα σχετικά Μέτρα περιλαμβάνουν τα Μέτρα με κωδικό EL_12_61_01, EL_12_32_09, EL_12_32_10, EL_12_41_18, EL_12_42_19, EL_12_42_20, και στον πίνακα που ακολουθεί παρουσιάζονται οι ονομασίες και οι αντίστοιχοι Φορείς Υλοποίησής τους.

Πίνακας 12.5: Μέτρα μη δομικών παρεμβάσεων

α/α	ΚΩΔΙΚΟΣ ΜΕΤΡΟΥ	ΟΝΟΜΑ ΜΕΤΡΟΥ	ΦΟΡΕΙΣ ΥΛΟΠΟΙΗΣΗΣ
1	EL_12_61_01	Ανάπτυξη Συστήματος Παρακολούθησης του Προγράμματος Μέτρων του Σχεδίου Διαχείρισης Κινδύνων Πλημμύρας	ΑΠΟΚΕΝΤΡΩΜΕΝΗ ΔΙΟΙΚΗΣΗ ΜΑΚΕΔΟΝΙΑΣ - ΘΡΑΚΗΣ/ Δ/ΝΣΗ ΥΔΑΤΩΝ ΑΝΑΤΟΛΙΚΗΣ ΜΑΚΕΔΟΝΙΑΣ ΘΡΑΚΗΣ
2	EL_12_32_09	Ταμειυτήρες πολλαπλής σκοπιμότητας με συνιστώσα αντιπλημμυρικής προστασίας	ΚΥΡΙΟΣ ΕΡΓΟΥ
3	EL_12_32_10	Αξιοποίηση υφιστάμενων έργων ταμίευσης για ανάσχεση πλημμυρικών παροχών	ΦΟΡΕΙΣ ΔΙΑΧΕΙΡΙΣΗΣ ΤΑΜΙΕΥΤΗΡΩΝ
4	EL_12_41_18	Αναβάθμιση συστήματος έγκαιρης προειδοποίησης πλημμυρών Λεκάνης Απορροής π. Νέστου	ΕΜΥ, ΕΑΑ, ΓΓΠΠ (ΚΕΠΠ), ΑΠΟΚΕΝΤΡΩΜΕΝΗ ΔΙΟΙΚΗΣΗ ΜΑΚΕΔΟΝΙΑΣ - ΘΡΑΚΗΣ (Δ/ΝΣΗ ΥΔΑΤΩΝ ΑΝΑΤΟΛΙΚΗΣ ΜΑΚΕΔΟΝΙΑΣ ΘΡΑΚΗΣ), ΠΕΡΙΦΕΡΕΙΑ ΑΝΑΤΟΛΙΚΗΣ ΜΑΚΕΔΟΝΙΑΣ - ΘΡΑΚΗΣ (ΑΥΤΟΤΕΛΕΙΣ Δ/ΝΣΕΙΣ ΠΟΛΙΤΙΚΗΣ ΠΡΟΣΤΑΣΙΑΣ) ΔΗΜΟΙ (ΓΡΑΦΕΙΑ ΠΟΛΙΤΙΚΗΣ ΠΡΟΣΤΑΣΙΑΣ),
5	EL_12_42_19	Επικαιροποίηση των Σχεδίων Έκτακτης Ανάγκης, και κωδικοποίηση έκτακτων ενεργειών αντιμετώπισης πλημμύρας/ Κατάρτιση Μνημονίου Ενεργειών σε τοπικό επίπεδο	ΓΓΠΠ, ΑΠΟΚΕΝΤΡΩΜΕΝΗ ΔΙΟΙΚΗΣΗ ΜΑΚΕΔΟΝΙΑΣ - ΘΡΑΚΗΣ (Δ/ΝΣΕΙΣ ΠΟΛΙΤΙΚΗΣ ΠΡΟΣΤΑΣΙΑΣ), ΠΕΡΙΦΕΡΕΙΑ ΑΝΑΤΟΛΙΚΗΣ ΜΑΚΕΔΟΝΙΑΣ - ΘΡΑΚΗΣ (ΑΥΤΟΤΕΛΕΙΣ Δ/ΝΣΕΙΣ ΠΟΛΙΤΙΚΗΣ ΠΡΟΣΤΑΣΙΑΣ), ΔΗΜΟΙ (ΓΡΑΦΕΙΑ ΠΟΛΙΤΙΚΗΣ ΠΡΟΣΤΑΣΙΑΣ)

α/α	ΚΩΔΙΚΟΣ ΜΕΤΡΟΥ	ΟΝΟΜΑ ΜΕΤΡΟΥ	ΦΟΡΕΙΣ ΥΛΟΠΟΙΗΣΗΣ
6	EL_12_42_20	Ενσωμάτωση στα Εσωτερικά Σχέδια Έκτακτης Ανάγκης και στα ΣΑΤΑΜΕ επιπτώσεων και μέτρων προστασίας από Διαρροή ρύπων μετά από πλημμύρα βάσει των Χαρτών Κινδύνου	Μονάδες που συγκαταλέγονται στην Οδηγία SEVESO, ΠΕΡΙΦΕΡΕΙΑΚΕΣ ΕΝΟΤΗΤΕΣ, ΠΕΡΙΦΕΡΕΙΑ ΑΝΑΤΟΛΙΚΗΣ ΜΑΚΕΔΟΝΙΑΣ - ΘΡΑΚΗΣ /ΑΥΤΟΤΕΛΗΣ Δ/ΝΣΗ ΠΟΛΙΤΙΚΗΣ ΠΡΟΣΤΑΣΙΑΣ, ΓΕΝΙΚΗ ΓΡΑΜΜΑΤΕΙΑ ΠΟΛΙΤΙΚΗΣ ΠΡΟΣΤΑΣΙΑΣ

Ενδεικτικά οι δράσεις που απαιτούνται για την υλοποίηση των ανωτέρω μπορεί να περιλαμβάνουν:

- Εξασφάλιση χρηματοδότησης (όπου απαιτείται).
- Διαδικασίες ένταξης έργων σε διαθέσιμα χρηματοδοτικά εργαλεία - ενέργειες για την απρόσκοπτη διάθεση χρηματοδότησης (όπου απαιτείται).
- Υλοποίηση

Μέτρα οικονομικού χαρακτήρα

Στην ομάδα αυτή περιλαμβάνονται μέτρα που αφορούν παρεμβάσεις για τον καλύτερο προσδιορισμό των ζημιών από πλημμύρες καθώς και οικονομικά εργαλεία για την διαχείριση των επιπτώσεων από τις πλημμύρες. Τα σχετικά Μέτρα περιλαμβάνουν τα Μέτρα με κωδικό EL_12_51_25, EL_12_53_26 και στον πίνακα που ακολουθεί παρουσιάζονται οι ονομασίες και οι αντίστοιχοι Φορείς Υλοποίησής τους.

Πίνακας 12.6: Μέτρα οικονομικού χαρακτήρα

α/α	ΚΩΔΙΚΟΣ ΜΕΤΡΟΥ	ΟΝΟΜΑ ΜΕΤΡΟΥ	ΦΟΡΕΙΣ ΥΛΟΠΟΙΗΣΗΣ
1	EL_12_51_25	Αποκατάσταση γεωργικών εκμεταλλεύσεων από φυσικές καταστροφές	ΕΥΔ ΠΑΑ/ ΥΠΑΑΤ/ ΕΛΓΑ.
2	EL_12_53_26	Αναβάθμιση/ Δημιουργία μηχανισμού αποτίμησης ζημιών και αποζημιώσεων στα κτίρια, λόγω πλημμύρας	ΥΠΥΜΕ /ΓΔΑΕΦΚ, ΥΠΟΥΡΓΕΙΟ ΕΣΩΤΕΡΙΚΩΝ, ΥΠΟΥΡΓΕΙΟ ΔΙΟΙΚΗΤΙΚΗΣ ΑΝΑΣΥΓΚΡΟΤΗΣΗΣ, ΥΠΟΥΡΓΕΙΟ ΟΙΚΟΝΟΜΙΑΣ - ΑΝΑΠΤΥΞΗΣ ΚΑΙ ΤΟΥΡΙΣΜΟΥ, ΥΠΟΥΡΓΕΙΟ ΟΙΚΟΝΟΜΙΚΩΝ

Ενδεικτικά οι δράσεις που απαιτούνται για την υλοποίηση των ανωτέρω μπορεί να περιλαμβάνουν:

- Ενημέρωση των εμπλεκόμενων φορέων για τις προβλέψεις του μέτρου.
- Ενημέρωση της ΕΓΥ για την εξέλιξη των δράσεων που προβλέπονται στο Μέτρο από το Φορέα Υλοποίησης.

Μέτρα περιβαλλοντικού χαρακτήρα (green infrastructure)

Στην ομάδα αυτή περιλαμβάνονται μέτρα που αφορούν δράσεις για την διαχείριση των πλημμυρών σε όφελος των περιβαλλοντικών λειτουργιών και τον ανασχεδιασμό υφιστάμενων υποδομών με γνώμονα την περιβαλλοντική αναβάθμιση των ευαίσθητων περιβαλλοντικά περιοχών. Τα σχετικά Μέτρα περιλαμβάνουν το Μέτρο με κωδικό EL_12_35_17 και στον πίνακα που ακολουθεί παρουσιάζεται η ονομασία και οι αντίστοιχοι Φορείς Υλοποίησής του.

Πίνακας 12.7: Μέτρα περιβαλλοντικού χαρακτήρα

α/α	ΚΩΔΙΚΟΣ ΜΕΤΡΟΥ	ΟΝΟΜΑ ΜΕΤΡΟΥ	ΦΟΡΕΙΣ ΥΛΟΠΟΙΗΣΗΣ
1	EL_12_35_17	Διαχειριστικά μέτρα χρήσεων γης σε λεκάνες απορροής χειμάρρων	ΥΠΑΑΤ, ΥΠΕΝ, ΑΠΟΚΕΝΤΡΩΜΕΝΗ ΔΙΟΙΚΗΣΗ ΜΑΚΕΔΟΝΙΑΣ – ΘΡΑΚΗΣ (ενδεικτικά Δ/ΝΣΕΙΣ ΔΑΣΩΝ ΚΑΙ ΔΑΣΑΡΧΕΙΑ)

Ενδεικτικά οι δράσεις που απαιτούνται για την υλοποίηση των ανωτέρω μπορεί να περιλαμβάνουν:

- Ενημέρωση των εμπλεκόμενων φορέων για τις προβλέψεις του μέτρου.
- Ειδικές δράσεις εξειδίκευσης και ενσωμάτωσης των προβλέψεων του μέτρου στις υφιστάμενες διοικητικές διαδικασίες (εφόσον ο φορέας υλοποίησης κρίνει ότι απαιτούνται).
- Ενημέρωση της ΕΓΥ ή/και της Δ/νσης Υδάτων για την εξέλιξη των δράσεων που προβλέπονται στο Μέτρο από το Φορέα Υλοποίησης.

Μέτρα εκπαίδευσης/ενημέρωσης

Στην ομάδα αυτή περιλαμβάνονται Μέτρα που αφορούν δράσεις εκπαίδευσης, ενημέρωσης και ευαισθητοποίησης του κοινού, των αρχών και όλων των εμπλεκόμενων φορέων σε θέματα πλημμυρών. Τα σχετικά Μέτρα περιλαμβάνουν τα Μέτρα με κωδικό EL_12_23_02, EL_12_43_21, EL_12_43_22, EL_12_44_24 και στον πίνακα που ακολουθεί παρουσιάζονται οι ονομασίες και οι αντίστοιχοι Φορείς Υλοποίησής τους.

Πίνακας 12.8: Μέτρα εκπαίδευσης/ενημέρωσης

α/α	ΚΩΔΙΚΟΣ ΜΕΤΡΟΥ	ΟΝΟΜΑ ΜΕΤΡΟΥ	ΦΟΡΕΙΣ ΥΛΟΠΟΙΗΣΗΣ
1	EL_12_23_02	Κατάρτιση γεωργών και κτηνοτρόφων σε πρακτικές μείωσης επιπτώσεων από τις πλημμύρες	ΕΥΔ ΠΑΑ 2014-2020
2	EL_12_43_21	Εκστρατείες ευαισθητοποίησης κοινού, τοπικών αρχών και κοινοτήτων, έναντι πλημμυρικού κινδύνου	ΥΠΟΥΡΓΕΙΟ ΠΑΙΔΕΙΑΣ, ΥΠΥΜΕ/ΓΕΝΙΚΗ ΓΡΑΜΜΑΤΕΙΑ ΥΠΟΔΟΜΩΝ/ΓΕΝΙΚΗ Δ/ΝΣΗ ΥΔΡΑΥΛΙΚΩΝ ΚΑΙ ΚΤΙΡΙΑΚΩΝ ΥΠΟΔΟΜΩΝ/ΔΑΕΕ, ΕΓΥ, ΑΠΟΚΕΝΤΡΩΜΕΝΗ ΔΙΟΙΚΗΣΗ ΜΑΚΕΔΟΝΙΑΣ - ΘΡΑΚΗΣ, ΠΕΡΙΦΕΡΕΙΑ ΑΝΑΤΟΛΙΚΗΣ ΜΑΚΕΔΟΝΙΑΣ - ΘΡΑΚΗΣ, ΔΗΜΟΙ, ΜΚΟ, ΕΘΕΛΟΝΤΙΚΕΣ ΟΜΑΔΕΣ ΠΟΛΙΤΙΚΗΣ ΠΡΟΣΤΑΣΙΑΣ

α/α	ΚΩΔΙΚΟΣ ΜΕΤΡΟΥ	ΟΝΟΜΑ ΜΕΤΡΟΥ	ΦΟΡΕΙΣ ΥΛΟΠΟΙΗΣΗΣ
3	EL_12_43_22	Ειδικές ρυθμίσεις για την αντιμετώπιση πλημμυρικών κινδύνων σε ιρλανδικές διαβάσεις	ΦΟΡΕΙΣ ΛΕΙΤΟΥΡΓΙΑΣ ΟΔΙΚΟΥ ΔΙΚΤΥΟΥ, ΓΓΠΠ, ΕΛΑΣ, ΑΠΟΚΕΝΤΡΩΜΕΝΗ ΔΙΟΙΚΗΣΗ ΜΑΚΕΔΟΝΙΑΣ – ΘΡΑΚΗΣ (Δ/ΝΣΕΙΣ ΠΟΛΙΤΙΚΗΣ ΠΡΟΣΤΑΣΙΑΣ), ΠΕΡΙΦΕΡΕΙΑ ΑΝΑΤΟΛΙΚΗΣ ΜΑΚΕΔΟΝΙΑΣ - ΘΡΑΚΗΣ, ΔΗΜΟΙ
4	EL_12_44_24	Ενίσχυση της τεχνικής, οργανωτικής και διοικητικής ικανότητας εμπλεκόμενων φορέων σε θέματα αντιπλημμυρικής προστασίας	ΥΠΟΥΡΓΕΙΑ, ΕΓΥ, ΓΓΠΠ, ΑΠΟΚΕΝΤΡΩΜΕΝΗ ΔΙΟΙΚΗΣΗ ΜΑΚΕΔΟΝΙΑΣ - ΘΡΑΚΗΣ (Δ/ΝΣΕΙΣ ΠΟΛΙΤΙΚΗΣ ΠΡΟΣΤΑΣΙΑΣ κλπ), ΠΕΡΙΦΕΡΕΙΑ ΑΝΑΤΟΛΙΚΗΣ ΜΑΚΕΔΟΝΙΑΣ - ΘΡΑΚΗΣ, ΔΗΜΟΙ, ΦΟΡΕΙΣ ΑΜΕΣΗΣ ΑΝΤΑΠΟΚΡΙΣΗΣ (ΕΛΑΣ, ΠΣ κλπ.)

Ενδεικτικά οι δράσεις που απαιτούνται για την υλοποίηση των ανωτέρω μπορεί να περιλαμβάνουν:

- Εξασφάλιση χρηματοδότησης.
- Διαδικασίες ένταξης έργων σε διαθέσιμα χρηματοδοτικά εργαλεία – ενέργειες για την απρόσκοπτη διάθεση χρηματοδότησης.
- Εξειδίκευση επικοινωνιακού προγράμματος.
- Υλοποίηση δράσεων ενημέρωσης/ευαισθητοποίησης.

Προκαταρκτικές ενέργειες

Για την ενεργοποίηση του μηχανισμού παρακολούθησης της προόδου υλοποίησης του ΣΔΚΠ και του Προγράμματος Μέτρων απαιτούνται οι ακόλουθες ενέργειες:

- Άμεση ενημέρωση κρίσιμων εμπλεκόμενων φορέων για τις υποχρεώσεις τους όπως απορρέουν από το ΣΔΚΠ.
- Ενημέρωση των Διαχειριστικών Αρχών του ΕΣΠΑ 2014-2020 για τις προτεραιότητες που τίθενται στο ΣΔΚΠ σχετικά με δράσεις/ έργα που αφορούν τη διαχείριση των κινδύνων πλημμύρας ώστε να διαμορφωθούν κατάλληλα τα προγράμματά τους.
- Διαμόρφωση κατάλληλων εργαλείων υποστήριξης για την εφαρμογή του Προγράμματος Μέτρων.

Για το σκοπό αυτό με την έγκριση του ΣΔΚΠ προγραμματίζεται να υλοποιηθούν τα ακόλουθα:

- Η ΕΓΥ και οι Δ/νσεις Υδάτων γνωστοποιούν στους Φορείς Υλοποίησης των Μέτρων σε κεντρικό και περιφερειακό επίπεδο αντίστοιχα τις υποχρεώσεις τους όπως απορρέουν από το ΣΔΚΠ καθώς και τα στοιχεία που θα πρέπει να αποστέλουν σχετικά με το προγραμματισμό και την πρόοδο υλοποίησης των μέτρων σύμφωνα με τα αναφερόμενα παρακάτω.
- Η ΕΓΥ και οι Δ/νσεις Υδάτων αναλαμβάνουν πρωτοβουλίες για την κινητοποίηση και άμεση ενημέρωση των βασικών Φορέων που εμπλέκονται στην εφαρμογή του Προγράμματος Μέτρων αλλά και των Φορέων που διαχειρίζονται τα χρηματοδοτικά προγράμματα. Η Ειδική Γραμματεία Υδάτων αναλαμβάνει την ενημέρωση των βασικών Φορέων σε κεντρικό επίπεδο και οι

Διευθύνσεις Υδάτων της Αποκεντρωμένης Διοίκησης αναλαμβάνουν την ενημέρωση των επιμέρους Φορέων σε επίπεδο Αποκεντρωμένης Διοίκησης και Οργανισμών Τοπικής Αυτοδιοίκησης (Ο.Τ.Α.).

- Η Ειδική Γραμματεία Υδάτων υποστηρίζει τις Διευθύνσεις Υδάτων σε τεχνικά θέματα κατάστρωσης των δράσεων που απαιτούνται για την εφαρμογή των Μέτρων.

Στο πλαίσιο αυτό ενεργοποιείται η Ομάδα Εργασίας που συστάθηκε με την υπ' αριθμ. 160817/20.12.2016 Απόφαση του ΥΠΕΝ (ΑΔΑ: 7ΔΠΘ4653Π8-8ΓΡ) (βλ κεφ. 12.2.2.1) και υλοποιούνται συναντήσεις εργασίας με εμπλεκόμενους βασικούς περιφερειακούς φορείς όπως οι Ενδιάμεσες Διαχειριστικές Αρχές (Ε.Δ.Α.) των Περιφερειακών Επιχειρησιακών Προγραμμάτων (Π.Ε.Π.), οι Δ/νσεις Υδάτων της Αποκεντρωμένης Διοίκησης και οι Υπηρεσίες των Οργανισμών Τοπικής Αυτοδιοίκησης Α' και Β' Βαθμού, με στόχο :

- Να αναδειχθούν/επισημανθούν τυχόν προβλήματα (δομών και διαχείρισης) των εμπλεκόμενων υπηρεσιών, τα οποία μπορεί να καθυστερήσουν την υλοποίηση των δράσεων.
- Να διευκρινιστούν τα επόμενα βήματα και οι άμεσα απαιτούμενες ενέργειες, που θα πρέπει να γίνουν, με βάση τα αποτελέσματα των συζητήσεων.

Επιπλέον αξιοποιείται κατάλληλα ο ειδικός κόμβος ενημέρωσης και διάχυσης της πληροφορίας που ήδη έχει κατασκευαστεί με σκοπό την υποβοήθηση της Ομάδας Εργασίας σχετικά και την πορεία υλοποίησης των προγραμμάτων μέτρων των Σχεδίων Διαχείρισης Λεκανών Απορροής Ποταμών των Υδατικών Διαμερισμάτων της Χώρας και των Σχεδίων Διαχείρισης Κινδύνων Πλημμύρας. Τη διαχείριση και τη συντήρηση του κόμβου έχει αναλάβει η Ειδική Υπηρεσία "Επιτελική Δομή ΕΣΠΑ Υ.Π.Ε.Ν., Τομέα Περιβάλλοντος" η οποία τον φιλοξενεί στην ιστοσελίδα της www.eysped.gr. Μέσω της ιστοσελίδας επιτυγχάνεται :

- Η άμεση επικοινωνία των μελών της ομάδας και η παροχή τεχνικών κατευθύνσεων όταν απαιτούνται.
- Η δημιουργία βιβλιοθήκης υλικού που απαιτείται για την προετοιμασία ή/και την υλοποίηση των επιμέρους δράσεων που απαιτούνται για την εφαρμογή των Μέτρων (πχ. Πρότυπες προδιαγραφές, πρότυπες προκηρύξεις).
- Η δημοσιοποίηση του προγραμματισμού των δράσεων που απαιτούνται για την εφαρμογή των Προγραμμάτων Μέτρων.
- Η δημοσιοποίηση της προόδου εφαρμογής των Προγραμμάτων Μέτρων.

Στον πίνακα που ακολουθεί, παρουσιάζεται ενδεικτικό σχέδιο δράσης για την εφαρμογή του Προγράμματος Μέτρων του ΣΔΚΠ (φορείς που εμπλέκονται στην υλοποίηση των μέτρων, ιεράρχηση των μέτρων, στάδια υλοποίησης μέτρων με ενδεικτικό χρονοδιάγραμμα, εκτιμώμενο κόστος υλοποίησης μέτρων, πηγές χρηματοδότησης, αδειοδοτήσεις που ενδέχεται να απαιτηθούν κατά την υλοποίηση των μέτρων).

Πίνακας 12.9: Ενδεικτικό σχέδιο δράσης για την εφαρμογή του προγράμματος μέτρων του ΣΔΚΠ

ΚΩΔΙΚΟΣ ΜΕΤΡΟΥ	ΟΝΟΜΑ ΜΕΤΡΟΥ	ΚΥΡΙΟΣ ΦΟΡΕΑΣ ΥΛΟΠΟΙΗΣΗΣ	ΛΟΙΠΟΙ ΕΜΠΛΕΚΟΜΕΝΟΙ ΦΟΡΕΙΣ	ΠΕΡΑΡΧΗΣΗ - ΣΤΑΔΙΑ ΥΛΟΠΟΙΗΣΗΣ - ΕΝΔΕΙΚΤΙΚΟ ΧΡΟΝΟΔΙΑΓΡΑΜΜΑ ΥΛΟΠΟΙΗΣΗΣ ΜΕΤΡΟΥ (σε εξάμηνα)	ΕΚΤΙΜΩΜΕΝΟ ΚΟΣΤΟΣ ΥΛΟΠΟΙΗΣΗΣ (€)	ΧΡΗΜΑΤΟΔΟΤΗΣΗ ΜΕΤΡΟΥ	ΑΔΕΙΟΔΟΤΗΣΕΙΣ ΠΟΥ ΑΠΑΙΤΟΥΝΤΑΙ
EL_12_61_01	Ανάπτυξη Συστήματος Παρακολούθησης του Προγράμματος Μέτρων του Σχεδίου Διαχείρισης Κινδύνων Πλημμύρας	ΑΠΟΚΕΝΤΡΩΜΕΝΗ ΔΙΟΙΚΗΣΗ ΜΑΚΕΔΟΝΙΑΣ - ΘΡΑΚΗΣ / Δ/ΝΣΗ ΥΔΑΤΩΝ ΑΝΑΤΟΛΙΚΗΣ ΜΑΚΕΔΟΝΙΑΣ ΘΡΑΚΗΣ	--	ΠΕΡΑΡΧΗΣΗ ΜΕΤΡΟΥ: ΒΡΑΧΥΠΡΟΘΕΣΜΟ ΣΤΑΔΙΑ - ΧΡΟΝΟΔΙΑΓΡΑΜΜΑ ΥΛΟΠΟΙΗΣΗΣ: 0. Ενημέρωση Φορέα Υλοποίησης από ΕΓΥ >> Με την έγκριση του ΣΔΚΠ 1. Εξασφάλιση χρηματοδότησης >> Β 2018 2. Διαδικασίες ένταξης έργων σε διαθέσιμα χρηματοδοτικά εργαλεία - ενέργειες για την απρόσκοπτη διάθεση χρηματοδότησης >> Β 2018. 3. Διαδικασία Διαγωνισμού >> Α 2019 4. Έναρξη υλοποίησης >> Β 2019. 5. Ενημέρωση για πορεία υλοποίησης της ΕΓΥ >> Ετησίως από την έγκριση του ΣΔΚΠ	660 000,00 (Το κόστος αφορά και στις δράσεις που αναφέρονται στο μέτρο της οικείας Πης Αναθεώρησης ΣΔΔΛΠ Μ12Σ2021)	ΕΣΠΑ	Δεν απαιτείται
EL_12_23_02	Κατάρτιση γεωργών και κτηνοτρόφων σε πρακτικές μείωσης επιπτώσεων από τις πλημμύρες	ΕΥΔ ΠΑΑ 2014-2020	--	ΠΕΡΑΡΧΗΣΗ ΜΕΤΡΟΥ: ΒΡΑΧΥΠΡΟΘΕΣΜΟ ΣΤΑΔΙΑ - ΧΡΟΝΟΔΙΑΓΡΑΜΜΑ ΥΛΟΠΟΙΗΣΗΣ: 0. Ενημέρωση Φορέα Υλοποίησης από ΕΓΥ >> Με την έγκριση του ΣΔΚΠ 1. Εξασφάλιση χρηματοδότησης >> Β 2018 2. Διαδικασίες ένταξης έργων >> Α 2019 3. Σχεδιασμός προγράμματος κατάρτισης (προδιαγραφές). >> Α 2019 4. Έναρξη Υλοποίησης δράσεων. >> Β 2019 5. Ενημέρωση για πορεία υλοποίησης της ΕΓΥ/Δ/νη Υδάτων >> Ετησίως από την έγκριση του ΣΔΚΠ	40 000,00	ΠΑΑ 2014- 2020	Δεν απαιτείται
EL_12_23_03	Ανάπτυξη δράσεων για την αντιμετώπιση επιπτώσεων στους τομείς ύδρευσης και αποχέτευσης	ΔΗΜΟΙ, ΔΕΥΑ	ΑΠΟΚΕΝΤΡΩΜΕΝΗ ΔΙΟΙΚΗΣΗ ΜΑΚΕΔΟΝΙΑΣ - ΘΡΑΚΗΣ, ΠΕΡΙΦΕΡΕΙΑ ΑΝΑΤΟΛΙΚΗΣ ΜΑΚΕΔΟΝΙΑΣ - ΘΡΑΚΗΣ	ΠΕΡΑΡΧΗΣΗ ΜΕΤΡΟΥ: ΒΡΑΧΥΠΡΟΘΕΣΜΟ ΣΤΑΔΙΑ - ΧΡΟΝΟΔΙΑΓΡΑΜΜΑ ΥΛΟΠΟΙΗΣΗΣ: >> Με την έγκριση του ΣΔΚΠ 0. Ενημέρωση Φορέα Υλοποίησης από Δ/νη Υδάτων. 1. Αξιολόγηση κατάστασης από φορείς λειτουργίας των έργων - Ενημέρωση Δ/νης Υδάτων >> Β 2018. 2. Εξασφάλιση χρηματοδότησης >> Α 2019 3. Διαδικασίες ένταξης έργων σε διαθέσιμα χρηματοδοτικά εργαλεία >> Α 2019. 4. Κατάρτιση προδιαγραφών, εξειδίκευση απαιτήσεων	300 000,00	ΕΣΠΑ / Ίδιοι πόροι	Ενδέχεται να απαιτηθούν: Περιβαλλοντική Αδειοδότηση / Άδεια εγκατάστασης / Άδεια Χρήσης Υδάτων

ΚΩΔΙΚΟΣ ΜΕΤΡΟΥ	ΟΝΟΜΑ ΜΕΤΡΟΥ	ΚΥΡΙΟΣ ΦΟΡΕΑΣ ΥΛΟΠΟΙΗΣΗΣ	ΛΟΙΠΟΙ ΕΜΠΛΕΚΟΜΕΝΟΙ ΦΟΡΕΙΣ	ΠΕΡΑΡΧΗΣΗ - ΣΤΑΔΙΑ ΥΛΟΠΟΙΗΣΗΣ - ΕΝΔΕΙΚΤΙΚΟ ΧΡΟΝΟΔΙΑΓΡΑΜΜΑ ΥΛΟΠΟΙΗΣΗΣ ΜΕΤΡΟΥ (σε εξάμηνα)	ΕΚΤΙΜΩΜΕΝΟ ΚΟΣΤΟΣ ΥΛΟΠΟΙΗΣΗΣ (€)	ΧΡΗΜΑΤΟΔΟΤΗΣΗ ΜΕΤΡΟΥ	ΑΔΕΙΟΔΟΤΗΣΕΙΣ ΠΟΥ ΑΠΑΙΤΟΥΝΤΑΙ
EL_12_24_04	Αναδιάρθρωση και εκσυγχρονισμός δικτύου συλλογής και μετεωρολογικών και υδρομετρικών δεδομένων	ΕΓΥ	--	>> Β 2019. 5. Προστασμία Φακέλου του Έργου και Τευχών Διαγωνισμού - Ανάθεση Μελέτης >> Α 2020 6. Υλοποίηση Μελέτης >> Α 2021 7. Ενημέρωση για πορεία υλοποίησης δράσεων της ΕΓΥ και Δ/ση Υδάτων >> Επείσως από την έγκριση του ΣΔΚΠ ΠΕΡΑΡΧΗΣΗ ΜΕΤΡΟΥ: ΒΡΑΧΥΠΡΟΘΕΣΜΟ ΣΤΑΔΙΑ - ΧΡΟΝΟΔΙΑΓΡΑΜΜΑ ΥΛΟΠΟΙΗΣΗΣ: 0. Σύσταση Ομάδας Εργασίας >> Β 2018 1. Έκδοση Κανονιστικής Πράξης >> Α 2019 2. Εξασφάλιση χρηματοδότησης για εκπόνηση Μελέτης που θα περιλαμβάνει τη Σύμβαση Τευχών Δημοπράτησης προμήθειας εξοπλισμού >> Α 2019 3. Διαδικασίες ένταξης της ως άνω μελέτης σε διαθέσιμα χρηματοδοτικά εργαλεία >> Α 2019 4. Κατάρτιση προδιαγραφών, εξειδίκευση απαιτήσεων της ως άνω μελέτης >> Α 2019 5. Διαδικασία Διαγωνισμού της ως άνω μελέτης >> Β 2019 6. Υλοποίηση - ολοκλήρωση της ως άνω μελέτης >> Β 2021	100 000.00	ΕΣΠΑ	Δεν απαιτείται
EL_12_24_05	Δημιουργία εθνικού μητρώου τεχνικών δεδομένων αντιπλημμυρικών έργων	ΥΠΥΜΕ/ΓΕΝΙΚΗ ΓΡΑΜΜΑΤΕΙΑ ΥΠΟΔΟΜΩΝ/ΓΕΝΙΚΗ Δ/ΝΣΗ ΥΔΡΑΥΛΙΚΩΝ ΚΑΙ ΚΤΙΡΙΑΚΩΝ ΥΠΟΔΟΜΩΝ/ΔΑΕΕ	--	ΠΕΡΑΡΧΗΣΗ ΜΕΤΡΟΥ: ΒΡΑΧΥΠΡΟΘΕΣΜΟ ΣΤΑΔΙΑ - ΧΡΟΝΟΔΙΑΓΡΑΜΜΑ ΥΛΟΠΟΙΗΣΗΣ: 0. Ενημέρωση Φορέα Υλοποίησης από ΕΓΥ >> Με την έγκριση του ΣΔΚΠ 1. Εξασφάλιση χρηματοδότησης για ανάπτυξη Μητρώου >> Α 2019 2. Διαδικασίες ένταξης σε διαθέσιμα χρηματοδοτικά εργαλεία >> Α 2019 3. Κατάρτιση προδιαγραφών, εξειδίκευση απαιτήσεων μητρώου >> Α 2019 4. Διαδικασία Διαγωνισμού >> Β 2019 5. Ολοκλήρωση Ανάπτυξης >> Β 2021	250 000.00	ΕΣΠΑ / ΠΔΕ	Δεν απαιτείται

ΚΩΔΙΚΟΣ ΜΕΤΡΟΥ	ΟΝΟΜΑ ΜΕΤΡΟΥ	ΚΥΡΙΟΣ ΦΟΡΕΑΣ ΥΛΟΠΟΙΗΣΗΣ	ΛΟΙΠΟΙ ΕΜΠΛΕΚΟΜΕΝΟΙ ΦΟΡΕΙΣ	ΙΕΡΑΡΧΗΣΗ - ΣΤΑΔΙΑ ΥΛΟΠΟΙΗΣΗΣ - ΕΝΔΕΙΚΤΙΚΟ ΧΡΟΝΟΔΙΑΓΡΑΜΜΑ ΥΛΟΠΟΙΗΣΗΣ ΜΕΤΡΟΥ (σε εξάμηνα)	ΕΚΤΙΜΩΜΕΝΟ ΚΟΣΤΟΣ ΥΛΟΠΟΙΗΣΗΣ (€)	ΧΡΗΜΑΤΟΔΟΤΗΣΗ ΜΕΤΡΟΥ	ΑΔΕΙΟΔΟΤΗΣΕΙΣ ΠΟΥ ΑΠΑΙΤΟΥΝΤΑΙ
EL_12_24_06	Παραγωγή ψηφιακού Μοντέλου Εξάφους (DTM) πολύ υψηλής ακριβείας	ΕΓΥ	ΑΠΟΚΕΝΤΡΩΜΕΝΗ ΔΙΟΙΚΗΣΗ ΜΑΚΕΔΟΝΙΑΣ - ΘΡΑΚΗΣ	6. Ενημέρωση για πορεία υλοποίησης της ΕΓΥ/Δ/νση Υδάτων >> Ετησίως από την έναρξη του ΣΔΚΠ ΙΕΡΑΡΧΗΣΗ ΜΕΤΡΟΥ: ΒΡΑΧΥΠΡΟΘΕΣΜΟ ΣΤΑΔΙΑ - ΧΡΟΝΟΔΙΑΓΡΑΜΜΑ ΥΛΟΠΟΙΗΣΗΣ: 1. Εξασφάλιση χρηματοδότησης. >> Α 2019 2. Διαδικασίες ένταξης έργων σε διαθέσιμα χρηματοδοτικά εργαλεία - ενέργειες για την απρόσκοπτη διάθεση χρηματοδότησης >> Β 2019 3. Κατάρτιση προδιαγραφών, εξειδίκευση απαιτήσεων. >> Α 2019 4. Διαδικασία Διαγωνισμού >> Β 2019 5. Υλοποίηση - ολοκλήρωση έργου. >> Β 2021	150 000.00	ΕΣΠΑ	Δεν απαιτείται
EL_12_24_07	Δημιουργία Εθνικού Μητρώου Πληθυσμικών Συμβάντων (ΕΜΠΣ) και ανάπτυξη σχετικής διαδραστικής πλατφόρμας στο διαδίκτυο	ΕΓΥ	--	ΙΕΡΑΡΧΗΣΗ ΜΕΤΡΟΥ: ΒΡΑΧΥΠΡΟΘΕΣΜΟ ΣΤΑΔΙΑ - ΧΡΟΝΟΔΙΑΓΡΑΜΜΑ ΥΛΟΠΟΙΗΣΗΣ: 1. Εξασφάλιση χρηματοδότησης. >> Ολοκληρώθηκε 2. Διαδικασίες ένταξης έργων σε διαθέσιμα χρηματοδοτικά εργαλεία >> Ολοκληρώθηκε 3. Κατάρτιση προδιαγραφών, εξειδίκευση απαιτήσεων. >> Β 2018 4. Διαδικασία Διαγωνισμού >> Α 2019 5. Υλοποίηση - ολοκλήρωση >> Α 2020	50 000.00	ΕΣΠΑ	Δεν απαιτείται
EL_12_31_08	Πρόσβαση πρακτικών ανάλυσης των πληθυσμικών ροών και συγκράτησης φερτών υλικών, με έμφαση στα Μέτρα Φυσικής Συγκράτησης Υδάτων (ΜΦΣΥ)	ΑΠΟΚΕΝΤΡΩΜΕΝΗ ΔΙΟΙΚΗΣΗ ΜΑΚΕΔΟΝΙΑΣ - ΘΡΑΚΗΣ/ Δ/ΝΣΕΙΣ ΔΑΣΩΝ ΚΑΙ ΔΑΣΑΡΧΕΙΑ	--	ΙΕΡΑΡΧΗΣΗ ΜΕΤΡΟΥ: ΒΡΑΧΥΠΡΟΘΕΣΜΟ ΣΤΑΔΙΑ - ΧΡΟΝΟΔΙΑΓΡΑΜΜΑ ΥΛΟΠΟΙΗΣΗΣ: 0. Ενημέρωση Φορέα Υλοποίησης από Δ/νση Υδάτων. >> Μετά την έναρξη του ΣΔΚΠ 1. Εξασφάλιση χρηματοδότησης >> Α 2019 2. Διαδικασίες ένταξης έργων σε διαθέσιμα χρηματοδοτικά εργαλεία >> Α 2019. 3. Κατάρτιση προδιαγραφών, εξειδίκευση απαιτήσεων >> Β 2019. 4. Προετοιμασία φακέλου του Έργου και Τευχών Διαγωνισμού - Ανάθεση Μελέτης >> Α 2020	1 250 000.00	ΕΣΠΑ/ΠΔΕ/Ίδιοι Πόροι	Ενδέχεται να απαιτηθούν: Περιβαλλοντική Αδειοδότηση

ΚΩΔΙΚΟΣ ΜΕΤΡΟΥ	ΟΝΟΜΑ ΜΕΤΡΟΥ	ΚΥΡΙΟΣ ΦΟΡΕΑΣ ΥΛΟΠΟΙΗΣΗΣ	ΛΟΙΠΟΙ ΕΜΠΛΕΚΟΜΕΝΟΙ ΦΟΡΕΙΣ	ΙΕΡΑΡΧΗΣΗ - ΣΤΑΔΙΑ ΥΛΟΠΟΙΗΣΗΣ - ΕΝΔΕΙΚΤΙΚΟ ΧΡΟΝΟΔΙΑΓΡΑΜΜΑ ΥΛΟΠΟΙΗΣΗΣ ΜΕΤΡΟΥ (σε εξαμήνια)	ΕΚΤΙΜΩΜΕΝΟ ΚΟΣΤΟΣ ΥΛΟΠΟΙΗΣΗΣ (€)	ΧΡΗΜΑΤΟΔΟΤΗΣΗ ΜΕΤΡΟΥ	ΑΔΕΙΟΔΟΤΗΣΕΙΣ ΠΟΥ ΑΠΑΙΤΟΥΝΤΑΙ
EL_12_32_09	Ταμειοτήρες πολλαπλής σκοπιμότητας με συνιστώσα αντιπλημμυρικής προστασίας	ΚΥΡΙΟΣ ΕΡΓΟΥ	--	5. Υλοποίηση Μελέτης >> Α 2021 6. Ενημέρωση για πορεία υλοποίησης δράσεων της ΕΓΥ και Δ/ση Υδάτων >> Ετησίως από την έγκριση του ΣΔΚΠ ΙΕΡΑΡΧΗΣΗ ΜΕΤΡΟΥ: ΒΡΑΧΥΠΡΟΘΕΣΜΟ - ΜΕΣΟΠΡΟΘΕΣΜΟ ΣΤΑΔΙΑ - ΧΡΟΝΟΔΙΑΓΡΑΜΜΑ ΥΛΟΠΟΙΗΣΗΣ: 0. Ενημέρωση Φορέα Υλοποίησης από ΕΓΥ και Δ/ση Υδάτων >> Μετά την έγκριση του ΣΔΚΠ 1. Ενσωμάτωση των προβλέψεων του μέτρου κατά τη διαδικασία κατάρτισης του φακέλου του Έργου >> Καθόλη τη διάρκεια του παρόντος Διαχειριστικού Κύκλου 2. Ενημέρωση για πορεία υλοποίησης δράσεων της ΕΓΥ και Δ/ση Υδάτων >> Ετησίως από την έγκριση του ΣΔΚΠ	0.00		Δεν απαιτείται
EL_12_32_10	Αξιοποίηση υφιστάμενων έργων ταμειοτήριων για ανάχωση πλημμυρικών παροχών	ΦΟΡΕΙΣ ΔΙΑΧΕΙΡΙΣΗΣ ΤΑΜΙΕΥΤΗΡΩΝ	--	ΙΕΡΑΡΧΗΣΗ ΜΕΤΡΟΥ: ΒΡΑΧΥΠΡΟΘΕΣΜΟ ΣΤΑΔΙΑ - ΧΡΟΝΟΔΙΑΓΡΑΜΜΑ ΥΛΟΠΟΙΗΣΗΣ: 0. Ενημέρωση Φορέα Υλοποίησης από Δ/ση Υδάτων. >> Μετά την έγκριση του ΣΔΚΠ 1. Ο Φορέας Διαχείρισης του ταμειοτήρα, ενημερώνει σχετικά την αρμόδια Διεύθυνση Υδάτων σε περίπτωση που ήδη εφαρμόζεται το μέτρο. >> Β 2018 Σε περίπτωση που δεν εφαρμόζονται τα αναφερόμενα στο συγκεκριμένο μέτρο ακολουθείται η διαδικασία της εκπόνησης μελέτης. 2. Διερεύνηση δυνατότητας χρηματοδότησης της Μελέτης >> Β 2019 3. Προετοιμασία Φακέλου του Έργου και Τευχών Διαγωνισμού - Ανάθεση Μελέτης >> Α 2020 4. Ολοκλήρωση Μελέτης. >> Α 2021 5. Ενημέρωση για πορεία υλοποίησης δράσεων της ΕΓΥ και Δ/ση Υδάτων >> Ετησίως από την έγκριση του ΣΔΚΠ	150 000,00	ΕΣΠΑ / ΠΔΕ / Ίδιοι πόροι	Ενδέχεται να απαιτηθεί τροποποίηση Έγκρισης ΔΕΠΟ

ΚΩΔΙΚΟΣ ΜΕΤΡΟΥ	ΟΝΟΜΑ ΜΕΤΡΟΥ	ΚΥΡΙΟΣ ΦΟΡΕΑΣ ΥΛΟΠΟΙΗΣΗΣ	ΛΟΙΠΟΙ ΕΜΠΛΕΚΟΜΕΝΟΙ ΦΟΡΕΙΣ	ΙΕΡΑΡΧΗΣΗ - ΣΤΑΔΙΑ ΥΛΟΠΟΙΗΣΗΣ - ΕΝΔΕΙΚΤΙΚΟ ΧΡΟΝΟΔΙΑΓΡΑΜΜΑ ΥΛΟΠΟΙΗΣΗΣ ΜΕΤΡΟΥ (σε εξάμηνα)	ΕΚΤΙΜΩΜΕΝΟ ΚΟΣΤΟΣ ΥΛΟΠΟΙΗΣΗΣ (€)	ΧΡΗΜΑΤΟΔΟΤΗΣΗ ΜΕΤΡΟΥ	ΑΔΕΙΟΔΟΤΗΣΕΙΣ ΠΟΥ ΑΠΑΙΤΟΥΝΤΑΙ
EL_12_33_11	Εκσυγχρονισμός και αποκατάσταση αποχετευτικών / αποστραγγιστικών δικτύων	ΥΠΙΑΑΤ	ΥΠΥΜΕ/ΓΕΝΙΚΗ ΓΡΑΜΜΑΤΕΙΑ ΥΠΟΔΟΜΩΝ/ΓΕΝΙΚΗ Δ/ΝΣΗ ΥΔΡΑΥΔΙΚΩΝ ΚΑΙ ΚΤΙΡΙΑΚΩΝ ΥΠΟΔΟΜΩΝ/ΔΑΔΕΕ, ΑΠΟΚΕΝΤΡΩΜΕΝΗ ΔΙΟΙΚΗΣΗ ΜΑΚΕΔΟΝΙΑΣ - ΘΡΑΚΗΣ, ΠΕΡΙΦΕΡΕΙΑ ΑΝΑΤΟΛΙΚΗΣ ΜΑΚΕΔΟΝΙΑΣ - ΘΡΑΚΗΣ, ΔΗΜΟΙ, ΟΕΒ, ΓΟΕΒ, ΤΟΕΒ	<p>ΙΕΡΑΡΧΗΣΗ ΜΕΤΡΟΥ: ΒΡΑΧΥΠΡΟΘΕΣΜΟ - ΜΕΣΟΠΡΟΘΕΣΜΟ</p> <p>ΣΤΑΔΙΑ - ΧΡΟΝΟΔΙΑΓΡΑΜΜΑ ΥΛΟΠΟΙΗΣΗΣ:</p> <p>0. Ενημέρωση Φορέα Υλοποίησης από ΕΓΥ και Δ/νση Υδάτων. >> Μετά την έγκριση του ΣΔΚΠ</p> <p>1. Εξασφάλιση χρηματοδότησης >> Α 2019</p> <p>2. Διαδικασίες ένταξης μελέτης σε διαθέσιμα χρηματοδοτικά εργαλεία >> Α 2019.</p> <p>3. Κατάρτιση προδιαγραφών, εξειδίκευση απαιτήσεων της ως άνω μελέτης >> Β 2019.</p> <p>4. Προετοιμασία φακέλου Έργου και Τευχών Διαγωνισμού - Ανάθεση της ως άνω Μελέτης >> Α 2020</p> <p>5. Υλοποίηση Μελέτης - Τεύχη Δημοπράτησης >> Β 2021</p> <p>6. Εξασφάλιση χρηματοδότησης για έργα που προκύπτουν από την ως άνω Μελέτη >> Α 2019 (Για έργα που ήδη έχουν μελέτη. Για έργα που μελετώνται στο πλαίσιο του μέτρου η υλοποίηση τους θα γίνει μετά το 2021.)</p> <p>7. Διαδικασίες ένταξης των ως άνω έργων σε διαθέσιμα χρηματοδοτικά εργαλεία >> Α 2019. (Για έργα που ήδη έχουν μελέτη. Για έργα που μελετώνται στο πλαίσιο του μέτρου η υλοποίηση τους θα γίνει μετά το 2021.)</p> <p>8. Διαδικασία Διαγωνισμού >> Β 2019 (Για έργα που ήδη έχουν μελέτη. Για έργα που μελετώνται στο πλαίσιο του μέτρου η υλοποίηση τους θα γίνει μετά το 2021.)</p> <p>9. Υλοποίηση Έργων >> Β 2021 (Για έργα που ήδη έχουν μελέτη. Για έργα που μελετώνται στο πλαίσιο του μέτρου η υλοποίηση τους θα γίνει μετά το 2021.)</p> <p>10. Ενημέρωση για πορεία υλοποίησης δράσεων της ΕΓΥ και Δ/νση Υδάτων >> Ετησίως από την έγκριση</p>	1 500 000.00	ΕΣΠΑ/ΠΑΕ/Ίδιοι Πόροι	Ενδέχεται να απαιτηθεί Έγκριση ΑΕΠΟ / Άδεια εγκατάστασης / Άδεια Χρήσης Υδάτων / Απαλλοτριώσεις

ΚΩΔΙΚΟΣ ΜΕΤΡΟΥ	ΟΝΟΜΑ ΜΕΤΡΟΥ	ΚΥΡΙΟΣ ΦΟΡΕΑΣ ΥΛΟΠΟΙΗΣΗΣ	ΛΟΙΠΟΙ ΕΜΠΛΕΚΟΜΕΝΟΙ ΦΟΡΕΙΣ	ΠΕΡΑΡΧΗΣΗ - ΣΤΑΔΙΑ ΥΛΟΠΟΙΗΣΗΣ - ΕΝΔΕΙΚΤΙΚΟ ΧΡΟΝΟΔΙΑΓΡΑΜΜΑ ΥΛΟΠΟΙΗΣΗΣ ΜΕΤΡΟΥ (σε εξάμηνα)	ΕΚΤΙΜΩΜΕΝΟ ΚΟΣΤΟΣ ΥΛΟΠΟΙΗΣΗΣ (€)	ΧΡΗΜΑΤΟΔΟΤΗΣΗ ΜΕΤΡΟΥ	ΑΔΕΙΟΔΟΤΗΣΕΙΣ ΠΟΥ ΑΠΑΙΤΟΥΝΤΑΙ
EL_12_33_12	Μελέτες/Έργα Ανταπληρωμικής Προστασίας	ΥΠΥΜΕ/ΓΕΝΙΚΗ ΓΡΑΜΜΑΤΕΙΑ ΥΠΟΔΟΜΩΝ/ΓΕΝΙΚΗ Δ/ΝΣΗ ΥΔΡΑΥΛΙΚΩΝ ΚΑΙ ΚΤΙΡΙΑΚΩΝ ΥΠΟΔΟΜΩΝ/ΔΑΕΕ	ΔΗΜΟΙ	<p>του ΣΔΚΠ.</p> <p>ΠΕΡΑΡΧΗΣΗ ΜΕΤΡΟΥ: ΒΡΑΧΥΠΡΟΘΕΣΜΟ - ΜΕΣΟΠΡΟΘΕΣΜΟ</p> <p>ΣΤΑΔΙΑ - ΧΡΟΝΟΔΙΑΓΡΑΜΜΑ ΥΛΟΠΟΙΗΣΗΣ:</p> <p>0. Ενημέρωση Φορέα Υλοποίησης από ΕΓΥ και Δ/νση Υδάτων. >> Μετά την έγκριση του ΣΔΚΠ</p> <p>1. Εξασφάλιση χρηματοδότησης >> Α 2019</p> <p>2. Διαδικασίες ένταξης μελέτης σε διαθέσιμα χρηματοδοτικά εργαλεία >> Α 2019.</p> <p>3. Κατάρτιση προδιαγραφών, εξειδίκευση απαιτήσεων της ως άνω μελέτης >> Β 2019.</p> <p>4. Προετοιμασία φακέλου Έργου και Τευχών Διαγωνισμού - Ανάθεση της ως άνω Μελέτης >> Α 2020</p> <p>5. Υλοποίηση Μελέτης - Τεύχη Δημοπράτησης >> Β 2021</p> <p>6. Εξασφάλιση χρηματοδότησης για έργα που προκύπτουν από την ως άνω Μελέτη >> Α 2019 (Για έργα που ήδη έχουν μελέτη. Για έργα που μελετώνται στο πλαίσιο του μέτρου η υλοποίηση τους θα γίνει μετά το 2021.)</p> <p>7. Διαδικασίες ένταξης των ως άνω έργων σε διαθέσιμα χρηματοδοτικά εργαλεία >> Α 2019. (Για έργα που ήδη έχουν μελέτη. Για έργα που μελετώνται στο πλαίσιο του μέτρου η υλοποίηση τους θα γίνει μετά το 2021.)</p> <p>8. Διαδικασία Διαγωνισμού >> Β 2019 (Για έργα που ήδη έχουν μελέτη. Για έργα που μελετώνται στο πλαίσιο του μέτρου η υλοποίηση τους θα γίνει μετά το 2021.)</p> <p>9. Υλοποίηση Έργων >> Β 2021 (Για έργα που ήδη έχουν μελέτη. Για έργα που μελετώνται στο πλαίσιο του μέτρου η υλοποίηση τους θα γίνει μετά το 2021.)</p> <p>10. Ενημέρωση για πορεία υλοποίησης δράσεων της</p>	10 150 000.00	ΕΣΠΑ	Ενδέχεται να απαιτηθεί Έγκριση ΑΕΠΟ / Άδεια Απαλλοτριώσεις

ΚΩΔΙΚΟΣ ΜΕΤΡΟΥ	ΟΝΟΜΑ ΜΕΤΡΟΥ	ΚΥΡΙΟΣ ΦΟΡΕΑΣ ΥΛΟΠΟΙΗΣΗΣ	ΛΟΙΠΟΙ ΕΜΠΛΕΚΟΜΕΝΟΙ ΦΟΡΕΙΣ	ΠΕΡΑΡΧΗΣΗ - ΣΤΑΔΙΑ ΥΛΟΠΟΙΗΣΗΣ - ΕΝΔΕΙΚΤΙΚΟ ΧΡΟΝΟΔΙΑΓΡΑΜΜΑ ΥΛΟΠΟΙΗΣΗΣ ΜΕΤΡΟΥ (σε εξάμηνα)	ΕΚΤΙΜΩΜΕΝΟ ΚΟΣΤΟΣ ΥΛΟΠΟΙΗΣΗΣ (€)	ΧΡΗΜΑΤΟΔΟΤΗΣΗ ΜΕΤΡΟΥ	ΑΔΕΙΟΔΟΤΗΣΕΙΣ ΠΟΥ ΑΠΑΙΤΟΥΝΤΑΙ
EL_12_34_13	Έργα αντικατάστασης και συμπλήρωσης υφιστάμενων δικτύων αποχέτευσης ομβρίων υδάτων	ΠΕΡΙΦΕΡΕΙΑ ΑΝΑΤΟΛΙΚΗΣ ΜΑΚΕΔΟΝΙΑΣ - ΘΡΑΚΗΣ	ΥΠΥΜΕ/ΓΕΝΙΚΗ ΓΡΑΜΜΑΤΕΙΑ ΥΠΟΔΟΜΩΝ/ΓΕΝΙΚΗ Δ/ΝΣΗ ΥΔΡΑΥΛΙΚΩΝ ΚΑΙ ΚΤΙΡΙΑΚΩΝ ΥΠΟΔΟΜΩΝ/ΔΑΔΕ, ΔΗΜΟΙ, ΔΕΥΑ	<p>ΕΓΥ και Δ/νση Υδάτων >> Ετησίως από την έγκριση του ΣΔΚΠ</p> <p>ΠΕΡΑΡΧΗΣΗ ΜΕΤΡΟΥ: ΒΡΑΧΥΠΡΟΘΕΣΜΟ - ΜΕΣΟΠΡΟΘΕΣΜΟ</p> <p>ΣΤΑΔΙΑ - ΧΡΟΝΟΔΙΑΓΡΑΜΜΑ ΥΛΟΠΟΙΗΣΗΣ:</p> <p>0. Ενημέρωση Φορέα Υλοποίησης από ΕΓΥ και Δ/νση Υδάτων. >> Με την έγκριση του ΣΔΚΠ</p> <p>1. Εξασφάλιση χρηματοδότησης >> Α 2019</p> <p>2. Διαδικασίες ένταξης μελέτης σε διαθέσιμα χρηματοδοτικά εργαλεία >> Α 2019.</p> <p>3. Κατάρτιση προδιαγραφών, εξειδίκευση απαιτήσεων της ως άνω μελέτης >> Β 2019.</p> <p>4. Προετοιμασία φακέλου Έργου και Τευχών Διαγωνισμού - Ανάθεση της ως άνω Μελέτης >> Α 2020</p> <p>5. Υλοποίηση Μελέτης - Τεύχη Δημοπράτησης >> Β 2021</p> <p>6. Εξασφάλιση χρηματοδότησης για έργα που προκύπτουν από την ως άνω Μελέτη >> Α 2019 (Για έργα που ήδη έχουν μελέτη. Για έργα που μελετώνται στο πλαίσιο του μέτρου η υλοποίηση τους θα γίνει μετά το 2021.)</p> <p>7. Διαδικασίες ένταξης των ως άνω έργων σε διαθέσιμα χρηματοδοτικά εργαλεία >> Α 2019. (Για έργα που ήδη έχουν μελέτη. Για έργα που μελετώνται στο πλαίσιο του μέτρου η υλοποίηση τους θα γίνει μετά το 2021.)</p> <p>8. Διαδικασία Διαγωνισμού >> Β 2019 (Για έργα που ήδη έχουν μελέτη. Για έργα που μελετώνται στο πλαίσιο του μέτρου η υλοποίηση τους θα γίνει μετά το 2021.)</p> <p>9. Υλοποίηση Έργων >> Β 2021 (Για έργα που ήδη έχουν μελέτη. Για έργα που μελετώνται στο πλαίσιο του μέτρου η υλοποίηση τους θα γίνει μετά το 2021.)</p>	(Το κόστος του μέτρου περιλαμβάνεται στο κόστος του μέτρου Μελέτες/Έργα Ανταλημνυρικής Προστασίας)	ΕΣΠΑ/Ίδιοι Πόροι	Ενδέχεται να απαιτηθούν Έγκριση ΑΕΠΟ / Απαλοτριώσεις

ΚΩΔΙΚΟΣ ΜΕΤΡΟΥ	ΟΝΟΜΑ ΜΕΤΡΟΥ	ΚΥΡΙΟΣ ΦΟΡΕΑΣ ΥΛΟΠΟΙΗΣΗΣ	ΛΟΙΠΟΙ ΕΜΠΛΕΚΟΜΕΝΟΙ ΦΟΡΕΙΣ	ΠΕΡΑΡΧΗΣΗ - ΣΤΑΔΙΑ ΥΛΟΠΟΙΗΣΗΣ - ΕΝΔΕΙΚΤΙΚΟ ΧΡΟΝΟΔΙΑΓΡΑΜΜΑ ΥΛΟΠΟΙΗΣΗΣ ΜΕΤΡΟΥ (σε εξάμηνα)	ΕΚΤΙΜΩΜΕΝΟ ΚΟΣΤΟΣ ΥΛΟΠΟΙΗΣΗΣ (€)	ΧΡΗΜΑΤΟΔΟΤΗΣΗ ΜΕΤΡΟΥ	ΑΔΕΙΟΔΟΤΗΣΕΙΣ ΠΟΥ ΑΠΑΙΤΟΥΝΤΑΙ
EL_12_35_14	Σύνταξη νέων κανονισμών μελέτης έργων αποχέτευσης ομβρίων και αντιπλημμυρικής προστασίας	ΥΠΥΜΕ/ΓΕΝΙΚΗ ΓΡΑΜΜΑΤΕΙΑ ΥΠΟΔΟΜΩΝ/ΓΕΝΙΚΗ Δ/ΝΣΗ ΥΔΡΑΥΛΙΚΩΝ ΚΑΙ ΚΤΙΡΙΑΚΩΝ ΥΠΟΔΟΜΩΝ/ΔΑΕΕ	--	10. Ενημέρωση για πορεία υλοποίησης δράσεων της ΕΓΥ και Δ/νση Υδάτων >> Ετησίως από την έγκριση του ΣΔΚΠ ΠΕΡΑΡΧΗΣΗ ΜΕΤΡΟΥ: ΒΡΑΧΥΠΡΟΘΕΣΜΟ ΣΤΑΔΙΑ - ΧΡΟΝΟΔΙΑΓΡΑΜΜΑ ΥΛΟΠΟΙΗΣΗΣ: 0. Ενημέρωση Φορέα Υλοποίησης από ΕΓΥ. >> Με την έγκριση του ΣΔΚΠ. 1. Ολοκλήρωση μέτρου >> Α 2020 2. Ενημέρωση για πορεία υλοποίησης της ΕΓΥ από το φορέα του μέτρου >> Ετησίως από την έγκριση του ΣΔΚΠ	45 000.00	ΕΣΠΑ / ΠΔΕ	Δεν απαιτείται
EL_12_35_15	Σύνταξη Στρατηγικών Σχεδίων (Master Plan) Έργων Αντιπλημμυρικής Προστασίας	ΥΠΥΜΕ/ΓΕΝΙΚΗ ΓΡΑΜΜΑΤΕΙΑ ΥΠΟΔΟΜΩΝ/ΓΕΝΙΚΗ Δ/ΝΣΗ ΥΔΡΑΥΛΙΚΩΝ ΚΑΙ ΚΤΙΡΙΑΚΩΝ ΥΠΟΔΟΜΩΝ/ΔΑΕΕ. ΠΕΡΙΦΕΡΕΙΑ ΑΝΑΤΟΛΙΚΗΣ ΜΑΚΕΔΟΝΙΑΣ - ΘΡΑΚΗΣ	ΑΠΟΚΕΝΤΡΩΜΕΝΗ ΔΙΟΙΚΗΣΗ ΜΑΚΕΔΟΝΙΑΣ - ΘΡΑΚΗΣ	ΠΕΡΑΡΧΗΣΗ ΜΕΤΡΟΥ: ΒΡΑΧΥΠΡΟΘΕΣΜΟ ΣΤΑΔΙΑ - ΧΡΟΝΟΔΙΑΓΡΑΜΜΑ ΥΛΟΠΟΙΗΣΗΣ: 0. Ενημέρωση Φορέα Υλοποίησης από ΕΓΥ και Δ/νση Υδάτων. >> Μετά την έγκριση του ΣΔΚΠ 1. Εξασφάλιση χρηματοδότησης >> Α 2019 2. Διαδικασίες έναρξης μελέτης σε διαθέσιμα χρηματοδοτικά εργαλεία >> Α 2019. 3. Κατάρτιση προδιαγραφών, εξειδίκευση απαιτήσεων της ως άνω μελέτης >> Β 2019. 4. Προετοιμασία Φακέλου Έργου και Τευχών Διαγωνισμού - Ανάθεση της ως άνω Μελέτης >> Α 2020 5. Υλοποίηση Μελέτης >> Β 2021 6. Ενημέρωση για πορεία υλοποίησης δράσεων της ΕΓΥ και Δ/νση Υδάτων >> Ετησίως από την έγκριση του ΣΔΚΠ	600 000.00		Απαιτείται Στρατηγική Μελέτη Περιβαλλοντικών Επιπτώσεων
EL_12_35_16	Συντήρηση υφιστάμενων Ορεινών Υδρονομικών Έργων	ΑΠΟΚΕΝΤΡΩΜΕΝΗ ΔΙΟΙΚΗΣΗ ΜΑΚΕΔΟΝΙΑΣ - ΘΡΑΚΗΣ/ Δ/ΝΣΕΙΣ ΔΑΣΩΝ ΚΑΙ ΔΑΣΑΡΧΕΙΑ	--	ΠΕΡΑΡΧΗΣΗ ΜΕΤΡΟΥ: ΒΡΑΧΥΠΡΟΘΕΣΜΟ ΜΕΣΟΠΡΟΘΕΣΜΟ ΣΤΑΔΙΑ - ΧΡΟΝΟΔΙΑΓΡΑΜΜΑ ΥΛΟΠΟΙΗΣΗΣ: 0. Ενημέρωση Φορέα Υλοποίησης από ΕΓΥ και Δ/νση Υδάτων. >> Μετά την έγκριση του ΣΔΚΠ 1. Εξασφάλιση χρηματοδότησης >> Α 2019 2. Διαδικασίες έναρξης μελέτης σε διαθέσιμα	150 000.00 (Το κόστος του μέτρου συμπεριλαμβά νεται στο κόστος των αντίστοιχων		

ΚΩΔΙΚΟΣ ΜΕΤΡΟΥ	ΟΝΟΜΑ ΜΕΤΡΟΥ	ΚΥΡΙΟΣ ΦΟΡΕΑΣ ΥΛΟΠΟΙΗΣΗΣ	ΛΟΙΠΟΙ ΕΜΠΛΕΚΟΜΕΝΟΙ ΦΟΡΕΙΣ	ΙΕΡΑΡΧΗΣΗ - ΣΤΑΔΙΑ ΥΛΟΠΟΙΗΣΗΣ - ΕΝΔΕΙΚΤΙΚΟ ΧΡΟΝΟΔΙΑΓΡΑΜΜΑ ΥΛΟΠΟΙΗΣΗΣ ΜΕΤΡΟΥ (σε εξάμηνα)	ΕΚΤΙΜΩΜΕΝΟ ΚΟΣΤΟΣ ΥΛΟΠΟΙΗΣΗΣ (€)	ΧΡΗΜΑΤΟΔΟΤΗΣΗ ΜΕΤΡΟΥ	ΑΔΕΙΟΛΟΤΗΣΕΙΣ ΠΟΥ ΑΠΑΙΤΟΥΝΤΑΙ
				<p>3. Κατάρτιση προδιαγραφών, εξειδίκευση απαιτήσεων της ως άνω μελέτης >> Β 2019.</p> <p>4. Προετοιμασία φακέλου Έργου και Τευχών Διαγωνισμού - Ανάθεση της ως άνω Μελέτης >> Α 2020</p> <p>5. Υλοποίηση Μελέτης - Τεύχη Δημοπράτησης >> Β 2021</p> <p>6. Εξασφάλιση χρηματοδότησης για έργα που προκύπτουν από την ως άνω Μελέτη >> Α 2019 (Για έργα που ήδη έχουν μελέτη. Για έργα που μελετώνται στο πλαίσιο του μέτρου η υλοποίησή τους θα γίνει μετά το 2021.)</p> <p>7. Διαδικασίες ένταξης των ως άνω έργων σε διαθέσιμα χρηματοδοτικά εργαλεία >> Α 2019, (Για έργα που ήδη έχουν μελέτη. Για έργα που μελετώνται στο πλαίσιο του μέτρου η υλοποίησή τους θα γίνει μετά το 2021.)</p> <p>8. Διαδικασία Διαγωνισμού >> Β 2019 (Για έργα που ήδη έχουν μελέτη. Για έργα που μελετώνται στο πλαίσιο του μέτρου η υλοποίησή τους θα γίνει μετά το 2021.)</p> <p>9. Υλοποίηση Έργων >> Β 2021 (Για έργα που ήδη έχουν μελέτη. Για έργα που μελετώνται στο πλαίσιο του μέτρου η υλοποίησή τους θα γίνει μετά το 2021.)</p> <p>10. Ενημέρωση για πορεία υλοποίησης δράσεων της ΕΥΓ και Δ/ση Υδάτων >> Ετησίως από την έγκριση του ΣΔΚΠ</p>	<p>μελετών του Μέρου για την Προώθηση πρακτικών ανάσχεσης των πλημμυρικών ροών και συγκράτησης φερτών υλικών, με έμφαση στα Μέτρα Φυσικής Συγκράτησης Υδάτων (ΜΦΣΥ). Η εκτίμηση του κόστους (150.000,00) αφορά ορεινές λεκάνες που δεν συμπεριλαμβάνονται στις ορεινές λεκάνες του μέτρου EL_12_31_08)</p>		
EL_12_35_17	Διαχειριστικά μέτρα χρήσεων γης σε λεκάνες απορροής χειμάρρων	ΥΠΑΑΤ, ΥΠΕΝ, ΑΠΟΚΕΝΤΡΩΜΕΝΗ ΔΙΟΙΚΗΣΗ ΜΑΚΕΔΟΝΙΑΣ - ΘΡΑΚΗΣ (ενδεικτικά)	--	<p>ΙΕΡΑΡΧΗΣΗ ΜΕΤΡΟΥ: ΜΕΣΟΠΡΟΘΕΣΜΟ ΣΤΑΔΙΑ - ΧΡΟΝΟΔΙΑΓΡΑΜΜΑ ΥΛΟΠΟΙΗΣΗΣ:</p> <p>0. Ενημέρωση Φορέα Υλοποίησης από ΕΥΓ και Δ/ση Υδάτων >> Μετά την Έγκριση του ΣΔΚΠ</p> <p>1. Κατάρτιση προγραμματισμού των δράσεων από κάθε εμπλεκόμενο φορέα - Ενημέρωση της ΕΥΓ και</p>	1 000 000,00	ΠΑΑ 2014- 2020	Δεν απαιτείται

ΚΩΔΙΚΟΣ ΜΕΤΡΟΥ	ΟΝΟΜΑ ΜΕΤΡΟΥ	ΚΥΡΙΟΣ ΦΟΡΕΑΣ ΥΛΟΠΟΙΗΣΗΣ	ΛΟΙΠΟΙ ΕΜΠΛΕΚΟΜΕΝΟΙ ΦΟΡΕΙΣ	ΠΕΡΑΡΧΗΣΗ - ΣΤΑΔΙΑ ΥΛΟΠΟΙΗΣΗΣ - ΕΝΔΕΙΚΤΙΚΟ ΧΡΟΝΟΔΙΑΓΡΑΜΜΑ ΥΛΟΠΟΙΗΣΗΣ ΜΕΤΡΟΥ (σε εξέλιξη)	ΕΚΤΙΜΩΜΕΝΟ ΚΟΣΤΟΣ ΥΛΟΠΟΙΗΣΗΣ (€)	ΧΡΗΜΑΤΟΔΟΤΗΣΗ ΜΕΤΡΟΥ	ΑΔΕΙΟΔΟΤΗΣΕΙΣ ΠΟΥ ΑΠΑΙΤΟΥΝΤΑΙ
EL_12_41_18	Αναβάθμιση συστήματος έγκαψης προεξιδροποίησης πλημμυρών Λεκάνης Απορροής π. Νέστου	Δ/ΝΣΕΙΣ ΔΑΣΩΝ ΚΑΙ ΔΑΣΑΡΧΕΙΑ)	ΕΜΥ, ΕΑΔ, ΓΤΠΠ (ΚΕΠΠ), ΑΠΟΚΕΝΤΡΩΜΕΝΗ ΔΙΟΙΚΗΣΗ ΜΑΚΕΔΟΝΙΑΣ - ΘΡΑΚΗΣ (Δ/ΝΣΕΙΣ ΠΟΛΙΤΙΚΗΣ ΠΡΟΣΤΑΣΙΑΣ), ΠΕΡΙΦΕΡΕΙΑ ΑΝΑΤΟΛΙΚΗΣ ΜΑΚΕΔΟΝΙΑΣ - ΘΡΑΚΗΣ (ΑΥΤΟΤΕΛΕΙΣ Δ/ΝΣΕΙΣ ΠΟΛΙΤΙΚΗΣ ΠΡΟΣΤΑΣΙΑΣ), ΔΗΜΟΙ (ΓΡΑΦΕΙΑ ΠΟΛΙΤΙΚΗΣ ΠΡΟΣΤΑΣΙΑΣ)	Δ/νσης Υδάτων >> Α 2019 2. Εξασφάλιση χρηματοδότησης από κάθε φορέα υλοποίησης >> Β 2019 3. Διαδικασίες ένταξης >> Α 2020 4. Έναρξη Υλοποίησης δράσεων >> Α 2021 5. Ενημέρωση για πορεία υλοποίησης δράσεων της ΕΓΥ και Δ/νση Υδάτων >> Ετησίως από την έγκριση του ΣΔΚΠ, (Τα ανωτέρω αφορούν την κάθε δράση χωριστά)	500 000,00	Δεν απαιτείται	
EL_12_42_19	Επικαιροποίηση των Σχεδίων Έκτακτης Ανάγκης, και κωδικοποίηση έκτακτων ενεργειών	ΠΕΡΙΦΕΡΕΙΑ ΑΝΑΤΟΛΙΚΗΣ ΜΑΚΕΔΟΝΙΑΣ - ΘΡΑΚΗΣ (ΑΥΤΟΤΕΛΕΙΣ Δ/ΝΣΕΙΣ ΠΟΛΙΤΙΚΗΣ ΠΡΟΣΤΑΣΙΑΣ)	ΑΠΟΚΕΝΤΡΩΜΕΝΗ ΔΙΟΙΚΗΣΗ ΜΑΚΕΔΟΝΙΑΣ - ΘΡΑΚΗΣ (Δ/ΝΣΕΙΣ ΠΟΛΙΤΙΚΗΣ ΠΡΟΣΤΑΣΙΑΣ)	ΠΕΡΑΡΧΗΣΗ ΜΕΤΡΟΥ: ΒΡΑΧΥΠΡΟΘΕΣΜΟ ΜΕΣΟΠΡΟΘΕΣΜΟ ΣΤΑΔΙΑ - ΧΡΟΝΟΔΙΑΓΡΑΜΜΑ ΥΛΟΠΟΙΗΣΗΣ: 0. Ενημέρωση Φορέα Υλοποίησης από Δ/νση Υδάτων >> Με την έγκριση του ΣΔΚΠ 1. Εξασφάλιση χρηματοδότησης. >> Α 2019 2. Διαδικασίες ένταξης έργων >> Β 2019 α) Προετοιμασία φακέλου του Έργου και Τευχών Διαγωνισμού >> Β 2019 β) Διαδικασία Διαγωνισμού - Ανάθεσης >> Α 2020 γ) Έναρξη υλοποίησης δράσεων >> Β 2021 3. Ενημέρωση για πορεία υλοποίησης της ΕΓΥ/Δ/νση Υδάτων >> Ετησίως από την έγκριση του ΣΔΚΠ	50 000,00	ΕΣΠΑ	Δεν απαιτείται

ΚΩΔΙΚΟΣ ΜΕΤΡΟΥ	ΟΝΟΜΑ ΜΕΤΡΟΥ	ΚΥΡΙΟΣ ΦΟΡΕΑΣ ΥΛΟΠΟΙΗΣΗΣ	ΛΟΙΠΟΙ ΕΜΠΛΕΚΟΜΕΝΟΙ ΦΟΡΕΙΣ	ΠΕΡΑΡΧΗΣΗ - ΣΤΑΔΙΑ ΥΛΟΠΟΙΗΣΗΣ - ΕΝΔΕΙΚΤΙΚΟ ΧΡΟΝΟΔΙΑΓΡΑΜΜΑ ΥΛΟΠΟΙΗΣΗΣ ΜΕΤΡΟΥ (σε εξάμηνα)	ΕΚΤΙΜΩΜΕΝΟ ΚΟΣΤΟΣ ΥΛΟΠΟΙΗΣΗΣ (€)	ΧΡΗΜΑΤΟΔΟΤΗΣΗ ΜΕΤΡΟΥ	ΑΔΕΙΟΛΟΤΗΣΕΙΣ ΠΟΥ ΑΠΑΙΤΟΥΝΤΑΙ
EL_12_42_20	αντιμετώπισης πλημμύρας/ Κατάρτιση Μηνημιού Ενεργειών σε τοπικό επίπεδο Ενσωμάτωση στα Εσωτερικά Σχέδια Έκτακτης Ανάγκης και στα ΣΑΤΑΜΕ επιπτώσεων και μέτρων προστασίας από Διαφορή ρύπων μετά από πλημμύρα βάσει των Χαρτών Κινδύνου	ΠΡΟΣΤΑΣΙΑΣ), ΔΗΜΟΙ (ΓΡΑΦΕΙΑ ΠΟΛΙΤΙΚΗΣ ΠΡΟΣΤΑΣΙΑΣ)	Μονάδες που συγκαταλέγονται στην Οδηγία SEVESO, ΠΕΡΙΦΕΡΕΙΑΚΕΣ ΕΝΟΤΗΤΕΣ, ΠΕΡΙΦΕΡΕΙΑ ΑΝΑΤΟΛΙΚΗΣ ΜΑΚΕΔΟΝΙΑΣ - ΘΡΑΚΗΣ /ΑΥΤΟΤΕΛΗΣ Δ/ΝΣΗ ΠΟΛΙΤΙΚΗΣ ΠΡΟΣΤΑΣΙΑΣ	απόρρικτη διάθεση χρηματοδότησης >> Α 2019 3. Υλοποίηση >> Β 2020 4. Ενιμέρωση για πορεία υλοποίησης δράσεων της Δ/νση Υδάτων >> Ετησίως από την έγκριση του ΣΔΚΠ	0,00		Δεν απαιτείται
EL_12_43_21	Εκστρατείες ευαισθητοποίησης κοινού, τοπικών αρχών και κοινοτήτων, και κοινοτήτων έναντι πλημμυρικού κινδύνου	ΠΕΡΙΦΕΡΕΙΑ ΑΝΑΤΟΛΙΚΗΣ ΜΑΚΕΔΟΝΙΑΣ - ΘΡΑΚΗΣ	ΥΠΟΥΡΓΕΙΟ ΠΑΙΔΕΙΑΣ, ΥΠΥΜΕ/ΓΕΝΙΚΗ ΓΡΑΜΜΑΤΕΙΑ ΥΠΟΔΟΜΩΝ/ΓΕΝΙΚΗ Δ/ΝΣΗ ΥΔΡΑΥΛΙΚΩΝ ΚΑΙ ΚΤΙΡΙΑΚΩΝ ΥΠΟΔΟΜΩΝ/ΔΑΦΕ, ΕΓΥ, ΑΠΟΚΕΝΤΡΩΜΕΝΗ ΔΙΟΙΚΗΣΗ ΜΑΚΕΔΟΝΙΑΣ - ΘΡΑΚΗΣ, ΔΗΜΟΙ, ΜΚΟ, ΕΘΕΛΟΝΤΙΚΕΣ	ΠΕΡΑΡΧΗΣΗ ΜΕΤΡΟΥ: ΒΡΑΧΥΠΡΟΘΕΣΜΟ ΣΤΑΔΙΑ - ΧΡΟΝΟΔΙΑΓΡΑΜΜΑ ΥΛΟΠΟΙΗΣΗΣ: 0. Ενιμέρωση Φορέα Υλοποίησης από Δ/νση Υδάτων >> Με την έγκριση του ΣΔΚΠ 1. Υλοποίηση Τροποποίησης από Φορείς >> Έως Β 2021 2. Ενιμέρωση για πορεία υλοποίησης της Δ/νσης Υδάτων >> Ετησίως από την έγκριση του ΣΔΚΠ ΠΕΡΑΡΧΗΣΗ ΜΕΤΡΟΥ: ΒΡΑΧΥΠΡΟΘΕΣΜΟ ΣΤΑΔΙΑ - ΧΡΟΝΟΔΙΑΓΡΑΜΜΑ ΥΛΟΠΟΙΗΣΗΣ: 0. Ενιμέρωση Φορέα Υλοποίησης από Δ/νση Υδάτων >> Με την έγκριση του ΣΔΚΠ 1. Εξασφάλιση χρηματοδότησης >> Β 2018 2. Διαδικασίες ένταξης έργων >> Α 2019 3. Σχεδιασμός επικοινωνιακού προγράμματος >> Α 2019 4. Έναρξη Υλοποίησης δράσεων >> Β 2019 5. Ενιμέρωση για πορεία υλοποίησης της ΕΓΥ/Δ/νση Υδάτων >> Ετησίως από την έγκριση του ΣΔΚΠ	60 000,00	ΕΣΠΑ / ΠΔΕ / Ίδιοι πόροι	Δεν απαιτείται

ΚΩΔΙΚΟΣ ΜΕΤΡΟΥ	ΟΝΟΜΑ ΜΕΤΡΟΥ	ΚΥΡΙΟΣ ΦΟΡΕΑΣ ΥΛΟΠΟΙΗΣΗΣ	ΛΟΙΠΟΙ ΕΜΠΛΕΚΟΜΕΝΟΙ ΦΟΡΕΙΣ	ΠΕΡΑΡΧΗΣΗ - ΣΤΑΔΙΑ ΥΛΟΠΟΙΗΣΗΣ - ΕΝΔΕΙΚΤΙΚΟ ΧΡΟΝΟΔΙΑΓΡΑΜΜΑ ΥΛΟΠΟΙΗΣΗΣ ΜΕΤΡΟΥ (σε εξάμηνα)	ΕΚΤΙΜΩΜΕΝΟ ΚΟΣΤΟΣ ΥΛΟΠΟΙΗΣΗΣ (€)	ΧΡΗΜΑΤΟΔΟΤΗΣΗ ΜΕΤΡΟΥ	ΑΔΕΙΟΔΟΤΗΣΕΙΣ ΠΟΥ ΑΠΑΙΤΟΥΝΤΑΙ
EL_12_43_22	Ειδικές ρυθμίσεις για την αντιμετώπιση πληθυσμικών κυνώνων σε ιφλανδικές διαβάσεις	ΠΕΡΙΦΕΡΕΙΑ ΑΝΑΤΟΛΙΚΗΣ ΜΑΚΕΔΟΝΙΑΣ - ΘΡΑΚΗΣ	ΟΜΑΔΑΣ ΠΟΛΙΤΙΚΗΣ ΠΡΟΣΤΑΣΙΑΣ ΦΟΡΕΙΣ ΛΕΙΤΟΥΡΓΙΑΣ ΟΔΙΚΟΥ ΔΙΚΤΥΟΥ, ΓΤΠΠ, ΕΛΑΣ, ΑΠΟΚΕΝΤΡΩΜΕΝΗ ΔΙΟΙΚΗΣΗ ΜΑΚΕΔΟΝΙΑΣ - ΘΡΑΚΗΣ (Δ/ΝΣΕΙΣ ΠΟΛΙΤΙΚΗΣ ΠΡΟΣΤΑΣΙΑΣ), ΔΗΜΟΙ	ΠΕΡΑΡΧΗΣΗ ΜΕΤΡΟΥ: ΒΡΑΧΥΠΡΟΘΕΣΜΟ ΣΤΑΔΙΑ - ΧΡΟΝΟΔΙΑΓΡΑΜΜΑ ΥΛΟΠΟΙΗΣΗΣ: 0. Ενημέρωση Φορέα Υλοποίησης από Δ/νση Υδάτων >> Με την έγκριση του ΣΔΚΠ 1. Εξασφάλιση χρηματοδότησης. >> Β 2018 2. Διαδικασίες έναρξης έργων >> Α 2019 3. Σχεδιασμός επικοινωνιακού προγράμματος. >> Α 2019 4. Έναρξη Υλοποίησης δράσεων >> Β 2019 5. Ενημέρωση για πορεία υλοποίησης της ΕΓΥ/Δ/νση Υδάτων >> Ετησίως από την έγκριση του ΣΔΚΠ	250.000,00	ΕΣΠΑ / ΠΔΕ / Ίδιοι πόροι	Δεν απαιτείται
EL_12_44_23	Κωδικοποίηση Νομοθεσίας σε θέματα καθαρισμού και συντήρησης ρεμάτων - Κατάρτιση κανονισμού απαιτούμενων ενεργειών αποκατάστασης παροχρητευμένης κοίτης ρεμάτων, συντήρησης και διαχείρισης της παρόχθιας βλάστησης	ΥΠΕΝ	ΥΠΟΥΡΓΕΙΟ ΕΣΩΤΕΡΙΚΩΝ, ΥΠΟΥΡΓΕΙΟ ΟΙΚΟΝΟΜΙΚΩΝ,	ΠΕΡΑΡΧΗΣΗ ΜΕΤΡΟΥ: ΒΡΑΧΥΠΡΟΘΕΣΜΟ ΣΤΑΔΙΑ - ΧΡΟΝΟΔΙΑΓΡΑΜΜΑ ΥΛΟΠΟΙΗΣΗΣ: 0. Ενημέρωση Φορέα Υλοποίησης από ΕΓΥ >> Με την έγκριση του ΣΔΚΠ 1. Σύσταση ομάδας εργασίας >> Β 2018 2. Μελέτη εντοπισμού προβλημάτων καταγραφής και αποτίμησης και προτάσεων βελτίωσης >> Β 2019 3. Έκδοση απαιτούμενων πράξεων >> Α 2020 4. Ενημέρωση για πορεία υλοποίησης της ΕΓΥ/Δ/νση Υδάτων >> Ετησίως από την έγκριση του ΣΔΚΠ	0,00		Δεν απαιτείται

ΚΩΔΙΚΟΣ ΜΕΤΡΟΥ	ΟΝΟΜΑ ΜΕΤΡΟΥ	ΚΥΡΙΟΣ ΦΟΡΕΑΣ ΥΛΟΠΟΙΗΣΗΣ	ΛΟΙΠΟΙ ΕΜΠΛΕΚΟΜΕΝΟΙ ΦΟΡΕΙΣ	ΠΕΡΑΡΧΗΣΗ - ΣΤΑΔΙΑ ΥΛΟΠΟΙΗΣΗΣ - ΕΝΔΕΙΚΤΙΚΟ ΧΡΟΝΟΔΙΑΓΡΑΜΜΑ ΥΛΟΠΟΙΗΣΗΣ ΜΕΤΡΟΥ (σε εξάμηνα)	ΕΚΤΙΜΩΜΕΝΟ ΚΟΣΤΟΣ ΥΛΟΠΟΙΗΣΗΣ (€)	ΧΡΗΜΑΤΟΔΟΤΗΣΗ ΜΕΤΡΟΥ	ΑΔΕΙΟΛΟΤΗΣΕΙΣ ΠΟΥ ΑΠΑΙΤΟΥΝΤΑΙ
EL_12_44_24	Ενίσχυση της τεχνικής, οργανωτικής και διοικητικής ικανότητας εμπλεκόμενων φορέων σε θέματα αντιπλημμυρικής προστασίας	ΑΠΟΚΕΝΤΡΩΜΕΝΗ ΔΙΟΙΚΗΣΗ ΜΑΚΕΔΟΝΙΑΣ - ΘΡΑΚΗΣ, ΠΕΡΙΦΕΡΕΙΑ ΑΝΑΤΟΛΙΚΗΣ ΜΑΚΕΔΟΝΙΑΣ - ΘΡΑΚΗΣ, ΔΗΜΟΙ	ΥΠΟΥΡΓΕΙΑ, ΕΓΥ, ΓΓΠΠ, ΑΠΟΚΕΝΤΡΩΜΕΝΗ ΔΙΟΙΚΗΣΗ ΜΑΚΕΔΟΝΙΑΣ - ΘΡΑΚΗΣ (Δ/ΝΣΕΙΣ ΠΟΛΙΤΙΚΗΣ ΠΡΟΣΤΑΣΙΑΣ κλπ), ΦΟΡΕΙΣ ΑΜΕΣΗΣ ΑΝΤΑΠΟΚΡΙΣΗΣ (ΕΛΛΑΣ, ΠΣ κλπ.)	ΠΕΡΑΡΧΗΣΗ ΜΕΤΡΟΥ: ΜΕΣΟΠΡΟΘΕΣΜΟ ΣΤΑΔΙΑ - ΧΡΟΝΟΔΙΑΓΡΑΜΜΑ ΥΛΟΠΟΙΗΣΗΣ: 0. Ενημέρωση Φορέα Υλοποίησης από Δ/νση Υδάτων >> Με την έγκριση του ΣΔΚΠ 1. Καθορισμός αναγκών >> Α 2019 2. Εξασφάλιση χρηματοδότησης >> Β 2019 3. Διαδικασίες ένταξης έργων >> Α 2020 4. Προετοιμασία φακέλου του Έργου και Τευχών Διαγωνισμού >> Β 2020 5. Διαδικασία Διαγωνισμού - Ανάθεσης >> Α 2021 6. Έναρξη Υλοποίησης δράσεων >> Μετά το 2021 7. Ενημέρωση για πορεία υλοποίησης της ΕΓΥ/Δ/νση Υδάτων >> Ετησίως από την έγκριση του ΣΔΚΠ	Για την προμήθεια εξοπλισμού γραφείου και πεδίου, καθώς και λογισμικών, την προμήθεια μηχανημάτων και οχημάτων και προσηγηθεί ανάλυση αναγκών	ΕΣΠΑ / ΠΔΕ	Δεν απαιτείται
EL_12_51_25	Αποκατάσταση γεωργικών εκμεταλλεύσεων από φυσικές καταστροφές	ΕΛΓΑ	ΕΥΔ ΠΑΑ/ ΥΠΑΑΤ	ΠΕΡΑΡΧΗΣΗ ΜΕΤΡΟΥ: ΒΡΑΧΥΠΡΟΘΕΣΜΟ ΣΤΑΔΙΑ - ΧΡΟΝΟΔΙΑΓΡΑΜΜΑ ΥΛΟΠΟΙΗΣΗΣ: 0. Ενημέρωση Φορέα Υλοποίησης από ΕΓΥ >> Με την έγκριση του ΣΔΚΠ . 1. Εξασφάλιση χρηματοδότησης >> Β 2018 2. Διαδικασίες ένταξης >> Α 2019 3. Ολοκλήρωση Υλοποίησης δράσεων >> Α 2019 4. Ενημέρωση για πορεία υλοποίησης της ΕΓΥ/Δ/νση Υδάτων >> Ετησίως από την έγκριση του ΣΔΚΠ	400 000,00	ΠΑΑ 2014- 2020	Δεν απαιτείται
EL_12_53_26	Αναβάθμιση/ Δημιουργία μηχανισμού αποτίμησης ζημιών και αποζημιώσεων στα κτίρια, λόγω πλημμύρας	ΥΠΥΜΕ/ΓΔΕΦΚ,	ΥΠΟΥΡΓΕΙΟ ΕΣΩΤΕΡΙΚΩΝ, ΥΠΟΥΡΓΕΙΟ ΔΙΟΙΚΗΤΙΚΗΣ ΑΝΑΣΥΓΚΡΟΤΗΣΗΣ, ΥΠΟΥΡΓΕΙΟ ΟΙΚΟΝΟΜΙΑΣ - ΑΝΑΠΤΥΞΗΣ ΚΑΙ ΤΟΥΡΙΣΜΟΥ, ΥΠΟΥΡΓΕΙΟ ΟΙΚΟΝΟΜΙΚΩΝ	ΠΕΡΑΡΧΗΣΗ ΜΕΤΡΟΥ: ΒΡΑΧΥΠΡΟΘΕΣΜΟ ΣΤΑΔΙΑ - ΧΡΟΝΟΔΙΑΓΡΑΜΜΑ ΥΛΟΠΟΙΗΣΗΣ: 0. Ενημέρωση Φορέα Υλοποίησης από ΕΓΥ >> Με την έγκριση του ΣΔΚΠ 1. Σύσταση ομάδας εργασίας >> Β 2018 2. Μελέτη εντοπισμού προβλημάτων καταγραφής και αποτίμησης και προτάσεων βελτίωσης >> Β 2019 3. Κατάρτιση προγράμματος απαιτούμενων δράσεων που θα εφαρμόζονται σε περίπτωση πλημμύρας τόσο για την καταγραφή και αποτίμηση των ζημιών, όσο και για την αποτίμηση των αποζημιώσεων >> Β 2019	0,00		Δεν απαιτείται

ΚΩΔΙΚΟΣ ΜΕΤΡΟΥ	ΟΝΟΜΑ ΜΕΤΡΟΥ	ΚΥΡΙΟΣ ΦΟΡΕΑΣ ΥΛΟΠΟΙΗΣΗΣ	ΛΟΙΠΟΙ ΕΜΠΛΕΚΟΜΕΝΟΙ ΦΟΡΕΙΣ	ΠΕΡΑΡΧΗΣΗ - ΣΤΑΔΙΑ ΥΛΟΠΟΙΗΣΗΣ - ΕΝΔΕΙΚΤΙΚΟ ΧΡΟΝΟΔΙΑΓΡΑΜΜΑ ΥΛΟΠΟΙΗΣΗΣ ΜΕΤΡΟΥ (σε εξάμηνα)	ΕΚΤΙΜΩΜΕΝΟ ΚΟΣΤΟΣ ΥΛΟΠΟΙΗΣΗΣ (€)	ΧΡΗΜΑΤΟΔΟΤΗΣΗ ΜΕΤΡΟΥ	ΑΔΕΙΟΔΟΤΗΣΕΙΣ ΠΟΥ ΑΠΑΙΤΟΥΝΤΑΙ
ΕΙ_12_53_27	Προσδιορισμός θέσεων δανεοθαλάμων λήψης υλικών αποκατάστασης/ συντήρησης αναχωμάτων σε περιπτώσεις έκτακτης ανάγκης	ΠΕΡΙΦΕΡΕΙΑ ΑΝΑΤΟΛΙΚΗΣ ΜΑΚΕΔΟΝΙΑΣ - ΘΡΑΚΗΣ	--	<p>4. Έκδοση σχετικής ΚΥΑ >> Α 2020</p> <p>5. Ενημέρωση για πορεία υλοποίησης της ΕΓΥ/Δ/νοη Υδάτων >> Ετησίως από την έγκριση του ΣΔΚΠ</p> <p>ΠΕΡΑΡΧΗΣΗ ΜΕΤΡΟΥ: ΜΕΣΟΠΡΟΘΕΣΜΟ</p> <p>ΣΤΑΔΙΑ - ΧΡΟΝΟΔΙΑΓΡΑΜΜΑ ΥΛΟΠΟΙΗΣΗΣ:</p> <p>0. Ενημέρωση φορέα Υλοποίησης από Δ/νοη Υδάτων.</p> <p>1. Εξασφάλιση χρηματοδότησης. >> Β 2019</p> <p>2. Διαδικασίες ένταξης έργων σε διαθέσιμα χρηματοδοτικά εργαλεία - ενέργειες για την απρόσκοπτη διάθεση χρηματοδότησης. >> Α 2020</p> <p>3. Προετοιμασία φακέλου του Έργου και Τευχών Διαγωνισμού >> Β 2020</p> <p>4. Διαδικασία Διαγωνισμού - Ανάθεσης >> Α 2021</p> <p>5. Έναρξη Υλοποίησης δράσεων >> Μετά το 2021</p> <p>6. Ενημέρωση για πορεία υλοποίησης της ΕΓΥ/Δ/νοη Υδάτων >> Ετησίως από την έγκριση του ΣΔΚΠ</p>	400 000.00	ΕΣΠΑ / ΠΔΕ / Ίδιοι πόροι	Ενδέχεται να απαιτηθούν Έγκριση ΑΕΠΟ / Απαλλοτριώσεις
ΕΙ_12_35_28	Παρακολούθηση παρράκτης ζώνης	ΠΕΡΙΦΕΡΕΙΑ ΑΝΑΤΟΛΙΚΗΣ ΜΑΚΕΔΟΝΙΑΣ - ΘΡΑΚΗΣ	--	<p>ΠΕΡΑΡΧΗΣΗ ΜΕΤΡΟΥ: ΒΡΑΧΥΠΡΟΘΕΣΜΟ</p> <p>ΣΤΑΔΙΑ - ΧΡΟΝΟΔΙΑΓΡΑΜΜΑ ΥΛΟΠΟΙΗΣΗΣ:</p> <p>0. Ενημέρωση φορέα Υλοποίησης από Δ/νοη Υδάτων.</p> <p>>> Μετά την έγκριση του ΣΔΚΠ</p> <p>1. Εξασφάλιση χρηματοδότησης. >> Α 2019</p> <p>2. Διαδικασίες ένταξης έργων σε διαθέσιμα χρηματοδοτικά εργαλεία >> Α 2019</p> <p>3. Προετοιμασία φακέλου του Έργου και Τευχών Διαγωνισμού >> Β 2019</p> <p>4. Διαδικασία Διαγωνισμού - Ανάθεσης >> Α 2020</p> <p>5. Υλοποίησης - ολοκλήρωση δράσεων >> Β 2021</p> <p>6. Ενημέρωση για πορεία υλοποίησης της ΕΓΥ/Δ/νοη Υδάτων >> Ετησίως από την έγκριση του ΣΔΚΠ</p>	20 000.00	ΕΣΠΑ	Δεν απαιτείται

Καταγραφή προόδου εφαρμογής του ΣΔΚΠ

Όπως ήδη έχει αναφερθεί παραπάνω η παρακολούθηση εφαρμογής του ΣΔΚΠ και της προόδου υλοποίησης των μέτρων καταγράφεται στις Ετήσιες Εκθέσεις που προβλέπονται στο Άρθρο 3 της Κ.Υ.Α. Η.Π.31822/1542/Ε103/20-07-2010 (ΦΕΚ 1108/Β'/2010), όπως τροποποιήθηκε και ισχύει.

Στην πρώτη έκθεση παρακολούθησης περιλαμβάνονται τα ακόλουθα:

- Καταγράφεται η προτεραιοποίηση των επιμέρους Μέτρων με βάση :
 - Τα στοιχεία της αξιολόγησης της αποτελεσματικότητας και της ιεράρχησης των Μέτρων που υλοποιήθηκε στο πλαίσιο του παρόντος ΣΔΚΠ (βλ κεφ. 10.4).
 - Το βαθμό ωριμότητας τυχόν απαιτούμενων μελετών ή/και προδιαγραφών υλοποίησης των Μέτρων.
 - Τους άμεσα διαθέσιμους πόρους από τα τρέχοντα χρηματοδοτικά εργαλεία λαμβάνοντας υπόψη το δυναμικό και τον προγραμματισμό των εμπλεκόμενων φορέων.
 - Τυχόν νέες απαιτήσεις για την αποτελεσματική αξιολόγηση και διαχείριση των κινδύνων πλημμύρας, σύμφωνα με το υπ αριθ. πρωτ. οικ 135202/13.02.2018 έγγραφο, του Αναπληρωτή Υπουργού Περιβάλλοντος και Ενέργειας.
- Καταγράφονται οι επιμέρους Φορείς πλέον των αναφερόμενων Φορέων Υλοποίησης οι οποίοι μπορεί να εμπλέκονται στην υλοποίηση των Μέτρων όπως φορείς χρηματοδότησης, φορείς που εμπλέκονται στην αδειοδότηση (Περιβαλλοντικές άδειες, άδειες εγκατάστασης εργοταξίων κλπ).
- Για κάθε Μέτρο ο αρμόδιος Φορέας Υλοποίησης σε συνεργασία και υπό το συντονισμό της ΕΓΥ ή/και της Διεύθυνσης Υδάτων ενημερώνει για τα παρακάτω:
 - Την εξειδίκευση και το σχεδιασμό των επιμέρους δράσεων που απαιτούνται για την υλοποίηση του Μέτρου
 - Τις διαδικασίες εξασφάλισης χρηματοδότησης των δράσεων και τα χρηματοδοτικά εργαλεία που αξιοποιούνται
 - Τις τυχόν ενέργειες που απαιτούνται για την υλοποίηση της κάθε δράσης με εντοπισμό άλλων φορέων υπηρεσιών που εμπλέκονται σε αυτές
 - Το χρονοδιάγραμμα υλοποίησης της κάθε δράσης και τυχόν κινδύνους που μπορεί να επιδράσουν στην υλοποίησή τους
 - Καταγραφή των τυχόν δράσεων/ ενεργειών που έχουν υλοποιηθεί.

Στις επόμενες ετήσιες εκθέσεις καταγράφεται η πρόοδος υλοποίησης των ανωτέρω δράσεων/ενεργειών.

12.2.3 Δείκτες παρακολούθησης προόδου εφαρμογής

Για τη βελτιστοποίηση της διαχείρισης της πληροφορίας που συλλέγεται από τις εκθέσεις αυτές είναι σκόπιμο να δημιουργηθούν δείκτες προόδου. Ενδεικτικά αναφέρονται οι ακόλουθοι βασικοί δείκτες που θα μπορούσαν να χρησιμοποιηθούν για το σκοπό αυτό.

- Συνολικός αριθμός μέτρων που ολοκληρώθηκαν.

Ο δείκτης αυτός μπορεί να χρησιμοποιηθεί σε επίπεδο χώρας για το σύνολο των ΥΔ από την ΕΓΥ και σε επίπεδο ΥΔ από τις οικείες Δ/νσεις Υδάτων. Ως τιμή βάσης λαμβάνεται ο αριθμός μέτρων σε

επίπεδο ΥΔ. Επισημαίνεται ότι οι θεσμικές ρυθμίσεις που υλοποιούνται σε επίπεδο χώρας προσμετρούνται μία φορά.

- Αριθμός μέτρων σε εξέλιξη

Χρησιμοποιείται σε επίπεδο χώρας για το σύνολο των ΥΔ από την ΕΓΥ και σε επίπεδο ΥΔ από τις οικείες Δ/νσεις Υδάτων ως ενδιάμεσος δείκτης παρακολούθησης. Η τιμή βάσης καθορίζεται στην πρώτη ετήσια Έκθεση.

- Αριθμός μελετών που έχουν ολοκληρωθεί

Μπορεί να δίνεται ανά ΖΔΥΚΠ, ανά ΥΔ, και σε επίπεδο χώρας. Η τιμή βάσης μπορεί να είναι ο συνολικός αριθμός μελετών που απαιτούνται για την υλοποίηση των μέτρων και καθορίζεται στην πρώτη ετήσια έκθεση με βάση την εξειδίκευση των δράσεων που απαιτούνται για κάθε μέτρο.

- Αριθμός μελετών που βρίσκονται σε εξέλιξη

Μπορεί να δίνεται ανά ΖΔΥΚΠ, ανά ΥΔ και σε επίπεδο χώρας. Η τιμή βάσης καθορίζεται στην πρώτη ετήσια έκθεση με βάση την εξειδίκευση των δράσεων που απαιτούνται για κάθε μέτρο.

- Αριθμός έργων που έχουν ολοκληρωθεί

Μπορεί να δίνεται ανά ΖΔΥΚΠ, ανά ΥΔ και σε επίπεδο χώρας. Η τιμή βάσης μπορεί να είναι ο συνολικός αριθμός έργων που απαιτούνται για την υλοποίηση των μέτρων και καθορίζεται στην πρώτη ετήσια έκθεση με βάση την εξειδίκευση των δράσεων.

- Αριθμός έργων που βρίσκονται σε εξέλιξη

Μπορεί να δίνεται ανά ΖΔΥΚΠ, ανά ΥΔ και σε επίπεδο χώρας. Η τιμή βάσης καθορίζεται στην πρώτη ετήσια έκθεση με βάση την εξειδίκευση των δράσεων που απαιτούνται για κάθε μέτρο.

- Αριθμός λοιπών δράσεων που έχουν ολοκληρωθεί

Μπορεί να δίνεται ανά ΖΔΥΚΠ, ανά ΥΔ και σε Εθνικό επίπεδο. Η τιμή βάσης μπορεί να είναι ο συνολικός αριθμός δράσεων απαιτούνται για την υλοποίηση των μέτρων και καθορίζεται στην πρώτη ετήσια έκθεση με βάση την εξειδίκευση των δράσεων που απαιτούνται για κάθε μέτρο.

- Αριθμός λοιπών δράσεων που βρίσκονται σε εξέλιξη

Μπορεί να δίνεται ανά ΖΔΥΚΠ, ανά ΥΔ και σε επίπεδο χώρας. Η τιμή βάσης καθορίζεται στην πρώτη ετήσια έκθεση με βάση την εξειδίκευση των δράσεων που απαιτούνται για κάθε μέτρο.

- Συνολικό ποσό που έχει δεσμευτεί για την υλοποίηση των μέτρων από Ευρωπαϊκά χρηματοδοτικά εργαλεία ή/και Εθνικούς πόρους, ιδίους πόρους

Μπορεί να δίνεται ανά ΖΔΥΚΠ, ανά ΥΔ και σε επίπεδο χώρας ανά έτος.

- **Συνολικό ποσό που έχει δαπανηθεί για την υλοποίηση των μέτρων από Ευρωπαϊκά Χρηματοδοτικά Εργαλεία ή/και Εθνικούς πόρους, Ιδίους Πόρους**

Μπορεί να δίνεται ανά ΖΔΥΚΠ, ανά ΥΔ και σε επίπεδο χώρας ανά έτος.

Οι ανωτέρω δείκτες μπορεί να δίνονται ανά ομάδα μέτρων όπως αυτά έχουν κατηγοριοποιηθεί στο παρόν κεφάλαιο για τις ανάγκες παρακολούθησης αλλά και ανά άξονα δράσης όπως κατηγοριοποιούνται με βάση τις προβλέψεις της Οδηγίας 2007/60/ΕΚ (βλ. κεφ. 10.3), ανά Φορέα Υλοποίησης κλπ.

Επιπλέον των ανωτέρω, για την παρακολούθηση των επιπτώσεων στο περιβάλλον από την εφαρμογή του Προγράμματος Μέτρων όπως ορίζεται στην εισήγηση της Διεύθυνσης Περιβαλλοντικής Αδειοδότησης (ΔΙΠΑ) του Υπουργείου Περιβάλλοντος και Ενέργειας προς την Ειδική Γραμματεία

Υδάτων για την έγκριση της Στρατηγικής Μελέτης Περιβαλλοντικών Επιπτώσεων του ΣΔΚΠ παρακολουθούνται ότι παρακάτω δείκτες.

- Συνολική έκταση που καταλαμβάνουν έργα αντιπλημμυρικής προστασίας εντός προστατευόμενων περιοχών
- Συνολική έκταση κατάληψης υφιστάμενων αντιπλημμυρικών έργων που αποκαταστάθηκαν ή ενισχύθηκαν
- Έκταση περιοχής που εφαρμόζεται πρόγραμμα ανάπτυξης, συντήρησης και διαχείρισης της παρόχθιας βλάστησης στο πλαίσιο εφαρμογής του προγράμματος μέτρων του ΣΔΚΠ.
- Έκταση γεωργικής γης που επηρεάζεται από την υλοποίηση δράσεων του Προγράμματος Μέτρων του ΣΔΚΠ
- Έκταση περιοχών που χαρακτηρίζεται από υψηλό ή πολύ υψηλό κίνδυνο πλημμύρας σε σχέση με τις μεταβολές που ενδέχεται να προκαλέσει η κλιματική αλλαγή
- Θέσεις, μήκος και έκταση τμημάτων του υδρογραφικού δικτύου όπου έχουν γίνει αλλαγές στο φυσικό ρου και επεμβάσεις στις παρόχθιες ζώνες

Οι τιμές βάσης των ανωτέρω δεικτών θα προσδιοριστούν στην 1^η Ετήσια Έκθεση και η εξέλιξή τους θα καταγράφεται ανά τριετία.

12.3 Προετοιμασία για την 1^η Αναθεώρηση του ΣΔΚΠ

12.3.1 Προβλήματα που προέκυψαν κατά την κατάρτιση του ΣΔΚΠ

Μετεωρολογικές - Υδρομετρικές Πληροφορίες

Σε ορισμένες περιοχές παρατηρείται έλλειψη επαρκούς αριθμού σταθμών συλλογής μετεωρολογικής πληροφορίας ή μη ορθολογική κατανομή τους στον χώρο. Η παρατήρηση αυτή αφορά ιδιαίτερα τους βροχογράφους. Επίσης, σημαντική έλλειψη πληροφορίας υπάρχει στον τομέα μέτρησης παροχών και στάθμης νερού, ιδιαίτερα πλημμυρικών τέτοιων, σε ορισμένα κρίσιμα σημεία των εξεταζόμενων ποταμών ή και λιμνών. Κατά την κατάρτιση των υδρολογικών-υδραυλικών μοντέλων έγιναν οι απαραίτητοι έλεγχοι και διορθώσεις, όμως η πρόσκτηση βελτιωμένων πληροφοριών θα συμβάλει στην κατάρτιση ακριβέστερων μοντέλων.

Επίσης επισημαίνονται δυσκολίες που υπήρξαν στη συλλογή των απαιτούμενων υδρολογικών δεδομένων (παροχών και υδρογραφημάτων) για τα τμήματα των λεκανών απορροής που βρίσκονται σε χώρες εκτός Ελλάδας οι οποίες τροφοδοτούν Ελληνικά ποτάμια και επηρεάζουν την εμφάνιση πλημμυρών στην ελληνική επικράτεια.

Τοπογραφικό Υπόβαθρο - Γεωχωρικά Δεδομένα

Το ψηφιακό μοντέλο εδάφους που χρησιμοποιήθηκε για την κατάρτιση των Χαρτών Επικινδυνότητας και Κινδύνων Πλημμύρας του ΣΔΚΠ έχει παραχθεί για τις ανάγκες του Κτηματολογίου που είναι διαφορετικές από τις ανάγκες του ΣΔΚΠ. Απαιτείται να συμπληρωθεί με λεπτομερέστερα στοιχεία ιδιαίτερα στην ευρύτερη περιοχή της κοίτης των ποταμών.

Επίσης, τα γεωχωρικά δεδομένα ορισμένων εγκαταστάσεων και δραστηριοτήτων δεν είναι διαθέσιμα σε ψηφιακά αρχεία, η πληροφορία αποκτήθηκε μέσω φωτοερμηνείας, γεγονός που επηρεάζει την ακρίβεια των αποτελεσμάτων.

Η βελτίωση της ποιότητας των παραπάνω πληροφοριών θα συμβάλει στην αντίστοιχη βελτίωση της ποιότητας των Χαρτών Επικινδυνότητας και Κινδύνων Πλημμύρας της 1^{ης} Αναθεώρησης των ΣΔΚΠ.

Αντιλήψεις για τις Πλημμύρες και τον Πλημμυρικό Κίνδυνο

Όπως φαίνεται από την ανάπτυξη που παρουσιάζεται αναλυτικά στα προηγούμενα κεφάλαια του ΣΔΚΠ, για την αντιμετώπιση του Πλημμυρικού Κινδύνου, η Οδηγία 2007/60/EK εισάγει μία νεότερη, ευρύτερη αντίληψη που περιγράφεται σε συντομία ως «Αξιολόγηση και Διαχείριση του Πλημμυρικού Κινδύνου σε επίπεδο Λεκάνης Απορροής Ποταμού» και στηρίζεται στους άξονες Πρόληψη, Προστασία, Ετοιμότητα, Αποκατάσταση. Αρκετά συχνά, η αντίληψη που επικρατεί σε πολίτες αλλά και σε αρμόδιους φορείς για την αντιμετώπιση του Πλημμυρικού Κινδύνου είναι ότι ο κίνδυνος αυτός είναι δυνατόν να εξαλειφθεί εντελώς, απλά με την κατασκευή κατάλληλων τεχνικών έργων. Από την άλλη πλευρά, ορισμένες φορές ο Πλημμυρικός Κίνδυνος έχει παραμεληθεί εντελώς κατά την ανάπτυξη διαφόρων δραστηριοτήτων οικιστικών ή επιχειρηματικών. Αυτές οι αντιλήψεις και πρακτικές δημιουργούν συχνά δυσκολία στην επικοινωνία και μετάδοση των στόχων του ΣΔΚΠ. Δεδομένου ότι πρόκειται για το 1^ο ΣΔΚΠ που καταρτίζεται στην Ελλάδα και η ενημέρωση επί αυτού βρίσκεται σε εξέλιξη, θεωρείται ότι αυτή η διαφορά αντίληψης με την Οδηγία και τις αρχές του ΣΔΚΠ θα γεφυρώνεται με την πρόοδο στην εφαρμογή του παρόντος ΣΔΚΠ και αυτό θα συμβάλει στην πιο γόνιμη συμμετοχή πολιτών, οργανώσεων και αρμόδιων υπηρεσιών, στην επεξεργασία λύσεων και τελικά στην ολοκληρωμένη αντιμετώπιση του πλημμυρικού κινδύνου.

12.3.2 Αρχικές ενέργειες για την 1^η Αναθεώρηση του ΣΔΚΠ

Συμπλήρωση/αναβάθμιση δεδομένων/πληροφοριών

Όπως αναφέρθηκε παραπάνω κατά την κατάρτιση των ΣΔΚΠ παρουσιάστηκαν ορισμένες ελλείψεις - αδυναμίες στους τομείς των μετεωρολογικών - υδρομετρικών δεδομένων και του τοπογραφικού υποβάθρου. Το Πρόγραμμα Μέτρων περιλαμβάνει αντίστοιχα Μέτρα που θα βελτιώσουν την πληροφορία σ' αυτούς τους τομείς και επομένως αυτά έχουν σχετική προτεραιότητα κατά την εφαρμογή του ΣΔΚΠ ώστε η πληροφορία αυτή να είναι διαθέσιμη κατά την 1^η Αναθεώρηση του ΣΔΚΠ. Τα μέτρα αυτά είναι :

- Αναδιάρθρωση και εκσυγχρονισμός δικτύου συλλογής μετεωρολογικών και υδρολογικών δεδομένων
- Παραγωγή ψηφιακού μοντέλου εδάφους πολύ υψηλής ακρίβειας

Επίσης, στην αναθεώρηση του ΣΔΚΠ θα πρέπει να ενταθεί η συνεργασία με τις όμορες χώρες για την εξασφάλιση των αναγκαίων υδρομετρικών δεδομένων για τις διασυνοριακές λεκάνες.

Επικαιροποίηση Προκαταρκτικής Αξιολόγησης

Σύμφωνα με την Οδηγία 2007/60/EK μέχρι το Δεκέμβριο του 2018 θα πρέπει να ολοκληρωθεί η επικαιροποίηση της Προκαταρκτικής Αξιολόγησης Κινδύνων Πλημμύρας με βάση την οποία θα γίνει η 1^η Αναθεώρηση των ΣΔΚΠ.

Στο παρόν ΣΔΚΠ οι Ζώνες Δυνητικά Υψηλού Κινδύνου Πλημμύρας (ΖΔΥΚΠ) καθορίστηκαν από την μελέτη «Προκαταρκτική Αξιολόγηση Κινδύνων Πλημμύρας» που ολοκληρώθηκε το έτος 2012. Στο διάστημα που έχει παρέλθει έχουν συμβεί πλημμυρικά γεγονότα που βεβαίως δεν είχαν ληφθεί υπόψη κατά την σύνταξη αυτής της μελέτης και έχει συγκεντρωθεί σημαντική εμπειρία από την κατάρτιση των πρώτων ΣΔΚΠ. Είναι απαραίτητο να επικαιροποιηθεί η «Προκαταρκτική Αξιολόγηση» και οι

ΖΔΥΚΠ που απορρέουν από αυτήν λαμβάνοντας υπόψη τα αποτελέσματα των Χαρτών Επικινδυνότητας και Χαρτών Κινδύνων Πλημμύρας καθώς επίσης και τα αποτελέσματα της διαβούλευσης με τους φορείς και του πολίτες που πραγματοποιήθηκαν στο πλαίσιο του παρόντος Σχεδίου, ώστε η 1^η Αναθεώρηση των ΣΔΚΠ να χρησιμοποιήσει το επικαιροποιημένο υλικό.

Στην επικαιροποίηση της Προκαταρκτικής Αξιολόγησης θα επανεξεταστούν τα κριτήρια αξιολόγηση του κινδύνου, ο τρόπος καθορισμού των Ζωνών Δυνητικά Υψηλού Κινδύνου Πλημμύρας και ο τρόπος συνεκτίμησης της πιθανής επίδρασης των κλιματικών μεταβολών στη συχνότητα επέλευσης φαινομένων πλημμύρας, όπως απαιτεί η Οδηγία (άρθρο 14.4).

Επικαιροποίηση Προδιαγραφών Σύνταξης Χαρτών Επικινδυνότητας και Κινδύνων Πλημμύρας και ΣΔΚΠ

Θα αξιολογηθούν τα αποτελέσματα του 1^{ου} Σχεδίου Διαχείρισης Κινδύνων Πλημμύρας και θα επικαιροποιηθεί η μεθοδολογία κατάρτισης των Χαρτών Επικινδυνότητας και των Χαρτών Κινδύνων Πλημμύρας (υδρολογικά σενάρια, κριτήρια αξιολόγησης πλημμυρικού κινδύνου κλπ). Επίσης, στην επανεξέταση θα ληφθεί υπόψη η πιθανή επίδραση των κλιματικών μεταβολών στη συχνότητα επέλευσης φαινομένων πλημμύρας, όπως απαιτεί η Οδηγία (άρθρο 14.4).

12.4 Προτεινόμενες θεσμικές ρυθμίσεις

Για την αποτελεσματική εφαρμογή του Σχεδίου Διαχείρισης Κινδύνων Πλημμύρας του ΥΔ 12 και την επίτευξη των στόχων του μέσω της συντονισμένης δράσης όλων των εμπλεκόμενων φορέων και της Τοπικής Αυτοδιοίκησης, το Υπουργείο Περιβάλλοντος και Ενέργειας, στο πλαίσιο των αρμοδιοτήτων του, αναλαμβάνει τις αναγκαίες πρωτοβουλίες για την προώθηση των ακόλουθων θεσμικών μέτρων:

- Η δικαιοδοσία της Διεύθυνσης Υδάτων να μη συνδέεται με τα διοικητικά όρια της Αποκεντρωμένης Διοίκησης όπως αυτά έχουν καθορισθεί με τις διοικητικές αλλαγές που επέφερε ο ν. 3852/2010-Νόμος Καλλικράτης) αλλά να ορίζεται αποκλειστικά σε επίπεδο Υδατικού Διαμερίσματος. Ως εκ τούτου δεν θα είναι Διεύθυνση Υδάτων της Αποκεντρωμένης Διοίκησης αλλά προτείνεται η μετονομασία σε Διεύθυνση Υδάτων Περιοχής Λεκανών Απορροής Ποταμών (ΔΥΠΛΑΠ),
- Διοικητική υπαγωγή και εποπτεία των δράσεων της οικείας Δ/νσης Υδάτων ανά Υδατικό Διαμέρισμα από την ΕΓΥ/ΥΠΕΝ. Παράλληλα θα προωθηθεί νομοθετικά εμπλουτισμός των αρμοδιοτήτων της ΔΥΠΛΑΠ και της ΕΓΥ.

Στο πλαίσιο εφαρμογής των παραπάνω θα απαιτηθεί η προώθηση των αναγκαίων τροποποιήσεων της κείμενης σχετικής νομοθεσίας, δηλαδή του ν.3852/2010 και παράλληλα της Κ.Υ.Α. Η.Π. 31822/1542/Ε103/2010, όπως τροποποιήθηκε και ισχύει.

13 ΔΙΑΣΥΝΟΡΙΑΚΗ ΣΥΝΕΡΓΑΣΙΑ

13.1 Διασυνοριακές λεκάνες – Γενικό πλαίσιο

Η Ελλάδα μοιράζεται το 25% των υδατικών της αποθεμάτων με γειτονικές χώρες. Οι αρχές που διέπουν τη διαχείριση των διακρατικών υδρολογικών λεκανών με βάση τη διεθνή βιβλιογραφία συνοψίζονται στην υποχρέωση συνεργασίας με καλή πίστη μεταξύ των παρόχθιων κρατών, την υποχρέωση μη πρόκλησης σημαντικής ζημίας, την υποχρέωση για ευθύδικη και λογική χρήση των υδάτων και την υποχρέωση για την προστασία του περιβάλλοντος (Σύμβαση των ΗΕ για τη χρήση των διασυνοριακών υδάτων πλην της ναυσιπλοΐας, 1997. Ν. 3876/2010, ΦΕΚ Α 159). Η εφαρμογή αυτών των αρχών μπορεί να συναντήσει δυσκολίες, και η συνεργασία προϋποθέτει δράση κατά τέτοιο τρόπο, ώστε να ελαχιστοποιούνται οι αρνητικές συνέπειες από τις ανταγωνιστικές διεκδικήσεις, ενώ παράλληλα να μεγιστοποιούνται τα δυνητικά οφέλη από την επίτευξη κοινά αποδεκτών λύσεων που δεν προσκρούουν στο λογικό και έννομο συμφέρον των συμβαλλόμενων χωρών.

Οι λεκάνες απορροής που μοιράζεται η Ελλάδα με τις γειτονικές της προς βορρά χώρες, στο Υδατικό Διαμέρισμα Θράκης είναι η λεκάνη απορροής Νέστου (με την Βουλγαρία) και η λεκάνη απορροής του Έβρου (Αρδας και Ερυθροπόταμος με τη Βουλγαρία και Έβρος με την Τουρκία). Στο παρόν κεφάλαιο γίνεται αναφορά στις διακρατικές συμφωνίες της λεκάνης απορροής του Νέστου, καθότι η λεκάνη απορροής του Έβρου εξετάζεται στο πλαίσιο χωριστού και εξειδικευμένου Σχεδίου Διαχείρισης Κινδύνων Πλημμύρας.

ΣΥΜΒΑΣΗ ΤΟΥ ΕΛΣΙΝΚΙ

Η Σύμβαση Οικονομικής Επιτροπής των Ηνωμένων Εθνών για την Ευρώπη (Σύμβαση Ελσίνκι, Helsinki Convention) για την Προστασία και Χρήση Διασυνοριακών Υδατορευμάτων και Διεθνών Λιμνών προωθεί τη συνεργασία μεταξύ των κρατών-μελών της με στόχο την πρόληψη και τον έλεγχο της ρύπανσης των υδάτων πέραν των εθνικών συνόρων και την ορθολογική και αμερόληπτη χρήση τους. Στη χώρα μας κυρώθηκε με το Ν. 2425/1996 (ΦΕΚ Α 148) και οι τροποποιήσεις της κυρώθηκαν με το Ν. 4137/2013 (ΦΕΚ Α 71). Τα Συμβαλλόμενα Μέρη στη Σύμβαση του Ελσίνκι είναι 41, μεταξύ των οποίων η Ελλάδα και η Αλβανία.

Ιδιαίτερης σημασίας σε περίπτωση πλημμυρικών συμβάντων είναι το άρθρο 14 της Σύμβασης σύμφωνα με το οποίο «Τα Παρόχθια Μέρη αλληλοενημερώνονται, χωρίς καθυστέρηση, σχετικά με κρίσιμες καταστάσεις που μπορεί να έχουν διασυνοριακή επίδραση. Τα Παρόχθια Μέρη οργανώνουν και, όπου εφικτό, θα λειτουργούν συντονισμένα ή κοινά συστήματα επικοινωνίας, προειδοποίησης και συναφερομού με σκοπό τη λήψη ή μετάδοση πληροφοριών (...)».

ΣΥΜΒΑΣΗ ΤΟΥ ΕΣΠΟΟ

Η Σύμβαση της Οικονομικής Επιτροπής των Ηνωμένων Εθνών για την Ευρώπη (UNECE) του 1991 για την Εκτίμηση των Περιβαλλοντικών Επιπτώσεων σε Διασυνοριακό Πλαίσιο (σύμβαση του Espoo), βασιζόμενη στην υφιστάμενη νομοθεσία που διέπει την εκτίμηση των περιβαλλοντικών επιπτώσεων (ΕΠΕ), καθιέρωσε διαδικασίες διαβουλεύσεων με τα μέρη τα οποία ενδέχεται να θιγούν από διασυνοριακές περιβαλλοντικές επιπτώσεις προτεινόμενων έργων. Η Σύμβαση κυρώθηκε από την Ελλάδα με το Ν. 2540/1997 (ΦΕΚ Α 249). Η Ευρωπαϊκή Κοινότητα υπέγραψε τη Σύμβαση στις 26

Φεβρουαρίου 1991 και την κύρωσε στις 24 Ιουνίου 1997. Οι κυριότερες διατάξεις της τίθενται σε εφαρμογή με την οδηγία 97/11/ΕΚ. Η ικανότητα αποφυγής δυσμενών περιβαλλοντικών επιπτώσεων σε επίπεδο έργων είναι δυνατό να περιοριστεί από ήδη ληφθείσες αποφάσεις στο πλαίσιο σχεδίων ή πολιτικών. Για το λόγο αυτό, είναι ευρέως αποδεκτό ότι θα πρέπει να ακολουθείται ανάλογη διαδικασία εκτίμησης όσον αφορά τα σχέδια και τις πολιτικές. Η εν λόγω διαδικασία είναι γνωστή ως Στρατηγική Περιβαλλοντική Εκτίμηση (ΣΠΕ/SEA). Με αυτό το δεδομένο, η Σύμβαση του Espoo ζητά από τα μέρη «να καταβάλλουν, στον ενδεδειγμένο βαθμό, προσπάθειες να εφαρμόζουν τις αρχές της εκτίμησης περιβαλλοντικών επιπτώσεων σε πολιτικές, σχέδια και προγράμματα.» Οι νομοθετικές διατάξεις της Ευρωπαϊκής Ένωσης που διέπουν τη ΣΠΕ περιλαμβάνονται στην οδηγία 2001/42/ΕΚ σχετικά με την εκτίμηση των περιβαλλοντικών επιπτώσεων ορισμένων σχεδίων και προγραμμάτων ("οδηγία ΣΠΕ"). Η εν λόγω οδηγία εφαρμόζεται σε μια ευρεία κατηγορία σχεδίων και προγραμμάτων, παραθέτει δε λεπτομερείς απαιτήσεις για την εκτίμηση και αναφορά των περιβαλλοντικών επιπτώσεών τους. Περιλαμβάνει διάταξη σχετικά με τις διασυννοριακές επιπτώσεις, εμπνευσμένη από τη σύμβαση του Espoo.

ΣΥΜΒΑΣΗ ΤΟΥ AARHUS

Η Σύμβαση της Οικονομικής Επιτροπής των Ηνωμένων Εθνών για την Ευρώπη (UNECE) του Ιουνίου 1998 για την Περιβαλλοντική Πληροφόρηση, τη Συμμετοχή των πολιτών σε αποφάσεις που αφορούν το περιβάλλον και την πρόσβασή τους στη Δικαιοσύνη για περιβαλλοντικά ζητήματα υπογράφηκε στο Aarhus της Δανίας και είναι γνωστή ως Σύμβαση του Aarhus. Στις 30 Οκτωβρίου 2001 τέθηκε σε ισχύ, αφού την είχαν ήδη κυρώσει περισσότερες από 16 χώρες. Στις 17 Φεβρουαρίου 2005 επικυρώθηκε και από την Ευρωπαϊκή Κοινότητα με την Απόφαση 2005/370/ΕΚ του Συμβουλίου. Για την εφαρμογή της Σύμβασης σε κοινοτικό επίπεδο η Ε.Ε. εξέδωσε την Οδηγία 2003/4 για την Πρόσβαση του κοινού στην περιβαλλοντική πληροφόρηση. Η Σύμβαση του Aarhus υπεγράφη από την Ελλάδα στις 25 Ιουνίου 1998 και κυρώθηκε νομοθετικά το έτος 2005 με το ν.3422/2005 (ΦΕΚ Α 303). Για την επίτευξη των στόχων της η Σύμβαση Aarhus περιέχει διατάξεις που αφορούν στη λήψη μέτρων για τη διευκόλυνση της πρόσβασης του κοινού στην περιβαλλοντική πληροφορία, για την ενθάρρυνση της συμμετοχής στη λήψη αποφάσεων που επηρεάζουν το Περιβάλλον και τέλος για την πρόσβαση στη Δικαιοσύνη ή/και άλλους ανεξάρτητους φορείς.

ΣΥΜΒΑΣΗ ΤΩΝ ΗΝΩΜΕΝΩΝ ΕΘΝΩΝ ΓΙΑ ΤΟ ΔΙΚΑΙΟ ΧΡΗΣΕΩΝ ΤΩΝ ΔΙΕΘΝΩΝ ΥΔΑΤΟΡΕΥΜΑΤΩΝ ΠΛΗΝ ΕΚΕΙΝΩΝ ΠΟΥ ΑΦΟΡΟΥΝ ΤΗ ΝΑΥΣΙΠΛΟΪΑ

Η Ελλάδα το 2010 κύρωσε νομοθετικά με το Ν. 3876/2010 (ΦΕΚ Α159) τη Σύμβαση των ΗΕ για το δίκαιο χρήσεων των διεθνών υδατορευμάτων. Η Σύμβαση αναφέρεται σε χρήσεις των διεθνών υδατικών πόρων διαφορετικές από τη ναυσιπλοΐα και σε μέτρα σχετικά με τη διαχείριση, προστασία και διατήρησή τους. Σύμφωνα με αυτήν τα συμβαλλόμενα μέρη οφείλουν να χρησιμοποιούν τους κοινούς υδατικούς πόρους επιδιώκοντας τη βέλτιστη χρήση και να αναλαμβάνουν την υποχρέωση να μην προκαλούν ζημιά στο άλλο μέρος, να συνεργάζονται, να ανταλλάσσουν πληροφορίες και να ενημερώνουν για λήψη μέτρων που σχεδιάζουν να λάβουν.

13.2 Πλαίσιο συνεργασίας για τις διασυνοριακές λεκάνες του ΥΔ

Στον τομέα της διακρατικής συνεργασίας για τη διαχείριση των διασυνοριακών υδατικών πόρων ισχύουν οι ακόλουθες διακρατικές συμφωνίες μεταξύ Ελλάδος και Βουλγαρίας: α) η Συμφωνία μεταξύ Ελλάδας-Βουλγαρίας για τη συνεργασία στην χρησιμοποίηση των υδάτων των ποταμών που διαρρέουν τα εδάφη των δύο χωρών (ΝΔ 4393/1964, ΦΕΚ 193 Α') και β) η Συμφωνία Ελλάδας-Βουλγαρίας για τα νερά του Νέστου (1995), η οποία κυρώθηκε από τη χώρα μας με το Ν. 2402/1995 (ΦΕΚ Α 98) και προβλέπει ότι η Ελλάδα εξασφαλίζει ετησίως το 29% της απορροής του ποταμού όπως αυτή μετράται στα σύνορα των δύο χωρών.

Στις 27 Ιουλίου 2010 υπογράφηκε Κοινή Διακήρυξη μεταξύ της Υπουργού Περιβάλλοντος, Ενέργειας και Κλιματικής Αλλαγής της Ελλάδας και του Υπουργού Περιβάλλοντος και Υδάτων της Βουλγαρίας «Για την κατανόηση και τη συνεργασία στον τομέα της χρήσης των υδατικών πόρων στις αντίστοιχες επικράτειες των κοινών λεκανών απορροής ποταμού που μοιράζονται η Δημοκρατία της Βουλγαρίας και η Ελληνική Δημοκρατία». Η διακήρυξη επιβεβαιώνει την πρόθεση των δύο χωρών να συνεργασθούν σε θέματα διαχείρισης των υδατικών πόρων των διασυνοριακών λεκανών απορροής.

Πιο συγκεκριμένα, οι δύο χώρες ως μέλη της Ευρωπαϊκής Ένωσης οφείλουν να εναρμονιστούν με τις διατάξεις της Οδηγίας 2007/60/ΕΚ. Έτσι λοιπόν, διακηρύσσουν την ετοιμότητα και κατανόησή τους για συνεχή διάλογο και συνεργασία στον τομέα της προστασίας των υδάτων και του περιβάλλοντος σε όλα τα εμπλεκόμενα επίπεδα και την ετοιμότητά τους για ανταλλαγή πληροφοριών. Επίσης, η διμερής συνεργασία θα συντονίζεται και θα υλοποιείται στη βάση και εντός του πλαισίου των σχετικών εθνικών νομοθεσιών και των δύο χωρών, σε συμφωνία με τις Οδηγίες της Ευρωπαϊκής Ένωσης και της κοινής στρατηγικής της. Τα Μέρη θα συνεργάζονται για την εφαρμογή ενός κοινού σχεδίου διαχείρισης πλημμύρας ή την εφαρμογή χωριστών αλλά συντονισμένων σχεδίων για κάθε λεκάνη απορροής ποταμού σε συμφωνία με την Οδηγία 2007/60/ΕΚ. Στο πλαίσιο της Κοινής Διακήρυξης επιβεβαιώνεται η κοινή βούληση των δύο χωρών για εγκατάσταση και συντήρηση συστήματος πρόωρης προειδοποίησης από τις πλημμύρες των ποταμών Στρυμόνα, Έβρου, Νέστου και του Άρδα στις αντίστοιχες επικράτειες της κάθε χώρας. Στις 16 Μαΐου 2011 στη βάση της εν λόγω Κοινής Διακήρυξης πραγματοποιήθηκε στη Δράμα συνάντηση μεταξύ εθνικών αντιπροσωπειών, όπου συστήθηκε Κοινή Ομάδα Εργασίας Εμπειρογνομόνων (ΚΟ) ([Joint Expert Working Group](#)) με αντικείμενο την συνεργασία σε θέματα υδάτων και περιβάλλοντος στις διασυνοριακές λεκάνες. Η Κοινή Ομάδα Εργασίας Εμπειρογνομόνων αποτελείται από:

Βουλγαρική πλευρά:

- Τον Διευθυντή της ΠΛΑΠ ΒG3000, ως Εθνικός Αντιπρόσωπος,
- Τον Διευθυντή της ΠΛΑΠ ΒG4000, ως Εθνικός Αντιπρόσωπος,
- Μια (1) θέση Αναπληρωτή Εθνικού Αντιπροσώπου,
- Έξι (6) ακόμα τακτικά μέλη

Ελληνική πλευρά:

- Τον Ειδικό Γραμματέα Υδάτων, ως Εθνικός Αντιπρόσωπος,
- Μια (1) θέση Αναπληρωτή Εθνικού Αντιπροσώπου,
- Τρία (3) μέλη από το Υπουργείο Παραγωγικής Ανασυγκρότησης, Περιβάλλοντος και Ενέργειας (ΥΠΑΠΕΝ)
- Ένα (1) μέλος από την ΓΓ Πολιτικής Προστασίας,

- Ένα (1) μέλος από την Δ/νση Υδάτων ΑΜΘ,
- Ένα (1) μέλος από την Δ/νση Υδάτων ΚΜ,
- Ένα (1) μέλος από το Υπουργείο Εξωτερικών (ΥΠΕΞ).

Μετά την σύστασή της στις 16 Μαΐου 2011 η ΚΟ έχει συνεδριάσει πέντε φορές, στις 12 Οκτωβρίου 2011 στη Σόφια, στις 23 Απριλίου 2013 στη Θεσσαλονίκη, στις 8 Μαΐου 2014 στην Αθήνα, στις 13 Μαΐου 2016 στο Sandanski και στις 21 Ιουνίου 2017 στην Καβάλα. Στην 2η συνάντηση στη Σόφια, η κοινή ομάδα συνέστησε τρεις υποομάδες εργασίας με αντικείμενα: α) πολιτικές τιμολόγησης, β) διοικητικά και νομοθετικά θέματα και γ) τεχνικά δεδομένα που απαιτούνται για την εφαρμογή των Οδηγιών 2000/60/ΕΚ και 2007/60/ΕΚ.

Η υποομάδα για τα τεχνικά δεδομένα έχει συνεδριάσει έκτοτε τέσσερις φορές, στις 26 Απριλίου του 2012 στην Καβάλα, στις 25-26 Ιουλίου 2013 στο Blagoevgrad, στην Αθήνα στις 23 Ιουνίου 2015 και στις 15 Φεβρουαρίου 2018 στη Σόφια.

Στο πλαίσιο των παραπάνω συναντήσεων της Κοινής Ομάδας Εργασίας Εμπειρογνομώνων και της υποομάδας για τα τεχνικά δεδομένα, συζητήθηκαν θέματα της Οδηγίας 2007/60/ΕΚ που αφορούσαν:

- Στην Προκαταρκτική Αξιολόγηση Κινδύνων Πλημμύρας. Έγινε ανταλλαγή πληροφοριών για την μεθοδολογία και τα κριτήρια που χρησιμοποίησαν οι δύο χώρες για τον καθορισμό των Ζωνών Δυνητικά Υψηλού Κινδύνου Πλημμύρας (ΖΔΥΚΠ) και ανταλλαγή των χωρικών αρχείων με τις ΖΔΥΚΠ που προσδιόρισε η κάθε χώρα.
- Στην παραγωγή των Χαρτών Επικινδυνότητας και Κινδύνων πλημμύρας. Οι δύο πλευρές αντάλλαξαν πληροφορίες για τις μεθοδολογίες κατάρτισης των Χαρτών, τις περιόδους επαναφοράς των υδρολογικών σεναρίων και την εκτίμηση του πλημμυρικού κινδύνου. Η Βουλγαρία ανέλαβε να γνωστοποιήσει στην Ελλάδα τις πλημμυρικές παροχές αιχμής για τις Περιόδους Επαναφοράς 20, 50, 100 και 1 000 ετών για τους ποταμούς Έβρο, Άρδα, Στρυμόνα και Νέστο. Με την με α.π. 54-18-27/52.2015 Ρηματική Διακοίνωση του Υπουργείου Εξωτερικών της Βουλγαρίας, δόθηκαν στην ελληνική πλευρά τιμές πλημμυρικών παροχών αιχμής στα σύνορα με τη Βουλγαρία. Σύμφωνα με την ίδια ρηματική ανακοίνωση, δίδεται η μέγιστη παροχή στον π. Νέστο, υπολογισμένη με βάση τις μετρήσεις του σταθμού στο Hadjidimono του Νέστου και στον σταθμό Saloncha στον ποταμό Bistritsa, χωρίς όμως να διατίθενται ιστορικά ή εκτιμημένα πλημμυρογραφήματα για αυτές τις αιχμές.

Η υποομάδα για τα τεχνικά δεδομένα συνεδρίασε για πρώτη φορά στην Καβάλα στις 26 Απριλίου 2012, όπου η κάθε πλευρά παρουσίασε την αντίστοιχη Προκαταρκτική Αξιολόγηση Κινδύνων Πλημμύρας. Συζητήθηκε η επιτάχυνση της διαδικασίας ανταλλαγής τεχνικών δεδομένων.

Στη συνάντηση στη Θεσσαλονίκη (23 Απριλίου 2013) συζητήθηκαν θέματα όπως η μεθοδολογία και τα κριτήρια που χρησιμοποιήθηκαν για τον προσδιορισμό των ΖΔΥΚΠ, οι Χάρτες Επικινδυνότητας και Κινδύνων Πλημμύρας, η διαβούλευση και το Πρόγραμμα Μέτρων.

Στη 2^η συνάντηση της υποομάδας εργασίας για τα τεχνικά δεδομένα στο Blagoevgrad στις 25-26 Ιουλίου 2013, συζητήθηκαν θέματα συνεργασίας μεταξύ των δύο χωρών και συμφωνήθηκαν κανόνες που θα ακολουθηθούν.

Στην Αθήνα, (8 Μαΐου 2014) συζητήθηκε οι δύο πλευρές να: (α) εκτιμήσουν την επικινδυνότητα των πλημμυρών και τους κινδύνους πλημμύρας στην επικράτειά τους και να ανταλλάξουν πληροφορίες σχετικά, (β) να συντονίσουν τα μέτρα που είναι απαραίτητα τόσο ανάντη όσο και κατόντη για να

μειωθεί ο κίνδυνος πλημμύρας στις λεκάνες απορροής, (γ) να συντονίσουν τις ενέργειές τους για τη δημόσια διαβούλευση.

Στην συνάντηση της υποομάδας τεχνικών δεδομένων στην Αθήνα στις 23 Ιουνίου 2015 συζητήθηκαν θέματα διασυνοριακών ποταμών όπως οι παροχές αιχμής.

Στην συνάντηση της 01^{ης} Αυγούστου 2016, υπογράφηκε στη Σόφια της Βουλγαρίας η Κοινή Διακήρυξη μεταξύ των Πρωθυπουργών Ελλάδος-Βουλγαρίας (Γ' Ανώτατο Συμβούλιο Συνεργασίας Ελλάδος-Βουλγαρίας), όπου αναφέρεται ρητά ότι οι δύο πλευρές «υπογράμμισαν τη σημασία της ενισχυμένης συνεργασίας για την επίτευξη των στρατηγικών στόχων του Προγράμματος Συνεργασίας Ελλάδος - Βουλγαρίας (Interreg V-A Greece Bulgaria 2014-2020)» και την εξασφάλιση αποτελεσματικών συστημάτων έγκαιρης προειδοποίησης. Ειδικότερα, στην ως άνω υπογραφέισα Κοινή Διακήρυξη γίνεται εντονότερη και λεπτομερέστερη αναφορά στο ζήτημα της διαχείρισης των κοινών υδατικών πόρων Ελλάδος-Βουλγαρίας.

Στη συνάντηση των δύο πλευρών στις 21 Ιουνίου 2017 στη Καβάλα συζητήθηκε η πορεία προς τη βελτίωση του συντονισμού κατά τον δεύτερο κύκλο εφαρμογής της οδηγίας για τις πλημμύρες. Η συζήτηση βασίστηκε στα αποτελέσματα της συνεργασίας στον 1ο κύκλο της οδηγίας για τις πλημμύρες όπου οι δύο πλευρές συμφώνησαν σχετικά με την ανάγκη καλύτερου συντονισμού κατά τη διάρκεια του 2^{ου} κύκλου εφαρμογής της Οδηγίας για τις πλημμύρες.

Η 4^η συνάντηση της υποομάδας εργασίας για τα τεχνικά δεδομένα πραγματοποιήθηκε στη Σόφια της Βουλγαρίας στις 15 Φεβρουαρίου 2018. Έγιναν παρουσιάσεις σχετικά με την εφαρμογή της Οδηγίας 2007/60/EK και από τις δύο πλευρές. Συμφωνήθηκε να υπάρξει περαιτέρω συνεργασία ανάμεσα στις δύο χώρες για τις διασυνοριακές περιοχές.

Στο πλαίσιο των αρμοδιοτήτων της η Ειδική Γραμματεία Υδάτων έχει θέσει ως προτεραιότητα την προώθηση των θεμάτων διαχείρισης των διεθνώς διαμοιρασμένων ποταμών της Ελλάδος, με σκοπό την ενίσχυση της συνεργασίας σε πνεύμα καλής πίστης και την αντιμετώπιση του μείζονος ζητήματος των πλημμυρών στη βάση της ενωσιακής νομοθεσίας. Η Ειδική Γραμματεία Υδάτων έχει προτείνει και βρίσκεται υπό διαβούλευση η ανάπτυξη μίας μόνιμης Ελληνο-Βουλγαρικής Τεχνικής Επιτροπής για την προστασία από τις πλημμύρες και τη διαχείριση των υδατικών πόρων για τις 3 λεκάνες απορροής που μοιράζονται μεταξύ Ελλάδος και Βουλγαρίας, με χρηματοδότηση από το Πρόγραμμα Συνεργασίας INTERREG V-A Ελλάδα-Βουλγαρία 2014-2020 και ειδικότερα στο έργο "Integrated actions for joint coordination and responsiveness to flood risks in the Cross Border area".

Η Βουλγαρία έχει διαχωριστεί σε τέσσερις (4) ΠΛΑΠ σύμφωνα με την Οδηγία 2000/60/EK. Από αυτές, το βουλγαρικό τμήμα της διασυνοριακής λεκάνης του Νέστου ανήκει στην ΠΛΑΠ BG4000, με έδρα την πόλη του Blagoevgrad.

14 ΒΙΒΛΙΟΓΡΑΦΙΑ

- Acker, J. G., and G. Leptoukh, 2007. Online Analysis Enhances Use of NASA Earth Science Data, Eos, Trans. AGU, Vol. 88, No. 2 (9 January 2007), pages 14 and 17.
- Alexander D., 2000. Controlling catastrophe. Terra, Hertfordshire
- Balica SF, Wright NG (2009) A network of knowledge on applying an indicator-based methodology for minimizing flood vulnerability. Hydrol Process 23(20):2983-2986
- Balica, S.F., Douben, N., Wright, N.G. (2009). Flood Vulnerability Indices at Varying Spatial Scales, Water Science and Technology Journal, vol. 60, no10, pp. 2571-2580, ISSN 0273 - 1223
- Battad, D. T. (1993). Integration of Geographic Information Systems with Simulation Models from Watershed Erosion Prediction, PhD Dissertation, A&M university, DAI, vol. 54-11B p. 54-68.
- Bohle H.G., 2001. Vulnerability and Criticality: Perspectives from Social Geography. In: IHDP Update 2/2001. Newsletter of the International human dimensions program on global environmental change, pp. 1-7
- Burrough P., McDonnell R. (2000). Principles of GIS, Oxford University Press
- Chase, S. B. (1991). The Integration of Hydrologic simulation Models and Geographic Information Systems, Ph.D. dissertation, University of Rhode Island, DAI, vol 52-08B, p.43-59.
- Chow V. (1959), Open Channel Hydraulics, McGraw - Hill
- Chow, V. T., Maidment, D. R., & Mays, W. (1988). Applied Hydrology. McGraw-Hill.
- DeMers, M. N. (2002), GIS Modeling In Raster, New York: John Wiley and Sons.
- Dingman S. Lawrence, (2002). Physical Hydrology, Upper Saddle River, New Jersey: Prentice-Hall.
- D. Maidment (1992), Handbook of Hydrology, McGraw - Hill
- ESDB v2.0 (2005). European Soil Database (v 2.0), European Soil Bureau Network and the European Commission, EUR 19945 EN.
http://eussoils.jrc.ec.europa.eu/ESDB_Archive/ESDB_Data_Distribution/ESDB_data.html
- Fleckenstein J. (1998). Using GIS to derive velocity fields and travel times to route excess rainfall in a small-scale watershed, Univ. of California
- FLO - Manuals (2012), FLO-2D Software Inc:
- FLO-2D Model Validation
 - FLO-2D PRO Reference Manual
 - GDS Manual PRO
 - Data Input Manual Pro
 - Mapper++ User Guide 2012

- Fuchs S, Kuhlicke C, Meyer V (2011) Editorial for the special issue: vulnerability to natural hazards—the challenge of integration. *Natural Hazards*. doi:10.1007/s11069-011-9825-5 (published online 17th of May 2011)
- Gitas, I, Douros K, Minakou Ch., Silleos G. and Karydas Ch. (2009) Multy-Temporal Soil Erosion Risk Assessment in N. Chalkidiki Using a Modified USLE Raster Model. *EARSeL eProceedings* 8, 1/2009
- HEC-1 Manual 1990
- Hershfield, D. M., 1961. Estimating the probable maximum precipitation, *Proc. ASCE, J. Hydraul. Div.*, 87(HY5), 99-106, 1961
- Hershfield, D. M., 1965. Method for estimating probable maximum precipitation, *J. American Waterworks Association*, 57, 965-972, 1965.
- Hilel, D. (1980). *Fundamentals of soil physics*. London Academic Press
- Huffman G. J., and D. T. Bolvin, 2009. TRMM and Other Data Precipitation Data Set Documentation,
- Karydas Ch., Petriolis M., Manakos I. (2013). Evaluating Alternative Methods of Soil Erodibility Mapping in the Mediterranean Island of Crete. *Agriculture* 2013, 3, p.362-380; doi:10.3390/agriculture3030362
- Koutsoyiannis, D., 1994. A stochastic disaggregation method for design storm and flood synthesis, *Journal of Hydrology*, 156, 193-225, 1994.
- Koutsoyiannis, D., 1999. A probabilistic view of Hershfield's method for estimating probable maximum precipitation, *Water Resources Research*, 35(4), 1313-1322, 1999.
- Koutsoyiannis, D., 2004a. Statistics of extremes and estimation of extreme rainfall, 1, Theoretical investigation, *Hydrological Sciences Journal*, 49(4), 575-590, 2004.
- Koutsoyiannis, D., 2004b. Statistics of extremes and estimation of extreme rainfall, 2, Empirical investigation of long rainfall records, *Hydrological Sciences Journal*, 49(4), 591-610, 2004.
- Koutsoyiannis, D., 2007. A critical review of probability of extreme rainfall: principles and models, *Advances in Urban Flood Management*, edited by R. Ashley, S. Garvin, E. Pasche, A. Vassilopoulos, and C. Zevenbergen, 139-166, Taylor and Francis, London, 2007.
- Koutsoyiannis, D., and G. Baloutsos, 2000. Analysis of a long record of annual maximum rainfall in Athens, Greece, and design rainfall inferences, *Natural Hazards*, 22(1), 31-51, 2000.
- Koutsoyiannis, D., D. Kozonis, and A. Manetas, 1998. A mathematical framework for studying rainfall intensity-duration-frequency relationships, *Journal of Hydrology*, 206(1-2), 118- 135, 1998.
- Laboratory for Atmospheres, NASA Goddard Space Flight Center and Science Systems and Applications, Inc., 2009.
- Lu, L., and J.R. Stedinger, 1992. Variance of 2- and 3- Parameter GEV/PWM Quantile Estimators: Formulas, Confidence Intervals and a Comparison, *J. Hydrol.*, vol. 138, 1992
- Mimikou, M. and Gordios, J. (1989). Predicting the Mean Annual Flood and Flood Quantiles for Ungauged Catchments in Greece. *Hydrological Sciences Journal*, 34, 2, 4:169-184.

- Mimikou, M. and Gordios, J. (1989). Predicting the Mean Annual Flood and Flood Quantiles for Ungauged Catchments in Greece. *Hydrological Sciences Journal*, 34, 2, 4:169-184.
- Natural Resources Conservation Service. (1972). *National Engineering Handbook*. Natural Resources Conservation Service.
- Oikonomou et al [(2013) Floodplain mapping via 1D and quasi 2D numerical models in the valley of Thessaly, Greece, European Geosciences Union General Assembly 2013 Vienna, Austria.
- Panagos P., Ballabio Cr., Borrelli P., Poesen J., Meusburger K., Klik A., Rousseva S., Perčec Tadić M., Michaelides S., Hrabalíková M., Olsen P., Aalto J., Lakatos M., Rymaszewicz A., Dumitrescu A., Beguería S., Alewell Ch. (2015). Rainfall erosivity in Europe. *Science of The Total Environment*. Volume 511, 1 April 2015, p. 801-814
- Panagos P., Borrelli P., Meusburger K. (2015). A New European Slope Length and Steepness Factor (LS-Factor) for Modeling Soil Erosion by Water. *Geosciences 2015*, 5(2), p. 117-126
- Panagos P., Borrelli P., Meusburger K., Alewell Ch., Lugato E., Montanarella L, (2015) Estimating the soil erosion cover-management factor at the European scale *Land Use Policy* Volume 48, November 2015, p. 38-50
- Panagos P., Borrelli P., Poesen J., Ballabio Cr., Lugato E., Meusburger K., Montanarella L., Alewell Ch. (2015) The new assessment of soil loss by water erosion in Europe. *Environmental Science & Policy* Volume 54, December 2015, p. 438-447
- Panagos P., Borrelli P., Meusburger K., van der Zanden E., Poesen J., Alewell Ch. (2015). Modelling the effect of support practices (P-factor) on the reduction of soil erosion by water at European scale. *Environmental Science & Policy*. Volume 51, August 2015, p. 23-34
- Panagos P., Meusburger K., Ballabio Cr., Borrelli P., Alewell Ch. (2015). Soil erodibility in Europe: A high-resolution dataset based on LUCAS. *Science of The Total Environment*. Volumes 479-480, 1 May 2014, p. 189-200
- Papalexiou, S.M., and D. Koutsoyiannis, 2013. Battle of extreme value distributions: A global survey on extreme daily rainfall, *Water Resources Research*, 49(1), 187-201, doi:10.1029/2012WR012557, 2013.
- Part 630 Hydrology National Engineering Handbook, Chapter 7, Hydrologic Soil Groups.
- Part 630 Hydrology National Engineering Handbook, Chapter 8, Land Use and Treatment Classes.
- Part 630 Hydrology National Engineering Handbook, Chapter 9, Hydrologic Soil-Cover Complexes.
- Part 630 Hydrology (2010). *National Engineering Handbook*, USDA, NRCS.
<http://policy.nrcs.usda.gov/viewerFS.aspx?hid=21422>
- Pelling M., 2003. *Vulnerability of Cities*. Natural Disasters and Social Resilience. Earthscan publications, London.
- Scheuer S, Haase D, Meyer V (2010) Exploring multicriteria flood vulnerability by integrating economic, social and ecological dimensions of flood risk and coping capacity: from a starting point view towards an end point view of vulnerability. *Nat Hazards* (Published on 1st December 2010)

- State of California. (2012). Stormwater infiltration relative to hydrologic soil group, compost and vegetation. RS-11 report.
- Stedinger, J.R., R.M. Vogel, and E. Foufoula-Georgiou, 1993. Frequency analysis of extreme events, Chapter 18 in Handbook of Hydrology, edited by D. R. Maidment, McGraw-Hill, 1993.
- USDA-NSCS-CED. (1986). TR-55 - Urban Hydrology for Small Watersheds.
- USDA-NSCS-NEH. (2007). Hydrologic soil groups (part 630)
- Vogel, R.M., and N.M. Fennessey, 1993. L-moment diagrams should replace product moment diagrams, Water Resources Research, 29(6), 1745-1752, 1993.
- Willroth P, Revilla Diez J, Aruntai N (2010) Modelling the economic vulnerability of households in the Phang-Nga Province (Thailand) to natural disasters. Nat Hazards. doi:10.1007/s11069-010-9635-1 (Published online on 9th of October 2010)
- Yan Huang (2005), Appropriate modeling for integrated flood risk assessment, PhD Dissertation, University of Twente.
- Α.Π.Δ.Ε.Β. (1963). Εδαφολογική μελέτη 2ου Αρδευτικού Δικτύου Πεδιάδας Σερρών.
- Α.Π.Δ.Ε.Β. (1966). Εδαφολογική μελέτη Σιδηροκάστρου Σερρών.
- Α.Π.Δ.Ε.Β. (1969). Εδαφολογική μελέτη Ανατολικού Τμήματος V Αρδευτικού Δικτύου Σερρών
- Αθανασιάδης Ν. (1986). Δασική Φυτοκοινωνιολογία, Θεσσαλονίκη 1986.
- Βαχαβιώλος Θ. (2011). Μεθοδολογία Προσδιορισμού Ευάλωτων Περιοχών σε πλημμύρες σύμφωνα με την Οδηγία 2007/60/ΕΚ, Διπλωματική Εργασία ΕΜΠ-Σχολή Πολ. Μηχανικών-Τομέας Υδατικών Πόρων και Περιβάλλοντος.
- Βαχαβιώλος Θ. (2014). «Εκτίμηση εδαφικής διάβρωσης, στερεοαπορροής και αποθέσεων ταμιευτήρα από εμπειρικές μεθόδους με έμφαση στην επίδραση της βροχόπτωσης», Μεταπτυχιακή διατριβή. Εθνικό Μετσόβιο Πολυτεχνείο, ΔΠΜΣ Επιστήμη & Τεχνολογία Υδατικών Πόρων.
- Βελεγράκη, Θ., Πεταλάς, Χ., Τσιχριντζής, Β.Α. (2005). Διαχείριση Υδατικών Πόρων στη Λεκάνη του Κομψάτου, Ολοκληρωμένη Διαχείριση Υδατικών Πόρων, σελ. 129-138, 5ο Εθνικό Συνέδριο της Ελληνικής Επιτροπής Υδατικών Πόρων (ΕΕΔΥΠ) «Ολοκληρωμένη Διαχείριση Υδατικών Πόρων με βάση τη Λεκάνη Απορροής», 6-9 Απριλίου 2005, Ξάνθη.
- Βλάχου, Μ. (2003). Τριτογενής ηφαιστειότητα της Σαμοθράκης και συνδεδεμένα με αυτήν βιομηχανικά ορυκτά (ζεόλιθοι, Κ-άστριοι), Αριστοτέλειο Πανεπιστήμιο Θεσσαλονίκης (ΑΠΘ).
- Βιδάλη Μ. (2013). «Εκτίμηση μοντέλου διάβρωσης και στερεοπαροχής στον ταμιευτήρα του φράγματος Πηνειού Νομού Ηλείας». Μεταπτυχιακή διατριβή, Πανεπιστήμιο Πατρών-Τμήμα Γεωλογίας. ΠΜΣ Γεωεπιστήμες & Περιβάλλον.
- Γαλιούνα, Ε. (2011). Διερεύνηση εμπειρικών σχέσεων για την εκτίμηση των πλημμυρικών αιχμών στην Κύπρο.
- Γεράκης Π.Α., Τσιούρης Σ. και Τσιαούση Β. (2006). Υδατικό καθεστώς και βιωτή υγροτόπων. Προτεινόμενη ελάχιστη στάθμη λιμνών και παροχή ποταμών Μακεδονίας και Θράκης, ΕΚΒΥ.

- Γεράκης Π., Τσιούρης Σ. Και Τσιαούση Β., (2007), Υδατικό καθεστώς και βιωτή υγροτόπων – Προτεινόμενη ελάχιστη στάθμη λιμνών και παροχή ποταμών Μακεδονίας και Θράκης, Μουσείο Γουλανδρή Φυσικής Ιστορίας.
- Γεωλογικοί Χάρτες ΙΓΜΕ, κλίμακας 1:50.000
- Δαούλας. Ε. (1991). Οριστική Μελέτη Αντιπλημμυρικών – Αποστραγγιστικών και Αγροτικών οδικών έργων ανατολικά της λίμνης Βιστωνίδας, Ευάγγελος Δαούλας & ΣΙΑ - Ετερόρρυθμος Μελετητική Εταιρεία.
- Δ.Ε.Η. ΑΕ (2014), Εκπόνηση συνολικής μελέτης προσδιορισμού των ορίων κατάκλυσης (οριοθέτησης) της κοίτης του ποταμού Νέστου, κατάντη του φράγματος Πλατανόβρυσης και μέχρι τις εκβολές (Δέλτα του ποταμού), για διάφορες τιμές πλημμυρικών παροχών και των επιπτώσεων διόδου πλημμυρικού κύματος από αστοχία των φραγμάτων του ποταμού Νέστου, στα διοικητικά όρια των Νομών Δράμας, Καβάλας, Ξάνθης.
- Δελημάνη Π. και Ξειδάκης Γ., (2004), Γεωμορφολογικές μεταβολές των ακτών της λίμνης Βιστωνίδας τα τελευταία 170 χρόνια, Πρακτικά 10ου Διεθνούς Συνεδρίου Ελληνικής Γεωλογικής Εταιρείας, Θεσσαλονίκη, σελ 988-997
- Διαμαντής Ι., (1985). Υδρογεωλογική μελέτη λεκάνης λίμνης Βιστωνίδας, μελέτη υδροφόρων οριζόντων μέσα σε ένα ευρύ ετερογενές πεδίο», Διδακτορική διατριβή, ΔΠΘ-Τμήμα Πολιτικών Μηχανικών.
- Διαμαντής Ι., Τζεβελάκης Θ. και Γεωργιάδης Π. (1994). Υδρογεωλογική συμπεριφορά των σχηματισμών της Νήσου Θάσου. Προβλήματα στην εκμετάλλευση του υδάτινου δυναμικού», Πρακτικά 7ου Επιστημονικού Συνεδρίου. Δελτίο Ελληνικής Γεωλογικής Εταιρείας, τομ. XXX/4, σελ. 173-182.
- Εξάρχου Νικολόπουλος Μπενσασσών Σύμβουλοι Μηχανικοί ΕΠΕ. (2006). Τεχνική Έκθεση για τον π. Έβρο». Έργο Παροχής Υπηρεσιών Τεχνικού Συμβούλου για θέματα αντιπλημμυρικών έργων του Προγράμματος Δημοσίων Επενδύσεων (ΠΔΕ), ΥΠΕΧΩΔΕ-Δ7.
- Εποπτεία Σερρών. (1969). Εδαφολογική μελέτη Μεγαλοχωρίου Σερρών.
- ΕΤΜΕ: Πέππας & Συνεργάτες Ε.Ε., Γραφείο Μαχαίρα Α.Ε., Ε.Μ.Π. – Τομέας Υδατικών Πόρων και Περιβάλλοντος, Εθνικό Αστεροσκοπείο Αθηνών – Ινστιτούτο Ερευνών Περιβάλλοντος και Βιώσιμης Ανάπτυξης, (2013). ΔΕΥΚΑΛΙΩΝ - Εκτίμηση πλημμυρικών ροών στην Ελλάδα σε συνθήκες υδροκλιματικής μεταβλητότητας: Ανάπτυξη φυσικά εδραιωμένου εννοιολογικού – πιθανοτικού πλαισίου και υπολογιστικών εργαλείων», Ενότητα Εργασίας 3: Ανάπτυξη φυσικά εδραιωμένων εργαλείων υδρολογίας πλημμυρών, Παραδοτέο Π3.3: Τεχνική έκθεση περιγραφής περιοχικών σχέσεων εκτίμησης χαρακτηριστικών υδρολογικών μεγεθών.
- Ε.Γ.Υ. (2014), Προκαταρκτική αξιολόγηση κινδύνων πλημμύρας από τη θάλασσα και εκτίμηση της πιθανής ανύψωσης της στάθμης της θάλασσας για την αξιολόγηση της επικινδυνότητάς τους.
- Ε.Γ.Υ. (2015), Σχέδιο διαχείρισης κινδύνων πλημμύρας λεκάνης απορροής Έβρου, Στάδιο ΙΙ, Κατάρτιση χαρτών επικινδυνότητας πλημμύρας και χαρτών κινδύνων πλημμύρας – Έκδοση 2.

- Εθνικό Μετσόβιο Πολυτεχνείο (ΕΜΠ) – Ερευνητική Ομάδα ΙΤΙΑ, 2010. Θεωρητική τεκμηρίωση για το λογισμικό ΥΔΡΟΓΝΩΜΩΝ έκδοση 4.0.1. ΕΜΠ – Σχολή Πολιτικών Μηχανικών, Τομέας Υδατικών Πόρων και Περιβάλλοντος, Ερευνητική Ομάδα «ΙΤΙΑ», Ιούνιος 2010.
- Ε.Κ., Γενική Γραμματεία Περιβάλλοντος (2000). ΟΔΗΓΙΑ 2000/60/ΕΚ του Ευρωπαϊκού Κοινοβουλίου και του Συμβουλίου της 23ης Οκτωβρίου 2000 για τη θέσπιση πλαισίου κοινοτικής δράσης στον τομέα της πολιτικής των υδάτων (Φ.Ε.Κ1 327, 22/12/2000).
- Ελληνική Επιτροπή Μεγάλων Φραγμάτων (2013). Μητρώο Μεγάλων Ελληνικών Φραγμάτων.
- Ι. Ε. Β. Θ. (1985). Εδαφολογική μελέτη Κερκίνης Σερρών.
- Ι. Ε. Θ. (1984). Εδαφολογική μελέτη Μαυροθαλάσσης-Τραγύλου Σερρών.
- Καμπράγκου Ε. (2006). Ολοκληρωμένη διαχείριση των υδατικών πόρων. Εφαρμογή του πίνακα ισορροπημένης στοχοθεσίας στη λεκάνη απορροής του Νέστου», Διδακτορική διατριβή, Αριστοτέλειο Πανεπιστήμιο Θεσσαλονίκης (ΑΠΘ).
- Καμπράγκου Ε., (2006). Ολοκληρωμένη διαχείριση των υδατικών πόρων. Εφαρμογή του πίνακα ισορροπημένης στοχοθεσίας στη λεκάνη απορροής του Νέστου».
- Κασάπη Κ.Α., Αγγελάκου Γ., Κανλή Α., Πατσιά Α., Αλμπανάκης Κ., Κοτζαγεωργής Γ. Γεωργιάδης. (2009). Καθορισμός τύπων επιφανειακών υδάτων σύμφωνα με την Οδηγία 2000/60 ΕΚ – Εφαρμογή με τη χρήση Γ.Σ.Π. στο Ελληνικό τμήμα της λεκάνης απορροής του Νέστου ποταμού», Δελτίο Ελληνικής Γεωλογικής Εταιρίας τομ. XXXVII.
- Κοζάνης Σ. και Ι. Βαζίμας, 2007. ΥΔΡΟΓΝΩΜΩΝ έκδοση 3.0. Διαχείριση και Επεξεργασία Υδρολογικών Δεδομένων, Οδηγίες Χρήσης. © 2007 NAMA Σύμβουλοι Μηχανικοί & Μελετητές Α.Ε.
- Κ/Ξία Συμβούλου Διαχείρισης Κινδύνων Πλημμύρας (2015). Σημείωμα για την εκτίμηση του αριθμού καμπύλης απορροής CN με την μεθοδολογία SCS.
- Κ/Ξία Συμβούλου Διαχείρισης Κινδύνων Πλημμύρας (2015). Σημείωμα για την κατάρτιση των μοναδιαίων και πλημμυρικών υδρογραφημάτων.
- Κουτσογιάννης Δ. (1986) «Υδρολογία και ποσοτικές εκτιμήσεις φερτών υλικών» Πρακτικά σεμιναρίου έργων εγγείων βελτιώσεων, Αθήνα, σς. 174–188, Πανελλήνιος Σύλλογος Διπλωματούχων Αγρονόμων-Τοπογράφων Μηχανικών
- Κουτσογιάννης, Δ., 1997. Στατιστική Υδρολογία, Έκδοση 4, 312 σελίδες, Εθνικό Μετσόβιο Πολυτεχνείο, Αθήνα, 1997.
- Κουτσογιάννης, Δ., και Θ. Ξανθόπουλος, 1999. Τεχνική Υδρολογία, Έκδοση 3, 418 σελίδες, Εθνικό Μετσόβιο Πολυτεχνείο, Αθήνα, 1999.
- Κουτσογιάννης, Δ. (2010). Υδρολογική μελέτη ισχυρών βροχοπτώσεων στη λεκάνη του Κηφισού. Αθήνα.
- Κουτσογιάννης, Δ. (2011). Σχεδιασμός Αστικών Δικτύων Αποχέτευσης. Εθνικό Μετσόβιο Πολυτεχνείο, Αθήνα.
- Κουτσογιάννης, Δ., Ευστρατιάδης, Α., Μαμάσης, Ν., Δημητριάδης, Π., & Μαχαίρας, Α. (2013). ΔΕΥΚΑΛΙΩΝ -Εκτίμηση πλημμυρικών ροών στην Ελλάδα σε συνθήκες υδροκλιματικής

- μεταβλητότητας: Ανάπτυξη φυσικά εδραιωμένου εννοιολογικού-πιθανοτικού πλαισίου και υπολογιστικών εργαλείων.
- Κόγια Φ., Κονιδάρης Α., Αγγελίδης Π. (2005), Διείδυση Θάλασσας στη Λιμνοθάλασσα Βιστωνίδα και η Περιβαλλοντική Σημασία της, 5ο Εθνικό Συνέδριο της ΕΕΔΥΠ, Ξάνθη, σελ.321-327.
- Κ.Υ.Ε.Β. (1986). Εδαφολογική μελέτη Δυτικού Τμήματος V Αρδευτικού Δικτύου Σερρών.
- Κ.Υ.Ε.Β. (1987). Εδαφολογική μελέτη Κεντρικού Τμήματος V Αρδευτικού Δικτύου Σερρών.
- Κωνσταντινίδης Δ. (1985). Υδρολογική Μελέτη (Εφαρμογής) Αντιπλημμυρικών Έργων Λεκάνης Βοιωτικού Κηφισού.
- Λέρης, Γ. (2008). Αντιμετώπιση Πλημμυρών στα Φράγματα της ΔΕΗ Α.Ε. στους ποταμούς Αχελώο, Άραχθο & Νέστο. 1ο Πανελλήνιο Συνέδριο Μεγάλων Φραγμάτων με Διεθνή Συμμετοχή και Έκθεση Υλικών, ΤΕΕ, 13-15/11/2008, Λάρισα.
- Λυκούδη Ε. και Ζάρρης Δ. «Πρόβλεψη περιοχών υψηλού κινδύνου εδαφικής διάβρωσης στη νήσο Κεφαλληνία με χρήση της Παγκόσμιας Εξίσωσης Εδαφικής Απώλειας. Πρακτικά του 6ου Πανελληνίου Συνεδρίου της Ελληνικής Γεωγραφικής Εταιρείας, Θεσσαλονίκη, 3-6 Οκτωβρίου, ΤΟΜΟΣ II, σσ. 412-419.
- Μαρής Φ. (2012), Ολοκληρωμένη διαχείριση υδατικών πόρων – 4ος τόμος, Τμήμα Δασοπονίας και Διαχείρισης Περιβάλλοντος και Φυσικών Πόρων Α.Π.Θ.
- Μάρης Φ. «Υδρολογία Φυσικού Περιβάλλοντος – Διάβρωση εδαφών». Δημοκρίτειο Πανεπιστήμιο Θράκης. Τμήμα Δασολογίας & Διαχείρισης Περιβάλλοντος & Φυσικών Πόρων
- Μαυραποστόλου Σ. (2012). Η διερεύνηση των Μετεωρολογικών Παραμέτρων και η προσέγγιση του Υδρολογικού Ισοζυγίου στην ευρύτερη περιοχή της λεκάνης του ποταμού Κόσυνθου, στον Νομό της Ξάνθης, Διπλωματική Εργασία, Πανεπιστήμιο Πατρών-Τμήμα Γεωλογίας.
- Μαυρομάτης Γ. (1980). Το βιοκλίμα της Ελλάδος. Σχέσεις Κλίματος και Φυσικής Βλαστήσεως», Ι.Δ.Ε. τομ. Ι.
- Μεϊμάρης, Α. (1962). Εδαφολογική μελέτη Πεδιάδας Σερρών.
- Μιμίκου Μ., Μπαλτάς Ε. (2012) Τεχνική Υδρολογία, Εκδόσεις Παπασωτηρίου
- Μπότσογλου. Π. (1998). Εδαφολογική μελέτη Υψηλής Ζώνης Σιδηροκάστρου Σερρών.
- Μυλόπουλος Ι., Κολοκυθά Ε., Παπαχρήστου Ε., Νταρακάς Ε. (2003). Ολοκληρωμένη Διαχείριση Υδατικών Πόρων στη Διακρατική Λεκάνη του ποταμού Νέστου», Τμήμα Πολιτικών Μηχανικών Α.Π.Θ, Τομέας Υδραυλικής και Τεχνικής Περιβάλλοντος, Heleco 2003, Πρακτικά Συνεδρίου.
- Μυρωνίδης Δ. (2012). «Αποτίμηση του κινδύνου διάβρωσης των εδαφών της Ελλάδας ως εργαλείο για τη διαχείριση των λεκανών απορροής» ΓΕΩΓΡΑΦΙΕΣ, Νο 19, 2012, σς. 59-69
- Νάκος, Γ. (1977). Συμβολή εις την μελέτη των δασικών εδαφών της Ελλάδος: φυσικές, χημικές και βιολογικές ιδιότητες. Υπουργείο Γεωργίας
- Νάκος Γ. (1985). Χαρτογράφηση και αξιολόγηση Δασικών Εδαφών και Γαιών. Πρακτικά Α' Επιστημονικής Συνάντησης Ελληνικής Εδαφολογικής Εταιρείας, «Αξιοποίηση Εδαφικών Πόρων

- της Χώρας: Προβληματισμός και Προτεραιότητες» Γεωτεχνικά, Επιστημονικό Δελτίο ΓΕΩΤΕΕ, Ειδική Έκδοση.
- Ντάφης Σ. (1972). Δασική Φυτοκοινωνιολογία». Θεσ/νίκη 1972
- ΟΠΕΚΕΠΕ, (2015). Στοιχεία της βάσης γεωπληροφοριακών εδαφολογικών δεδομένων
- Παπάζογλου Π. (2009). «Εκτίμηση του βαθμού διάβρωσης στη λεκάνη του Ανθεμούντα». Δράση 3 του έργου LIFE07/ENV/GR/000278 - Soil Sustainability.
- Παπαμίχος Ν. (1985). Δασικά Εδάφη, Σχηματισμός, Ιδιότητες, Συμπεριφορά, Αριστοτέλειο Πανεπιστήμιο Θεσσαλονίκης, Θεσσαλονίκη.
- Παπαμίχου Ν. (1990). Δασικά εδάφη.
- Περιφέρεια Α.Μ.Θ. (2009). Μελέτη καταγραφής των θρεπτικών στοιχείων, των βαρέων μετάλλων και των υδροδυναμικών ιδιοτήτων των εδαφών για την ορθολογική χρήση λιπασμάτων και νερού, και παραγωγή προϊόντων ασφαλείας.
- Πιστρίκα, Α., 2010. Εκτίμηση άμεσης πλημμυρικής ζημιάς σε δομημένο περιβάλλον. Διδακτορική Διατριβή, ΕΜΠ, Μάρτιος 2010.
- Συλλαίος Ν. και Μπίλας Γ. (2007). «Χαρτογράφηση γεωργικών εδαφών με τη χρήση σύγχρονων μεθόδων Γεωγραφικών Συστημάτων Πληροφοριών και Τηλεπισκόπησης» Αριστοτέλειο Πανεπιστήμιο Θεσσαλονίκης (ΑΠΘ). Γεωπονική Σχολή.
- Τσακίρης, Γ. Διαχείριση πλημμυρικής διακινδύνευσης, ΕΜΠ. http://naturalhazards.ntua.gr/files/ppt_2010.4.23_Flood_risk_management%20tsakiris.pdf
- Τσιντάρης, Α., και Φ. Μάρης, 2011. Αξιολόγηση των ορεινών υδρονομικών έργων του χειμάρρου Ελαιώνα Σερρών με την εφαρμογή υδρολογικών μοντέλων και γεωγραφικών συστημάτων πληροφοριών, Υδροτεχνικά, Τόμος 20, 2011.
- Τσουκαλάς Ι. (2012). Βελτιστοποίηση υδροσυστήματος με τη χρήση εξελεγκτικών αλγόριθμων: η περίπτωση του Νέστου. Εθνικό Μετσόβιο Πολυτεχνείο, Αθήνα.
- ΥΔΕ -Αβραμόπουλος (1975). Εδαφολογική μελέτη πεδιάδας Σερρών.)
- ΥΠΑΝ (2006). Ανάπτυξη συστημάτων και εργαλείων διαχείρισης υδατικών πόρων υδατικών διαμερισμάτων Δυτικής Μακεδονίας, Κεντρικής Μακεδονίας, Ανατολικής Μακεδονίας και Θράκης. ΠΑ06 Τεύχος Υδατικά Ισοζύγια.
- ΥΠΑΝ (2008). Ανάπτυξη συστημάτων και εργαλείων διαχείρισης υδατικών πόρων Υδατικών Διαμερισμάτων Δυτικής Μακεδονίας, Κεντρικής Μακεδονίας, Ανατολικής Μακεδονίας & Θράκης (Ανάδοχος: ENM - Σύμβουλοι Μηχανικοί ΕΠΕ).
- ΥΠΕΚΑ, ΕΓΥ (2012). Προκαταρκτική αξιολόγηση κινδύνων πλημμύρας, στα πλαίσια του έργου "Τεχνικός Σύμβουλος υποστήριξης και υποβοήθησης της Ειδικής Γραμματείας Υδάτων στην εφαρμογή της Οδηγίας 2007/60/ΕΚ για την αξιολόγηση και τη διαχείριση των κινδύνων πλημμύρας". Ειδική Γραμματεία Υδάτων, ΥΠΕΚΑ (Ανάδοχος Κ/Ξ Συμβούλου Διαχείρισης Κινδύνων Πλημμύρας).
- ΥΠΕΚΑ, ΕΓΥ (2013). Σχέδιο Διαχείρισης Λεκανών Απορροής Ποταμών του Υδατικού Διαμερίσματος Θράκης, σύμφωνα με τις προδιαγραφές της Οδηγίας 2000/60/ΕΚ, κατ' εφαρμογή του Ν.

- 3199/2003 και του ΠΔ 51/2007. Ειδική Γραμματεία Υδάτων, ΥΠΕΚΑ (Ανάδοχος: Κ/Ξ Σχεδίων Διαχείρισης ΥΔ Ανατολικής Μακεδονίας και Θράκης).
- ΥΠΕΚΑ, ΕΓΥ (2013). Σχέδιο Διαχείρισης Λεκανών Απορροής Ποταμών του Υδατικού Διαμερίσματος Θράκης, σύμφωνα με τις προδιαγραφές της Οδηγίας 2000/60/ΕΚ, κατ' εφαρμογή του Ν. 3199/2003 και του ΠΔ 51/2007. Ενδιάμεση Φάση 1 – Τεύχος 2 Υδατικό Διαμέρισμα Θράκης (GR12) «Επικαιροποίηση και Συμπλήρωση του Μητρώου Προστατευόμενων Περιοχών». Ειδική Γραμματεία Υδάτων, ΥΠΕΚΑ (Ανάδοχος: Κ/Ξ Σχεδίων Διαχείρισης ΥΔ Ανατολικής Μακεδονίας και Θράκης).
- ΥΠΕΚΑ, ΕΓΥ (2013). Σχέδιο Διαχείρισης Λεκανών Απορροής Ποταμών του Υδατικού Διαμερίσματος Θράκης, σύμφωνα με τις προδιαγραφές της Οδηγίας 2000/60/ΕΚ, κατ' εφαρμογή του Ν. 3199/2003 και του ΠΔ 51/2007. Ενδιάμεση Φάση 1 – Τεύχος 5 Υδατικό Διαμέρισμα Θράκης (GR12) «Χαρακτηρισμός και τυπολογία επιφανειακών υδατικών συστημάτων και αρχικός και περαιτέρω χαρακτηρισμός των υπόγειων υδατικών συστημάτων». Ειδική Γραμματεία Υδάτων, ΥΠΕΚΑ (Ανάδοχος: Κ/Ξ Σχεδίων Διαχείρισης ΥΔ Ανατολικής Μακεδονίας και Θράκης).
- ΥΠΕΚΑ, ΕΓΥ (2013). Σχέδιο Διαχείρισης Λεκανών Απορροής Ποταμών του Υδατικού Διαμερίσματος Θράκης, σύμφωνα με τις προδιαγραφές της Οδηγίας 2000/60/ΕΚ, κατ' εφαρμογή του Ν. 3199/2003 και του ΠΔ 51/2007. Ενδιάμεση Φάση 1 – Τεύχος 7 Υδατικό Διαμέρισμα Θράκης (GR12) «Οριστικός Προσδιορισμός των Ιδιαίτερος Τροποποιημένων (ΙΤΥΣ) και Τεχνητών (ΤΥΣ) Υδατικών Συστημάτων». Ειδική Γραμματεία Υδάτων, ΥΠΕΚΑ (Ανάδοχος: Κ/Ξ Σχεδίων Διαχείρισης ΥΔ Ανατολικής Μακεδονίας και Θράκης).
- ΥΠΕΚΑ, ΕΓΥ (2013). Σχέδιο Διαχείρισης Λεκανών Απορροής Ποταμών του Υδατικού Διαμερίσματος Θράκης, σύμφωνα με τις προδιαγραφές της Οδηγίας 2000/60/ΕΚ, κατ' εφαρμογή του Ν. 3199/2003 και του ΠΔ 51/2007. Ενδιάμεση Φάση 1 – Τεύχος 8 Υδατικό Διαμέρισμα Θράκης (GR12) «Ανάλυση ανθρωπογενών πιέσεων και των επιπτώσεών τους στα επιφανειακά και υπόγεια υδατικά συστήματα». Ειδική Γραμματεία Υδάτων, ΥΠΕΚΑ (Ανάδοχος: Κ/Ξ Σχεδίων Διαχείρισης ΥΔ Ανατολικής Μακεδονίας και Θράκης).
- ΥΠΕΚΑ, ΕΓΥ (2013). Σχέδιο Διαχείρισης Λεκανών Απορροής Ποταμών του Υδατικού Διαμερίσματος Θράκης, σύμφωνα με τις προδιαγραφές της Οδηγίας 2000/60/ΕΚ, κατ' εφαρμογή του Ν. 3199/2003 και του ΠΔ 51/2007. Ενδιάμεση Φάση 1 – Τεύχος 12 Υδατικό Διαμέρισμα Θράκης (GR12) «Κατάλογος προγραμματισμένων και νέων έργων και δραστηριοτήτων/τροποποιήσεων». Ειδική Γραμματεία Υδάτων, ΥΠΕΚΑ (Ανάδοχος: Κ/Ξ Σχεδίων Διαχείρισης ΥΔ Ανατολικής Μακεδονίας και Θράκης).
- ΥΠΕΚΑ, ΕΓΥ (2013). Σχέδιο Διαχείρισης Λεκανών Απορροής Ποταμών του Υδατικού Διαμερίσματος Θράκης, σύμφωνα με τις προδιαγραφές της Οδηγίας 2000/60/ΕΚ, κατ' εφαρμογή του Ν. 3199/2003 και του ΠΔ 51/2007. Ενδιάμεση Φάση 1 – Τεύχος 14 Υδατικό Διαμέρισμα Θράκης (GR12) «Έκθεση Εφαρμογής της Οδηγίας 2006/118/ΕΚ “Σχετικά με την προστασία των υπογείων υδάτων από τη ρύπανση και την υποβάθμιση” και της ΚΥΑ 39626/2208/Ε130/2009». Ειδική Γραμματεία Υδάτων, ΥΠΕΚΑ (Ανάδοχος: Κ/Ξ Σχεδίων Διαχείρισης ΥΔ Ανατολικής Μακεδονίας και Θράκης).
- ΥΠΕΚΑ, ΕΓΥ (2013). Σχέδιο Διαχείρισης Λεκανών Απορροής Ποταμών του Υδατικού Διαμερίσματος Θράκης, σύμφωνα με τις προδιαγραφές της Οδηγίας 2000/60/ΕΚ, κατ' εφαρμογή του Ν.

- 3199/2003 και του ΠΔ 51/2007. Ενδιάμεση Φάση 2 Υδατικό Διαμέρισμα Θράκης (GR12) «Σχέδιο Διαχείρισης του Υδατικού Διαμερίσματος 12 Θράκης». Ειδική Γραμματεία Υδάτων, ΥΠΕΚΑ (Ανάδοχος: Κ/Ξ Σχεδίων Διαχείρισης ΥΔ Ανατολικής Μακεδονίας και Θράκης).
- ΥΠΕΚΑ, ΕΓΥ (2013). Σχέδιο Διαχείρισης Λεκανών Απορροής Ποταμών του Υδατικού Διαμερίσματος Θράκης, σύμφωνα με τις προδιαγραφές της Οδηγίας 2000/60/ΕΚ, κατ' εφαρμογή του Ν. 3199/2003 και του ΠΔ 51/2007. Ενδιάμεση Φάση 2 Υδατικό Διαμέρισμα Θράκης (GR12) «Στρατηγική Μελέτη Περιβαλλοντικών Επιπτώσεων». Ειδική Γραμματεία Υδάτων, ΥΠΕΚΑ (Ανάδοχος: Κ/Ξ Σχεδίων Διαχείρισης ΥΔ Ανατολικής Μακεδονίας και Θράκης).
- ΥΠΕΝ, ΕΓΥ (2017). 1^η Αναθεώρηση Σχεδίου Διαχείρισης Λεκανών Απορροής Ποταμών Υδατικού Διαμερίσματος Θράκης (EL12).
- ΥΠΕΝ, ΕΓΥ (2018). Σχέδιο Διαχείρισης Κινδύνων Πλημμύρας της Λ.Α. π. Έβρου – Εφαρμογή της Οδηγίας 2007/60/ΕΚ (Ανάδοχος: Ζ&Α – Π. Αντωναρόπουλος και Συνεργάτες Α.Μ.Ε., Παναγιώτα-Στυλιανή Καϊμάκη, Παρασκευή Τσιτούρα, Γεώργιος Παπαγεωργίου)
- ΥΠΕΧΩΔΕ (2002), Οδηγίες μελετών Οδικών Έργων (ΟΜΟΕ) – Τεύχος 12 Αποχέτευση – Στράγγιση – Υδραυλικά Έργα Οδών
- ΦΕΚ 160/26.07.1988: Έγκριση Πρακτικού της Ελληνο-Βουλγαρικής Επιτροπής για τον Νέστο.
- ΦΕΚ 98/4.06.1996: Κύρωση Συμφωνίας μεταξύ της Κυβέρνησης της Ελληνικής Δημοκρατίας της Βουλγαρίας για τα ύδατα του ποταμού Νέστου.
- ΦΕΚ 285/05.03.2004: Έγκριση πολεοδομικών σταθεροτύπων και ανώτατα όρια πυκνοτήτων που εφαρμόζονται κατά την εκπόνηση των γενικών πολεοδομικών σχεδίων, των σχεδίων χωρικής και οικιστικής οργάνωσης "ανοικτής πόλης" και των πολεοδομικών μελετών.
- ΦΕΚ 3155/12.12.2013: Έγκριση τροποποίησης Ειδικού Πλαισίου Χωροταξικού Σχεδιασμού και Αειφόρου Ανάπτυξης για τον Τουρισμό και της Στρατηγικής Μελέτης Περιβαλλοντικών Επιπτώσεων αυτού
- ΦΕΚ Β 1108/21.07.2010: «Αξιολόγηση και διαχείριση των κινδύνων πλημμύρας, σε συμμόρφωση με τις διατάξεις της οδηγίας 2007/60/ ΕΚ «για την αξιολόγηση και τη διαχείριση των κινδύνων πλημμύρας», του Ευρωπαϊκού Κοινοβουλίου και του Συμβουλίου της 23ης Οκτωβρίου 2007».
- ΦΕΚ 2140/Β/22.06.2017: «Τροποποίηση της υπ' αριθ. 31822/1542/2010 κοινής υπουργικής απόφασης (Β' 1108)»
- ΦΕΚ Α 54/8.03.2007: «Καθορισμός μέτρων και διαδικασιών για την ολοκληρωμένη προστασία και διαχείριση των υδάτων σε συμμόρφωση με τις διατάξεις της Οδηγίας 2000/60/ΕΚ «για τη θέσπιση πλαισίου κοινοτικής δράσης στον τομέα της πολιτικής των υδάτων» του Ευρωπαϊκού Κοινοβουλίου και του Συμβουλίου της 23ης Οκτωβρίου 2000».
- ΦΕΚ Β 438/3.07.1986: «Απαιτούμενη ποιότητα επιφανειακών νερών που προορίζονται για: «πόσιμα», «κολύμβηση», «διαβίωση ψαριών σε γλυκά νερά» και «καλλιέργεια και αλιεία οστρακοειδών» μέθοδοι μέτρησης, συχνότητα δειγματοληψίας και ανάλυση των επιφανειακών νερών που προορίζονται για πόσιμα σε συμμόρφωση με τις οδηγίες του Συμβουλίου Ευρωπαϊκών Κοινοτήτων 75/440/ΕΟΚ, 76/160/ΕΟΚ, 78/659/ΕΟΚ, 79/923/ΕΟΚ και 79/869/ΕΟΚ».
- ΦΕΚ Β 192/14.03.1997: «Μέτρα και όροι για τη προστασία αστικών λυμάτων».

- ΦΕΚ Β 1289/28.12.1998: «Καθορισμός μέτρων και διαδικασιών για τη διατήρηση των φυσικών οικοτόπων (ενδιαιτημάτων) καθώς και της άγριας πανίδας και χλωρίδας».
- ΦΕΚ Α 176/29.08.2014: «Οργανισμός του Υπουργείου Υποδομών, Μεταφορών και Δικτύων».
- ΦΕΚ Α 174/28.08.2014: «Οργανισμός Υπουργείου Αγροτικής Ανάπτυξης και Τροφίμων».
- ΦΕΚ Α 74/12.04.2001: «Κύρωση της τροποποίησης του άρθρου XXI της Σύμβασης περί Διεθνούς Υδρογραφικού Οργανισμού».
- ΦΕΚ Α 167/28.08.2014: «Οργανισμός Υπουργείου Περιβάλλοντος, Ενέργειας και Κλιματικής Αλλαγής».
- ΦΕΚ Α 235/27.12.2010: «Οργανισμός της Αποκεντρωμένης Διοίκησης Μακεδονίας - Θράκης».
- ΦΕΚ Α 237/27.12.2010: «Οργανισμός της Περιφέρειας Ανατολικής Μακεδονίας και Θράκης».
- ΦΕΚ Β 1383/02.09.2010: «Καθορισμός των Λεκανών Απορροής Ποταμών της χώρας και ορισμού των αρμόδιων Περιφερειών για τη διαχείριση και προστασία τους».
- ΦΕΚ Β 1572/28.09.2010: «Διόρθωση σφάλματος στην υπ' αριθμ. οικ. 706/16.07.10 απόφαση της Εθνικής Επιτροπής Υδάτων που δημοσιεύθηκε στο ΦΕΚ 1383/Β'/02.09.2010».
- ΦΕΚ Α 60/31.03.2011: «Διατήρηση της βιοποικιλότητας και άλλες διατάξεις».
- ΦΕΚ Α 160/16.10.1986: «Για την προστασία του περιβάλλοντος».
- ΦΕΚ Α.Α.Π. 229/19.06.2012: «Έγκριση καταλόγου μικρών νησιωτικών υγροτόπων και καθορισμός όρων και περιορισμών για την προστασία και ανάδειξη των μικρών παράκτιων υγροτόπων που περιλαμβάνονται σε αυτόν».
- ΦΕΚ Α 280/09.12.2003: «Προστασία και διαχείριση των υδάτων – Εναρμόνιση με την οδηγία 2000/60/εκ του Ευρωπαϊκού Κοινοβουλίου και του Συμβουλίου της 23ης Οκτωβρίου 2000 (Φ.Ε.Κ L 327, 22/12/2000)».
- ΦΕΚ Α 148/04.07.1996: «Σύμβαση για την προστασία και τη χρήση των διασυνοριακών υδάτων και των διεθνών λιμνών».
- ΦΕΚ Α 159/20.09.2010: «Κύρωση της Σύμβασης για το δίκαιο των χρήσεων των διεθνών υδατορευμάτων πλην εκείνων που αφορούν την ναυσιπλοΐα».
- ΦΕΚ Α 193/4.11.1964: «Συμφωνία συνεργασίας για την χρησιμοποίηση των υδάτων που απορρέουν από τα εδάφη των δύο χωρών (Βουλγαρίας – Ελλάδας)».
- ΦΕΚ Α 160/25.06.1976: «Συμφωνία μεταξύ Ελλάδας και Βουλγαρίας σχετικά με το σχηματισμό μιας Ελληνοβουλγαρικής επιτροπής για τη συνεργασία στον τομέα της ηλεκτρικής ενέργειας και τη χρήση των υδάτων των κοινών ποταμών».
- ΦΕΚ Α 143/30.10.1990: «Πρωτόκολλο για την Ελληνοβουλγαρική τεχνική ομάδα εργασίας για το περιβάλλον».
- ΦΕΚ Α 161/30.10.1991: «Πρωτόκολλο της συνεδρίασης της μικτής Ελληνοβουλγαρικής επιτροπής εμπειρογνομόνων για προετοιμασία κοινής πρότασης στην ΕΕ για την παρακολούθηση και τον έλεγχο του ύδατος (ποιότητα και ποσότητα) των διασυνοριακών ποταμών Έβρου, Νέστου και Στρυμόνα».

- ΦΕΚ Α 160/26.07.1988: «Έγκριση Πρακτικού της Ελληνο-Βουλγαρικής Επιτροπής για τον Νέστο».
- ΦΕΚ Α 56/15.04.2010 Ανακαθορισμός των αρμοδιοτήτων των Υπουργείων και τροποποιήσεις του π.δ. 189/2009.
- ΦΕΚ Β 1695/02.12.2005: Οργάνωση της Κεντρικής Υπηρεσίας Υδάτων του Υπουργείου Περιβάλλοντος, Χωροταξίας και Δημοσίων Έργων
- ΦΕΚ Β. 183/25.02.2010 «Τροποποίηση της υπ' αριθμ. 49139/24-11-2005 κοινής υπουργικής απόφασης «Οργάνωση της Κεντρικής Υπηρεσίας Υδάτων του Υπουργείου Περιβάλλοντος, Χωροταξίας και Δημοσίων Έργων»
- ΦΕΚ Β. 679/22.03.2013: «Οργάνωση της Ειδικής Γραμματείας Υδάτων του Υπουργείου Περιβάλλοντος, Ενέργειας και Κλιματικής Αλλαγής».
- ΦΕΚ Β. 1688/01.12.2005: «Διάρθρωση της Διεύθυνσης Υδάτων της Περιφέρειας».
- ΦΕΚ Α. 213/07.10.2009: «Σύσταση Υπουργείου Προστασίας του Πολίτη και καθορισμός των αρμοδιοτήτων του.».
- ΦΕΚ Α. 212/11.10.1995: «Οργάνωση πολιτικής προστασίας και άλλες διατάξεις».
- ΦΕΚ Α. 20/27.01.2015: «Σύσταση και μετονομασία Υπουργείων, μεταφορά της Γενικής Γραμματείας Κοινωνικών Ασφαλίσεων.».
- ΦΕΚ Α. 107/03.06.2004: «Οργανισμός Γενικής Γραμματείας Πολιτικής Προστασίας».
- ΦΕΚ Α. 102/01.05.2002: «Αναβάθμιση της πολιτικής προστασίας και λοιπές διατάξεις».
- ΦΕΚ Α. 73/24.03.2014: «Αναδιοργάνωση της Ελληνικής Αστυνομίας, του Πυροσβεστικού Σώματος και της Γενικής Γραμματείας Πολιτικής Προστασίας, αναβάθμιση Υπηρεσιών του Υπουργείου Δημόσιας Τάξης και Προστασίας του Πολίτη και ρύθμιση λοιπών θεμάτων αρμοδιότητας Υπουργείου Δημόσιας Τάξης και Προστασίας του Πολίτη και άλλες διατάξεις».
- ΦΕΚ Β. 3224/02.12.2014: «Τροποποίηση του άρθρου 2 της 19652/1906/1999 κοινής υπουργικής απόφασης «Προσδιορισμός των νερών που υφίστανται νιτρορύπανση γεωργικής προέλευσης – Κατάλογος ευπρόσβλητων ζωνών, σύμφωνα με τις παραγράφους 1 και 2 αντίστοιχα του άρθρου 4 της υπ' αριθμ. 16190/1335/1997 κοινής υπουργικής απόφασης» (Β' 519), όπως αυτή τροποποιήθηκε και ισχύει».
- Χαλκιάς Χ. (2003), Συστήματα Γεωγραφικών Πληροφοριών Ι (Συμπληρωματικές Σημειώσεις), Πανεπιστημιακές Σημειώσεις, Τμήμα Γεωγραφίας Χαροκοπείου Πανεπιστημίου, Καλλιθέα.
- Χάρτες Γαιών Δασικής Υπηρεσίας για τις περιοχές του ΥΔ
- Χρυσάνθου Β., Δελημάνη Π. και Ξειδάκης Γ., (2005), Εκτίμηση της εισροής φερτών υλών στη λίμνη Βιστωνίδα, 5ο Εθνικό Συνέδριο της ΕΕΔΥΠ, Ξάνθη, σελ. 177-183

ΠΗΓΕΣ:

- Ανοιχτά Γεωχωρικά Δεδομένα Οργανισμού Κτηματογράφησης και Χαρτογράφησης Ελλάδας (<http://www.okxe.gr/el/>)
- Αυτοψίες Αναδόχου (30/03/2015 – 03/04/2015)
- Δημόσια, Ανοιχτά Δεδομένα (<http://geodata.gov.gr>)
- Ειδική Γραμματεία Υδάτων, Υ.Π.Α.Π.ΕΝ. - Βάση Δεδομένων Παρακολούθησης Λειτουργίας ΕΕΛ (<http://astikalimata.ypeka.gr/Services/Pages/Browse.aspx>)
- Ειδική Γραμματεία Υδάτων, Υ.Π.Α.Π.ΕΝ. (<http://www.ypeka.gr/Default.aspx?tabid=246>)
- Οργανισμός Λιμένα Καβάλας Α.Ε. (www.portkavala.gr) Λέρης Γ., [Αντιμετώπιση πλημμυρών στα φράγματα της ΔΕΗ Α.Ε. στους ποταμούς Αχελώο, Άραχθο και Νέστο](#)
- Περιφέρεια Ανατολικής Μακεδονίας και Θράκης – ΠΑΜΘ (<http://www.pamth.gov.gr/>)
[Προκαταρκτική Αξιολόγηση Κινδύνων Πλημμύρας](#)
- Πυροσβεστικό Σώμα Ελλάδος – Βάση Δεδομένων Δασικών Πυρκαγιών (<http://www.fireservice.gr/pyr/site/home/LC+Secondary+Menu/opendata.csp>)
- Υ.Π.Α.Π.ΕΝ. για το Ευρωπαϊκό Οικολογικό Δίκτυο Natura 2000, (<http://www.ypeka.gr/Default.aspx?tabid=764&language=el-GR>)
- ΦΙΛΟΤΗΣ – Βάση δεδομένων για την ελληνική φύση (<http://filotis.itia.ntua.gr>), 8^{ος} Κατάλογος Μεγάλων Έργων (<http://www.ypodomes.com/>)
- Cover Management factor (C-factor) for the EU
<http://esdac.jrc.ec.europa.eu/content/cover-management-factor-c-factor-eu>
- Floods Directive (2007/60/EC): Reporting sheets, Version 2 February 2011.
(https://circabc.europa.eu/sd/a/6ef1b6fa-b8fd-43b3-b22d-aaaff7440744/Floods%20Directive%20Reporting%20sheets_as%20of%20February%202011.%20ver2.pdf)
- Floods Directive Reporting Resources. <http://icm.eionet.europa.eu/schemas/dir200760ec/resources>
- Google earth
- Guidance for Reporting under the Floods Directive (2007/60/EC). Guidance Document No.29, 2013.
(https://circabc.europa.eu/sd/a/cf02c5ab-bfe5-46c2-bac2-f50a52c03c7d/Floods%20Reporting%20guidance%20-%20final_with%20revised%20paragraph%204.2.3.pdf)
- LATOMET - Γενική Δ/νση Ορυκτών Πρώτων Υλών, Υ.Π.Α.Π.ΕΝ.
(<http://www.latomet.gr/ypan/default.aspx>)
- LS-factor (Slope Length and Steepness factor) for the EU
<http://esdac.jrc.ec.europa.eu/content/ls-factor-slope-length-and-steepness-factor-eu>
- Rainfall Erosivity in the EU and Switzerland (R-factor)
<http://esdac.jrc.ec.europa.eu/content/rainfall-erosivity-european-union-and-switzerland>
- Soil Loss by Water Erosion in Europe:
<http://esdac.jrc.ec.europa.eu/content/soil-erosion-water-rusle2015>

Soil Erodibility (K-Factor) High Resolution dataset for Europe
<http://esdac.jrc.ec.europa.eu/content/soil-erodibility-k-factor-high-resolution-dataset-europe>

Support Practices factor (P-factor) for the EU
<http://esdac.jrc.ec.europa.eu/content/support-practices-factor-p-factor-eu>

Topoguide (<http://www.topoguide.gr/>)

Xronos online ενημέρωση από τη Θράκη: (<http://www.xronos.gr/detail.php?ID=95466>,
<http://www.xronos.gr/detail.php?ID=95472>)

<http://www.ktimatologio.gr/Pages/Default.aspx>

<http://listedmonuments.culture.gr/>

<http://www.eea.europa.eu/publications/COR0-landcover>

http://www.alexpolisonline.com/2015/01/blog-post_440.html#ixzz3XjguQiPF

<http://www.xanthipress.gr/plimmires-se-ikismous-tis-rodopis-episkepsi-tou-periferiarchi/>

<http://www.xanthipress.gr/ekloges-plimmires-stin-xanthi-sovara-provlimata-apo-ti-neroponti-stin-pedini-periochi/>

<http://www.enikos.gr/society/302359.Katastrofikes-plhmyres-sthn-Jan8h-BINTEO.html>

<http://www.enikos.gr/society/302370.Katastrofikes-plhmyres-se-Jan8h-Lhmno-kai-Komothnh--BINTEO.html>, <http://www.naftemporiki.gr/photos/924136/plimmures-stin-komotini>

<http://www.ethnos.gr/article.asp?catid=22768&subid=2&pubid=64128256>

<http://www.thrakitoday.com/2015/01/fotografies-kai-video-apo-tis-plimmures-ston-kampo-tis-xanthis-vivliki-katastrofi.html>

<http://www.thrakitoday.com/2015/02/oi-plhmyres-perasan-oi-zhmies-emeinan-zhtoun-apozhmioseis-71-plhgentes-ston-dhmo-avdiron.html>

<http://www.thrakitoday.com/2015/03/metroyn-tis-pliges-toys-stin-xanthi-apo-tin-kakokaria.html>

<http://daily-stories.gr/?p=1787>

http://meteoparea.blogspot.gr/2009/12/blog-post_2109.html

http://ta-anilia.blogspot.gr/2009/12/blog-post_7193.html

<http://www.enikos.gr/society/260503.Plhmyres-se-Kavala-Jan8h-kai-8aso-Aytokinhta-vre8hkansth-8alassa.html>

<http://www.kavalapress.gr/fotografiko-iliko-ke-vinteo-apo-tis-katastrofes-stin-thaso-episkepsi-tou-voulefti-gianni-paschalidi/>

<http://www.newsbeast.gr/greece/arthro/688768/megales-katastrofes-sti-samothraki/>

<http://www.thassos-forum.com/viewtopic.php?p=39266>

<http://www.thes-voice.com/webapp/content/ελλάδα/φωτορεπορτάζ-από-τις-πλημμύρες-στα-λιμενάρια-θάσου>

<http://www.videotex.gr/σύσκεψη-για-τις-πλημμύρες-στην-θάσο/>

<http://www.xanthipress.gr/erotisi-tou-kke-gia-tis-katastrofes-apo-tis-plimmires-se-xanthi-ke-thaso/>

<https://www.youtube.com/watch?v=qI53VsN6U2c>

Άρθρο 5

Η ισχύς της παρούσας απόφασης αρχίζει από τη δημοσίευσή της στην Εφημερίδα της Κυβερνήσεως.
Η απόφαση αυτή να δημοσιευθεί στην Εφημερίδα της Κυβερνήσεως.

Αθήνα, 29 Ιουνίου 2018

Ο Πρόεδρος της Εθνικής Επιτροπής Υδάτων -
Ο Αναπληρωτής Υπουργός
Περιβάλλοντος και Ενέργειας

ΣΩΚΡΑΤΗΣ ΦΑΜΕΛΛΟΣ



ΕΘΝΙΚΟ ΤΥΠΟΓΡΑΦΕΙΟ

Το Εθνικό Τυπογραφείο αποτελεί δημόσια υπηρεσία υπαγόμενη στο Υπουργείο Διοικητικής Ανασυγκρότησης και έχει την ευθύνη τόσο για τη σύνταξη, διαχείριση, εκτύπωση και κυκλοφορία των Φύλλων της Εφημερίδας της Κυβερνήσεως (ΦΕΚ), όσο και για την κάλυψη των εκτυπωτικών - εκδοτικών αναγκών του δημοσίου και του ευρύτερου δημόσιου τομέα (ν. 3469/2006/Α' 131 και π.δ. 29/2018/Α' 58).

1. ΦΥΛΛΟ ΤΗΣ ΕΦΗΜΕΡΙΔΑΣ ΤΗΣ ΚΥΒΕΡΝΗΣΕΩΣ (ΦΕΚ)

- Τα **ΦΕΚ σε ηλεκτρονική μορφή** διατίθενται δωρεάν στο **www.et.gr**, την επίσημη ιστοσελίδα του Εθνικού Τυπογραφείου. Όσα ΦΕΚ δεν έχουν ψηφιοποιηθεί και καταχωριστεί στην ανωτέρω ιστοσελίδα, ψηφιοποιούνται και αποστέλλονται επίσης δωρεάν με την υποβολή αίτησης, για την οποία αρκεί η συμπλήρωση των αναγκαίων στοιχείων σε ειδική φόρμα στον ιστότοπο **www.et.gr**.

- Τα **ΦΕΚ σε έντυπη μορφή** διατίθενται σε μεμονωμένα φύλλα είτε απευθείας από το Τμήμα Πωλήσεων και Συνδρομητών, είτε ταχυδρομικά με την αποστολή αιτήματος παραγγελίας μέσω των ΚΕΠ, είτε με ετήσια συνδρομή μέσω του Τμήματος Πωλήσεων και Συνδρομητών. Το κόστος ενός ασπρόμαυρου ΦΕΚ από 1 έως 16 σελίδες είναι 1,00 €, αλλά για κάθε επιπλέον οκτασέλιδο (ή μέρος αυτού) προσαυξάνεται κατά 0,20 €. Το κόστος ενός έγχρωμου ΦΕΚ από 1 έως 16 σελίδες είναι 1,50 €, αλλά για κάθε επιπλέον οκτασέλιδο (ή μέρος αυτού) προσαυξάνεται κατά 0,30 €. Το τεύχος Α.Σ.Ε.Π. διατίθεται δωρεάν.

• Τρόποι αποστολής κειμένων προς δημοσίευση:

A. Τα κείμενα προς δημοσίευση στο ΦΕΚ, από τις υπηρεσίες και τους φορείς του δημοσίου, αποστέλλονται ηλεκτρονικά στη διεύθυνση **webmaster.et@et.gr** με χρήση προηγμένης ψηφιακής υπογραφής και χρονοσήμανσης.

B. Κατ' εξαίρεση, όσοι πολίτες δεν διαθέτουν προηγμένη ψηφιακή υπογραφή μπορούν είτε να αποστέλλουν ταχυδρομικά, είτε να καταθέτουν με εκπρόσωπό τους κείμενα προς δημοσίευση εκτυπωμένα σε χαρτί στο Τμήμα Παραλαβής και Καταχώρισης Δημοσιευμάτων.

- Πληροφορίες, σχετικά με την αποστολή/κατάθεση εγγράφων προς δημοσίευση, την ημερήσια κυκλοφορία των Φ.Ε.Κ., με την πώληση των τευχών και με τους ισχύοντες τιμοκαταλόγους για όλες τις υπηρεσίες μας, περιλαμβάνονται στον ιστότοπο (**www.et.gr**). Επίσης μέσω του ιστότοπου δίδονται πληροφορίες σχετικά με την πορεία δημοσίευσης των εγγράφων, με βάση τον Κωδικό Αριθμό Δημοσίευματος (ΚΑΔ). Πρόκειται για τον αριθμό που εκδίδει το Εθνικό Τυπογραφείο για όλα τα κείμενα που πληρούν τις προϋποθέσεις δημοσίευσης.

2. ΕΚΤΥΠΩΤΙΚΕΣ - ΕΚΔΟΤΙΚΕΣ ΑΝΑΓΚΕΣ ΤΟΥ ΔΗΜΟΣΙΟΥ

Το Εθνικό Τυπογραφείο ανταποκρινόμενο σε αιτήματα υπηρεσιών και φορέων του δημοσίου αναλαμβάνει να σχεδιάσει και να εκτυπώσει έντυπα, φυλλάδια, βιβλία, αφίσες, μπλοκ, μηχανογραφικά έντυπα, φακέλους για κάθε χρήση, κ.ά.

Επίσης σχεδιάζει ψηφιακές εκδόσεις, λογότυπα και παράγει οπτικοακουστικό υλικό.

Ταχυδρομική Διεύθυνση: Καποδιστρίου 34, τ.κ. 10432, Αθήνα

ΤΗΛΕΦΩΝΙΚΟ ΚΕΝΤΡΟ: 210 5279000 - fax: 210 5279054

ΕΞΥΠΗΡΕΤΗΣΗ ΚΟΙΝΟΥ

Πωλήσεις - Συνδρομές: (Ισόγειο, τηλ. 210 5279178 - 180)

Πληροφορίες: (Ισόγειο, Γρ. 3 και τηλεφ. κέντρο 210 5279000)

Παραλαβή Δημ. Ύλης: (Ισόγειο, τηλ. 210 5279167, 210 5279139)

Ωράριο για το κοινό: Δευτέρα ως Παρασκευή: 8:00 - 13:30

Ιστότοπος: **www.et.gr**

Πληροφορίες σχετικά με την λειτουργία του ιστότοπου: **helpdesk.et@et.gr**

Αποστολή ψηφιακά υπογεγραμμένων εγγράφων προς δημοσίευση στο ΦΕΚ: **webmaster.et@et.gr**

Πληροφορίες για γενικό πρωτόκολλο και αλληλογραφία: **grammateia@et.gr**

Πείτε μας τη γνώμη σας,

για να βελτιώσουμε τις υπηρεσίες μας, συμπληρώνοντας την ειδική φόρμα στον ιστότοπό μας.

