

Υπόμνημα/Legend
 Σταθμοί ανά φορέα λειτουργίας / Stations per Authority

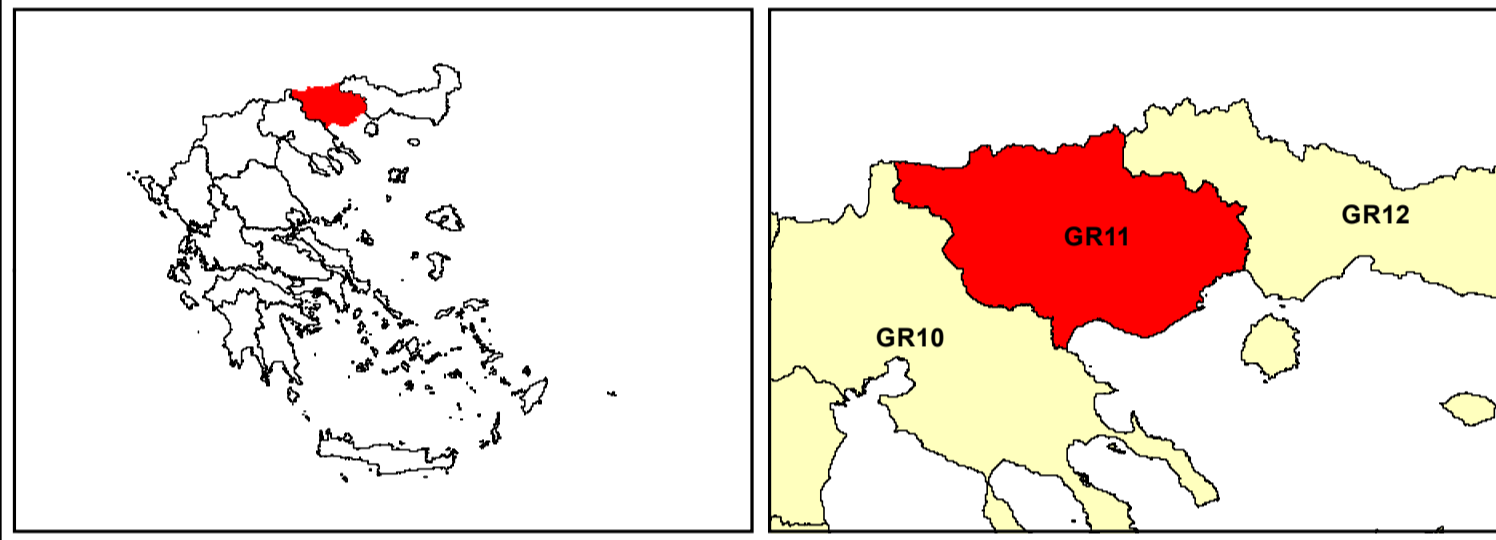
ΔΕΗ	★ ΒΡΟΧΟΓΡΑΦΟΣ	■ <10 έτη
	■ ΒΡΟΧΟΜΕΤΡΟ	■ 10-14 έτη
	★ ΒΡΟΧΟΜΕΤΡΟ & ΒΡΟΧΟΓΡΑΦΟΣ	■ 15-24 έτη
ΥΠΕΚΑ	■ ΒΡΟΧΟΜΕΤΡΟ	■ 25-35 έτη
	★ ΒΡΟΧΟΜΕΤΡΟ & ΒΡΟΧΟΓΡΑΦΟΣ	■ >35 έτη
ΕΜΥ	■ ΒΡΟΧΟΜΕΤΡΟ	
	★ ΒΡΟΧΟΜΕΤΡΟ & ΒΡΟΧΟΓΡΑΦΟΣ	
ΥΠΑΤ	■ ΒΡΟΧΟΜΕΤΡΟ	
	★ ΒΡΟΧΟΜΕΤΡΟ & ΒΡΟΧΟΓΡΑΦΟΣ	



Μήκος διαθέσιμης χρονοσειράς δεδομένων/ Length of available timeseries data

~~~~~ Υδατορεύματα/Streams  
 ☁ Λίμνες/Lakes  
 ☐ Όρια Γειτονικών Κρατών/ Boundaries of Neighboring States

☐ Υδατικό Διαμέρισμα ΥΔ11/ River Basin District GR11  
 ☐ Άλλα Υδατικά Διαμερίσματα/ Other River Basin Districts

ΤΕΤΡΑΓΩΝΙΣΜΟΣ ΕΓΓΑ 87 ΑΝΑ 25.000 Μ. GRS 87 QUADRATURE PER 25.000 Μ.  
 Ευρωπαϊκό σύστημα αναφοράς 1989 (ETRS89), φ. Α. European Terrestrial Reference System of 1989



**ΕΛΛΗΝΙΚΗ ΔΗΜΟΚΡΑΤΙΑ**  
**ΥΠΟΥΡΓΕΙΟ ΠΕΡΙΒΑΛΛΟΝΤΟΣ ΚΑΙ ΕΝΕΡΓΕΙΑΣ**  
**ΕΙΔΙΚΗ ΓΡΑΜΜΑΤΕΙΑ ΥΔΑΤΩΝ**

**ΣΧΕΔΙΑ ΔΙΑΧΕΙΡΙΣΗΣ ΚΙΝΔΥΝΩΝ ΠΛΗΜΜΥΡΑΣ ΛΕΚΑΝΩΝ ΑΠΟΡΡΟΗΣ ΤΩΝ ΥΔΑΤΙΚΩΝ ΔΙΑΜΕΡΙΣΜΑΤΩΝ ΑΝΑΤΟΛΙΚΗΣ ΜΑΚΕΔΟΝΙΑΣ ΚΑΙ ΘΡΑΚΗΣ (ΤΜΗΜΑΤΑ ΤΩΝ Υ.Δ. ΠΟΥ ΑΝΗΚΟΥΝ ΣΤΙΣ ΠΕΡΙΦΕΡΕΙΕΣ ΑΝΑΤΟΛ. ΜΑΚΕΔΟΝΙΑΣ, ΘΡΑΚΗΣ & ΚΕΝΤΡΙΚΗΣ ΜΑΚΕΔΟΝΙΑΣ, ΕΚΤΟΣ ΤΗΣ ΛΕΚΑΝΗΣ ΑΠΟΡΡΟΗΣ ΤΟΥ Π. ΕΒΡΟΥ)**

Υδατικό Διαμέρισμα ΑΝΑΤΟΛΙΚΗΣ ΜΑΚΕΔΟΝΙΑΣ  
 1ο Στάδιο - 1η Φάση

**ΔΙΚΤΥΟ ΒΡΟΧΟΜΕΤΡΙΚΩΝ ΚΑΙ ΒΡΟΧΟΓΡΑΦΙΚΩΝ ΣΤΑΘΜΩΝ ΠΟΥ ΠΡΟΤΕΙΝΕΤΑΙ ΝΑ ΧΡΗΣΙΜΟΠΟΙΗΘΟΥΝ ΓΙΑ ΤΗΝ ΠΑΡΑΓΩΓΗ ΤΩΝ ΟΜΒΡΙΩΝ ΚΑΜΠΥΛΩΝ**  
**NETWORK OF RAIN GAUGES STATIONS PROPOSED TO BE USED IN THE DEVELOPMENT OF IDF CURVES**

|               |              |         |          |
|---------------|--------------|---------|----------|
| ΑΡΙΘΜΟΣ ΧΑΡΤΗ | I-1 Π01-X.2  | ΚΛΙΜΑΚΑ | 1:250000 |
| ΗΜΕΡΟΜΗΝΙΑ    | ΙΟΥΛΙΟΣ 2016 | ΕΚΔΟΣΗ  | 3.0      |

ΑΝΑΔΟΧΟΣ ΜΕΛΕΤΗΣ  
 Κ/Ξ ΣΧΕΔΙΩΝ ΔΙΑΧΕΙΡΙΣΗΣ ΚΙΝΔΥΝΩΝ ΠΛΗΜΜΥΡΑΣ ΑΝΑΤΟΛΙΚΗΣ ΜΑΚΕΔΟΝΙΑΣ ΘΡΑΚΗΣ  
 ΝΑΜΑ ΣΥΜΒΟΥΛΟΙ ΜΗΧΑΝΙΚΟΙ ΜΕΛΕΤΗΤΕΣ ΑΕ - ΕΡΑΣΜΟΣ ΣΥΜΒΟΥΛΟΙ ΜΗΧΑΝΙΚΟΙ ΕΠΕ - ΘΕΟΔΩΡΑ ΣΚΩΚΟΥ - ΝΙΚΟΛΑΟΣ ΣΙΔΕΡΗΣ - ΟΜΙΚΡΟΝ ΟΙΚΟΝΟΜΙΚΕΣ ΚΑΙ ΑΝΑΠΤΥΞΙΑΚΕΣ ΜΕΛΕΤΕΣ ΑΕ - ΟΡΙΖΩΝ ΟΕ - ΓΕΩΡΓΙΟΣ ΠΑΠΑΝΙΚΟΛΑΟΥ - ΒΑΣΙΛΕΙΟΣ ΦΩΤΕΙΝΟΠΟΥΛΟΣ