

**ΣΧΕΔΙΟ ΔΙΑΧΕΙΡΙΣΗΣ ΚΙΝΔΥΝΩΝ ΠΛΗΜΜΥΡΑΣ**  
**των Λεκανών Απορροής Ποταμών του**  
**Υδατικού Διαμερίσματος Ανατολικής Πελοποννήσου**

**ΣΤΑΔΙΟ II**

**4<sup>η</sup> ΦΑΣΗ – ΠΑΡΑΔΟΤΕΟ 17**

**ΕΚΘΕΣΗ ΑΠΟΤΕΛΕΣΜΑΤΩΝ ΔΙΑΒΟΥΛΕΥΣΗΣ**

**ΕΛΛΗΝΙΚΗ ΔΗΜΟΚΡΑΤΙΑ**

**ΥΠΟΥΡΓΕΙΟ ΠΕΡΙΒΑΛΛΟΝΤΟΣ ΚΑΙ ΕΝΕΡΓΕΙΑΣ**

**ΕΙΔΙΚΗ ΓΡΑΜΜΑΤΕΙΑ ΥΔΑΤΩΝ**

**ΕΡΓΟ : ΣΧΕΔΙΑ ΔΙΑΧΕΙΡΙΣΗΣ ΚΙΝΔΥΝΩΝ ΠΛΗΜΜΥΡΑΣ ΛΕΚΑΝΩΝ ΑΠΟΡΡΟΗΣ ΠΟΤΑΜΩΝ ΤΩΝ  
ΥΔΑΤΙΚΩΝ ΔΙΑΜΕΡΙΣΜΑΤΩΝ ΔΥΤΙΚΗΣ, ΒΟΡΕΙΑΣ ΚΑΙ ΑΝΑΤΟΛΙΚΗΣ ΠΕΛΟΠΟΝΝΗΣΟΥ ΚΑΙ  
ΚΡΗΤΗΣ**

**Κ/Ε ΣΧΕΔΙΩΝ ΔΙΑΧΕΙΡΙΣΗΣ ΚΙΝΔΥΝΩΝ ΠΛΗΜΜΥΡΑΣ ΔΥΤΙΚΗΣ, ΒΟΡΕΙΑΣ ΚΑΙ ΑΝΑΤΟΛΙΚΗΣ  
ΠΕΛΟΠΟΝΝΗΣΟΥ ΚΑΙ ΚΡΗΤΗΣ :**

**ΑΔΤ-ΩΜΕΓΑ ΑΤΕ - ΘΑΛΗΣ ΜΕΛΕΤΗΤΙΚΗ ΕΕ - Α. ΠΕΡΔΙΟΥ -Π.ΤΣΙΤΟΥΡΑ - Ι. ΑΓΓΕΛΙΔΗΣ -  
Ε. ΜΙΧΑΗΛΙΔΟΥ - Κ. ΧΑΤΖΗΠΑΡΑΣΚΕΥΑΣ**

**ΚΑΤΑΡΤΙΣΗ ΣΧΕΔΙΟΥ ΔΙΑΧΕΙΡΙΣΗΣ ΚΙΝΔΥΝΩΝ ΠΛΗΜΜΥΡΑΣ ΛΕΚΑΝΩΝ ΑΠΟΡΡΟΗΣ ΠΟΤΑΜΩΝ  
ΤΟΥ ΥΔΑΤΙΚΟΥ ΔΙΑΜΕΡΙΣΜΑΤΟΣ ΔΥΤΙΚΗΣ ΠΕΛΟΠΟΝΝΗΣΟΥ**

**ΣΤΑΔΙΟ ΙΙ - ΦΑΣΗ 4 - ΠΑΡΑΔΟΤΕΟ 17: ΕΚΘΕΣΗ ΑΠΟΤΕΛΕΣΜΑΤΩΝ ΔΙΑΒΟΥΛΕΥΣΗΣ**

**ΤΕΧΝΙΚΗ ΕΚΘΕΣΗ**



*Αναθεωρήσεις:*

<b>Έκδοση</b>	<b>Ημερομηνία</b>	<b>Παρατηρήσεις</b>
Εκδ. 1	08/05/2018	Αρχική Έκδοση
Εκδ. 2	10/12/2018	Αναθεώρηση μόνο ως προς το εξώφυλλο και την Ομάδα Επίβλεψης

## Τεύχη και Χάρτες που συνοδεύουν το παρόν Παραδοτέο

A/A	Τίτλος	Κλίμακα	Αριθμός Τεύχους/ Χάρτη
	<b>ΤΕΥΧΗ</b>		
1	Τεχνική Έκθεση		Π17-Τ1
2	Παράρτημα Π1: Κατάλογος με στοιχεία συμμετεχόντων στις ημερίδες διαβούλευσης		Π17-Π1
3	Παράρτημα Π2: Κατάλογος φορέων που συμμετέχουν στη διαβούλευση της ΣΜΠΕ		Π17-Π2
4	Παράρτημα Π3: Αποδελτίωση ημερίδας διαβούλευσης ΣΔΚΠ και ΣΜΠΕ		Π17-Π3
5	Παράρτημα Π4: Φόρμες εγγραφής στην ημερίδα διαβούλευσης		Π17-Π4
6	Παράρτημα Π5: Συμπληρωμένα ερωτηματολόγια		Π17-Π5
7	Παράρτημα Π6: Γραπτές παρατηρήσεις (έγγραφα και μηνύματα ηλεκτρονικού ταχυδρομείου)		Π17-Π6
8	Παράρτημα Π7: Αφίσες, προσκλήσεις και πρόγραμμα ημερίδων)		Π17-Π7
9	Παράρτημα Π8: Αξιολόγηση των γνωμοδοτήσεων επί της ΣΜΠΕ		Π17-Π8
10	Παράρτημα Π9: Αξιολόγηση των γραπτών παρατηρήσεων φορέων στα πλαίσια της διαβούλευσης του ΣΔΚΠ		Π17-Π9

## ΠΙΝΑΚΑΣ ΠΕΡΙΕΧΟΜΕΝΩΝ

<b>1</b>	<b>ΕΙΣΑΓΩΓΗ</b>	<b>1</b>
1.1	ΓΕΝΙΚΑ	1
1.2	ΑΝΤΙΚΕΙΜΕΝΟ ΣΥΜΒΑΣΗΣ	1
1.3	ΟΜΑΔΑ ΕΠΙΒΛΕΨΗΣ	3
1.4	ΟΜΑΔΑ ΜΕΛΕΤΗΣ	4
<b>2</b>	<b>Η ΟΔΗΓΙΑ 2007/60/ΕΚ ΚΑΙ ΤΑ ΣΧΕΔΙΑ ΔΙΑΧΕΙΡΙΣΗΣ ΚΙΝΔΥΝΩΝ ΠΛΗΜΜΥΡΑΣ</b>	<b>6</b>
2.1	ΓΕΝΙΚΑ	6
2.2	ΕΝΣΩΜΑΤΩΣΗ ΤΗΣ ΟΔΗΓΙΑΣ 2007/60/ΕΚ ΣΤΟ ΕΘΝΙΚΟ ΔΙΚΑΙΟ – ΟΡΙΣΜΟΙ	7
2.3	ΥΦΙΣΤΑΜΕΝΗ ΚΑΤΑΣΤΑΣΗ ΣΕ ΣΧΕΣΗ ΜΕ ΤΗΝ ΕΦΑΡΜΟΓΗ ΤΗΣ ΟΔΗΓΙΑΣ ΣΤΗΝ ΕΛΛΑΔΑ	7
<b>3</b>	<b>ΣΥΜΜΕΤΟΧΙΚΗ ΔΙΑΔΙΚΑΣΙΑ ΣΤΟ ΠΛΑΙΣΙΟ ΤΗΣ ΟΔΗΓΙΑΣ 2007/60/ΕΚ ΚΑΙ ΤΗΝ ΕΘΝΙΚΗ ΝΟΜΟΘΕΣΙΑ</b>	<b>13</b>
3.1	ΑΠΑΙΤΗΣΕΙΣ ΤΗΣ ΟΔΗΓΙΑΣ 2007/60/ΕΚ	13
3.2	ΑΠΑΙΤΗΣΕΙΣ ΤΗΣ ΕΘΝΙΚΗΣ ΝΟΜΟΘΕΣΙΑΣ	13
3.3	ΦΟΡΕΙΣ ΔΙΑΒΟΥΛΕΥΣΗΣ	15
3.4	ΔΙΑΔΙΚΑΣΙΑ ΔΙΑΒΟΥΛΕΥΣΗΣ ΣΤΟ ΥΔΑΤΙΚΟ ΔΙΑΜΕΡΙΣΜΑ ΑΝΑΤΟΛΙΚΗΣ ΠΕΛΟΠΟΝΝΗΣΟΥ	17
<b>4</b>	<b>ΑΠΟΤΕΛΕΣΜΑΤΑ ΔΗΜΟΣΙΟΠΟΙΗΣΗΣ ΧΑΡΤΩΝ ΕΠΙΚΙΝΔΥΝΟΤΗΤΑΣ ΠΛΗΜΜΥΡΑΣ ΚΑΙ ΧΑΡΤΩΝ ΚΙΝΔΥΝΟΥ ΠΛΗΜΜΥΡΑΣ</b>	<b>22</b>
4.1	ΔΗΜΟΣΙΟΠΟΙΗΣΗ ΧΑΡΤΩΝ ΕΠΙΚΙΝΔΥΝΟΤΗΤΑΣ ΠΛΗΜΜΥΡΑΣ	22
4.2	ΔΗΜΟΣΙΟΠΟΙΗΣΗ ΧΑΡΤΩΝ ΚΙΝΔΥΝΩΝ ΠΛΗΜΜΥΡΑΣ	23
4.3	ΣΤΟΙΧΕΙΑ ΠΑΡΕΜΒΑΣΕΩΝ	24
<b>5</b>	<b>ΑΠΟΤΕΛΕΣΜΑΤΑ ΔΙΑΒΟΥΛΕΥΣΗΣ ΣΧΕΔΙΟΥ ΔΙΑΧΕΙΡΙΣΗΣ ΚΙΝΔΥΝΩΝ ΠΛΗΜΜΥΡΑΣ ΚΑΙ ΑΞΙΟΛΟΓΗΣΗ ΑΠΟΤΕΛΕΣΜΑΤΩΝ</b>	<b>25</b>
5.1	ΗΜΕΡΙΔΑ ΝΑΥΠΛΙΟΥ (03/10/2017)	25
5.2	ΛΟΙΠΕΣ ΣΥΝΑΝΤΗΣΕΙΣ	26
5.3	ΓΡΑΠΤΕΣ ΠΑΡΑΤΗΡΗΣΕΙΣ ΦΟΡΕΩΝ	28
5.4	ΕΡΩΤΗΜΑΤΟΛΟΓΙΑ	28
5.5	ΒΑΣΙΚΑ ΘΕΜΑΤΑ ΠΟΥ ΠΡΟΕΚΥΨΑΝ ΑΠΟ ΤΗΝ ΔΙΑΒΟΥΛΕΥΣΗ ΤΟΥ ΣΧΕΔΙΟΥ ΔΙΑΧΕΙΡΙΣΗΣ ΚΙΝΔΥΝΩΝ ΠΛΗΜΜΥΡΑΣ	33
<b>6</b>	<b>ΔΙΑΒΟΥΛΕΥΣΗ ΤΗΣ ΣΤΡΑΤΗΓΙΚΗΣ ΜΕΛΕΤΗΣ ΠΕΡΙΒΑΛΛΟΝΤΙΚΩΝ ΕΠΙΠΤΩΣΕΩΝ (ΣΜΠΕ)</b>	<b>35</b>
6.1	ΔΙΑΔΙΚΑΣΙΑ ΔΙΑΒΟΥΛΕΥΣΗΣ ΣΜΠΕ	35
6.2	ΠΑΡΑΤΗΡΗΣΕΙΣ ΕΠΙ ΤΗΣ ΣΜΠΕ ΚΑΤΑ ΤΗΝ ΗΜΕΡΙΔΑ ΔΙΑΒΟΥΛΕΥΣΗΣ	35
6.3	ΓΝΩΜΟΔΟΤΗΣΕΙΣ ΕΠΙ ΤΗΣ ΣΜΠΕ	35

<b>6.4 ΤΡΟΠΟΠΟΙΗΣΕΙΣ ΣΤΗ ΣΜΠΕ ΠΟΥ ΚΑΘΙΣΤΑΝΤΑΙ ΑΝΑΓΚΑΙΕΣ ΜΕΤΑ ΤΗΝ ΑΠΟΔΟΧΗ ΤΩΝ ΠΑΡΑΤΗΡΗΣΕΩΝ ΤΗΣ ΔΙΑΒΟΥΛΕΥΣΗΣ</b>	<b>41</b>
<b>ΠΑΡΑΡΤΗΜΑ Π1: ΚΑΤΑΛΟΓΟΣ ΜΕ ΣΤΟΙΧΕΙΑ ΣΥΜΜΕΤΟΧΟΝΤΩΝ ΣΤΗΝ ΗΜΕΡΙΔΑ ΔΙΑΒΟΥΛΕΥΣΗΣ</b>	<b>1</b>
<b>ΠΑΡΑΡΤΗΜΑ Π2: ΚΑΤΑΛΟΓΟΣ ΦΟΡΕΩΝ ΠΟΥ ΣΥΜΜΕΤΕΧΟΥΝ ΣΤΗ ΔΙΑΒΟΥΛΕΥΣΗ ΤΗΣ ΣΜΠΕ</b>	<b>1</b>
<b>ΠΑΡΑΡΤΗΜΑ Π3: ΑΠΟΔΕΛΤΙΩΣΗ ΗΜΕΡΙΔΑΣ ΔΙΑΒΟΥΛΕΥΣΗΣ ΣΔΚΠ ΚΑΙ ΣΜΠΕ</b>	<b>1</b>
<b>ΠΑΡΑΡΤΗΜΑ Π4: ΦΟΡΜΕΣ ΕΓΓΡΑΦΗΣ ΣΤΗΝ ΗΜΕΡΙΔΑ ΔΙΑΒΟΥΛΕΥΣΗΣ</b>	<b>1</b>
<b>ΠΑΡΑΡΤΗΜΑ Π5: ΣΥΜΠΛΗΡΩΜΕΝΑ ΕΡΩΤΗΜΑΤΟΛΟΓΙΑ</b>	<b>1</b>
<b>ΠΑΡΑΡΤΗΜΑ Π6: ΓΡΑΠΤΕΣ ΠΑΡΑΤΗΡΗΣΕΙΣ (ΕΓΓΡΑΦΑ ΚΑΙ ΜΗΝΥΜΑΤΑ ΗΛΕΚΤΡΟΝΙΚΟΥ ΤΑΧΥΔΡΟΜΕΙΟΥ)</b>	<b>1</b>
<b>ΠΑΡΑΡΤΗΜΑ Π7: ΑΦΙΣΕΣ, ΠΡΟΣΚΛΗΣΕΙΣ ΚΑΙ ΠΡΟΓΡΑΜΜΑ ΗΜΕΡΙΔΩΝ</b>	<b>1</b>
<b>ΠΑΡΑΡΤΗΜΑ Π8: ΑΞΙΟΛΟΓΗΣΗ ΤΩΝ ΓΝΩΜΟΔΟΤΗΣΕΩΝ ΕΠΙ ΤΗΣ ΣΜΠΕ</b>	<b>1</b>
<b>ΠΑΡΑΡΤΗΜΑ Π9: ΑΞΙΟΛΟΓΗΣΗ ΤΩΝ ΓΡΑΠΤΩΝ ΠΑΡΑΤΗΡΗΣΕΩΝ ΦΟΡΕΩΝ ΣΤΑ ΠΛΑΙΣΙΑ ΤΗΣ ΔΙΑΒΟΥΛΕΥΣΗΣ ΤΟΥ ΣΔΚΠ</b>	<b>1</b>

## ΚΑΤΑΛΟΓΟΣ ΣΧΗΜΑΤΩΝ

ΣΧΗΜΑ 3.1: ΣΥΝΘΕΣΗ ΑΠΟΨΕΩΝ ΑΠΟ ΔΙΑΦΟΡΟΥΣ ΦΟΡΕΙΣ ΔΙΑΒΟΥΛΕΥΣΗΣ .....	16
ΣΧΗΜΑ 3.2: ΚΑΤΗΓΟΡΙΕΣ ΦΟΡΕΩΝ ΣΤΗΝ ΔΙΑΔΙΚΑΣΙΑ ΔΙΑΒΟΥΛΕΥΣΗΣ (ΠΗΓΗ: ΕΘΝΙΚΟ ΚΕΝΤΡΟ ΠΕΡΙΒΑΛΛΟΝΤΟΣ ΚΑΙ ΑΕΙΦΟΡΟΥ ΑΝΑΠΤΥΞΗΣ, 2006) .....	16
ΣΧΗΜΑ Π7.1: ΑΦΙΣΑ ΗΜΕΡΙΔΑΣ ΤΟΥ ΝΑΥΠΛΙΟΥ (03/10/2017) ΓΙΑ ΤΟ ΥΔΑΤΙΚΟ ΔΙΑΜΕΡΙΣΜΑ ΑΝΑΤΟΛΙΚΗΣ ΠΕΛΟΠΟΝΝΗΣΟΥ (ΕΛ03) .....	2
ΣΧΗΜΑ Π7.2: ΠΡΟΣΚΛΗΣΗ ΗΜΕΡΙΔΑΣ ΤΟΥ ΝΑΥΠΛΙΟΥ (03/10/2017) ΓΙΑ ΤΟ ΥΔΑΤΙΚΟ ΔΙΑΜΕΡΙΣΜΑ ΑΝΑΤΟΛΙΚΗΣ ΠΕΛΟΠΟΝΝΗΣΟΥ (ΕΛ03). 3	
ΣΧΗΜΑ Π7.3: ΠΡΟΓΡΑΜΜΑ ΗΜΕΡΙΔΑΣ ΤΟΥ ΝΑΥΠΛΙΟΥ (03/10/2017) ΓΙΑ ΤΟ ΥΔΑΤΙΚΟ ΔΙΑΜΕΡΙΣΜΑ ΑΝΑΤΟΛΙΚΗΣ ΠΕΛΟΠΟΝΝΗΣΟΥ (ΕΛ03)4	

## ΚΑΤΑΛΟΓΟΣ ΠΙΝΑΚΩΝ

ΠΙΝΑΚΑΣ 1.1 : ΟΜΑΔΑ ΜΕΛΕΤΗΤΩΝ .....	4
ΠΙΝΑΚΑΣ 2.1: ΕΘΝΙΚΗ ΑΡΜΟΔΙΑ ΑΡΧΗ ΓΙΑ ΤΗΝ ΕΦΑΡΜΟΓΗ ΤΗΣ ΟΔΗΓΙΑΣ 2007/60/ΕΚ .....	10
ΠΙΝΑΚΑΣ 2.2: ΑΡΜΟΔΙΕΣ ΑΡΧΕΣ ΣΕ ΕΠΙΠΕΔΟ ΑΠΟΚΕΝΤΡΩΜΕΝΗΣ ΔΙΟΙΚΗΣΗΣ .....	12
ΠΙΝΑΚΑΣ 3.1 ΔΙΑΔΙΚΑΣΙΕΣ ΚΑΙ ΔΡΑΣΕΙΣ ΤΗΣ ΔΗΜΟΣΙΟΠΟΙΗΣΗΣ ΚΑΙ ΤΗΣ ΔΙΑΒΟΥΛΕΥΣΗΣ ΓΙΑ ΤΟ ΥΔΑΤΙΚΟ ΔΙΑΜΕΡΙΣΜΑ (ΕΛ03) .....	20
ΠΙΝΑΚΑΣ 5.1 ΣΤΟΙΧΕΙΑ ΣΥΜΠΛΗΡΩΜΕΝΩΝ ΕΡΩΤΗΜΑΤΟΛΟΓΙΩΝ ΓΙΑ ΤΟ ΥΔΑΤΙΚΟ ΔΙΑΜΕΡΙΣΜΑ ΑΝΑΤΟΛΙΚΗΣ ΠΕΛΟΠΟΝΝΗΣΟΥ ΕΛ03 .....	29
ΠΙΝΑΚΑΣ 6.1 ΣΤΟΙΧΕΙΑ ΓΝΩΜΟΔΟΤΗΣΕΩΝ ΕΠΙ ΤΗΣ ΣΜΠΕ ΤΟΥ ΥΔΑΤΙΚΟΥ ΔΙΑΜΕΡΙΣΜΑΤΟΣ ΑΝΑΤΟΛΙΚΗΣ ΠΕΛΟΠΟΝΝΗΣΟΥ (ΕΛ03) .....	36

**ΚΑΤΑΛΟΓΟΣ ΣΥΝΤΟΜΟΓΡΑΦΙΩΝ**

Συντομογραφίες	Επεξήγηση
<b>BHI</b>	British Hydrology Institute
<b>CFL</b>	Courant Friedrich Levy
<b>DEM</b>	Digital Elevation Model
<b>DHI</b>	Danish Hydrology Institute
<b>DTM</b>	Digital Terrain Model
<b>ETRS</b>	European Terrestrial Reference System
<b>FEMA</b>	Federal Emergency Management Agency
<b>GIS</b>	Geographical Information System
<b>GPS</b>	Global Positioning System
<b>HEC</b>	Hydrologic Engineering Centers
<b>HEPOS</b>	Hellenic Positioning System
<b>HMS</b>	Hydrologic Modelling System Centers
<b>IDW</b>	Inverse Distance Weight
<b>IED</b>	Industrial Emissions Directive
<b>INSPIRE</b>	Infrastructure for Spatial Information in Europe
<b>IPPC</b>	Integrated Pollution Prevention
<b>IUCN</b>	International Union for Conservation of Nature
<b>LSO</b>	Large Scale Orthophoto
<b>MDS</b>	Mosaic Dataset
<b>NRCS</b>	Natural Resources Conservation Service
<b>RAS</b>	River Analysis System
<b>RMS</b>	Root Mean Square
<b>RTK</b>	Real Time Kinematic
<b>SCI</b>	Sites of Community Interest
<b>SCS</b>	Soil Conservation Service
<b>SPA</b>	Special Protection Areas
<b>WGS</b>	World Geodetic System
<b>WISE</b>	Water Information System For Europe
<b>Α/Σ</b>	Αντλιοστάσιο
<b>ΑΔΜΗΕ</b>	Ανεξάρτητος Διαχειριστής Μεταφοράς Ηλεκτρικής Ενέργειας
<b>ΑΕΙ</b>	Ανώτατα Εκπαιδευτικά Ιδρύματα
<b>ΑΠΑ</b>	Ακαθάριστη Προστιθέμενη Αξία
<b>Β/Γ</b>	Βροχογράφος
<b>Β/Μ</b>	Βροχόμετρο
<b>ΒΕΠΕ</b>	Βιομηχανικές και Επιχειρηματικές Περιοχές
<b>ΒΙΠΕ</b>	Βιομηχανικές Περιοχές
<b>ΓΑΤ</b>	Γενική Ακράιων Τιμών
<b>ΓΠΠ</b>	Γενική Γραμματεία Πολιτικής Προστασίας
<b>ΓΕΕΘΑ</b>	Γενικό Επιτελείο Εθνικής Άμυνας
<b>ΓΟΕΒ</b>	Γενικοί Οργανισμοί Εγγείων Βελτιώσεων
<b>ΓΠΣ</b>	Γενικό Πολεοδομικό Σχέδιο
<b>ΓΥΣ</b>	Γεωγραφική Υπηρεσία Στρατού

## ΠΑΡΑΔΟΤΕΟ 17

## Έκθεση Αποτελεσμάτων Διαβούλευσης

Συνομογραφίες	Επεξήγηση
ΔΔ	Δημοτικό Διαμέρισμα
ΔΕ	Δημοτική Ενότητα
ΔΕΔΔΗΕ	Διαχειριστής Ελληνικού Δικτύου Διανομής Ηλεκτρικής Ενέργειας ΑΕ
ΔΕΗ	Δημόσια Επιχείρηση Ηλεκτρισμού
ΔΕΠΑ	Δημόσια Επιχείρηση Αερίου
ΔΕΣΦΑ	Διαχειριστής Εθνικού Συστήματος Φυσικού Αερίου
ΔΕΥΑ	Δημοτικές Επιχειρήσεις Ύδρευσης – Αποχέτευσης
ΔΜΚΘ	Διεύθυνση Μελετών Κατασκευών Υδροηλεκτρικών Έργων
ΔΥΗΠ	Διεύθυνση Υδροηλεκτρικής Παραγωγής
ΕΑΑ	Εθνικό Αστεροσκοπείο Αθηνών
ΕΑΠ	Ελληνικό Ανοικτό Πανεπιστήμιο
ΕΓΣΑ	Ελληνικό Γεωδαιτικό Σύστημα Αναφοράς
ΕΓΥ	Ειδική Γραμματεία Υδάτων
ΕΕ	Ευρωπαϊκή Ένωση
ΕΕΕΕΚ	Ειδικά Εργαστήρια Επαγγελματικής Εκπαίδευσης και Κατάρτισης
ΕΕΛ	Εγκατάσταση Επεξεργασίας Λυμάτων
ΕΕΝ	Εγκαταστάσεις Επεξεργασίας Νερού
ΕΖΔ	Ειδική Ζώνη Διαχείρισης
ΕΘΚΕΠΙΧ	Εθνικό Κέντρο Επιχειρήσεων του ΓΕΕΘΑ
ΕΚ	Ευρωπαϊκό Κοινοβούλιο
ΕΚΑΒ	Εθνικό Κέντρο Άμεσης Βοήθειας
ΕΚΕΠΥ	Εθνικό Κέντρο Επιχειρήσεων Υγείας
ΕΚΚΑ	Εθνικό Κέντρο Κοινωνικής Αλληλεγγύης
ΕΛΑΚΤ	Ελληνική Ακτοφυλακή
ΕΛΑΣ	Ελληνική Αστυνομία
ΕΛΓΑ	Οργανισμός Ελληνικών Γεωργικών Ασφαλίσεων
ΕΛΣΤΑΤ	Ελληνική Στατιστική Αρχή
ΕΜΣΥ	Εθνικό Μητρώο Σημείων Υδροληψίας
ΕΜΥ	Εθνική Μετεωρολογική Υπηρεσία
ΕΟ	Εθνική Οδός
ΕΠΑΚΠ	Εθνικό Πρόγραμμα Διαχείρισης Κινδύνων Πλημμύρας
ΕΣΥΕ	Εθνική Στατιστική Υπηρεσία της Ελλάδος
ΕΤΙΚ	Ειδικό Τμήμα Ιατρικής Καταστροφών
ΕΤΥΜΠ	Εθνική Τράπεζα Υδρολογικής και Μετεωρολογικής Πληροφορίας
ΖΔΥΚΠ	Ζώνη Δυνητικά Υψηλού Κινδύνου Πλημμύρας
Η/Μ	Ηλεκτρομηχανολογικός
ΙΓΜΕ	Ινστιτούτο Γεωλογικών και Μεταλλευτικών Ερευνών
ΙΤΥΣ	Ιδιαίτερος τροποποιημένο υδατικό σύστημα
ΚΕΕΛΠΝΟ	Κέντρο Ελέγχου & Πρόληψης Νοσημάτων
ΚΕΠΠ/ΕΣΚΕ	Ενιαίο Συντονιστικό Κέντρο Επιχειρήσεων του Πυροσβεστικού Σώματος
ΚΠΣ	Κοινοτικό Πλαίσιο Στήριξης
ΚΠΣ	Κοινοτικό Πλαίσιο Στήριξης
ΚΣΟΠΠ	Κεντρικό Συντονιστικό Όργανο Πολιτικής Προστασίας



Συνομογραφίες	Επεξήγηση
ΚΥΑ	Κοινή Υπουργική Απόφαση
ΚΥΤ	Κέντρο Υπερυψηλής Τάσης
ΛΑΠ	Λεκάνη Απορροής Ποταμού
ΛΣ	Λιμενικό Σώμα
ΜΥ	Μοναδιαίο Υδρογράφημα
Ν.	Νόμος
ΝΕΟ	Νέα Εθνική Οδός
ΝΣΓ	Νέα Σιδηροδρομική Γραμμή
ΟΔΙΚ	Ομάδα Διαχείρισης Κρίσεων
Ο/Φ	Ορθοφωτοχάρτης
ΟΠΕΚΕΠΕ	Οργανισμός Πληρωμών και Ελέγχου Κοινοτικών Ενισχύσεων Προσανατολισμού και Εγγυήσεων
ΟΤ	Οικοδομικό Τετράγωνο
ΟΤΑ	Οργανισμός Τοπικής Αυτοδιοίκησης
ΠΑΚΠ	Προκαταρκτική Αξιολόγηση Κινδύνου Πλημμύρας
ΠΔ	Προεδρικό Διάταγμα
ΠΕ	Περιφερική Ενότητα
ΠΖΧ	Πλημμυρική Ζώνη Χιλιετίας
ΠΠΧΣΑΑ	Περιφερειακό Πλαίσιο Χωροταξικού Σχεδιασμού και Αειφόρου Ανάπτυξης
ΠΣ	Πυροσβεστικό Σώμα
ΣΕΚ	Σχολές Επαγγελματικής Κατάρτισης
ΣΓ	Σιδηροδρομική Γραμμή
ΣΓΠ	Σύστημα Γεωγραφικών Πληροφοριών
ΣΔΕ	Σχολεία Δεύτερης Ευκαιρίας
ΣΔΚΠ	Σχέδιο Διαχείρισης Κινδύνων Πλημμύρας
ΣΔΛΑΠ	Σχέδιο Διαχείρισης Λεκανών Απορροής Ποταμών
ΣΟΠΠ	Συντονιστικά Όργανα Πολιτικής Προστασίας
ΣΤΟ	Συντονιστικά Τοπικά Όργανα
ΣΧΟΟΑΠ	Σχέδιο Χωρικής και Οικιστικής Οργάνωσης Ανοιχτών Πόλεων
ΤΕΙ	Τεχνολογικά Εκπαιδευτικά Ιδρύματα
ΤΚΣ	Τόποι Κοινοτικής Σημασίας
ΤΟΕΒ	Τοπικός Οργανισμός Εγγείων Βελτιώσεων
ΤΥΣ	Τεχνητό Υδατικό Σύστημα
ΤΧΣ	Τοπικά Χωρικά Σχέδια
Υ/Η	Υδροηλεκτρική
ΥΑΣ	Υπηρεσία Αποκατάστασης Σεισμοπλήκτων
ΥΔ	Υδατικό Διαμέρισμα
ΥΠΥΜΕ	Υπουργείο Υποδομών και Μεταφορών
ΥΠΑΑΤ	Υπουργείο Αγροτικής Ανάπτυξης και Τροφίμων
ΥΠΑΝ	Υπουργείο Ανάπτυξης
ΥΠΓΕ	Υπουργείο Γεωργίας
ΥΠΕΚΑ	Υπουργείο Περιβάλλοντος Ενέργειας και Κλιματικής Αλλαγής
ΥΠΕΝ	Υπουργείο Περιβάλλοντος και Ενέργειας

Συνοτομογραφίες	Επεξήγηση
<b>ΥΠΕΧΩΔΕ</b>	Υπουργείο Περιβάλλοντος Χωροταξίας και Δημοσίων Έργων
<b>ΥΠΟΜΕΔΙ</b>	Υπουργείο Υποδομών Μεταφορών και Δικτύων
<b>ΥΠ.Π.Ε.Θ</b>	Υπουργείο Παιδείας, Έρευνας και Θρησκευμάτων
<b>Φ/Χ</b>	Φύλλο Χάρτη
<b>ΦΕΚ</b>	Φύλλο Εφημερίδας Κυβερνήσεως
<b>ΧΑΔΑ</b>	Χώρος Υγειονομικής Διάθεσης Απορριμμάτων
<b>ΧΥΤΑ</b>	Χώρος Υγειονομικής Ταφής Απορριμμάτων
<b>ΧΥΤΥ</b>	Χώρος Υγειονομικής Ταφής Υπολειμμάτων

# 1 ΕΙΣΑΓΩΓΗ

## 1.1 ΓΕΝΙΚΑ

Η παρούσα Έκθεση Αποτελεσμάτων Διαβούλευσης για το Υδατικό Διαμέρισμα Ανατολικής Πελοποννήσου αποτελεί το Παραδοτέο 17 της 4<sup>ης</sup> Φάσης του 2<sup>ου</sup> Σταδίου της σύμβασης για την εκπόνηση της μελέτης «Σχέδιο Διαχείρισης Κινδύνων Πλημμύρας των Λεκανών Απορροής Ποταμών των Υδατικών Διαμερισμάτων Δυτικής, Βόρειας και Ανατολικής Πελοποννήσου και Κρήτης (ΥΔ 01, ΥΔ 02, ΥΔ 03 και ΥΔ13)» η οποία υπογράφηκε στις 02/12/2014 μεταξύ του Υπουργείου Περιβάλλοντος, Ενέργειας και Κλιματικής Αλλαγής (ΥΠΕΚΑ) και της Κοινοπραξίας με την επωνυμία «Κοινοπραξία Σχεδίων Διαχείρισης Κινδύνου Πλημμύρας Πελοποννήσου – Κρήτης». Μέλη της Κοινοπραξίας είναι τα ακόλουθα Γραφεία Μελετών:

- ADT-ΩΜΕΓΑ ΑΤΕ
- ΘΑΛΗΣ ΜΕΛΕΤΗΤΙΚΗ ΕΕ
- ΑΓΓΕΛΙΚΗ ΠΕΡΔΙΟΥ του ΜΙΧΑΗΛ
- ΠΑΡΑΣΚΕΥΗ ΤΣΙΤΟΥΡΑ του ΚΩΝΣΤΑΝΤΙΝΟΥ
- ΙΩΑΝΝΗΣ ΑΓΓΕΛΙΔΗΣ του ΕΥΑΓΓΕΛΟΥ
- ΕΥΑΓΓΕΛΙΑ ΜΙΧΑΗΛΙΔΟΥ του ΧΡΗΣΤΟΥ
- ΚΩΣΤΑΣ ΧΑΤΖΗΠΑΡΑΣΚΕΥΑΣ του ΔΗΜΟΣΘΕΝΗ

Αντικείμενο της μελέτης είναι η ικανοποίηση των επιταγών της **Οδηγίας 2007/60/ΕΚ** σχετικά με την αξιολόγηση και διαχείριση κινδύνων πλημμύρας και συγκεκριμένα η υλοποίηση των δράσεων οι οποίες προβλέπονται στα άρθρα 6, 7, 8, 9 και 10 της Οδηγίας και τα άρθρα 5, 6, 7, 8, 9, 10 και 11 της **Κ.Υ.Α. Η.Π. 31822/1542/ΕΙ03/21.7.2010** όπως τροποποιήθηκε και ισχύει με την οποία ενσωματώθηκε η εν λόγω Οδηγία στο Εθνικό Δίκαιο.

Το παρόν Παραδοτέο [Παραδοτέο 17: Έκθεση Αποτελεσμάτων Διαβούλευσης για το Υδατικό Διαμέρισμα Ανατολικής Πελοποννήσου] περιλαμβάνεται στην 4<sup>η</sup> Φάση του 2<sup>ου</sup> Σταδίου του έργου με τίτλο: «Σύνταξη Έκθεσης Αποτελεσμάτων Διαβούλευσης».

## 1.2 ΑΝΤΙΚΕΙΜΕΝΟ ΣΥΜΒΑΣΗΣ

Αντικείμενο της σύμβασης είναι η ικανοποίηση των επιταγών της **Οδηγίας 2007/60/ΕΚ** σχετικά με την αξιολόγηση και διαχείριση κινδύνων πλημμύρας και συγκεκριμένα η υλοποίηση των δράσεων οι οποίες προβλέπονται στα άρθρα 6,7,8,9 και 10 της Οδηγίας και τα άρθρα 5,6,7,8,9,10 και 11 της **Κ.Υ.Α. Η.Π. 31822/1542/ΕΙ03/21.7.2010** όπως τροποποιήθηκε και ισχύει με την οποία ενσωματώθηκε η εν λόγω Οδηγία στο Εθνικό Δίκαιο.

Γενικά το αντικείμενο της σύμβασης περιλαμβάνει:

- Την κατάρτιση Χαρτών Επικινδυνότητας Πλημμύρας στις Ζώνες Δυνητικά Υψηλού Κινδύνου Πλημμυρών, σύμφωνα με το άρθρο 6 της Οδηγίας 2007/60/ΕΚ και το άρθρο 5 της ΚΥΑ ΗΠ 31822/1542/ΕΙ03/21.7.2010
- Την κατάρτιση Χαρτών Κινδύνων Πλημμύρας στις Ζώνες Δυνητικά Υψηλού Κινδύνου Πλημμύρας, σύμφωνα με το άρθρο 6 της Οδηγίας 2007/60/ΕΚ και τα άρθρα 6 και 7 έως 11 της ΚΥΑ ΗΠ 31822/1542/ΕΙ03/21.7.2010 με βασικό στόχο την μείωση των δυνητικών αρνητικών συνεπειών των πλημμυρών στην ανθρώπινη υγεία, το περιβάλλον, την πολιτιστική κληρονομιά και την οικονομική δραστηριότητα.

- Τη σύνταξη της σχετικής Στρατηγικής Μελέτης Περιβαλλοντικών Επιπτώσεων σύμφωνα με την ΚΥΑ ΥΠΕΧΩΔΕ/ΕΥΠΕ/οικ. 10717/5.8.2006
- Τη διαβούλευση επί του Σχεδίου Διαχείρισης και της ΣΜΠΕ, σύμφωνα με τις απαιτήσεις της Οδηγίας και τη σχετική κείμενη Νομοθεσία αντίστοιχα
- Την ανάρτηση των αποτελεσμάτων της μελέτης στη βάση δεδομένων του Ευρωπαϊκού Οργανισμού Περιβάλλοντος, στη βάση δεδομένων της ΕΓΥ και στη σχετική ιστοσελίδα του ΥΠΕΚΑ

Η μελέτη διαρθρώνεται σε δύο στάδια. Τα παραδοτέα κάθε σταδίου της μελέτης είναι τα κάτωθι:

### **1ο Στάδιο : Κατάρτιση Χαρτών Επικινδυνότητας Πλημμύρας - Σύνθεση γεωγραφικών υπόβαθρων, με επίγειες τοπογραφικές εργασίες και παραγωγή όμβριων καμπυλών**

*1η Φάση: Ανάλυση χαρακτηριστικών περιοχής και μηχανισμών πλημμύρας - Σύνθεση γεωγραφικών υπόβαθρων, με επίγειες τοπογραφικές εργασίες και παραγωγή όμβριων καμπυλών*

**Παραδοτέο 1:** Ανάλυση χαρακτηριστικών περιοχής και μηχανισμών πλημμύρας (Τεχνική Έκθεση και Χάρτες)

**Παραδοτέο 2:** Όμβριες καμπύλες (Τεχνική Έκθεση και Παραρτήματα με τα δεδομένα, την μεθοδολογία και τα αποτελέσματα της μελέτης)

**Παραδοτέο 3:** Έκθεση αυτοψιών στις θέσεις όπου έχουν εμφανιστεί στο παρελθόν σημαντικές πλημμύρες αλλά δεν περιλαμβάνονται στις ΖΔΥΚΠ

*2η Φάση: Παραγωγή πλημμυρικών υδρογραφημάτων*

**Παραδοτέο 4:** Πλημμυρικά Υδρογραφήματα (Τεχνική Έκθεση με τα δεδομένα, τη μεθοδολογία και τα αποτελέσματα της μελέτης και Παραρτήματα με τους αναλυτικούς υπολογισμούς και λοιπά υποστηρικτικά στοιχεία)

*3η Φάση: Διόδευση πλημμυρών, κατάρτιση Χαρτών Επικινδυνότητας Πλημμύρας και προετοιμασία δεδομένων για την ανάρτησή τους*

**Παραδοτέο 5:** Χάρτες Επικινδυνότητας Πλημμύρας (Χάρτες και Τεχνική Έκθεση με τα δεδομένα, την μεθοδολογία, τα αποτελέσματα της μελέτης και Παραρτήματα με αναλυτικούς υπολογισμούς και λοιπά υποστηρικτικά κείμενα)

**Παραδοτέο 6:** Χάρτες Επικινδυνότητας Πλημμύρας - Μη Τεχνική Έκθεση

**Παραδοτέο 7:** Χάρτες Επικινδυνότητας Πλημμύρας - Συνοπτικά κείμενα με βάση τις απαιτήσεις για την υποβολή εκθέσεων στην ΕΕ

*4η Φάση: Κατάρτιση Χαρτών Κινδύνων Πλημμύρας και προετοιμασία δεδομένων για την ανάρτησή τους*

**Παραδοτέο 8:** Χάρτες Κινδύνων Πλημμύρας (Χάρτες και Τεχνική Έκθεση με τα δεδομένα, την μεθοδολογία, τα αποτελέσματα της μελέτης και Παραρτήματα με αναλυτικούς υπολογισμούς και λοιπά υποστηρικτικά κείμενα)

**Παραδοτέο 9:** Χάρτες Κινδύνων Πλημμύρας - Μη τεχνική Έκθεση

**Παραδοτέο 10:** Χάρτες Κινδύνων Πλημμύρας - Συνοπτικά κείμενα με βάση τις απαιτήσεις για την υποβολή εκθέσεων στην ΕΕ

### **2ο Στάδιο : Κατάρτιση Σχεδίων Διαχείρισης Κινδύνων Πλημμύρας (ΣΔΚΠ), Εκπόνηση Στρατηγικών Μελετών Περιβαλλοντικών Επιπτώσεων (ΣΜΠΕ) και Διαβούλευση**

*1η Φάση: Κατάρτιση Σχεδίων Διαχείρισης Κινδύνου Πλημμύρας*

**Παραδοτέο 11:** Κατάλογος Αρμόδιων Αρχών

**Παραδοτέο 12:** Προσχέδιο Διαχείρισης Κινδύνων Πλημμύρας ανά Υδατικό Διαμέρισμα

**Παραδοτέο 13:** Προσχέδιο Διαχείρισης Κινδύνων Πλημμύρας ανά Υδατικό Διαμέρισμα - Μη τεχνική έκθεση

**Παραδοτέο 14:** Έκθεση επίδρασης κλιματικής αλλαγής στην αξιολόγηση και διαχείριση του κινδύνου πλημμύρας

**Παραδοτέο 15:** Πρόγραμμα διαβούλευσης ανά Υδατικό Διαμέρισμα

*2η Φάση: Εκπόνηση Στρατηγικών Μελετών Περιβαλλοντικών Επιπτώσεων*

**Παραδοτέο 16:** Στρατηγική μελέτη Περιβαλλοντικών Επιπτώσεων ανά Υδατικό Διαμέρισμα

*3η Φάση: Σύνταξη Έκθεση Αποτελεσμάτων Διαβούλευσης*

**Παραδοτέο 17:** Έκθεση Αποτελεσμάτων Διαβούλευσης

*4η Φάση: Επικαιροποίηση ΣΔΚΠ*

**Παραδοτέο 18:** Σχέδιο Διαχείρισης Κινδύνων Πλημμύρας ανά Υδατικό Διαμέρισμα

**Παραδοτέο 19:** Σχέδιο Διαχείρισης Κινδύνων Πλημμύρας ανά Υδατικό Διαμέρισμα - Μη Τεχνική Έκθεση

*5η Φάση: Προετοιμασία δεδομένων ΣΔΚΠ για ανάρτηση*

**Παραδοτέο 20:** Σχέδιο Διαχείρισης Κινδύνων Πλημμύρας ανά Υδατικό Διαμέρισμα - Συνοπτικά κείμενα με βάση τις απαιτήσεις για την υποβολή εκθέσεων στην ΕΕ

Το παρόν αποτελεί το Παραδοτέο 17 της 4<sup>ης</sup> Φάσης του 2<sup>ου</sup> Σταδίου της σύμβασης με τίτλο: «Έκθεση Αποτελεσμάτων Διαβούλευσης». Αντικείμενο του συγκεκριμένου Παραδοτέου είναι η καταγραφή - παράθεση αναλυτικών στοιχείων για τις ενέργειες που πραγματοποιήθηκαν κατά τη διάρκεια:

- Της δημοσιοποίησης των Χαρτών Επικινδυνότητας Πλημμύρας και Χαρτών Κινδύνων Πλημμύρας
- Της διαβούλευσης των Σχεδίων Διαχείρισης Κινδύνων Πλημμύρας
- Της διαβούλευσης της Στρατηγικής Μελέτης Περιβαλλοντικών Επιπτώσεων (ΣΜΠΕ)

Επιπρόσθετα παρουσιάζονται τα αποτελέσματα της διαβούλευσης που εκπονήθηκε κατά την 3<sup>η</sup> Φάση του 2<sup>ου</sup> Σταδίου του έργου όπως:

- Στοιχεία παρεμβάσεων σε ημερίδες και σε λοιπές συναντήσεις με φορείς που πραγματοποιήθηκαν
- Παρατηρήσεις φορέων (γραπτές ή ηλεκτρονικές)
- Στοιχεία ερωτηματολογίων
- Βασικά θέματα που προέκυψαν από την διαβούλευση των ΣΔΚΠ και των ΣΜΠΕ

Το παρόν Τεύχος αναφέρεται στο Υδατικό Διαμέρισμα της Ανατολικής Πελοποννήσου (ΥΔ 03).

### 1.3 ΟΜΑΔΑ ΕΠΙΒΛΕΨΗΣ

Σε όλες τις φάσεις του έργου (προδιαγραφές και διενέργεια διαγωνισμού, επίβλεψη εκπόνησης και υλοποίηση της διαβούλευσης) το συντονισμό και τη γενική επίβλεψη είχαν οι προϊστάμενοι της ΕΓΥ:

- Γκίνη Μαρία, ΠΕ Αγρονόμων Τοπογράφων Μηχανικών με Α' βαθμό, Προϊσταμένη Διεύθυνσης Προστασίας και Διαχείρισης Υδάτινου Περιβάλλοντος και
- Νίκα Κωνσταντίνα, ΠΕ Γεωτεχνικών (Γεωπόνων) με Α' βαθμό, Προϊσταμένη του Τμήματος Διαχείρισης Κινδύνων Πλημμύρας-Λειψυδρίας και Διαχείρισης της Ζήτησης της Διεύθυνσης Προστασίας και Διαχείρισης Υδάτινου Περιβάλλοντος.

Τα μέλη της ομάδας των επιβλεπόντων της μελέτης όπως είχαν ορισθεί με την αρ. πρωτ. οικ. 100024/12-01-2015 Απόφαση της Ειδικής Γραμματείας Υδάτων (ΑΔΑ:75ΚΗ0-7Η6), είναι τα ακόλουθα:

1. Μαρία Γκίνη, ΠΕ Αγρονόμων Τοπογράφων Μηχανικών, Προϊσταμένη Διεύθυνσης Προστασίας και Διαχείρισης Υδάτινου Περιβάλλοντος ΕΓΥ
2. Σπυριδούλα Λιάκου, Χημικός Μηχανικός, υπάλληλος της Ειδικής Γραμματείας Υδάτων
3. Πηνελόπη Γκαγκάρη, Δασολόγος, υπάλληλος της Ειδικής Γραμματείας Υδάτων

Με αναπληρωματικούς τους:

1. Αθανασία Παρδάλη, υπάλληλος της Ειδικής Γραμματείας Υδάτων
2. Σπύρος Τασόγλου ΠΕ Γεωτεχνικών – Γεωλόγος υπάλληλος της Ειδικής Γραμματείας Υδάτων
3. Έφη Αλεξάκη, υπάλληλος της Ειδικής Γραμματείας Υδάτων

Ως συντονιστής της ως άνω ομάδας επιβλεπόντων ορίστηκε με την ίδια απόφαση η κα Γκίνη Μαρία. Πέραν των ανωτέρω σημαντική υπήρξε η συμβολή στην ολοκλήρωση του έργου, σε θέματα επίβλεψης εκπόνησης και υλοποίησης της διαβούλευσης της μελέτης και του αναπληρωματικού μέλους Αθανασία Παρδάλη, της εισηγήτριας του Τμήματος Ελένης Αθανασίου σε θέματα επίβλεψης, εκπόνησης και υλοποίησης της διαβούλευσης της μελέτης, του υπάλληλου της ΕΓΥ Γιώργου Θεοφιλόπουλου σε θέματα επίβλεψης γεωχωρικών δεδομένων καθώς και της κας Βιβέκας Ραυτοπούλου, Δικηγόρου – Νομικού Εμπειρογνώμονα στη Διεύθυνση Διεθνών και Ευρωπαϊκών Δραστηριοτήτων του ΥΠΕΝ, για τη νομική υποστήριξη στην κατάρτιση του παρόντος Σχεδίου.

## 1.4 ΟΜΑΔΑ ΜΕΛΕΤΗΣ

Στην εκπόνηση των Σχεδίων Διαχείρισης Κινδύνων Πλημμύρας Δυτικής, Βόρειας και Ανατολικής Πελοποννήσου και Κρήτης συμμετείχαν οι ακόλουθοι επιστήμονες:

**Πίνακας 1.1 : Ομάδα μελετητών**

ΟΝΟΜΑΤΕΠΩΝΥΜΟ	ΕΙΔΙΚΟΤΗΤΑ
<b>ADT ΩΜΕΓΑ ΑΤΕ</b>	
Χαράλαμπος Ανδρικόπουλος	Πολιτικός Μηχανικός, MSc
Κωνσταντίνος Νικολάου	Πολιτικός Μηχανικός, MSc
Αθανάσιος Ραδαίος	Πολιτικός Μηχανικός, MSc
Κωνσταντίνος Χατζηθεοχάρους	Μηχανικός Περιβάλλοντος, MSc
Ανδρέας Παπαζαχαρίου	Γεωλόγος, MSc
Γεώργιος Παναγάκης	Πολιτικός Μηχανικός
Σωτηρία Τσαντίλα	Πολιτικός Μηχανικός & Μηχανικός Περιβάλλοντος, MSc
Ελευθέριος Θεοδώρου	Πολιτικός Μηχανικός
Γεώργιος Λαγουδάκος	Πολιτικός Μηχανικός
Ιωάννης Κασούνης	Πολιτικός Μηχανικός, MSc
Αθανασία Αργυροπούλου	Τοπογράφος Μηχανικός
Κωνσταντίνος Χαβδούλας	Πολιτικός Μηχανικός
Γρηγόριος Ρουχωτάς	Πολιτικός Μηχανικός, M.Eng
Ανδρέας Κακωνάς	Μηχανικός Έργων Υποδομής ΤΕ, MSc
Βασιλική Κατραμή	Μηχανικός Έργων Υποδομής ΤΕ
Ιωάννα Ζαλαχώρη	Δρ. Πολιτικός Μηχανικός
Δημήτριος Μαλαματάρης	Πολιτικός Μηχανικός, MSc
Νικόλαος Αλμπαντάκης	Δρ. Γεωλόγος
Χρήστος Μπουρούνης	Γεωλόγος, MSc



## ΠΑΡΑΔΟΤΕΟ 17

## Έκθεση Αποτελεσμάτων Διαβούλευσης

ΟΝΟΜΑΤΕΠΩΝΥΜΟ	ΕΙΔΙΚΟΤΗΤΑ
Ελευθερία Κούσια	Περιβαλλοντολόγος, MSc
Ρίχαρντ Ματίσεν	Πολιτικός Μηχανικός
Ιωάννης Μουντζούρης Σιδηρής	Τοπογράφος Μηχανικός
Κωνσταντίνος Παπαποστόλου	Τοπογράφος Μηχανικός
<b>ΘΑΛΗΣ ΜΕΛΕΤΗΤΙΚΗ ΕΕ</b>	
Παναγής Τονιόλος	Τοπογράφος Μηχανικός
Ευάγγελος Τσιλιμαντός	Πολιτικός Μηχανικός
Ηλίας Μαράβας	Τοπογράφος Μηχανικός, MSc
Ιωάννης Κόκκινος	Τοπογράφος Μηχανικός, MSc
Αναστάσιος Μουντανέας	Τοπογράφος Μηχανικός
<b>ΑΓΓΕΛΙΚΗ ΠΕΡΔΙΟΥ του ΜΙΧΑΗΛ</b>	
Αγγελική Περδίου	Μεταλλειολόγος Μηχανικός MSc
Κωνσταντίνος Σιαπαρίνας	Γεωλόγος, MSc
Ευστάθιος Χατζιόπουλος	Περιβαλλοντολόγος, MSc
Αναστασία Χριστοπούλου	Βιολόγος
<b>ΙΩΑΝΝΗΣ ΑΓΓΕΛΙΔΗΣ του ΕΥΑΓΓΕΛΟΥ</b>	
Ιωάννης Αγγελίδης	Οικονομολόγος
Παναγιώτης Σκούρας	Οικονομολόγος
Διονύσιος Θωμάς	Οικονομολόγος
Στέλιος Καραγιάνης	Οικονομολόγος
<b>ΕΥΑΓΓΕΛΙΑ ΜΙΧΑΗΛΙΔΟΥ του ΧΡΗΣΤΟΥ</b>	
Ευαγγελία Μιχαηλίδου	Αρχιτέκτων Μηχανικός
<b>ΠΑΡΑΣΚΕΥΗ ΤΣΙΤΟΥΡΑ του ΚΩΝΣΤΑΝΤΙΝΟΥ</b>	
Παρασκευή Τσιτούρα	Δασολόγος/Περιβαλλοντολόγος
Γεώργιος Ζαγαλίκης	Δρ. Δασολόγος/Περιβαλλοντολόγος
Νικόλαος Κίγκας	Δασοπόνος
<b>ΚΩΣΤΑΣ ΧΑΤΖΗΠΑΡΑΣΚΕΥΑΣ του ΔΗΜΟΣΘΕΝΗ</b>	
Κώστας Χατζηπαρασκευάς	Γεωπόνος
Σταύρος Αραχωβίτης	Γεωπόνος
Βασιλική Αγγελίδη	Γεωπόνος ΤΕ

Επιπλέον στην εκπόνηση της μελέτης, έλαβαν μέρος και οι ακόλουθοι επιστήμονες:

ΟΝΟΜΑΤΕΠΩΝΥΜΟ	ΕΙΔΙΚΟΤΗΤΑ
Παναγιώτα Στυλιανή Καϊμάκη	Δρ. Πολιτικός Μηχανικός, Phd
Ελένη Γκουβάτσου	Πολιτικός Μηχανικός, Μηχανικός Περιβάλλοντος MSc/DIC
Φωτεινή Παπανούση	Τοπογράφος Μηχανικός, MSc
Νίκος Μαμάσης	Τοπογράφος Μηχανικός ΕΜΠ, Δρ. Μηχανικός, Επίκουρος Καθηγητής ΕΜΠ
Ανδρέας Ευστρατιάδης	Δρ. Πολιτικός Μηχανικός ΕΜΠ, MSc, ΕΔΙΠ ΕΜΠ
Σίμων Μιχαήλ Παπαλεξίου	Περιβαλλοντολόγος, MSc, Δρ. Μηχανικός ΕΜΠ

Σύμφωνα με το υπ' αριθμ. Α4810/21-3-2017 (αρ. πρωτ. ΕΓΥ 140544/23-3-2017) ο ανάδοχος ενημέρωσε την Υπηρεσία για τα επιπλέον των δηλωθέντων στην ομάδα μελέτης της τεχνικής προσφοράς στελέχη που συμμετείχαν στην εκπόνηση της μελέτης.



## 2 Η ΟΔΗΓΙΑ 2007/60/ΕΚ ΚΑΙ ΤΑ ΣΧΕΔΙΑ ΔΙΑΧΕΙΡΙΣΗΣ ΚΙΝΔΥΝΩΝ ΠΛΗΜΜΥΡΑΣ

### 2.1 ΓΕΝΙΚΑ

Η Ευρωπαϊκή Επιτροπή, αναγνωρίζοντας μεταξύ άλλων, ότι:

- οι πλημμύρες μπορεί να προκαλέσουν θανάτους, μετακινήσεις πληθυσμών και ζημιές στο περιβάλλον, να θέσουν σοβαρά σε κίνδυνο την οικονομική ανάπτυξη και να υπονομεύσουν τις οικονομικές δραστηριότητες της Κοινότητας
- οι πλημμύρες είναι φυσικά φαινόμενα τα οποία είναι αδύνατο να προληφθούν
- ορισμένες ανθρώπινες δραστηριότητες (όπως η αύξηση των ανθρωπίνων οικισμών και περιουσιακών στοιχείων στις πλημμυρικές περιοχές καθώς και η μείωση της φυσικής ικανότητας του εδάφους όσον αφορά στην κατακράτηση υδάτων λόγω αλλαγών στη χρήση γης) και η αλλαγή του κλίματος συμβάλλουν στην αύξηση της πιθανότητας επέλευσης φαινομένων πλημμύρας, με αντίστοιχη αύξηση των αρνητικών τους επιπτώσεων

έθεσε σε ισχύ την Οδηγία 2007/60/ΕΚ (εφεξής Οδηγία) για την αξιολόγηση και τη διαχείριση των κινδύνων πλημμύρας.

Η Οδηγία 2007/60/ΕΚ, θεσπίζει ένα ενιαίο κοινοτικό, νομοθετικό και πολιτικό πλαίσιο δράσης για την Αξιολόγηση και Διαχείριση των Κινδύνων που συνδέονται με τις Πλημμύρες. Η Οδηγία απαιτεί από τα Κράτη – Μέλη να καθορίσουν περιοχές πιθανού κινδύνου από πλημμύρες, να χαρτογραφήσουν την έκταση της πλημμύρας σε αυτές τις περιοχές, να καταγράψουν τις χρήσεις γης και τις οικονομικές δραστηριότητες των περιοχών που ευρίσκονται σε κίνδυνο και να λάβουν κατάλληλα και συντονισμένα μέτρα για τη μείωση των κινδύνων στην ανθρώπινη υγεία, το περιβάλλον, την πολιτιστική κληρονομιά, τις οικονομικές δραστηριότητες και τις υποδομές. Με την Οδηγία αυτή ενισχύεται επίσης το δικαίωμα των πολιτών να αποκτήσουν πρόσβαση σε αυτές τις πληροφορίες και να έχουν λόγο στη διαδικασία σχεδιασμού, αφού προβλέπεται η σύνταξη Σχεδίων Διαχείρισης Κινδύνων Πλημμύρας (ΣΔΚΠ) με τα έργα, τα μέτρα και τις ενέργειες που απαιτούνται, τα οποία υπόκεινται σε δημόσια διαβούλευση, επικαιροποιούνται και διαμορφώνονται τελικά με βάση τα αποτελέσματα της διαβούλευσης αυτής. Οι κυριότερες δράσεις - υποχρεώσεις των κρατών μελών που πηγάζουν από τα άρθρα της Οδηγίας 2007/60/ΕΚ είναι εξής:

- Διεξαγωγή Προκαταρκτικής Αξιολόγησης Κινδύνου Πλημμύρας για κάθε Περιοχή Λεκάνης Απορροής Ποταμού ή τμήμα διεθνούς περιοχής λεκάνης απορροής ποταμού που βρίσκεται στην επικράτειά τους. Βάσει της ΠΑΚΠ προσδιορίζονται οι περιοχές για τις οποίες συμπεραίνεται ότι υπάρχουν δυνητικοί σοβαροί κίνδυνοι πλημμύρας ή είναι πιθανόν να σημειωθεί πλημμύρα. Η ΠΑΚΠ έχει ολοκληρωθεί το 2012 και με βάση τα συμπεράσματα αυτής εκπονούνται τα Σχέδια Διαχείρισης Κινδύνων Πλημμύρας των Υδατικών Διαμερισμάτων. Η ΠΑΚΠ επανεξετάζεται για πρώτη φορά ως τις 22/12/2018 και εν συνεχεία ανά εξαετία.
- Κατάρτιση Χαρτών Επικινδυνότητας Πλημμύρας και Χαρτών Κινδύνων Πλημμύρας σε επίπεδο ΠΛΑΠ για τις ανωτέρω περιοχές, σύμφωνα άρθρο 6 της Οδηγίας. Στους χάρτες αυτούς εμφανίζονται οι δυνητικές αρνητικές συνέπειες που συνδέονται με διαφορετικά σενάρια πλημμύρας καθώς και πληροφορίες σχετικά με ενδεχόμενες πηγές περιβαλλοντικής ρύπανσης

(π.χ. IPPC εγκαταστάσεις) ως συνέπεια πλημμύρας. Οι χάρτες επανεξετάζονται για πρώτη φορά ως τις 22/12/2019 και εν συνεχεία ανά εξαετία.

- Κατάρτιση Σχεδίων Διαχείρισης των Κινδύνων Πλημμύρας (ΣΔΚΠ) σε επίπεδο ΠΛΑΠ για τις περιοχές που υπάρχουν δυνητικοί σοβαροί κίνδυνοι πλημμύρας ή είναι πιθανόν να σημειωθεί πλημμύρα σύμφωνα με τα οριζόμενα στο άρθρο 7 της Οδηγίας 2007/60/ΕΚ. Τα ΣΔΚΠ θα πρέπει να εστιάζονται στην πρόληψη, στην προστασία και στην ετοιμότητα. Προκειμένου να δοθεί στους ποταμούς περισσότερος χώρος, τα εν λόγω σχέδια θα πρέπει να εξετάζουν, όπου είναι δυνατόν, τη διατήρηση ή/και αποκατάσταση πλημμυρικών περιοχών, καθώς και μέτρα πρόληψης και μείωσης των ζημιών που προκαλούνται από τις πλημμύρες στην υγεία και τη ζωή των ανθρώπων, στο περιβάλλον, στην πολιτιστική κληρονομιά, οικονομική δραστηριότητα και στις υποδομές.

## 2.2 ΕΝΣΩΜΑΤΩΣΗ ΤΗΣ ΟΔΗΓΙΑΣ 2007/60/ΕΚ ΣΤΟ ΕΘΝΙΚΟ ΔΙΚΑΙΟ – ΟΡΙΣΜΟΙ

Η Οδηγία 2007/60/ΕΚ είναι συγγενής με την Οδηγία 2000/60/ΕΚ (η οποία ενσωματώθηκε στο Εθνικό δίκαιο με το ΠΔ 51/2007 - ΦΕΚ Α 54/8.03.2007) «για τη θέσπιση πλαισίου κοινοτικής δράσης στον τομέα της πολιτικής των υδάτων». Τα χρονοδιαγράμματα για την κατάρτιση των Χαρτών Επικινδυνότητας και Κινδύνων Πλημμύρας καθώς επίσης για την κατάρτιση των ΣΔΚΠ είναι συμβατά με τα αντίστοιχα χρονοδιαγράμματα της Οδηγίας 2000/60/ΕΚ συμπεριλαμβανομένων και των προβλέψεων για την επανεξέταση ανά εξαετία.

Η Οδηγία 2007/60/ΕΚ ενσωματώθηκε στο Εθνικό δίκαιο με την ΚΥΑ Η.Π. 31822/1542/Ε103 (ΦΕΚ Β 1108/21.07.2010) όπως τροποποιήθηκε και ισχύει με την ΚΥΑ 17772/924 (ΦΕΚ Β'2140/22.06.2017). Η Οδηγία εφαρμόζεται στις Περιοχές Λεκανών Απορροής Ποταμού (ΠΛΑΠ) της Οδηγίας 2000/60/ΕΚ που αποτελούν τα 14 Υδατικά Διαμερίσματα (ΥΔ) της χώρας. Επιπλέον, ορίζει ότι τα Κράτη- Μέλη πρέπει να ενσωματώσουν το Σχέδιο Διαχείρισης των Κινδύνων Πλημμύρας στα Σχέδια Διαχείρισης των Λεκανών Απορροής Ποταμών, που προβλέπονται στην Οδηγία 2000/60/ΕΚ.

## 2.3 ΥΦΙΣΤΑΜΕΝΗ ΚΑΤΑΣΤΑΣΗ ΣΕ ΣΧΕΣΗ ΜΕ ΤΗΝ ΕΦΑΡΜΟΓΗ ΤΗΣ ΟΔΗΓΙΑΣ ΣΤΗΝ ΕΛΛΑΔΑ

Σε σχέση με τη μέχρι σήμερα εφαρμογή της Οδηγίας 2007/60/ΕΚ έχουν ολοκληρωθεί οι ακόλουθες δράσεις έως τώρα:

- Έχει ολοκληρωθεί και υποβληθεί στην ΕΕ η Έκθεση Προκαταρκτικής Αξιολόγησης Κινδύνων Πλημμύρας για τα 14 Υδατικά Διαμερίσματα της χώρας (<http://www.ypeka.gr/Default.aspx?tabid=252&language=el-GR>) και η επικαιροποίησή της ως προς τις Ζώνες Δυνητικά Υψηλού Κινδύνου Πλημμύρας της ΛΑΠ του π. Έβρου η οποία έχει αναρτηθεί στον ειδικό ιστότοπο του ΥΠΕΝ: [http://floods.ypeka.gr/images/yd12-thraki/P1\\_PA\\_GR10\\_V2.pdf](http://floods.ypeka.gr/images/yd12-thraki/P1_PA_GR10_V2.pdf). Επίσης, καταρτίστηκε από την Ειδική Γραμματεία Υδάτων η «Προκαταρκτική Αξιολόγηση των Κινδύνων Πλημμύρας από την θάλασσα και εκτίμηση της πιθανής ανύψωσης της στάθμης θάλασσας για την αξιολόγηση της επικινδυνότητάς τους» για το σύνολο της ελληνικής επικράτειας η οποία έχει αναρτηθεί στον ειδικό ιστότοπο: [http://thyamis.itia.ntua.gr/egyfloods/reports/2014\\_%202011\\_%202011\\_Plhmmmyres\\_apo\\_thalassa\\_%20EU.pdf](http://thyamis.itia.ntua.gr/egyfloods/reports/2014_%202011_%202011_Plhmmmyres_apo_thalassa_%20EU.pdf).
- Βρίσκεται σε εξέλιξη το έργο «Σχέδιο Διαχείρισης Κινδύνων Πλημμύρας Λεκανής Απορροής π. Έβρου - Εφαρμογή της Οδηγίας 2007/60/ΕΚ». Έχει ολοκληρωθεί το Σχέδιο Διαχείρισης και η ΣΜΠΕ

- Επίσης, καταρτίστηκε από την Ειδική Γραμματεία Υδάτων η «Προκαταρκτική Αξιολόγηση των Κινδύνων Πλημμύρας από την θάλασσα και εκτίμηση της πιθανής ανύψωσης της στάθμης θάλασσας για την αξιολόγηση της επικινδυνότητάς τους» για το σύνολο της ελληνικής επικράτειας η οποία έχει αναρτηθεί στον ειδικό ιστότοπο:  
[http://thyamis.itia.ntua.gr/egyfloods/reports/2014\\_%202011\\_%202011\\_Plhmyres\\_apo\\_thalassa\\_%20EU.pdf](http://thyamis.itia.ntua.gr/egyfloods/reports/2014_%202011_%202011_Plhmyres_apo_thalassa_%20EU.pdf).
- Από την Ειδική Γραμματεία Υδάτων έχουν ανατεθεί, πέντε (5) μελέτες, οι οποίες καλύπτουν το σύνολο των Υδατικών Διαμερισμάτων της χώρας. Οι μελέτες αυτές είναι οι ακόλουθες:
  1. Σχέδια Διαχείρισης Κινδύνων Πλημμύρας Λεκανών Απορροής Ποταμών των ΥΔ Ανατολικής Μακεδονίας και Θράκης, πλην της λεκάνης απορροής π. Έβρου.
  2. Σχέδια Διαχείρισης Κινδύνων Πλημμύρας Λεκανών Απορροής Ποταμών των ΥΔ Ηπείρου, Δυτικής Στερεάς Ελλάδας και Θεσσαλίας.
  3. Σχέδια Διαχείρισης Κινδύνων Πλημμύρας Λεκανών Απορροής Ποταμών των ΥΔ Δυτικής, Βόρειας και Ανατολικής Πελοποννήσου και Κρήτης.
  4. Σχέδια Διαχείρισης Κινδύνων Πλημμύρας Λεκανών Απορροής Ποταμών των ΥΔ Κεντρικής και Δυτικής Μακεδονίας.
  5. Σχέδια Διαχείρισης Κινδύνων Πλημμύρας Λεκανών Απορροής Ποταμών των ΥΔ Αττικής, Ανατολικής Στερεάς Ελλάδας και Νήσων Αιγαίου.
- Επίσης έχει ανατεθεί από την Ειδική Γραμματεία Υδάτων με διακριτή σύμβαση, το Σχέδιο Διαχείρισης Κινδύνων Πλημμύρας της λεκάνης απορροής του π. Έβρου, το οποίο έχει ολοκληρωθεί. Οι Χάρτες Επικινδυνότητας και Κινδύνων Πλημμύρας, το ΣΔΚΠ της λεκάνης απορροής του π. Έβρου έχουν αναρτηθεί στον ειδικά διαμορφωμένο ιστότοπο του ΥΠΕΝ (<http://floods.ypeka.gr/index.php/ydatika-diamerismata/thraki-gr12>).

Η Ελλάδα καλείται να σχεδιάσει και να εφαρμόσει Σχέδια Διαχείρισης Κινδύνων Πλημμύρας για τα 14 Υδατικά Διαμερίσματα της χώρας. Για την εφαρμογή της Οδηγίας 2007/60/ΕΚ στην Ελλάδα, η πρώτη ενέργεια ήταν η ενσωμάτωσή της στο Εθνικό Δίκαιο, η οποία πραγματοποιήθηκε μέσω της Κ.Υ.Α. Η.Π. 31822/1542/ΕΙ03/2010 για την «Αξιολόγηση και διαχείριση των κινδύνων πλημμύρας, σε συμμόρφωση με τις διατάξεις της Οδηγίας 2007/60/ΕΚ «για την αξιολόγηση και τη διαχείριση των κινδύνων πλημμύρας», του Ευρωπαϊκού Κοινοβουλίου και του Συμβουλίου της 23ης Οκτωβρίου 2007» όπως τροποποιήθηκε και ισχύει με την ΚΥΑ 17772/924/2017 (ΦΕΚ Β'2140/22.06.2017), «Τροποποίηση της υπ' αριθμό 31822/1542/2010 κοινής απόφασης (Β'1108)». Στη εν λόγω ΚΥΑ έγινε και ο ορισμός των αρμόδιων αρχών και των μονάδων διαχείρισης, οι οποίες είναι οι ίδιες με αυτές της Οδηγίας 2000/60/ΕΚ, όπως περιγράφονται και στον Ν. 3199/2003 (ΦΕΚ 280Α'/9.12.2003), «Προστασία και διαχείριση των υδάτων Εναρμόνιση με την Οδηγία 2000/60/ΕΚ του Ευρωπαϊκού Κοινοβουλίου και του Συμβουλίου της 23ης Οκτωβρίου 2000», όπως έχει τροποποιηθεί και ισχύει. Σύμφωνα με την Κ.Υ.Α. Η.Π. 31822/1542/ΕΙ03/2010 όπως τροποποιήθηκε και ισχύει με την ΚΥΑ 17772/924/2017, την «Νέα Αρχιτεκτονική της Αυτοδιοίκησης και της Αποκεντρωμένης Διοίκησης – Πρόγραμμα Καλλικράτης» (ν. 3852/2010) και τον ν.3199/2003 όπως τροποποιήθηκε και ισχύει μεταξύ άλλων με το άρθρο 29 του ν. 4519/2018 οι αρμόδιες αρχές για την αξιολόγηση και διαχείριση των κινδύνων πλημμύρας, έχουν ως ακολούθως:

**α) Σε Εθνικό Επίπεδο οι αρμόδιες αρχές είναι:**

Η **Εθνική Επιτροπή Υδάτων**, η οποία έχει ορισθεί ως το υψηλού επιπέδου διυπουργικό όργανο και έχει την ευθύνη χάραξης της πολιτικής για την προστασία και διαχείριση των υδάτων. Παρακολουθεί και ελέγχει την εφαρμογή αυτής της πολιτικής και εγκρίνει, μετά από εισήγηση του Υπουργού Περιβάλλοντος και Ενέργειας και γνώμη του Εθνικού Συμβουλίου Υδάτων, τα εθνικά προγράμματα προστασίας και διαχείρισης του υδατικού δυναμικού της χώρας, στα οποία εντάσσονται σύμφωνα με

το άρθρο 3 παρ 1.1 β) Κ.Υ.Α. Η.Π. 31822/1542/Ε103/2010 όπως τροποποιήθηκε και ισχύει και τα εθνικό πρόγραμμα της διαχείρισης των κινδύνων πλημμύρας της χώρας.

Η Εθνική Επιτροπή Υδάτων σύμφωνα με το άρθρο 3 του ν. 3199/2003, όπως τροποποιήθηκε και ισχύει με το άρθρο 29 του ν. 4519/2018 αποτελείται από: α) τον Υπουργό Περιβάλλοντος και Ενέργειας, ως Πρόεδρο, β) τον Υπουργό Εσωτερικών, γ) τον Υπουργό Οικονομίας και Ανάπτυξης, δ) τον Υπουργό Οικονομικών, ε) τον Υπουργό Υγείας, στ) τον Υπουργό Διοικητικής Ανασυγκρότησης, ζ) τον Υπουργό Υποδομών και Μεταφορών, η) τον Υπουργό Αγροτικής Ανάπτυξης και Τροφίμων και θ) τον Υπουργό Εργασίας, Κοινωνικής Ασφάλισης και Κοινωνικής Αλληλεγγύης.

Στην Εθνική Επιτροπή Υδάτων συμμετέχουν, ύστερα από πρόσκληση του Προέδρου, και άλλοι Υπουργοί εφόσον συζητούνται θέματα της αρμοδιότητάς τους. Στην Επιτροπή μετέχει και ο Υπουργός Εξωτερικών, όταν συζητούνται θέματα που αφορούν διακρατικά ύδατα.

Στην Εθνική Επιτροπή Υδάτων δύνανται αντί των Υπουργών να συμμετέχουν εκπρόσωποι αυτών που ορίζονται με απόφασή τους. Η Εθνική Επιτροπή Υδάτων μπορεί να συνιστά Γνωμοδοτικές Επιστημονικές Επιτροπές για τη στήριξη του έργου της.

Το **Εθνικό Συμβούλιο Υδάτων** το οποίο γνωμοδοτεί προς την Εθνική Επιτροπή Υδάτων για τα εθνικά προγράμματα προστασίας και διαχείρισης του υδατικού δυναμικού της χώρας στα οποία εντάσσεται και το εθνικό πρόγραμμα διαχείρισης των κινδύνων πλημμύρας σύμφωνα με το άρθρο 3 παρ 1.1 β) της Κ.Υ.Α. Η.Π. 31822/1542/Ε103/2010 όπως τροποποιήθηκε και ισχύει. Στο Εθνικό Συμβούλιο Υδάτων με Πρόεδρο τον Υπουργό Περιβάλλοντος και Ενέργειας συμμετέχουν σύμφωνα με το άρθρο 3 του ν. 3199/2003, όπως τροποποιήθηκε και ισχύει με το άρθρο 29 του ν. 4519/2018 με έναν εκπρόσωπό τους: κάθε κόμμα που εκπροσωπείται στη Βουλή, η Ένωση Περιφερειών Ελλάδος, η Κεντρική Ένωση Δήμων και Κοινοτήτων Ελλάδος, η Ένωση Δημοτικών Επιχειρήσεων Ύδρευσης και Αποχέτευσης, η Εταιρεία Ύδρευσης και Αποχέτευσης Πρωτεύουσας, η Εταιρεία Ύδρευσης και Αποχέτευσης Θεσσαλονίκης Α.Ε., οι εταιρείες ύδρευσης και αποχέτευσης που δεν εκπροσωπούνται από την Ένωση Δημοτικών Επιχειρήσεων Ύδρευσης και Αποχέτευσης, η Πανελλήνια Συνομοσπονδία Ενώσεων Γεωργικών Συνεταιρισμών, ο Σύνδεσμος Επιχειρήσεων και Βιομηχανιών, η Δημόσια Επιχείρηση Ηλεκτρισμού, η Γενική Συνομοσπονδία Εργατών Ελλάδος, το Τεχνικό Επιμελητήριο Ελλάδος, το Γεωτεχνικό Επιμελητήριο Ελλάδος, το Ινστιτούτο Γεωλογικών και Μεταλλευτικών Ερευνών, το Ελληνικό Κέντρο Θαλάσσιων Ερευνών, το Ελληνικό Κέντρο Βιοτόπων-Υδροτόπων, το Εθνικό Κέντρο Φυσικών Επιστημών, το Εθνικό Κέντρο Περιβάλλοντος και Αειφόρου Ανάπτυξης, το Ινστιτούτο Καταναλωτών, ο Ελληνικός Γεωργικός Οργανισμός «Δήμητρα», η Εθνική Επιτροπή για την καταπολέμηση της Απερήμωσης, οι περιβαλλοντικές Μη Κυβερνητικές Οργανώσεις.

Το Εθνικό Συμβούλιο Υδάτων συγκαλείται από τον Πρόεδρό του, τον Υπουργό Περιβάλλοντος και Ενέργειας τουλάχιστον δύο (2) φορές το χρόνο. Για τις συνεδριάσεις του Εθνικού Συμβουλίου Υδάτων τηρούνται πλήρη απομαγνητοφωνημένα πρακτικά με ευθύνη της Ειδικής Γραμματείας Υδάτων. Τα πρακτικά δημοσιεύονται στην ιστοσελίδα του Υπουργείου Περιβάλλοντος και Ενέργειας

Η **Ειδική Γραμματεία Υδάτων**, η οποία έχει την αρμοδιότητα κατάρτισης των προγραμμάτων προστασίας και διαχείρισης των υδατικών πόρων της χώρας και του συντονισμού των υπηρεσιών και κρατικών φορέων για κάθε ζήτημα που αφορά στην προστασία και διαχείριση των υδάτων συμπεριλαμβανομένου και του κινδύνου των πλημμυρών Η Ειδική Γραμματεία Υδάτων διαμορφώνει και επεξεργάζεται σε συνεργασία με τη Γενική Γραμματεία Πολιτικής Προστασίας (Γ.Γ.Π.Π.) του Υπουργείου Εσωτερικών και ενδεχομένως με άλλα κατά περίπτωση συναρμόδια Υπουργεία το εθνικό πρόγραμμα διαχείρισης των κινδύνων πλημμύρας (το οποίο εντάσσεται στα εθνικά προγράμματα προστασίας και διαχείρισης του υδατικού δυναμικού της χώρας), παρακολουθεί, αξιολογεί και ελέγχει την εφαρμογή του εθνικού προγράμματος, συντονίζει τις υπηρεσίες και τους κρατικούς φορείς, εκπροσωπεί τη χώρα και μετέχει στα αρμόδια κοινοτικά όργανα για θέματα διαχείρισης των κινδύνων πλημμύρας και καταρτίζει και υποβάλλει στην Εθνική Επιτροπή Υδάτων τις απαιτούμενες ετήσιες εκθέσεις σχετικά με την υλοποίηση, την αξιολόγηση και τον έλεγχο εφαρμογής του εθνικού προγράμματος διαχείρισης των κινδύνων πλημμύρας.



## ΠΑΡΑΔΟΤΕΟ 17

## Έκθεση Αποτελεσμάτων Διαβούλευσης

Η Ειδική Γραμματεία Υδάτων, σε συνεργασία με τις Διευθύνσεις Υδάτων των Αποκεντρωμένων Διοικήσεων, καταρτίζει τα εθνικά προγράμματα προστασίας και διαχείρισης του υδάτινου δυναμικού της χώρας και παρακολουθεί και συντονίζει την εφαρμογή τους.

**Πίνακας 2.1: Εθνική Αρμόδια Αρχή για την εφαρμογή της Οδηγίας 2007/60/ΕΚ**

ΕΠΙΣΗΜΗ ΕΠΩΝΥΜΙΑ	ΕΙΔΙΚΗ ΓΡΑΜΜΑΤΕΙΑ ΥΔΑΤΩΝ
<b>Ακρωνύμιο</b>	Ε.Γ.Υ.
<b>Νομικό Καθεστώς</b>	Ενιαίος διοικητικός τομέας του Υπουργείου Περιβάλλοντος και Ενέργειας
<b>Διατάξεις Δημιουργίας και Καθορισμού Αρμοδιοτήτων</b>	<ul style="list-style-type: none"> <li>- Ν. 3199/2003 (ΦΕΚ Α' 280) για την Προστασία και Διαχείριση των Υδάτων, όπως τροποποιήθηκε και ισχύει, ιδίως με τους Ν.4117/2013 (ΦΕΚ Α' 29) και Ν.4315/2014 (ΦΕΚ Α' 269) και Ν. 4519/2018 (ΦΕΚ Α' 25)</li> <li>- Η Κ.Υ.Α. Η.Π. 31822/1542/Ε103/2010 (<a href="#">ΦΕΚ Β' 1108/21.07.2010</a>), περί Αξιολόγησης και διαχείρισης των κινδύνων πλημμύρας, σε συμμόρφωση με τις διατάξεις της Οδηγίας 2007/60/ΕΚ «για την αξιολόγηση και τη διαχείριση των κινδύνων πλημμύρας», του Ευρωπαϊκού Κοινοβουλίου και του Συμβουλίου της 23ης Οκτωβρίου 2007», με την οποία έχει ενσωματωθεί η Οδηγία 2007/60/ΕΚ στο Εθνικό Δίκαιο.</li> <li>- Η ΚΥΑ 177772/924 (ΦΕΚ Β'2140/22.06.2017), περί Τροποποίησης της υπ' αριθμό 31822/1542/2010 κοινής υπουργικής απόφασης (Β'1108).</li> <li>- ΠΔ 132/2017 (ΦΕΚ Α' 160) «Οργανισμός Υπουργείου Περιβάλλοντος και Ενέργειας (ΥΠΕΝ)».</li> </ul>
<b>Στοιχεία Επικοινωνίας</b>	
<b>Ταχυδρομική διεύθυνση</b>	Αμαλιάδος 17
<b>Ταχ. Κωδικός</b>	11523
<b>Πόλη</b>	Αθήνα
<b>Χώρα</b>	Ελλάδα
<b>Ιστοσελίδα</b>	<a href="http://www.ypeka.gr/">http://www.ypeka.gr/</a> , <a href="http://wfdver.ypeka.gr">http://wfdver.ypeka.gr</a> , <a href="http://floods.ypeka.gr/">http://floods.ypeka.gr/</a>
<b>Σημεία Επαφής</b>	Τηλ: 210 6475102, 213 1515410 e-mail: info.egy@prv.ypeka.gr

**Β) Σε περιφερειακό επίπεδο οι αρμόδιες αρχές είναι:**

Το Συμβούλιο Υδάτων Αποκεντρωμένης Διοίκησης, το οποίο συνιστάται σε κάθε Αποκεντρωμένη Διοίκηση, σύμφωνα με το άρθρο 6 του Ν.3199/03, όπως τροποποιήθηκε με το άρθρο 53 του Ν. 4423/2016 (ΦΕΚ Α' 182/27-09-2016) και αποτελεί όργανο κοινωνικού διαλόγου και διαβούλευσης για θέματα προστασίας και διαχείρισης των υδάτων. Στην περίπτωση που το Σχέδιο Διαχείρισης Κινδύνων Πλημμύρας του Υδατικού Διαμερίσματος καταρτίζεται από την Αποκεντρωμένη Διοίκηση, το Συμβούλιο Υδάτων Αποκεντρωμένης Διοίκησης γνωμοδοτεί πριν την έγκριση του Σχεδίου Διαχείρισης και εκφράζει τη γνώμη του προς τον Συντονιστή Αποκεντρωμένης Διοίκησης, κατά το άρθρο 28 του Ν. 4325/2015 (ΦΕΚ Α' 47), για κάθε θέμα αξιολόγησης και διαχείρισης του κινδύνου πλημμύρας που αυτός του υποβάλλει. Επίσης, σε αυτή την περίπτωση, το Συμβούλιο Υδάτων Αποκεντρωμένης Διοίκησης, πριν γνωμοδοτήσει για το Σχέδιο Διαχείρισης, το δημοσιοποιεί προκειμένου το κοινό να πληροφορηθεί το περιεχόμενό του και να συμμετάσχει στη δημόσια

διαβούλευση γι' αυτό, μέσα σε προθεσμία που ορίζει το Συμβούλιο Υδάτων Αποκεντρωμένης Διοίκησης.

Οι **Διευθύνσεις Υδάτων της Αποκεντρωμένης Διοίκησης**, οι οποίες ασκούν τις αρμοδιότητες της Αποκεντρωμένης Διοίκησης για την προστασία και διαχείριση των υδάτων συμπεριλαμβανομένου και του κινδύνου των πλημμυρών.

Οι Διευθύνσεις Υδάτων των Αποκεντρωμένων Διοικήσεων διενεργούν την Προκαταρκτική Αξιολόγηση των Κινδύνων Πλημμύρας και σε συνεργασία με τις Διευθύνσεις Πολιτικής Προστασίας των Αποκεντρωμένων Διοικήσεων καταρτίζουν τους Χάρτες Επικινδυνότητας Πλημμύρας, τους Χάρτες Κινδύνων Πλημμύρας και τα Σχέδια Διαχείρισης των Κινδύνων Πλημμύρας. Παράλληλα, λαμβάνουν τα κατάλληλα μέτρα για το συντονισμό των ανωτέρω (και λοιπών προβλεπόμενων στην ΚΥΑ Η.Π 31822/1542/Ε103/2010 όπως τροποποιήθηκε και ισχύει) με το Π.Δ. 51/2007. Επίσης, μεριμνούν για την ενεργό συμμετοχή των ενδιαφερομένων στην κατάρτιση, επανεξέταση και ενημέρωση των Σχεδίων Διαχείρισης. Τέλος, καταρτίζουν και διαβιβάζουν στην ΕΓΥ ετήσιες εκθέσεις σχετικά με την υλοποίηση, την αξιολόγηση και τον έλεγχο εφαρμογής του προγράμματος διαχείρισης των κινδύνων πλημμύρας στην περιοχή αρμοδιότητάς τους.

Σημειώνεται ότι με την τροποποίηση της Η.Π. 31822/1542/2010 με την υπ. Αριθ. 177772/924/2017 Κοινή Υπουργική Απόφαση (Β'2140) «Τροποποίηση της υπ' αριθ. 31822/1542/2010 κοινής υπουργικής απόφασης (Β' 1108)», αντικαθίσταται η παράγραφος 2.2 του άρθρου 3 της υπ' αριθ. 31822/1542/2010 και καθορίζεται ότι «2.2. Ύστερα από αίτημα του Συντονιστή της Αποκεντρωμένης Διοίκησης, είναι δυνατόν η Προκαταρκτική Αξιολόγηση Κινδύνων Πλημμύρας, οι Χάρτες Επικινδυνότητας Πλημμύρας, οι Χάρτες Κινδύνων Πλημμύρας και το Σχέδιο Διαχείρισης των Κινδύνων Πλημμύρας να καταρτίζονται, να επανεξετάζονται, ή να αναθεωρούνται από την Ειδική Γραμματεία Υδάτων του Υπουργείου Περιβάλλοντος και Ενέργειας» καθώς και ότι προστίθεται στο άρθρο 6 της υπ' αριθ. 31822/1542/2010 ΚΥΑ, μετά την παράγραφο 2, νέα παράγραφος 3, όπου καθορίζεται ότι : «3. Σε περίπτωση που το Σχέδιο Διαχείρισης Κινδύνων Πλημμύρας καταρτίζεται από την Ειδική Γραμματεία Υδάτων κατ' εφαρμογή της νέας παρ. 2.2 του άρθρου 3, το εν λόγω Σχέδιο Διαχείρισης εγκρίνεται από την Εθνική Επιτροπή Υδάτων μετά από εισήγηση της Ειδικής Γραμματείας Υδάτων του Υπουργείου Περιβάλλοντος και Ενέργειας, εφόσον προηγουμένως τηρηθεί η διαδικασία διαβούλευσης που προβλέπεται στο άρθρο 9, όπως τροποποιείται με την παράγραφο 4 του άρθρου 1 του παρόντος άρθρου. Κατά την κατάρτιση, τελική επεξεργασία, επανεξέταση ή αναθεώρηση του Σχεδίου Διαχείρισης των Κινδύνων Πλημμύρας, η Ειδική Γραμματεία Υδάτων συνεργάζεται με την αρμόδια Διεύθυνση Υδάτων της οικείας Αποκεντρωμένης Διοίκησης, καθώς και με τα συναρμόδια Υπουργεία που εκπροσωπούνται στην Εθνική Επιτροπή Υδάτων.»

Στην παρούσα φάση, η Προκαταρκτική Αξιολόγηση Κινδύνων Πλημμύρας, οι Χάρτες Επικινδυνότητας Πλημμύρας, οι Χάρτες Κινδύνων Πλημμύρας και τα Σχέδια Διαχείρισης Κινδύνων Πλημμύρας για όλα τα Υδατικά Διαμερίσματα της Χώρας καταρτίζονται ύστερα από αίτημα των Συντονιστών των Αποκεντρωμένων Διοικήσεων από την Ειδική Γραμματεία Υδάτων, σύμφωνα με το άρθρο 3(2.2) της ΚΥΑ Η.Π. 31822/1542/Ε103/2010 όπως τροποποιήθηκε και ισχύει.

Η Αποκεντρωμένη Διοίκηση Πελοποννήσου, Δυτικής Ελλάδας και Ιονίου στην αρμοδιότητα της οποίας υπάγονται οι ΛΑΠ του ΥΔ Ανατολικής Πελοποννήσου (ΕΛ03), περιλαμβάνει τη **Δ/νση Υδάτων Πελοποννήσου** και τη **Δ/νση Υδάτων Αττικής**. Η κάθε Διεύθυνση Υδάτων είναι αρμόδια για την προστασία και διαχείριση των υδάτων και για την αξιολόγηση και διαχείριση του κινδύνου πλημμύρας στην αντίστοιχη Περιφέρεια (Περιφέρεια Πελοποννήσου, Περιφέρεια Αττικής) και ασκεί τις αρμοδιότητες που έχουν απονεμηθεί στην Αποκεντρωμένη Διοίκηση σύμφωνα με την κείμενη νομοθεσία. Περαιτέρω εξειδίκευση άσκησης των αρμοδιοτήτων τους καθορίζεται με απόφαση του Συντονιστή της Αποκεντρωμένης Διοίκησης.

**Πίνακας 2.2: Αρμόδιες Αρχές σε επίπεδο Αποκεντρωμένης Διοίκησης**

Αποκεντρωμένη Διοίκηση Πελοποννήσου, Δυτικής Ελλάδας και Ιονίου Διεύθυνση Υδάτων Πελοποννήσου	
Επίσημη ονομασία της Αρμόδιας Αρχής	Διεύθυνση Υδάτων Πελοποννήσου
Συντομογραφία /Ακρωνύμιο	Δ.Υ.ΠΕΛ.
Κωδικός Κράτους - Μέλους	ΕΛ
Οδός / Αριθμός	Μαινάλου και Σέκερη 37
Πόλη	Τρίπολη
Χώρα	Ελλάδα
Ταχυδρομικός Κωδικός	22100
Δικτυακός τόπος	<a href="http://www.apd-depin.gov.gr">www.apd-depin.gov.gr</a>
Τηλέφωνο	2710 234458
Ηλεκτρονικό Ταχυδρομείο	<a href="mailto:ggdxpp@apd-depin.gov.gr">ggdxpp@apd-depin.gov.gr</a>

Αποκεντρωμένη Διοίκηση Αττικής Διεύθυνση Υδάτων Αττικής	
Επίσημη ονομασία της Αρμόδιας Αρχής	Διεύθυνση Υδάτων Αττικής
Συντομογραφία /Ακρωνύμιο	Δ.Υ.ΑΤΤ.
Κωδικός Κράτους - Μέλους	ΕΛ
Οδός / Αριθμός	Μεσογείων 239
Πόλη	Αθήνα
Χώρα	Ελλάδα
Ταχυδρομικός Κωδικός	15451
Δικτυακός τόπος	<a href="http://www.apdattikis.gov.gr">www.apdattikis.gov.gr</a>
Τηλέφωνο	26613 61639
Ηλεκτρονικό Ταχυδρομείο	<a href="mailto:nero@attica.gr">nero@attica.gr</a>

\* Η αρμοδιότητα αφορά στα νησιά Πόρος, Ύδρα, Σπέτσες, Σπετσοπούλα, Δοκός, Κύθηρα και Αντικύθηρα

Στον παρόντα 1<sup>ο</sup> κύκλο εφαρμογής της Οδηγίας 2007/60/ΕΚ, η Προκαταρκτική Αξιολόγηση των Κινδύνων Πλημμύρας, η κατάρτιση των Χαρτών Επικινδυνότητας Πλημμύρας, των Χαρτών Κινδύνων Πλημμύρας και τα Σχέδια Διαχείρισης των Κινδύνων Πλημμύρας για όλα τα Υδατικά Διαμερίσματα της Χώρας καταρτίστηκαν ύστερα από αίτημα των Συντονιστών των Αποκεντρωμένων Διοικήσεων από την ΕΓΥ, σύμφωνα με τα αναφερόμενα το άρθρο 3 (2.2) της Κ.Υ.Α. Η.Π. 31822/1542/Ε103/2010, όπως τροποποιήθηκε και ισχύει.

Στο ΥΔ Ανατολικής Πελοποννήσου έχει ολοκληρωθεί και εγκριθεί το 1ο Στάδιο αυτής με την υπ' αριθμ. πρωτ. 140501/26.04.2017 Απόφαση της Ειδικής Γραμματείας Υδάτων, η οποία αφορά την κατάρτιση των Χαρτών Επικινδυνότητας και των Χαρτών Κινδύνων Πλημμύρας. Επίσης, στις 18/07/2017, αναρτήθηκε στην ιστοσελίδα των Σχεδίων Διαχείρισης Κινδύνων Πλημμύρας (<http://floods.ypeka.gr/>) το Προσχέδιο του Σχεδίου Διαχείρισης Κινδύνων Πλημμύρας για το ανωτέρω Υδατικό Διαμέρισμα, ενώ στις 04/06/2018 ολοκληρώθηκε η Στρατηγική Μελέτη Περιβαλλοντικών Επιπτώσεων.

Το αντικείμενο των ανωτέρω μελετών, θα ολοκληρωθεί με την ανάρτηση των στοιχείων των Σχεδίων Διαχείρισης Κινδύνων Πλημμύρας στο Ευρωπαϊκό Σύστημα Πληροφοριών Νερού ΕΙΟΝΕΤ, σύμφωνα με τις προδιαγραφές που έχουν καθοριστεί από τον Ευρωπαϊκό Οργανισμό Περιβάλλοντος.



### 3 ΣΥΜΜΕΤΟΧΙΚΗ ΔΙΑΔΙΚΑΣΙΑ ΣΤΟ ΠΛΑΙΣΙΟ ΤΗΣ ΟΔΗΓΙΑΣ 2007/60/ΕΚ ΚΑΙ ΤΗΝ ΕΘΝΙΚΗ ΝΟΜΟΘΕΣΙΑ

#### 3.1 ΑΠΑΙΤΗΣΕΙΣ ΤΗΣ ΟΔΗΓΙΑΣ 2007/60/ΕΚ

Οι διαδικασίες δημόσιας διαβούλευσης έχουν θεμελιώδη ρόλο κατά τη σύνταξη, την ανάγνωση και την αναθεώρηση των Σχεδίων Διαχείρισης Κινδύνων Πλημμύρας. Το Άρθρο 10 της Οδηγίας 2007/60/ΕΚ αναφέρεται στη δημοσίευση και τη δημόσια διαβούλευση με τους ενδιαφερομένους φορείς. Πιο συγκεκριμένα στο κεφάλαιο V της Οδηγίας 2007/60/ΕΚ σχετικά με το συντονισμό με την Οδηγία 2000/60/ΕΚ, την ενημέρωση του κοινού και τη διαβούλευση, τα Άρθρα 9 & 10 αναφέρονται στην ενημέρωση του κοινού κατά το στάδιο Προκαταρκτικής Αξιολόγησης Κινδύνων Πλημμύρας, κατάρτισης Χαρτών Επικινδυνότητας και Χαρτών Κινδύνων Πλημμύρας και στην εξασφάλιση της ενεργής συμμετοχής του κοινού κατά τη διαμόρφωση και την επανεξέταση των Σχεδίων Διαχείρισης των Κινδύνων Πλημμύρας σε συντονισμό με την Οδηγία 2000/60/ΕΚ (εξαμηνιαία διαβούλευση με βάση το άρθρο 14).

#### 3.2 ΑΠΑΙΤΗΣΕΙΣ ΤΗΣ ΕΘΝΙΚΗΣ ΝΟΜΟΘΕΣΙΑΣ

Οι διαδικασίες δημόσιας διαβούλευσης έχουν θεμελιώδη ρόλο κατά τη σύνταξη, την ανάγνωση και την αναθεώρηση των Σχεδίων Διαχείρισης Κινδύνων Πλημμύρας.

Στο Άρθρο 3.2.ε της ΚΥΑ, Η.Π. 31822/1542/Ε103/2010, αναφέρεται ότι:

*«Οι Διευθύνσεις Υδάτων των Περιφερειών<sup>1</sup>, στο πλαίσιο των αρμοδιοτήτων τους όπως αυτές περιγράφονται στο άρθρο 5 (παρ. 5, εδ. α, περ. 6) του Ν.3199/2003, αναλαμβάνει τις ακόλουθες ειδικότερες αρμοδιότητες: ..... ε) μεριμνούν για την ουσιαστική συμμετοχή του κοινού στις διαδικασίες διαχείρισης των κινδύνων πλημμύρας σύμφωνα με το άρθρο 9».*

Στο άρθρο 8 περίπτωση (δ) της ΚΥΑ, Η.Π. 31822/1542/Ε103/2010 όπως τροποποιήθηκε και ισχύει με την ΚΥΑ 17772/924, αντικαθίσταται ως εξής:

*«δ. η ενεργός συμμετοχή όλων των ενδιαφερομένων, σύμφωνα με την παράγραφο 2 του άρθρου 9 της ΚΥΑ, Η.Π. 31822/1542/Ε103/2010, όπως τροποποιείται με την παράγραφο 4 του άρθρου 1 της ΚΥΑ 17772/924 συντονίζεται κατά περίπτωση με την ενεργό συμμετοχή των ενδιαφερομένων στο πλαίσιο εφαρμογής του άρθρου 15 του ΠΔ 51/2007, όπως ισχύει ή της παραγράφου 2,2 του άρθρου 7 του Ν.3199/2003 που εισάγεται με την παράγραφο 1, περίπτωση (ζ), του άρθρου πέμπτου του Ν.4117/2013 (Α'29).».*

Στο άρθρο 9 της υπ' αριθ. Η.Π 31822/1542/2010 κοινής υπουργικής απόφασης, η παράγραφος 2 αντικαθίσταται ως ακολούθως:

<sup>1</sup> Σημειώνεται ότι, κατόπιν της έναρξης ισχύος της ΚΥΑ 17772/924/2017, στην ΚΥΑ, Η.Π. 31822/1542/Ε103/2010 όπου αναφέρεται «Περιφέρειες» νοείται «Αποκεντρωμένη Διοίκηση». (άρθρ. 3, παρ. 3 της ΚΥΑ Η.Π. 32833/1542/Ε103/2010 όπως τροποποιήθηκε).

«2. Οι Διευθύνσεις Υδάτων των Αποκεντρωμένων Διοικήσεων μεριμνούν για την ουσιαστική συμμετοχή του ενδιαφερόμενου κοινού και των εμπλεκόμενων φορέων συμπεριλαμβανομένων των χρηστών, κατά τη διαδικασία εκπόνησης, επεξεργασίας, επανεξέτασης ή αναθεώρησης του Σχεδίου Διαχείρισης των Κινδύνων Πλημμύρας θέτοντας στη διάθεση τους όλα τα σχετικά στοιχεία και τις πληροφορίες που έχει συγκεντρώσει. Ειδικότερα:

α) Οι Διευθύνσεις Υδάτων των Αποκεντρωμένων Διοικήσεων προβαίνουν σε ηλεκτρονική ανάρτηση των Χαρτών Επικινδυνότητας Πλημμύρας, των Χαρτών Κινδύνων Πλημμύρας καθώς και του Προκαταρκτικού Σχεδίου Διαχείρισης των Κινδύνων Πλημμύρας, απευθύνοντας πρόσκληση προς το ενδιαφερόμενο κοινό και τους εμπλεκόμενους φορείς για να λάβουν γνώση του περιεχομένου τους, προκειμένου να εκφράσουν τις απόψεις τους και να υποβάλουν εγγράφως, ηλεκτρονικά ή με κάθε άλλο πρόσφορο μέσο τις παρατηρήσεις τους. Η δημοσιοποίηση των ανωτέρω μπορεί να γίνεται και με κάθε άλλο επιπλέον πρόσφορο μέσο.

β) Για τη διατύπωση και υποβολή παρατηρήσεων και απόψεων παρέχεται από την αρμόδια Διεύθυνση Υδάτων της οικείας Αποκεντρωμένης Διοίκησης εύλογη προθεσμία από τη δημοσιοποίηση του. Οι παρατηρήσεις του κοινού και των φορέων λαμβάνονται υπόψη κατά τη διαδικασία έγκρισης του Σχεδίου Διαχείρισης των Κινδύνων Πλημμύρας.

2.1. Σε περίπτωση εφαρμογής της παραγράφου 2.2 του άρθρου 3 της ΚΥΑ,Η.Π. 31822/1542/Ε103/2010, όπως τροποποιείται με την παράγραφο 1 του άρθρου 1 της ΚΥΑ 177772/924, και ισχύει κατά την κατάρτιση του παρόντος ΣΔΚΠ, η ανωτέρω διαδικασία δημοσιοποίησης για τη συμμετοχή του ενδιαφερόμενου κοινού και των εμπλεκόμενων φορέων, σύμφωνα με την παράγραφο 2 της ΚΥΑ,Η.Π. 31822/1542/Ε103/2010 όπως τροποποιήθηκε και ισχύει με την ΚΥΑ 177772/924, διενεργείται από την Ειδική Γραμματεία Υδάτων. Η δημοσιοποίηση του προκαταρκτικού Σχεδίου Διαχείρισης των Κινδύνων Πλημμύρας μπορεί να γίνεται και σε συνεργασία με την αρμόδια Διεύθυνση Υδάτων της οικείας Αποκεντρωμένης Διοίκησης, χρησιμοποιώντας κάθε άλλο επιπλέον πρόσφορο μέσο.»

Περαιτέρω στο Άρθρο 7 της ΚΥΑ 11764/653/2006 ΚΥΑ σχετικά με την διάδοση των περιβαλλοντικών πληροφοριών, αναφέρεται ότι:

«1. Οι δημόσιες αρχές οργανώνουν τις περιβαλλοντικές πληροφορίες της αρμοδιότητάς τους που κατέχουν καθώς και αυτών που κατέχουν ή κατέχονται για λογαριασμό τους με σκοπό την ενεργητική και συστηματική διάδοσή τους,.....»

2. Οι πληροφορίες, που πρέπει να παρέχονται και να διαδίδονται, ενημερώνονται κατά περίπτωση και περιλαμβάνουν τουλάχιστον:

β) τις πολιτικές, τα σχέδια και τα προγράμματα που συνδέονται με το περιβάλλον·

.....

4. Με την επιφύλαξη της τήρησης ειδικών υποχρεώσεων που επιβάλλει η εθνική και κοινοτική νομοθεσία, σε περίπτωση άμεσης απειλής της ανθρώπινης ζωής ή του περιβάλλοντος λόγω ανθρωπινων δραστηριοτήτων ή φυσικών αιτίων, διαδίδονται άμεσα και χωρίς καθυστέρηση όλες οι πληροφορίες που κατέχονται από τις δημόσιες αρχές ή για λογαριασμό τους και οι οποίες θα ήταν δυνατόν να επιτρέψουν στο κοινό, που ενδέχεται να θιγεί, να λάβει μέτρα για την πρόληψη ή τον περιορισμό των ζημιών από την εν λόγω απειλή.

6. Οι δημόσιες αρχές μπορούν να ικανοποιούν τις απαιτήσεις του παρόντος άρθρου με τη δημιουργία συνδέσεων με ιστοσελίδες του Διαδικτύου στις οποίες θα μπορούν να αναζητούνται οι πληροφορίες».

Εκτός από την ΚΥΑ,Η.Π. 31822/1542/Ε103/ 2010, όπως τροποποιήθηκε και ισχύει υπάρχουν απαιτήσεις για συμμετοχή του κοινού και σε άλλη νομοθεσία της ΕΕ, ειδικά στην Οδηγία για τη Στρατηγική Εκτίμηση Περιβαλλοντικών Επιπτώσεων (Οδηγία 2001/42/ΕΚ, ΣΕΙΑ).

Η Οδηγία 2007/60/ΕΚ ως προς το σκέλος της που αφορά στη δημόσια διαβούλευση και η Οδηγία 2001/42/ΕΚ, αποτελούν δύο αλληλοσυμπληρούμενα νομοθετήματα τα οποία έχουν ως στόχο:

- την αποτύπωση και σύνθεση προτάσεων μέσω της διαβούλευσης με όλους τους ενδιαφερόμενους φορείς,
- τον συγκερασμό των προτεραιοτήτων και
- την εφαρμογή των αρχών της διαφάνειας και της εταιρικής σχέσης

Η έγκριση των Σχεδίων Διαχείρισης Κινδύνου Πλημμύρας γίνεται μετά την ολοκλήρωση της διαδικασίας της Στρατηγικής Περιβαλλοντικής Εκτίμησης, προκειμένου να συμπεριληφθούν σε αυτά, οι όροι και οι περιορισμοί, που θα προκύψουν κατά την έγκριση της ΣΜΠΕ.

Οι διαδικασίες δημοσιοποίησης και διαβούλευσης είναι σύμφωνες με την κάτωθι ελληνική νομοθεσία:

- Παράρτημα Α της ΚΥΑ 31822/1542/Ε103/2010 (ΦΕΚ Β' 1108/21.07.2010) όπως τροποποιήθηκε και ισχύει με την ΚΥΑ 177772/924,
- Το άρθρο 7 της ΚΥΑ ΥΠΕΧΩΔΕ/ΕΥΠΕ, υπ' αριθμ. οικ. 107017/28.8.2006 (ΦΕΚ 1225/Β/5.9.2006) «Εκτίμηση των περιβαλλοντικών επιπτώσεων ορισμένων σχεδίων και προγραμμάτων, σε συμμόρφωση με τις διατάξεις της Οδηγίας 2001/42/ΕΚ “σχετικά με την εκτίμηση των περιβαλλοντικών επιπτώσεων ορισμένων σχεδίων και προγραμμάτων” του Ευρωπαϊκού Κοινοβουλίου και του Συμβουλίου της 27<sup>ης</sup> Ιουνίου 2001»
- ΚΥΑ οικ.40238 (ΦΕΚ 3759/Β/25.10.2017) με την οποία γίνεται τροποποίηση της κοινής υπουργικής απόφασης υπ' αριθμ. ΥΠΕΧΩΔΕ/ΕΥΠΕ/οικ. 107017/2006

### 3.3 ΦΟΡΕΙΣ ΔΙΑΒΟΥΛΕΥΣΗΣ

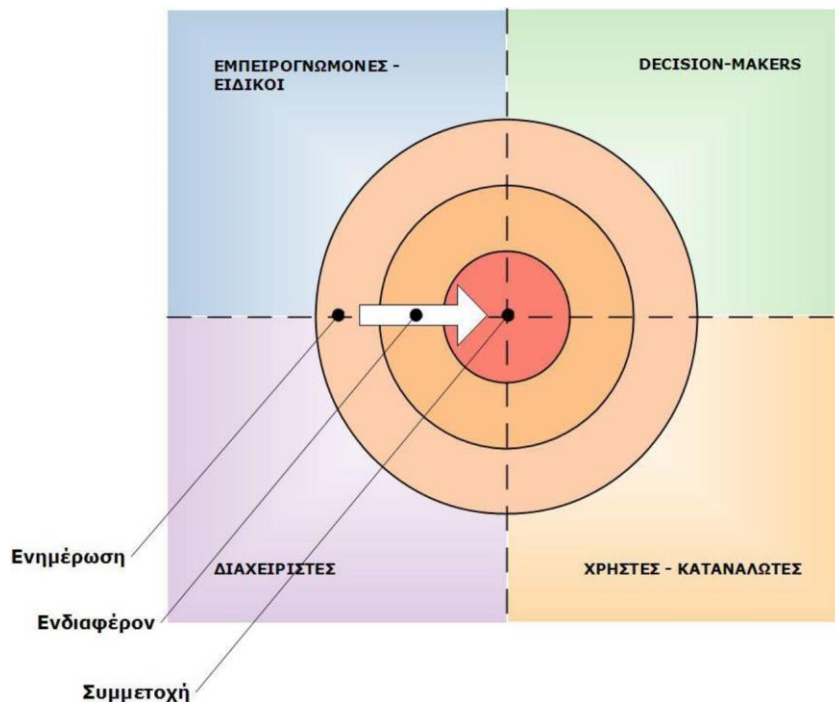
Ως ενδιαφερόμενος φορέας διαβούλευσης θεωρήθηκε ο καθένας από μας στο βαθμό που επηρεάζει και επηρεάζεται από τις πλημμύρες. Διακρίνονται οι ακόλουθες κατηγορίες φορέων οι οποίοι έλαβαν μέρος στη διαδικασία συλλογής απόψεων για τα Σχέδια Διαχείρισης Κινδύνων Πλημμύρας:

- **Φορείς λήψης αποφάσεων**, οι οποίοι έχουν θεσμική αρμοδιότητα στη λήψη αποφάσεων σχετικά με τις πλημμύρες (Υπουργεία, Αποκεντρωμένες Διοικήσεις, Περιφέρειες, Περιφερειακές Ενότητες Δήμοι, κ.λπ.).
- **Εμπειρογνώμονες - ειδικοί**, δηλαδή επιστήμονες, εκπαιδευτικά ιδρύματα, Μη Κυβερνητικές Οργανώσεις, επιμελητήρια, ή άλλοι ειδικοί φορείς του ευρύτερου δημόσιου τομέα.
- **Ευρύ κοινό**, δηλαδή ο καθ' ένας από εμάς, συμπεριλαμβανομένων και των φορέων που επηρεάζονται από αποφάσεις που λαμβάνονται σχετικά με τη Διαχείριση των Κινδύνων Πλημμύρας, είτε περιοριστικά είτε προστατευτικά.
- **ΜΜΕ**, δηλαδή εφημερίδες, τηλεοπτικοί και ραδιοφωνικοί σταθμοί, ιστότοποι.



**Σχήμα 3.1: Σύνθεση απόψεων από διάφορους φορείς διαβούλευσης**

Στο Σχήμα που ακολουθεί παρουσιάζονται οι βασικές κατηγορίες φορέων διαβούλευσης τις οποίες επιδιώκει να συμπεριλάβει μια διαδικασία διαβούλευσης στο πλαίσιο της εφαρμογής της Οδηγίας 2007/60/ΕΚ για τις πλημμύρες. Όπως φαίνεται και από το παρακάτω σχήμα, το τμήμα του κοινού που περιλαμβάνεται σε κάθε βήμα σταδιακά μικραίνει.



**Σχήμα 3.2: Κατηγορίες φορέων στην διαδικασία διαβούλευσης (πηγή: Εθνικό Κέντρο Περιβάλλοντος και Αειφόρου Ανάπτυξης, 2006)**

Είναι προφανές, ότι μεταξύ των παραπάνω κατηγοριών υπάρχουν σημαντικές επικαλύψεις, ιδιαίτερα μεταξύ των φορέων λήψης αποφάσεων και των διαχειριστών. Σε κάθε περίπτωση, η συμμετοχική διαδικασία καλύπτει ένα μέρος από κάθε κατηγορία, ενώ τα βήματα που γενικά ακολουθεί είναι:

- η ενημέρωση,

- η έκφραση ενδιαφέροντος και
- η συμμετοχή αυτή καθ' αυτή

Η καταγραφή γίνεται σε εθνικό, περιφερειακό και τοπικό επίπεδο. Παράλληλα γίνεται κατηγοριοποίηση των κοινωνικών εταίρων σε φορείς λήψης αποφάσεων, εμπειρογνώμονες - ειδικούς, χρήστες - καταναλωτές νερού και διαχειριστές ως ακολούθως.

- Φορείς λήψης αποφάσεων [Αποκεντρωμένη Διοίκηση Πελοποννήσου, Δυτικής Ελλάδας και Ιονίου, Περιφέρεια Πελοποννήσου, Περιφέρεια Αττικής, Περιφερειακές Ενότητες, Δήμοι, Λοιποί φορείς λήψης αποφάσεων (Υπουργεία, Διευθύνσεις και Γενικές Διευθύνσεις, ΕΛΓΑ, Περιφερειακή Διεύθυνση Πρωτοβάθμιας & Δευτεροβάθμιας Εκπαίδευσης), βουλευτές και δασαρχεία]
- Διαχειριστές (ΔΕΗ, ΔΕΥΑ, ΓΟΕΒ, ΤΟΕΒ, Επιτροπή διοίκηση έργου αρδευτικών δικτύων)
- Χρήστες (Επιμελητήρια / Σύλλογοι επαγγελματιών / Ενώσεις όπως ΕΑΣ, Ενώσεις αγροτών, Επιμελητήρια, Περιφερειακά Τμήματα, ΤΕΕ κτλ)
- Εμπειρογνώμονες/Ειδικοί (Πανεπιστήμια, Ινστιτούτα, Ερευνητικά κέντρα, Διαχειριστές Υποδομών, Αναπτυξιακές εταιρείες, Οικολογικές οργανώσεις)
- Φορείς αντιμετώπισης συνεπειών λόγω πλημμυρών (αστυνομικές αρχές, λιμενικές αρχές / ακτοφυλακή, Πυροσβεστική, Επιχειρησιακές υπηρεσίες έρευνας, διάσωσης και διαχείρισης έκτακτων αναγκών)
- ΜΜΕ - Φορείς Ενημέρωσης (Εφημερίδες, Ραδιοφωνικοί σταθμοί, Τηλεοπτικοί σταθμοί)

Ο κατάλογος των κοινωνικών εταίρων του Υδατικού Διαμερίσματος Ανατολικής Πελοποννήσου που ενημερώθηκαν για την διαβούλευση του Σχεδίου Διαχείρισης Κινδύνων Πλημμύρας, περιλαμβάνει **384 φορείς**. Η καταγραφή έγινε σε Εθνικό, Περιφερειακό και Τοπικό επίπεδο. Από το σύνολο των φορέων που εντοπίστηκαν, οι **198** ανήκουν στην κατηγορία **Φορέων λήψης αποφάσεων**, **40** στην κατηγορία **Διαχειριστές**, **17** στην κατηγορία **Χρήστες**, **29** στην κατηγορία **Εμπειρογνώμονες / Ειδικοί**, **45** στην κατηγορία **Φορείς Αντιμετώπισης Συνεπειών λόγω πλημμυρών και 55 ΜΜΕ - Φορείς Ενημέρωσης**. Αναλυτικός κατάλογος με τα στοιχεία των κοινωνικών εταίρων του ΥΔ Ανατολικής Πελοποννήσου, περιλαμβάνεται στο Παραδοτέο 15: Πρόγραμμα Διαβούλευσης. Ο κατάλογος κοινωνικών εταίρων περιλαμβάνει πληροφορίες για την κατηγορία του κάθε φορέα, το επίπεδο στο οποίο εμπλέκεται καθώς και τα στοιχεία επικοινωνίας του. Είναι διαθέσιμος στην ιστοσελίδα των Σχεδίων Διαχείρισης (<http://floods.ypeka.gr/index.php/diavoylefsi>).

### 3.4 ΔΙΑΔΙΚΑΣΙΑ ΔΙΑΒΟΥΛΕΥΣΗΣ ΣΤΟ ΥΔΑΤΙΚΟ ΔΙΑΜΕΡΙΣΜΑ ΑΝΑΤΟΛΙΚΗΣ ΠΕΛΟΠΟΝΝΗΣΟΥ

Στην παρούσα παράγραφο αναφέρονται συνοπτικά όλες οι διαδικασίες διαβούλευσης και δημοσιοποίησης στοιχείων των Χαρτών Επικινδυνότητας και Χαρτών Κινδύνων Πλημμύρας, του Σχεδίου Διαχείρισης Κινδύνων Πλημμύρας και της Στρατηγικής Μελέτης Περιβαλλοντικών Επιπτώσεων (ΣΜΠΕ). Για την έναρξη της διαβούλευσης όλα τα παραπάνω στοιχεία κατέστησαν διαθέσιμα στο ευρύ κοινό στον ειδικά διαμορφωμένο για τις πλημμύρες ιστότοπο της ΕΓΥ (<http://floods.ypeka.gr/index.php>).

Πιο συγκεκριμένα η διαδικασία διαβούλευσης στο Υδατικό Διαμέρισμα Ανατολικής Πελοποννήσου έχει ως εξής:

- 31/03/2017: Δημοσιοποίηση στον ειδικά διαμορφωμένο ιστότοπο του ΕΓΥ/ΥΠΕΝ για τις πλημμύρες (<http://floods.ypeka.gr/index.php>) των Χαρτών Επικινδυνότητας Πλημμύρας και των Χαρτών Κινδύνων Πλημμύρας για το Υδατικό Διαμέρισμα Ανατολικής Πελοποννήσου



- (ΕΛ03). Επίσης αναρτήθηκαν οι Τεχνικές και οι μη Τεχνικές εκθέσεις που συνοδεύουν τους χάρτες αυτούς.
- 18/07/2017: Δημοσιοποίηση στον ειδικά διαμορφωμένο ιστότοπο του ΕΓΥ/ΥΠΕΝ για τις πλημμύρες (<http://floods.ypeka.gr/index.php/sxedia-diaxeirisis/anat-peloponnisos-gr03>) του Προσχεδίου Διαχείρισης Κινδύνων Πλημμύρας για το Υδατικό Διαμέρισμα Ανατολικής Πελοποννήσου (ΕΛ03) το οποίο περιλαμβάνει μεταξύ άλλων τους Χάρτες Επικινδυνότητας Πλημμύρας και τους Χάρτες Κινδύνων Πλημμύρας, τους βασικούς στόχους για τη διαχείριση των κινδύνων πλημμύρας και το Πρόγραμμα Μέτρων.
  - 18/07/2017: Ανάρτηση ειδικής φόρμας Δημοσιοποίηση στον ειδικά διαμορφωμένο ιστότοπο του ΕΓΥ/ΥΠΕΝ για τις πλημμύρες: <http://floods.ypeka.gr/index.php/diavoylefsi> για καταχώρηση παρατηρήσεων, απόψεων και διορθώσεων επί των Προσχεδίων
  - 15/12/2017: Έναρξη διαβούλευσης της ΣΜΠΕ (<http://ypeka.gr/Default.aspx?tabid=232&language=el-GR>)
  - 16/01/2018: Δημοσιοποιήθηκε η ΣΜΠΕ για το Υδατικό Διαμέρισμα Ανατολικής Πελοποννήσου (Έγγραφο ΥΠΕΝ με Α.Π. οικ. 1254/16-01-2018 και τίτλο «Διατύπωση γνώμης επί της Στρατηγικής Μελέτης Περιβαλλοντικών Επιπτώσεων (ΣΜΠΕ) του: «Σχεδίου Διαχείρισης των Κινδύνων Πλημμύρας του Υδατικού Διαμερίσματος Ανατολικής Πελοποννήσου [ΕΛ03]» από το Υπουργείο Περιβάλλοντος και Ενέργειας, Γενική Διεύθυνση Περιβαλλοντικής Πολιτικής, Διεύθυνση Περιβαλλοντικής Αδειοδότησης (ΔΙΠΑ), Τμήμα Β'. Το έγγραφο αυτό διανεμήθηκε στον κατάλογο των φορέων που συμμετέχουν στη διαβούλευση της ΣΜΠΕ και περιλαμβάνονται στο ΠΑΡΑΡΤΗΜΑ Π2 της παρούσης.
  - 27/04/2018: Αποστολή Υπομνημάτων με αξιολόγηση/σχόλια/παρατηρήσεις της ΕΓΥ ως Αρχής Σχεδιασμού των γνωμοδοτήσεων επί της ΣΜΠΕ του Υδατικού Διαμερίσματος Ανατολικής Πελοποννήσου (ΕΛ03) στη ΔΙΠΑ του ΥΠΕΝ (Αρμόδια Αρχή)
  - 03/05/2018: Εισήγηση έγκρισης της ΣΜΠΕ του ΥΔ Ανατολικής Πελοποννήσου (ΕΛ03) από την ΔΙΠΑ. Λήξη της διαδικασίας της διαβούλευσης (Αρ. Πρωτ. οικ. 8982/03-05-2018) του Υδατικού Διαμερίσματος Ανατολικής Πελοποννήσου (ΕΛ03) από την ΔΙΠΑ. Λήξη της διαδικασίας της διαβούλευσης

Παράλληλα με τη δημοσιοποίηση των αντικειμένων προς διαβούλευση, η διαδικασία της διαβούλευσης περιλάμβανε και τις παρακάτω δράσεις:

- Τους τέσσερις (4) πρώτους μήνες από την υπογραφή της σύμβασης (02/12/2014) πραγματοποιήθηκαν αυτοψίες στην περιοχή μελέτης, συναντήσεις με αρμόδιους φορείς και υπηρεσίες και υποβλήθηκε η έκθεση αυτοψιών για τις ειδικές περιοχές εκτός Ζωνών Δυνητικά Υψηλού Κινδύνου Πλημμύρας (Παραδοτέο 3, 1η Φάση, 1ο Στάδιο)
- Στις 27/06/2017 πραγματοποιήθηκε στην Τρίπολη, σε συνεργασία με την Διεύθυνση Υδάτων Πελοποννήσου, προπαρασκευαστική συνάντηση της μελετητικής μας ομάδας με την Διεύθυνση Υδάτων Πελοποννήσου, με ΔΕΥΑ, Τεχνικές Υπηρεσίες και άλλους φορείς λήψης αποφάσεων στους οποίους έγινε παρουσίαση των Χαρτών Κινδύνων και Επικινδυνότητας της μελέτης, ανταλλάχθηκαν απόψεις και συλλέχθηκαν στοιχεία και κατατέθηκαν προτάσεις.
- Τον 9/2017 δημιουργήθηκε ηλεκτρονική φόρμα στον ειδικά διαμορφωμένο για τις πλημμύρες ιστότοπο της ΕΓΥ <http://floods.ypeka.gr/index.php/diavoylefsi> για την καταχώρηση παρατηρήσεων και διορθώσεων επί των Προσχεδίων Διαχείρισης Κινδύνων Πλημμύρας
- Τον 09/2017 έγινε ανάρτηση στον ειδικά διαμορφωμένο για τις πλημμύρες ιστότοπο της ΕΓΥ <http://floods.ypeka.gr/index.php/diavoylefsi> του Καταλόγου Κοινωνικών Εταίρων για το

Σχέδιο Διαχείρισης Κινδύνων Πλημμύρας λεκανών απορροής ποταμών Υδατικού Διαμερίσματος Ανατολικής Πελοποννήσου. Ο κατάλογος αυτός παρουσιάζεται στο Παράρτημα Π1: Κατάλογος Κοινωνικών Εταίρων του Παραδοτέου 15 με τίτλο «Πρόγραμμα Διαβούλευσης για το Υδατικό Διαμέρισμα Ανατολικής Πελοποννήσου».

- Τον 09/2017 έγινε ανάρτηση στον ειδικά διαμορφωμένο για τις πλημμύρες ιστότοπο της ΕΓΥ <http://floods.ypeka.gr/index.php/diavoylefsi> του Ερωτηματολογίου επί της Διαβούλευσης για το Σχέδιο Διαχείρισης Κινδύνων Πλημμύρας Λεκανών Απορροής Ποταμών του Υδατικού Διαμερίσματος Ανατολικής Πελοποννήσου (ΕΛ03).
- Τον 09/2017 έγινε ανάρτηση στον ειδικά διαμορφωμένο για τις πλημμύρες ιστότοπο της ΕΓΥ <http://floods.ypeka.gr/index.php/diavoylefsi>, η Πρόσκληση και το Πρόγραμμα Ημερίδας για τη διαβούλευση του Σχεδίου Διαχείρισης Κινδύνων Πλημμύρας Λεκανών Απορροής Ποταμών του Υδατικού Διαμερίσματος Ανατολικής Πελοποννήσου (ΕΛ01)
- Στις **03/10/2017 πραγματοποιήθηκε Ημερίδα στην πόλη του Ναυπλίου** για τη διαβούλευση του Σχεδίου Διαχείρισης Κινδύνων Πλημμύρας Λεκανών Απορροής Ποταμών του Υδατικού Διαμερίσματος Ανατολικής Πελοποννήσου (ΕΛ03).

Στην ημερίδα προσκλήθηκαν Φορείς και Οργανισμοί, όπως αναφέρθηκε, που περιλαμβάνονταν στον κατάλογο κοινωνικών εταίρων του Υδατικού Διαμερίσματος (αποστάλθηκαν Προσκλήσεις μέσω τηλεομοιοτυπίας και ηλεκτρονικών μηνυμάτων). Η Ημερίδα ήταν επίσης ανοιχτή για το ευρύ κοινό.

Το υλικό της Ημερίδας διαβούλευσης αποτελούνταν από:

- Φόρμες Εγγραφής
  - Συνοπτικό Προσχέδιο Διαχείρισης Κινδύνων Πλημμύρας για το ΥΔ Ανατολικής Πελοποννήσου
  - Ερωτηματολόγιο επί των θεμάτων διαβούλευσης του ΥΔ Ανατολικής Πελοποννήσου το οποίο διανεμήθηκε και παρελήφθη από τους συμμετέχοντες
  - Ενημερωτικό συνοπτικό φυλλάδιο για το αντικείμενο και τα στάδια του έργου, τη διαδικασία της διαβούλευσης και τους φορείς διαβούλευσης
  - Αφίσα προβολής - ενημερωτική (banner)
  - Παρουσιάσεις με προβολή όλων των αντικειμένων των Προσχεδίων Διαχείρισης Κινδύνων Πλημμύρας και των ΣΜΠΕ
  - Φωτογραφική κάλυψη, βιντεοσκόπηση και ηχογράφηση της εκδήλωσης (το συγκεκριμένο υλικό παραδίδεται στην ΕΓΥ ηλεκτρονικά μαζί με την παρούσα Τεχνική Έκθεση Αποτελεσμάτων Διαβούλευσης)
  - Βεβαίωση συμμετοχής
- Για την ενημέρωση των φορέων και του κοινού έγιναν ανακοινώσεις στον ημερήσιο τοπικό τύπο.

Ο στόχος της Ημερίδας, ήταν:

- Η ενημέρωση των συμμετεχόντων για τα αποτελέσματα της Προκαταρκτικής Αξιολόγησης Κινδύνων Πλημμύρας
- Παρουσίαση, των Χαρτών Επικινδυνότητας Πλημμύρας και Χαρτών Κινδύνων Πλημμύρας
- Η παρουσίαση του Σχεδίου Διαχείρισης Κινδύνων Πλημμύρας και
- Η παρουσίαση της Στρατηγικής Μελέτης Περιβαλλοντικών Επιπτώσεων.
- Η ανταλλαγή απόψεων έγινε μέσω τοποθετήσεων και μέσω κατάλληλα δομημένων ερωτηματολογίων, τα οποία δόθηκαν στους παρευρισκόμενους προς συμπλήρωση



## ΠΑΡΑΔΟΤΕΟ 17

## Έκθεση Αποτελεσμάτων Διαβούλευσης

Στο πλαίσιο των παραπάνω λήφθηκαν μια σειρά από ερωτηματολόγια καθώς και παρατηρήσεις και σχόλια τα οποία οι ενδιαφερόμενοι απέστειλαν στην ΕΓΥ, μέσω email, φαξ, ταχυδρομικά ή με απευθείας ανάρτηση στην ιστοσελίδα της διαβούλευσης. Σκοπός είναι η επεξεργασία των απαντήσεων των ερωτηματολογίων που έχουν συμπληρωθεί και ο σχολιασμός των αποτελεσμάτων.

- Στις 2/11/2017 πραγματοποιήθηκε συνάντηση εργασίας στην Αθήνα στην οποία συμμετείχαν η ΕΓΥ, όλες οι Διευθύνσεις Υδάτων της χώρας συμπεριλαμβανομένης και της Διεύθυνσης Υδάτων Πελοποννήσου και εκπρόσωποι των μελετητών των Κ/Ξ. Η συνάντηση αυτή είχε ως στόχο την διαμόρφωση – οριστικοποίηση του Προγράμματος Μέτρων του Σχεδίου Διαχείρισης Κινδύνων Πλημμύρας.
- Στις 03/05/2018 η διαδικασία της διαβούλευσης έληξε σύμφωνα με τον Αρ. Πρωτ. 8982/03.05.2018 της ΔΙΠΑ

Πέραν των παραπάνω δόθηκε ο απαραίτητος χρόνος (περισσότερο από 6 μήνες) σε όλους τους ενδιαφερόμενους φορείς να εκφράσουν τις απόψεις τους επί του ΣΔΚΠ, γραπτά ή να συμπληρώσουν τα ερωτηματολόγια καθ' όλο το χρονικό διάστημα της διαβούλευσης. Στο πλαίσιο των παραπάνω λήφθηκαν μια σειρά από ερωτηματολόγια καθώς και παρατηρήσεις και σχόλια τα οποία οι ενδιαφερόμενοι απέστειλαν στην ΕΓΥ, μέσω email, φαξ, ταχυδρομικά ή με απευθείας ανάρτηση στην ιστοσελίδα της διαβούλευσης. Σκοπός είναι η επεξεργασία των απαντήσεων των ερωτηματολογίων που έχουν συμπληρωθεί και ο σχολιασμός των αποτελεσμάτων

Στον παρακάτω πίνακα παρουσιάζονται συνοπτικά οι διαδικασίες και οι δράσεις της δημοσιοποίησης και της διαβούλευσης των Χαρτών Επικινδυνότητας και Κινδύνου Πλημμύρας και διαβούλευσης του Προσχεδίου Διαχείρισης Κινδύνων Πλημμύρας και της ΣΜΠΕ.

### Πίνακας 3.1 Διαδικασίες και δράσεις της δημοσιοποίησης και της διαβούλευσης για το Υδατικό Διαμέρισμα (ΕΛ03)

Τμήμα μελέτης προς Διαβούλευση	Δράσεις Διαβούλευσης	Χρόνος
Χάρτες Επικινδυνότητας και Κινδύνων Πλημμύρας	Ανάρτηση στην ιστοσελίδα της ΕΓΥ	31/03/2017
Χάρτες Επικινδυνότητας και Κινδύνων Πλημμύρας	Προπαρασκευαστική συνάντηση στην Τρίπολη	27/06/2017
Προσχέδιο Διαχείρισης Κινδύνων Πλημμύρας	Ανάρτηση στην ιστοσελίδα της ΕΓΥ	07/2017
Προσχέδιο Διαχείρισης Κινδύνων Πλημμύρας	Ηλεκτρονική φόρμα για την καταχώρηση παρατηρήσεων και διορθώσεων	07/2017
Προσχέδιο Διαχείρισης Κινδύνων Πλημμύρας	Ερωτηματολόγια	09/2017
Χάρτες Επικινδυνότητας και Κινδύνων Πλημμύρας Προσχέδιο Διαχείρισης Κινδύνων Πλημμύρας ΣΜΠΕ	Ημερίδα Διαβούλευσης Ναύπλιο	15/09/2017
Χάρτες Επικινδυνότητας και Κινδύνων Πλημμύρας Προσχέδιο Διαχείρισης Κινδύνων Πλημμύρας ΣΜΠΕ	Συνάντηση εργασίας με Διευθύνσεις Υδάτων	2/11/2017
ΣΜΠΕ	Έναρξη διαβούλευσης της ΣΜΠΕ	15/12/2017
ΣΜΠΕ	Δημοσιοποίηση ΣΜΠΕ από ΔΙΠΑ σε κατάλογο	12/01/2018

Τμήμα μελέτης προς Διαβούλευση	Δράσεις Διαβούλευσης	Χρόνος
	φορέων του Παραρτήματος Π2	
<b>Υπομνήματα ΣΜΠΕ</b>	Κατάθεση από την ΕΓΥ/ΥΠΕΝ (Αρχή Σχεδιασμού) Υπομνημάτων απαντήσεων επί των γνωμοδοτήσεων για τη ΣΜΠΕ στη ΔΙΠΑ/ΥΠΕΝ (Αρμόδια Αρχή)	27/04/2018
<b>Εισήγηση Έγκρισης της ΣΜΠΕ Υδατικού Διαμερίσματος Ανατολικής Πελοποννήσου (ΕΛ03)</b>	Εισήγηση Έγκρισης της ΣΜΠΕ από την ΔΙΠΑ. Πέρασ της διαδικασίας της διαβούλευσης.	03/05/2018

## 4 ΑΠΟΤΕΛΕΣΜΑΤΑ ΔΗΜΟΣΙΟΠΟΙΗΣΗΣ ΧΑΡΤΩΝ ΕΠΙΚΙΝΔΥΝΟΤΗΤΑΣ ΠΛΗΜΜΥΡΑΣ ΚΑΙ ΧΑΡΤΩΝ ΚΙΝΔΥΝΟΥ ΠΛΗΜΜΥΡΑΣ

Μια από τις σημαντικότερες δράσεις σύμφωνα με το άρθρο 6 της Οδηγίας 2007/60/ΕΚ που πρέπει να προβούν τα Κράτη Μέλη είναι η κατάρτιση των Χαρτών Επικινδυνότητας πλημμύρας και των Χαρτών Κινδύνων Πλημμύρας σε επίπεδο ΠΛΑΠ. Στους Χάρτες Επικινδυνότητας Πλημμύρας παρουσιάζονται οι ζώνες κατάκλυσης (έκταση, βάθος, ταχύτητα ροής) για περιόδους επαναφοράς  $T=50$ , 100 και 1000 έτη (σενάρια πλημμύρας). Στους Χάρτες Κινδύνων Πλημμύρας παρουσιάζονται οι δυνητικές αρνητικές συνέπειες που συνδέονται με αυτά τα σενάρια πλημμύρας ( $T=50$ , 100 και 1000 έτη). Οι Χάρτες επανεξετάζονται για πρώτη φορά ως τις 22/12/2019 και εν συνεχεία ανά εξαετία.

Στις 31/03/2017 έγινε η δημοσιοποίηση στην ιστοσελίδα της ΕΓΥ των Χαρτών Επικινδυνότητας (<http://floods.ypeka.gr/index.php/xartes-epikindynotitas/anat-peloponnisos-gr03>) και των Χαρτών Κινδύνων Πλημμύρας (<http://floods.ypeka.gr/index.php/xartes-kindynoy/anat-peloponnisos-gr03>) για το Υδατικό Διαμέρισμα Ανατολικής Πελοποννήσου (ΕΛ03). Η διαβούλευση των Χαρτών αυτών διήρκησε μέχρι τον Απρίλιο του 2018.

Οι χάρτες Επικινδυνότητας και Κινδύνων πλημμύρας επανεξετάζονται για πρώτη φορά έως τις 22/12/2019 και εν συνεχεία ανά εξαετία.

### 4.1 ΔΗΜΟΣΙΟΠΟΙΗΣΗ ΧΑΡΤΩΝ ΕΠΙΚΙΝΔΥΝΟΤΗΤΑΣ ΠΛΗΜΜΥΡΑΣ

Σε ότι αφορά τους Χάρτες Επικινδυνότητας Πλημμύρας για το Υδατικό Διαμέρισμα Ανατολικής Πελοποννήσου (ΕΛ03) καταρτίστηκαν στις ακόλουθες 7 Ζώνες Δυνητικά Υψηλού Κινδύνου Πλημμύρας (ΖΔΥΚΠ), οι οποίες καταρτίστηκαν στο πλαίσιο της Προκαταρκτικής Αξιολόγησης Κινδύνων Πλημμύρας (ΥΠΕΚΑ – ΕΓΥ, 2012):

- GR03RAK0001 "Χαμηλή ζώνη π. Ευρώτα (περιοχές οικισμών Σκάλας, Έλους)"
- GR03RAK0002 "Κοιλιάδα π. Ευρώτα στο ύψος της Σπάρτης"
- GR03RAK0003 "Πεδινή περιοχή Άστρους"
- GR03RAK0004 "Χαμηλή ζώνη π. Ράδου"
- GR03RAK0005 "Οροπέδιο Τρίπολης"
- GR03RAK0006 "Πεδιάδα Άργους-Ναυπλίου-Δρεπάνου"
- GR03RAK0007 "Πεδινή περιοχή Βλαχέρνας"

Οι Χάρτες Επικινδυνότητας Πλημμύρας από ποτάμιες ροές καταρτίζονται για τρία πλημμυρικά σενάρια:

- πλημμύρες υψηλής πιθανότητας υπέρβασης, περιόδου επαναφοράς  $T=50$  ετών
- πλημμύρες μέσης πιθανότητας υπέρβασης, περιόδου επαναφοράς  $T=100$  ετών,
- πλημμύρες χαμηλής πιθανότητας υπέρβασης, περιόδων επαναφοράς  $T=1000$  ετών.

Στους Χάρτες Επικινδυνότητας Πλημμύρας απεικονίζονται :

- Η έκταση της ζώνης κατάκλυσης
- Η χωρική κατανομή του μέγιστου βάθους νερού (μπλε χρώμα)
- Η χωρική κατανομή της μέγιστης ταχύτητας ροής (κόκκινο χρώμα)

- Οι γραμμές που οριοθετούν την περιοχή στην οποία εμφανίζεται πλημμύρα λόγω ανύψωσης της μέσης στάθμης της θάλασσας
- Τα χαρακτηριστικά σημεία εντός των ορίων της κατάκλυσης (θέσεις οικισμών ή πόλεων, μεγάλων τεχνικών έργων όπως γέφυρες, σημαντικές επαρχιακές οδοί εθνικές οδοί, αυτοκινητόδρομοι σιδηροδρομικές γραμμές, σημαντικοί αρχαιολογικοί χώροι, σημαντικές βιομηχανίες, Εγκαταστάσεις Επεξεργασίας Λυμάτων, Εγκαταστάσεις Επεξεργασίας Νερού κλπ.)
- Ο χρόνος άφιξης και παραμονής της πλημμύρας στα χαρακτηριστικά σημεία
- Η χιλιομέτρηση κατά μήκος του άξονα των υδατορεμάτων
- Οι ΖΔΥΚΠ και τα όριά τους
- Οι οικισμοί
- Τεχνικά έργα υδατορεμάτων (γέφυρες, οχετοί, φράγματα, αναχώματα).
- Το όριο της πλημμύρας που αντιστοιχεί σε ευμενείς συνθήκες (πράσινη γραμμή) και δυσμενείς συνθήκες (κόκκινη γραμμή)

Οι Χάρτες Επικινδυνότητας πλημμύρας καθώς και οι σχετικές τεχνικές εκθέσεις που τους συνοδεύουν παρουσιάζονται στους παρακάτω συνδέσμους:

- Χάρτες Επικινδυνότητας πλημμύρας  
(<http://floods.ypeka.gr/index.php/18-ydatika-diamerismata/gr03/120-fhm-gr03>)
- Π5 – Χάρτες Επικινδυνότητας Πλημμύρας (GR03\_P05-T1.pdf)
- Π6 – Χάρτες Επικινδυνότητας Πλημμύρας – ΜΗ ΤΕΧΝΙΚΗ ΕΚΘΕΣΗ (GR03\_P06-T1.pdf)

## 4.2 ΔΗΜΟΣΙΟΠΟΙΗΣΗ ΧΑΡΤΩΝ ΚΙΝΔΥΝΩΝ ΠΛΗΜΜΥΡΑΣ

Οι Χάρτες Κινδύνων Πλημμύρας (Flood Risk Maps) αφορούν στις 7 Ζώνες Δυνητικά Υψηλού Κινδύνου Πλημμύρας (ΖΔΥΚΠ) για τις Λεκάνες Απορροής του οροπεδίου Τρίπολης (ΛΑΠ 30), των ρεμάτων Αργολικού Κόλπου (ΛΑΠ 31) και του ποταμού Ευρώτα (ΛΑΠ 33) που ανήκουν στο Υδατικό Διαμέρισμα Ανατολικής Πελοποννήσου (ΥΔ 03). Οι ΖΔΥΚΠ του ΥΔ 03 όπως καθορίστηκαν στο πλαίσιο της Προκαταρκτικής Αξιολόγησης Κινδύνων Πλημμύρας (ΥΠΕΚΑ-ΕΓΥ, 2012) είναι οι παρακάτω:

- GR03RAK0001 "Χαμηλή ζώνη π. Ευρώτα (περιοχές οικισμών Σκάλας, Έλους)"
- GR03RAK0002 "Κοιλιάδα π. Ευρώτα στο ύψος της Σπάρτης"
- GR03RAK0003 "Πεδινή περιοχή Άστρους"
- GR03RAK0004 "Χαμηλή ζώνη π. Ράδου"
- GR03RAK0005 "Οροπέδιο Τρίπολης"
- GR03RAK0006 "Πεδιάδα Άργους-Ναυπλίου-Δρεπάνου"
- GR03RAK0007 "Πεδινή περιοχή Βλαχέρνας"

Οι Χάρτες Κινδύνων Πλημμύρας που έχουν καταρτιστεί, περιγράφουν τις δυνητικές αρνητικές συνέπειες στις περιοχές κατάκλυσης πλημμύρας για κάθε περίοδο επαναφοράς (T=50, 100, 1 000 έτη), όπως αυτή παρουσιάζεται στους Χάρτες Επικινδυνότητας Πλημμύρας (flood hazard maps) και διαμορφώνονται με βάση τις ακόλουθες παραμέτρους:

- ενδεικτικός αριθμός κατοίκων που ενδέχεται να πληγούν,
- τύποι οικονομικής δραστηριότητας στην περιοχή που ενδέχεται να πληγούν,
- οι εγκαταστάσεις IPPC, οι οποίες ενδέχεται να προκαλέσουν τυχαία ρύπανση σε περίπτωση πλημμύρας,
- οι προστατευόμενες περιοχές, οι οποίες ορίζονται στο παράρτημα V (παρ. Α περ.1,3 και 5) του άρθρου 19 του Π.Δ. 51/2007 και ενδέχεται να πληγούν και

- άλλες πληροφορίες που θεωρούνται χρήσιμες, όπως η επισήμανση των ζωνών όπου υπάρχει το ενδεχόμενο πλημμυρών με αυξημένο ποσοστό μεταφερόμενων ιζημάτων και πλημμυρών που μπορεί να προκαλέσουν ροή λάσπης ή κατολισθήσεις, καθώς και πληροφορίες για άλλες σημαντικές πηγές ρύπανσης.

Για το υπόβαθρο των Χαρτών, έχουν χρησιμοποιηθεί οι έγχρωμοι ορθοφωτοχάρτες της Ε.Κ.Χ.Α. Α.Ε. της περιόδου 2007-2009 κλίμακας 1:5000 και αποτελούν το πλέον πρόσφατα ενημερωμένο χαρτογραφικό υλικό, με τη μεγαλύτερη δυνατή ανάλυση.

Οι Χάρτες Κινδύνων Πλημμύρας καθώς και οι σχετικές τεχνικές εκθέσεις που τους συνοδεύουν παρουσιάζονται στους παρακάτω συνδέσμους:

- Χάρτες Κινδύνων Πλημμύρας  
(<http://floods.ypeka.gr/index.php/18-ydatika-diamerismata/gr03/121-frm-gr03-3>)
- Χάρτης Αποτίμησης των Μέγιστων Δυνητικών Επιπτώσεων από Πλημμύρα Εκ  
(<http://floods.ypeka.gr/index.php/18-ydatika-diamerismata/gr03/122-flood-vuln-gr03>)
- Χάρτης Βαθμού Επιρροής Έντασης Πλημμύρας ΒΑ(Τ)  
(<http://floods.ypeka.gr/index.php/18-ydatika-diamerismata/gr03/123-ba-t-gr03>)
- Χάρτης Αξιολόγησης Επιπτώσεων Πλημμύρας ΕΠΑ(Τ)  
(<http://floods.ypeka.gr/index.php/18-ydatika-diamerismata/gr03/124-epa-t-gr03>)
- Χάρτης Αξιολόγησης Τρωτότητας σε Εδαφική Διάβρωση  
(<http://floods.ypeka.gr/index.php/18-ydatika-diamerismata/gr03/125-erosion-map-gr03>)
- Π8-Χάρτες Κινδύνων Πλημμύρας – ΤΕΧΝΙΚΗ ΕΚΘΕΣΗ (GR03\_P08\_T1.pdf)
- Π9-Χάρτες Κινδύνων Πλημμύρας – ΜΗ ΤΕΧΝΙΚΗ ΕΚΘΕΣΗ (GR03\_P09-T1.pdf)

### 4.3 ΣΤΟΙΧΕΙΑ ΠΑΡΕΜΒΑΣΕΩΝ

Για τους Χάρτες Επικινδυνότητας Πλημμύρας και τους Χάρτες Κινδύνων Πλημμύρας δεν καταγράφηκε καμία ηλεκτρονική παρέμβαση στην ιστοσελίδα της ΕΓΥ αλλά ούτε και έντυπη παρέμβαση μέσω fax ή ηλεκτρονικής αλληλογραφίας για το Υδατικό Διαμέρισμα Ανατολικής Πελοποννήσου (ΕΛ03).

Οι παρατηρήσεις που αφορούσαν τους Χάρτες Επικινδυνότητας και τους Χάρτες Κινδύνων Πλημμύρας στα πλαίσια της διαβούλευσης του Σχεδίου Διαχείρισης Κινδύνων Πλημμύρας ή στα πλαίσια της διαβούλευσης της Στρατηγικής Μελέτης Περιβαλλοντικών Επιπτώσεων (ΣΜΠΕ) αναφέρονται και απαντώνται τεκμηριωμένα στα αντίστοιχα Κεφάλαια (Κεφάλαια 5 και 6) της παρούσης Έκθεσης Αποτελεσμάτων Διαβούλευσης.

## 5 ΑΠΟΤΕΛΕΣΜΑΤΑ ΔΙΑΒΟΥΛΕΥΣΗΣ ΣΧΕΔΙΟΥ ΔΙΑΧΕΙΡΙΣΗΣ ΚΙΝΔΥΝΩΝ ΠΛΗΜΜΥΡΑΣ ΚΑΙ ΑΞΙΟΛΟΓΗΣΗ ΑΠΟΤΕΛΕΣΜΑΤΩΝ

### 5.1 ΗΜΕΡΙΔΑ ΝΑΥΠΛΙΟΥ (03/10/2017)

Η Ημερίδα του Ναυπλίου πραγματοποιήθηκε την Τρίτη, 3 Οκτωβρίου 2017, στην Αίθουσα του Βουλευτικού (Σταϊκοπούλου, Τ.Κ. 21100). Το θέμα της Ημερίδας ήταν το Σχέδιο Διαχείρισης Κινδύνων Πλημμύρας Λεκανών Απορροής Ποταμών του Υδατικού Διαμερίσματος Ανατολικής Πελοποννήσου (ΕΛ03) και κατά τη διάρκεια αυτής παρουσιάστηκαν τα εξής θέματα:

- Η Οδηγία 2007/60 ΕΚ για τις Πλημμύρες
- Τα Αποτελέσματα της Προκαταρκτικής Αξιολόγησης του Σχεδίου Πλημμύρας για το ΥΔ01
- Τα Αποτελέσματα των Χαρτών Επικινδυνότητας και Κινδύνου Πλημμύρα για το ΥΔ01
- Οι Στόχοι του Σχεδίου Διαχείρισης Κινδύνων Πλημμύρας και το Πρόγραμμα Μέτρων για το ΥΔ01
- Η Στρατηγική Μελέτη Περιβαλλοντικών Επιπτώσεων επί του ΣΔΚΠ για το ΥΔ01

Κατά τη διάρκεια της Ημερίδας συζητήθηκαν με τους συμμετέχοντες θέματα σχετικά με την κατάρτιση των Σχεδίων Διαχείρισης Κινδύνων Πλημμύρας, ενώ παράλληλα υπήρξαν τοποθετήσεις/παρεμβάσεις από ενδιαφερόμενους φορείς και πολίτες οι οποίες καταγράφηκαν ώστε να αξιοποιηθούν στα τελικά ΣΔΚΠ.

Η Ημερίδα Διαβούλευσης για το ΥΔ Ανατολικής Πελοποννήσου ολοκληρώθηκε σε εποικοδομητικό κλίμα γόνιμου διαλόγου. Η συμμετοχή ήταν ικανοποιητική καθώς εκπροσωπήθηκε πληθώρα σχετικών φορέων των οποίων οι απόψεις εκφράστηκαν ως επί το πλείστο κατά τη διάρκεια των τοποθετήσεων. Συγκεκριμένα, οι συμμετοχές που καταγράφηκαν ήταν **πενήντα επτά (57)** και εκπροσωπήθηκαν όλες οι κατηγορίες ενδιαφερόμενων φορέων (φορείς λήψης αποφάσεων, εμπειρογνώμονες/ειδικοί, ευρύ κοινό).

Την ημερίδα χαιρέτησαν:

- Ο Ειδικός Γραμματέας Υδάτων, Ιάκωβος Γκανούλης
- Ο Γενικός Διευθυντής της Χωροταξικής και Περιβαλλοντικής πολιτικής της Αποκεντρωμένης Διοίκησης Πελοποννήσου – Δυτικής Ελλάδας – Ιονίου, κ. Διονύσιος Παναγιωτόπουλος
- Ο προϊστάμενος της Διεύθυνσης Υδάτων Πελοποννήσου της Αποκεντρωμένης Διοίκησης Πελοποννήσου, Δυτικής Ελλάδας και Ιονίου, κ. Μήλιος Δημήτριος
- Ο εκπρόσωπος Κ/Ξ Σχεδίων Διαχείρισης Κινδύνων Πλημμύρας των Υδατικών Διαμερισμάτων Πελοποννήσου και Κρήτης, κ. Ανδρικόπουλος Χαράλαμπος

Συνολικά έγιναν 3 παρεμβάσεις στην ημερίδα του Ναυπλίου από διάφορους φορείς και συμμετέχοντες. Από τους συμμετέχοντες στην ημερίδα εκφράστηκαν περιληπτικά ερωτήσεις / απόψεις / αντιρρήσεις και γενικότερα τοποθετήσεις επί των Προσχεδίων Διαχείρισης Κινδύνων Πλημμύρας οι οποίες παρουσιάζονται στο Παράρτημα Π3 «Αποδελτίωση της ημερίδας ΣΔΚΠ και ΣΜΠΕ» της παρούσας. Οι παρεμβάσεις αυτές κατά περίπτωση συνοδεύονται από τις απαντήσεις που δόθηκαν κατά τη διάρκεια της ημερίδα ή από το πώς είχαν ήδη ληφθεί ή τελικώς λήφθηκαν ή όχι υπόψη στην τελική διαμόρφωση των Σχεδίων.



## 5.2 ΛΟΙΠΕΣ ΣΥΝΑΝΤΗΣΕΙΣ

Εκτός από την Ημερίδα διαβούλευσης που υλοποιήθηκε στην Καλαμάτα στις 06/09/2017 πραγματοποιήθηκαν στα πλαίσια της διαβούλευσης και άλλες συναντήσεις που περιγράφονται στις επόμενες παραγράφους:

1) Στις 27 Ιουνίου 2017 πραγματοποιήθηκε στην Τρίπολη **προπαρασκευαστική συνάντηση** με τους παρακάτω φορείς:

- τη Διεύθυνση Υδάτων Πελοποννήσου
- τη ΔΕΥΑ Τρίπολης
- τη Διαχειριστική αρχή
- τη Τεχνική Υπηρεσία της Περιφέρειας

Στις παραπάνω τεχνικές συναντήσεις που πραγματοποιήθηκαν, έγινε παρουσίαση, των παρακάτω αντικειμένων των ΣΔΚΠ:

- Την ανάλυση χαρακτηριστικών περιοχής και μηχανισμών πλημμύρας
- Παραγωγή πλημμυρικών υδρογραφημάτων
- Διόδευση πλημμυρών και κατάρτιση Χαρτών Επικινδυνότητας Πλημμύρας
- Κατάρτιση Χαρτών Κινδύνων Πλημμύρας
- Διάβρωση εδαφών σε σχέση με την αξιολόγηση της τρωτότητας και την κατάρτιση των χαρτών κινδύνου
- Χρονοδιάγραμμα διαβούλευσης και κατάρτισης των ΣΔΚΠ

Στις συναντήσεις αυτές εκτός από την παρουσίαση της μελέτης, ζητήθηκαν από τις υπηρεσίες στοιχεία για τα έργα / δράσεις / μελέτες (προγραμματισμένα και υπό κατασκευή) αντιπλημμυρικής προστασίας στα ΥΔ Πελοποννήσου. Κατατέθηκαν προτάσεις και δράσεις αντιπλημμυρικής προστασίας ενώ ανταλλάχθηκαν απόψεις για τη συνδιαμόρφωση του Προγράμματος Μέτρων.

2) Μετά την Ημερίδα της διαβούλευσης και συγκεκριμένα στις 2/11/2017 πραγματοποιήθηκε **συνάντηση εργασίας** στην Αθήνα στην οποία συμμετείχαν η ΕΓΥ, όλες οι Διευθύνσεις Υδάτων της χώρας συμπεριλαμβανομένης και της Διεύθυνσης Υδάτων Πελοποννήσου και εκπρόσωποι των μελετητών όλων των Κ/Ξ των ΣΔΚΠ.

Αντικείμενο της συνάντησης αυτής ήταν:

- Η παρουσίαση των προτάσεων της ΕΓΥ
- Η παρουσίαση του τρόπου με τον οποίο εξειδικεύτηκε κάθε μέτρο σε κάθε ΥΔ (παρουσίαση μεθοδολογίας, εξειδίκευσης και συγκεκριμένα παραδείγματα για κάθε μέτρο)
- Η συγκέντρωση των σχολίων και των προτάσεων των Διευθύνσεων Υδάτων σχετικά με τον τρόπο υλοποίησης των μέτρων
- Η συγκέντρωση των σχολίων και των προτάσεων των Διευθύνσεων Υδάτων σχετικά με τους φορείς υλοποίησης
- Η παρουσίαση και συζήτηση επί της μεθοδολογίας ιεράρχησης των μέτρων
- Η συζήτηση λοιπών θεμάτων που σχετίζονται με τα ΣΔΚΠ (θέμα οριοθέτησης των ρεμάτων)

Αναλυτικά τα αντικείμενα συζητήσεων της Ημερίδας αυτής με τις Διευθύνσεις Υδάτων είχαν ως εξής:

### A) Εισαγωγική παρουσίαση μέτρων

I. Απόφαση προσαρμογής των μέτρων στα αποτελέσματα πλημμύρας του μέσου σεναρίου (T100)

II. Εισαγωγή παρουσίαση των μέτρων και παρουσίαση των διαφορών ειδών μέτρων.

**ΠΑΡΑΔΟΤΕΟ 17**

**Έκθεση Αποτελεσμάτων Διαβούλευσης**

- Μέτρα εκπαίδευσης/ενημέρωσης: Αφορούν δράσεις εκπαίδευσης, ενημέρωσης και ευαισθητοποίησης
- Νομοθετικές/ Διοικητικές ρυθμίσεις: Αφορούν αποφάσεις διοικητικών ρυθμίσεων
- Πρόσκτηση, συμπλήρωση και βελτίωση πληροφοριών: Αφορούν δημιουργία/ συμπλήρωση βάσεων δεδομένων, συμπλήρωση δεδομένων πεδίου, κυρίως τοπογραφικές αποτυπώσεις υποδομών και στοιχεία γεωμετρίας υδατορεμάτων
- Μέτρα οικονομικού χαρακτήρα: Αφορούν μέτρα και παρεμβάσεις για τον καλύτερο προσδιορισμό των ζημιών από πλημμύρες καθώς και οικονομικά εργαλεία για την διαχείριση των επιπτώσεων από τις πλημμύρες
- Μη δομικές παρεμβάσεις: Αφορούν κανονιστικές διατάξεις (π.χ. έλεγχος χρήσεων γης, καθορισμός ζωνών) και μη δομικά έργα (όπως συστήματα έγκαιρης προειδοποίησης)
- Μέτρα περιβαλλοντικού χαρακτήρα (green infrastructure): Αφορούν μέτρα και παρεμβάσεις για την προστασία περιβαλλοντικά ευαίσθητων περιοχών.
- Τεχνικά Μέτρα Αντιπλημμυρικής Προστασίας: Αφορούν δομικά έργα αντιπλημμυρικής προστασίας και μελέτες για την υλοποίησή τους

III. Αναφορά στα μέτρα που εξειδικεύονται ανά ΥΔ

**Β) Παρουσίαση των Χαρτών Κινδύνων Πλημμύρας**

- Χρήσεις που θίγονται και μέγεθος του κινδύνου με βάση τη μεθοδολογία που αναπτύχθηκε.
- Πως χρησιμοποιούνται οι χάρτες για την συγκεκριμενοποίηση των μέτρων

**Γ) Συζήτηση επί των μέτρων που εξειδικεύονται με παρουσίαση αντιπροσωπευτικών παραδειγμάτων.**

**Δ) Παρουσίαση και συζήτηση επί της μεθοδολογίας ιεράρχησης των μέτρων**

- Παρουσίαση της μεθοδολογίας αξιολόγησης της αποτελεσματικότητας
- Προτάσεις προσαρμογής στα δεδομένα των μέτρων όπως τελικά διαμορφώθηκαν

**Ε) Παρουσίαση απαιτήσεων ΚΥΑ για οριοθετήσεις, συσχέτιση με Χάρτες Επικινδυνότητας Πλημμύρας.**

**Αθήνα 12/2/2018**

Συνάντηση διεξήχθη τη Δευτέρα 12/2/2018, στα γραφεία της ΕΓΥ, ανάμεσα σε εκπροσώπους της ΕΓΥ, του Αναδόχου, της Γενικής Γραμματέας Χωρικού Σχεδιασμού και Αστικού Περιβάλλοντος και συναρμόδιων Υπηρεσιών για θέματα του ΣΔΚΠ της αρμοδιότητάς τους.

**Αθήνα 21/2/2018**

Την Τετάρτη 21/2/2018 πραγματοποιήθηκε συνάντηση, στα γραφεία της ΕΓΥ, στην οποία συμμετείχαν εκπρόσωποι της ΕΓΥ, του Αναδόχου και του Υπουργείου Υποδομών και Μεταφορών για θέματα του ΣΔΚΠ της αρμοδιότητάς τους

**Αθήνα 27/2/2018**

Την Τρίτη 27/2/2018 έγινε συνάντηση στα γραφεία της ΕΓΥ μεταξύ εκπροσώπων της ΕΓΥ, του ΥΠΑΑΤ, του ΠΑΑ, της ΓΔΑΕΦΚ του ΥΠΥΜΕ και του Αναδόχου με θέματα του ΣΔΚΠ της αρμοδιότητάς τους.



### 5.3 ΓΡΑΠΤΕΣ ΠΑΡΑΤΗΡΗΣΕΙΣ ΦΟΡΕΩΝ

Για το Υδατικό Διαμέρισμα Ανατολικής Πελοποννήσου (ΕΛ03) στάλθηκαν πλήθος από γνωμοδοτήσεις / παρατηρήσεις/επισημάνσεις τόσο στα πλαίσια της διαβούλευσης της ΣΜΠΕ όσο και στα πλαίσια της διαβούλευσης των ΣΔΚΠ.

Όλες οι γνωμοδοτήσεις/παρατηρήσεις των φορέων που στάλθηκαν στο πλαίσιο διαβούλευσης της ΣΜΠΕ ακόμη και αν περιείχαν στοιχεία που άπτονται στο περιεχόμενο των Προσχεδίων Διαχείρισης Κινδύνων Πλημμύρας, παρουσιάζονται στο Παράρτημα Π6 (σημείο β) και απαντώνται στο Κεφάλαιο 6 της παρούσης.

Τα έγγραφα που στάλθηκαν στο πλαίσιο διαβούλευσης των Προσχεδίων Διαχείρισης Κινδύνων Πλημμύρας περιλαμβάνονται στο σημείο α του Παραρτήματος Π6 και είναι τα κάτωθι:

1. **Αρ. Πρωτ. 51-20/03/2017 του Υπουργείου Περιβάλλοντος και Ενέργειας, της Γενικής Διεύθυνσης Χωρικού Σχεδιασμού**
2. **Αρ. Πρωτ. 180/21424-08/02/2018 του Υπουργείου Αγροτικής Ανάπτυξης & Τροφίμων, της Γενικής Διεύθυνσης Αγροτικής Ανάπτυξης, της Διεύθυνσης Εγγείων Βελτιώσεων & Εδαφουδατικών Πόρων**
3. **Αρ. Πρωτ. ΔΑΕΕ/304/Φ. Σχ. Διαχ. Πλημμύρας της Διεύθυνσης Αντιπλημμυρικών & Εγγειοβελτιωτικών Έργων (Δ19) της Γ.Γ.Υ/Γ.Δ.Υ.ΛΙ.Κ.Υ του Υπουργείου Υποδομών και Μεταφορών**

Οι επισημάνσεις των ως άνω εγγράφων καθώς και οι απαντήσεις τους αντίστοιχα παρουσιάζονται στο Παράρτημα Π9 της παρούσης.

### 5.4 ΕΡΩΤΗΜΑΤΟΛΟΓΙΑ

Τα ερωτηματολόγια που συμπληρώθηκαν στα πλαίσια της διαβούλευσης του Προσχεδίου Διαχείρισης Κινδύνων Πλημμύρας για το Υδατικό Διαμέρισμα 03 είναι 16.

Τα 8 από τα 16 ερωτηματολόγια, συμπληρώθηκαν από φορείς/υπηρεσίες, 1 από τα 16 ερωτηματολόγια συμπληρώθηκαν από μηχανικούς και δημόσιους υπαλλήλους και 7 από τα 16 ερωτηματολόγια συμπληρώθηκαν από απλούς πολίτες/συμμετέχοντες στην ημερίδα.

Όλα τα συμπληρωμένα ερωτηματολόγια από την ημερίδα του Ναυπλίου, περιλαμβάνονται στο Παράρτημα Π5 της παρούσης.

Τα σχόλια/παρατηρήσεις των ερωτηματολογίων, οι απαντήσεις τους και ποιοι τα απέστειλαν, περιλαμβάνονται στον πίνακα που ακολουθεί (Πίνακας 5.1).

Πίνακας 5.1 Στοιχεία συμπληρωμένων ερωτηματολογίων για το Υδατικό Διαμέρισμα Ανατολικής Πελοποννήσου ΕΛ03

ΕΠΩΝΥΜΟ	ΟΝΟΜΑ	ΟΝΟΜΑ ΦΟΡΕΑ / ΟΡΓΑΝΙΣΜΟΥ	ΣΧΟΛΙΑ ΕΡΩΤΗΜΑΤΟΛΟΓΙΟΥ	ΠΑΡΑΔΟΤΕΟ ΠΟΥ ΑΦΟΡΑ	ΣΧΟΛΙΑΣΜΟΣ / ΑΞΙΟΛΟΓΗΣΗ
ΑΣΤΡΙΝΑΚΗΣ	ΓΕΩΡΓΙΟΣ	Π.Σ / Π.Υ. ΝΑΥΠΛΙΟΥ	11. Τι προβλέπεται με τις περιοχές Π.Ε.ΝΗΣΩΝ της Περιφέρειας Αττικής που εμφανίζονται στο χάρτη της Υ.Α.ΑΝ. ΠΕΛ/ΣΟΥ και υπάγονται επιχειρησιακά στη Δ/νση Π.Υ Αργολίδας.	11. Παραδοτέο 5	11. Δεν έχουν οριστεί από την Προκαταρκτική Αξιολόγηση Κινδύνων Πλημμύρας (2012) ΖΔΥΚΠ σε αυτές τις περιοχές
ΠΑΠΑΚΩΝΣΤΑΝΤΙΝΟΥ	ΠΑΝΑΓΙΩΤΗΣ	Π.Υ. ΝΑΥΠΛΙΟΥ	<p>4. Η προκαταρκτική αξιολόγηση έγινε γνωστή <u>ύστερα</u> από την ημερίδα (3.10.2017). Για την περιοχή του Ναυπλίου κίνδυνοι πλημμύρας υφίστανται επίσης: α) Στην περιοχή της Αγίας Κυριακής, β) Στον οικισμό Ροδιου, γ) Στο κέντρο της πόλης.</p> <p>8. Είναι αρκετά γενική, θα πρέπει από το γενικό να "περάσουμε στο "ειδικό". Ως βάση δεδομένων θα μπορούσε να είναι οι Δήμοι, η αστυνομία, η πυροσβεστική, λόγω εμπειρίας από τα περασμένα έτη.</p> <p>11. α) Τι γίνεται με τις περιοχές Τροιζηνίας - Μεθάνων, Πόρου, Ύδρας και Σπετσών, που στο παρελθόν έχουν δώσει έντονα φαινόμενα. Επιχειρησιακά υπάγονται στην Π.Υ. Ναυπλίου και απ' ότι φαίνεται και στους χάρτες σας στο Υ.Δ ΑΝ</p>	<p>4. Προκαταρκτική Αξιολόγηση Κινδύνων Πλημμύρας και τα Παραδοτέα 5-10</p> <p>8. Παραδοτέο 8-10</p> <p>11. Προκαταρκτική Αξιολόγηση Κινδύνων Πλημμύρας και τα Παραδοτέα 5-10</p>	<p>4. Τα αποτελέσματα της Προκαταρκτικής Αξιολόγησης Κινδύνων Πλημμύρας ήταν δημοσιευμένα και αναρτημένα στην ιστοσελίδα της ΕΓΥ από το 2012: <a href="http://www.ypeka.gr/Default.aspx?tabid=252">http://www.ypeka.gr/Default.aspx?tabid=252</a></p> <p>8. Ο κίνδυνος πλημμύρας που αποτελεί μια χωρική πληροφορία, έχει απεικονιστεί στα Σχέδια Κινδύνων Πλημμύρας. Επειδή αποτελεί χωρική πληροφορία δύναται να εξειδικευτεί σε επίπεδο Δήμου. Πληροφορίες από καταγραφές πλημμυρικών συμβάντων αντλήθηκαν από την Πυροσβεστική.</p> <p>11. α) Τα πλημμυρικά συμβάντα των περιοχών συλλέχθηκαν και αξιολογήθηκαν στην πρώτη Προκαταρκτική Αξιολόγηση Κινδύνων Πλημμύρας. Νεότερα πλημμυρικά γεγονότα θα αξιοποιηθούν στην αναθεώρηση της Προκαταρκτικής Αξιολόγησης Κινδύνων Πλημμύρας ώστε να αναθεωρηθούν και οι ΖΔΥΚΠ</p> <p>β) Όλες οι ψηφιακές πληροφορίες και τα αποτελέσματα θα αναρτηθούν και θα είναι διαθέσιμες σε Ευρωπαϊκές βάσεις δεδομένων</p>

ΠΑΡΑΔΟΤΕΟ 17

Έκθεση Αποτελεσμάτων Διαβούλευσης

ΕΠΩΝΥΜΟ	ΟΝΟΜΑ	ΟΝΟΜΑ ΦΟΡΕΑ / ΟΡΓΑΝΙΣΜΟΥ	ΣΧΟΛΙΑ ΕΡΩΤΗΜΑΤΟΛΟΓΙΟΥ	ΠΑΡΑΔΟΤΕΟ ΠΟΥ ΑΦΟΡΑ	ΣΧΟΛΙΑΣΜΟΣ / ΑΞΙΟΛΟΓΗΣΗ
			<p>Πελοποννήσου.</p> <p>β) Θα μπορούσαν οι πληροφορίες αυτές (χάρτες κινδύνων κλπ, να αποτυπωθούν πχ στο google earth, με ένα αρχείο kmz να αποσταλεί στις υπηρεσίες, να προστεθούν ή αφαιρεθούν τμήματα, πληροφορίες κλπ. Θα μπορούσε μάλιστα μέσω skype να υπάρχει μια πιο άμεση επαφή για την τροποποίηση αυτών από εσάς με ταυτόχρονη επιβεβαίωση ή όχι από αρμόδιους των εμπλεκόμενων φορέων - υπηρεσιών.</p>		(WISE)
ΝΙΚΟΛΟΠΟΥΛΟΣ	ΟΘΩΝ	NPA WORKS	<p>4.Υπήρξε πρόσφατα ( 2014) πλημμυρικό επεισόδιο στην λεκάνη απορροής του χειμάρου Χάραδρου με εκφόρτιση στον αστικό ιστό του Άργους.</p> <p>8. Εκ του αποτελέσματος, αφού στην περιοχή μου υπάρχουν συχνά πλημμυρικά επεισόδια.</p> <p>10. Εκ του αποτελέσματος, αφού στην περιοχή μου υπάρχουν συχνά πλημμυρικά επεισόδια.</p> <p>11. Να γίνει αναλυτική αναφορά στον τρόπο και τη μεθοδολογία με την οποία προέκυψαν τα βασικά δεδομένα στα οποία αναπτύχθηκε το προσχέδιο διαχείρισης. Έτσι αυξάνεται η</p>	<p>4. Προκαταρκτική Αξιολόγηση Κινδύνων Πλημμύρας και τα Παραδοτέα 5-10</p> <p>8. Παραδοτέο 8-10</p> <p>10. ΣΔΚΠ</p> <p>11. ΣΔΚΠ</p>	<p>4. Τα νεότερα πλημμυρικά γεγονότα (μετά το 2012) θα αξιοποιηθούν κατά την αναθεώρηση της Προκαταρκτικής Αξιολόγησης Κινδύνων Πλημμύρας.</p> <p>11. Στο ΣΔΚΠ αλλά ιδιαίτερα στα επιμέρους Παραδοτέα της μελέτης γίνεται αναλυτική αναφορά στον τρόπο και την μεθοδολογία με την οποία προέκυψαν τα δεδομένα και αναπτύχθηκε το ΣΔΚΠ.</p>

## ΠΑΡΑΔΟΤΕΟ 17

## Έκθεση Αποτελεσμάτων Διαβούλευσης

ΕΠΩΝΥΜΟ	ΟΝΟΜΑ	ΟΝΟΜΑ ΦΟΡΕΑ / ΟΡΓΑΝΙΣΜΟΥ	ΣΧΟΛΙΑ ΕΡΩΤΗΜΑΤΟΛΟΓΙΟΥ	ΠΑΡΑΔΟΤΕΟ ΠΟΥ ΑΦΟΡΑ	ΣΧΟΛΙΑΣΜΟΣ / ΑΞΙΟΛΟΓΗΣΗ
			αξιοπιστία των δεδομένων και του Σχεδίου.		
<b>ΚΟΥΤΣΟΥΡΟΠΟΥΛΟΣ</b>	ΦΩΤΙΟΣ	Δ/ΝΣΗ ΤΕΧΝΙΚΩΝ ΕΡΓΩΝ Π.Ε. ΑΡΓΟΛΙΔΑΣ	-	-	-
<b>ΣΟΦΟΛΟΓΗΣ</b>	ΙΩΑΝΝΗΣ	ΣΥΛΛΟΓΟΣ ΚΑΡΚΙΝΟΠΑΘΩΝ	-	-	-
<b>ΜΑΚΡΟΠΟΥΛΟΥ</b>	ΕΙΡΗΝΗ	ΝΟΣΗΛΕΥΤΡΙΑ	8. Ζω στην Ιερά Οδό και η πλημμύρα έπειτα από τις βροχοπτώσεις λόγω των καταστροφικών πυρκαγιών είναι μεγάλη. 9. Σε περίπτωση πλημμύρας ετοιμότητα του Υπουργείου Υγείας και Πρόνοιας. 10. Θα φρόντιζα και την Αττική. 11. Προστασία των δασών. δενδροφύτευση, απαγόρευση των κατοικιών στα δάση για αποτροπή πλημμυράς, εσείς τα γνωρίζετε καλύτερα.	8. Προκαταρκτική Αξιολόγηση Κινδύνων Πλημμύρας και τα Παραδοτέα 5-10 9. ΣΔΚΠ 11. ΣΔΚΠ	8. Τα νεότερα πλημμυρικά γεγονότα (μετά το 2012) θα αξιοποιηθούν κατά την αναθεώρηση της Προκαταρκτικής Αξιολόγησης Κινδύνων Πλημμύρας. 9. Οι αρμόδιοι φορείς αναγράφονται στο ΣΔΚΠ 10. Δεν σχετίζεται με το Υδατικό Διαμέρισμα Ανατολικής Πελοποννήσου (ΕΛ03) 11. Υπάρχουν συγκεκριμένα μέτρα που αφορούν τις προτεινόμενες δράσεις στο ΣΔΚΠ και συγκεκριμένα στο Πρόγραμμα Μέτρων.
-	-	-	-	-	-
-	-	-	-	-	-
<b>ΜΠΟΓΛΗΣ</b>	ΑΡΓΥΡΙΟΣ	ΦΟΡΕΑΣ ΔΙΑΧΕΙΡΙΣΗΣ ΟΡΟΥΣ ΠΑΡΝΩΝΑ ΚΑΙ ΥΓΡΟΤΟΠΟΥ ΜΟΥΣΤΟΥ	-	-	-
-	-	-	7. Καλύτερη ενημέρωση του κοινού (διαφημιστικά σποτ, ημερίδες ενημέρωσης, αναρτήσεις και δημοσιεύσεις στα μέσα κοινωνικής	7. Παραδοτέα 15 και 17, ΣΔΚΠ	7. Η διαδικασία της διαβούλευσης ήταν πλήρης τόσο σε χρόνο όσο και σε μορφή. Οργανώθηκαν ημερίδες, έγιναν συναντήσεις με φορείς, αναρτήθηκαν τα δεδομένα στην

ΠΑΡΑΔΟΤΕΟ 17

Έκθεση Αποτελεσμάτων Διαβούλευσης

ΕΠΩΝΥΜΟ	ΟΝΟΜΑ	ΟΝΟΜΑ ΦΟΡΕΑ / ΟΡΓΑΝΙΣΜΟΥ	ΣΧΟΛΙΑ ΕΡΩΤΗΜΑΤΟΛΟΓΙΟΥ	ΠΑΡΑΔΟΤΕΟ ΠΟΥ ΑΦΟΡΑ	ΣΧΟΛΙΑΣΜΟΣ / ΑΞΙΟΛΟΓΗΣΗ
			δικτύωσης)		ιστοσελίδα της ΕΓΥ: <a href="http://floods.ypeka.gr/">http://floods.ypeka.gr/</a>
ΞΥΓΚΑΚΗΣ	ΛΕΩΝΙΔΑΣ	ΠΕΡΙΦΕΡΕΙΑ ΠΕΛΟΠΟΝΝΗΣΟΥ, Π.Ε. ΑΡΓΟΛΙΔΑΣ	-	-	-
ΤΕΝΤΖΕΡΗΣ	ΓΕΩΡΓΙΟΣ	Π.Υ. ΑΡΓΟΥΣ	-	-	-
ΤΣΙΜΠΟΣ	ΔΗΜΗΤΡΗΣ	ΔΗΜΟΣ	-	-	-

## 5.5 ΒΑΣΙΚΑ ΘΕΜΑΤΑ ΠΟΥ ΠΡΟΕΚΥΨΑΝ ΑΠΟ ΤΗΝ ΔΙΑΒΟΥΛΕΥΣΗ ΤΟΥ ΣΧΕΔΙΟΥ ΔΙΑΧΕΙΡΙΣΗΣ ΚΙΝΔΥΝΩΝ ΠΛΗΜΜΥΡΑΣ

Τα βασικά θέματα/διορθώσεις/προσθήκες που προέκυψαν από την διαβούλευση του Σχεδίου Διαχείρισης Κινδύνων Πλημμύρας αλλά και της Στρατηγικής Μελέτης Περιβαλλοντικών Επιπτώσεων του Υδατικού Διαμερίσματος Ανατολικής Πελοποννήσου (ΕΛ03) είναι περιληπτικά τα παρακάτω:

- Επικαιροποίηση και συμπλήρωση Υπουργικών Αποφάσεων (Υ.Α.) και Προεδρικών Διαταγμάτων (Π.Δ.) που αναφέρονταν στο Προσχέδιο Διαχείρισης Κινδύνων Πλημμύρας.
- Αναδιατύπωση και συμπλήρωση ορισμένων μέτρων είτε ως προς τους αρμόδιους φορείς είτε ως προς την περιγραφή τους όπως ενδεικτικά αναφέρονται παρακάτω:
  - Η αναφορά "T = 100" στα μέτρα «Μελέτες/Έργα Αντιπλημμυρικής Προστασίας» και «Σύνταξη Στρατηγικών Σχεδίων (Master Plan) Έργων Αντιπλημμυρικής Προστασίας» θα αναγραφεί σαφώς ότι αφορά στην γεωγραφική επίδραση του μέτρου και δεν έχει σχέση με το μέγεθος σχεδιασμού αντιπλημμυρικών έργων και οριοθετήσεων, αφού για τον σχεδιασμό έργων αντιπλημμυρικής προστασίας λαμβάνεται περίοδος επαναφοράς T = 50 έτη, με στόχο το μελετώμενο και προς δημοπράτηση έργο να εξασφαλίζουν την πλέον πρόσφορη, από πλευράς ασφαλείας, οικονομικότητας και περιβαλλοντικών επιπτώσεων, λύση στο πλαίσιο της ορθολογικής διαχείρισης του πλημμυρικού κινδύνου.
  - Στο Μέτρο «Ταμειυτήρες πολλαπλής σκοπιμότητας με συνιστώσα αντιπλημμυρικής προστασίας» και «Αξιοποίηση υφιστάμενων έργων ταμίευσης για ανάσχεση πλημμυρικών παροχών» στο πεδίο " Περιγραφή Μέτρου" θα αναφέρεται η διασφάλιση της τήρησης και της συμμόρφωσης του Κύριου του Έργου προς τις διατάξεις του Κανονισμού Ασφαλείας Φραγμάτων, καθώς και η μέριμνα για τη διαρκή βελτίωση των διαδικασιών για την τήρηση της ασφάλειας των φραγμάτων που υπάγονται στον εν λόγω Κανονισμό, όπως εμπίπτει στις αρμοδιότητες της Διοικητικής Αρχής Φραγμάτων (ΔΑΦ) ως Επιτροπής που λειτουργεί στα πλαίσια της Γενικής Γραμματείας Υποδομών του Υπουργείου Υποδομών και Μεταφορών (ΥΠΥΜΕ).
  - Σε ότι αφορά στο Μέτρο «Σύνταξη Στρατηγικών Σχεδίων (Master Plan) Έργων Αντιπλημμυρικής Προστασίας» στο πεδίο "Περιγραφή Μέτρου" θα αναφερθεί στο οριστικό ΣΔΚΠ ότι η υλοποίηση του Master Plan θα γίνει από το Υπουργείο Υποδομών και Μεταφορών (ΥΠ.Υ.ΜΕ). Θα παραμείνει ως φορέας υλοποίησης και η εκάστοτε αρμόδια Περιφέρεια
  - Αναδιατύπωση του μέτρου «Ανάπτυξη δράσεων για την αντιμετώπιση επιπτώσεων στους τομείς ύδρευσης και αποχέτευσης» σύμφωνα με τις παρατηρήσεις της Διεύθυνσης Υδάτων Δυτικής Ελλάδας
- Προσθήκη πεδίων για την ιεράρχηση και το κόστος για κάθε προτεινόμενο μέτρο από το Πρόγραμμα Μέτρων του ΣΔΚΠ
- Τα κάτωθι μέτρα δεν θα συμπεριληφθούν στο οριστικό Πρόγραμμα Μέτρων του ΣΔΚΠ:
  - «Μελέτη Αγροτικής Ανάπτυξης εντός των ΖΔΥΚΠ» σύμφωνα με τη γνωμοδότηση της ΕΥΔ ΠΑΑ.
  - «Θεσμοθέτηση διαδικασίας μετεγκατάστασης γεωργικών εκμεταλλεύσεων» σύμφωνα με τη γνωμοδότηση της ΕΥΔ ΠΑΑ.

- «Εναρμόνιση των σχεδίων χωροταξικού και ρυθμιστικού χωρικού σχεδιασμού του Ν.4447/2016» σύμφωνα τη γνωμοδότηση του Υπουργείου Περιβάλλοντος και Ενέργειας, της Γενικής Διεύθυνσης Χωρικού Σχεδιασμού.
- «Μετεγκατάσταση ή προστασία δραστηριοτήτων και εγκαταστάσεων στο πλαίσιο σύνταξης των μελετών Τ.Χ.Σ./Ε.Χ.Σ. και Π.Σ.Ε.» σύμφωνα τη γνωμοδότηση του Υπουργείου Περιβάλλοντος και Ενέργειας, της Γενικής Διεύθυνσης Χωρικού Σχεδιασμού.
- «Πολεοδομικές και οικιστικές ρυθμίσεις σε πόλεις και οικισμούς εντός της ζώνης πλημμύρας 100ετίας» σύμφωνα με τις απόψεις της Γενικής Γραμματείας Χωρικού Σχεδιασμού και Αστικού Περιβάλλοντος του Υπουργείου Περιβάλλοντος και Ενέργειας.
- «Προώθηση βέλτιστων πρακτικών για τη μείωση της επιφανειακής απορροής, τη διαχείριση και την αξιοποίηση των ομβρίων υδάτων σε αστικές περιοχές, με έμφαση στα Μέτρα Φυσικής Συγκράτησης Υδάτων (ΜΦΣΥ) και στις πρακτικές SUDs» σύμφωνα με τη Γενική Διεύθυνση Πολεοδομίας του Υπουργείου Περιβάλλοντος και Ενέργειας.
- «Θεσμοθέτηση διαδικασίας για την κατάρτιση Στρατηγικών Σχεδίων διαχείρισης όμβριων υδάτων (Master Plan) κατά την διαδικασία πολεοδομικού σχεδιασμού νέων περιοχών που εντάσσονται σε ζώνες ανάπτυξης» σύμφωνα με τη Γενική Διεύθυνση Πολεοδομίας του Υπουργείου Περιβάλλοντος και Ενέργειας.

Επισημαίνεται ότι ενέργειες από τα παραπάνω μέτρα προτείνεται να αποτελέσουν και να αναφερθούν στο ΣΔΚΠ ως επόμενα βήματα εφαρμογής της Οδηγίας 2007/60/ΕΚ

- Προσθήκη στο ΣΔΚΠ σημαντικών έργων υποδομής για το Υδατικό Διαμέρισμα Ανατολικής Πελοποννήσου (ΕΛ03) όπως:
  - Ο ταμιευτήρας λίμνης Τάκας Ν. Αρκαδίας
  - Αρδευτικό δίκτυο Τρινάσου Ν. Λακωνίας
  - Έργα μεταφοράς και διανομής νερού άρδευσης από δίκτυα Αναβάλου στους Δήμους Ασκληπείου και Επιδάου Ν. Αργολίδας
  - Έργα μεταφοράς και διανομής νερού άρδευσης από δίκτυα Αναβάλου στο Δήμο Ερμιονίδας Ν. Αργολίδας
  - Βελτιώσεις υφιστάμενων δικτύων Αναβάλου Ν. Αργολίδας
  - Αναβάθμιση αντλιοστασίου & φράγματος Αναβάλου Ν. Αργολίδας
- Θα ληφθεί υπόψη η νέα εγκύκλιος υπ' αριθμ. 7742/01-11-2017 που αφορά στον «Σχεδιασμό και Δράσεις Πολιτικής Προστασίας για την αντιμετώπιση κινδύνων από την εκδήλωση πλημμυρικών φαινομένων» με την οποία ενσωμάτωσε τις διοικητικές μεταβολές και τις αλλαγές στις δομές της κεντρικής δημόσιας διοίκησης που επήλθαν με την δημοσίευση των Προεδρικών Διαταγμάτων με τα οποία τροποποιήθηκαν οι οργανισμοί των Υπουργείων. Η εν λόγω εγκύκλιος τροποποιεί τους ρόλους και τις αρμοδιότητες όλων των εμπλεκόμενων φορέων πολιτικής προστασίας για αντιμετώπιση πλημμυρικών φαινομένων στο ΥΔ Ανατολικής Πελοποννήσου σύμφωνα με το έγγραφο της ΓΓΠΠ υπ. αριθμ. 7742/01-11-2017.

## 6 ΔΙΑΒΟΥΛΕΥΣΗ ΤΗΣ ΣΤΡΑΤΗΓΙΚΗΣ ΜΕΛΕΤΗΣ ΠΕΡΙΒΑΛΛΟΝΤΙΚΩΝ ΕΠΙΠΤΩΣΕΩΝ (ΣΜΠΕ)

### 6.1 ΔΙΑΔΙΚΑΣΙΑ ΔΙΑΒΟΥΛΕΥΣΗΣ ΣΜΠΕ

Ο φάκελος της Στρατηγικής Μελέτης Περιβαλλοντικών Επιπτώσεων (ΣΜΠΕ) Κινδύνων Πλημμύρας Λεκανών Απορροής Ποταμών του Υδατικού Διαμερίσματος Ανατολικής Πελοποννήσου αναρτήθηκε στις **15/12/2017** στην ηλεκτρονική διεύθυνση του ΥΠΕΝ στο πλαίσιο της διαδικασίας διαβούλευσης, σύμφωνα με το άρθρο 7 παρ.4.1 και 4.2 της υπ' αριθμ. ΥΠΕΧΩΔΕ/ΕΥΠΕ/οικ.107017/2006 ΚΥΑ όπως έχει τροποποιηθεί και ισχύει με την υπ' αριθμ. 40238/17 ΚΥΑ. Δόθηκε έτσι η δυνατότητα στις αρμόδιες υπηρεσίες να διατυπώσουν, στο πλαίσιο των αρμοδιοτήτων τους, τη γνώμη τους και τις τυχόν παρατηρήσεις και να τις αποστείλουν στο email της Διεύθυνσης Περιβαλλοντικής Αδειοδότησης (ΔΙΠΑ) του ΥΠΕΝ (sec.dipa@prv.ypeka.gr).

Εν συνεχεία, με το με ΑΠ οικ.**1254/16-01-2018** έγγραφο της ΔΙΠΑ, η ΣΜΠΕ διαβιβάστηκε στους συναρμόδιους φορείς προκειμένου να εκφράσουν τις απόψεις τους σύμφωνα με τις ΚΥΑ οικ.107017/2006 και 40238/2017.

Η διαβούλευση με τους συναρμόδιους φορείς διήρκεσε περισσότερο από πέντε (5) μήνες. Η τελευταία γνωμοδότηση διαβιβάστηκε στις 29/03/2018. Καταληκτική ημερομηνία περαίωσης της διαβούλευσης αποτελεί η 03/05/2018, οπότε και εκδόθηκε η Εισήγηση της έγκρισης της ΣΜΠΕ (Α.Π. οικ. 8982/03-05-2018).

Πέραν των ανωτέρω, η ΣΜΠΕ παρουσιάστηκε και στην Ημερίδα παρουσίασης του ΣΔΚΠ στο ευρύ κοινό.

### 6.2 ΠΑΡΑΤΗΡΗΣΕΙΣ ΕΠΙ ΤΗΣ ΣΜΠΕ ΚΑΤΑ ΤΗΝ ΗΜΕΡΙΔΑ ΔΙΑΒΟΥΛΕΥΣΗΣ

Όλες οι παρατηρήσεις που εκφράστηκαν επί της ΣΜΠΕ κατά την ημερίδα διαβούλευσης του Ναυπλίου έχουν παρουσιαστεί και απαντηθεί στην Παράγραφο 5.1 και στο Παράρτημα Π3 της παρούσας τεχνικής έκθεσης.

### 6.3 ΓΝΩΜΟΔΟΤΗΣΕΙΣ ΕΠΙ ΤΗΣ ΣΜΠΕ

Για την ΣΜΠΕ του Υδατικού Διαμερίσματος Ανατολικής Πελοποννήσου (ΕΛ03) στάλθηκαν συνολικά 37 γνωμοδοτήσεις Φορέων, οι περισσότερες από τις οποίες συνοδεύονται και από σχόλια (Παράρτημα Π6). Τα σχετικά στοιχεία παρουσιάζονται στη συνέχεια. Οι απόψεις αυτές απεστάλησαν στην Αρμόδια Αρχή (ΔΙΠΑ/ΥΠΕΝ) από την Αρχή Σχεδιασμού (ΕΓΥ) με το αρ. πρωτ. ΥΠΕΝ/ΔΠΔΥΠ/24495/397/27.04.2018

Τα στοιχεία των γνωμοδοτήσεων επί της ΣΜΠΕ του ΥΔ 03 [φορέας που γνωμοδότησε, ημερομηνία, αριθμός πρωτοκόλλου γνωμοδότησης και αξιολόγηση της γνωμοδότησης – θετική (Θ) – θετική με προϋποθέσεις (ΘΠ) – αρνητική (Α) – Δεν γνωμοδοτεί (ΔΓ)] παρουσιάζονται συνοπτικά στον παρακάτω Πίνακα.



**Πίνακας 6.1 Στοιχεία γνωμοδοτήσεων επί της ΣΜΠΕ του Υδατικού Διαμερίσματος Ανατολικής Πελοποννήσου (ΕΛ03)**

Α/Α	ΦΟΡΕΑΣ	ΑΡΙΘΜΟΣ ΠΡΩΤΟΚΟΛΛΟΥ	ΓΝΩΜΟΔΟΤΗΣΗ ΘΕΤΙΚΗ (Θ) ΘΕΤΙΚΗ ΜΕ ΠΡΟΥΠΟΘΕΣΕΙΣ (ΘΠ) ΑΡΝΗΤΙΚΗ (Α) ΔΕΝ ΓΝΩΜΟΔΟΤΕΙ (ΔΓ)
1	ΥΠΟΥΡΓΕΙΟ ΥΠΟΔΟΜΩΝ ΚΑΙ ΜΕΤΑΦΟΡΩΝ/ ΓΕΝΙΚΗ ΓΡΑΜΜΑΤΕΙΑ ΥΠΟΔΟΜΩΝ/ ΓΕΝΙΚΗ ΔΙΕΥΘΥΝΣΗ ΑΠΟΚΑΤΑΣΤΑΣΗΣ ΕΠΙΠΤΩΣΕΩΝ ΦΥΣΙΚΩΝ ΚΑΤΑΣΤΡΟΦΩΝ	36/ΓΔ.α.6	Θ
2	ΥΠΟΥΡΓΕΙΟ ΑΓΡΟΤΙΚΗΣ ΑΝΑΠΤΥΞΗΣ ΚΑΙ ΤΡΟΦΙΜΩΝ, ΓΕΝΙΚΗ ΓΡΑΜΜΑΤΕΙΑ ΑΓΡΟΤΙΚΗΣ ΠΟΛΙΤΙΚΗΣ ΚΑΙ ΔΙΑΧΕΙΡΙΣΗΣ ΚΟΙΝΟΤΙΚΩΝ ΠΟΡΩΝ / ΕΥΔ ΠΑΑ, ΜΟΝΑΔΑ ΠΡΟΓΡΑΜΜΑΤΙΣΜΟΥ	794/13-03-201	Θ
3	ΠΕΡΙΦΕΡΕΙΑ ΠΕΛΟΠΟΝΝΗΣΟΥ / ΓΕΝΙΚΗ ΔΙΕΥΘΥΝΣΗ ΑΝΑΠΤΥΞΗΣ / ΔΙΕΥΘΥΝΣΗ ΑΝΑΠΤΥΞΗΣ ΠΕΡΙΦΕΡΕΙΑΚΗΣ ΕΝΟΤΗΤΑΣ ΚΟΡΙΝΘΙΑΣ / ΤΜΗΜΑ ΧΟΡΗΓΗΣΗΣ ΑΔΕΙΩΝ ΑΝΑΠΤΥΞΗΣ, ΕΝΕΡΓΕΙΑΣ & ΦΥΣΙΚΩΝ ΠΟΡΩΝ	522/05-03-2018	Θ
4	ΥΠΟΥΡΓΕΙΟ ΑΓΡΟΤΙΚΗΣ ΑΝΑΠΤΥΞΗΣ & ΤΡΟΦΙΜΩΝ / ΓΕΝΙΚΗ ΔΙΕΥΘΥΝΣΗ ΑΓΡΟΤΙΚΗΣ ΑΝΑΠΤΥΞΗΣ / Δ/ΝΣΗ ΕΓΤ. ΒΕΛΤ. & Ε/Υ ΠΟΡΩΝ / ΤΜΗΜΑ Α'	53/9653/05-03-2018	Θ
5	ΥΠΟΥΡΓΕΙΟ ΠΟΛΙΤΙΣΜΟΥ ΚΑΙ ΑΘΛΗΤΙΣΜΟΥ / ΓΕΝΙΚΗ ΔΙΕΥΘΥΝΣΗ ΑΡΧΑΙΟΤΗΤΩΝ & ΠΟΛΙΤΙΣΤΙΚΗΣ ΚΛΗΡΟΝΟΜΙΑΣ / ΕΦΟΡΕΙΑ ΕΝΑΛΙΩΝ ΑΡΧΑΙΟΤΗΤΩΝ / ΤΜΗΜΑ ΕΝΑΛΙΩΝ ΑΡΧΑΙΟΛΟΓΙΚΩΝ ΧΩΡΩΝ, ΜΝΗΜΕΙΩΝ ΚΑΙ ΕΡΕΥΝΩΝ	ΥΠΠΟΑ/ΓΔΑΠΚ/ΕΕΑ/237 59/16610/380/23-02- 2018	ΘΠ
6	ΥΠΟΥΡΓΕΙΟ ΠΟΛΙΤΙΣΜΟΥ ΚΑΙ ΑΘΛΗΤΙΣΜΟΥ / ΓΕΝΙΚΗ Δ/ΝΣΗ ΑΡΧΑΙΟΤΗΤΩΝ & ΠΟΛΙΤΙΣΤΙΚΗΣ ΚΛΗΡΟΝΟΜΙΑΣ / ΕΦΟΡΕΙΑ ΑΡΧΑΙΟΤΗΤΩΝ ΔΥΤΙΚΗΣ ΑΤΤΙΚΗΣ ΠΕΙΡΑΙΩΣ & ΝΗΣΩΝ	ΥΠΠΟΑ/ΓΔΑΠΚ/ΕΦΑΔΥ ΑΤ/ 22060/15537/531/ 05-02-2018	ΘΠ
7	ΥΠΟΥΡΓΕΙΟ ΕΣΩΤΕΡΙΚΩΝ / ΓΕΝΙΚΗ ΓΡΑΜΜΑΤΕΙΑ ΠΟΛΙΤΙΚΗΣ ΠΡΟΣΤΑΣΙΑΣ / Δ/ΝΣΗ ΣΧΕΔΙΑΣΜΟΥ & ΑΝΤΙΜΕΤΩΠΙΣΗΣ ΕΚΤΑΚΤΩΝ ΑΝΑΓΚΩΝ / ΤΜΗΜΑ ΣΧΕΔΙΑΣΜΟΥ, ΠΡΟΛΗΨΗΣ & ΑΝΤΙΜΕΤΩΠΙΣΗΣ ΦΥΣΙΚΩΝ ΚΑΤΑΣΤΡΟΦΩΝ	0802/26-02-2018	Θ

## ΠΑΡΑΔΟΤΕΟ 17

## Έκθεση Αποτελεσμάτων Διαβούλευσης

Α/Α	ΦΟΡΕΑΣ	ΑΡΙΘΜΟΣ ΠΡΩΤΟΚΟΛΛΟΥ	ΓΝΩΜΟΔΟΤΗΣΗ ΘΕΤΙΚΗ (Θ) ΘΕΤΙΚΗ ΜΕ ΠΡΟΥΠΟΘΕΣΕΙΣ (ΘΠ) ΑΡΝΗΤΙΚΗ (Α) ΔΕΝ ΓΝΩΜΟΔΟΤΕΙ (ΔΓ)
8	ΠΕΡΙΦΕΡΕΙΑ ΠΕΛΟΠΟΝΝΗΣΟΥ /ΓΕΝΙΚΗ Δ/ΝΣΗ ΑΝΑΠΤΥΞΙΑΚΟΥ ΠΡΟΓΡ/ΣΜΟΥ, ΠΕΡ/ΝΤΟΣ & ΥΠ, Δ/ΝΣΗ ΠΕΡΙΒΑΛΛΟΝΤΟΣ & ΧΩΡΙΚΟΥ ΣΧΕΔΙΑΣΜΟΥ	30900/490/14-02-2018	Θ
9	ΓΕΝΙΚΗ ΓΡΑΜΜΑΤΕΙΑ ΧΩΡΟΤΑΞΙΑΣ & ΑΣΤΙΚΟΥ ΠΕΡΙΒΑΛΛΟΝΤΟΣ / ΓΕΝΙΚΗ ΔΙΕΥΘΥΝΣΗ ΧΩΡΙΚΟΥ ΣΧΕΔΙΑΣΜΟΥ/ ΔΙΕΥΘΥΝΣΗ ΣΧΕΔΙΑΣΜΟΥ ΜΗΤΡΟΠΟΛΙΤΙΚΩΝ ΑΣΤΙΚΩΝ ΚΑΙ ΠΕΡΙΑΣΤΙΚΩΝ ΠΕΡΙΟΧΩΝ	4268/20-02-2018	ΔΓ
10	ΥΠΟΥΡΓΕΙΟ ΟΙΚΟΝΟΜΙΑΣ & ΑΝΑΠΤΥΞΗΣ / ΓΕΝΙΚΗ ΓΡΑΜΜΑΤΕΙΑ ΣΤΡΑΤΗΓΙΚΩΝ & ΙΔΙΩΤΙΚΩΝ ΕΠΕΝΔΥΣΕΩΝ / ΓΕΝΙΚΗ Δ/ΝΣΗ ΣΤΡΑΤΗΓΙΚΩΝ ΕΠΕΝΔΥΣΕΩΝ / Δ/ΝΣΗ ΑΔΕΙΟΔΟΤΗΣΕΩΝ / ΤΜΗΜΑ ΠΕΡΙΒΑΛΛΟΝΤΙΚΩΝ ΟΡΩΝ	19409/15/02/2018	Θ
11	ΓΕΝΙΚΗ Δ.ΝΣΗ ΑΝΑΠΤΥΞΙΑΚΟΥ ΠΡΟΓΡΑΜΜΑΤΙΣΜΟΥ, ΠΕΡΙΒΑΛΛΟΝΤΟΣ & ΥΠΟΔΟΜΩΝ / Δ.ΝΣΗ ΠΕΡΙΒΑΛΛΟΝΤΟΣ & ΧΩΡΙΚΟΥ ΣΧΕΔΙΑΣΜΟΥ / ΤΜΗΜΑ ΠΕΡΙΒΑΛΛΟΝΤΟΣ & ΥΔΡΟΟΙΚΟΝΟΜΙΑΣ ΠΕΡΙΦΕΡΕΙΑΚΗΣ ΕΝΟΤΗΤΑΣ ΚΟΡΙΝΘΙΑΣ	26580/426/16-02-2018	Θ
12	ΓΕΝ. Δ/ΝΣΗ ΠΕΡΙΒΑΛΛΟΝΤΙΚΗΣ ΠΟΛΙΤΙΚΗΣ / Δ/ΝΣΗ ΔΙΑΧΕΙΡΙΣΗΣ ΑΠΟΒΛΗΤΩΝ ΚΑΙ ΠΕΡΙΒΑΛΛΟΝΤΙΚΩΝ ΠΙΣΤΟΠΟΙΗΣΕΩΝ / ΤΜΗΜΑ ΔΙΑΧΕΙΡΙΣΗΣ ΑΠΟΒΛΗΤΩΝ	ΥΠΕΝ/ΔΔΑΠΠ/3363/208 /15-02-2018	Θ
13	ΦΟΡΕΑΣ ΔΙΑΧΕΙΡΙΣΗΣ ΥΓΡΟΤΟΠΟΥ ΜΟΥΣΤΟΥ ΚΑΙ ΟΡΟΥΣ ΠΑΡΝΩΝ	93/07-02-2018	Θ
14	ΥΠΟΥΡΓΕΙΟ ΠΟΛΙΤΙΣΜΟΥ ΚΑΙ ΑΘΛΗΤΙΣΜΟΥ / ΓΕΝΙΚΗ ΔΙΕΥΘΥΝΣΗ ΑΝΑΣΤΗΛΩΣΗΣ ΜΟΥΣΕΙΩΝ ΚΑΙ ΤΕΧΝΙΚΩΝ ΕΡΓΩΝ / ΥΠΗΡΕΣΙΑ, ΝΕΩΤΕΡΩΝ ΜΝΗΜΕΙΩΝ ΚΑΙ ΤΕΧΝΙΚΩΝ ΕΡΓΩΝ ΔΥΤΙΚΗΣ ΕΛΛΑΔΟΣ, ΠΕΛΟΠΟΝΝΗΣΟΥ ΚΑΙ ΝΟΤΙΟΥ ΙΟΝΙΟΥ / ΤΜΗΜΑ ΠΡΟΣΤΑΣΙΑΣ ΝΕΩΤΕΡΩΝ ΜΝΗΜΕΙΩΝ ΚΑΙ ΚΙΝΗΤΩΝ ΠΟΛΙΤΙΣΤΙΚΩΝ ΑΓΑΘΩΝ	ΥΠΠΟΑ/ΓΔΑΜΤΕ/ΥΝΜΤΕ ΔΕΠΝΙ/35490/3609/569/ 05-02-2018	ΘΠ

## ΠΑΡΑΔΟΤΕΟ 17

## Έκθεση Αποτελεσμάτων Διαβούλευσης

Α/Α	ΦΟΡΕΑΣ	ΑΡΙΘΜΟΣ ΠΡΩΤΟΚΟΛΛΟΥ	ΓΝΩΜΟΔΟΤΗΣΗ ΘΕΤΙΚΗ (Θ) ΘΕΤΙΚΗ ΜΕ ΠΡΟΥΠΟΘΕΣΕΙΣ (ΘΠ) ΑΡΝΗΤΙΚΗ (Α) ΔΕΝ ΓΝΩΜΟΔΟΤΕΙ (ΔΓ)
15	ΥΠΟΥΡΓΕΙΟ ΠΟΛΙΤΙΣΜΟΥ ΚΑΙ ΑΘΛΗΤΙΣΜΟΥ / ΓΕΝΙΚΗ ΔΙΕΥΘΥΝΣΗ ΑΡΧΑΙΟΤΗΤΩΝ ΚΑΙ ΠΟΛΙΤΙΣΤΙΚΗΣ ΚΛΗΡΟΝΟΜΙΑΣ / ΕΦΟΡΕΙΑ ΑΡΧΑΙΟΤΗΤΩΝ ΜΕΣΣΗΝΙΑΣ	ΥΠΠΟΑ/ΓΔΑΠΚ/ΕΦΑΜΕΣ /22647/15949/272/09-02-2018	ΘΠ
16	ΓΕΝΙΚΗ ΔΙΕΥΘΥΝΣΗ ΑΡΧΑΙΟΤΗΤΩΝ & ΠΟΛΙΤΙΣΤΙΚΗΣ ΚΛΗΡΟΝΟΜΙΑΣ / ΕΦΟΡΕΙΑ ΑΡΧΑΙΟΤΗΤΩΝ ΚΟΡΙΝΘΙΑΣ / ΤΜΗΜΑ ΠΡΟΪΣΤΟΡΙΚΩΝ ΚΑΙ ΚΛΑΣΙΚΩΝ ΑΡΧΑΙΟΛΟΓΙΚΩΝ ΧΩΡΩΝ, ΜΝΗΜΕΙΩΝ, ΑΡΧΑΙΟΓΝΩΣΤΙΚΗΣ ΕΡΕΥΝΑΣ ΚΑΙ ΜΟΥΣΕΙΩΝ	ΥΠΠΟΑ/ΓΔΑΠΚ/ΕΦΑΚΟΡ /ΤΠΚΑΧΜΑΕΜ/34522/23 627/351/61/30-01-2018	ΘΠ
17	ΥΠΟΥΡΓΕΙΟ ΠΟΛΙΤΙΣΜΟΥ ΚΑΙ ΑΘΛΗΤΙΣΜΟΥ / ΓΕΝΙΚΗ ΔΙΕΥΘΥΝΣΗ ΑΡΧΑΙΟΤΗΤΩΝ ΚΑΙ ΠΟΛΙΤΙΣΤΙΚΗΣ ΚΛΗΡΟΝΟΜΙΑΣ / ΕΦΟΡΕΙΑ ΑΡΧΑΙΟΤΗΤΩΝ ΑΡΚΑΔΙΑΣ	ΥΠΠΟΑ/ΓΔΑΠΚ/ΕΦΑΑΡΚ /35810/24463/274/30-01-2018	ΘΠ
18	ΓΕΝΙΚΟ ΕΠΙΤΕΛΕΙΟ ΝΑΥΤΙΚΟΥ ΔΙΕΥΘΥΝΣΗ Α2	Φ.542/39/180254/01-02-2018	ΔΓ
19	ΥΠΟΥΡΓΕΙΟ ΠΟΛΙΤΙΣΜΟΥ ΚΑΙ ΑΘΛΗΤΙΣΜΟΥ / ΓΕΝΙΚΗ ΔΙΕΥΘΥΝΣΗ ΑΡΧΑΙΟΤΗΤΩΝ ΚΑΙ ΠΟΛΙΤΙΣΤΙΚΗΣ ΚΛΗΡΟΝΟΜΙΑΣ / ΕΦΟΡΕΙΑ ΑΡΧΑΙΟΤΗΤΩΝ ΑΡΓΟΛΙΔΑΣ	ΥΠΠΟΑ/ΓΔΑΠΚ/ΕΦΑΑΡ Γ/22151/15603/430/2 8-01-2018	ΘΠ
20	ΥΠΟΥΡΓΕΙΟ ΠΟΛΙΤΙΣΜΟΥ ΚΑΙ ΑΘΛΗΤΙΣΜΟΥ / ΓΕΝΙΚΗ ΔΙΕΥΘΥΝΣΗ ΑΡΧΑΙΟΤΗΤΩΝ ΚΑΙ ΠΟΛΙΤΙΣΤΙΚΗΣ ΚΛΗΡΟΝΟΜΙΑΣ / ΕΦΟΡΕΙΑ ΠΑΛΑΙΟΑΝΘΡΩΠΟΛΟΓΙΑΣ ΣΠΗΛΑΙΟΛΟΓΙΑΣ / ΤΜΗΜΑ ΑΡΧΑΙΟΤΗΤΩΝ ΤΩΝ ΠΡΟΪΣΤΟΡΙΚΩΝ ΚΑΙ ΙΣΤΟΡΙΚΩΝ ΠΕΡΙΟΔΩΝ	ΥΠΠΟΑ/ΓΔΑΠΚ/ΕΠΣ/Τ ΑΠΙΠ/22208/15639/24 4/143/25-01-2018	ΘΠ
21	ΥΠΟΥΡΓΕΙΟ ΠΕΡΙΒΑΛΛΟΝΤΟΣ ΚΑΙ ΕΝΕΡΓΕΙΑΣ / ΓΕΝΙΚΗ ΔΙΕΥΘΥΝΣΗ ΠΟΛΕΟΔΟΜΙΑΣ / ΔΙΕΥΘΥΝΣΗ ΠΟΛΕΟΔΟΜΙΚΟΥ ΣΧΕΔΙΑΣΜΟΥ / ΔΙΕΥΘΥΝΣΗ ΑΡΧΙΤΕΚΤΟΝΙΚΗΣ, ΟΙΚΟΔΟΜΙΚΩΝ ΚΑΝΟΝΙΣΜΩΝ ΚΑΙ ΑΔΕΙΟΔΟΤΗΣΕΩΝ / ΔΙΕΥΘΥΝΣΗ ΤΟΠΟΓΡΑΦΙΚΩΝ ΕΦΑΡΜΟΓΩΝ / ΔΙΕΥΘΥΝΣΗ ΜΕΛΕΤΩΝ ΚΑΙ ΕΡΓΩΝ ΑΣΤΙΚΩΝ ΑΝΑΠΛΑΣΕΩΝ	42/20-03-2018	Θ
22	ΑΠΟΚΕΝΤΡΩΜΕΝΗ ΔΙΟΙΚΗΣΗ	44381/01-03-2018	ΔΓ

## ΠΑΡΑΔΟΤΕΟ 17

## Έκθεση Αποτελεσμάτων Διαβούλευσης

Α/Α	ΦΟΡΕΑΣ	ΑΡΙΘΜΟΣ ΠΡΩΤΟΚΟΛΛΟΥ	ΓΝΩΜΟΔΟΤΗΣΗ ΘΕΤΙΚΗ (Θ) ΘΕΤΙΚΗ ΜΕ ΠΡΟΥΠΟΘΕΣΕΙΣ (ΘΠ) ΑΡΝΗΤΙΚΗ (Α) ΔΕΝ ΓΝΩΜΟΔΟΤΕΙ (ΔΓ)
	ΠΕΛΟΠΟΝΝΗΣΟΥ, ΔΥΤΙΚΗΣ ΕΛΛΑΔΟΣ ΚΑΙ ΙΟΝΙΟΥ / ΓΕΝΙΚΗ Δ/ΝΣΗ ΧΩΡΟΤΑΞΙΚΗΣ ΚΑΙ ΠΕΡΙΒΑΛΛΟΝΤΙΚΗΣ ΠΟΛΙΤΙΚΗΣ / Δ/ΝΣΗ ΤΕΧΝΙΚΟΥ ΕΛΕΓΧΟΥ / ΤΜΗΜΑ ΤΕΧΝΙΚΗΣ ΥΠΟΣΤΗΡΙΞΗΣ		
23	ΠΕΡΙΦΕΡΕΙΑ ΠΕΛΟΠΟΝΝΗΣΟΥ / ΓΕΝΙΚΗ ΔΙΕΥΘΥΝΣΗ ΑΝΑΠΤΥΞΙΑΚΟΥ ΠΡΟΓΡΑΜΜΑΤΙΣΜΟΥ ΠΕΡΙΒΑΛΛΟΝΤΟΣ ΚΑΙ ΥΠΟΔΟΜΩΝ / Δ/ΝΣΗ ΠΕΡΙΒΑΛΛΟΝΤΟΣ ΚΑΙ ΧΩΡΙΚΟΥ ΣΧΕΔΙΑΣΜΟΥ / ΤΜΗΜΑ ΠΕΡ/ΝΤΟΣ & ΥΔΡΟΟΙΚΟΝΟΜΙΑΣ Π.Ε. ΛΑΚΩΝΙΑΣ	17237/264/06-03-2018	Θ
24	ΠΕΡΙΦΕΡΕΙΑ ΠΕΛΟΠΟΝΝΗΣΟΥ / ΓΕΝΙΚΗ ΔΙΕΥΘΥΝΣΗ ΑΝΑΠΤΥΞΙΑΚΟΥ ΠΡΟΓΡΑΜΜΑΤΙΣΜΟΥ, ΠΕΡΙΒΑΛΛΟΝΤΟΣ ΚΑΙ ΥΠΟΔΟΜΩΝ / Δ/ΝΣΗ ΠΕΡΙΒΑΛΛΟΝΤΟΣ ΚΑΙ ΧΩΡΙΚΟΥ ΣΧΕΔΙΑΣΜΟΥ / ΤΜΗΜΑ ΠΕΡΙΒΑΛΛΟΝΤΟΣ & ΥΔΡΟΟΙΚΟΝΟΜΙΑΣ Π.Ε. ΑΡΓΟΛΙΔΑΣ	26484/424/07-03-2018	Θ
25	ΠΕΡΙΦΕΡΕΙΑ ΠΕΛΟΠΟΝΝΗΣΟΥ / ΓΕΝΙΚΗ ΔΙΕΥΘΥΝΣΗ ΠΕΡΙΦΕΡΕΙΑΚΗΣ ΑΓΡΟΤΙΚΗΣ ΟΙΚΟΝΟΜΙΑΣ ΚΑΙ ΚΤΗΝΙΑΤΡΙΚΗΣ / Δ/ΝΣΗ ΑΓΡΟΤΙΚΗΣ ΟΙΚΟΝΟΜΙΑΣ ΚΑΙ ΚΤΗΝΙΑΤΡΙΚΗΣ ΠΕ ΜΕΣΣΗΝΙΑΣ	80/21-02-2018	Θ
26	ΥΠΟΥΡΓΕΙΟ ΑΓΡΟΤΙΚΗΣ ΑΝΑΠΤΥΞΗΣ ΚΑΙ ΤΡΟΦΙΜΩΝ / ΓΕΝΙΚΗ ΔΙΕΥΘΥΝΣΗ ΑΓΡΟΤΙΚΗΣ ΑΝΑΠΤΥΞΗΣ / ΔΙΕΥΘΥΝΣΗ ΠΕΡΙΒΑΛΛΟΝΤΟΣ, ΧΩΡΟΤΑΞΙΑΣ ΚΑΙ ΚΛΙΜΑΤΙΚΗΣ ΑΛΛΑΓΗΣ / ΤΜΗΜΑΤΑ ΠΡΟΣΤΑΣΙΑΣ ΦΥΣΙΚΩΝ ΠΟΡΩΝ ΑΠΟ ΑΓΡΟΤΙΚΕΣ ΔΡΑΣΤΗΡΙΟΤΗΤΕΣ & ΧΩΡΟΤΑΞΙΑΣ	629/28360/22-02-2018	Θ
27	ΥΠΟΥΡΓΕΙΟ ΠΟΛΙΤΙΣΜΟΥ ΚΑΙ ΑΘΛΗΤΙΣΜΟΥ / ΓΕΝΙΚΗ ΔΙΕΥΘΥΝΣΗ ΑΡΧΑΙΟΤΗΤΩΝ ΚΑΙ ΠΟΛΙΤΙΣΤΙΚΗΣ ΚΛΗΡΟΝΟΜΙΑΣ / ΔΙΕΥΘΥΝΣΗ ΠΡΟΪΣΤΟΡΙΚΩΝ ΚΑΙ ΚΛΑΣΙΚΩΝ ΑΡΧΑΙΟΤΗΤΩΝ / ΤΜΗΜΑ ΑΡΧΑΙΟΛΟΓΙΚΩΝ ΧΩΡΩΝ, ΜΝΗΜΕΙΩΝ ΚΑΙ ΑΡΧΑΙΟΓΝΩΣΤΙΚΗΣ ΕΡΕΥΝΑΣ	ΥΠΠΟΑ/ΓΔΑΠΚ/ΔΙΠΚΑ/Τ ΠΚΑΧΜΑΕ/Φ03/112843/ 77542/2584/1151/15- 03-2018	ΘΠ
28	ΑΠΟΚΕΝΤΡΩΜΕΝΗ ΔΙΟΙΚΗΣΗ	25933/14-02-2018	ΔΓ

## ΠΑΡΑΔΟΤΕΟ 17

## Έκθεση Αποτελεσμάτων Διαβούλευσης

Α/Α	ΦΟΡΕΑΣ	ΑΡΙΘΜΟΣ ΠΡΩΤΟΚΟΛΛΟΥ	ΓΝΩΜΟΔΟΤΗΣΗ ΘΕΤΙΚΗ (Θ) ΘΕΤΙΚΗ ΜΕ ΠΡΟΥΠΟΘΕΣΕΙΣ (ΘΠ) ΑΡΝΗΤΙΚΗ (Α) ΔΕΝ ΓΝΩΜΟΔΟΤΕΙ (ΔΓ)
	ΠΕΛ/ΝΗΣΟΥ ΔΥΤΙΚΗΣ ΕΛΛΑΔΑΣ ΚΑΙ ΙΟΝΙΟΥ / ΓΕΝΙΚΗ ΔΙΕΥΘΥΝΣΗ ΔΑΣΩΝ ΚΑΙ ΑΓΡ/ΚΩΝ ΥΠΟΘΕΣΕΩΝ / Δ/ΝΣΗ ΣΥΝΤΟΝΙΣΜΟΥ ΚΑΙ ΕΠΙΘΕΩΡΗΣΗΣ ΔΑΣΩΝ / Δ/ΝΣΗ ΔΑΣΩΝ ΚΟΡΙΝΘΙΑΣ / ΔΑΣΑΡΧΕΙΟ ΚΟΡΙΝΘΟΥ		
29	ΥΠΟΥΡΓΕΙΟ ΠΕΡΙΒΑΛΛΟΝΤΟΣ ΚΑΙ ΕΝΕΡΓΕΙΑΣ / ΓΕΝΙΚΗ Δ/ΝΣΗ ΠΕΡΙΒΑΛΛΟΝΤΙΚΗΣ ΠΟΛΙΤΙΚΗΣ / Δ/ΝΣΗ ΚΛΙΜΑΤΙΚΗΣ ΑΛΛΑΓΗΣ ΚΑΙ ΠΟΙΟΤΗΤΑΣ ΤΗΣ ΑΤΜΟΣΦΑΙΡΑΣ / ΤΜΗΜΑ ΚΛΙΜΑΤΙΚΗΣ ΑΛΛΑΓΗΣ	ΥΠΕΝ/ΔΠΔΥΠ/18811/24 9/29-03-2018	Θ
30	ΑΠΟΚΕΝΤΡΩΜΕΝΗ ΔΙΟΙΚΗΣΗ ΠΕΛΟΠΟΝΝΗΣΟΥ ΔΥΤΙΚΗΣ ΕΛΛΑΔΑΣ & ΙΟΝΙΟΥ/ΓΕΝΙΚΗ ΔΙΕΥΘΥΝΣΗ ΔΑΣΩΝ & ΑΓΡΟΤΙΚΩΝ ΥΠΟΘΕΣΕΩΝ / ΔΙΕΥΘΥΝΣΗ ΣΥΝΤΟΝΙΣΜΟΥ & ΕΠΙΘΕΩΡΗΣΗΣ ΔΑΣΩΝ / Δ/ΝΣΗ ΔΑΣΩΝ ΚΟΡΙΘΙΑΣ	46603/6-03-2018	Θ
31	ΑΠΟΚΕΝΤΡΩΜΕΝΗ ΔΙΟΙΚΗΣΗ ΑΤΤΙΚΗΣ / ΓΕΝΙΚΗ ΔΙΕΥΘΥΝΣΗ ΧΩΡΟΤΑΞΙΚΗΣ ΚΑΙ ΠΕΡΙΒΑΛΛΟΝΤΙΚΗΣ ΠΟΛΙΤΙΚΗΣ / ΔΙΕΥΘΥΝΣΗ ΥΔΑΤΩΝ / ΤΜΗΜΑ ΠΑΡΑΚΟΛΟΥΘΗΣΗΣ & ΠΡΟΣΤΑΣΙΑΣ ΥΔΑΤΙΚΩΝ ΠΟΡΩΝ	4277/12-03-2018	Θ
32	ΠΕΡΙΦΕΡΕΙΑ ΑΤΤΙΚΗΣ / ΓΕΝΙΚΗ ΔΙΕΥΘΥΝΣΗ ΕΣΩΤΕΡΙΚΗΣ ΛΕΙΤΟΥΡΓΙΑΣ / ΔΙΕΥΘΥΝΣΗ ΑΝΘΡΩΠΙΝΟΥ ΔΥΝΑΜΙΚΟΥ / ΤΜΗΜΑ ΣΥΛΛΟΓΙΚΩΝ ΟΡΓΑΝΩΝ ΚΑΙ ΕΠΙΤΡΟΠΩΝ	19715/29-01-2018	ΔΓ
33	ΥΠΟΥΡΓΕΙΟ ΠΕΡΙΒΑΛΛΟΝΤΟΣ ΚΑΙ ΕΝΕΡΓΕΙΑΣ / ΓΕΝΙΚΗ ΓΡΑΜΜΑΤΕΙΑ ΠΕΡΙΒΑΛΛΟΝΤΟΣ / ΓΕΝΙΚΗ ΔΙΕΥΘΥΝΣΗ ΔΑΣΩΝ & ΔΑΣ. ΠΕΡΙΒΑΛΛΟΝΤΟΣ / Δ/ΝΣΗ ΠΡΟΣΤΑΣΙΑΣ ΔΑΣΩΝ / ΤΜΗΜΑ ΔΑΣΙΚΩΝ ΠΡΟΣΤΑΤΕΥΟΜΕΝΩΝ ΠΕΡΙΟΧΩΝ & ΔΑΣΙΚΗΣ ΑΝΑΨΥΧΗΣ	165737/398/31-01-2018	ΔΓ
34	ΑΠΟΚΕΝΤΡΩΜΕΝΗ ΔΙΟΙΚΗΣΗ ΠΕΛΟΠΟΝΝΗΣΟΥ ΔΥΤΙΚΗΣ ΕΛΛΑΔΑΣ & ΙΟΝΙΟΥ/ΓΕΝΙΚΗ ΔΙΕΥΘΥΝΣΗ ΔΑΣΩΝ & ΑΓΡΟΤΙΚΩΝ ΥΠΟΘΕΣΕΩΝ / ΔΙΕΥΘΥΝΣΗ ΣΥΝΤΟΝΙΣΜΟΥ & ΕΠΙΘΕΩΡΗΣΗΣ ΔΑΣΩΝ / Δ/ΝΣΗ ΔΑΣΩΝ ΚΟΡΙΘΙΑΣ	21446/31-01-2018	ΔΓ
35	ΥΠΟΥΡΓΕΙΟ ΑΓΡΟΤΙΚΗΣ ΑΝΑΠΤΥΞΗΣ &	432/41349/16-03-2018	Θ

Α/Α	ΦΟΡΕΑΣ	ΑΡΙΘΜΟΣ ΠΡΩΤΟΚΟΛΛΟΥ	ΓΝΩΜΟΔΟΤΗΣΗ ΘΕΤΙΚΗ (Θ) ΘΕΤΙΚΗ ΜΕ ΠΡΟΥΠΟΘΕΣΕΙΣ (ΘΠ) ΑΡΝΗΤΙΚΗ (Α) ΔΕΝ ΓΝΩΜΟΔΟΤΕΙ (ΔΓ)
	ΤΡΟΦΙΜΩΝ / ΓΕΝΙΚΗ ΔΙΕΥΘΥΝΣΗ ΑΓΡΟΤΙΚΗΣ ΑΝΑΠΤΥΞΗΣ / Δ/ΝΣΗ ΕΓΓΕΙΩΝ ΒΕΛΤΙΩΣΕΩΝ & ΕΔΑΦΟΥΔΑΤΙΚΩΝ ΠΟΡΩΝ / ΤΜΗΜΑ Α'		
36	ΥΠΕΝ/ΓΕΝΙΚΗ Δ/ΝΣΗ ΧΩΡΙΚΟΥ ΣΧΕΔΙΑΣΜΟΥ	51/20-03-2018	Θ
37	ΑΠΟΚΕΝΤΡΩΜΕΝΗ ΔΙΟΙΚΗΣΗ ΑΤΤΙΚΗΣ / ΓΕΝΙΚΗ ΔΙΕΥΘΥΝΣΗ ΧΩΡΟΤΑΞΙΚΗΣ ΚΑΙ ΠΕΡΙΒΑΛΛΟΝΤΙΚΗΣ ΠΟΛΙΤΙΚΗΣ / ΔΙΕΥΘΥΝΣΗ ΥΔΑΤΩΝ / ΤΜΗΜΑ ΠΑΡΑΚΟΛΟΥΘΗΣΗΣ & ΠΡΟΣΤΑΣΙΑΣ ΥΔΑΤΙΚΩΝ ΠΟΡΩΝ	19507/1054/7-03-2018	ΔΓ

Όλα τα έγγραφα των γνωμοδοτήσεων επί της ΣΜΠΕ του του Υδατικού Διαμερίσματος Ανατολικής Πελοποννήσου (ΕΛ03) παρουσιάζονται στο Παράρτημα Π6 και συγκεκριμένα στο σημείο β του Παραρτήματος της παρούσης.

Η αξιολόγηση των γνωμοδοτήσεων επί της ΣΜΠΕ του του Υδατικού Διαμερίσματος Ανατολικής Πελοποννήσου (ΕΛ03) και οι τεκμηριωμένες προτάσεις για την αποδοχή ή την απόρριψη των παρατηρήσεων παρουσιάζονται στο Παράρτημα Π8 της παρούσης.

Οι επισημάνσεις που αφορούν σε συμπληρώσεις - διορθώσεις του αναφερόμενου θεσμικού πλαισίου θα ληφθούν υπόψη κατά την κατάρτιση του οριστικού του Σχεδίου Διαχείρισης Κινδύνων Πλημμύρας του **ΥΔ Ανατολικής Πελοποννήσου (ΕΛ03)**.

#### 6.4 ΤΡΟΠΟΠΟΙΗΣΕΙΣ ΣΤΗ ΣΜΠΕ ΠΟΥ ΚΑΘΙΣΤΑΝΤΑΙ ΑΝΑΓΚΑΙΕΣ ΜΕΤΑ ΤΗΝ ΑΠΟΔΟΧΗ ΤΩΝ ΠΑΡΑΤΗΡΗΣΕΩΝ ΤΗΣ ΔΙΑΒΟΥΛΕΥΣΗΣ

Οι παρατηρήσεις που έγιναν κατά τη διαβούλευση, αφορούσαν κυρίως στο ΣΔΚΠ και ενσωματώθηκαν στο οριστικό Σχέδιο ενώ οι παρατηρήσεις που αφορούσαν αποκλειστικά τη ΣΜΠΕ απαντήθηκαν στο σχετικό Υπόμνημα που συντάχθηκε από την Αρχή Σχεδιασμού (ΕΓΥ/ΥΠΕΝ).

Επιπρόσθετα η Αρμόδια Αρχή (Διεύθυνση Περιβαλλοντικής Αδειοδότησης ΔΙΠΑ/ΥΠΕΝ) στην εισήγηση έγκρισης της ΣΜΠΕ του Σχεδίου Διαχείρισης Κινδύνων Πλημμύρας των Λεκανών Απορροής Ποταμών του Υδατικού Διαμερίσματος Ανατολικής Πελοποννήσου (ΕΛ03), με αρ. πρωτ. 8982/03-05-2018 και ορθή επανάληψη 29-05-2018 εισηγείται προς την Εθνική Επιτροπή Υδάτων τους όρους, περιορισμούς και κατευθύνσεις που θα πρέπει να τηρούνται κατά την έγκριση, εξειδίκευση και υλοποίηση του ΣΔΚΠ.

Σύμφωνα με την ΚΥΑ οικ. 107017/2006 (Β' 1225), η ΣΜΠΕ αποτελεί αναπόσπαστο μέρος της απόφασης έγκρισής της (άρθρο 7, παρ. 10). Για το λόγο αυτό, η ΣΜΠΕ του Σχεδίου Διαχείρισης Κινδύνων Πλημμύρας του Υδατικού Διαμερίσματος Ανατολικής Πελοποννήσου (ΕΛ03) κατ' εφαρμογή της Οδηγίας 2007/60/ΕΚ, αποτελεί αναπόσπαστο μέρος των όρων, περιορισμών και κατευθύνσεων για την προστασία και διαχείριση του περιβάλλοντος που θα τεθούν με την απόφαση έγκρισης της Εθνικής Επιτροπής Υδάτων όπως ορίζει η υπ' αρ. Η.Π. 31822/1542/Ε103 ΚΥΑ όπως έχει τροποποιηθεί και ισχύει. Σε περίπτωση τροποποίησης του Σχεδίου, απαιτείται η τήρηση των διαδικασιών που προβλέπονται στην υπ' αρ. ΕΥΠΕ/οικ.107017/2006 ΚΥΑ.



## ΠΑΡΑΡΤΗΜΑ Π1: ΚΑΤΑΛΟΓΟΣ ΜΕ ΣΤΟΙΧΕΙΑ ΣΥΜΜΕΤΟΧΟΝΤΩΝ ΣΤΗΝ ΗΜΕΡΙΔΑ ΔΙΑΒΟΥΛΕΥΣΗΣ

ΗΜΕΡΙΔΑ ΔΙΑΒΟΥΛΕΥΣΗΣ ΣΤΟ ΝΑΥΠΛΙΟ 03/10/2017

ΕΠΩΝΥΜΟ	ΟΝΟΜΑ	ΦΟΡΕΑΣ/ ΕΤΑΙΡΙΑ	ΘΕΣΗ	ΔΙΕΥΘΥΝΣΗ	ΤΗΛΕΦΩΝΟ	ΦΑΞ	EMAIL
ΠΑΠΑΔΗΜΗΤΡΙΟΥ	ΣΩΤΗΡΙΟΣ	ΔΗΜΟΣ ΤΡΙΠΟΛΗΣ	ΑΝΤΙΔΗΜΑΡΧΟΣ	ΛΑΓΟΠΑΝΑ & ΑΤΑΛΑΝΤΣΗ 41	6985-057203		<a href="mailto:papadimitriou_sotiris2000@yahoo.gr">papadimitriou_sotiris2000@yahoo.gr</a>
ΜΗΤΡΟΠΟΥΛΟΣ	ΑΝΤΩΝΙΟΣ	ΔΗΜΟΣ ΤΡΙΠΟΛΗΣ	Δ/ΝΤΗΣ ΠΕΡΙΒΑΛΛΟΝΤΟΣ	ΛΑΓΟΠΑΝΑ & ΑΤΑΛΑΝΤΣΗ 41	6973-241588		<a href="mailto:an_mitro@hotmail.com">an_mitro@hotmail.com</a>
ΤΣΙΜΠΟΣ	ΔΗΜΗΤΡΙΟΣ	ΔΗΜΟΣ ΑΡΓΟΥΣ	ΑΝΤΙΔΗΜΑΡΧΟΣ		6934-645100		
ΡΟΥΣΣΗΣ	ΙΩΑΝΝΗΣ	ΕΙΔΙΚΗ ΓΡΑΜΜΑΤΕΙΑ ΥΔΑΤΩΝ - ΥΠΕΝ	ΥΠΑΛΛΗΛΟΣ	ΑΜΑΛΙΑΔΟΣ 17, ΑΘΗΝΑ			
ΡΕΠΠΑ	ΧΡΥΣΑΥΓΗ		ΙΔΙΩΤΗΣ - ΓΕΩΠΟΝΟΣ	9ο ΧΛΜ Ε.Ο. ΓΑΛΑΤΑ - ΦΑΝΑΡΙΟΥ	22980-35541	22980-35540	<a href="mailto:chrisawgi@gmail.com">chrisawgi@gmail.com</a>
ΓΚΑΡΓΚΑΤΣΟΥΛΑΣ	ΚΩΝ/ΝΟΣ	Δ/ΝΣΗ ΥΔΑΤΩΝ ΠΕΛΟΠΟΝΝΗΣΟΥ	ΠΡΟΪΣΤΑΜΕΝΟΣ ΤΜΗΜΑΤΟΣ	ΜΑΙΝΑΛΟΥ & ΣΕΚΕΡΗ 37, ΤΡΙΠΟΛΗ	2710-234458		<a href="mailto:kostasgdp@yahoo.gr">kostasgdp@yahoo.gr</a>
ΚΟΥΡΤΕΛΗ	ΚΑΤΕΡΙΝΑ	BEST TV- ΑΡΓΟΛΙΚΕΣ ΕΙΔΗΣΕΙΣ	ΔΗΜΟΣΙΟΓΡΑΦΟΣ	ΟΜΗΡΟΥ 31, ΝΑΥΠΛΙΟ	6959994383		<a href="mailto:katerinakourteli@gmail.com">katerinakourteli@gmail.com</a>
ΓΕΩΡΓΑΛΑΣ	ΚΩΝ/ΝΟΣ	Δ.ΝΣΗ ΑΓΡΟΤΙΚΩΝ ΥΠΗΡΕΣΙΩΝ ΠΕΛΟΠΟΝΝΗΣΟΥ	ΠΡΟΪΣΤΑΜΕΝΟΣ ΤΜΗΜΑΤΟΣ ΑΝΑΔΑΣΜΟΥ - ΕΠΟΙΚΙΣΜΟΥ	ΤΕΡΜΑ ΕΡΥΘΡΟΥ ΣΤΑΥΡΟΥ, ΤΡΙΠΟΛΗ	2713-601013	2713-601014	<a href="mailto:k.georgalas@1747.syze.fxis.gov.gr">k.georgalas@1747.syze.fxis.gov.gr</a>
ΚΟΥΤΣΟΠΟΥΛΟΣ	ΦΩΤΗΣ	ΔΤΕ ΑΡΓΟΛΙΔΑΣ	ΜΗΧΑΝΙΚΟΣ	Ε.Ο. ΝΑΥΠΛΙΟ - Ν. ΚΙΟΥ	27523-60451	27523-60542	<a href="mailto:koutsf@argolida.gr">koutsf@argolida.gr</a>

## ΠΑΡΑΔΟΤΕΟ 17

## Έκθεση Αποτελεσμάτων Διαβούλευσης

ΕΠΩΝΥΜΟ	ΟΝΟΜΑ	ΦΟΡΕΑΣ/ ΕΤΑΙΡΙΑ	ΘΕΣΗ	ΔΙΕΥΘΥΝΣΗ	ΤΗΛΕΦΩΝΟ	ΦΑΞ	EMAIL
ΤΣΕΛΦΕΣ	ΝΙΚΟΛΑΟΣ	ΧΩΡΟΒΑΤΗΣ Α.Ε.	ΜΗΧΑΝΙΚΟΣ	ΠΑΤΡΙΑΡΧΟΥ ΓΡΗΓΟΡΙΟΥ Ε' 16, ΤΡΙΠΟΛΗ	2710-232214		
ΣΙΩΡΑΣ	ΠΑΝΑΓΙΩΤΗΣ	ΧΩΡΟΒΑΤΗΣ Α.Ε.	ΜΗΧΑΝΙΚΟΣ	ΠΑΤΡΙΑΡΧΟΥ ΓΡΗΓΟΡΙΟΥ Ε' 16, ΤΡΙΠΟΛΗ	2710-232214	2710-234510	<a href="mailto:domain@horovatis.gr">domain@horovatis.gr</a>
ΣΠΑΝΟΣ	ΣΤΥΛΙΑΝΟΣ	ΑΠΟΚΕΝΤΡΩΜΕΝΗ ΔΙΟΙΚΗΣΗ Π.Δ.Ε. & Ι - Δ/ΝΣΗ ΠΕ.ΧΩ.ΣΧ	ΔΙΕΥΘΥΝΤΗΣ	ΠΛΑΤΕΙΑ ΚΟΛΟΚΟΤΡΩΝΗ 20, ΤΡΙΠΟΛΗ	2710-2210200	2710-239112	<a href="mailto:pexo.pel.@4813.syzeffix.s.gov.gr">pexo.pel.@4813.syzeffix.s.gov.gr</a>
ΠΑΝΑΓΟΠΟΥΛΟΣ	ΓΕΩΡΓΙΟΣ	Α.Δ.Π.Δ.Ε. & Ι	ΜΥ	ΠΛΑΤΕΙΑ ΚΟΛΟΚΟΤΡΩΝΗ 20, ΤΡΙΠΟΛΗ	2710-237778	2710-239112	
ΒΡΟΥΣΤΟΥΡΑΣ	ΠΑΝΑΓΙΩΤΗΣ	ΑΠΟΚΕΝΤΡΩΜΕΝΗ ΔΙΟΙΚΗΣΗ Π.Δ.Ε. & Ι - Δ/ΝΣΗ ΠΕ.ΧΩ.ΣΧ	ΥΠΑΛΛΗΛΟΣ	ΠΛΑΤΕΙΑ ΚΟΛΟΚΟΤΡΩΝΗ 20, ΤΡΙΠΟΛΗ	2710-237778	2710-239112	<a href="mailto:pexo.pel.@4813.syzeffix.is.gov.gr">pexo.pel.@4813.syzeffix.is.gov.gr</a>
ΞΥΓΚΑΚΗΣ	ΛΕΩΝΙΔΑΣ	ΠΕΡΙΦΕΡΕΙΑ ΠΕΛΟΠΟΝΝΗΣΟΥ	ΕΠΙΒΛΕΠΩΝ ΜΗΧΑΝΙΚΟΣ				
ΣΟΦΟΛΟΓΗΣ	ΙΩΑΝΝΗΣ	ΣΥΛΛΟΓΟΣ ΚΑΡ/ΘΩΝ ΓΙΑΝΝΙΣΤΩΝ		ΓΙΑΝΝΙΤΣΑ ΠΕΛΛΑΣ	6979-081097		
ΤΕΝΤΖΕΡΗΣ	ΓΕΩΡΓΙΟΣ	Π.Υ ΑΡΓΟΥΣ	ΕΠΙΧ/ΚΟΣ ΑΞ/ΚΟΣ	ΑΡΓΟΣ	27810-66200	27510-69650	<a href="mailto:geotentz@gmail.com">geotentz@gmail.com</a>
ΜΠΕΝΤΣΟΝ		ΥΓΕΙΑΣ	ΝΟΣΗΛΕΥΤΡΙΑ	ΓΙΑΝΝΙΤΣΑ	6974-900442		
ΚΑΠΟΥΡΑΛΗΣ	ΑΝΔΡΕΑΣ	Π.Υ ΑΡΓΟΥΣ	ΑΝ. ΔΙΟΙΚΗΤΗΣ	ΑΡΓΟΣ	27510-66200	27510-69650	<a href="mailto:andreaskapouralis@yahoo.gr">andreaskapouralis@yahoo.gr</a>
ΧΑΡΑΜΗΣ	ΘΕΟΔΩΡΟΣ	Π.Ε. ΑΡΓΟΛΙΔΑΣ - Δ/ΝΣΗ ΤΕΧΝΙΚΩΝ ΕΡΓΩΝ	ΥΠΑΛΛΗΛΟΣ - ΑΓΡ. ΤΟΠ. ΜΗΧΑΝΙΚΟΣ	ΠΑΡΑΛΙΑΚΗ ΟΔΟΣ ΝΑΥΠΛΙΟΥ - Ν. ΚΙΟΥ	27523-60447	2752-360452	<a href="mailto:thxaramis@argolida.gr">thxaramis@argolida.gr</a>
ΑΠΟΣΤΟΛΟΠΟΥΛΟΥ	ΕΛΕΝΗ		ΔΙΚΗΓΟΡΟΣ		6977-787754	27510-25387	<a href="mailto:eleni_apostol@hotmail.gr">eleni_apostol@hotmail.gr</a>
ΚΑΧΡΙΜΑΝΗ	ΚΩΝ/ΝΑ	Π.Ε. ΑΡΓΟΛΙΔΑΣ - Δ/ΝΣΗ ΤΕΧΝΙΚΩΝ ΕΡΓΩΝ	ΠΡΟΪΣΤΑΜΕΝΗ	ΠΑΡΑΛΙΑΚΗ ΟΔΟΣ ΝΑΥΠΛΙΟΥ - Ν. ΚΙΟΥ	27523-60444	27523-60452	<a href="mailto:kkachrimani@argolida.gr">kkachrimani@argolida.gr</a>
ΜΠΕΚΙΑΡΗΣ	ΓΕΩΡΓΙΟΣ	Δ. ΑΣΤΥΝΟΜΙΑΣ ΑΡΓΟΛΙΔΑΣ	ΕΠΙΤΕΛΕΙΟ	ΕΛΕΥΘΕΡΙΑΣ 2, ΝΑΥΠΛΙΟ	27520-98712	27520-29115	<a href="mailto:adargolidas@astynomi.a.gr">adargolidas@astynomi.a.gr</a>

## ΠΑΡΑΔΟΤΕΟ 17

## Έκθεση Αποτελεσμάτων Διαβούλευσης

ΕΠΩΝΥΜΟ	ΟΝΟΜΑ	ΦΟΡΕΑΣ/ ΕΤΑΙΡΙΑ	ΘΕΣΗ	ΔΙΕΥΘΥΝΣΗ	ΤΗΛΕΦΩΝΟ	ΦΑΞ	EMAIL
ΠΑΡΑΣΚΕΥΟΠΟΥΛΟΥ	ΕΥΘΥΜΙΑ	ΣΥΛΛΟΓΟΣ ΚΑΡΚΙΝΟΠΑΘΩΝ ΓΙΑΝΝΙΤΣΩΝ		ΑΣΜΑΝΙΔΗ 5, ΓΙΑΝΝΙΤΣΑ	23820-28075		
ΣΙΑΚΩΤΟΥ	ΚΩΝΣΤΑΝΤΙΝΑ	ΠΕΡΙΦΕΡΕΙΑ ΠΕΛΟΠΟΝΝΗΣΟΥ- Π.Ε. ΑΡΚΑΔΙΑΣ	ΠΡΟΪΣΤΑΜΕΝΗ Δ/ΝΣΗΣ	ΕΛ. ΒΕΝΙΖΕΛΟΥ 34, ΤΡΙΠΟΛΗ	27136-10227	27136-10263	<a href="mailto:siakotou@arkadia.gr">siakotou@arkadia.gr</a>
ΑΘΑΝΑΣΙΟΥ	ΕΛΕΝΗ	ΕΙΔΙΚΗ ΓΡΑΜΜΑΤΕΙΑ ΥΔΑΤΩΝ - ΥΠΕΝ	ΤΜΗΜΑ ΕΠΙΦΑΝΕΙΑΚΩΝ ΚΑΙ ΥΠΟΓΕΙΩΝ ΥΔΑΤΩΝ	ΑΜΑΛΙΑΔΟΣ 17, ΑΘΗΝΑ	2131-515442		<a href="mailto:athanasioueleni@pvv.ypeka.gr">athanasioueleni@pvv.ypeka.gr</a>
ΜΠΙΣΚΟΥ	ΕΛΕΝΗ	ΛΙΜΕΝΑΡΧΕΙΟ ΝΑΥΠΛΙΟΥ - ΤΟΜΕΑΣ ΛΙΜΕΝΙΚΗΣ ΑΣΤΥΝΟΜΙΑΣ	ΑΝΘΥΠΟΠΛΟΙΑΡΧΟ Σ Λ.Σ.	ΚΩΤΣΟΝΟΠΟΥΛΟΥ 5, ΝΑΥΠΛΙΟ	27520-22974	27520-27022	<a href="mailto:nafplio@hcg.gr">nafplio@hcg.gr</a>
ΞΕΝΟΔΗΜΗΤΡΟΠΟΥ ΛΟΥ	ΜΑΡΙΑ	Δ/ΝΣΗ ΔΗΜ.ΟΣΙΑΣ ΥΓΕΙΑΣ Π.Ε. ΑΡΚΑΔΙΑΣ	ΑΝΑΠΛ. ΠΡΟΪΣΤΑΜΕΝΗ ΤΜΗΜΑΤΟΣ	ΕΛ. ΒΕΝΙΖΕΛΟΥ 34, ΤΡΙΠΟΛΗ	27136-10226	27136-10263	<a href="mailto:xenodimitropoulou@arkadia.gr">xenodimitropoulou@arkadia.gr</a>
ΚΑΛΑΜΟΥΤΣΟΥ	ΠΑΡΑΣΚΕΥΗ	ΠΕΡΙΦΕΡΕΙΑ ΠΕΛΟΠΟΝΝΗΣΟΥ	ΠΡΟΪΣΤΑΜΕΝΗ Δ/ΝΣΗΣ ΠΕΡΙΒΑΛΛΟΝΤΟΣ ΚΑΙ ΧΩΡΙΚΟΥ ΣΧΕΔΙΑΣΜΟΥ		27136-10121	27136-10122	<a href="mailto:perivallon@ppel.gov.gr">perivallon@ppel.gov.gr</a>
ΜΠΟΥΖΑΛΑΣ	ΑΘΑΝΑΣΙΟΣ	ΠΕΡΙΦΕΡΕΙΑ ΠΕΛΟΠΟΝΝΗΣΟΥ - ΤΜΗΜΑ ΥΔΡΟΟΙΚΟΝΟΜΙΑΣ	ΠΡΟΪΣΤΑΜΕΝΟΣ	28ης ΟΚΤΩΒΡΙΟΥ 29, ΤΡΙΠΟΥΛΗ	27136-10101	27136-10122	<a href="mailto:perivallon@ppel.gov.gr">perivallon@ppel.gov.gr</a>
ΑΘΑΝΑΣΕΑΣ	ΠΑΝΑΓΙΩΤΗΣ		ΙΔΙΩΤΙΚΟΣ ΥΠΑΛΛΗΛΟΣ	ΘΕΟΦΑΝΟΠΟΥΛΟΥ 5, ΑΡΓΟΣ	6977-264349		<a href="mailto:cromios@pathfinder.gr">cromios@pathfinder.gr</a>
ΔΗΜΗΤΡΙΟΥ	ΕΛΕΝΗ	Π.Ε. ΑΡΓΟΛΙΔΑΣ - Δ/ΝΣΗ ΤΕΧΝΙΚΩΝ ΕΡΓΩΝ	ΥΠΑΛΛΗΛΟΣ - ΤΟΠΟΓΡΑΦΟΣ ΜΗΧΑΝΙΚΟΣ	ΠΑΡΑΛΙΑΚΗ ΟΔΟΣ ΝΑΥΠΛΙΟΥ - Ν. ΚΙΟΥ	27523-60442	27523-60452	<a href="mailto:edimitriou@argolida.gr">edimitriou@argolida.gr</a>

## ΠΑΡΑΔΟΤΕΟ 17

## Έκθεση Αποτελεσμάτων Διαβούλευσης

ΕΠΩΝΥΜΟ	ΟΝΟΜΑ	ΦΟΡΕΑΣ/ ΕΤΑΙΡΙΑ	ΘΕΣΗ	ΔΙΕΥΘΥΝΣΗ	ΤΗΛΕΦΩΝΟ	ΦΑΞ	EMAIL
<b>ΔΡΙΤΣΑ</b>	ΧΡΙΣΤΙΝΑ	ΕΙΔΙΚΗ ΥΠΗΡΕΣΙΑ ΔΙΑΧΕΙΡΗΣΗΣ ΕΠΙΧΕΙΡΗΣΙΑΚΟΥ ΠΡΟΓΡΑΜΜΑΤΟΣ "ΥΠΟΔΟΜΕΣ ΜΕΤΑΦΟΡΩΝ, ΠΕΡΙΒΑΛΛΟΝ & ΑΕΙΦΟΡΟΣ ΑΝΑΠΤΥΞΗ"	ΠΡΟΪΣΤΑΜΕΝΗ ΤΜΗΜΑΤΟΣ ΠΡΟΓΡΑΜΜΑΤΙΣΜ ΟΥ & ΑΞΙΟΛΟΓΗΣΗΣ	ΚΟΝΙΑΝΗ 15, ΑΘΗΝΑ	210-6930161	210-6930188	<a href="mailto:xdritsa@epoalaa.gr">xdritsa@epoalaa.gr</a>
<b>ΚΑΚΑΡΑΝΤΖΑ</b>	ΜΑΡΙΑ	Π.Ε. ΑΡΓΟΛΙΔΑΣ - Δ/ΝΣΗ ΤΕΧΝΙΚΩΝ ΕΡΓΩΝ			27523-60450	27523-60452	<a href="mailto:kakarantza@argolida.gr">kakarantza@argolida.gr</a>
<b>ΜΗΛΙΟΣ</b>	ΔΗΜΗΤΡΙΟΣ	Δ/ΝΣΗ ΥΔΑΤΩΝ ΠΕΛΟΠΟΝΝΗΣΟΥ	ΔΙΕΥΘΥΝΤΗΣ	ΜΑΙΝΑΛΟΥ & ΣΕΚΕΡΗ 37, ΤΡΙΠΟΛΗ	2710-234458	2710-233775	<a href="mailto:dimitmilios@gmail.com">dimitmilios@gmail.com</a>
<b>ΤΣΑΓΚΑΡΑΚΗΣ</b>		ΑΔΕΝΣ		ΒΑΣ. ΣΟΦΙΑΣ 98Α	6941-583763		<a href="mailto:g.tsagkarakis@adens.gr">g.tsagkarakis@adens.gr</a>
<b>ΓΚΑΓΚΑΡΗ</b>	ΠΗΝΕΛΟΠΗ	ΕΙΔΙΚΗ ΓΡΑΜΜΑΤΕΙΑ ΥΔΑΤΩΝ - ΥΠΕΝ	ΤΜΗΜΑ ΕΠΙΦΑΝΕΙΑΚΩΝ ΚΑΙ ΥΠΟΓΕΙΩΝ ΥΔΑΤΩΝ - Δ/ΝΣΗ ΠΡΟΣΤΑΣΙΑΣ & ΔΙΑΧΕΙΡΗΣΗΣ	ΑΜΑΛΙΑΔΟΣ 17, ΑΘΗΝΑ	2131-515419		<a href="mailto:p.gagari@prv.ypeka.gr">p.gagari@prv.ypeka.gr</a>
<b>ΚΑΪΜΑΚΗ</b>	ΣΤΕΛΛΑ	ΑΔΕΝΣ		ΒΑΣ. ΣΟΦΙΑΣ 98Α	210-7257539		<a href="mailto:s.kaimaki@adens.gr">s.kaimaki@adens.gr</a>
<b>ΠΑΡΔΑΛΗ</b>	ΑΘΑΝΑΣΙΑ	ΕΙΔΙΚΗ ΓΡΑΜΜΑΤΕΙΑ ΥΔΑΤΩΝ - ΥΠΕΝ	ΥΠΑΛΛΗΛΟΣ ΤΜΗΜΑΤΟΣ ΕΠΙΦΑΝΕΙΑΚΩΝ & ΥΠΟΓΕΙΩΝ ΥΔΑΤΩΝ	ΑΜΑΛΙΑΔΟΣ 17, ΑΘΗΝΑ	2131-515417		<a href="mailto:a.pardali@prv.ypeka.gr">a.pardali@prv.ypeka.gr</a>
<b>ΑΣΤΡΙΝΑΚΗΣ</b>	ΓΕΩΡΓΙΟΣ	ΠΥΡΟΣΒΕΣΤΙΚΟ ΣΩΜΑ	ΠΥΡΟΣΒΕΣΤΙΚΗ ΥΠΗΡΕΣΙΑ ΝΑΥΛΙΟ	25ης ΜΑΡΤΙΟΥ 4	27520-28282	27520-27222	<a href="mailto:nafplio@psnet.gr">nafplio@psnet.gr</a>
<b>ΠΑΠΑΚΩΝΣΤΑΝΤΙΝΟ Υ</b>	ΠΑΝΑΓΙΩΤΗΣ	ΠΥΡΟΣΒΕΣΤΙΚΗ ΥΠΗΡΕΣΙΑ ΝΑΥΠΛΙΟΥ	ΥΠΟΔΙΟΙΚΗΤΗΣ	25ης ΜΑΡΤΙΟΥ 5	27520-28282	27520-27222	<a href="mailto:nafplio@psnet.gr">nafplio@psnet.gr</a>
<b>ΑΝΑΣΤΟΠΟΥΛΟΣ</b>	ΔΗΜΟΣ	ΦΟΡΕΑΣ ΔΙΑΧΕΙΡΗΣΗΣ ΟΡΟΥΣ ΠΑΡΝΩΝΑ & ΥΓΡΟΤΟΠΟΥ ΜΟΥΣΤΟΥ	ΥΠΕΥΘΥΝΟΣ ΤΜΗΜΑΤΟΣ ΕΠΟΠΤΕΥΣΗΣ,	ΑΣΤΡΟΣ ΚΥΝΟΥΡΙΑΣ	27550-22021	27550-22806	<a href="mailto:anasto1977@yahoo.gr">anasto1977@yahoo.gr</a>

## ΠΑΡΑΔΟΤΕΟ 17

## Έκθεση Αποτελεσμάτων Διαβούλευσης

ΕΠΩΝΥΜΟ	ΟΝΟΜΑ	ΦΟΡΕΑΣ/ ΕΤΑΙΡΙΑ	ΘΕΣΗ	ΔΙΕΥΘΥΝΣΗ	ΤΗΛΕΦΩΝΟ	ΦΑΞ	EMAIL
			ΦΥΛΑΞΗΣ & ΕΦΑΡΜΟΓΩΝ ΔΙΑΧΕΙΡΗΣΗΣ				
<b>ΠΑΠΑΣΠΥΡΟΠΟΥΛΟ Σ</b>	ΚΩΝ/ΝΟΣ	ΕΙΔΙΚΗ ΓΡΑΜΜΑΤΕΙΑ ΥΔΑΤΩΝ - ΥΠΕΝ	ΥΠΑΛΛΗΛΟΣ Δ/ΝΣΗ Β'	ΑΜΑΛΙΑΔΟΣ 17, ΑΘΗΝΑ	2131-515444		<a href="mailto:k.papaspyropoulos@pr&lt;br/&gt;v.ypeka.gr">k.papaspyropoulos@pr v.ypeka.gr</a>
<b>ΚΑΝΕΛΙΔΟΥ</b>	ANNA	ΦΟΡΕΑΣ ΔΙΑΧΕΙΡΗΣΗΣ ΟΡΟΥΣ ΠΑΡΝΩΝΑ & ΥΓΡΟΤΟΠΟΥ ΜΟΥΣΤΟΥ	ΥΠΕΥΘΥΝΗΣ ΤΜΗΜΑΤΟΣ ΠΡΟΣΤΑΣΙΑΣ & ΔΙΑΧΕΙΡΗΣΗΣ	ΑΣΤΡΟΣ ΚΥΝΟΥΡΙΑΣ	27550-22021	27550-22806	<a href="mailto:annakanelidou@fdparn&lt;br/&gt;onas.gr">annakanelidou@fdparn onas.gr</a>
<b>ΜΠΟΓΛΗΣ</b>	ΑΡΓΥΡΙΟΣ	ΦΟΡΕΑΣ ΔΙΑΧΕΙΡΗΣΗΣ ΟΡΟΥΣ ΠΑΡΝΩΝΑ & ΥΓΡΟΤΟΠΟΥ ΜΟΥΣΤΟΥ	ΣΥΝΤΟΝΙΣΤΗΣ ΦΔ	ΑΣΤΡΟΣ ΚΥΝΟΥΡΙΑΣ	27550-22021	27550-22806	<a href="mailto:ampoglis@fdparnonas.&lt;br/&gt;gr">ampoglis@fdparnonas. gr</a>
<b>ΚΑΛΠΑΚΙΩΤΗΣ</b>	ΑΝΤΩΝΗΣ	ΙΓΜΕ	ΑΝΑΠΛ. ΠΡΟΪΣΤΑΜΕΝΟΣ Π.Μ ΠΕΛΟΠΟΝΝΗΣΟΥ	ΕΘΝΟΜΑΡΤΥΡΩΝ 29, ΤΡΙΠΟΛΗ	6974-212762	2710-232372	<a href="mailto:akalpakiotis@igme.gr">akalpakiotis@igme.gr</a>
<b>ΦΟΥΦΡΗ</b>	ΚΑΤΕΡΙΝΑ	ΠΕΡΙΦΕΡΕΙΑ ΠΕΛΟΠΟΝΝΗΣΟΥ - ΤΜΗΜΑ ΠΕΡΙΒΑΛΛΟΝΤΟΣ & ΥΔΡΟΟΙΚΟΝΟΜΙΑΣ Π.Ε. ΑΡΓΟΛΙΔΑΣ	ΠΡΟΪΣΤΑΜΕΝΗ ΤΜΗΜΑΤΟΣ	ΠΑΡΑΛΙΑΚΗ ΟΔΟΣ ΝΑΥΠΛΙΟΥ - ΝΕΑΣ ΚΙΟΥ	27523-60372	27523-60377	<a href="mailto:per@argolida.gr">per@argolida.gr</a>
<b>ΓΙΑΝΝΟΥΛΑΣ</b>	ΕΛΕΥΘΕΡΙΟΣ	Π.Ε. ΑΡΓΟΛΙΔΑΣ	ΥΠΑΛΛΗΛΟΣ	ΠΑΡΑΛΙΑΚΗ ΟΔΟΣ ΝΑΥΠΛΙΟΥ - ΝΕΑΣ ΚΙΟΥ	27523-60373	27523-60377	<a href="mailto:elgiannoul@gmail.com">elgiannoul@gmail.com</a>
<b>ΜΑΝΤΖΑΒΡΑΚΟΣ</b>	ΗΛΙΑΣ		ΠΕΡΙΒΑΛΛΟΝΤΟΛΟ ΓΟΣ	ΜΕΣΟΛΟΓΓΙΟΥ 39, ΝΑΥΠΛΙΟ	6982-448444		<a href="mailto:e_mantzavrakos@yaho&lt;br/&gt;o.com">e_mantzavrakos@yaho o.com</a>
<b>ΜΑΚΡΟΠΟΥΛΟΥ</b>	ΕΙΡΗΝΗ	ΝΟΣΟΚΟΜΕΙΟ ΑΓ. ΒΑΡΒΑΡΑ (ΓΚΝΠ) (ΒΡΙΣΚΕΤΑΙ ΣΕ ΧΩΡΟ ΔΑΣΙΚΗΣ ΕΚΤΑΣΗΣ)	ΤΟΜΕΑΡΧΗΣ	ΔΩΔΕΚΑΝΗΣΟΥ 1	6973-797734		<a href="mailto:irenemakrop2@gmail.c&lt;br/&gt;om">irenemakrop2@gmail.c om</a>

## ΠΑΡΑΔΟΤΕΟ 17

## Έκθεση Αποτελεσμάτων Διαβούλευσης

ΕΠΩΝΥΜΟ	ΟΝΟΜΑ	ΦΟΡΕΑΣ/ ΕΤΑΙΡΙΑ	ΘΕΣΗ	ΔΙΕΥΘΥΝΣΗ	ΤΗΛΕΦΩΝΟ	ΦΑΞ	EMAIL
ΝΙΚΟΛΟΠΟΥΛΟΣ	ΟΘΩΝ	NPA WORKS	ΙΔΙΟΚΤΗΤΗΣ	ΔΑΝΑΟΥ 25, ΑΡΓΟΣ	2751069590		<a href="mailto:npaworks@otenet.gr">npaworks@otenet.gr</a>
ΝΙΚΟΛΑΟΥ	ΚΩΝΣΤΑΝΤΙΝΟΣ	ADT ΩΜΕΓΑ ΑΤΕ	ΥΔΡΑΥΛΙΚΟ ΤΜΗΜΑ ADT ΩΜΕΓΑ Α.Τ.Ε.	ΑΥΛΙΔΟΣ 25, ΑΘΗΝΑ	210-7236000	210-7233477	<a href="mailto:adt@adtomega.gr">adt@adtomega.gr</a>
ΡΑΔΑΙΟΣ	ΘΑΝΑΣΗΣ	ADT ΩΜΕΓΑ ΑΤΕ	ΥΔΡΑΥΛΙΚΟ ΤΜΗΜΑ ADT ΩΜΕΓΑ Α.Τ.Ε.	ΑΥΛΙΔΟΣ 25, ΑΘΗΝΑ	210-7236000	210-7233477	<a href="mailto:adt@adtomega.gr">adt@adtomega.gr</a>
ΑΝΔΡΙΚΟΠΟΥΛΟΣ	ΧΑΡΑΛΑΜΠΟΣ	ADT ΩΜΕΓΑ ΑΤΕ	ΥΔΡΑΥΛΙΚΟ ΤΜΗΜΑ ADT ΩΜΕΓΑ Α.Τ.Ε.	ΑΥΛΙΔΟΣ 25, ΑΘΗΝΑ	210-7236000	210-7233477	<a href="mailto:adt@adtomega.gr">adt@adtomega.gr</a>
ΤΣΙΛΙΜΑΝΤΟΣ	ΕΥΑΓΓΕΛΟΣ	ADT ΩΜΕΓΑ ΑΤΕ	ΥΔΡΑΥΛΙΚΟ ΤΜΗΜΑ ADT ΩΜΕΓΑ Α.Τ.Ε.	ΑΥΛΙΔΟΣ 25, ΑΘΗΝΑ	210-7236000	210-7233477	<a href="mailto:adt@adtomega.gr">adt@adtomega.gr</a>
ΑΝΔΡΙΚΟΠΟΥΛΟΥ	ΤΑΤΙΑΝΑ	ADT ΩΜΕΓΑ ΑΤΕ	ΥΔΡΑΥΛΙΚΟ ΤΜΗΜΑ ADT ΩΜΕΓΑ Α.Τ.Ε.	ΑΥΛΙΔΟΣ 25, ΑΘΗΝΑ	210-7236000	210-7233477	<a href="mailto:adt@adtomega.gr">adt@adtomega.gr</a>
ΓΚΑΝΟΥΛΗΣ	ΙΑΚΩΒΟΣ	ΕΙΔΙΚΗ ΓΡΑΜΜΑΤΕΙΑ ΥΔΑΤΩΝ - ΥΠΕΝ	ΕΙΔΙΚΟΣ ΓΡΑΜΜΑΤΕΑΣ ΥΔΑΤΩΝ	ΑΜΑΛΙΑΔΟΣ 17, ΑΘΗΝΑ			<a href="mailto:j.ganoulis@prv.ypeka.gr">j.ganoulis@prv.ypeka.gr</a>



## ΠΑΡΑΡΤΗΜΑ Π2: ΚΑΤΑΛΟΓΟΣ ΦΟΡΕΩΝ ΠΟΥ ΣΥΜΜΕΤΕΧΟΥΝ ΣΤΗ ΔΙΑΒΟΥΛΕΥΣΗ ΤΗΣ ΣΜΠΕ

### ΠΙΝΑΚΑΣ ΑΠΟΔΕΚΤΩΝ ΓΙΑ ΤΗΝ ΔΙΑΒΟΥΛΕΥΣΗ ΤΗΣ ΣΜΠΕ ΤΟΥ ΥΔΑΤΙΚΟΥ ΔΙΑΜΕΡΙΣΜΑΤΟΣ ΑΝΑΤΟΛΙΚΗΣ ΠΕΛΟΠΟΝΝΗΣΟΥ ΕΛ03

#### 1. ΥΠΟΥΡΓΕΙΟ ΠΕΡΙΒΑΛΛΟΝΤΟΣ & ΕΝΕΡΓΕΙΑΣ

##### ΕΙΔΙΚΗ ΓΡΑΜΜΑΤΕΙΑ ΥΔΑΤΩΝ

Διεύθυνση Προστασίας και Διαχείρισης Υδάτινου Περιβάλλοντος

Αμαλιάδος 17, 115 23 Αθήνα

(συν. φάκελος ΣΜΠΕ σε έντυπη και ψηφιακή μορφή & υπόδειγμα δημοσιοποίησης)

##### ΓΕΝΙΚΗ ΓΡΑΜΜΑΤΕΙΑ ΥΠΕΝ

###### α. Γενική Διεύθυνση Περιβαλλοντικής Πολιτικής

- Διεύθυνση Προστασίας Βιοποικιλότητας, Εδάφους και Διαχείρισης Αποβλήτων

Πατησίων 147, 112 51

(συν. φάκελος ΣΜΠΕ σε ψηφιακή μορφή)

- Διεύθυνση Κλιματικής Αλλαγής και Ποιότητας της Ατμόσφαιρας

Πατησίων 147, 112 51 Αθήνα

(συν. φάκελος ΣΜΠΕ σε ψηφιακή μορφή)

###### β. Γενική Διεύθυνση Ανάπτυξης και Προστασίας Δασών και Αγροπεριβάλλοντος

- Διεύθυνση Προστασίας Δασών και Αγροπεριβάλλοντος

Τέρμα Αλκμάνος, 115 28 Ιλίσια

(συν. φάκελος ΣΜΠΕ σε ψηφιακή μορφή)

- Διεύθυνση Δασικών Έργων και Υποδομών

Τέρμα Αλκμάνος, 115 28 Ιλίσια

(συν. φάκελος ΣΜΠΕ σε ψηφιακή μορφή)

- Διεύθυνση Διαχείρισης Δασών και Δασικού Περιβάλλοντος

Τέρμα Αλκμάνος, 115 28 Ιλίσια

(συν. φάκελος ΣΜΠΕ σε ψηφιακή μορφή)

##### ΓΕΝΙΚΗ ΓΡΑΜΜΑΤΕΙΑ ΧΩΡΙΚΟΥ ΣΧΕΔΙΑΣΜΟΥ & ΑΣΤΙΚΟΥ ΠΕΡΙΒΑΛΛΟΝΤΟΣ

###### α. Γενική Διεύθυνση Πολεοδομίας

- Διεύθυνση Πολεοδομικού Σχεδιασμού και Τράπεζας Γης

Αμαλιάδος 17, 115 23 Αθήνα

(συν. φάκελος ΣΜΠΕ σε ψηφιακή μορφή)

- Διεύθυνση Αρχιτεκτονικής, Οικοδομικών Κανονισμών και Αδειοδοτήσεων

Αμαλιάδος 17, 115 23 Αθήνα

(συν. φάκελος ΣΜΠΕ σε ψηφιακή μορφή)

- Διεύθυνση Τοπογραφικών Εφαρμογών και Γεωχωρικών Πληροφοριών

Αμαλιάδος 17, 115 23 Αθήνα

(συν. φάκελος ΣΜΠΕ σε ψηφιακή μορφή)

###### β. Γενική Διεύθυνση Χωρικού Σχεδιασμού

- Διεύθυνση Χωροταξικού Σχεδιασμού

Αμαλιάδος 17, 115 23 Αθήνα

(συν. φάκελος ΣΜΠΕ σε ψηφιακή μορφή)

- Διεύθυνση Σχεδιασμού Μητροπολιτικών, Αστικών και Περιαστικών Περιοχών

Αμαλιάδος 17, 115 23 Αθήνα

(συν. φάκελος ΣΜΠΕ σε ψηφιακή μορφή)

**- Διεύθυνση Σχεδίων Προστατευόμενων Περιοχών, Θαλάσσιου Χώρου και Δασικών Χαρτών**

Αμαλιάδος 17, 115 23 Αθήνα

(συν. φάκελος ΣΜΠΕ σε ψηφιακή μορφή)

**2. ΥΠΟΥΡΓΕΙΟ ΕΣΩΤΕΡΙΚΩΝ**

**α. ΓΕΝΙΚΗ ΓΡΑΜΜΑΤΕΙΑ ΠΟΛΙΤΙΚΗΣ ΠΡΟΣΤΑΣΙΑΣ**

**Διεύθυνση Σχεδιασμού και Αντιμετώπισης Εκτάκτων Αναγκών**

Ευαγγελιστρίας 2, 105 63 Αθήνα

(συν. φάκελος ΣΜΠΕ σε ψηφιακή μορφή)

**β. Γενική Διεύθυνση Αποκέντρωσης και Τοπικής Αυτοδιοίκησης**

**- Διεύθυνση Οργάνωσης και Λειτουργίας Αποκεντρωμένων Διοικήσεων**

Ευαγγελιστρίας 2, 105 63 Αθήνα

(συν. φάκελος ΣΜΠΕ σε ψηφιακή μορφή)

**- Διεύθυνση Οργάνωσης και Λειτουργίας Τοπικής Αυτοδιοίκησης**

Ευαγγελιστρίας 2, 105 63 Αθήνα

(συν. φάκελος ΣΜΠΕ σε ψηφιακή μορφή)

**3. ΥΠΟΥΡΓΕΙΟ ΟΙΚΟΝΟΜΙΑΣ & ΑΝΑΠΤΥΞΗΣ**

**ΓΕΝΙΚΗ ΓΡΑΜΜΑΤΕΙΑ ΒΙΟΜΗΧΑΝΙΑΣ**

**α. Γενική Διεύθυνση Βιομηχανικής και Επιχειρηματικής Πολιτικής**

Διεύθυνση Βιομηχανικής Πολιτικής

Πλατεία Κάνιγγος, 101 81 Αθήνα

(συν. φάκελος ΣΜΠΕ σε ψηφιακή μορφή)

**β. Γενική Διεύθυνση Εφαρμογής Κανονισμών Υποδομών και Ελέγχου**

**Διεύθυνση Αδειοδότησης Επιχειρήσεων και Επιχειρηματικών Πάρκων**

Πλατεία Κάνιγγος, 101 81 Αθήνα

(συν. φάκελος ΣΜΠΕ σε ψηφιακή μορφή)

**ΓΕΝΙΚΗ ΓΡΑΜΜΑΤΕΙΑ ΣΤΡΑΤΗΓΙΚΩΝ ΚΑΙ ΙΔΙΩΤΙΚΩΝ ΕΠΕΝΔΥΣΕΩΝ**

**α. Γενική Διεύθυνση Στρατηγικών Επενδύσεων**

Κορνάρου 1 & Ερμού, 105 63, Αθήνα

(συν. φάκελος ΣΜΠΕ σε ψηφιακή μορφή)

**β. Γενική Διεύθυνση Ιδιωτικών Επενδύσεων**

Κορνάρου 1 & Ερμού, 105 63, Αθήνα

(συν. φάκελος ΣΜΠΕ σε ψηφιακή μορφή)

**4. ΥΠΟΥΡΓΕΙΟ ΥΠΟΔΟΜΩΝ & ΜΕΤΑΦΟΡΩΝ**

**ΓΕΝΙΚΗ ΓΡΑΜΜΑΤΕΙΑ ΥΠΟΔΟΜΩΝ**

**α. Γενική Διεύθυνση Υδραυλικών και Κτιριακών Υποδομών**

**Διεύθυνση Αντιπλημμυρικών και Εγγειοβελτιωτικών Έργων**

Φαναριωτών 9, 114 71 Αθήνα

(φάκελος ΣΜΠΕ σε ψηφιακή μορφή)

**β. Γενική Διεύθυνση Τεχνικής Υποστήριξης**

**Διεύθυνση Αποκατάστασης Επιπτώσεων Φυσικών Καταστροφών**

Κόνιαρη 43, 114 71 Αθήνα

(φάκελος ΣΜΠΕ σε ψηφιακή μορφή)

**5. ΥΠΟΥΡΓΕΙΟ ΠΟΛΙΤΙΣΜΟΥ & ΑΘΛΗΤΙΣΜΟΥ**

**α. Εφορεία Αρχαιοτήτων Αργολίδας**

Μουσείο Ναυπλίου, 21100, Ναύπλιο

(συν. φάκελος ΣΜΠΕ σε ψηφιακή μορφή)

**β. Εφορεία Αρχαιοτήτων Αρκαδίας**

Καλαβρύτων 211, Τρίπολη, 22132

(συν. φάκελος ΣΜΠΕ σε ψηφιακή μορφή)

**γ. Εφορεία Αρχαιοτήτων Κορινθίας**

Αρχαία Κόρινθος, 20007, Κόρινθος

(συν. φάκελος ΣΜΠΕ σε ψηφιακή μορφή)

**δ. Εφορεία Αρχαιοτήτων Λακωνίας**

Αγησιλάου 59, Σπάρτη, 23100

(συν. φάκελος ΣΜΠΕ σε ψηφιακή μορφή)

**ε. Εφορεία Αρχαιοτήτων Μεσσηνίας**

Μεθώνης 10 & Κανάρη, Καλαμάτα, 24131

(συν. φάκελος ΣΜΠΕ σε ψηφιακή μορφή)

**στ. Εφορεία Αρχαιοτήτων Δυτικής Αττικής, Πειραιά και Νήσων**

Αλκιβιάδου 233, Πειραιάς

(συν. φάκελος ΣΜΠΕ σε ψηφιακή μορφή)

**ζ. Εφορεία Εναλίων Αρχαιοτήτων**

Δ. Αρεοπαγίτου & Ερεχθείου 59, 117 42, Αθήνα

(συν. φάκελος ΣΜΠΕ σε ψηφιακή μορφή)

**η. Εφορεία Παλαιοανθρωπολογίας – Σπηλαιολογίας Νοτίου Ελλάδας**

Αρδηττού 34β, 11636, Αθήνα

(συν. φάκελος ΣΜΠΕ σε ψηφιακή μορφή)

**θ. Υπηρεσία Νεωτέρων Μνημείων & Τεχν. Έργων Δυτ. Ελλάδας, Πελοποννήσου & Νοτ. Ιονίου**

Μαιζώνος 17, 26223, Πάτρα

(συν. φάκελος ΣΜΠΕ σε ψηφιακή μορφή)

**6. ΥΠΟΥΡΓΕΙΟ ΑΓΡΟΤΙΚΗΣ ΑΝΑΠΤΥΞΗΣ & ΤΡΟΦΙΜΩΝ**

**α. Ειδική Υπηρεσία Διαχείρισης ΠΑΑ 2014-2020**

Λεωφ. Αθηνών 58,104 41 Αθήνα

(συν. φάκελος ΣΜΠΕ σε ψηφιακή μορφή)

**β. Ειδική Υπηρεσία Εφαρμογής ΠΑΑ 2014-2020**

Λεωφ. Αθηνών 54-56,104 41 Αθήνα

(συν. φάκελος ΣΜΠΕ σε ψηφιακή μορφή)

**γ. Γενική Διεύθυνση Βιώσιμης Φυτικής Παραγωγής**

**Διεύθυνση Εγγείων Βελτιώσεων, Εδαφοϋδατικών Πόρων και Λιπασμάτων**

Καπνοκοπτηρίου 6,101 67 Αθήνα

(συν. φάκελος ΣΜΠΕ σε ψηφιακή μορφή)

**δ. Γενική Διεύθυνση Βιώσιμης Αγροτικής Παραγωγής**

**Διεύθυνση Χωροταξίας Περιβάλλοντος και Κλιματικής Αλλαγής**

Πατησίων 207 & Σκαλ/ρη 19, 112 53 Αθήνα

(συν. φάκελος ΣΜΠΕ σε ψηφιακή μορφή)

**7. ΥΠΟΥΡΓΕΙΟ ΤΟΥΡΙΣΜΟΥ**

**Γενική Διεύθυνση Τουριστικής Πολιτικής και Οργάνωσης**

Αμαλίας 12, 105 57 Αθήνα

(συν. φάκελος ΣΜΠΕ σε ψηφιακή μορφή)

**8. ΥΠΟΥΡΓΕΙΟ ΥΓΕΙΑΣ**

**Γενική Διεύθυνση Δημόσιας Υγείας και Υπηρεσιών Υγείας**

**Διεύθυνση Δημόσιας Υγείας**

Αριστοτέλους 17, 101 87 Αθήνα

(συν. φάκελος ΣΜΠΕ σε ψηφιακή μορφή)

## 9. ΑΠΟΚΕΝΤΡΩΜΕΝΗ ΔΙΟΙΚΗΣΗ ΠΕΛΟΠΟΝΝΗΣΟΥ, ΔΥΤΙΚΗΣ ΕΛΛΑΔΑΣ & ΙΟΝΙΟΥ

### α. Γενική Διεύθυνση Χωροταξικής & Περιβαλλοντικής Πολιτικής

#### - Διεύθυνση Περιβάλλοντος & Χωρικού Σχεδιασμού Πελοποννήσου

Πλ. Κολοκοτρώνη 20, 22100 Τρίπολη  
(συν. φάκελος ΣΜΠΕ σε ψηφιακή μορφή)

#### - Διεύθυνση Υδάτων Πελοποννήσου

Μαινάλου και Σέκερη 37, 22100 Τρίπολη  
(συν. φάκελος ΣΜΠΕ σε έντυπη και ψηφιακή μορφή)

#### - Διεύθυνση Τεχνικού Ελέγχου

Αθηνών 105, 26504 Ρίο Πατρών  
(συν. φάκελος ΣΜΠΕ σε ψηφιακή μορφή)

### β. Διεύθυνση Πολιτικής Προστασίας

Ν.Ε.Ο. Πατρών-Αθηνών 158, 26442 Πάτρα  
(συν. φάκελος ΣΜΠΕ σε ψηφιακή μορφή)

### γ. Γενική Διεύθυνση Δασών & Αγροτικών Υποθέσεων

#### - Διεύθυνση Αγροτικών Υποθέσεων Πελοποννήσου

Τέρμα Ερυθρού Σταυρού, 22100 Τρίπολη  
(συν. φάκελος ΣΜΠΕ σε ψηφιακή μορφή)

#### - Διεύθυνση Συντονισμού και Επιθεώρησης Δασών

Ν.Ε.Ο. Πατρών – Αθηνών 33, 26441 Πάτρα  
(συν. φάκελος ΣΜΠΕ σε ψηφιακή μορφή)

#### - Διεύθυνση Δασών Αργολίδας

Μιχαήλ Ιατρού 21, 21100 Ναύπλιο  
(συν. φάκελος ΣΜΠΕ σε ψηφιακή μορφή)

#### - Διεύθυνση Δασών Αρκαδίας

Πλατεία Κολοκοτρώνη 22, 22100 Τρίπολη  
(συν. φάκελος ΣΜΠΕ σε ψηφιακή μορφή)

#### - Διεύθυνση Δασών Κορινθίας

Σίνα 24, 20100 Κόρινθος  
(συν. φάκελος ΣΜΠΕ σε ψηφιακή μορφή)

#### - Διεύθυνση Δασών Μεσσηνίας

Υδρας 5, 24100 Καλαμάτα  
(συν. φάκελος ΣΜΠΕ σε ψηφιακή μορφή)

#### - Διεύθυνση Δασών Λακωνίας

Οδός των 118 αρ. 17, 23100 Σπάρτη  
(συν. φάκελος ΣΜΠΕ σε ψηφιακή μορφή)

## 10. ΑΠΟΚΕΝΤΡΩΜΕΝΗ ΔΙΟΙΚΗΣΗ ΑΤΤΙΚΗΣ

### α. Γενική Διεύθυνση Χωροταξικής & Περιβαλλοντικής Πολιτικής

#### - Διεύθυνση Περιβάλλοντος & Χωρικού Σχεδιασμού

Μεσογείων 239 & Παρίτση, 154 51, Αθήνα  
(συν. φάκελος ΣΜΠΕ σε ψηφιακή μορφή)

#### - Διεύθυνση Υδάτων

Μεσογείων 239, 154 51, Αθήνα  
(συν. φάκελος ΣΜΠΕ σε έντυπη και ψηφιακή μορφή)

#### - Διεύθυνση Τεχνικού Ελέγχου

Κατεχάκη 56, 115 25, Αθήνα  
(συν. φάκελος ΣΜΠΕ σε ψηφιακή μορφή)

### β. Διεύθυνση Πολιτικής Προστασίας

Κατεχάκη 56, 115 25, Αθήνα

(συν. φάκελος ΣΜΠΕ σε ψηφιακή μορφή)

**γ. Γενική Διεύθυνση Δασών & Αγροτικών Υποθέσεων**

- **Διεύθυνση Αγροτικών Υποθέσεων**  
Χαλκοκονδύλη 15, 104 32 Αθήνα  
(συν. φάκελος ΣΜΠΕ σε ψηφιακή μορφή)
- **Διεύθυνση Συντονισμού και Επιθεώρησης Δασών**  
Μεσογειών 239 & Παρίτση 145, 154 51 Ν. Ψυχικό  
(συν. φάκελος ΣΜΠΕ σε ψηφιακή μορφή)
- **Διεύθυνση Δασών Πειραιά**  
Αγίου Διονυσίου 5, 18545 Πειραιάς  
(συν. φάκελος ΣΜΠΕ σε ψηφιακή μορφή)

**11. ΠΕΡΙΦΕΡΕΙΑ ΠΕΛΟΠΟΝΝΗΣΟΥ**

**α. Περιφερειακό Συμβούλιο**

Πλατεία Εθνάρχου Μακαρίου, 22100 Τρίπολη  
(συν. φάκελος ΣΜΠΕ σε έντυπη και ψηφιακή μορφή)

**β. Αυτοτελής Διεύθυνση Πολιτικής Προστασίας**

Πλατεία Εθνάρχου Μακαρίου 22100, Τρίπολη  
(συν. φάκελος ΣΜΠΕ σε ψηφιακή μορφή)

**γ. Γενική Διεύθυνση Αναπτ/κού Προγρ/σμού, Περιβάλλοντος & Υποδομών**

- **Διεύθυνση Τεχνικών Έργων**  
Οπλαρχηγού Σεχιώτη 1, 22132 Τρίπολη  
(συν. φάκελος ΣΜΠΕ σε ψηφιακή μορφή)
- **Διεύθυνση Τεχνικών Έργων ΠΕ Αργολίδας**  
Παραλιακή Οδός Ναυπλίου - Νέας Κίου, 21100 Ναύπλιο  
(συν. φάκελος ΣΜΠΕ σε ψηφιακή μορφή)
- **Διεύθυνση Τεχνικών Έργων ΠΕ Αρκαδίας**  
2ο χλμ Τρίπολης - Περιθωρίου, 22100 Τρίπολη  
(συν. φάκελος ΣΜΠΕ σε ψηφιακή μορφή)
- **Διεύθυνση Τεχνικών Έργων ΠΕ Κορινθίας**  
Κροκιά 2, 20100 Κόρινθος  
(συν. φάκελος ΣΜΠΕ σε ψηφιακή μορφή)
- **Διεύθυνση Τεχνικών Έργων ΠΕ Λακωνίας**  
Διοικητήριο, 2ο χλμ. Ε.Ο. Σπάρτης-Γυθείου, 23100 Σπάρτη  
(συν. φάκελος ΣΜΠΕ σε ψηφιακή μορφή)
- **Διεύθυνση Τεχνικών Έργων ΠΕ Μεσσηνίας**  
Διοικητήριο, Ψαρρών 15, 24100 Καλαμάτα  
(συν. φάκελος ΣΜΠΕ σε ψηφιακή μορφή)
- **Διεύθυνση Περιβάλλοντος και Χωρικού Σχεδιασμού**  
28ης Οκτωβρίου 29, 22100 Τρίπολη  
(συν. φάκελος ΣΜΠΕ σε ψηφιακή μορφή)
- **Τμήμα Περιβάλλοντος και Υδροοικονομίας Π.Ε. Αργολίδας**  
Παραλιακή Οδός Ναυπλίου - Νέας Κίου, Ναύπλιο, 21100  
(συν. φάκελος ΣΜΠΕ σε ψηφιακή μορφή)
- **Τμήμα Περιβάλλοντος και Υδροοικονομίας Π.Ε. Αρκαδίας**  
28<sup>ης</sup> Οκτωβρίου 29, 22100, Τρίπολη  
(συν. φάκελος ΣΜΠΕ σε ψηφιακή μορφή)
- **Τμήμα Περιβάλλοντος και Υδροοικονομίας Π.Ε. Κορινθίας**  
Κροκιά 2, 20100, Κόρινθος  
(συν. φάκελος ΣΜΠΕ σε ψηφιακή μορφή)

- **Τμήμα Περιβάλλοντος και Υδροοικονομίας Π.Ε. Λακωνίας**  
Διοικητήριο, 2ο χλμ. Ε.Ο. Σπάρτης-Γυθείου, 23100 Σπάρτη  
(συν. φάκελος ΣΜΠΕ σε ψηφιακή μορφή)
- **Τμήμα Περιβάλλοντος και Υδροοικονομίας Π.Ε. Μεσσηνίας**  
Διοικητήριο, Ψαρών 15, 24100, Καλαμάτα  
(συν. φάκελος ΣΜΠΕ σε ψηφιακή μορφή)
- δ. Γενική Διεύθυνση Περιφερειακής Αγροτικής Οικονομίας και Κτηνιατρικής**
- **Διεύθυνση Αγροτικής Οικονομίας**  
Δεληγιάννη 9, 22100 Τρίπολη  
(συν. φάκελος ΣΜΠΕ σε ψηφιακή μορφή)
- **Διεύθυνση Αγροτικής Οικονομίας και Κτηνιατρικής ΠΕ Αρκαδίας**  
Δεληγιάννη 9, 22100 Τρίπολη  
(συν. φάκελος ΣΜΠΕ σε ψηφιακή μορφή)
- **Διεύθυνση Αγροτικής Οικονομίας και Κτηνιατρικής ΠΕ Αργολίδας**  
Παραλιακή Οδός Ναυπλίου - Νέας Κίου, 21100, Ναύπλιο  
(συν. φάκελος ΣΜΠΕ σε ψηφιακή μορφή)
- **Διεύθυνση Αγροτικής Οικονομίας και Κτηνιατρικής ΠΕ Κορινθίας**  
Κολιάτσου 36, 201 00 Κόρινθος  
(συν. φάκελος ΣΜΠΕ σε ψηφιακή μορφή)
- **Διεύθυνση Αγροτικής Οικονομίας και Κτηνιατρικής ΠΕ Λακωνίας**  
Διοικητήριο, 2ο χλμ. Ε.Ο. Σπάρτης-Γυθείου, 23100 Σπάρτη  
(συν. φάκελος ΣΜΠΕ σε ψηφιακή μορφή)
- **Διεύθυνση Αγροτικής Οικονομίας και Κτηνιατρικής ΠΕ Μεσσηνίας**  
Διοικητήριο, Ψαρών 15, 24100, Καλαμάτα  
(συν. φάκελος ΣΜΠΕ σε ψηφιακή μορφή)
- ε. Γενική Διεύθυνση Ανάπτυξης**
- **Διεύθυνση Ανάπτυξης ΠΕ Αργολίδας**  
Παραλιακή Οδός Ναυπλίου - Νέας Κίου, 21100, Ναύπλιο  
(συν. φάκελος ΣΜΠΕ σε ψηφιακή μορφή)
- **Διεύθυνση Ανάπτυξης ΠΕ Αρκαδίας**  
28ης Οκτωβρίου 29, 22100 Τρίπολη  
(συν. φάκελος ΣΜΠΕ σε ψηφιακή μορφή)
- **Διεύθυνση Ανάπτυξης ΠΕ Κορινθίας**  
Κροκιδά 2, 20100 Κόρινθος  
(συν. φάκελος ΣΜΠΕ σε ψηφιακή μορφή)
- **Διεύθυνση Ανάπτυξης ΠΕ Λακωνίας**  
Διοικητήριο, 2ο χλμ. Ε.Ο. Σπάρτης-Γυθείου, 23100 Σπάρτη  
(συν. φάκελος ΣΜΠΕ σε ψηφιακή μορφή)
- **Διεύθυνση Ανάπτυξης ΠΕ Μεσσηνίας**  
Διοικητήριο, Ψαρών 15, 24100, Καλαμάτα  
(συν. φάκελος ΣΜΠΕ σε ψηφιακή μορφή)
- στ. Γενική Διεύθυνση Δημόσιας Υγείας & Κοινωνικής Μέριμνας**
- **Διεύθυνση Δημόσιας Υγείας & Κοινωνικής Μέριμνας ΠΕ Αργολίδας**  
Θεσσαλονίκης 9, 21100 Ναύπλιο  
(συν. φάκελος ΣΜΠΕ σε ψηφιακή μορφή)
- **Διεύθυνση Δημόσιας Υγείας & Κοινωνικής Μέριμνας ΠΕ Αρκαδίας**  
Ελευθερίου Βενιζέλου 34, 22100 Τρίπολη  
(συν. φάκελος ΣΜΠΕ σε ψηφιακή μορφή)



- **Διεύθυνση Δημόσιας Υγείας & Κοινωνικής Μέριμνας ΠΕ Κορινθίας**  
Αδειμάντου 22, 20100 Κόρινθος  
(συν. φάκελος ΣΜΠΕ σε ψηφιακή μορφή)
- **Διεύθυνση Δημόσιας Υγείας & Κοινωνικής Μέριμνας ΠΕ Λακωνίας**  
Διοικητήριο, 2ο χλμ. Ε.Ο. Σπάρτης-Γυθείου, 23100 Σπάρτη  
(συν. φάκελος ΣΜΠΕ σε ψηφιακή μορφή)
- **Διεύθυνση Δημόσιας Υγείας & Κοινωνικής Μέριμνας ΠΕ Μεσσηνίας**  
Διοικητήριο, Ψαρών 15, 24100, Καλαμάτα  
(συν. φάκελος ΣΜΠΕ σε ψηφιακή μορφή)

## 12. ΠΕΡΙΦΕΡΕΙΑ ΑΤΤΙΚΗΣ

### α. Περιφερειακό Συμβούλιο

Λεωφ. Συγγρού 15-17, 11743 Αθήνα  
(συν. φάκελος ΣΜΠΕ σε έντυπη και ψηφιακή μορφή)

### β. Αυτοτελής Διεύθυνση Πολιτικής Προστασίας

Λ. Συγγρού 15-17, 11743 Αθήνα  
(συν. φάκελος ΣΜΠΕ σε ψηφιακή μορφή)

### γ. Γενική Διεύθυνση Αναπτ/κού Προγρ/σμού, Έργων & Υποδομών

#### - Διεύθυνση Τεχνικών Έργων Περιφέρειας Αττικής

Λ. Συγγρού 80-88, 11741 Αθήνα  
(συν. φάκελος ΣΜΠΕ σε ψηφιακή μορφή)

#### - Διεύθυνση Τεχνικών Έργων Π.Ε. Πειραιώς και Νήσων

Ακτή Ποσειδώνος 14-46, 17674 Πειραιάς  
(συν. φάκελος ΣΜΠΕ σε ψηφιακή μορφή)

#### - Διεύθυνση Έργων Αντιπλημμυρικής Προστασίας Περιφέρειας Αττικής

Παν. Τσαλδάρη 15, 176 76, Καλλιθέα  
(συν. φάκελος ΣΜΠΕ σε ψηφιακή μορφή)

### δ. Γενική Διεύθυνση Βιώσιμης Ανάπτυξης και Κλιματικής Αλλαγής

#### - Διεύθυνση Περιβάλλοντος και Κλιματικής Αλλαγής

Πολυτεχνείου 4, 10433 Αθήνα  
(συν. φάκελος ΣΜΠΕ σε ψηφιακή μορφή)

#### - Τμήμα Έλεγχου, Μετρήσεων και Υδρονομίας Περιβάλλοντος ΠΕ Πειραιώς & Νήσων

Λεωφ. Συγγρού 15-17, 11743 Αθήνα  
(συν. φάκελος ΣΜΠΕ σε ψηφιακή μορφή)

### ε. Γενική Διεύθυνση Αγροτικής Οικονομίας, Κτηνιατρικής και Αλιείας

#### - Διεύθυνση Αγροτικής Οικονομίας και Κτηνιατρικής Π.Ε. Νήσων

Δημοσθένους 1-3, 185 31 Πειραιάς  
(συν. φάκελος ΣΜΠΕ σε ψηφιακή μορφή)

### στ. Γενική Διεύθυνση Βιώσιμης Ανάπτυξης και Κλιματικής Αλλαγής

#### - Διεύθυνση Ανάπτυξης Π.Ε. Πειραιώς και Νήσων

Γρ. Λαμπράκη 12, 185 32 Πειραιάς  
(συν. φάκελος ΣΜΠΕ σε ψηφιακή μορφή)

### ζ. Γενική Διεύθυνση Δημόσιας Υγείας & Κοινωνικής Μέριμνας

#### - Διεύθυνση Δημόσιας Υγείας, Κοινωνικής Μέριμνας, Υγειονομικού Ελέγχου και Περιβαλλοντικής Υγιεινής Π.Ε. Νήσων

Δημοσθένους 1, 185 31 Πειραιάς  
(συν. φάκελος ΣΜΠΕ σε ψηφιακή μορφή)

## 13. ΦΟΡΕΑΣ ΔΙΑΧΕΙΡΙΣΗΣ ΎΔΡΟΥΣ ΠΑΡΝΩΝΑ ΚΑΙ ΥΓΡΟΤΟΠΟΥ ΜΟΥΣΤΟΥ

Άστρος Αρκαδίας, 22001

(συν. φάκελος ΣΜΠΕ σε ψηφιακή μορφή)

**ΠΙΝΑΚΑΣ ΚΟΙΝΟΠΟΙΗΣΗΣ ΓΙΑ ΤΗΝ ΔΙΑΒΟΥΛΕΥΣΗ ΤΗΣ ΣΜΠΕ ΤΟΥ ΥΔΑΤΙΚΟΥ  
ΔΙΑΜΕΡΙΣΜΑΤΟΣ ΑΝΑΤΟΛΙΚΗΣ ΠΕΛΟΠΟΝΝΗΣΟΥ (ΕΛ03)**

**1. ΥΠΟΥΡΓΕΙΟ ΠΕΡΙΒΑΛΛΟΝΤΟΣ ΚΑΙ ΕΝΕΡΓΕΙΑΣ**

- α. Γραφείο Αν. Υπουργού  
Αμαλιάδος 17, 115 23 Αθήνα
- β. Γραφείο Γενικού Γραμματέως ΥΠΕΝ  
Μεσογείων 119, Αθήνα
- γ. Γραφείο Γενικού Γραμματέως Χωρικού Σχεδιασμού & Αστικού Περιβάλλοντος  
Αμαλιάδος 17, 115 23 Αθήνα
- δ. Γραφείο Ειδικού Γραμματέα Υδάτων  
Αμαλιάδος 17, 115 23 Αθήνα
- ε. Γραφείο Γενικής Δ/ντριας Περιβαλλοντικής Πολιτικής  
Πατησίων 147, 112 57 Αθήνα
- στ. Ειδική Υπηρεσία Συντονισμού Περιβαλλοντικών Δράσεων  
Ιτέας 2 και Ευρυτανίας, 115 23 Αθήνα

**2. ΥΠΟΥΡΓΕΙΟ ΕΣΩΤΕΡΙΚΩΝ**

**ΓΕΝΙΚΗ ΓΡΑΜΜΑΤΕΙΑ ΠΟΛΙΤΙΚΗΣ ΠΡΟΣΤΑΣΙΑΣ**

**Γραφείο κ. Γενικού Γραμματέα**

Ευαγγελιστρίας 2, 105 63 Αθήνα

**3. ΥΠΟΥΡΓΕΙΟ ΑΓΡΟΤΙΚΗΣ ΑΝΑΠΤΥΞΗΣ ΚΑΙ ΤΡΟΦΙΜΩΝ**

- α. Γραφείο κ. Γενικού Γραμματέα
- β. Γραφείο κ. Γενικού Γραμματέα Αγροτικής Πολιτικής & Διαχείρισης Κοινοτικών Πόρων
- γ. Γραφείο Ειδικού Γραμματέα Διοικητικού Τομέα Ειδικών Πόρων και Υποδομών  
Αχαρνών 2, 101 76 Αθήνα

**4. ΥΠΟΥΡΓΕΙΟ ΥΓΕΙΑΣ**

**Γραφείο κ. Γενικού Γραμματέα Δημόσιας Υγείας**

Αριστοτέλους 17, 104 33 Αθήνα

**5. ΥΠΟΥΡΓΕΙΟ ΟΙΚΟΝΟΜΙΑΣ ΚΑΙ ΑΝΑΠΤΥΞΗΣ**

- α. Γραφείο Γενικού Γραμματέα Βιομηχανίας  
Πλατεία Κάνιγγος, 101 81 Αθήνα
- β. Γραφείο Γενικού Γραμματέα Δημοσίων Επενδύσεων (ΕΣΠΑ)  
Νίκης 5-7, 101 80 Αθήνα

**6. ΥΠΟΥΡΓΕΙΟ ΥΠΟΔΟΜΩΝ ΚΑΙ ΜΕΤΑΦΟΡΩΝ**

**Γραφείο Γενικού Γραμματέα Δημοσίων Έργων**

Χαριλάου Τρικούπη 182, 101 78 Αθήνα

**7. ΥΠΟΥΡΓΕΙΟ ΠΟΛΙΤΙΣΜΟΥ ΚΑΙ ΑΘΛΗΤΙΣΜΟΥ**

**Γραφείο Γενικού Γραμματέα Πολιτισμού**

Μπουμπουλίνας 20-22, Αθήνα

**8. ΥΠΟΥΡΓΕΙΟ ΟΙΚΟΝΟΜΙΚΩΝ**

**Γραφείο Γενικού Γραμματέα Δημοσιονομικής Πολιτικής**

Πανεπιστημίου 37, 101 65 Αθήνα

**9. ΥΠΟΥΡΓΕΙΟ ΝΑΥΤΙΛΙΑΣ & ΝΗΣΙΩΤΙΚΗΣ ΠΟΛΙΤΙΚΗΣ**

**Γραφείο κ. Γενικού Γραμματέα**

Ακτή Βασιλειάδη, Πύλη Ε1-Ε2, 185 10 Πειραιάς

**10. ΑΠΟΚΕΝΤΡΩΜΕΝΗ ΔΙΟΙΚΗΣΗ ΠΕΛΟΠΟΝΝΗΣΟΥ, ΔΥΤΙΚΗΣ ΕΛΛΑΔΑΣ & ΙΟΝΙΟΥ**

**Γραφείο κ. Συντονιστή Αποκεντρωμένης Διοίκησης**

Ν.Ε.Ο. Πατρών - Αθηνών 158, 264 42 Πάτρα

**12. ΑΠΟΚΕΝΤΡΩΜΕΝΗ ΔΙΟΙΚΗΣΗ ΑΤΤΙΚΗΣ**

**Γραφείο κ. Συντονιστή Αποκεντρωμένης Διοίκησης**

Κατεχάκη 56, 6ος όροφος, 115 25 Αθήνα

**11. ΠΕΡΙΦΕΡΕΙΑ ΠΕΛΟΠΟΝΝΗΣΟΥ**

**α. Γραφείο κ. Περιφερειάρχη**

Πλατεία Εθνάρχου Μακαρίου, 22100 Τρίπολη

**β. Γραφείο κ. Αντιπεριφερειάρχη ΠΕ ΑΡΚΑΔΙΑΣ**

28ης Οκτωβρίου 29, 22100 Τρίπολη

**γ. Γραφείο κ. Αντιπεριφερειάρχη ΠΕ ΑΡΓΟΛΙΔΑΣ**

28ης Οκτωβρίου 29, 22100 Τρίπολη

**δ. Γραφείο κ. Αντιπεριφερειάρχη ΠΕ ΚΟΡΙΝΘΙΑΣ**

28ης Οκτωβρίου 29, 22100 Τρίπολη

**ε. Γραφείο κ. Αντιπεριφερειάρχη ΠΕ ΛΑΚΩΝΙΑΣ**

2ο χλμ Εθνικής Οδού Σπάρτης - Γυθείου, Διοικητήριο, 23100, Σπάρτη

**στ. Γραφείο κ. Αντιπεριφερειάρχη ΠΕ ΜΕΣΣΗΝΙΑΣ**

Διοικητήριο Ψαρών 15, 24131 Καλαμάτα

**13. ΠΕΡΙΦΕΡΕΙΑ ΑΤΤΙΚΗΣ**

**α. Γραφείο κ. Περιφερειάρχη**

Λ. Συγγρού 15-17, 11743, Αθήνα

**β. Γραφείο κ. Αντιπεριφερειάρχη ΠΕ ΝΗΣΩΝ**

Ακτή Ποσειδώνος 14-16, 18531, Πειραιάς

## ΠΑΡΑΡΤΗΜΑ Π3: ΑΠΟΔΕΛΤΙΩΣΗ ΗΜΕΡΙΔΑΣ ΔΙΑΒΟΥΛΕΥΣΗΣ ΣΔΚΠ ΚΑΙ ΣΜΠΕ

ΗΜΕΡΙΔΑ ΝΑΥΠΛΙΟΥ 03/10/2017

Την ημερίδα χαιρέτησαν:

- Ο Ειδικός Γραμματέας Υδάτων, Ιάκωβος Γκανούλης
- Ο Γενικός Διευθυντής της Χωροταξικής και Περιβαλλοντικής πολιτικής της Αποκεντρωμένης Διοίκησης Πελοποννήσου – Δυτικής Ελλάδας – Ιονίου, κ. Διονύσιος Παναγιωτόπουλος
- Ο εκπρόσωπος Κ/Ξ Σχεδίων Διαχείρισης Κινδύνων Πλημμύρας των Υδατικών Διαμερισμάτων Πελοποννήσου και Κρήτης, κ. Ανδρικόπουλος Χαράλαμπος
- Ο προϊστάμενος της Διεύθυνσης Υδάτων Πελοποννήσου της Αποκεντρωμένης Διοίκησης Πελοποννήσου, Δυτικής Ελλάδας και Ιονίου, κ. Μήλιος Δημήτριος

Στη συνέχεια πραγματοποιήθηκαν οι παρακάτω εισηγήσεις:

- **Εναρκτήρια Εισήγηση, Ειδική Γραμματεία Υδάτων Υ.Π.ΕΝ: Παρουσίαση της Οδηγίας 2007/60/ΕΚ.**  
*Κων/να Νίκα, Προϊσταμένη Τμήματος, Ειδική Γραμματεία Υδάτων*
- **Εναρκτήρια Εισήγηση, Διεύθυνση Υδάτων, Αποκεντρωμένης Διοίκησης Πελοποννήσου, Δυτικής Ελλάδας & Ιονίου: Εισαγωγή στην έννοια της πλημμύρας**  
*Δημήτριος Μήλιος Προϊστάμενος Διεύθυνσης Υδάτων Πελοποννήσου*
- **Χάρτες Επικινδυνότητας και Κινδύνων Πλημμύρας – Σενάρια Πλημμυρών**  
*Β. Τσιλιμαντός, Κ. Νικολάου*
- **Στόχοι Σχεδίου Διαχείρισης Κινδύνων Πλημμύρας και Πρόγραμμα Μέτρων**  
*Κ. Νικολάου*
- **Στρατηγική Μελέτη Περιβαλλοντικών Επιπτώσεων επί του Σχεδίου Διαχείρισης Κινδύνων Πλημμύρας**  
*Δρ. Σ. Καϊμάκη*

Από τους συμμετέχοντες στην ημερίδα εκφράστηκαν περιληπτικά οι παρακάτω ερωτήσεις / απόψεις / αντιρρήσεις επί των σχεδίων διαχείρισης κινδύνου πλημμύρας, οι οποίες κατά περίπτωση συνοδεύονται από τις απαντήσεις που δόθηκαν κατά τη διάρκεια της ημερίδας ή από το πώς είχαν ήδη ληφθεί ή τελικώς λήφθηκαν ή όχι υπόψη στην τελική διαμόρφωση των Σχεδίων:

- **Κ. Καπουράλης (Πυροσβεστική Υπηρεσία Άργους):**

**Τοποθέτηση:** Τα Σχέδια δεν πρέπει να έχουν ισχύ στο διηνεκές. Πρέπει να υπάρχει η δυνατότητα να τροποποιούνται ώστε να λαμβάνουν υπόψη αλλαγές στη ρυμοτομία και την τοπογραφία μιας περιοχής. Απαιτείται πιο εξειδικευμένη αποτύπωση, επειδή π.χ. η ανέγερση μιας νέας εγκατάστασης ή η κατασκευή ενός έργου έχουν άμεσες επιπτώσεις στην εκδήλωση πλημμυρικών συμβάντων.

**Απάντηση:** Είναι αλήθεια ότι τα Σχέδια πρέπει να επικαιροποιούνται σε εύλογα χρονικά διαστήματα ώστε να ενσωματώνουν τέτοιες αλλαγές. Στην προκειμένη περίπτωση η Προκαταρκτική Αξιολόγηση των ζωνών πλημμύρας έγινε το 2012 και έχει προγραμματιστεί η επικαιροποίησή της το 2019. Επίσης, τα Σχέδια διαχείρισης κινδύνων και επικινδυνότητας επικαιροποιούνται κάθε 6 έτη, οπότε όλα τα στοιχεία επικαιροποιούνται ανά εξαετία. Τέλος, στο Προτεινόμενο Πρόγραμμα Μέτρων περιλαμβάνεται και η δημιουργία μιας βάσης δεδομένων στην οποία θα εισάγονται διαρκώς τα πλημμυρικά συμβάντα.

- **Κ. Δρίτσα (Ειδική Υπηρεσία Επιχειρησιακού Προγράμματος "Υποδομές Μεταφορών, Περιβάλλον και Αειφόρος Ανάπτυξη):**

**Τοποθέτηση 1:** Δίνεται η εντύπωση ότι τα προτεινόμενα μέτρα δεν αφορούν στο συγκεκριμένο υδατικό διαμέρισμα αλλά αποτελούν μια γενική προσέγγιση για το σύνολο της χώρας. Κατά πόσο ισχύει κάτι τέτοιο; Αν αφορούν στο συγκεκριμένο υδατικό διαμέρισμα πώς σχετίζονται τα μέτρα με τις περιοχές που εντοπίζονται ως επικίνδυνες για την εκδήλωση πλημμυρικών φαινομένων;

**Τοποθέτηση 2:** Επειδή υπάρχει πληθώρα μελετών που αφορούν σε διαχειριστικά σχέδια κλπ, κατά πόσο έχουν αξιολογηθεί τα προτεινόμενα μέτρα ως προς τη δυνατότητα υλοποίησής τους (εντός της βετίας και με τρόπο τέτοιο ώστε να παρέχουν αποτελέσματα, να αξιοποιηθούν στην άντληση δεδομένων για μελλοντικές υποδομές κλπ). Ίσως η προσέγγιση αυτή είναι μαξιμαλιστική και καθίσταται ανέφικτη ως προς την υλοποίησή της (σε σχέση με τον απαιτούμενο χρόνο, το κόστος και τις δυνατότητες των αρμόδιων υπηρεσιών).

**Απάντηση 1,2:** Η Γενική περιγραφή των δράσεων προέκυψε από δύο πεδία μελέτης: (α) τις κατευθύνσεις της Ευρωπαϊκής Επιτροπής για την κατάρτιση του Προγράμματος Μέτρων και (β) την επικοινωνία με τις αρχές τοπικής αυτοδιοίκησης και τους τοπικούς φορείς σχετικά με τον προγραμματισμό/σχεδιασμό αυτών αναφορικά με έργα και μελέτες που οι ίδιοι προτείνουν. Ωστόσο στο τελικό Πρόγραμμα Μέτρων γίνεται εξειδίκευση των μέτρων σε κάθε ΥΔ και προτείνονται ενδεικτικά και όχι περιοριστικά περιοχές στις οποίες θα πρέπει να δοθεί προτεραιότητα ως προς την υλοποίηση των δράσεων που πηγάζουν από το προτεινόμενο μέτρα. Η αξιολόγηση των μέτρων γίνεται από κατάλληλους δείκτες που αφομοιώνουν τόσο το κόστος όσο και την αναίρεση των αρνητικών επιπτώσεων από πλημμύρες που θα επιτευχθεί με την εφαρμογή των προτεινόμενων μέτρων.

**Τοποθέτηση 3:** Στα δύο σενάρια της ΣΜΠΕ (Γ και Δ) επιλέχθηκαν έργα πιο κοστοβόρα μεν, τα οποία όμως θα οδηγούσαν σε περιβαλλοντικά "φθηνότερη" λύση. Υπήρχε η δυνατότητα να επιλεγεί μέρος των προτεινόμενων στο Σχέδιο Διαχείρισης μέτρων ώστε να αξιολογηθεί μια τέτοια λύση; Επίσης, η ιεράρχηση των δράσεων/μέτρων δεν πρέπει να βασιστεί μόνο στους διαθέσιμους συγχρηματοδοτούμενους πόρους, γιατί είναι όχι μόνον περιορισμένοι αλλά σε μεγάλο βαθμό.

**Απάντηση 3:** Επισημαίνεται ότι υπάρχει παραδοτέο το οποίο αφορά την οικονομική αποτελεσματικότητα της δέσμης των μέτρων και μέσω αυτού είναι δυνατή η αξιολόγηση συνδυασμών δράσεων για τις 4 φάσεις κινδύνου, ώστε να είναι δυνατή η επιλογή του πιο αποτελεσματικού συνδυασμού.

- **Κ. Γκανούλης (Ειδικός Γραμματέας Υδάτων):**

**Τοποθέτηση:** Πρέπει να εξεταστεί πώς τα Σχέδια θα αξιοποιηθούν στην Πολιτική Προστασία. Είναι σημαντικό, με ειδικές διατάξεις, να καταγράφονται οι μεταβολές στις στάθμες, τις παροχές, του νετού κλπ κατά τη διάρκεια του έτους γιατί η πραγματικότητα σε σχέση με τα πλημμυρογράφηματα είναι πάντα λίγο διαφορετική.

**Απάντηση:** Απαιτείται ένα θεσμικό πλαίσιο συνεργασίας μεταξύ των ώστε εκτός από τον σαφή καθορισμό των αρμοδιοτήτων αυτών να τίθεται σαφώς και ο τρόπος με τον οποίο οι φορείς θα συνεργάζονται μεταξύ τους.

• **Σ. Κούνας (Προϊστάμενος τμήματος Αντιμετώπισης και Αποκατάστασης, Διεύθυνση Πολιτικής Προστασίας):**

**Τοποθέτηση:** 1) Η Γεν. Γραμματεία Πολιτικής Προστασίας εκδίδει κάθε χρόνο εγκύκλιο σχετικά με το σχεδιασμό και τις δράσεις για την αντιμετώπιση των καταστροφικών συμβάντων και σε αυτήν καθορίζονται ποιοι φορείς είναι αρμόδιοι για κάθε δράση

2) Υπάρχει η δυνατότητα εκμετάλλευσης αεροφωτογραφιών και χωρικών δεδομένων (σε πραγματικό χρόνο) του Ευρωπαϊκού συστήματος 'Κοπέρνικος', για τον αποτελεσματικότερο σχεδιασμό μέτρων και έργων πρόληψης και αντιμετώπισης πλημμυρικών συμβάντων

3) Υπάρχει σύμβαση-μνημόνιο μεταξύ της Γεν. Γραμματείας Πολιτικής Προστασίας με το Ινστιτούτο Γεωλογικών & Μεταλλευτικών Ερευνών για την άμεση συνδρομή του τελευταίου επιτόπου μιας πληγείσας περιοχής και την παροχή προτάσεων για την αντιμετώπιση πλημμυρικών συμβάντων

**Απάντηση:** Στο έγγραφο 8184/2015 και αντικαταστάθηκε από το 7742 / 01-11-2017 (ΑΔΑ: 6Η37465Χ07-Α40), προκύπτουν οι αρμοδιότητες κάθε φορέα οι οποίες έχουν καταγραφεί στο παραδοτέο των αρμοδίων αρχών (Παραδοτέο 11).

Αναλυτικά στοιχεία τοποθετήσεων - παρεμβάσεων που έγιναν στην ημερίδα του Ναυπλίου παρουσιάζονται στο Παράρτημα Π3 της παρούσης με τίτλο «Αποδελτίωση της ημερίδας ΣΔΚΠ και ΣΜΠΕ».

## ΠΑΡΑΡΤΗΜΑ Π4: ΦΟΡΜΕΣ ΕΓΓΡΑΦΗΣ ΣΤΗΝ ΗΜΕΡΙΔΑ ΔΙΑΒΟΥΛΕΥΣΗΣ

Η αποδελτίωση από όλες τις συμπληρωμένες φόρμες εγγραφής (στοιχεία συμμετεχόντων) παρουσιάζονται στον Πίνακα του Παραρτήματος Π1 της παρούσης Έκθεσης Αποτελεσμάτων Διαβούλευσης. Στο συγκεκριμένο Παράρτημα Π4 παρουσιάζεται η φόρμα εγγραφής της ημερίδας του Ναυπλίου που πραγματοποιήθηκε στις 03/10/2017.



### ΗΜΕΡΙΔΑ

*«Διαβούλευση επί του Σχεδίου Διαχείρισης Κινδύνων /  
Πλημμύρας Υδατικού Διαμερίσματος Ανατολικής  
Πελοποννήσου»*

Ναύπλιο, 03/10/2017

### ΣΤΟΙΧΕΙΑ ΣΥΜΜΕΤΕΧΟΝΤΑ

<b>ΟΝΟΜΑ - ΕΠΩΝΥΜΟ</b>	
<b>ΦΟΡΕΑΣ/ΕΤΑΙΡΙΑ</b>	
<b>ΘΕΣΗ</b>	
<b>ΔΙΕΥΘΥΝΣΗ</b>	
<b>ΤΗΛΕΦΩΝΟ</b>	
<b>FAX</b>	
<b>E-MAIL</b>	



Με τη συγχρηματοδότηση της Ελλάδας και της Ευρωπαϊκής Ένωσης





## ΗΜΕΡΙΔΑ

«Διαβούλευση επί του Σχεδίου Διαχείρισης Κινδύνων  
Πλημμύρας Υδατικού Διαμερίσματος Ανατολικής  
Πελοποννήσου»

Ναύπλιο, 03/10/2017

### ΣΤΟΙΧΕΙΑ ΣΥΜΜΕΤΕΧΟΝΤΑ

<b>ΟΝΟΜΑ - ΕΠΩΝΥΜΟ</b>	Παρασκευασίγρον Ειδιζ
<b>ΦΟΡΕΑΣ/ΕΤΑΙΡΙΑ</b>	Συλλογος Καρκινοπαδων Γιαμητηρων
<b>ΘΕΣΗ</b>	
<b>ΔΙΕΥΘΥΝΣΗ</b>	Τιδμηβιζ Αθδιδι Μ
<b>ΤΗΛΕΦΩΝΟ</b>	23820 28075
<b>FAX</b>	
<b>E-MAIL</b>	





ΥΠΟΥΡΓΕΙΟ  
ΠΕΡΙΒΑΛΛΟΝΤΟΣ  
& ΕΝΕΡΓΕΙΑΣ



ΕΙΔΙΚΗ  
ΓΡΑΜΜΑΤΕΙΑ  
ΥΔΑΤΩΝ

## ΗΜΕΡΙΔΑ

«Διαβούλευση επί του Σχεδίου Διαχείρισης Κινδύνων  
Πλημμύρας Υδατικού Διαμερίσματος Ανατολικής  
Πελοποννήσου»

Ναύπλιο, 03/10/2017

### ΣΤΟΙΧΕΙΑ ΣΥΜΜΕΤΕΧΟΝΤΑ

<b>ΟΝΟΜΑ - ΕΠΩΝΥΜΟ</b>	ΚΩΝΣΤΑΝΤΙΝΑ ΣΙΑΚΟΤΟΥ
<b>ΦΟΡΕΑΣ/ΕΤΑΙΡΙΑ</b>	ΔΙΝΣΗ ΝΕΚΗ . ΓΣ 15 ΚΟΙΝ. Α.Π.Ε. Κ. Τ. ΑΡΚΑΔΙΑΣ ΠΕΡΙΦΕΡΕΙΑ ΠΕΛΟΠΟΝΝΗΣΟΥ
<b>ΘΕΣΗ</b>	ΠΡΟΪΣΤΑΤΗ ΕΚΜ ΔΩΣΗ
<b>ΔΙΕΥΘΥΝΣΗ</b>	ΕΚ. ΒΕΛΙΤΣΕΟΥ 34 ΤΡΙΠΟΛΗ ΑΡΚΑΔΙΑΣ
<b>ΤΗΛΕΦΩΝΟ</b>	2713610227
<b>FAX</b>	2713610263
<b>E-MAIL</b>	siakotou@arcadia.gov.gr





ΥΠΟΥΡΓΕΙΟ  
ΠΕΡΙΒΑΛΛΟΝΤΟΣ  
& ΕΝΕΡΓΕΙΑΣ



ΕΙΔΙΚΗ  
ΓΡΑΜΜΑΤΕΙΑ  
ΥΔΑΤΩΝ

## ΗΜΕΡΙΔΑ

«Διαβούλευση επί του Σχεδίου Διαχείρισης Κινδύνων  
Πλημμύρας Υδατικού Διαμερίσματος Ανατολικής  
Πελοποννήσου»

Ναύπλιο, 03/10/2017

### ΣΤΟΙΧΕΙΑ ΣΥΜΜΕΤΕΧΟΝΤΑ

ΟΝΟΜΑ - ΕΠΩΝΥΜΟ	ΕΛΕΝΗ ΑΘΑΝΑΣΙΟΥ
ΦΟΡΕΑΣ/ΕΤΑΙΡΙΑ	ΕΙΔΙΚΗ ΓΡΑΜΜΑΤΕΙΑ ΥΔΑΤΩΝ
ΘΕΣΗ	ΤΜΗΜΑ ΕΠΙΦΑΝΕΙΑΚΩΝ ΚΑΙ ΥΠΟΓΕΩΝ ΥΔΑΤΩΝ
ΔΙΕΥΘΥΝΣΗ	ΑΜΑΔΙΑΔΟΣ 17
ΤΗΛΕΦΩΝΟ	2131515442
FAX	—
E-MAIL	athanasioeleni@prv.yrrepa.gr







## ΗΜΕΡΙΔΑ

«Διαβούλευση επί του Σχεδίου Διαχείρισης Κινδύνων  
Πλημμύρας Υδατικού Διαμερίσματος Ανατολικής  
Πελοποννήσου»

Ναύπλιο, 03/10/2017

### ΣΤΟΙΧΕΙΑ ΣΥΜΜΕΤΕΧΟΝΤΑ

<b>ΟΝΟΜΑ - ΕΠΩΝΥΜΟ</b>	ΑΝΘΡΩΠΟΠΩΛΙΑΡΧΟΣ Α.Σ. ΜΠΙΣΚΟΥ ΕΣΤΕΝΗ
<b>ΦΟΡΕΑΣ/ΕΤΑΙΡΙΑ</b>	ΛΙΜΕΝΑΡΧΕΙΟ ΝΑΥΠΛΙΟΥ
<b>ΘΕΣΗ</b>	ΤΟΜΕΑΣ ΛΙΜΕΝΙΚΗΣ ΑΣΤΥΝΟΜΙΑΣ
<b>ΔΙΕΥΘΥΝΣΗ</b>	ΚΡΕΤΣΟΝΟΠΟΥΛΟΥ 05, ΝΑΥΠΛΙΟ
<b>ΤΗΛΕΦΩΝΟ</b>	2752022974
<b>FAX</b>	2752027022
<b>E-MAIL</b>	nafplio@hcg.gr





## ΗΜΕΡΙΔΑ

«Διαβούλευση επί του Σχεδίου Διαχείρισης Κινδύνων  
Πλημμύρας Υδατικού Διαμερίσματος Ανατολικής  
Πελοποννήσου»

Ναύπλιο, 03/10/2017

### ΣΤΟΙΧΕΙΑ ΣΥΜΜΕΤΕΧΟΝΤΑ

<b>ΟΝΟΜΑ - ΕΠΩΝΥΜΟ</b>	ΜΑΡΙΑ ΞΕΝΟΔΗΜΗ ΤΡΟΠΟΥΙΟΥ
<b>ΦΟΡΕΑΣ/ΕΤΑΙΡΙΑ</b>	Δ/ΝΣΗ ΔΗΜ. ΥΓΕΙΑΣ ΠΕΛΟΠΟΝΝΗΣΟΥ
<b>ΘΕΣΗ</b>	Ακαδημ. προϊδίαμενα τμήματος
<b>ΔΙΕΥΘΥΝΣΗ</b>	Ελ. ΒΕΝΙΖΕΛΟΥ 34
<b>ΤΗΛΕΦΩΝΟ</b>	2713 610226
<b>FAX</b>	2713610263
<b>E-MAIL</b>	xenodimitro.poulas@arcadis-gr





ΥΠΟΥΡΓΕΙΟ  
ΠΕΡΙΒΑΛΛΟΝΤΟΣ  
& ΕΝΕΡΓΕΙΑΣ



ΕΙΔΙΚΗ  
ΓΡΑΜΜΑΤΕΙΑ  
ΥΔΑΤΩΝ

## ΗΜΕΡΙΔΑ

«Διαβούλευση επί του Σχεδίου Διαχείρισης Κινδύνων  
Πλημμύρας Υδατικού Διαμερίσματος Ανατολικής  
Πελοποννήσου»

Ναύπλιο, 03/10/2017

### ΣΤΟΙΧΕΙΑ ΣΥΜΜΕΤΕΧΟΝΤΑ

ΟΝΟΜΑ - ΕΠΩΝΥΜΟ	ΠΑΡΑΣΚΕΥΗ ΚΑΛΑΜΟΥΤΣΟΥ
ΦΟΡΕΑΣ/ΕΤΑΙΡΙΑ	ΠΕΡ/ΡΕΑ ΠΕΛ/ΣΟΥ
ΘΕΣΗ	ΠΡΟΪΣΤΑΜΕΝΗ Δ/ΣΗΣ
ΔΙΕΥΘΥΝΣΗ	ΠΕΡΙΛΗΨΕΙΣ 5' ΧΩΡΙΚΟΥ ΣΧΕΔΙΑΣΜΟΥ
ΤΗΛΕΦΩΝΟ	2713 610 121
FAX	2713 610 122
E-MAIL	penallou @ ppeb.gov.gr.





Rebecca

30



### ΗΜΕΡΙΔΑ

«Διαβούλευση επί του Σχεδίου Διαχείρισης Κινδύνων  
Πλημμύρας Υδατικού Διαμερίσματος Ανατολικής  
Πελοποννήσου»

Ναύπλιο, 03/10/2017

### ΣΤΟΙΧΕΙΑ ΣΥΜΜΕΤΕΧΟΝΤΑ

ΟΝΟΜΑ - ΕΠΩΝΥΜΟ	ΑΘΑΝΑΣΙΟΣ ΜΑΥΖΗΤΗΣ
ΦΟΡΕΑΣ/ΕΤΑΙΡΙΑ	ΤΜΗΜΑ ΥΔΡΟΟΙΚΟΝΟΜΙΑΣ ΠΕΡΙΦΕΡΕΙΑ ΠΕΛΙΣΣΟΥ
ΘΕΣΗ	ΑΡΧΙΤΕΚΤΟΝΟΣ
ΔΙΕΥΘΥΝΣΗ	2η ΟΚΤΟΒΡΙΟΥ 79 22131 ΤΡΙΠΛΗ
ΤΗΛΕΦΩΝΟ	2713 610 101
FAX	2713 610 122
E-MAIL	perivallon@pelissou.gr







ΥΠΟΥΡΓΕΙΟ  
ΠΕΡΙΒΑΛΛΟΝΤΟΣ  
& ΕΝΕΡΓΕΙΑΣ



ΕΙΔΙΚΗ  
ΓΡΑΜΜΑΤΕΙΑ  
ΥΔΑΤΩΝ

## ΗΜΕΡΙΔΑ

«Διαβούλευση επί του Σχεδίου Διαχείρισης Κινδύνων  
Πλημμύρας Υδατικού Διαμερίσματος Ανατολικής  
Πελοποννήσου»

Ναύπλιο, 03/10/2017

## ΣΤΟΙΧΕΙΑ ΣΥΜΜΕΤΕΧΟΝΤΑ

ΟΝΟΜΑ - ΕΠΩΝΥΜΟ	ΑΘΑΝΑΣΕΑΣ ΠΑΜΑΓΙΩΤΗΣ
ΦΟΡΕΑΣ/ΕΤΑΙΡΙΑ	ΙΔΙΩΤΙΚΟΣ ΥΠΑΛΛΗΛΟΣ
ΘΕΣΗ	—
ΔΙΕΥΘΥΝΣΗ	ΘΕΟΦΑΝΟΥΠΟΥΛΟΥ 5 . ΑΡΓΟΣ
ΤΗΛΕΦΩΝΟ	6977264349
FAX	—
E-MAIL	chromios@pathfinder.gr





ΥΠΟΥΡΓΕΙΟ  
ΠΕΡΙΒΑΛΛΟΝΤΟΣ  
& ΕΝΕΡΓΕΙΑΣ



ΕΙΔΙΚΗ  
ΓΡΑΜΜΑΤΕΙΑ  
ΥΔΑΤΩΝ

## ΗΜΕΡΙΔΑ

«Διαβούλευση επί του Σχεδίου Διαχείρισης Κινδύνων  
Πλημμύρας Υδατικού Διαμερίσματος Ανατολικής  
Πελοποννήσου»

Ναύπλιο, 03/10/2017

### ΣΤΟΙΧΕΙΑ ΣΥΜΜΕΤΕΧΟΝΤΑ

<b>ΟΝΟΜΑ - ΕΠΩΝΥΜΟ</b>	Ελένη Δημητρίου
<b>ΦΟΡΕΑΣ/ΕΤΑΙΡΙΑ</b>	Δ/ση Τεχνικών Έργων Π.Ε. Αργολίδας
<b>ΘΕΣΗ</b>	Υπάλληλος - Τμήμας Μικλές
<b>ΔΙΕΥΘΥΝΣΗ</b>	Παρ. Οδός Ναυπλίου - Ν. Έιου
<b>ΤΗΛΕΦΩΝΟ</b>	2752 360442
<b>FAX</b>	2752 360452
<b>E-MAIL</b>	edimitziou@argolida.gr.



Ευρωπαϊκή Ένωση  
Ταμείο Συνοχής



ΕΠ-ΥΜΕΠΕΡΑΑ





ΥΠΟΥΡΓΕΙΟ  
ΠΕΡΙΒΑΛΛΟΝΤΟΣ  
& ΕΝΕΡΓΕΙΑΣ



ΕΙΔΙΚΗ  
ΓΡΑΜΜΑΤΕΙΑ  
ΥΔΑΤΩΝ

## ΗΜΕΡΙΔΑ

«Διαβούλευση επί του Σχεδίου Διαχείρισης Κινδύνων  
Πλημμύρας Υδατικού Διαμερίσματος Ανατολικής  
Πελοποννήσου»

Ναύπλιο, 03/10/2017

### ΣΤΟΙΧΕΙΑ ΣΥΜΜΕΤΕΧΟΝΤΑ

ΟΝΟΜΑ - ΕΠΩΝΥΜΟ	ΧΡΙΣΤΙΝΑ ΔΡΙΤΣΑ
ΦΟΡΕΑΣ/ΕΤΑΙΡΙΑ	ΕΙΔΙΚΗ ΥΠΗΡΕΣΙΑ ΔΙΑΧΕΙΡΙΣΗΣ ΕΠΙΧΕΙΡΗΣΙΑΚΟΥ ΠΡΟΓΡΑΜΜΑΤΟΣ "ΥΠΟΔΟΜΕΣ ΜΕΤΑΦΟΡΩΝ, ΠΕΡΙΒΑΛΛΟΝ & ΑΓΡΟΤΟΣ ΑΝΑΠΤΥΞΗ"
ΘΕΣΗ	ΠΡΟΪΣΤΑΣΜΕΝΗ ΜΟΝΑΔΑΣ ΠΡΟΓΡΑΜΜΑΤΙΣΜΟΥ & ΑΞΙΟΛΟΓΗΣΗΣ
ΔΙΕΥΘΥΝΣΗ	ΚΟΝΙΑΡΗ 15 ΑΜΠΕΛΟΚΗΠΟΙ, ΑΘΗΝΑ
ΤΗΛΕΦΩΝΟ	210 - 6930161
FAX	210 - 6930168
E-MAIL	xdritsa@eporaiaa.gr



Ευρωπαϊκή Ένωση  
Ταμείο Συνοχής



ΕΠ-ΥΜΕΠΕΡΑΑ



ΕΣΠΑ  
2014-2020  
ανάπτυξη - εργασία - αλληλεγγύη





ΥΠΟΥΡΓΕΙΟ  
ΠΕΡΙΒΑΛΛΟΝΤΟΣ  
& ΕΝΕΡΓΕΙΑΣ



ΕΙΔΙΚΗ  
ΓΡΑΜΜΑΤΕΙΑ  
ΥΔΑΤΩΝ

## ΗΜΕΡΙΔΑ

«Διαβούλευση επί του Σχεδίου Διαχείρισης Κινδύνων  
Πλημμύρας Υδατικού Διαμερίσματος Ανατολικής  
Πελοποννήσου»

Ναύπλιο, 03/10/2017

### ΣΤΟΙΧΕΙΑ ΣΥΜΜΕΤΕΧΟΝΤΑ

ΟΝΟΜΑ - ΕΠΩΝΥΜΟ	ΞΕΓΙΩΡΙΑ ΠΑΠΑΔΗΜΩΤΡΙΩΝ
ΦΟΡΕΑΣ/ΕΤΑΙΡΙΑ	ΔΡΟΣ ΤΡΙΛΟΒΗ
ΘΕΣΗ	Α.Μ.Ι. ΔΗΜΑΡΧΙΑ
ΔΙΕΥΘΥΝΣΗ	ΠΑΡΟΝΤΑΡΗ & ΑΓΑΛΑΝΤΩ Η.Ι.
ΤΗΛΕΦΩΝΟ	6985054903
FAX	
E-MAIL	pspapadimitriou@trilobis2000.gr



Ευρωπαϊκή Ένωση  
Ταμείο Συνοχής



ΕΠ-ΥΜΕΠΕΡΑ



ΕΣΠΑ  
2014-2020  
ανάπτυξη - εργασία - αλληλεγγύη



## ΗΜΕΡΙΔΑ

«Διαβούλευση επί του Σχεδίου Διαχείρισης Κινδύνων  
Πλημμύρας Υδατικού Διαμερίσματος Ανατολικής  
Πελοποννήσου»

Ναύπλιο, 03/10/2017

### ΣΤΟΙΧΕΙΑ ΣΥΜΜΕΤΕΧΟΝΤΑ

<b>ΟΝΟΜΑ - ΕΠΩΝΥΜΟ</b>	ΑΝΤΩΝΙΟΣ ΜΗΤΡΟΠΟΥΛΟΣ
<b>ΦΟΡΕΑΣ/ΕΤΑΙΡΙΑ</b>	ΔΗΜΟΣ ΤΡΙΠΟΛΗΣ
<b>ΘΕΣΗ</b>	Δ/ΩΤΗΣ ΠΕΡΙΒΑΛΛΟΝΤΟΣ
<b>ΔΙΕΥΘΥΝΣΗ</b>	ΑΦΑΛΑΝΤΗΣ Δ. ΛΑΓΟΡΑΤΣ
<b>ΤΗΛΕΦΩΝΟ</b>	6973241588
<b>FAX</b>	
<b>E-MAIL</b>	an_mitro@hotmail.com





## ΗΜΕΡΙΔΑ

«Διαβούλευση επί του Σχεδίου Διαχείρισης Κινδύνων  
Πλημμύρας Υδατικού Διαμερίσματος Ανατολικής  
Πελοποννήσου»

Ναύπλιο, 03/10/2017

### ΣΤΟΙΧΕΙΑ ΣΥΜΜΕΤΕΧΟΝΤΑ

ΟΝΟΜΑ - ΕΠΩΝΥΜΟ	Τσιμωσ Αμυλέρτος.
ΦΟΡΕΑΣ/ΕΤΑΙΡΙΑ	ΔΗΜΟΣ.
ΘΕΣΗ	Αντιδήμαρχος.
ΔΙΕΥΘΥΝΣΗ	ΑΡΤΟΣ.
ΤΗΛΕΦΩΝΟ	693 46415 100
FAX	
E-MAIL	







## ΗΜΕΡΙΔΑ

«Διαβούλευση επί του Σχεδίου Διαχείρισης Κινδύνων  
Πλημμύρας Υδατικού Διαμερίσματος Ανατολικής  
Πελοποννήσου»

Ναύπλιο, 03/10/2017

### ΣΤΟΙΧΕΙΑ ΣΥΜΜΕΤΕΧΟΝΤΑ

<b>ΟΝΟΜΑ - ΕΠΩΝΥΜΟ</b> ΡΟΥΣΣΟΣ ΙΩΑΝΝΗΣ	
<b>ΦΟΡΕΑΣ/ΕΤΑΙΡΙΑ</b>	ΕΙΔΙΚΗ ΓΡΑΜΜΑΤΕΙΑ ΥΔΑΤΩΝ
<b>ΘΕΣΗ</b>	ΥΠΟΔΙΟΙΚΗΤΗΣ
<b>ΔΙΕΥΘΥΝΣΗ</b>	ΑΥΤΟΔΙΟΙΚΗΣΗ 17 ΑΥΤΟΔΙΟΙΚΗΣΗ
<b>ΤΗΛΕΦΩΝΟ</b>	
<b>FAX</b>	
<b>E-MAIL</b>	







ΥΠΟΥΡΓΕΙΟ  
ΠΕΡΙΒΑΛΛΟΝΤΟΣ  
& ΕΝΕΡΓΕΙΑΣ



ΕΙΔΙΚΗ  
ΓΡΑΜΜΑΤΕΙΑ  
ΥΔΑΤΩΝ

## ΗΜΕΡΙΔΑ

«Διαβούλευση επί του Σχεδίου Διαχείρισης Κινδύνων  
Πλημμύρας Υδατικού Διαμερίσματος Ανατολικής  
Πελοποννήσου»

Ναύπλιο, 03/10/2017

### ΣΤΟΙΧΕΙΑ ΣΥΜΜΕΤΕΧΟΝΤΑ

ΟΝΟΜΑ - ΕΠΩΝΥΜΟ	Χρυσωγή Ρέηνα
ΦΟΡΕΑΣ/ΕΤΑΙΡΙΑ	Ιδιώτης - Γεωγόνος
ΘΕΣΗ	
ΔΙΕΥΘΥΝΣΗ	9 <sup>ο</sup> km Επ. οδού Γαλατά - Φαναρίου
ΤΗΛΕΦΩΝΟ	2298035541
FAX	2298035540
E-MAIL	chrisawogi@gmail.com



Ευρωπαϊκή Ένωση  
Ταμείο Συνοχής



ΕΠ-ΥΜΕΠΕΡΑΑ





ΥΠΟΥΡΓΕΙΟ  
ΠΕΡΙΒΑΛΛΟΝΤΟΣ  
& ΕΝΕΡΓΕΙΑΣ



ΕΙΔΙΚΗ  
ΓΡΑΜΜΑΤΕΙΑ  
ΥΔΑΤΩΝ

## ΗΜΕΡΙΔΑ

«Διαβούλευση επί του Σχεδίου Διαχείρισης Κινδύνων  
Πλημμύρας Υδατικού Διαμερίσματος Ανατολικής  
Πελοποννήσου»

Ναύπλιο, 03/10/2017

### ΣΤΟΙΧΕΙΑ ΣΥΜΜΕΤΕΧΟΝΤΑ

ΟΝΟΜΑ - ΕΠΩΝΥΜΟ	Γιαργιάδου Κωνσ.
ΦΟΡΕΑΣ/ΕΤΑΙΡΙΑ	Δ/νση Υδάτων Πελοπ.
ΘΕΣΗ	Προϊστάμενος Τμήματος.
ΔΙΕΥΘΥΝΣΗ	Μαυζου & Σέκερη 37. Τρίπολη 22100
ΤΗΛΕΦΩΝΟ	2710-234458
FAX	
E-MAIL	kostagda@yahoo.gr





ΥΠΟΥΡΓΕΙΟ  
ΠΕΡΙΒΑΛΛΟΝΤΟΣ  
& ΕΝΕΡΓΕΙΑΣ



ΕΙΔΙΚΗ  
ΓΡΑΜΜΑΤΕΙΑ  
ΥΔΑΤΩΝ

## ΗΜΕΡΙΔΑ

«Διαβούλευση επί του Σχεδίου Διαχείρισης Κινδύνων  
Πλημμύρας Υδατικού Διαμερίσματος Ανατολικής  
Πελοποννήσου»

Ναύπλιο, 03/10/2017

### ΣΤΟΙΧΕΙΑ ΣΥΜΜΕΤΕΧΟΝΤΑ

<b>ΟΝΟΜΑ - ΕΠΩΝΥΜΟ</b>	ΚΟΥΡΤΕΛΗ ΚΑΤΕΡΙΝΑ best tv ΑΡΓΟΛΙΚΕΣ ΕΙΔΗΣΕΙΣ ΔΠ
<b>ΦΟΡΕΑΣ/ΕΤΑΙΡΙΑ</b>	Δημοσιογραφία best tv ΑΡΓΟΛΙΚΕΣ ΕΙΔΗΣΕΙΣ
<b>ΘΕΣΗ</b>	
<b>ΔΙΕΥΘΥΝΣΗ</b>	ΟΜΗΡΟΥ 31 ΝΑΥΠΛΙΟ
<b>ΤΗΛΕΦΩΝΟ</b>	6959994383
<b>FAX</b>	
<b>E-MAIL</b>	katerina.kourtelh@gmail.com







ΥΠΟΥΡΓΕΙΟ  
ΠΕΡΙΒΑΛΛΟΝΤΟΣ  
& ΕΝΕΡΓΕΙΑΣ



ΕΙΔΙΚΗ  
ΓΡΑΜΜΑΤΕΙΑ  
ΥΔΑΤΩΝ

## ΗΜΕΡΙΔΑ

«Διαβούλευση επί του Σχεδίου Διαχείρισης Κινδύνων  
Πλημμύρας Υδατικού Διαμερίσματος Ανατολικής  
Πελοποννήσου»

Ναύπλιο, 03/10/2017

### ΣΤΟΙΧΕΙΑ ΣΥΜΜΕΤΕΧΟΝΤΑ

ΟΝΟΜΑ - ΕΠΩΝΥΜΟ	ΓΕΩΡΓΙΑΝΝΗΣ ΚΩΝΣΤΑΝΤΙΝΟΣ
ΦΟΡΕΑΣ/ΕΤΑΙΡΙΑ	ΔΙ/ΩΣΗ ΑΓΡΟΤΙΚΩΝ ΥΠΟΘΕΣΕΩΝ ΛΕΑΙΩΝ ΑΔΠΚ Ι
ΘΕΣΗ	ΠΡΟΪΣΤΑΜΕΝΟΣ ΤΜΗΜΑ ΑΣΑΦ ΑΣΦΑΛΕΙΑΣ - ΕΠΙΧΕΙΡΗΣΕΩΝ
ΔΙΕΥΘΥΝΣΗ	Τελερ Γουδερ Ση-φεν Τελερ 22131
ΤΗΛΕΦΩΝΟ	2443 60103
FAX	2773 60104
E-MAIL	k.georgianos@1742.synetixis.gr gou.87



Ευρωπαϊκή Ένωση  
Ταμείο Συνοχής



ΕΠ-ΥΜΕΠΕΡΑΑ



ανάπτυξη - εργασία - αλληλεγγύη



ΥΠΟΥΡΓΕΙΟ  
ΠΕΡΙΒΑΛΛΟΝΤΟΣ  
& ΕΝΕΡΓΕΙΑΣ



ΕΙΔΙΚΗ  
ΓΡΑΜΜΑΤΕΙΑ  
ΥΔΑΤΩΝ

## ΗΜΕΡΙΔΑ

«Διαβούλευση επί του Σχεδίου Διαχείρισης Κινδύνων  
Πλημμύρας Υδατικού Διαμερίσματος Ανατολικής  
Πελοποννήσου»

Ναύπλιο, 03/10/2017

### ΣΤΟΙΧΕΙΑ ΣΥΜΜΕΤΕΧΟΝΤΑ

ΟΝΟΜΑ - ΕΠΩΝΥΜΟ	ΚΟΥΤΣΟΠΡΟΠΟΥΛΟΣ ΦΩΤΙΟΣ
ΦΟΡΕΑΣ/ΕΤΑΙΡΙΑ	Δ/ΤΕ Π.Κ. ΑΡΓΟΛΙΔΑΣ
ΘΕΣΗ	ΜΗΧΑΝΙΚΟΣ
ΔΙΕΥΘΥΝΣΗ	Σο. κ.τ.τ. Επ.Ο. Μαρωνίου - Ν. Κίου
ΤΗΛΕΦΩΝΟ	27523-60451
FAX	27523-60452
E-MAIL	koutsf@argolida.gr





ΥΠΟΥΡΓΕΙΟ  
ΠΕΡΙΒΑΛΛΟΝΤΟΣ  
& ΕΝΕΡΓΕΙΑΣ



ΕΙΔΙΚΗ  
ΓΡΑΜΜΑΤΕΙΑ  
ΥΔΑΤΩΝ

## ΗΜΕΡΙΔΑ

«Διαβούλευση επί του Σχεδίου Διαχείρισης Κινδύνων  
Πλημμύρας Υδατικού Διαμερίσματος Ανατολικής  
Πελοποννήσου»

Ναύπλιο, 03/10/2017

### ΣΤΟΙΧΕΙΑ ΣΥΜΜΕΤΕΧΟΝΤΑ

ΟΝΟΜΑ - ΕΠΩΝΥΜΟ	ΝΙΚΟΛΑΟΣ ΤΣΕΛΦΕΣ
ΦΟΡΕΑΣ/ΕΤΑΙΡΙΑ	ΑΓΡ. ΞΟΠ. ΜΗΧΑΝΙΚΟΣ ΧΘ ΡΟΒΑΤΗΣ ΑΕ - ΤΡΙΠΟΛΗ
ΘΕΣΗ	ΜΗΧΑΝΙΚΟΣ
ΔΙΕΥΘΥΝΣΗ	ΓΡΗΓΟΡΙΟΥ Ε' 16 - ΤΡΙΠΟΛΗ 22131
ΤΗΛΕΦΩΝΟ	2710 232214
FAX	
E-MAIL	



Ευρωπαϊκή Ένωση  
Ταμείο Συνοχής



ΕΠ-ΥΜΕΠΕΡΑΑ







ΥΠΟΥΡΓΕΙΟ  
ΠΕΡΙΒΑΛΛΟΝΤΟΣ  
& ΕΝΕΡΓΕΙΑΣ



ΕΙΔΙΚΗ  
ΓΡΑΜΜΑΤΕΙΑ  
ΥΔΑΤΩΝ

## ΗΜΕΡΙΔΑ

«Διαβούλευση επί του Σχεδίου Διαχείρισης Κινδύνων  
Πλημμύρας Υδατικού Διαμερίσματος Ανατολικής  
Πελοποννήσου»

Ναύπλιο, 03/10/2017

### ΣΤΟΙΧΕΙΑ ΣΥΜΜΕΤΕΧΟΝΤΑ

<b>ΟΝΟΜΑ - ΕΠΩΝΥΜΟ</b>	ΠΑΠΑΡΙΖΗΣ ΣΙΔΡΑΣ
<b>ΦΟΡΕΑΣ/ΕΤΑΙΡΙΑ</b>	ΑΓΡΟΝΟΜΟΣ - ΓΕΩΓΡΑΦΟΣ ΜΗΧ/ΚΟΣ ΧΕΡΟΒΑΤΗΣ Α.Ε ΠΑΤΡ. ΑΡΧΟΥ ΓΡΗΓΟΡΙΟΥ Ε' 16 ΤΡ, ΠΑΛΙΤ
<b>ΘΕΣΗ</b>	ΜΗΤΑΛΙΚΟΣ
<b>ΔΙΕΥΘΥΝΣΗ</b>	ΠΑΤΡ. ΑΡΧΟΥ ΓΡΗΓΟΡΙΟΥ Ε' 16 ΤΡΙΠΟΛΙΤ
<b>ΤΗΛΕΦΩΝΟ</b>	2720 232214
<b>FAX</b>	2720 234520
<b>E-MAIL</b>	donat@herovatis.gr p_sidoras@otenet.gr



Ευρωπαϊκή Ένωση  
Τομέο Συνοχής



ΕΠ-ΥΜΕΠΕΡΑΑ



ΕΣΠΑ  
2014-2020  
ανάπτυξη - εργασία - αλληλεγγύη





ΕΙΔΙΚΗ  
ΓΡΑΜΜΑΤΕΙΑ  
ΥΔΑΤΩΝ

## ΗΜΕΡΙΔΑ

«Διαβούλευση επί του Σχεδίου Διαχείρισης Κινδύνων  
Πλημμύρας Υδατικού Διαμερίσματος Ανατολικής  
Πελοποννήσου»

Ναύπλιο, 03/10/2017

### ΣΤΟΙΧΕΙΑ ΣΥΜΜΕΤΕΧΟΝΤΑ

ΟΝΟΜΑ - ΕΠΩΝΥΜΟ	ΣΤΑΥΡΟΣ ΣΤΥΛΙΑΝΟΣ
ΦΟΡΕΑΣ/ΕΤΑΙΡΙΑ	ΑΠΟΚΕΝΤΡΩΜΕΝΗ ΔΙΟΙΚΗΣΗ Π.Α.Ε.Σ.Ι. ΚΙΝΗΣΗ ΓΕΧΟ.ΣΧ
ΘΕΣΗ	ΔΙΕΥΘΥΝΤΗΣ
ΔΙΕΥΘΥΝΣΗ	Πλ. ΚΟΛΟΚΟΤΡΩΝΗ 20 22132 ΤΡΙΠΟΛΗ
ΤΗΛΕΦΩΝΟ	2710 221020
FAX	2710 23 9112
E-MAIL	gecho.pel. @ 4813.syzefixi.e.gov.gr





## ΗΜΕΡΙΔΑ

«Διαβούλευση επί του Σχεδίου Διαχείρισης Κινδύνων  
Πλημμύρας Υδατικού Διαμερίσματος Ανατολικής  
Πελοποννήσου»

Ναύπλιο, 03/10/2017

### ΣΤΟΙΧΕΙΑ ΣΥΜΜΕΤΕΧΟΝΤΑ

ΟΝΟΜΑ - ΕΠΩΝΥΜΟ	ΓΕΩΡΓΙΟΣ ΠΑΝΑΓΟΠΟΥΛΟΣ
ΦΟΡΕΑΣ/ΕΤΑΙΡΙΑ	Α.Δ.Π.Δ.Ε&Ι
ΘΕΣΗ	Μ.Υ
ΔΙΕΥΘΥΝΣΗ	ΠΛ. ΚΟΛΟΚΟΥΤΡΩΝΗ 20
ΤΗΛΕΦΩΝΟ	2710 237778
FAX	2710239112
E-MAIL	





## ΗΜΕΡΙΔΑ

«Διαβούλευση επί του Σχεδίου Διαχείρισης Κινδύνων  
Πλημμύρας Υδατικού Διαμερίσματος Ανατολικής  
Πελοποννήσου»

Ναύπλιο, 03/10/2017

### ΣΤΟΙΧΕΙΑ ΣΥΜΜΕΤΕΧΟΝΤΑ

<b>ΟΝΟΜΑ - ΕΠΩΝΥΜΟ</b>	Βρουστόρης Παναγιώτης
<b>ΦΟΡΕΑΣ/ΕΤΑΙΡΙΑ</b>	Α.Δ.Π. Δ.Ε. 1 / Δ/ση Περιβάλλοντος και Χωρικού Σχεδιασμού Πελοποννήσου
<b>ΘΕΣΗ</b>	Υπαλλήλος
<b>ΔΙΕΥΘΥΝΣΗ</b>	Π.Δ. Καλομαφώνος 20, Τρίπολη
<b>ΤΗΛΕΦΩΝΟ</b>	2710 437778
<b>FAX</b>	2710 239112
<b>E-MAIL</b>	peko.pel@4013.syzefxis.gov.gr







## ΗΜΕΡΙΔΑ

«Διαβούλευση επί του Σχεδίου Διαχείρισης Κινδύνων  
Πλημμύρας Υδατικού Διαμερίσματος Ανατολικής  
Πελοποννήσου»

Ναύπλιο, 03/10/2017

### ΣΤΟΙΧΕΙΑ ΣΥΜΜΕΤΕΧΟΝΤΑ

<b>ΟΝΟΜΑ - ΕΠΩΝΥΜΟ</b>	ΛΕΩΝΙΔΑΣ ΞΥΓΚΑΚΗΣ
<b>ΦΟΡΕΑΣ/ΕΤΑΙΡΙΑ</b>	Περιφερειακή Πελοπόννησος
<b>ΘΕΣΗ</b>	Επιβλεπων Μηχανικός Πολιτικός
<b>ΔΙΕΥΘΥΝΣΗ</b>	.
<b>ΤΗΛΕΦΩΝΟ</b>	
<b>FAX</b>	
<b>E-MAIL</b>	





ΥΠΟΥΡΓΕΙΟ  
ΠΕΡΙΒΑΛΛΟΝΤΟΣ  
& ΕΝΕΡΓΕΙΑΣ



ΕΙΔΙΚΗ  
ΓΡΑΜΜΑΤΕΙΑ  
ΥΔΑΤΩΝ

## ΗΜΕΡΙΔΑ

«Διαβούλευση επί του Σχεδίου Διαχείρισης Κινδύνων  
Πλημμύρας Υδατικού Διαμερίσματος Ανατολικής  
Πελοποννήσου»

Ναύπλιο, 03/10/2017

### ΣΤΟΙΧΕΙΑ ΣΥΜΜΕΤΕΧΟΝΤΑ

ΟΝΟΜΑ - ΕΠΩΝΥΜΟ	ΙΩΑΝΝΗΣ ΣΟΦΟΠΟΥΛΗΣ
ΦΟΡΕΑΣ/ΕΤΑΙΡΙΑ	ΣΥΛΛΟΓΟΣ ΚΑΡ/ΘΩΝ ΓΙΑΝΝΙΤΣΩΝ
ΘΕΣΗ	
ΔΙΕΥΘΥΝΣΗ	ΓΙΑΝΝΙΤΣΑ ΜΕΛΛΑΣ
ΤΗΛΕΦΩΝΟ	6974081047
FAX	—
E-MAIL	



Ευρωπαϊκή Ένωση  
Τομείο Συνοχής



ΕΠ-ΥΜΕΠΕΡΑΑ



ανάπτυξη - εργασία - αλληλεγγύη



ΥΠΟΥΡΓΕΙΟ  
ΠΕΡΙΒΑΛΛΟΝΤΟΣ  
& ΕΝΕΡΓΕΙΑΣ



ΕΙΔΙΚΗ  
ΓΡΑΜΜΑΤΕΙΑ  
ΥΔΑΤΩΝ

## ΗΜΕΡΙΔΑ

«Διαβούλευση επί του Σχεδίου Διαχείρισης Κινδύνων  
Πλημμύρας Υδατικού Διαμερίσματος Ανατολικής  
Πελοποννήσου»

Ναύπλιο, 03/10/2017

### ΣΤΟΙΧΕΙΑ ΣΥΜΜΕΤΕΧΟΝΤΑ

ΟΝΟΜΑ - ΕΠΩΝΥΜΟ	ΖΩΜΑΡΕΦΗΣ ΓΕΩΡΓΙΟΣ
ΦΟΡΕΑΣ/ΕΤΑΙΡΙΑ	Π.Υ. ΑΡΡΩΣΕ
ΘΕΣΗ	ΕΛΙΧ/ΙΟΣ ΑΞΙΟΣ
ΔΙΕΥΘΥΝΣΗ	ΑΡΡΩΣΕ
ΤΗΛΕΦΩΝΟ	27510 66 200 66 222
FAX	27510 63650
E-MAIL	geotentz@gmail.com



Ευρωπαϊκή Ένωση  
Τομείο Συνοχής



ΕΠ-ΥΜΕΠΕΡΑΑ



ΕΣΠΑ  
2014-2020  
ανάπτυξη - εργασία - αλληλεγγύη





## ΗΜΕΡΙΔΑ

«Διαβούλευση επί του Σχεδίου Διαχείρισης Κινδύνων  
Πλημμύρας Υδατικού Διαμερίσματος Ανατολικής  
Πελοποννήσου»

Ναύπλιο, 03/10/2017

### ΣΤΟΙΧΕΙΑ ΣΥΜΜΕΤΕΧΟΝΤΑ

ΟΝΟΜΑ - ΕΠΩΝΥΜΟ	ΜΠΕΥΤΣΩΝ
ΦΟΡΕΑΣ/ΕΤΑΙΡΙΑ	Υ.Γ.Ε.Σ.
ΘΕΣΗ	Νοσηφέτρια
ΔΙΕΥΘΥΝΣΗ	Γραμματεία
ΤΗΛΕΦΩΝΟ	6976900662
FAX	
E-MAIL	







ΥΠΟΥΡΓΕΙΟ  
ΠΕΡΙΒΑΛΛΟΝΤΟΣ  
& ΕΝΕΡΓΕΙΑΣ



ΕΙΔΙΚΗ  
ΓΡΑΜΜΑΤΕΙΑ  
ΥΔΑΤΩΝ

## ΗΜΕΡΙΔΑ

«Διαβούλευση επί του Σχεδίου Διαχείρισης Κινδύνων  
Πλημμύρας Υδατικού Διαμερίσματος Ανατολικής  
Πελοποννήσου»

Ναύπλιο, 03/10/2017

### ΣΤΟΙΧΕΙΑ ΣΥΜΜΕΤΕΧΟΝΤΑ

<b>ΟΝΟΜΑ - ΕΠΩΝΥΜΟ</b>	Ανδρέας Καπουράκης
<b>ΦΟΡΕΑΣ/ΕΤΑΙΡΙΑ</b>	Π.Υ. ΑΡΓΟΥΣ
<b>ΘΕΣΗ</b>	ΑΝ. ΔΙΟΙΚΗΤΗΣ
<b>ΔΙΕΥΘΥΝΣΗ</b>	ΑΡΓΟΥΣ
<b>ΤΗΛΕΦΩΝΟ</b>	27510 66200 66222 6937017472
<b>FAX</b>	27510 69650
<b>E-MAIL</b>	andreaskapourakis@yahoo.gr





ΥΠΟΥΡΓΕΙΟ  
ΠΕΡΙΒΑΛΛΟΝΤΟΣ  
& ΕΝΕΡΓΕΙΑΣ



ΕΙΔΙΚΗ  
ΓΡΑΜΜΑΤΕΙΑ  
ΥΔΑΤΩΝ

## ΗΜΕΡΙΔΑ

«Διαβούλευση επί του Σχεδίου Διαχείρισης Κινδύνων  
Πλημμύρας Υδατικού Διαμερίσματος Ανατολικής  
Πελοποννήσου»

Ναύπλιο, 03/10/2017

### ΣΤΟΙΧΕΙΑ ΣΥΜΜΕΤΕΧΟΝΤΑ

<b>ΟΝΟΜΑ - ΕΠΩΝΥΜΟ</b>	Θεόδωρος Χαραμής
<b>ΦΟΡΕΑΣ/ΕΤΑΙΡΙΑ</b>	ΠΕΡΙΦΕΡΕΙΑ ΠΕΛ/ΣΟΥ Π.Ε ΑΡΓΟΛΙΔΑΣ / Δ/κός Τεχνικών Έργων
<b>ΘΕΣΗ</b>	Υπαλλήλος Αδρ. Τεχ. Πληχ/κός
<b>ΔΙΕΥΘΥΝΣΗ</b>	Παραλιακή οδός Νουηλιακή Ν. Κίου
<b>ΤΗΛΕΦΩΝΟ</b>	27523 60 447
<b>FAX</b>	27523 60 452
<b>E-MAIL</b>	th.xaramis@argolida.gr



Ευρωπαϊκή Ένωση  
Τομέιο Συνοχής



ΕΠ-ΥΜΕΠΕΡΑΑ



ΕΣΠΑ  
2014-2020  
ανάπτυξη - εργασία - αλληλεγγύη



### ΗΜΕΡΙΔΑ

«Διαβούλευση επί του Σχεδίου Διαχείρισης Κινδύνων  
Πλημμύρας Υδατικού Διαμερίσματος Ανατολικής  
Πελοποννήσου»

Ναύπλιο, 03/10/2017

### ΣΤΟΙΧΕΙΑ ΣΥΜΜΕΤΕΧΟΝΤΑ

<b>ΟΝΟΜΑ - ΕΠΩΝΥΜΟ</b>	<i>Αποστολάκης Γεώργιος</i>
<b>ΦΟΡΕΑΣ/ΕΤΑΙΡΙΑ</b>	<i>Δικηγόρος</i>
<b>ΘΕΣΗ</b>	
<b>ΔΙΕΥΘΥΝΣΗ</b>	<i>Σχ/ος Πηλίου - Αριθμ Πρωτ/ίου</i>
<b>ΤΗΛΕΦΩΝΟ</b>	<i>0977787755</i>
<b>FAX</b>	<i>9751025382</i>
<b>E-MAIL</b>	<i>elea@prostoevphothesi.e.gr</i>







## ΗΜΕΡΙΔΑ

«Διαβούλευση επί του Σχεδίου Διαχείρισης Κινδύνων  
Πλημμύρας Υδατικού Διαμερίσματος Ανατολικής  
Πελοποννήσου»

Ναύπλιο, 03/10/2017

### ΣΤΟΙΧΕΙΑ ΣΥΜΜΕΤΕΧΟΝΤΑ

ΟΝΟΜΑ - ΕΠΩΝΥΜΟ	ΚΟΝ/ΜΑ ΚΑΧΡΙΜΑΝΙΤ
ΦΟΡΕΑΣ/ΕΤΑΙΡΙΑ	Δ/ΝΣΗ ΤΕΧΝΙΚΩΝ ΕΡΓΩΝ ΠΕ ΑΡΓΟΛΙΔΑΣ
ΘΕΣΗ	ΠΡΟΤΕ/ΜΗ Δ/ΝΣΗ
ΔΙΕΥΘΥΝΣΗ	ΠΑΡ ΟΔΟΣ ΝΑΥΠΛΙΩΝ Ν. ΚΩ 21100 ΝΑΥΠΛΙΟ
ΤΗΛΕΦΩΝΟ	2752360444
FAX	2752360452
E-MAIL	k.kachrimani@argolide.gr





ΥΠΟΥΡΓΕΙΟ  
ΠΕΡΙΒΑΛΛΟΝΤΟΣ  
& ΕΝΕΡΓΕΙΑΣ



ΕΙΔΙΚΗ  
ΓΡΑΜΜΑΤΕΙΑ  
ΥΔΑΤΩΝ

## ΗΜΕΡΙΔΑ

«Διαβούλευση επί του Σχεδίου Διαχείρισης Κινδύνων  
Πλημμύρας Υδατικού Διαμερίσματος Ανατολικής  
Πελοποννήσου»

Ναύπλιο, 03/10/2017

### ΣΤΟΙΧΕΙΑ ΣΥΜΜΕΤΕΧΟΝΤΑ

ΟΝΟΜΑ - ΕΠΩΝΥΜΟ	ΜΠΕΚΙΑΡΗΣ Γεώργιος
ΦΟΡΕΑΣ/ΕΤΑΙΡΙΑ	Δ. Αστυνομίας Αργολίδας
ΘΕΣΗ	Επιτελείο
ΔΙΕΥΘΥΝΣΗ	Ελευθερίας 2 Ναυτικό
ΤΗΛΕΦΩΝΟ	2752098712
FAX	2752029115
E-MAIL	adargolidas@astynomia.gr



Ευρωπαϊκή Ένωση  
Ταμείο Συνοχής



ΕΠ-ΥΜΕΠΕΡΑΑ





## ΗΜΕΡΙΔΑ

«Διαβούλευση επί του Σχεδίου Διαχείρισης Κινδύνων  
Πλημμύρας Υδατικού Διαμερίσματος Ανατολικής  
Πελοποννήσου»

Ναύπλιο, 03/10/2017

### ΣΤΟΙΧΕΙΑ ΣΥΜΜΕΤΕΧΟΝΤΑ

<b>ΟΝΟΜΑ - ΕΠΩΝΥΜΟ</b>	ΜΑΡΙΑ ΚΑΚΑΡΑΝΤΖΑ
<b>ΦΟΡΕΑΣ/ΕΤΑΙΡΙΑ</b>	ΠΕΡΙΦ. ΠΕΛ/ΣΟΥ ΔΙΑΪΣΗ ΤΕΧΝ. ΕΡΓΩΝ Π.Ε. ΑΡΓΟΛΙΔΑΣ
<b>ΘΕΣΗ</b>	
<b>ΔΙΕΥΘΥΝΣΗ</b>	
<b>ΤΗΛΕΦΩΝΟ</b>	2752 360450
<b>FAX</b>	2752 360452
<b>E-MAIL</b>	kakaranntza@argolida.gr.







ΥΠΟΥΡΓΕΙΟ  
ΠΕΡΙΒΑΛΛΟΝΤΟΣ  
& ΕΝΕΡΓΕΙΑΣ



ΕΙΔΙΚΗ  
ΓΡΑΜΜΑΤΕΙΑ  
ΥΔΑΤΩΝ

## ΗΜΕΡΙΔΑ

«Διαβούλευση επί του Σχεδίου Διαχείρισης Κινδύνων  
Πλημμύρας Υδατικού Διαμερίσματος Ανατολικής  
Πελοποννήσου»

Ναύπλιο, 03/10/2017

### ΣΤΟΙΧΕΙΑ ΣΥΜΜΕΤΕΧΟΝΤΑ

ΟΝΟΜΑ - ΕΠΩΝΥΜΟ	Δημήτριος Μιλύς
ΦΟΡΕΑΣ/ΕΤΑΙΡΙΑ	Διοκ. Υδατων Πελοποννήσου
ΘΕΣΗ	Διοκ.
ΔΙΕΥΘΥΝΣΗ	Μουσταφάκης Σπυρίδης
ΤΗΛΕΦΩΝΟ	2710 234458
FAX	2710 233775
E-MAIL	dimimitis@dgmiat.com





ΥΠΟΥΡΓΕΙΟ  
ΠΕΡΙΒΑΛΛΟΝΤΟΣ  
& ΕΝΕΡΓΕΙΑΣ



ΕΙΔΙΚΗ  
ΓΡΑΜΜΑΤΕΙΑ  
ΥΔΑΤΩΝ

## ΗΜΕΡΙΔΑ

«Διαβούλευση επί του Σχεδίου Διαχείρισης Κινδύνων  
Πλημμύρας Υδατικού Διαμερίσματος Ανατολικής  
Πελοποννήσου»

Ναύπλιο, 03/10/2017

### ΣΤΟΙΧΕΙΑ ΣΥΜΜΕΤΕΧΟΝΤΑ

ΟΝΟΜΑ - ΕΠΩΝΥΜΟ	ΤΣΑΓΚΑΡΑΚΗΣ
ΦΟΡΕΑΣ/ΕΤΑΙΡΙΑ	ADEUS
ΘΕΣΗ	—
ΔΙΕΥΘΥΝΣΗ	ΒΑΣ. ΣΟΦΙΑΣ 98Α
ΤΗΛΕΦΩΝΟ	6941583763
FAX	
E-MAIL	g.tsagkarakis@adeus.gr





ΥΠΟΥΡΓΕΙΟ  
ΠΕΡΙΒΑΛΛΟΝΤΟΣ  
& ΕΝΕΡΓΕΙΑΣ



ΕΙΔΙΚΗ  
ΓΡΑΜΜΑΤΕΙΑ  
ΥΔΑΤΩΝ

## ΗΜΕΡΙΔΑ

«Διαβούλευση επί του Σχεδίου Διαχείρισης Κινδύνων  
Πλημμύρας Υδατικού Διαμερίσματος Ανατολικής  
Πελοποννήσου»

Ναύπλιο, 03/10/2017

### ΣΤΟΙΧΕΙΑ ΣΥΜΜΕΤΕΧΟΝΤΑ

ΟΝΟΜΑ - ΕΠΩΝΥΜΟ	ΠΗΛΕΛΟΠΗ ΡΑΓΓΕΡΙΤ
ΦΟΡΕΑΣ/ΕΤΑΙΡΙΑ	Ε.Γ.Υ. / ΥΠΕΝ
ΘΕΣΗ	Τμ. Ομηροεισών & Υπόγειων Υδάτων Διεύθυνση Πρόβλεψης & Διαχείρισης
ΔΙΕΥΘΥΝΣΗ	Αραξιάδος 17
ΤΗΛΕΦΩΝΟ	213 1515 419
FAX	—
E-MAIL	p.gageri@pny.yrreka.gr







ΥΠΟΥΡΓΕΙΟ  
ΠΕΡΙΒΑΛΛΟΝΤΟΣ  
& ΕΝΕΡΓΕΙΑΣ



ΕΙΔΙΚΗ  
ΓΡΑΜΜΑΤΕΙΑ  
ΥΔΑΤΩΝ

## ΗΜΕΡΙΔΑ

«Διαβούλευση επί του Σχεδίου Διαχείρισης Κινδύνων  
Πλημμύρας Υδατικού Διαμερίσματος Ανατολικής  
Πελοποννήσου»

Ναύπλιο, 03/10/2017

### ΣΤΟΙΧΕΙΑ ΣΥΜΜΕΤΕΧΟΝΤΑ

<b>ΟΝΟΜΑ - ΕΠΩΝΥΜΟ</b>	Στεφάνο Καϊμακί
<b>ΦΟΡΕΑΣ/ΕΤΑΙΡΙΑ</b>	ADENS
<b>ΘΕΣΗ</b>	
<b>ΔΙΕΥΘΥΝΣΗ</b>	Βος Σοφίας 98Α
<b>ΤΗΛΕΦΩΝΟ</b>	210 - 7257539
<b>FAX</b>	
<b>E-MAIL</b>	S. kaimaki@adens.gr



Ευρωπαϊκή Ένωση  
Ταμείο Συνοχής



ΕΠ-ΥΜΕΠΕΡΑΑ



ΕΣΠΑ  
2014-2020  
ανάπτυξη - εργασία - αλληλεγγύη



ΥΠΟΥΡΓΕΙΟ  
ΠΕΡΙΒΑΛΛΟΝΤΟΣ  
& ΕΝΕΡΓΕΙΑΣ



ΕΙΔΙΚΗ  
ΓΡΑΜΜΑΤΕΙΑ  
ΥΔΑΤΩΝ

## ΗΜΕΡΙΔΑ

«Διαβούλευση επί του Σχεδίου Διαχείρισης Κινδύνων  
Πλημμύρας Υδατικού Διαμερίσματος Ανατολικής  
Πελοποννήσου»

Ναύπλιο, 03/10/2017

### ΣΤΟΙΧΕΙΑ ΣΥΜΜΕΤΕΧΟΝΤΑ

ΟΝΟΜΑ - ΕΠΩΝΥΜΟ	Αθανασία Παρδαλι
ΦΟΡΕΑΣ/ΕΤΑΙΡΙΑ	ΕΓΥ
ΘΕΣΗ	Υπάλληλος - Γ. Επιγού, + Υπεύθυνη Υδάτων
ΔΙΕΥΘΥΝΣΗ	Αρακιάδος 17
ΤΗΛΕΦΩΝΟ	2131515917
FAX	
E-MAIL	a.pardali@psu.yvela. gr







ΥΠΟΥΡΓΕΙΟ  
ΠΕΡΙΒΑΛΛΟΝΤΟΣ  
& ΕΝΕΡΓΕΙΑΣ



ΕΙΔΙΚΗ  
ΓΡΑΜΜΑΤΕΙΑ  
ΥΔΑΤΩΝ

## ΗΜΕΡΙΔΑ

«Διαβούλευση επί του Σχεδίου Διαχείρισης Κινδύνων  
Πλημμύρας Υδατικού Διαμερίσματος Ανατολικής  
Πελοποννήσου»

Ναύπλιο, 03/10/2017

### ΣΤΟΙΧΕΙΑ ΣΥΜΜΕΤΕΧΟΝΤΑ

ΟΝΟΜΑ - ΕΠΩΝΥΜΟ	Γεωργιος Αστρινάκης ΕΠΙΚΡΑΓΟΣ
ΦΟΡΕΑΣ/ΕΤΑΙΡΙΑ	ΠΡΟΣΒΕΣΤΙΚΟ ΣΟΜΑ
ΘΕΣΗ	ΠΡΟΣΒΕΣΤΙΚΗ ΚΛΗΡΕΣΙΑ ΝΑΥΠΛΙΟΥ
ΔΙΕΥΘΥΝΣΗ	25 <sup>η</sup> ΜΑΡΤΙΟΥ 4
ΤΗΛΕΦΩΝΟ	27520 28282
FAX	2752 0 24222
E-MAIL	naipho@psnet.gr





ΥΠΟΥΡΓΕΙΟ  
ΠΕΡΙΒΑΛΛΟΝΤΟΣ  
& ΕΝΕΡΓΕΙΑΣ



ΕΙΔΙΚΗ  
ΓΡΑΜΜΑΤΕΙΑ  
ΥΔΑΤΩΝ

## ΗΜΕΡΙΔΑ

«Διαβούλευση επί του Σχεδίου Διαχείρισης Κινδύνων  
Πλημμύρας Υδατικού Διαμερίσματος Ανατολικής  
Πελοποννήσου»

Ναύπλιο, 03/10/2017

### ΣΤΟΙΧΕΙΑ ΣΥΜΜΕΤΕΧΟΝΤΑ

ΟΝΟΜΑ - ΕΠΩΝΥΜΟ	Παναγιώτης Παπακωνσταντίνου
ΦΟΡΕΑΣ/ΕΤΑΙΡΙΑ	Π.Υ. Ναυπλίου
ΘΕΣΗ	Υποδιευθυντής
ΔΙΕΥΘΥΝΣΗ	25 <sup>ος</sup> Μαρτίου 4
ΤΗΛΕΦΩΝΟ	2752028282
FAX	2752027222
E-MAIL	nafplio@psnet.gr





ΥΠΟΥΡΓΕΙΟ  
ΠΕΡΙΒΑΛΛΟΝΤΟΣ  
& ΕΝΕΡΓΕΙΑΣ



ΕΙΔΙΚΗ  
ΓΡΑΜΜΑΤΕΙΑ  
ΥΔΑΤΩΝ

## ΗΜΕΡΙΔΑ

«Διαβούλευση επί του Σχεδίου Διαχείρισης Κινδύνων  
Πλημμύρας Υδατικού Διαμερίσματος Ανατολικής  
Πελοποννήσου»

Ναύπλιο, 03/10/2017

### ΣΤΟΙΧΕΙΑ ΣΥΜΜΕΤΕΧΟΝΤΑ

<b>ΟΝΟΜΑ - ΕΠΩΝΥΜΟ</b>	ΔΗΜΟΣ ΑΝΑΣΤΟΠΟΥΛΟΣ
<b>ΦΟΡΕΑΣ/ΕΤΑΙΡΙΑ</b>	ΦΟΡΕΑΣ ΔΙΑΧΕΙΡΙΣΗΣ ΟΡΟΥΣ ΠΑΡΝΩΝΙΑ β' ΥΔΡΟΤΟΜΟΥ ΜΟΥΣΤΟΥ
<b>ΘΕΣΗ</b>	ΥΠΟΥΡΓΟΝ ΤΜΗΜΑΤΟΣ ΕΠΙΣΤΗΜΗΣ ΦΥΛΑΞΗΣ β' ΕΦΑΡΜΟΓΩΝ ΔΙΑΧΕΙΡΙΣΗΣ
<b>ΔΙΕΥΘΥΝΣΗ</b>	ΑΞΙΟΛΟΓΗΣΗ ΚΥΝΟΜΙΑΣ
<b>ΤΗΛΕΦΩΝΟ</b>	27550 22021
<b>FAX</b>	27550 22806
<b>E-MAIL</b>	anasto1977@yahoo.gr







## ΗΜΕΡΙΔΑ

«Διαβούλευση επί του Σχεδίου Διαχείρισης Κινδύνων  
Πλημμύρας Υδατικού Διαμερίσματος Ανατολικής  
Πελοποννήσου»

Ναύπλιο, 03/10/2017

### ΣΤΟΙΧΕΙΑ ΣΥΜΜΕΤΕΧΟΝΤΑ

ΟΝΟΜΑ - ΕΠΩΝΥΜΟ	Κουρ/νος ΠΑΠΑΣΟΥΡΟΥΛΟΣ
ΦΟΡΕΑΣ/ΕΤΑΙΡΙΑ	ΕΓΥ / ΥΠΕΝ
ΘΕΣΗ	ΕΓΥ / ΥΠΕΝ / ΔΩΣΗ Β' / Υπεύθυνος
ΔΙΕΥΘΥΝΣΗ	Αμφιόλιος 17
ΤΗΛΕΦΩΝΟ	213 1919 447
FAX	
E-MAIL	k.papasouroulou@priv.yrpeka.gr.





ΥΠΟΥΡΓΕΙΟ  
ΠΕΡΙΒΑΛΛΟΝΤΟΣ  
& ΕΝΕΡΓΕΙΑΣ



ΕΙΔΙΚΗ  
ΓΡΑΜΜΑΤΕΙΑ  
ΥΔΑΤΩΝ

## ΗΜΕΡΙΔΑ

«Διαβούλευση επί του Σχεδίου Διαχείρισης Κινδύνων  
Πλημμύρας Υδατικού Διαμερίσματος Ανατολικής  
Πελοποννήσου»

Ναύπλιο, 03/10/2017

### ΣΤΟΙΧΕΙΑ ΣΥΜΜΕΤΕΧΟΝΤΑ

ΟΝΟΜΑ - ΕΠΩΝΥΜΟ	ΚΑΝΕΝΙΔΟΥ ΑΝΝΑ
ΦΟΡΕΑΣ/ΕΤΑΙΡΙΑ	ΦΟΡΕΑΣ ΔΙΑΧΕΙΡΙΣΗΣ ΟΡΟΥΣ ΠΑΡΚΩΜΑ-ΥΓΡΟΤΟΠ. ΜΟΤΣΖΟΥ
ΘΕΣΗ	ΥΠΕΥΘΥΝΗ Τ.Μ. ΠΡΟΣΤΑΣΙΑΣ & ΔΙΑΧΕΙΡΙΣΗΣ
ΔΙΕΥΘΥΝΣΗ	ΑΣΤΡΟΣ
ΤΗΛΕΦΩΝΟ	2757022021
FAX	2757022806
E-MAIL	anna.kanelidou@fdprousi.gr



Ευρωπαϊκή Ένωση  
Τομείο Συνοχής



ΕΠ-ΥΜΕΠΕΡΑΑ







ΥΠΟΥΡΓΕΙΟ  
ΠΕΡΙΒΑΛΛΟΝΤΟΣ  
& ΕΝΕΡΓΕΙΑΣ



ΕΙΔΙΚΗ  
ΓΡΑΜΜΑΤΕΙΑ  
ΥΔΑΤΩΝ

## ΗΜΕΡΙΔΑ

«Διαβούλευση επί του Σχεδίου Διαχείρισης Κινδύνων  
Πλημμύρας Υδατικού Διαμερίσματος Ανατολικής  
Πελοποννήσου»

Ναύπλιο, 03/10/2017

### ΣΤΟΙΧΕΙΑ ΣΥΜΜΕΤΕΧΟΝΤΑ

<b>ΟΝΟΜΑ - ΕΠΩΝΥΜΟ</b>	ΑΡΓΥΡΙΟΣ ΜΠΟΣΛΗΣ
<b>ΦΟΡΕΑΣ/ΕΤΑΙΡΙΑ</b>	ΔΟΥΡΕΛΕ ΔΙΑΧΕΙΡΙΣΗΣ ΣΥΡΟΣ ΠΑΡΝΩΝΑ Ε ΥΓΡΟΠΟΥ ΜΟΥΣΤΟΥ
<b>ΘΕΣΗ</b>	ΣΥΝΤΟΝΙΣΤΗΣ Δ.Δ.
<b>ΔΙΕΥΘΥΝΣΗ</b>	ΑΣΤΡΟΣ ΑΡΚΑΔΙΑΣ Τ.Κ. 22001
<b>ΤΗΛΕΦΩΝΟ</b>	2755022021 (ε.α)
<b>FAX</b>	2755022806
<b>E-MAIL</b>	elmpoylis@fparakionas.gr





## ΗΜΕΡΙΔΑ

«Διαβούλευση επί του Σχεδίου Διαχείρισης Κινδύνων  
Πλημμύρας Υδατικού Διαμερίσματος Ανατολικής  
Πελοποννήσου»

Ναύπλιο, 03/10/2017

### ΣΤΟΙΧΕΙΑ ΣΥΜΜΕΤΕΧΟΝΤΑ

ΟΝΟΜΑ - ΕΠΩΝΥΜΟ	ΑΝΤΩΝΗΣ ΚΑΠΗΤΑΚΙΩΤΗΣ
ΦΟΡΕΑΣ/ΕΤΑΙΡΙΑ	ΙΓΜΕ
ΘΕΣΗ	ΑΝΑΓΗΡΡΑΤΗΣ ΠΡΟΪΣΤΑΜΕΝΟΣ Π.Μ. ΠΕΛΟΠΟΝΝΗΣΟΥ
ΔΙΕΥΘΥΝΣΗ	ΕΘΝΟΜΑΡΤΥΡΩΝ 29 ΤΡΙΠΟΛΙΝ
ΤΗΛΕΦΩΝΟ	6974212262
FAX	2710 232372
E-MAIL	ακαπακισotis@igme.gr





ΥΠΟΥΡΓΕΙΟ  
ΠΕΡΙΒΑΛΛΟΝΤΟΣ  
& ΕΝΕΡΓΕΙΑΣ



ΕΙΔΙΚΗ  
ΓΡΑΜΜΑΤΕΙΑ  
ΥΔΑΤΩΝ

## ΗΜΕΡΙΔΑ

«Διαβούλευση επί του Σχεδίου Διαχείρισης Κινδύνων  
Πλημμύρας Υδατικού Διαμερίσματος Ανατολικής  
Πελοποννήσου»

Ναύπλιο, 03/10/2017

### ΣΤΟΙΧΕΙΑ ΣΥΜΜΕΤΕΧΟΝΤΑ

<b>ΟΝΟΜΑ - ΕΠΩΝΥΜΟ</b>	ΚΑΤΕΡΙΝΑ ΦΟΥΦΡΗ
<b>ΦΟΡΕΑΣ/ΕΤΑΙΡΙΑ</b>	ΠΕΡΙΦΕΡΕΙΑ ΠΕΛ/ΝΗΣΟΥ ΤΜΗΜΑ ΠΕΡΙΜΟΣ & ΥΔΡΟΟΙΚΟΝΟΜΙΑΣ ΠΕ ΑΡΓΟΛΙΔΑΣ
<b>ΘΕΣΗ</b>	ΠΡΟΪΕ/ΜΗ ΤΜΗΜΑΤΟΣ
<b>ΔΙΕΥΘΥΝΣΗ</b>	ΠΑΡΑΛΙΑΚΗ ΟΔΟΣ ΝΑΥΠΑΛΙΟΥ - Ν. ΚΕΩ
<b>ΤΗΛΕΦΩΝΟ</b>	2752 360372
<b>FAX</b>	2752 360372
<b>E-MAIL</b>	per@argolida.gr







ΕΙΔΙΚΗ  
ΓΡΑΜΜΑΤΕΙΑ  
ΥΔΑΤΩΝ

## ΗΜΕΡΙΔΑ

«Διαβούλευση επί του Σχεδίου Διαχείρισης Κινδύνων  
Πλημμύρας Υδατικού Διαμερίσματος Ανατολικής  
Πελοποννήσου»

Ναύπλιο, 03/10/2017

### ΣΤΟΙΧΕΙΑ ΣΥΜΜΕΤΕΧΟΝΤΑ

<b>ΟΝΟΜΑ - ΕΠΩΝΥΜΟ</b>	ΓΙΑΝΝΟΥΛΑΣ ΕΠΕΥΘΕΡΙΟΣ
<b>ΦΟΡΕΑΣ/ΕΤΑΙΡΙΑ</b>	Μ.Ε. ΑΡΓΟΛΙΔΑΣ
<b>ΘΕΣΗ</b>	ΥΠΑΛΛΗΛΟΣ
<b>ΔΙΕΥΘΥΝΣΗ</b>	ΠΑΡΑΛΙΑΚΗ ΟΔΟΣ ΚΑΥΟΛΙΟΥ-ΜΕΙΟΥ
<b>ΤΗΛΕΦΩΝΟ</b>	2752360373
<b>FAX</b>	2752360377
<b>E-MAIL</b>	elgiannoul@gmail.com





ΥΠΟΥΡΓΕΙΟ  
ΠΕΡΙΒΑΛΛΟΝΤΟΣ  
& ΕΝΕΡΓΕΙΑΣ



ΕΙΔΙΚΗ  
ΓΡΑΜΜΑΤΕΙΑ  
ΥΔΑΤΩΝ

## ΗΜΕΡΙΔΑ

«Διαβούλευση επί του Σχεδίου Διαχείρισης Κινδύνων  
Πλημμύρας Υδατικού Διαμερίσματος Ανατολικής  
Πελοποννήσου»

Ναύπλιο, 03/10/2017

### ΣΤΟΙΧΕΙΑ ΣΥΜΜΕΤΕΧΟΝΤΑ

ΟΝΟΜΑ - ΕΠΩΝΥΜΟ	Ηλίας Μαντζουράτος
ΦΟΡΕΑΣ/ΕΤΑΙΡΙΑ	Περιβαλλοντικός / Ανάπτυξη Έργων Γραφείο Μελετών
ΘΕΣΗ	Υπουργός
ΔΙΕΥΘΥΝΣΗ	Μεσοβορρίου 39, Ναύπλιο
ΤΗΛΕΦΩΝΟ	6982448444
FAX	-
E-MAIL	e_mantzouratos@kalis.com



Ευρωπαϊκή Ένωση  
Τομέιο Συνεργίας



ΕΠ-ΥΜΕΠΕΡΑΑ







ΥΠΟΥΡΓΕΙΟ  
ΠΕΡΙΒΑΛΛΟΝΤΟΣ  
& ΕΝΕΡΓΕΙΑΣ



ΕΙΔΙΚΗ  
ΓΡΑΜΜΑΤΕΙΑ  
ΥΔΑΤΩΝ

## ΗΜΕΡΙΔΑ

«Διαβούλευση επί του Σχεδίου Διαχείρισης Κινδύνων  
Πλημμύρας Υδατικού Διαμερίσματος Ανατολικής  
Πελοποννήσου»

Ναύπλιο, 03/10/2017

### ΣΤΟΙΧΕΙΑ ΣΥΜΜΕΤΕΧΟΝΤΑ

ΟΝΟΜΑ - ΕΠΩΝΥΜΟ	Μαυροπαίδου Είρη
ΦΟΡΕΑΣ/ΕΤΑΙΡΙΑ	- Νοσοκομείο Ατ. Βαρβαρέκη (ΓΚΚΝΠ) (Βρίσκεται σε χώρο Δασικής ευτασίας)
ΘΕΣΗ	Τομεάρχης
ΔΙΕΥΘΥΝΣΗ	Δωδεκανήσου 1
ΤΗΛΕΦΩΝΟ	6973797734
FAX	
E-MAIL	evene.malkop2@gmail.com



Ευρωπαϊκή Ένωση  
Τομείο Συνοχής



ΕΠ-ΥΜΕΠΕΡΑΑ



ανάπτυξη - εργασία - αλληλεγγύη



ΥΠΟΥΡΓΕΙΟ  
ΠΕΡΙΒΑΛΛΟΝΤΟΣ  
& ΕΝΕΡΓΕΙΑΣ



ΕΙΔΙΚΗ  
ΓΡΑΜΜΑΤΕΙΑ  
ΥΔΑΤΩΝ

### ΗΜΕΡΙΔΑ

«Διαβούλευση επί του Σχεδίου Διαχείρισης Κινδύνων  
Πλημμύρας Υδατικού Διαμερίσματος Ανατολικής  
Πελοποννήσου»

Ναύπλιο, 03/10/2017

### ΣΤΟΙΧΕΙΑ ΣΥΜΜΕΤΕΧΟΝΤΑ

ΟΝΟΜΑ - ΕΠΩΝΥΜΟ	ΘΩΡΩ ΝΙΚΟΛΟΠΟΥΛΟΣ
ΦΟΡΕΑΣ/ΕΤΑΙΡΙΑ	NPAA works
ΘΕΣΗ	ΙΔΙΟΚΤΗΤΗΣ
ΔΙΕΥΘΥΝΣΗ	Δ ΑΝΑΤΟΛΥ ΟΣ, 21232 ΑΡΓΟΣ
ΤΗΛΕΦΩΝΟ	2781669590 , 6993738200
FAX	—
E-MAIL	npaaworks@otenet.gr



Ευρωπαϊκή Ένωση  
Ταμείο Συνοχής



ΕΠ-ΥΜΕΠΕΡΑΑ



ανάπτυξη - εργασία - αλληλεγγύη



**ΗΜΕΡΙΔΑ**

**«Διαβούλευση επί του Σχεδίου Διαχείρισης Κινδύνων  
Πλημμύρας Υδατικού Διαμερίσματος Ανατολικής  
Πελοποννήσου»**

**Ναύπλιο, 03/10/2017**

**ΣΤΟΙΧΕΙΑ ΣΥΜΜΕΤΕΧΟΝΤΑ**

<b>ΟΝΟΜΑ - ΕΠΩΝΥΜΟ</b>	Νιμογιάννου Κώστας
<b>ΦΟΡΕΑΣ/ΕΤΑΙΡΙΑ</b>	
<b>ΘΕΣΗ</b>	
<b>ΔΙΕΥΘΥΝΣΗ</b>	
<b>ΤΗΛΕΦΩΝΟ</b>	
<b>FAX</b>	
<b>E-MAIL</b>	







## ΗΜΕΡΙΔΑ

### «Διαβούλευση επί του Σχεδίου Διαχείρισης Κινδύνων Πλημμύρας Υδατικού Διαμερίσματος Ανατολικής Πελοποννήσου»

Ναύπλιο, 03/10/2017

#### ΣΤΟΙΧΕΙΑ ΣΥΜΜΕΤΕΧΟΝΤΑ

<b>ΟΝΟΜΑ - ΕΠΩΝΥΜΟ</b>	Ραδελίος Θανάσης
<b>ΦΟΡΕΑΣ/ΕΤΑΙΡΙΑ</b>	
<b>ΘΕΣΗ</b>	
<b>ΔΙΕΥΘΥΝΣΗ</b>	
<b>ΤΗΛΕΦΩΝΟ</b>	
<b>FAX</b>	
<b>E-MAIL</b>	





## ΗΜΕΡΙΔΑ

«Διαβούλευση επί του Σχεδίου Διαχείρισης Κινδύνων  
Πλημμύρας Υδατικού Διαμερίσματος Ανατολικής  
Πελοποννήσου»

Ναύπλιο, 03/10/2017

### ΣΤΟΙΧΕΙΑ ΣΥΜΜΕΤΕΧΟΝΤΑ

<b>ΟΝΟΜΑ - ΕΠΩΝΥΜΟ</b>	Ανδριουόπουλος Χαράλαμπος
<b>ΦΟΡΕΑΣ/ΕΤΑΙΡΙΑ</b>	
<b>ΘΕΣΗ</b>	
<b>ΔΙΕΥΘΥΝΣΗ</b>	
<b>ΤΗΛΕΦΩΝΟ</b>	
<b>FAX</b>	
<b>E-MAIL</b>	







ΥΠΟΥΡΓΕΙΟ  
ΠΕΡΙΒΑΛΛΟΝΤΟΣ  
& ΕΝΕΡΓΕΙΑΣ



ΕΙΔΙΚΗ  
ΓΡΑΜΜΑΤΕΙΑ  
ΥΔΑΤΩΝ

**ΗΜΕΡΙΔΑ**

**«Διαβούλευση επί του Σχεδίου Διαχείρισης Κινδύνων  
Πλημμύρας Υδατικού Διαμερίσματος Ανατολικής  
Πελοποννήσου»**

**Ναύπλιο, 03/10/2017**

**ΣΤΟΙΧΕΙΑ ΣΥΜΜΕΤΕΧΟΝΤΑ**

<b>ΟΝΟΜΑ - ΕΠΩΝΥΜΟ</b>	Τσιλιμαντός Βαγγέλης
<b>ΦΟΡΕΑΣ/ΕΤΑΙΡΙΑ</b>	
<b>ΘΕΣΗ</b>	
<b>ΔΙΕΥΘΥΝΣΗ</b>	
<b>ΤΗΛΕΦΩΝΟ</b>	
<b>FAX</b>	
<b>E-MAIL</b>	



Ευρωπαϊκή Ένωση  
Ταμείο Συνοχής



ΕΠ-ΥΜΕΠΕΡΑΑ





## ΗΜΕΡΙΔΑ

«Διαβούλευση επί του Σχεδίου Διαχείρισης Κινδύνων  
Πλημμύρας Υδατικού Διαμερίσματος Ανατολικής  
Πελοποννήσου»

Ναύπλιο, 03/10/2017

### ΣΤΟΙΧΕΙΑ ΣΥΜΜΕΤΕΧΟΝΤΑ

<b>ΟΝΟΜΑ - ΕΠΩΝΥΜΟ</b>	Ανδριουποπούλου Ταπιάνα
<b>ΦΟΡΕΑΣ/ΕΤΑΙΡΙΑ</b>	
<b>ΘΕΣΗ</b>	
<b>ΔΙΕΥΘΥΝΣΗ</b>	
<b>ΤΗΛΕΦΩΝΟ</b>	
<b>FAX</b>	
<b>E-MAIL</b>	





ΥΠΟΥΡΓΕΙΟ  
ΠΕΡΙΒΑΛΛΟΝΤΟΣ  
& ΕΝΕΡΓΕΙΑΣ



ΕΙΔΙΚΗ  
ΓΡΑΜΜΑΤΕΙΑ  
ΥΔΑΤΩΝ

## ΗΜΕΡΙΔΑ

«Διαβούλευση επί του Σχεδίου Διαχείρισης Κινδύνων  
Πλημμύρας Υδατικού Διαμερίσματος Ανατολικής  
Πελοποννήσου»

Ναύπλιο, 03/10/2017

### ΣΤΟΙΧΕΙΑ ΣΥΜΜΕΤΕΧΟΝΤΑ

<b>ΟΝΟΜΑ - ΕΠΩΝΥΜΟ</b>	Κ. ΓΚΑΝΟΥΛΗΣ
<b>ΦΟΡΕΑΣ/ΕΤΑΙΡΙΑ</b>	ΥΕ ΕΠΙΕΣ ΕΤΕΙΟΪΣ ΓΡΑΗΤΑΤΕΪΣ ΥΔΑΤΩΝ
<b>ΘΕΣΗ</b>	
<b>ΔΙΕΥΘΥΝΣΗ</b>	
<b>ΤΗΛΕΦΩΝΟ</b>	
<b>FAX</b>	
<b>E-MAIL</b>	



Ευρωπαϊκή Ένωση  
Ταμείο Συνοχής



ΕΠ-ΥΜΕΠΕΡΑΑ



ΕΣΠΑ  
2014-2020  
ανάπτυξη - εργασία - αλληλεγγύη



ΥΠΟΥΡΓΕΙΟ  
ΠΕΡΙΒΑΛΛΟΝΤΟΣ  
& ΕΝΕΡΓΕΙΑΣ



ΕΙΔΙΚΗ  
ΓΡΑΜΜΑΤΕΙΑ  
ΥΔΑΤΩΝ

## ΗΜΕΡΙΔΑ

«Διαβούλευση επί του Σχεδίου Διαχείρισης Κινδύνων  
Πλημμύρας Υδατικού Διαμερίσματος Ανατολικής  
Πελοποννήσου»

Ναύπλιο, 03/10/2017

### ΣΤΟΙΧΕΙΑ ΣΥΜΜΕΤΕΧΟΝΤΑ

ΟΝΟΜΑ - ΕΠΩΝΥΜΟ	ΠΑΤΡΟΚΛΙΔΣ Κουρκου
ΦΟΡΕΑΣ/ΕΤΑΙΡΙΑ	ΔΗΜΟΣ ΤΡΟΙΖΗΝΙΔΣ - ΥΔΑΤΩΝ
ΘΕΣΗ	Αντιδήμαρχος
ΔΙΕΥΘΥΝΣΗ	ΓΑΠΑΤΑΣ ΤΡΟΙΖΗΝΙΔΣ
ΤΗΛΕΦΩΝΟ	6974737436
FAX	
E-MAIL	



## ΠΑΡΑΡΤΗΜΑ Π5: ΣΥΜΠΛΗΡΩΜΕΝΑ ΕΡΩΤΗΜΑΤΟΛΟΓΙΑ

Στην συνέχεια ακολουθούν τα ερωτηματολόγια που απαντήθηκαν από φορείς και πολίτες/συμμετέχοντες στη διαβούλευση για το Υδατικό Διαμέρισμα Ανατολικής Πελοποννήσου (ΥΔ 03):

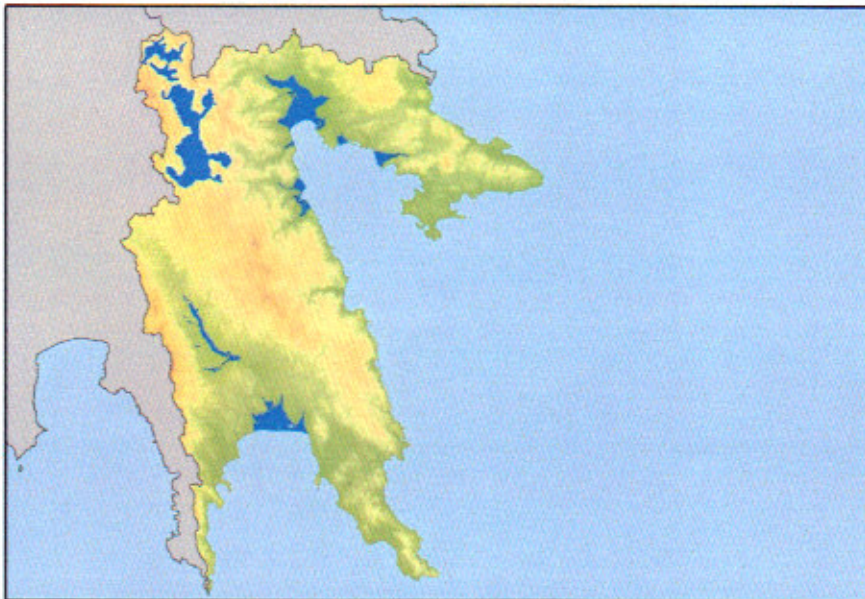




ΕΙΔΙΚΗ  
ΓΡΑΜΜΑΤΕΙΑ  
ΥΔΑΤΩΝ



ΥΠΟΥΡΓΕΙΟ  
ΠΕΡΙΒΑΛΛΟΝΤΟΣ  
& ΕΝΕΡΓΕΙΑΣ



**ΔΙΑΒΟΥΛΕΥΣΗ**  
**ΕΠΙ ΤΟΥ ΣΧΕΔΙΟΥ ΔΙΑΧΕΙΡΙΣΗΣ ΚΙΝΔΥΝΩΝ ΠΛΗΜΜΥΡΑΣ**  
των Λεκανών Απορροής Ποταμών του  
Υδατικού Διαμερίσματος Ανατολικής Πελοποννήσου

**ΣΥΝΤΟΜΟ ΕΡΩΤΗΜΑΤΟΛΟΓΙΟ**

Ναύπλιο  
03 Οκτωβρίου 2017



Ευρωπαϊκή Ένωση  
Ταμείο Συνοχής



ΕΠ-ΥΜΕΠΕΡΑΑ



Με τη συγχρηματοδότηση της Ελλάδας και της Ευρωπαϊκής Ένωσης

## ΣΥΝΤΟΜΟ ΕΡΩΤΗΜΑΤΟΛΟΓΙΟ

Παρακαλούμε διαθέστε λίγα λεπτά για να απαντήσετε στις ερωτήσεις που ακολουθούν επί των περιεχομένων του Προσχεδίου Διαχείρισης Κινδύνων Πλημμύρας των Λεκανών Απορροής Ποταμού του Υδατικού Διαμερίσματος Ανατολικής Πελοποννήσου (ΕΙ03). Με αυτόν τον τρόπο, οι θέσεις και οι προτάσεις σας, λαμβάνονται υπόψη στην οριστικοποίηση του 1<sup>ου</sup> Σχεδίου Διαχείρισης Κινδύνων Πλημμύρας.

1. Γνωρίζετε την Οδηγία 2007/60/ΕΚ για την αξιολόγηση και τη διαχείριση των κινδύνων πλημμύρας, και το περιεχόμενό της;

Καθόλου       Λίγο       Αρκετά       Πολύ καλά

2. Γνωρίζετε την ιστοσελίδα της Ειδικής Γραμματείας Υδάτων όπου αναρτάται υλικό σχετικό με τα Σχέδια Διαχείρισης Κινδύνων Πλημμύρας (<http://floods.ypeka.gr/>) και πόσο συχνά την επισκέπτεστε; Έχετε κάποιο σχόλιο για τα περιεχόμενά της; (Παρακαλώ σχολιάστε)

Όχι       Ναι  
 Την επισκέπτομαι σπάνια       Την επισκέπτομαι συχνά

Σχόλια/ Παρατηρήσεις

3. Διαβάσατε τον κατάλογο με τους κοινωνικούς εταίρους που εμπλέκονται ή επηρεάζονται από την διαχείριση των κινδύνων πλημμύρας και έχει αναρτηθεί στον ίδιο ιστότοπο; Πιστεύετε ότι θα πρέπει να προστεθούν κάποιοι; (Παρακαλώ σχολιάστε)

Ναι        
Όχι     

Σχόλια/ Παρατηρήσεις



4. Γνωρίζετε ότι έχει ολοκληρωθεί από την Ειδική Γραμματεία Υδάτων η Προκαταρκτική Αξιολόγηση Κινδύνων Πλημμύρας και τί περιλαμβάνει; Θεωρείτε ότι υπάρχει κάποια επιπρόσθετη περιοχή που θα πρέπει να συμπεριληφθεί στις Ζώνες Δυνητικά Υψηλού Κινδύνου Πλημμύρας (ΖΔΥΚΠ) του Υδατικού Διαμερίσματος Ανατολικής Πελοποννήσου (ΕΙ03), στον επόμενο κύκλο εφαρμογής της Οδηγίας 2007/60/ΕΚ; (Παρακαλώ σχολιάστε)

Όχι

Ναι

Δεν γνωρίζω καλά τι περιλαμβάνει

Γνωρίζω καλά τι περιλαμβάνει

Σχόλια/ Παρατηρήσεις

5. Γνωρίζετε τις έννοιες «πλημμυρικός κίνδυνος», «πλημμυρική επικινδυνότητα»;

Καθόλου

Λίγο

Αρκετά

Πολύ καλά

6. Πόσο συχνή θα χαρακτηρίζατε την εμφάνιση σημαντικών πλημμυρικών επεισοδίων στην περιοχή σας βάση των αρνητικών επιπτώσεών τους;

Σπάνια (κάθε 50ετία)

Μέτριας συχνότητας (κάθε 20ετία)

Αρκετά συχνή (κάθε 10ετία)

Πολύ συχνή (κάθε 5ετία)

7. Συμφωνείτε με τα αποτελέσματα των Χαρτών που έχουν καταρτισθεί σχετικά με την Επικινδυνότητα αλλά και τους Κινδύνους Πλημμύρας στις Ζώνες Δυνητικά Υψηλού Κινδύνου Πλημμύρας; Τι θα αλλάζατε; (Παρακαλώ σχολιάστε)

Ναι

Όχι

Σχόλια/ Παρατηρήσεις

8. Πιστεύετε ότι η αξιολόγηση των κινδύνων πλημμύρας αντικατοπτρίζει την πραγματικότητα στην περιοχή σας; Τι θα αλλάζατε; (Παρακαλώ σχολιάστε)

Ναι

Όχι

Σχόλια/ Παρατηρήσεις

9. Συμφωνείτε με τους στόχους που έχουν τεθεί για την διαχείριση των κινδύνων πλημμύρας; Τι θα αλλάζατε; (Παρακαλώ σχολιάστε)

Ναι

Όχι

Σχόλια/ Παρατηρήσεις

10. Πιστεύετε ότι έχουμε εντοπίσει τα σημαντικά μέτρα τα οποία πρέπει να εφαρμοστούν για την αντιμετώπιση των πλημμυρών; Τί θα αλλάζατε (Παρακαλώ σχολιάστε)

Ναι

Όχι

Σχόλια/ Παρατηρήσεις

11. Έχετε κάποιο άλλο σχόλιο επί των περιεχομένων του Προσχεδίου Διαχείρισης το οποίο δεν έχετε ήδη αναφέρει; (Παρακαλώ σχολιάστε)

**Σχόλια/ Παρατηρήσεις**

Τι προβλέπεται για τις περιοχές Π.Ε. Νήσων της Περιφέρειας Αττικής που φανίζονται στο χάρτη της Υ.Δ. Ατ. Πελάγους και υπάρχουν ειδικήσια στη Διοχ Π.Υ. Αργολίδας.



## ΠΡΟΣ

Υ.Π.ΕΝ, ΕΙΔΙΚΗ ΓΡΑΜΜΑΤΕΙΑ ΥΔΑΤΩΝ

Αμαλιάδος 17, 115 23 Αθήνα

Τηλ.: 213 1515410

E-mail: [info.egy@prv.ypeka.gr/](mailto:info.egy@prv.ypeka.gr/)

Site: <http://floods.ypeka.gr/>

## Αποστολέας

Παρακαλούμε συμπληρώστε τα παρακάτω στοιχεία, βάζοντας V όπου ταιριάζει:

Ηλικία:	<25	25-45	45 - 65	>65
---------	-----	-------	---------	-----

Φύλο:	Άνδρας	Γυναίκα
-------	--------	---------

Επάγγελμα	Κρατικός Ναυτιλίας Σιφαζος
-----------	----------------------------

Επίπεδο μόρφωσης:	Μεταπτυχιακό Πανεπιστημίου ή ανώτερο	
	Πτυχίο Πανεπιστημίου	✓
	Λύκειο	
	Γυμνάσιο	
	Δημοτικό	


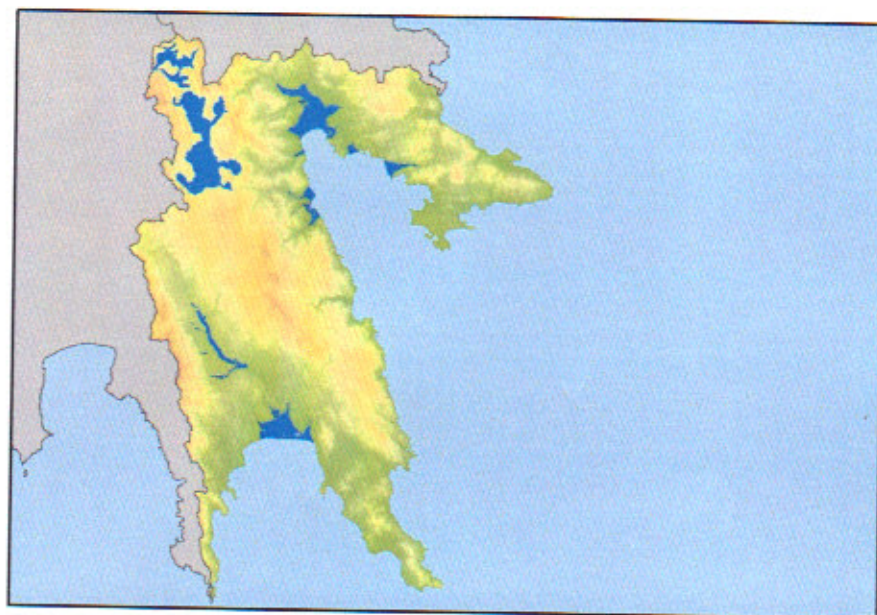
Αν εκπροσωπείτε κάποιον φορέα/ οργανισμό - παρακαλώ συμπληρώστε επιπλέον τα παρακάτω:

Όνοματεπώνυμο:	Γεώργιος Κοζινάκης
Όνομα Φορέα / Οργανισμού	Π.Σ. / Π.Υ. Ναυπλίου
Διεύθυνση:	25 <sup>ης</sup> Μαρτίου 4
Αρ. Τηλεφώνου:	27520 28282
Αρ. Φαξ:	27520 27222
Email:	nauplio@psnet.gr.

Ημερομηνία: ...04/10.../2017



ΕΙΔΙΚΗ  
ΓΡΑΜΜΑΤΕΙΑ  
ΥΔΑΤΩΝ



**ΔΙΑΒΟΥΛΕΥΣΗ**  
**ΕΠΙ ΤΟΥ ΣΧΕΔΙΟΥ ΔΙΑΧΕΙΡΙΣΗΣ ΚΙΝΔΥΝΩΝ ΠΛΗΜΜΥΡΑΣ**  
των Λεκανών Απορροής Ποταμών του  
Υδατικού Διαμερίσματος Ανατολικής Πελοποννήσου

**ΣΥΝΤΟΜΟ ΕΡΩΤΗΜΑΤΟΛΟΓΙΟ**

Ναύπλιο  
03 Οκτωβρίου 2017



Με τη συγχρηματοδότηση της Ελλάδας και της Ευρωπαϊκής Ένωσης



## ΣΥΝΤΟΜΟ ΕΡΩΤΗΜΑΤΟΛΟΓΙΟ

Παρακαλούμε διαθέστε λίγα λεπτά για να απαντήσετε στις ερωτήσεις που ακολουθούν επί των περιεχομένων του Προσχεδίου Διαχείρισης Κινδύνων Πλημμύρας των Λεκανών Απορροής Ποταμού του Υδατικού Διαμερίσματος Ανατολικής Πελοποννήσου (ΕΛ03). Με αυτόν τον τρόπο, οι θέσεις και οι προτάσεις σας, λαμβάνονται υπόψη στην οριστικοποίηση του 1<sup>ου</sup> Σχεδίου Διαχείρισης Κινδύνων Πλημμύρας.

1. Γνωρίζετε την Οδηγία 2007/60/ΕΚ για την αξιολόγηση και τη διαχείριση των κινδύνων πλημμύρας, και το περιεχόμενό της;

- Καθόλου  Λίγο  Αρκετά  Πολύ καλά

2. Γνωρίζετε την ιστοσελίδα της Ειδικής Γραμματείας Υδάτων όπου αναρτάται υλικό σχετικό με τα Σχέδια Διαχείρισης Κινδύνων Πλημμύρας (<http://floods.ypeka.gr/>) και πόσο συχνά την επισκέπτεστε; Έχετε κάποιο σχόλιο για τα περιεχόμενά της; (Παρακαλώ σχολιάστε)

- Όχι  Ναι  
 Την επισκέπτομαι σπάνια  Την επισκέπτομαι συχνά

Σχόλια/ Παρατηρήσεις

3. Διαβάσατε τον κατάλογο με τους κοινωνικούς εταίρους που εμπλέκονται ή επηρεάζονται από την διαχείριση των κινδύνων πλημμύρας και έχει αναρτηθεί στον ίδιο ιστότοπο; Πιστεύετε ότι θα πρέπει να προστεθούν κάποιοι; (Παρακαλώ σχολιάστε)

- Ναι   
Όχι

Σχόλια/ Παρατηρήσεις

4. Γνωρίζετε ότι έχει ολοκληρωθεί από την Ειδική Γραμματεία Υδάτων η Προκαταρκτική Αξιολόγηση Κινδύνων Πλημμύρας και τί περιλαμβάνει; Θεωρείτε ότι υπάρχει κάποια επιπρόσθετη περιοχή που θα πρέπει να συμπεριληφθεί στις Ζώνες Δυνητικά Υψηλού Κινδύνου Πλημμύρας (ΖΔΥΚΠ) του Υδατικού Διαμερίσματος Ανατολικής Πελοποννήσου (ΕΛ03), στον επόμενο κύκλο εφαρμογής της Οδηγίας 2007/60/ΕΚ; (Παρακαλώ σχολιάστε)

Όχι

Ναι

Δεν γνωρίζω καλά τι περιλαμβάνει

Γνωρίζω καλά τι περιλαμβάνει

Σχόλια/ Παρατηρήσεις

Η προκαταρκτική αξιολόγηση, έγινε μωσαϊκή υβέρτα από την ημερίδα (3.10.17).  
Για την περιοχή του Ναυπλίου, κίνδυνοι πλημμύρας υφίστανται επίσης: α) στο οικισμό της Αγ. Κυριακής β) στο οικισμό Ροδίου γ) στο κέντρο της πόλης

5. Γνωρίζετε τις έννοιες «πλημμυρικός κίνδυνος», «πλημμυρική επικινδυνότητα»;

Καθόλου

Λίγο

Αρκετά

Πολύ καλά

6. Πόσο συχνή θα χαρακτηρίζατε την εμφάνιση σημαντικών πλημμυρικών επεισοδίων στην περιοχή σας βάση των αρνητικών επιπτώσεών τους;

Σπάνια (κάθε 50ετία)

Μέτριας συχνότητας (κάθε 20ετία)

Αρκετά συχνή (κάθε 10ετία)

Πολύ συχνή (κάθε 5ετία)

7. Συμφωνείτε με τα αποτελέσματα των Χαρτών που έχουν καταρτισθεί σχετικά με την Επικινδυνότητα αλλά και τους Κινδύνους Πλημμύρας στις Ζώνες Δυνητικά Υψηλού Κινδύνου Πλημμύρας; Τι θα αλλάζατε; (Παρακαλώ σχολιάστε)

Ναι

Όχι

Σχόλια/ Παρατηρήσεις

οπως ερωτηση 4.

8. Πιστεύετε ότι η αξιολόγηση των κινδύνων πλημμύρας αντικατοπτρίζει την πραγματικότητα στην περιοχή σας; Τι θα αλλάζατε; (Παρακαλώ σχολιάστε)

Ναι

Όχι

Σχόλια/ Παρατηρήσεις

Είναι αρκετά γενικό. Θα πρέπει, από το γενικό να "περάσουμε" στο ειδικό. Ως βάση δεδομένων, θα μπορούσε να είναι οι Δήμοι, η Περιφερειακή, η Αστυνομία, λόγω εξειδίκευσης από τα περασμένα έτη.

9. Συμφωνείτε με τους στόχους που έχουν τεθεί για την διαχείριση των κινδύνων πλημμύρας; Τι θα αλλάζατε; (Παρακαλώ σχολιάστε)

Ναι

Όχι

Σχόλια/ Παρατηρήσεις

10. Πιστεύετε ότι έχουμε εντοπίσει τα σημαντικά μέτρα τα οποία πρέπει να εφαρμοστούν για την αντιμετώπιση των πλημμυρών; Τι θα αλλάζατε (Παρακαλώ σχολιάστε)

Ναι

Όχι

Σχόλια/ Παρατηρήσεις



11. Έχετε κάποιο άλλο σχόλιο επί των περιεχομένων του Προσχεδίου Διαχείρισης το οποίο δεν έχετε ήδη αναφέρει; (Παρακαλώ σχολιάστε)

Σχόλια/ Παρατηρήσεις

1) Τι γίνεται με τις περιοχές Τραβηκίας-Μεδίου, Πόρου, Υδρας & Σπετσών, που στο παρελθόν έχου "δουλειά" επονα φαινώμενα.

Επιχειρησιακά υπάρχει στην Π.Υ. Ναυπλίου κ' από σε φαίνεται & στους παρτες σας στο Υ.Α. ΑΥ. Πελ/600

2) Θα μπορούσαν οι πληροφορίες αυτές (χάρτες κινδύνων κ.λ.π) να αποτυπωθούν π.χ στο Google Earth? Με ένα αρχείο kmz. να αποσταλεί στις Υπηρεσίες, να προστεθούν ή αφαιρεθούν τμήματα πληροφορίες κ.λ.π.

Θα μπορούσε μαζικά μέσω Skype να υπάρξει μια πιο σίμβα επαφή με την τροποποίηση αστών από εσάς με ταυτόχρονη επιβεβαίωση ή όχι από αρμόδιους των εμπλεκόμενων φορέων - υπηρεσιών.

## ΠΡΟΣ

Υ.Π.ΕΝ, ΕΙΔΙΚΗ ΓΡΑΜΜΑΤΕΙΑ ΥΔΑΤΩΝ

Αμαλιάδος 17, 115 23 Αθήνα

Τηλ.: 213 1515410

E-mail: [info.egy@prv.ypeka.gr/](mailto:info.egy@prv.ypeka.gr/)

Site: <http://floods.ypeka.gr/>

## Αποστολέας

Παρακαλούμε συμπληρώστε τα παρακάτω στοιχεία, βάζοντας V όπου ταιριάζει:

Ηλικία:	<25	<input type="checkbox"/>	25-45	<input checked="" type="checkbox"/>	45 - 65	<input type="checkbox"/>	>65	<input type="checkbox"/>
---------	-----	--------------------------	-------	-------------------------------------	---------	--------------------------	-----	--------------------------

Φύλο:	Ανδρας	<input checked="" type="checkbox"/>	Γυναίκα	<input type="checkbox"/>
-------	--------	-------------------------------------	---------	--------------------------

Επάγγελμα	Υπάλληλος Πυρ/κού Σώματος
-----------	---------------------------

Επίπεδο μόρφωσης:	Μεταπτυχιακό Πανεπιστημίου ή ανώτερο	<input type="checkbox"/>
	Πτυχίο Πανεπιστημίου	<input checked="" type="checkbox"/>
	Λύκειο	<input type="checkbox"/>
	Γυμνάσιο	<input type="checkbox"/>
	Δημοτικό	<input type="checkbox"/>

Αν εκπροσωπείτε κάποιον φορέα/ οργανισμό - παρακαλώ συμπληρώστε επιπλέον τα παρακάτω:


Όνοματεπώνυμο:	Παναγιώτης Παρακωσταυζίου
Όνομα Φορέα / Οργανισμού	Π.Υ. Ναυπλίου
Διεύθυνση:	25 <sup>ης</sup> Μαρτίου 4
Αρ. Τηλεφώνου:	2752028282
Αρ. Φαξ:	2752027222
Email:	takisparakou@gmail.com

Ημερομηνία: 4 / 10 / 2017





ΕΙΔΙΚΗ  
ΓΡΑΜΜΑΤΕΙΑ  
ΥΔΑΤΩΝ



**ΔΙΑΒΟΥΛΕΥΣΗ**  
**ΕΠΙ ΤΟΥ ΣΧΕΔΙΟΥ ΔΙΑΧΕΙΡΙΣΗΣ ΚΙΝΔΥΝΩΝ ΠΛΗΜΜΥΡΑΣ**  
των Λεκανών Απορροής Ποταμών του  
Υδατικού Διαμερίσματος Ανατολικής Πελοποννήσου

**ΣΥΝΤΟΜΟ ΕΡΩΤΗΜΑΤΟΛΟΓΙΟ**

Ναύπλιο  
03 Οκτωβρίου 2017



Ευρωπαϊκή Ένωση  
Ταμείο Συνοχής



ΕΠ-ΥΜΕΠΕΡΑΑ



Με τη συγχρηματοδότηση της Ελλάδας και της Ευρωπαϊκής Ένωσης





## ΣΥΝΤΟΜΟ ΕΡΩΤΗΜΑΤΟΛΟΓΙΟ

Παρακαλούμε διαθέστε λίγα λεπτά για να απαντήσετε στις ερωτήσεις που ακολουθούν επί των περιχομένων του Προσχεδίου Διαχείρισης Κινδύνων Πλημμύρας των Λεκανών Απορροής Ποταμού του Υδατικού Διαμερίσματος Ανατολικής Πελοποννήσου (ΕΛ03). Με αυτόν τον τρόπο, οι θέσεις και οι προτάσεις σας, λαμβάνονται υπόψη στην οριστικοποίηση του 1<sup>ου</sup> Σχεδίου Διαχείρισης Κινδύνων Πλημμύρας.

1. Γνωρίζετε την Οδηγία 2007/60/ΕΚ για την αξιολόγηση και τη διαχείριση των κινδύνων πλημμύρας, και το περιεχόμενό της;

- Καθόλου       Λίγο       Αρκετά       Πολύ καλά

2. Γνωρίζετε την ιστοσελίδα της Ειδικής Γραμματείας Υδάτων όπου αναρτάται υλικό σχετικό με τα Σχέδια Διαχείρισης Κινδύνων Πλημμύρας (<http://floods.ypeka.gr/>) και πόσο συχνά την επισκέπτεστε; Έχετε κάποιο σχόλιο για τα περιεχόμενά της; (Παρακαλώ σχολιάστε)

- Όχι       Ναι  
 Την επισκέπτομαι σπάνια       Την επισκέπτομαι συχνά

Σχόλια/ Παρατηρήσεις

3. Διαβάσατε τον κατάλογο με τους κοινωνικούς εταίρους που εμπλέκονται ή επηρεάζονται από την διαχείριση των κινδύνων πλημμύρας και έχει αναρτηθεί στον ίδιο ιστότοπο; Πιστεύετε ότι θα πρέπει να προστεθούν κάποιοι; (Παρακαλώ σχολιάστε)

- Ναι        
Όχι

Σχόλια/ Παρατηρήσεις

4. Γνωρίζετε ότι έχει ολοκληρωθεί από την Ειδική Γραμματεία Υδάτων η Προκαταρκτική Αξιολόγηση Κινδύνων Πλημμύρας και τί περιλαμβάνει; Θεωρείτε ότι υπάρχει κάποια επιπρόσθετη περιοχή που θα πρέπει να συμπεριληφθεί στις Ζώνες Δυνητικά Υψηλού Κινδύνου Πλημμύρας (ΖΔΥΚΠ) του Υδατικού Διαμερίσματος Ανατολικής Πελοποννήσου (ΕΙ03), στον επόμενο κύκλο εφαρμογής της Οδηγίας 2007/60/ΕΚ; (Παρακαλώ σχολιάστε)

Όχι

Ναι

Δεν γνωρίζω καλά τι περιλαμβάνει

Γνωρίζω καλά τι περιλαμβάνει

Σχόλια/ Παρατηρήσεις

παιός υπήρξε πρόσφατα (2014) πλημμυρικό  
επεισόδιο στην περιοχή αυταρρύς και χείμα,  
χάραδρου (Ξηρία) με εκφόρτιση στον Αιτικό  
160 που ΑΡΕΙΟΥΣ.

5. Γνωρίζετε τις έννοιες «πλημμυρικός κίνδυνος», «πλημμυρική επικινδυνότητα»;

Καθόλου

Λίγο

Αρκετά

Πολύ καλά

6. Πόσο συχνή θα χαρακτηρίζατε την εμφάνιση σημαντικών πλημμυρικών επεισοδίων στην περιοχή σας βάσει των αρνητικών επιπτώσεών τους;

Σπάνια (κάθε 50ετία)

Μέτριας συχνότητας (κάθε 20ετία)

Αρκετά συχνή (κάθε 10ετία)

Πολύ συχνή (κάθε 5ετία)

7. Συμφωνείτε με τα αποτελέσματα των Χαρτών που έχουν καταρτισθεί σχετικά με την Επικινδυνότητα αλλά και τους Κινδύνους Πλημμύρας στις Ζώνες Δυνητικά Υψηλού Κινδύνου Πλημμύρας; Τι θα αλλάζατε; (Παρακαλώ σχολιάστε)

Ναι

?

Όχι

?

Σχόλια/ Παρατηρήσεις

Δεν γνωρίζω ανών και χείμας. Τώρα  
θα τον προσέχω.

8. Πιστεύετε ότι η αξιολόγηση των κινδύνων πλημμύρας αντικατοπτρίζει την πραγματικότητα στην περιοχή σας; Τι θα αλλάζατε; (Παρακαλώ σχολιάστε)

Ναι

Όχι

Σχόλια/ Παρατηρήσεις

Εκ των αυτοεξέλεγκτων αβάνων υπέρχων  
θυγνέ πλημμυρικά θακιδίε.

9. Συμφωνείτε με τους στόχους που έχουν τεθεί για την διαχείριση των κινδύνων πλημμύρας; Τι θα αλλάζατε; (Παρακαλώ σχολιάστε)

Ναι

Όχι

Σχόλια/ Παρατηρήσεις

10. Πιστεύετε ότι έχουμε εντοπίσει τα σημαντικά μέτρα τα οποία πρέπει να εφαρμοστούν για την αντιμετώπιση των πλημμυρών; Τι θα αλλάζατε (Παρακαλώ σχολιάστε)

Ναι

Όχι

Σχόλια/ Παρατηρήσεις

Εκ των αυτοεξέλεγκτων αβάνων υπέρχων  
θυγνέ πλημμυρικά θακιδίε.



11. Έχετε κάποιο άλλο σχόλιο επί των περιεχομένων του Προσχεδίου Διαχείρισης το οποίο δεν έχετε ήδη αναφέρει; (Παρακαλώ σχολιάστε)

Σχόλια/ Παρατηρήσεις

Να γίνεται αναλυτική αναφορά στον χρόνο  
και μεθοδολογία με την οποία προέκυψαν  
τα βασικά δεδομένα στα οποία στηρίχθηκε  
το Προσχέδιο διαχείρισης. Είναι αυτονόητο  
η αξιοπιστία των δεδομένων και των σχεδίων



## ΠΡΟΣ

Υ.Π.ΕΝ, ΕΙΔΙΚΗ ΓΡΑΜΜΑΤΕΙΑ ΥΔΑΤΩΝ

Αμαλιάδος 17, 115 23 Αθήνα

Τηλ.: 213 1515410

E-mail: [info.egy@prv.ypeka.gr/](mailto:info.egy@prv.ypeka.gr/)

Site: <http://floods.ypeka.gr/>

## Αποστολέας

Παρακαλούμε συμπληρώστε τα παρακάτω στοιχεία, βάζοντας V όπου ταιριάζει:

Ηλικία:	<25	25-45	45 - 65	X	>65
---------	-----	-------	---------	---	-----

Φύλο:	Άνδρας	X	Γυναίκα
-------	--------	---	---------

Επάγγελμα	ΜΗΧΑΝΙΚΟΣ
-----------	-----------

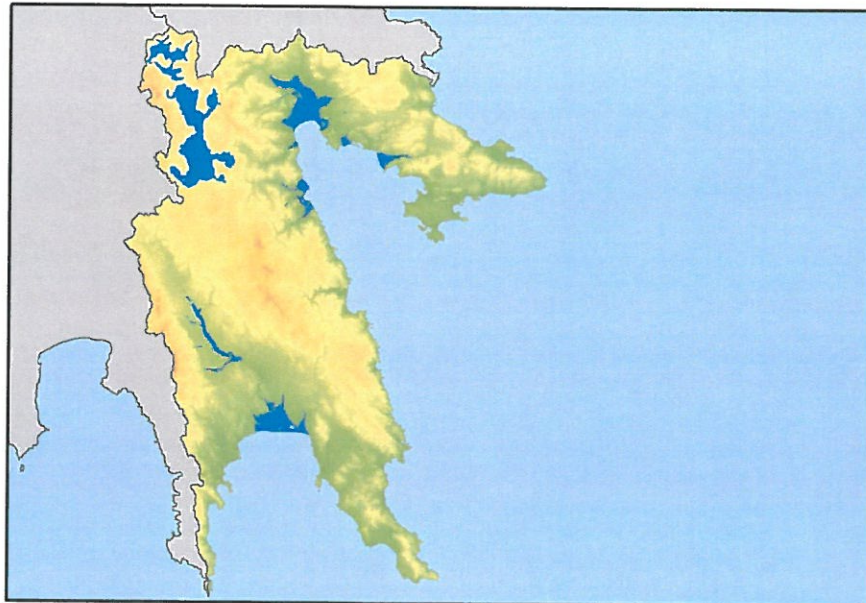
Επίπεδο μόρφωσης:	Μεταπτυχιακό Πανεπιστημίου ή ανώτερο	
	Πτυχίο Πανεπιστημίου	X
	Λύκειο	
	Γυμνάσιο	
	Δημοτικό	

Αν εκπροσωπείτε κάποιον φορέα/ οργανισμό - παρακαλώ συμπληρώστε επιπλέον τα παρακάτω:

Όνοματεπώνυμο:	NPA works
Όνομα Φορέα / Οργανισμού	Όθων Νικολόπουλος
Διεύθυνση:	Δαυειού 25, 21232 ΑΡΓΟΣ
Αρ. Τηλεφώνου:	2751069590, 6993738200
Αρ. Φαξ:	
Email:	nraworks@otenet.gr

Ημερομηνία: 3/10/2017





**ΔΙΑΒΟΥΛΕΥΣΗ**  
**ΕΠΙ ΤΟΥ ΣΧΕΔΙΟΥ ΔΙΑΧΕΙΡΙΣΗΣ ΚΙΝΔΥΝΩΝ ΠΛΗΜΜΥΡΑΣ**  
των Λεκανών Απορροής Ποταμών του  
Υδατικού Διαμερίσματος Ανατολικής Πελοποννήσου

**ΣΥΝΤΟΜΟ ΕΡΩΤΗΜΑΤΟΛΟΓΙΟ**

Ναύπλιο  
03 Οκτωβρίου 2017







## ΣΥΝΤΟΜΟ ΕΡΩΤΗΜΑΤΟΛΟΓΙΟ

Παρακαλούμε διαθέστε λίγα λεπτά για να απαντήσετε στις ερωτήσεις που ακολουθούν επί των περιεχομένων του Προσχεδίου Διαχείρισης Κινδύνων Πλημμύρας των Λεκανών Απορροής Ποταμού του Υδατικού Διαμερίσματος Ανατολικής Πελοποννήσου (ΕΙ03). Με αυτόν τον τρόπο, οι θέσεις και οι προτάσεις σας, λαμβάνονται υπόψη στην οριστικοποίηση του 1<sup>ου</sup> Σχεδίου Διαχείρισης Κινδύνων Πλημμύρας.

1. Γνωρίζετε την Οδηγία 2007/60/ΕΚ για την αξιολόγηση και τη διαχείριση των κινδύνων πλημμύρας, και το περιεχόμενό της;

- Καθόλου       Λίγο       Αρκετά       Πολύ καλά

2. Γνωρίζετε την ιστοσελίδα της Ειδικής Γραμματείας Υδάτων όπου αναρτάται υλικό σχετικό με τα Σχέδια Διαχείρισης Κινδύνων Πλημμύρας (<http://floods.ypeka.gr/>) και πόσο συχνά την επισκέπτεστε; Έχετε κάποιο σχόλιο για τα περιεχόμενά της; (Παρακαλώ σχολιάστε)

- Όχι       Ναι  
 Την επισκέπτομαι σπάνια       Την επισκέπτομαι συχνά

Σχόλια/ Παρατηρήσεις

3. Διαβάσατε τον κατάλογο με τους κοινωνικούς εταίρους που εμπλέκονται ή επηρεάζονται από την διαχείριση των κινδύνων πλημμύρας και έχει αναρτηθεί στον ίδιο ιστότοπο; Πιστεύετε ότι θα πρέπει να προστεθούν κάποιοι; (Παρακαλώ σχολιάστε)

- Ναι        
Όχι

Σχόλια/ Παρατηρήσεις

4. Γνωρίζετε ότι έχει ολοκληρωθεί από την Ειδική Γραμματεία Υδάτων η Προκαταρκτική Αξιολόγηση Κινδύνων Πλημμύρας και τί περιλαμβάνει; Θεωρείτε ότι υπάρχει κάποια επιπρόσθετη περιοχή που θα πρέπει να συμπεριληφθεί στις Ζώνες Δυνητικά Υψηλού Κινδύνου Πλημμύρας (ΖΔΥΚΠ) του Υδατικού Διαμερίσματος Ανατολικής Πελοποννήσου (ΕΙ03), στον επόμενο κύκλο εφαρμογής της Οδηγίας 2007/60/ΕΚ; (Παρακαλώ σχολιάστε)

Όχι

Ναι

Δεν γνωρίζω καλά τι περιλαμβάνει

Γνωρίζω καλά τι περιλαμβάνει

Σχόλια/ Παρατηρήσεις

5. Γνωρίζετε τις έννοιες «πλημμυρικός κίνδυνος», «πλημμυρική επικινδυνότητα»;

Καθόλου

Λίγο

Αρκετά

Πολύ καλά

6. Πόσο συχνή θα χαρακτηρίζατε την εμφάνιση σημαντικών πλημμυρικών επεισοδίων στην περιοχή σας βάση των αρνητικών επιπτώσεών τους;

Σπάνια (κάθε 50ετία)

Μέτριας συχνότητας (κάθε 20ετία)

Αρκετά συχνή (κάθε 10ετία)

Πολύ συχνή (κάθε 5ετία)

7. Συμφωνείτε με τα αποτελέσματα των Χαρτών που έχουν καταρτισθεί σχετικά με την Επικινδυνότητα αλλά και τους Κινδύνους Πλημμύρας στις Ζώνες Δυνητικά Υψηλού Κινδύνου Πλημμύρας; Τι θα αλλάζατε; (Παρακαλώ σχολιάστε)

Ναι

Όχι

Σχόλια/ Παρατηρήσεις

8. Πιστεύετε ότι η αξιολόγηση των κινδύνων πλημμύρας αντικατοπτρίζει την πραγματικότητα στην περιοχή σας; Τι θα αλλάζατε; (Παρακαλώ σχολιάστε)

Ναι

Όχι

Σχόλια/ Παρατηρήσεις

9. Συμφωνείτε με τους στόχους που έχουν τεθεί για την διαχείριση των κινδύνων πλημμύρας; Τι θα αλλάζατε; (Παρακαλώ σχολιάστε)

Ναι

Όχι

Σχόλια/ Παρατηρήσεις

10. Πιστεύετε ότι έχουμε εντοπίσει τα σημαντικά μέτρα τα οποία πρέπει να εφαρμοστούν για την αντιμετώπιση των πλημμυρών; Τι θα αλλάζατε (Παρακαλώ σχολιάστε)

Ναι

Όχι

Σχόλια/ Παρατηρήσεις

11. Έχετε κάποιο άλλο σχόλιο επί των περιεχομένων του Προσχεδίου Διαχείρισης το οποίο δεν έχετε ήδη αναφέρει; (Παρακαλώ σχολιάστε)

Σχόλια/ Παρατηρήσεις



## ΠΡΟΣ

Υ.Π.ΕΝ, ΕΙΔΙΚΗ ΓΡΑΜΜΑΤΕΙΑ ΥΔΑΤΩΝ

Αμαλιάδος 17, 115 23 Αθήνα

Τηλ.: 213 1515410

E-mail: [info.egy@prv.ypeka.gr/](mailto:info.egy@prv.ypeka.gr/)

Site: <http://floods.ypeka.gr/>

## Αποστολέας

Παρακαλούμε συμπληρώστε τα παρακάτω στοιχεία, βάζοντας V όπου ταιριάζει:

Ηλικία:	<25	25-45	45 - 65	>65
---------	-----	-------	---------	-----

Φύλο:	Ανδρας	Γυναίκα
-------	--------	---------

Επάγγελμα	Γεωλόγος
-----------	----------


Επίπεδο μόρφωσης:	Μεταπτυχιακό Πανεπιστημίου ή ανώτερο	<input checked="" type="checkbox"/>
	Πτυχίο Πανεπιστημίου	<input type="checkbox"/>
	Λύκειο	<input type="checkbox"/>
	Γυμνάσιο	<input type="checkbox"/>
	Δημοτικό	<input type="checkbox"/>

Αν εκπροσωπείτε κάποιον φορέα/ οργανισμό - παρακαλώ συμπληρώστε επιπλέον τα παρακάτω:

Όνοματεπώνυμο:	
Όνομα Φορέα / Οργανισμού	
Διεύθυνση:	
Αρ. Τηλεφώνου:	
Αρ. Φαξ:	
Email:	

Ημερομηνία: 3/1/2017





**ΔΙΑΒΟΥΛΕΥΣΗ**  
**ΕΠΙ ΤΟΥ ΣΧΕΔΙΟΥ ΔΙΑΧΕΙΡΙΣΗΣ ΚΙΝΔΥΝΩΝ ΠΛΗΜΜΥΡΑΣ**  
των Λεκανών Απορροής Ποταμών του  
Υδατικού Διαμερίσματος Ανατολικής Πελοποννήσου

**ΣΥΝΤΟΜΟ ΕΡΩΤΗΜΑΤΟΛΟΓΙΟ**

Ναύπλιο  
03 Οκτωβρίου 2017





## ΣΥΝΤΟΜΟ ΕΡΩΤΗΜΑΤΟΛΟΓΙΟ

Παρακαλούμε διαθέστε λίγα λεπτά για να απαντήσετε στις ερωτήσεις που ακολουθούν επί των περιεχομένων του Προσχεδίου Διαχείρισης Κινδύνων Πλημμύρας των Λεκανών Απορροής Ποταμού του Υδατικού Διαμερίσματος Ανατολικής Πελοποννήσου (ΕΛ03). Με αυτόν τον τρόπο, οι θέσεις και οι προτάσεις σας, λαμβάνονται υπόψη στην οριστικοποίηση του 1<sup>ου</sup> Σχεδίου Διαχείρισης Κινδύνων Πλημμύρας.

1. Γνωρίζετε την Οδηγία 2007/60/ΕΚ για την αξιολόγηση και τη διαχείριση των κινδύνων πλημμύρας, και το περιεχόμενό της;

- Καθόλου       Λίγο       Αρκετά       Πολύ καλά

2. Γνωρίζετε την ιστοσελίδα της Ειδικής Γραμματείας Υδάτων όπου αναρτάται υλικό σχετικό με τα Σχέδια Διαχείρισης Κινδύνων Πλημμύρας (<http://floods.ypeka.gr/>) και πόσο συχνά την επισκέπτεστε; Έχετε κάποιο σχόλιο για τα περιεχόμενά της; (Παρακαλώ σχολιάστε)

- Όχι       Ναι  
 Την επισκέπτομαι σπάνια       Την επισκέπτομαι συχνά

Σχόλια/ Παρατηρήσεις

3. Διαβάσατε τον κατάλογο με τους κοινωνικούς εταίρους που εμπλέκονται ή επηρεάζονται από την διαχείριση των κινδύνων πλημμύρας και έχει αναρτηθεί στον ίδιο ιστότοπο; Πιστεύετε ότι θα πρέπει να προστεθούν κάποιοι; (Παρακαλώ σχολιάστε)

- Ναι        
Όχι

Σχόλια/ Παρατηρήσεις

4. Γνωρίζετε ότι έχει ολοκληρωθεί από την Ειδική Γραμματεία Υδάτων η Προκαταρκτική Αξιολόγηση Κινδύνων Πλημμύρας και τί περιλαμβάνει; Θεωρείτε ότι υπάρχει κάποια επιπρόσθετη περιοχή που θα πρέπει να συμπεριληφθεί στις Ζώνες Δυνητικά Υψηλού Κινδύνου Πλημμύρας (ΖΔΥΚΠ) του Υδατικού Διαμερίσματος Ανατολικής Πελοποννήσου (ΕΛ03), στον επόμενο κύκλο εφαρμογής της Οδηγίας 2007/60/ΕΚ; (Παρακαλώ σχολιάστε)

Όχι

Ναι

Δεν γνωρίζω καλά τι περιλαμβάνει

Γνωρίζω καλά τι περιλαμβάνει

Σχόλια/ Παρατηρήσεις

5. Γνωρίζετε τις έννοιες «πλημμυρικός κίνδυνος», «πλημμυρική επικινδυνότητα»;

Καθόλου

Λίγο

Αρκετά

Πολύ καλά

6. Πόσο συχνή θα χαρακτηρίζατε την εμφάνιση σημαντικών πλημμυρικών επεισοδίων στην περιοχή σας βάση των αρνητικών επιπτώσεών τους;

Σπάνια (κάθε 50ετία)

Μέτριας συχνότητας (κάθε 20ετία)

Αρκετά συχνή (κάθε 10ετία)

Πολύ συχνή (κάθε 5ετία)

7. Συμφωνείτε με τα αποτελέσματα των Χαρτών που έχουν καταρτισθεί σχετικά με την Επικινδυνότητα αλλά και τους Κινδύνους Πλημμύρας στις Ζώνες Δυνητικά Υψηλού Κινδύνου Πλημμύρας; Τι θα αλλάζατε; (Παρακαλώ σχολιάστε)

Ναι

Όχι

Σχόλια/ Παρατηρήσεις

8. Πιστεύετε ότι η αξιολόγηση των κινδύνων πλημμύρας αντικατοπτρίζει την πραγματικότητα στην περιοχή σας; Τι θα αλλάζατε; (Παρακαλώ σχολιάστε)

Ναι

Όχι

Σχόλια/ Παρατηρήσεις

9. Συμφωνείτε με τους στόχους που έχουν τεθεί για την διαχείριση των κινδύνων πλημμύρας; Τι θα αλλάζατε; (Παρακαλώ σχολιάστε)

Ναι

Όχι

Σχόλια/ Παρατηρήσεις

10. Πιστεύετε ότι έχουμε εντοπίσει τα σημαντικά μέτρα τα οποία πρέπει να εφαρμοστούν για την αντιμετώπιση των πλημμυρών; Τί θα αλλάζατε (Παρακαλώ σχολιάστε)

Ναι

Όχι

Σχόλια/ Παρατηρήσεις

11. Έχετε κάποιο άλλο σχόλιο επί των περιεχομένων του Προσχεδίου Διαχείρισης το οποίο δεν έχετε ήδη αναφέρει; (Παρακαλώ σχολιάστε)

Σχόλια/ Παρατηρήσεις



## ΠΡΟΣ

Υ.Π.ΕΝ, ΕΙΔΙΚΗ ΓΡΑΜΜΑΤΕΙΑ ΥΔΑΤΩΝ

Αμαλιάδος 17, 115 23 Αθήνα

Τηλ.: 213 1515410

E-mail: [info.egy@prv.ypeka.gr/](mailto:info.egy@prv.ypeka.gr/)

Site: <http://floods.ypeka.gr/>

## Αποστολέας

Παρακαλούμε συμπληρώστε τα παρακάτω στοιχεία, βάζοντας √ όπου ταιριάζει:

Ηλικία:	<25	25-45	45 - 65	>65
---------	-----	-------	---------	-----

Φύλο:	Ανδρας	Γυναίκα
-------	--------	---------

Επάγγελμα	
-----------	--


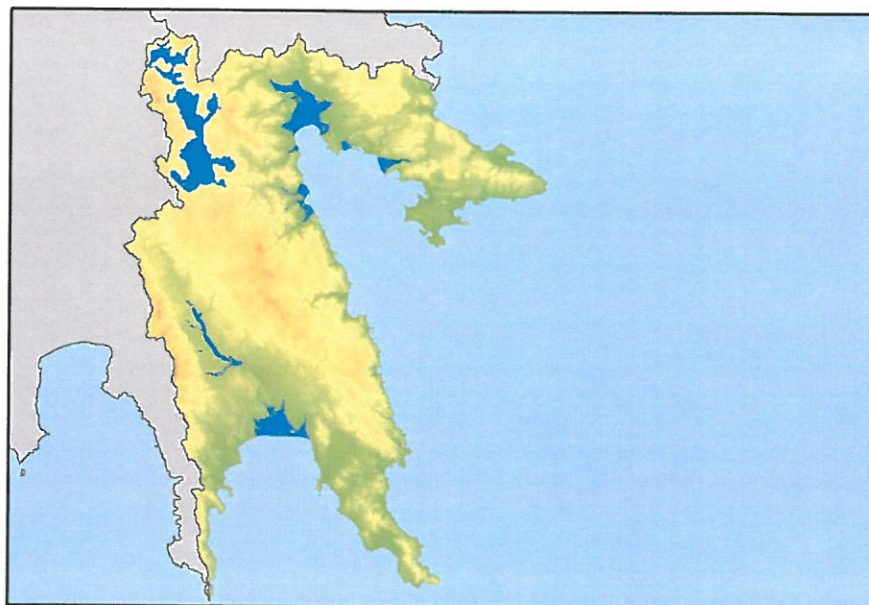
Επίπεδο μόρφωσης:	Μεταπτυχιακό Πανεπιστημίου ή ανώτερο	
	Πτυχίο Πανεπιστημίου	
	Λύκειο	√
	Γυμνάσιο	
	Δημοτικό	

Αν εκπροσωπείτε κάποιον φορέα/ οργανισμό - παρακαλώ συμπληρώστε επιπλέον τα παρακάτω:

Όνοματεπώνυμο:	
Όνομα Φορέα / Οργανισμού	
Διεύθυνση:	
Αρ. Τηλεφώνου:	
Αρ. Φαξ:	
Email:	

Ημερομηνία: 3...../...../2017





**ΔΙΑΒΟΥΛΕΥΣΗ**  
**ΕΠΙ ΤΟΥ ΣΧΕΔΙΟΥ ΔΙΑΧΕΙΡΙΣΗΣ ΚΙΝΔΥΝΩΝ ΠΛΗΜΜΥΡΑΣ**  
των Λεκανών Απορροής Ποταμών του  
Υδατικού Διαμερίσματος Ανατολικής Πελοποννήσου

**ΣΥΝΤΟΜΟ ΕΡΩΤΗΜΑΤΟΛΟΓΙΟ**

Ναύπλιο  
03 Οκτωβρίου 2017





## ΣΥΝΤΟΜΟ ΕΡΩΤΗΜΑΤΟΛΟΓΙΟ

Παρακαλούμε διαθέστε λίγα λεπτά για να απαντήσετε στις ερωτήσεις που ακολουθούν επί των περιχομένων του Προσχεδίου Διαχείρισης Κινδύνων Πλημμύρας των Λεκανών Απορροής Ποταμού του Υδατικού Διαμερίσματος Ανατολικής Πελοποννήσου (ΕΛ03). Με αυτόν τον τρόπο, οι θέσεις και οι προτάσεις σας, λαμβάνονται υπόψη στην οριστικοποίηση του 1<sup>ου</sup> Σχεδίου Διαχείρισης Κινδύνων Πλημμύρας.

1. Γνωρίζετε την Οδηγία 2007/60/ΕΚ για την αξιολόγηση και τη διαχείριση των κινδύνων πλημμύρας, και το περιεχόμενό της;

- Καθόλου       Λίγο       Αρκετά       Πολύ καλά

2. Γνωρίζετε την ιστοσελίδα της Ειδικής Γραμματείας Υδάτων όπου αναρτάται υλικό σχετικό με τα Σχέδια Διαχείρισης Κινδύνων Πλημμύρας (<http://floods.ypeka.gr/>) και πόσο συχνά την επισκέπτεστε; Έχετε κάποιο σχόλιο για τα περιεχόμενά της; (Παρακαλώ σχολιάστε)

- Όχι       Ναι  
 Την επισκέπτομαι σπάνια       Την επισκέπτομαι συχνά

Σχόλια/ Παρατηρήσεις

3. Διαβάσατε τον κατάλογο με τους κοινωνικούς εταίρους που εμπλέκονται ή επηρεάζονται από την διαχείριση των κινδύνων πλημμύρας και έχει αναρτηθεί στον ίδιο ιστότοπο; Πιστεύετε ότι θα πρέπει να προστεθούν κάποιοι; (Παρακαλώ σχολιάστε)

- Ναι        
Όχι

Σχόλια/ Παρατηρήσεις

4. Γνωρίζετε ότι έχει ολοκληρωθεί από την Ειδική Γραμματεία Υδάτων η Προκαταρκτική Αξιολόγηση Κινδύνων Πλημμύρας και τί περιλαμβάνει; Θεωρείτε ότι υπάρχει κάποια επιπρόσθετη περιοχή που θα πρέπει να συμπεριληφθεί στις Ζώνες Δυνητικά Υψηλού Κινδύνου Πλημμύρας (ΖΔΥΚΠ) του Υδατικού Διαμερίσματος Ανατολικής Πελοποννήσου (ΕΙ03), στον επόμενο κύκλο εφαρμογής της Οδηγίας 2007/60/ΕΚ; (Παρακαλώ σχολιάστε)

Όχι

Ναι

Δεν γνωρίζω καλά τι περιλαμβάνει

Γνωρίζω καλά τι περιλαμβάνει

Σχόλια/ Παρατηρήσεις

5. Γνωρίζετε τις έννοιες «πλημμυρικός κίνδυνος», «πλημμυρική επικινδυνότητα»;

Καθόλου

Λίγο

Αρκετά

Πολύ καλά

6. Πόσο συχνή θα χαρακτηρίζατε την εμφάνιση σημαντικών πλημμυρικών επεισοδίων στην περιοχή σας βάση των αρνητικών επιπτώσεών τους;

Σπάνια (κάθε 50ετία)

Μέτριας συχνότητας (κάθε 20ετία)

Αρκετά συχνή (κάθε 10ετία)

Πολύ συχνή (κάθε 5ετία)

7. Συμφωνείτε με τα αποτελέσματα των Χαρτών που έχουν καταρτισθεί σχετικά με την Επικινδυνότητα αλλά και τους Κινδύνους Πλημμύρας στις Ζώνες Δυνητικά Υψηλού Κινδύνου Πλημμύρας; Τι θα αλλάζατε; (Παρακαλώ σχολιάστε)

Ναι

Όχι

Σχόλια/ Παρατηρήσεις

8. Πιστεύετε ότι η αξιολόγηση των κινδύνων πλημμύρας αντικατοπτρίζει την πραγματικότητα στην περιοχή σας; Τι θα αλλάζατε; (Παρακαλώ σχολιάστε)

Ναι

Όχι

Σχόλια/ Παρατηρήσεις

9. Συμφωνείτε με τους στόχους που έχουν τεθεί για την διαχείριση των κινδύνων πλημμύρας; Τι θα αλλάζατε; (Παρακαλώ σχολιάστε)

Ναι

Όχι

Σχόλια/ Παρατηρήσεις

10. Πιστεύετε ότι έχουμε εντοπίσει τα σημαντικά μέτρα τα οποία πρέπει να εφαρμοστούν για την αντιμετώπιση των πλημμυρών; Τι θα αλλάζατε (Παρακαλώ σχολιάστε)

Ναι

Όχι

Σχόλια/ Παρατηρήσεις

11. Έχετε κάποιο άλλο σχόλιο επί των περιεχομένων του Προσχεδίου Διαχείρισης το οποίο δεν έχετε ήδη αναφέρει; (Παρακαλώ σχολιάστε)

<p>Σχόλια/ Παρατηρήσεις</p>
-----------------------------



## ΠΡΟΣ

Υ.Π.ΕΝ, ΕΙΔΙΚΗ ΓΡΑΜΜΑΤΕΙΑ ΥΔΑΤΩΝ

Αμαλιάδος 17, 115 23 Αθήνα

Τηλ.: 213 1515410

E-mail: [info.egy@prv.ypeka.gr/](mailto:info.egy@prv.ypeka.gr/)

Site: <http://floods.ypeka.gr/>

## Αποστολέας

Παρακαλούμε συμπληρώστε τα παρακάτω στοιχεία, βάζοντας V όπου ταιριάζει:

Ηλικία:	<25	25-45	X	45 - 65	>65
---------	-----	-------	---	---------	-----

Φύλο:	Άνδρας	X	Γυναίκα
-------	--------	---	---------

Επάγγελμα	ΙΔΙΩΤΙΚΟΣ ΥΠΑΛΛΗΛΟΣ
-----------	---------------------


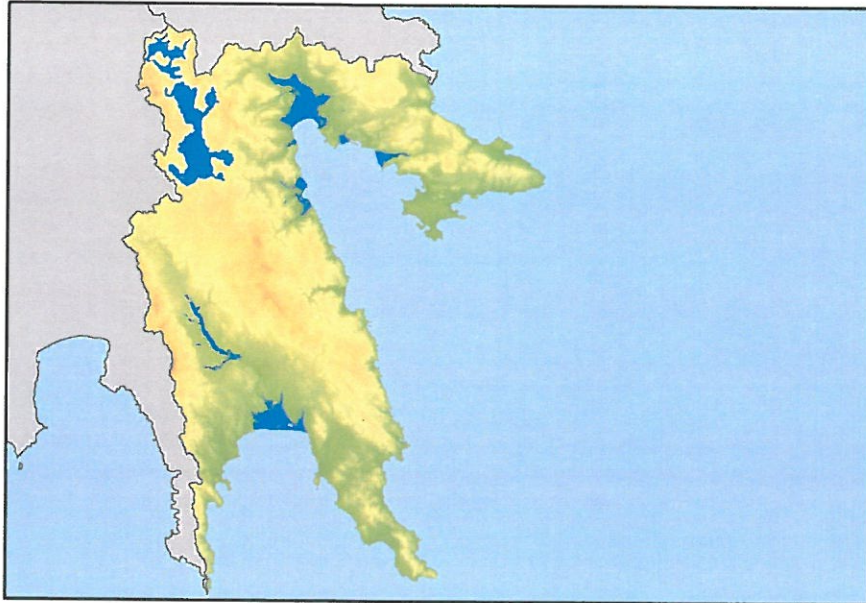
Επίπεδο μόρφωσης:	Μεταπτυχιακό Πανεπιστημίου ή ανώτερο	
	Πτυχίο Πανεπιστημίου	X
	Λύκειο	
	Γυμνάσιο	
	Δημοτικό	

Αν εκπροσωπείτε κάποιον φορέα/ οργανισμό - παρακαλώ συμπληρώστε επιπλέον τα παρακάτω:

Όνοματεπώνυμο:	
Όνομα Φορέα / Οργανισμού	
Διεύθυνση:	
Αρ. Τηλεφώνου:	
Αρ. Φαξ:	
Email:	

Ημερομηνία: ...../...../2017





**ΔΙΑΒΟΥΛΕΥΣΗ**  
**ΕΠΙ ΤΟΥ ΣΧΕΔΙΟΥ ΔΙΑΧΕΙΡΙΣΗΣ ΚΙΝΔΥΝΩΝ ΠΛΗΜΜΥΡΑΣ**  
των Λεκανών Απορροής Ποταμών του  
Υδατικού Διαμερίσματος Ανατολικής Πελοποννήσου

**ΣΥΝΤΟΜΟ ΕΡΩΤΗΜΑΤΟΛΟΓΙΟ**

Ναύπλιο  
03 Οκτωβρίου 2017







## ΣΥΝΤΟΜΟ ΕΡΩΤΗΜΑΤΟΛΟΓΙΟ

Παρακαλούμε διαθέστε λίγα λεπτά για να απαντήσετε στις ερωτήσεις που ακολουθούν επί των περιεχομένων του Προσχεδίου Διαχείρισης Κινδύνων Πλημμύρας των Λεκανών Απορροής Ποταμού του Υδατικού Διαμερίσματος Ανατολικής Πελοποννήσου (ΕΛ03). Με αυτόν τον τρόπο, οι θέσεις και οι προτάσεις σας, λαμβάνονται υπόψη στην οριστικοποίηση του 1<sup>ου</sup> Σχεδίου Διαχείρισης Κινδύνων Πλημμύρας.

1. Γνωρίζετε την Οδηγία 2007/60/ΕΚ για την αξιολόγηση και τη διαχείριση των κινδύνων πλημμύρας, και το περιεχόμενό της;

- Καθόλου       Λίγο       Αρκετά       Πολύ καλά

2. Γνωρίζετε την ιστοσελίδα της Ειδικής Γραμματείας Υδάτων όπου αναρτάται υλικό σχετικό με τα Σχέδια Διαχείρισης Κινδύνων Πλημμύρας (<http://floods.ypeka.gr/>) και πόσο συχνά την επισκέπτεστε; Έχετε κάποιο σχόλιο για τα περιεχόμενά της; (Παρακαλώ σχολιάστε)

- Όχι       Ναι  
 Την επισκέπτομαι σπάνια       Την επισκέπτομαι συχνά

Σχόλια/ Παρατηρήσεις

3. Διαβάσατε τον κατάλογο με τους κοινωνικούς εταίρους που εμπλέκονται ή επηρεάζονται από την διαχείριση των κινδύνων πλημμύρας και έχει αναρτηθεί στον ίδιο ιστότοπο; Πιστεύετε ότι θα πρέπει να προστεθούν κάποιοι; (Παρακαλώ σχολιάστε)

- Ναι        
Όχι

Σχόλια/ Παρατηρήσεις

4. Γνωρίζετε ότι έχει ολοκληρωθεί από την Ειδική Γραμματεία Υδάτων η Προκαταρκτική Αξιολόγηση Κινδύνων Πλημμύρας και τί περιλαμβάνει; Θεωρείτε ότι υπάρχει κάποια επιπρόσθετη περιοχή που θα πρέπει να συμπεριληφθεί στις Ζώνες Δυνητικά Υψηλού Κινδύνου Πλημμύρας (ΖΔΥΚΠ) του Υδατικού Διαμερίσματος Ανατολικής Πελοποννήσου (ΕΙ03), στον επόμενο κύκλο εφαρμογής της Οδηγίας 2007/60/ΕΚ; (Παρακαλώ σχολιάστε)

Όχι

Ναι

Δεν γνωρίζω καλά τι περιλαμβάνει

Γνωρίζω καλά τι περιλαμβάνει

Σχόλια/ Παρατηρήσεις

5. Γνωρίζετε τις έννοιες «πλημμυρικός κίνδυνος», «πλημμυρική επικινδυνότητα»;

Καθόλου

Λίγο

Αρκετά

Πολύ καλά

6. Πόσο συχνή θα χαρακτηρίζατε την εμφάνιση σημαντικών πλημμυρικών επεισοδίων στην περιοχή σας βάση των αρνητικών επιπτώσεών τους;

Σπάνια (κάθε 50ετία)

Μέτριας συχνότητας (κάθε 20ετία)

Αρκετά συχνή (κάθε 10ετία)

Πολύ συχνή (κάθε 5ετία)

7. Συμφωνείτε με τα αποτελέσματα των Χαρτών που έχουν καταρτισθεί σχετικά με την Επικινδυνότητα αλλά και τους Κινδύνους Πλημμύρας στις Ζώνες Δυνητικά Υψηλού Κινδύνου Πλημμύρας; Τι θα αλλάζατε; (Παρακαλώ σχολιάστε)

Ναι

Όχι

Σχόλια/ Παρατηρήσεις

8. Πιστεύετε ότι η αξιολόγηση των κινδύνων πλημμύρας αντικατοπτρίζει την πραγματικότητα στην περιοχή σας; Τι θα αλλάζατε; (Παρακαλώ σχολιάστε)

Ναι

Όχι

Σχόλια/ Παρατηρήσεις

9. Συμφωνείτε με τους στόχους που έχουν τεθεί για την διαχείριση των κινδύνων πλημμύρας; Τι θα αλλάζατε; (Παρακαλώ σχολιάστε)

Ναι

Όχι

Σχόλια/ Παρατηρήσεις

10. Πιστεύετε ότι έχουμε εντοπίσει τα σημαντικά μέτρα τα οποία πρέπει να εφαρμοστούν για την αντιμετώπιση των πλημμυρών; Τι θα αλλάζατε (Παρακαλώ σχολιάστε)

Ναι

Όχι

Σχόλια/ Παρατηρήσεις

11. Έχετε κάποιο άλλο σχόλιο επί των περιεχομένων του Προσχεδίου Διαχείρισης το οποίο δεν έχετε ήδη αναφέρει; (Παρακαλώ σχολιάστε)

Σχόλια/ Παρατηρήσεις



## ΠΡΟΣ

Υ.Π.ΕΝ, ΕΙΔΙΚΗ ΓΡΑΜΜΑΤΕΙΑ ΥΔΑΤΩΝ

Αμαλιάδος 17, 115 23 Αθήνα

Τηλ.: 213 1515410

E-mail: [info.egy@prv.ypeka.gr/](mailto:info.egy@prv.ypeka.gr/)

Site: <http://floods.ypeka.gr/>

## Αποστολέας

Παρακαλούμε συμπληρώστε τα παρακάτω στοιχεία, βάζοντας V όπου ταιριάζει:

Ηλικία:	<25	25-45	45 - 65	X	>65
---------	-----	-------	---------	---	-----

Φύλο:	Ανδρας	Γυναίκα
-------	--------	---------

Επάγγελμα	
-----------	--

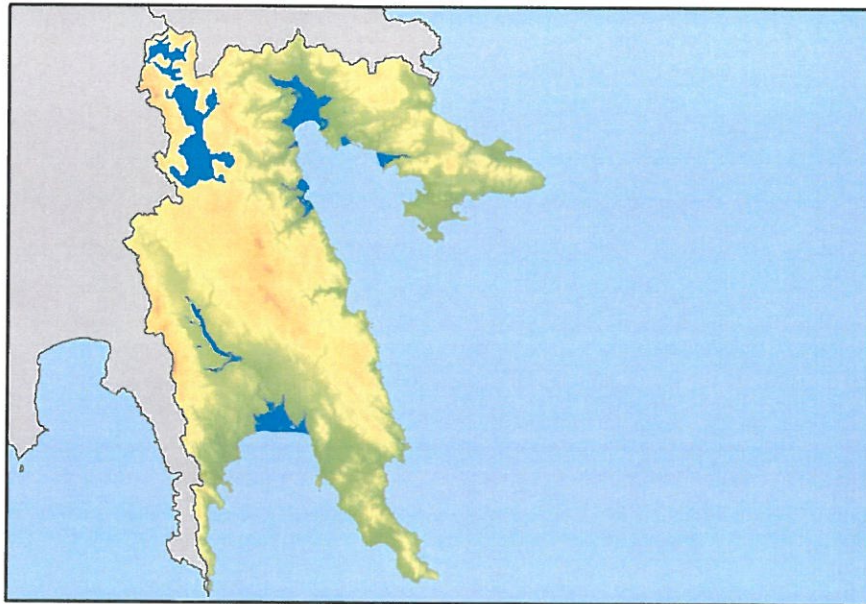
Επίπεδο μόρφωσης:	Μεταπτυχιακό Πανεπιστημίου ή ανώτερο	
	Πτυχίο Πανεπιστημίου	
	Λύκειο	✓
	Γυμνάσιο	
	Δημοτικό	

Αν εκπροσωπείτε κάποιον φορέα/ οργανισμό - παρακαλώ συμπληρώστε επιπλέον τα παρακάτω:

Όνοματεπώνυμο:	Τσιμωός Δημ.
Όνομα Φορέα / Οργανισμού	ΔΗΜΟΣ.
Διεύθυνση:	Νε. Ξυβε.
Αρ. Τηλεφώνου:	6934648100
Αρ. Φαξ:	
Email:	

Ημερομηνία: 3/10/2017





**ΔΙΑΒΟΥΛΕΥΣΗ**  
**ΕΠΙ ΤΟΥ ΣΧΕΔΙΟΥ ΔΙΑΧΕΙΡΙΣΗΣ ΚΙΝΔΥΝΩΝ ΠΛΗΜΜΥΡΑΣ**  
των Λεκανών Απορροής Ποταμών του  
Υδατικού Διαμερίσματος Ανατολικής Πελοποννήσου

**ΣΥΝΤΟΜΟ ΕΡΩΤΗΜΑΤΟΛΟΓΙΟ**

Ναύπλιο  
03 Οκτωβρίου 2017





## ΣΥΝΤΟΜΟ ΕΡΩΤΗΜΑΤΟΛΟΓΙΟ

Παρακαλούμε διαθέστε λίγα λεπτά για να απαντήσετε στις ερωτήσεις που ακολουθούν επί των περιεχομένων του Προσχεδίου Διαχείρισης Κινδύνων Πλημμύρας των Λεκανών Απορροής Ποταμού του Υδατικού Διαμερίσματος Ανατολικής Πελοποννήσου (ΕΛ03). Με αυτόν τον τρόπο, οι θέσεις και οι προτάσεις σας, λαμβάνονται υπόψη στην οριστικοποίηση του 1<sup>ου</sup> Σχεδίου Διαχείρισης Κινδύνων Πλημμύρας.

1. Γνωρίζετε την Οδηγία 2007/60/ΕΚ για την αξιολόγηση και τη διαχείριση των κινδύνων πλημμύρας, και το περιεχόμενό της;

- Καθόλου       Λίγο       Αρκετά       Πολύ καλά

2. Γνωρίζετε την ιστοσελίδα της Ειδικής Γραμματείας Υδάτων όπου αναρτάται υλικό σχετικό με τα Σχέδια Διαχείρισης Κινδύνων Πλημμύρας (<http://floods.ypeka.gr/>) και πόσο συχνά την επισκέπτεστε; Έχετε κάποιο σχόλιο για τα περιεχόμενά της; (Παρακαλώ σχολιάστε)

- Όχι       Ναι  
 Την επισκέπτομαι σπάνια       Την επισκέπτομαι συχνά

Σχόλια/ Παρατηρήσεις

3. Διαβάσατε τον κατάλογο με τους κοινωνικούς εταίρους που εμπλέκονται ή επηρεάζονται από την διαχείριση των κινδύνων πλημμύρας και έχει αναρτηθεί στον ίδιο ιστότοπο; Πιστεύετε ότι θα πρέπει να προστεθούν κάποιοι; (Παρακαλώ σχολιάστε)

- Ναι        
Όχι

Σχόλια/ Παρατηρήσεις

4. Γνωρίζετε ότι έχει ολοκληρωθεί από την Ειδική Γραμματεία Υδάτων η Προκαταρκτική Αξιολόγηση Κινδύνων Πλημμύρας και τί περιλαμβάνει; Θεωρείτε ότι υπάρχει κάποια επιπρόσθετη περιοχή που θα πρέπει να συμπεριληφθεί στις Ζώνες Δυνητικά Υψηλού Κινδύνου Πλημμύρας (ΖΔΥΚΠ) του Υδατικού Διαμερίσματος Ανατολικής Πελοποννήσου (ΕΙ03), στον επόμενο κύκλο εφαρμογής της Οδηγίας 2007/60/ΕΚ; (Παρακαλώ σχολιάστε)

Όχι

Ναι

Δεν γνωρίζω καλά τι περιλαμβάνει

Γνωρίζω καλά τι περιλαμβάνει

Σχόλια/ Παρατηρήσεις

5. Γνωρίζετε τις έννοιες «πλημμυρικός κίνδυνος», «πλημμυρική επικινδυνότητα»;

Καθόλου

Λίγο

Αρκετά

Πολύ καλά

6. Πόσο συχνή θα χαρακτηρίζατε την εμφάνιση σημαντικών πλημμυρικών επεισοδίων στην περιοχή σας βάση των αρνητικών επιπτώσεών τους;

Σπάνια (κάθε 50ετία)

Μέτριας συχνότητας (κάθε 20ετία)

Αρκετά συχνή (κάθε 10ετία)

Πολύ συχνή (κάθε 5ετία)

7. Συμφωνείτε με τα αποτελέσματα των Χαρτών που έχουν καταρτισθεί σχετικά με την Επικινδυνότητα αλλά και τους Κινδύνους Πλημμύρας στις Ζώνες Δυνητικά Υψηλού Κινδύνου Πλημμύρας; Τι θα αλλάζατε; (Παρακαλώ σχολιάστε)

Ναι

Όχι

Σχόλια/ Παρατηρήσεις

8. Πιστεύετε ότι η αξιολόγηση των κινδύνων πλημμύρας αντικατοπτρίζει την πραγματικότητα στην περιοχή σας; Τι θα αλλάζατε; (Παρακαλώ σχολιάστε)

Ναι

Όχι

Σχόλια/ Παρατηρήσεις

9. Συμφωνείτε με τους στόχους που έχουν τεθεί για την διαχείριση των κινδύνων πλημμύρας; Τι θα αλλάζατε; (Παρακαλώ σχολιάστε)

Ναι

Όχι

Σχόλια/ Παρατηρήσεις

10. Πιστεύετε ότι έχουμε εντοπίσει τα σημαντικά μέτρα τα οποία πρέπει να εφαρμοστούν για την αντιμετώπιση των πλημμυρών; Τί θα αλλάζατε (Παρακαλώ σχολιάστε)

Ναι

Όχι

Σχόλια/ Παρατηρήσεις

11. Έχετε κάποιο άλλο σχόλιο επί των περιεχομένων του Προσχεδίου Διαχείρισης το οποίο δεν έχετε ήδη αναφέρει; (Παρακαλώ σχολιάστε)

Σχόλια/ Παρατηρήσεις

Όχι. Δεν έχω κάποιο σχόλιο.



## ΠΡΟΣ

Υ.Π.ΕΝ, ΕΙΔΙΚΗ ΓΡΑΜΜΑΤΕΙΑ ΥΔΑΤΩΝ

Αμαλιάδος 17, 115 23 Αθήνα

Τηλ.: 213 1515410

E-mail: [info.egy@prv.ypeka.gr/](mailto:info.egy@prv.ypeka.gr/)

Site: <http://floods.ypeka.gr/>

## Αποστολέας

Παρακαλούμε συμπληρώστε τα παρακάτω στοιχεία, βάζοντας √ όπου ταιριάζει:

Ηλικία:	<25	25-45	45 - 65	>65
---------	-----	-------	---------	-----

Φύλο:	Ανδρας	Γυναίκα
-------	--------	---------

Επάγγελμα	ΠΥΡΟΣΒΕΣΤΗΣ
-----------	-------------

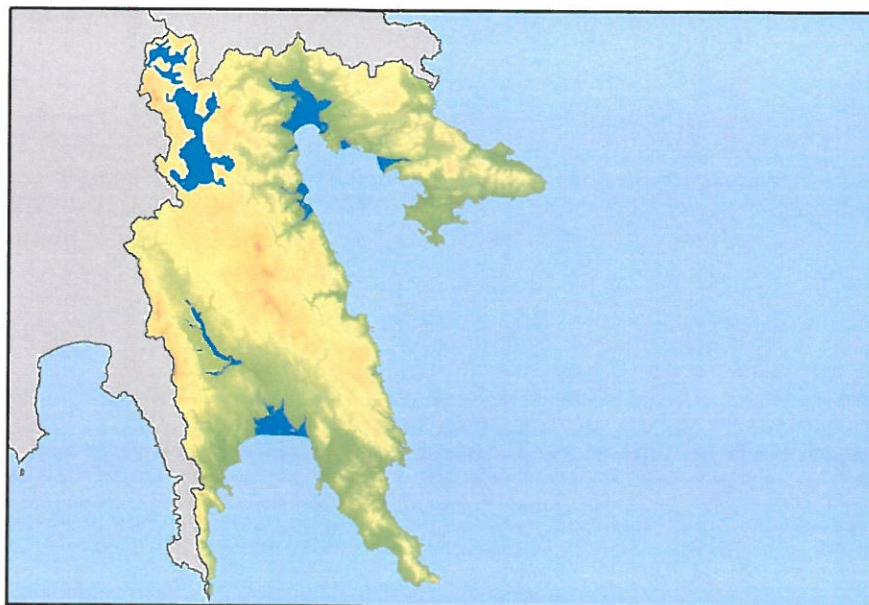
Επίπεδο μόρφωσης:	Μεταπτυχιακό Πανεπιστημίου ή ανώτερο	
	Πτυχίο Πανεπιστημίου	✓
	Λύκειο	
	Γυμνάσιο	
	Δημοτικό	

Αν εκπροσωπείτε κάποιον φορέα/ οργανισμό - παρακαλώ συμπληρώστε επιπλέον τα παρακάτω:

Όνοματεπώνυμο:	ΓΕΩΤΕΧΝΙΚΗ ΣΕΒΑΣΤΗΣ
Όνομα Φορέα / Οργανισμού	Π.Υ. ΑΡΡΩΣΤΕ
Διεύθυνση:	ΑΡΡΩΣΤΕ
Αρ. Τηλεφώνου:	2751066 200
Αρ. Φαξ:	
Email:	geoteknik@gnost.com

Ημερομηνία: 03/10/2017





**ΔΙΑΒΟΥΛΕΥΣΗ**  
**ΕΠΙ ΤΟΥ ΣΧΕΔΙΟΥ ΔΙΑΧΕΙΡΙΣΗΣ ΚΙΝΔΥΝΩΝ ΠΛΗΜΜΥΡΑΣ**  
των Λεκανών Απορροής Ποταμών του  
Υδατικού Διαμερίσματος Ανατολικής Πελοποννήσου

**ΣΥΝΤΟΜΟ ΕΡΩΤΗΜΑΤΟΛΟΓΙΟ**

Ναύπλιο  
03 Οκτωβρίου 2017





## ΣΥΝΤΟΜΟ ΕΡΩΤΗΜΑΤΟΛΟΓΙΟ

Παρακαλούμε διαθέστε λίγα λεπτά για να απαντήσετε στις ερωτήσεις που ακολουθούν επί των περιχομένων του Προσχεδίου Διαχείρισης Κινδύνων Πλημμύρας των Λεκανών Απορροής Ποταμού του Υδατικού Διαμερίσματος Ανατολικής Πελοποννήσου (ΕΛ03). Με αυτόν τον τρόπο, οι θέσεις και οι προτάσεις σας, λαμβάνονται υπόψη στην οριστικοποίηση του 1<sup>ου</sup> Σχεδίου Διαχείρισης Κινδύνων Πλημμύρας.

1. Γνωρίζετε την Οδηγία 2007/60/ΕΚ για την αξιολόγηση και τη διαχείριση των κινδύνων πλημμύρας, και το περιεχόμενό της;

- Καθόλου       Λίγο       Αρκετά       Πολύ καλά

2. Γνωρίζετε την ιστοσελίδα της Ειδικής Γραμματείας Υδάτων όπου αναρτάται υλικό σχετικό με τα Σχέδια Διαχείρισης Κινδύνων Πλημμύρας (<http://floods.ypeka.gr/>) και πόσο συχνά την επισκέπτεστε; Έχετε κάποιο σχόλιο για τα περιεχόμενά της; (Παρακαλώ σχολιάστε)

- Όχι       Ναι  
 Την επισκέπτομαι σπάνια       Την επισκέπτομαι συχνά

Σχόλια/ Παρατηρήσεις

3. Διαβάσατε τον κατάλογο με τους κοινωνικούς εταίρους που εμπλέκονται ή επηρεάζονται από την διαχείριση των κινδύνων πλημμύρας και έχει αναρτηθεί στον ίδιο ιστότοπο; Πιστεύετε ότι θα πρέπει να προστεθούν κάποιои; (Παρακαλώ σχολιάστε)

- Ναι        
Όχι

Σχόλια/ Παρατηρήσεις

4. Γνωρίζετε ότι έχει ολοκληρωθεί από την Ειδική Γραμματεία Υδάτων η Προκαταρκτική Αξιολόγηση Κινδύνων Πλημμύρας και τί περιλαμβάνει; Θεωρείτε ότι υπάρχει κάποια επιπρόσθετη περιοχή που θα πρέπει να συμπεριληφθεί στις Ζώνες Δυνητικά Υψηλού Κινδύνου Πλημμύρας (ΖΔΥΚΠ) του Υδατικού Διαμερίσματος Ανατολικής Πελοποννήσου (ΕΙ03), στον επόμενο κύκλο εφαρμογής της Οδηγίας 2007/60/ΕΚ; (Παρακαλώ σχολιάστε)

Όχι

Ναι

Δεν γνωρίζω καλά τι περιλαμβάνει

Γνωρίζω καλά τι περιλαμβάνει

Σχόλια/ Παρατηρήσεις

5. Γνωρίζετε τις έννοιες «πλημμυρικός κίνδυνος», «πλημμυρική επικινδυνότητα»;

Καθόλου

Λίγο

Αρκετά

Πολύ καλά

6. Πόσο συχνή θα χαρακτηρίζατε την εμφάνιση σημαντικών πλημμυρικών επεισοδίων στην περιοχή σας βάση των αρνητικών επιπτώσεών τους;

Σπάνια (κάθε 50ετία)

Μέτριας συχνότητας (κάθε 20ετία)

Αρκετά συχνή (κάθε 10ετία)

Πολύ συχνή (κάθε 5ετία)

7. Συμφωνείτε με τα αποτελέσματα των Χαρτών που έχουν καταρτισθεί σχετικά με την Επικινδυνότητα αλλά και τους Κινδύνους Πλημμύρας στις Ζώνες Δυνητικά Υψηλού Κινδύνου Πλημμύρας; Τι θα αλλάζατε; (Παρακαλώ σχολιάστε)

Ναι

Όχι

Σχόλια/ Παρατηρήσεις

8. Πιστεύετε ότι η αξιολόγηση των κινδύνων πλημμύρας αντικατοπτρίζει την πραγματικότητα στην περιοχή σας; Τι θα αλλάζατε; (Παρακαλώ σχολιάστε)

Ναι

Όχι

Σχόλια/ Παρατηρήσεις

9. Συμφωνείτε με τους στόχους που έχουν τεθεί για την διαχείριση των κινδύνων πλημμύρας; Τι θα αλλάζατε; (Παρακαλώ σχολιάστε)

Ναι

Όχι

Σχόλια/ Παρατηρήσεις

10. Πιστεύετε ότι έχουμε εντοπίσει τα σημαντικά μέτρα τα οποία πρέπει να εφαρμοστούν για την αντιμετώπιση των πλημμυρών; Τί θα αλλάζατε (Παρακαλώ σχολιάστε)

Ναι

Όχι

Σχόλια/ Παρατηρήσεις

11. Έχετε κάποιο άλλο σχόλιο επί των περιεχομένων του Προσχεδίου Διαχείρισης το οποίο δεν έχετε ήδη αναφέρει; (Παρακαλώ σχολιάστε)

Σχόλια/ Παρατηρήσεις



## ΠΡΟΣ

Υ.Π.ΕΝ, ΕΙΔΙΚΗ ΓΡΑΜΜΑΤΕΙΑ ΥΔΑΤΩΝ

Αμαλιάδος 17, 115 23 Αθήνα

Τηλ.: 213 1515410

E-mail: [info.egy@prv.ypeka.gr/](mailto:info.egy@prv.ypeka.gr/)

Site: <http://floods.ypeka.gr/>

## Αποστολέας

Παρακαλούμε συμπληρώστε τα παρακάτω στοιχεία, βάζοντας V όπου ταιριάζει:

Ηλικία:	<25	25-45	<input checked="" type="checkbox"/>	45 - 65	>65
---------	-----	-------	-------------------------------------	---------	-----

Φύλο:	Άνδρας	<input checked="" type="checkbox"/>	Γυναίκα	<input type="checkbox"/>
-------	--------	-------------------------------------	---------	--------------------------

Επάγγελμα	Ποιτικός Μηχανικός
-----------	--------------------

Επίπεδο μόρφωσης:	Μεταπτυχιακό Πανεπιστημίου ή ανώτερο	<input checked="" type="checkbox"/>
	Πτυχίο Πανεπιστημίου	<input type="checkbox"/>
	Λύκειο	<input type="checkbox"/>
	Γυμνάσιο	<input type="checkbox"/>
	Δημοτικό	<input type="checkbox"/>

Αν εκπροσωπείτε κάποιον φορέα/ οργανισμό - παρακαλώ συμπληρώστε επιπλέον τα παρακάτω:

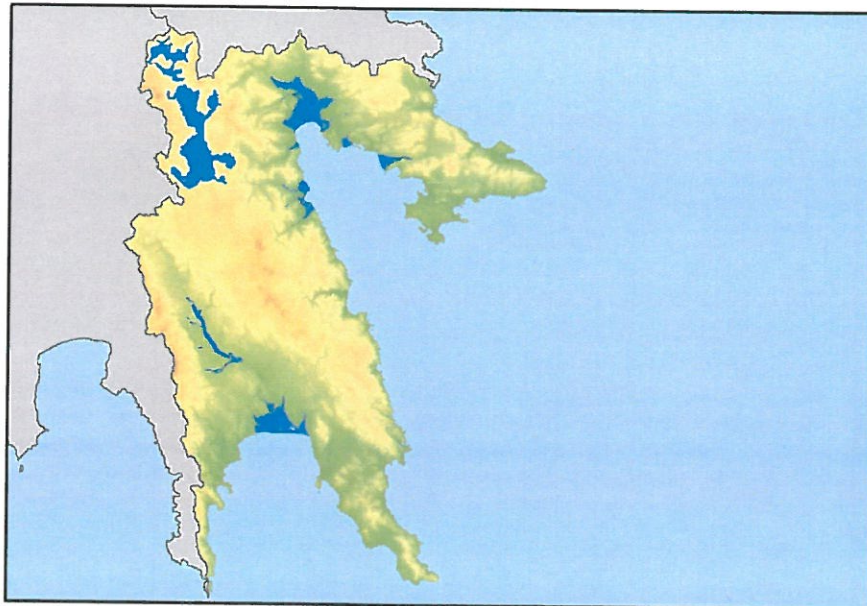
Όνοματεπώνυμο:	Λεωνίδας Ξυγκάκης
Όνομα Φορέα / Οργανισμού	ΠΕΡΙΦΕΡΕΙΑ ΠΕΛΟΠΟΝΝΗΣΟΥ Π.τ ΑΡΓΟΛΙΔΑΣ
Διεύθυνση:	ΤΕΧΝΙΚΩΝ ΕΡΓΩΝ / ΠΑΡΑΠΑΝΑ
Αρ. Τηλεφώνου:	27523 - 60430
Αρ. Φαξ:	27523 - 60428
Email:	lxigkakis@argolidas.gr

Ημερομηνία: 03/...../2017





ΕΙΔΙΚΗ  
ΓΡΑΜΜΑΤΕΙΑ  
ΥΔΑΤΩΝ



**ΔΙΑΒΟΥΛΕΥΣΗ**  
**ΕΠΙ ΤΟΥ ΣΧΕΔΙΟΥ ΔΙΑΧΕΙΡΙΣΗΣ ΚΙΝΔΥΝΩΝ ΠΛΗΜΜΥΡΑΣ**  
των Λεκανών Απορροής Ποταμών του  
Υδατικού Διαμερίσματος Ανατολικής Πελοποννήσου

**ΣΥΝΤΟΜΟ ΕΡΩΤΗΜΑΤΟΛΟΓΙΟ**

Ναύπλιο  
03 Οκτωβρίου 2017



Ευρωπαϊκή Ένωση  
Ταμείο Συνοχής



ΕΠ-ΥΜΕΠΕΡΑΑ



Με τη συγχρηματοδότηση της Ελλάδας και της Ευρωπαϊκής Ένωσης





## ΣΥΝΤΟΜΟ ΕΡΩΤΗΜΑΤΟΛΟΓΙΟ

Παρακαλούμε διαθέστε λίγα λεπτά για να απαντήσετε στις ερωτήσεις που ακολουθούν επί των περιχομένων του Προσχεδίου Διαχείρισης Κινδύνων Πλημμύρας των Λεκανών Απορροής Ποταμού του Υδατικού Διαμερίσματος Ανατολικής Πελοποννήσου (ΕΛ03). Με αυτόν τον τρόπο, οι θέσεις και οι προτάσεις σας, λαμβάνονται υπόψη στην οριστικοποίηση του 1<sup>ου</sup> Σχεδίου Διαχείρισης Κινδύνων Πλημμύρας.

1. Γνωρίζετε την Οδηγία 2007/60/ΕΚ για την αξιολόγηση και τη διαχείριση των κινδύνων πλημμύρας, και το περιεχόμενό της;

- Καθόλου                       Λίγο                                       Αρκετά                                       Πολύ καλά

2. Γνωρίζετε την ιστοσελίδα της Ειδικής Γραμματείας Υδάτων όπου αναρτάται υλικό σχετικό με τα Σχέδια Διαχείρισης Κινδύνων Πλημμύρας (<http://floods.ypeka.gr/>) και πόσο συχνά την επισκέπτεστε; Έχετε κάποιο σχόλιο για τα περιεχόμενά της; (Παρακαλώ σχολιάστε)

- Όχι     Ναι
- Την επισκέπτομαι σπάνια                       Την επισκέπτομαι συχνά

Σχόλια/ Παρατηρήσεις

3. Διαβάσατε τον κατάλογο με τους κοινωνικούς εταίρους που εμπλέκονται ή επηρεάζονται από την διαχείριση των κινδύνων πλημμύρας και έχει αναρτηθεί στον ίδιο ιστότοπο; Πιστεύετε ότι θα πρέπει να προστεθούν κάποιои; (Παρακαλώ σχολιάστε)

Ναι

Όχι

Σχόλια/ Παρατηρήσεις

4. Γνωρίζετε ότι έχει ολοκληρωθεί από την Ειδική Γραμματεία Υδάτων η Προκαταρκτική Αξιολόγηση Κινδύνων Πλημμύρας και τί περιλαμβάνει; Θεωρείτε ότι υπάρχει κάποια επιπρόσθετη περιοχή που θα πρέπει να συμπεριληφθεί στις Ζώνες Δυνητικά Υψηλού Κινδύνου Πλημμύρας (ΖΔΥΚΠ) του Υδατικού Διαμερίσματος Ανατολικής Πελοποννήσου (ΕΙ03), στον επόμενο κύκλο εφαρμογής της Οδηγίας 2007/60/ΕΚ; (Παρακαλώ σχολιάστε)

Όχι

Ναι

Δεν γνωρίζω καλά τι περιλαμβάνει

Γνωρίζω καλά τι περιλαμβάνει

Σχόλια/ Παρατηρήσεις

5. Γνωρίζετε τις έννοιες «πλημμυρικός κίνδυνος», «πλημμυρική επικινδυνότητα»;

Καθόλου

Λίγο

Αρκετά

Πολύ καλά

6. Πόσο συχνή θα χαρακτηρίζατε την εμφάνιση σημαντικών πλημμυρικών επεισοδίων στην περιοχή σας βάση των αρνητικών επιπτώσεών τους;

Σπάνια (κάθε 50ετία)

Μέτριας συχνότητας (κάθε 20ετία)

Αρκετά συχνή (κάθε 10ετία)

Πολύ συχνή (κάθε 5ετία)

7. Συμφωνείτε με τα αποτελέσματα των Χαρτών που έχουν καταρτισθεί σχετικά με την Επικινδυνότητα αλλά και τους Κινδύνους Πλημμύρας στις Ζώνες Δυνητικά Υψηλού Κινδύνου Πλημμύρας; Τι θα αλλάζατε; (Παρακαλώ σχολιάστε)

Ναι



Όχι



Σχόλια/ Παρατηρήσεις

Καλύτερα ενημέρωση του κοινού (διαφορετικά σπορ, γυμναστές ενημέρωση αναρτήσεις κ' δημοσιεύσεις στα μέσα κοινωνικής δικτύωσης)

8. Πιστεύετε ότι η αξιολόγηση των κινδύνων πλημμύρας αντικατοπτρίζει την πραγματικότητα στην περιοχή σας; Τι θα αλλάζατε; (Παρακαλώ σχολιάστε)

Ναι

Όχι

Σχόλια/ Παρατηρήσεις

9. Συμφωνείτε με τους στόχους που έχουν τεθεί για την διαχείριση των κινδύνων πλημμύρας; Τι θα αλλάζατε; (Παρακαλώ σχολιάστε)

Ναι

Όχι

Σχόλια/ Παρατηρήσεις

10. Πιστεύετε ότι έχουμε εντοπίσει τα σημαντικά μέτρα τα οποία πρέπει να εφαρμοστούν για την αντιμετώπιση των πλημμυρών; Τί θα αλλάζατε (Παρακαλώ σχολιάστε)

Ναι

Όχι

Σχόλια/ Παρατηρήσεις

11. Έχετε κάποιο άλλο σχόλιο επί των περιεχομένων του Προσχεδίου Διαχείρισης το οποίο δεν έχετε ήδη αναφέρει; (Παρακαλώ σχολιάστε)

Σχόλια/ Παρατηρήσεις



## ΠΡΟΣ

Υ.Π.ΕΝ, ΕΙΔΙΚΗ ΓΡΑΜΜΑΤΕΙΑ ΥΔΑΤΩΝ

Αμαλιάδος 17, 115 23 Αθήνα

Τηλ.: 213 1515410

E-mail: [info.egy@prv.ypeka.gr/](mailto:info.egy@prv.ypeka.gr/)

Site: <http://floods.ypeka.gr/>

## Αποστολέας

Παρακαλούμε συμπληρώστε τα παρακάτω στοιχεία, βάζοντας V όπου ταιριάζει:

Ηλικία:	<25	25-45	<input checked="" type="checkbox"/>	45 - 65	>65
---------	-----	-------	-------------------------------------	---------	-----

Φύλο:	Άνδρας	Γυναίκα	<input checked="" type="checkbox"/>
-------	--------	---------	-------------------------------------

Επάγγελμα	
-----------	--


Επίπεδο μόρφωσης:	Μεταπτυχιακό Πανεπιστημίου ή ανώτερο	
	Πτυχίο Πανεπιστημίου	<input checked="" type="checkbox"/>
	Λύκειο	
	Γυμνάσιο	
	Δημοτικό	

Αν εκπροσωπείτε κάποιον φορέα/ οργανισμό - παρακαλώ συμπληρώστε επιπλέον τα παρακάτω:

Όνοματεπώνυμο:	
Όνομα Φορέα / Οργανισμού	
Διεύθυνση:	
Αρ. Τηλεφώνου:	
Αρ. Φαξ:	
Email:	

Ημερομηνία: 23 / 10 / 2017





**ΔΙΑΒΟΥΛΕΥΣΗ**  
**ΕΠΙ ΤΟΥ ΣΧΕΔΙΟΥ ΔΙΑΧΕΙΡΙΣΗΣ ΚΙΝΔΥΝΩΝ ΠΛΗΜΜΥΡΑΣ**  
των Λεκανών Απορροής Ποταμών του  
Υδατικού Διαμερίσματος Ανατολικής Πελοποννήσου

**ΣΥΝΤΟΜΟ ΕΡΩΤΗΜΑΤΟΛΟΓΙΟ**

**Ναύπλιο**  
**03 Οκτωβρίου 2017**





## ΣΥΝΤΟΜΟ ΕΡΩΤΗΜΑΤΟΛΟΓΙΟ

Παρακαλούμε διαθέστε λίγα λεπτά για να απαντήσετε στις ερωτήσεις που ακολουθούν επί των περιχομένων του Προσχεδίου Διαχείρισης Κινδύνων Πλημμύρας των Λεκανών Απορροής Ποταμού του Υδατικού Διαμερίσματος Ανατολικής Πελοποννήσου (ΕΛ03). Με αυτόν τον τρόπο, οι θέσεις και οι προτάσεις σας, λαμβάνονται υπόψη στην οριστικοποίηση του 1<sup>ου</sup> Σχεδίου Διαχείρισης Κινδύνων Πλημμύρας.

1. Γνωρίζετε την Οδηγία 2007/60/ΕΚ για την αξιολόγηση και τη διαχείριση των κινδύνων πλημμύρας, και το περιεχόμενό της;

Καθόλου       Λίγο       Αρκετά       Πολύ καλά

2. Γνωρίζετε την ιστοσελίδα της Ειδικής Γραμματείας Υδάτων όπου αναρτάται υλικό σχετικό με τα Σχέδια Διαχείρισης Κινδύνων Πλημμύρας (<http://floods.ypeka.gr/>) και πόσο συχνά την επισκέπτεστε; Έχετε κάποιο σχόλιο για τα περιεχόμενά της; (Παρακαλώ σχολιάστε)

Όχι       Ναι  
 Την επισκέπτομαι σπάνια       Την επισκέπτομαι συχνά

Σχόλια/ Παρατηρήσεις

3. Διαβάσατε τον κατάλογο με τους κοινωνικούς εταίρους που εμπλέκονται ή επηρεάζονται από την διαχείριση των κινδύνων πλημμύρας και έχει αναρτηθεί στον ίδιο ιστότοπο; Πιστεύετε ότι θα πρέπει να προστεθούν κάποιοι; (Παρακαλώ σχολιάστε)

Ναι        
Όχι     

Σχόλια/ Παρατηρήσεις

4. Γνωρίζετε ότι έχει ολοκληρωθεί από την Ειδική Γραμματεία Υδάτων η Προκαταρκτική Αξιολόγηση Κινδύνων Πλημμύρας και τί περιλαμβάνει; Θεωρείτε ότι υπάρχει κάποια επιπρόσθετη περιοχή που θα πρέπει να συμπεριληφθεί στις Ζώνες Δυνητικά Υψηλού Κινδύνου Πλημμύρας (ΖΔΥΚΠ) του Υδατικού Διαμερίσματος Ανατολικής Πελοποννήσου (ΕΙ03), στον επόμενο κύκλο εφαρμογής της Οδηγίας 2007/60/ΕΚ; (Παρακαλώ σχολιάστε)

Όχι

Ναι

Δεν γνωρίζω καλά τι περιλαμβάνει

Γνωρίζω καλά τι περιλαμβάνει

Σχόλια/ Παρατηρήσεις

Αρως φάρος

5. Γνωρίζετε τις έννοιες «πλημμυρικός κίνδυνος», «πλημμυρική επικινδυνότητα»;

Καθόλου

Λίγο

Αρκετά

Πολύ καλά

6. Πόσο συχνή θα χαρακτηρίζατε την εμφάνιση σημαντικών πλημμυρικών επεισοδίων στην περιοχή σας βάσει των αρνητικών επιπτώσεών τους;

Σπάνια (κάθε 50ετία)

Μέτριας συχνότητας (κάθε 20ετία)

Αρκετά συχνή (κάθε 10ετία)

Πολύ συχνή (κάθε 5ετία)

7. Συμφωνείτε με τα αποτελέσματα των Χαρτών που έχουν καταρτισθεί σχετικά με την Επικινδυνότητα αλλά και τους Κινδύνους Πλημμύρας στις Ζώνες Δυνητικά Υψηλού Κινδύνου Πλημμύρας; Τι θα αλλάζατε; (Παρακαλώ σχολιάστε)

Ναι

Όχι

Σχόλια/ Παρατηρήσεις

8. Πιστεύετε ότι η αξιολόγηση των κινδύνων πλημμύρας αντικατοπτρίζει την πραγματικότητα στην περιοχή σας; Τι θα αλλάζατε; (Παρακαλώ σχολιάστε)

Ναι

Όχι

Σχόλια/ Παρατηρήσεις

Για την βελτίωση και η πλημμύρα  
έλατε από την βροχόπτωση  
λόγω των πατασφραγισμένων υδρομαζών όπως  
μεταξύ

9. Συμφωνείτε με τους στόχους που έχουν τεθεί για την διαχείριση των κινδύνων πλημμύρας; Τι θα αλλάζατε; (Παρακαλώ σχολιάστε)

Ναι

Όχι

Σχόλια/ Παρατηρήσεις

Σε περίπτωση πλημμύρας υπομείνουν  
και τα κτίρια όπως τα κτίρια Πύργου

10. Πιστεύετε ότι έχουμε εντοπίσει τα σημαντικά μέτρα τα οποία πρέπει να εφαρμοστούν για την αντιμετώπιση των πλημμυρών; Τι θα αλλάζατε (Παρακαλώ σχολιάστε)

Ναι

Όχι

Σχόλια/ Παρατηρήσεις

Θα ερδυναίξω και να Απικιή.

11. Έχετε κάποιο άλλο σχόλιο επί των περιεχομένων του Προσχεδίου Διαχείρισης το οποίο δεν έχετε ήδη αναφέρει; (Παρακαλώ σχολιάστε)

Σχόλια/ Παρατηρήσεις

Προστασία εν δασού  
δενδροφύτευα, επαγωγών εν κεντρικ  
στα δάση, για αποτροπή πλημμύρας  
~~και~~ Έσως να γίνει και κάποιος



## ΠΡΟΣ

Υ.Π.ΕΝ, ΕΙΔΙΚΗ ΓΡΑΜΜΑΤΕΙΑ ΥΔΑΤΩΝ

Αμαλιάδος 17, 115 23 Αθήνα

Τηλ.: 213 1515410

E-mail: [info.egy@prv.ypeka.gr/](mailto:info.egy@prv.ypeka.gr/)

Site: <http://floods.ypeka.gr/>

## Αποστολέας

Παρακαλούμε συμπληρώστε τα παρακάτω στοιχεία, βάζοντας V όπου ταιριάζει:

Ηλικία:	<25	25-45	45 - 65	>65
---------	-----	-------	---------	-----

Φύλο:	Ανδρας	Γυναίκα
-------	--------	---------

Επάγγελμα + Μαία - Μασάζει ημερ

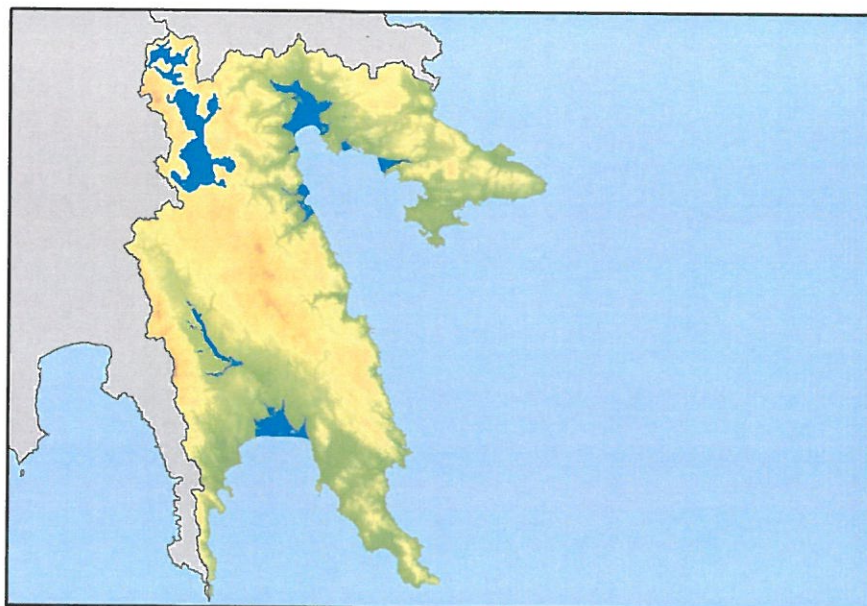
Επίπεδο μόρφωσης:	Μεταπτυχιακό Πανεπιστημίου ή ανώτερο	
	Πτυχίο Πανεπιστημίου	V
	Λύκειο	
	Γυμνάσιο	
	Δημοτικό	

Αν εκπροσωπείτε κάποιον φορέα/ οργανισμό - παρακαλώ συμπληρώστε επιπλέον τα παρακάτω:

Όνοματεπώνυμο:	Μαγιοπούλου Έλενη
Όνομα Φορέα / Οργανισμού	
Διεύθυνση:	
Αρ. Τηλεφώνου:	6973797734
Αρ. Φαξ:	
Email:	urene.makropoulou@gmail.com

Ημερομηνία: 3/10/2017





**ΔΙΑΒΟΥΛΕΥΣΗ**  
**ΕΠΙ ΤΟΥ ΣΧΕΔΙΟΥ ΔΙΑΧΕΙΡΙΣΗΣ ΚΙΝΔΥΝΩΝ ΠΛΗΜΜΥΡΑΣ**  
των Λεκανών Απορροής Ποταμών του  
Υδατικού Διαμερίσματος Ανατολικής Πελοποννήσου

**ΣΥΝΤΟΜΟ ΕΡΩΤΗΜΑΤΟΛΟΓΙΟ**

Ναύπλιο  
03 Οκτωβρίου 2017





## ΣΥΝΤΟΜΟ ΕΡΩΤΗΜΑΤΟΛΟΓΙΟ

Παρακαλούμε διαθέστε λίγα λεπτά για να απαντήσετε στις ερωτήσεις που ακολουθούν επί των περιχομένων του Προσχεδίου Διαχείρισης Κινδύνων Πλημμύρας των Λεκανών Απορροής Ποταμού του Υδατικού Διαμερίσματος Ανατολικής Πελοποννήσου (ΕΛ03). Με αυτόν τον τρόπο, οι θέσεις και οι προτάσεις σας, λαμβάνονται υπόψη στην οριστικοποίηση του 1<sup>ου</sup> Σχεδίου Διαχείρισης Κινδύνων Πλημμύρας.

1. Γνωρίζετε την Οδηγία 2007/60/ΕΚ για την αξιολόγηση και τη διαχείριση των κινδύνων πλημμύρας, και το περιεχόμενό της;

- Καθόλου       Λίγο       Αρκετά       Πολύ καλά

2. Γνωρίζετε την ιστοσελίδα της Ειδικής Γραμματείας Υδάτων όπου αναρτάται υλικό σχετικό με τα Σχέδια Διαχείρισης Κινδύνων Πλημμύρας (<http://floods.ypeka.gr/>) και πόσο συχνά την επισκέπτεστε; Έχετε κάποιο σχόλιο για τα περιεχόμενά της; (Παρακαλώ σχολιάστε)

- Όχι       Ναι  
 Την επισκέπτομαι σπάνια       Την επισκέπτομαι συχνά

Σχόλια/ Παρατηρήσεις

3. Διαβάσατε τον κατάλογο με τους κοινωνικούς εταίρους που εμπλέκονται ή επηρεάζονται από την διαχείριση των κινδύνων πλημμύρας και έχει αναρτηθεί στον ίδιο ιστότοπο; Πιστεύετε ότι θα πρέπει να προστεθούν κάποιοι; (Παρακαλώ σχολιάστε)

- Ναι        
Όχι

Σχόλια/ Παρατηρήσεις

4. Γνωρίζετε ότι έχει ολοκληρωθεί από την Ειδική Γραμματεία Υδάτων η Προκαταρκτική Αξιολόγηση Κινδύνων Πλημμύρας και τί περιλαμβάνει; Θεωρείτε ότι υπάρχει κάποια επιπρόσθετη περιοχή που θα πρέπει να συμπεριληφθεί στις Ζώνες Δυνητικά Υψηλού Κινδύνου Πλημμύρας (ΖΔΥΚΠ) του Υδατικού Διαμερίσματος Ανατολικής Πελοποννήσου (ΕΛ03), στον επόμενο κύκλο εφαρμογής της Οδηγίας 2007/60/ΕΚ; (Παρακαλώ σχολιάστε)

Όχι

Ναι

Δεν γνωρίζω καλά τι περιλαμβάνει

Γνωρίζω καλά τι περιλαμβάνει

Σχόλια/ Παρατηρήσεις

5. Γνωρίζετε τις έννοιες «πλημμυρικός κίνδυνος», «πλημμυρική επικινδυνότητα»;

Καθόλου

Λίγο

Αρκετά

Πολύ καλά

6. Πόσο συχνή θα χαρακτηρίζατε την εμφάνιση σημαντικών πλημμυρικών επεισοδίων στην περιοχή σας βάση των αρνητικών επιπτώσεών τους;

Σπάνια (κάθε 50ετία)

Μέτριας συχνότητας (κάθε 20ετία)

Αρκετά συχνή (κάθε 10ετία)

Πολύ συχνή (κάθε 5ετία)

7. Συμφωνείτε με τα αποτελέσματα των Χαρτών που έχουν καταρτισθεί σχετικά με την Επικινδυνότητα αλλά και τους Κινδύνους Πλημμύρας στις Ζώνες Δυνητικά Υψηλού Κινδύνου Πλημμύρας; Τι θα αλλάζατε; (Παρακαλώ σχολιάστε)

Ναι

Όχι

Σχόλια/ Παρατηρήσεις

8. Πιστεύετε ότι η αξιολόγηση των κινδύνων πλημμύρας αντικατοπτρίζει την πραγματικότητα στην περιοχή σας; Τι θα αλλάζατε; (Παρακαλώ σχολιάστε)

Ναι



Όχι



Σχόλια/ Παρατηρήσεις

9. Συμφωνείτε με τους στόχους που έχουν τεθεί για την διαχείριση των κινδύνων πλημμύρας; Τι θα αλλάζατε; (Παρακαλώ σχολιάστε)

Ναι



Όχι



Σχόλια/ Παρατηρήσεις

10. Πιστεύετε ότι έχουμε εντοπίσει τα σημαντικά μέτρα τα οποία πρέπει να εφαρμοστούν για την αντιμετώπιση των πλημμυρών; Τι θα αλλάζατε (Παρακαλώ σχολιάστε)

Ναι



Όχι



Σχόλια/ Παρατηρήσεις

11. Έχετε κάποιο άλλο σχόλιο επί των περιεχομένων του Προσχεδίου Διαχείρισης το οποίο δεν έχετε ήδη αναφέρει; (Παρακαλώ σχολιάστε)

Σχόλια/ Παρατηρήσεις

## ΠΡΟΣ

Υ.Π.ΕΝ, ΕΙΔΙΚΗ ΓΡΑΜΜΑΤΕΙΑ ΥΔΑΤΩΝ

Αμαλιάδος 17, 115 23 Αθήνα

Τηλ.: 213 1515410

E-mail: [info.egy@prv.ypeka.gr/](mailto:info.egy@prv.ypeka.gr/)

Site: <http://floods.ypeka.gr/>

## Αποστολέας

Παρακαλούμε συμπληρώστε τα παρακάτω στοιχεία, βάζοντας V όπου ταιριάζει:

Ηλικία:	<input type="checkbox"/> <25	<input type="checkbox"/> 25-45	<input type="checkbox"/> 45 - 65	<input type="checkbox"/> >65
---------	------------------------------	--------------------------------	----------------------------------	------------------------------

Φύλο:	<input type="checkbox"/> Άνδρας	<input type="checkbox"/> Γυναίκα
-------	---------------------------------	----------------------------------

Επάγγελμα	
-----------	--

Επίπεδο μόρφωσης:	<input type="checkbox"/> Μεταπτυχιακό Πανεπιστημίου ή ανώτερο	
	<input type="checkbox"/> Πτυχίο Πανεπιστημίου	
	<input type="checkbox"/> Λύκειο	
	<input type="checkbox"/> Γυμνάσιο	
	<input type="checkbox"/> Δημοτικό	

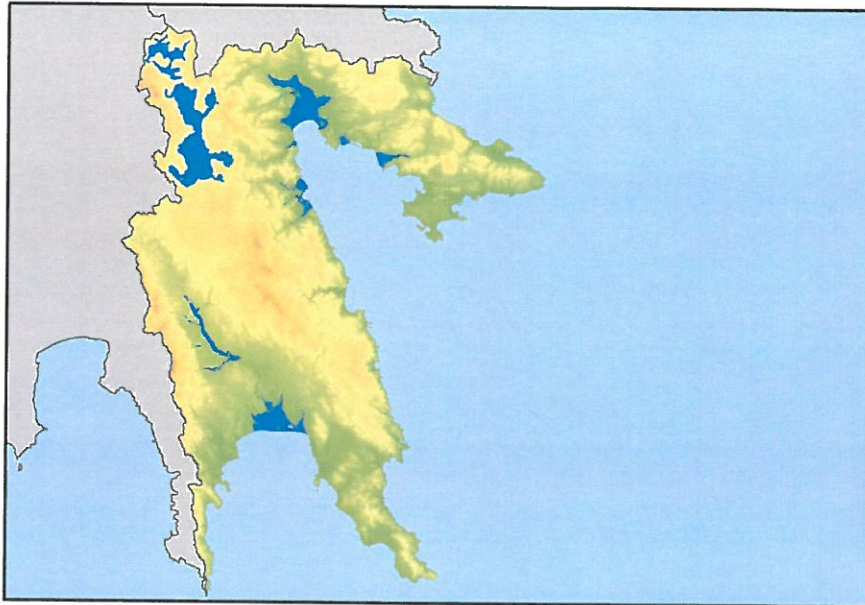
Αν εκπροσωπείτε κάποιον φορέα/ οργανισμό - παρακαλώ συμπληρώστε επιπλέον τα παρακάτω:

Όνοματεπώνυμο:	ΜΠΟΣΙΛΗΣ ΑΡΣΥΡΙΟΣ
Όνομα Φορέα / Οργανισμού	ΦΟΡΕΑΣ ΔΙΑΧΕΙΡΙΣΗΣ ΟΡΘΩΣ ΠΑΡΟΥΣΙΑΣ ΚΥΡΟΣΤΑΤΩΝ ΚΟΥΣΤΟΥ
Διεύθυνση:	ΑΣΤΡΟΣ ΑΡΚΑΔΙΑΣ, 22001
Αρ. Τηλεφώνου:	2755022021
Αρ. Φαξ:	2755022806
Email:	info@fidrakionas.gr

Ημερομηνία: 03/10/2017







**ΔΙΑΒΟΥΛΕΥΣΗ**  
**ΕΠΙ ΤΟΥ ΣΧΕΔΙΟΥ ΔΙΑΧΕΙΡΙΣΗΣ ΚΙΝΔΥΝΩΝ ΠΛΗΜΜΥΡΑΣ**  
των Λεκανών Απορροής Ποταμών του  
Υδατικού Διαμερίσματος Ανατολικής Πελοποννήσου

**ΣΥΝΤΟΜΟ ΕΡΩΤΗΜΑΤΟΛΟΓΙΟ**

**Ναύπλιο**  
**03 Οκτωβρίου 2017**





4. Γνωρίζετε ότι έχει ολοκληρωθεί από την Ειδική Γραμματεία Υδάτων η Προκαταρκτική Αξιολόγηση Κινδύνων Πλημμύρας και τί περιλαμβάνει; Θεωρείτε ότι υπάρχει κάποια επιπρόσθετη περιοχή που θα πρέπει να συμπεριληφθεί στις Ζώνες Δυνητικά Υψηλού Κινδύνου Πλημμύρας (ΖΔΥΚΠ) του Υδατικού Διαμερίσματος Ανατολικής Πελοποννήσου (ΕΙ03), στον επόμενο κύκλο εφαρμογής της Οδηγίας 2007/60/ΕΚ; (Παρακαλώ σχολιάστε)

Όχι

Ναι

Δεν γνωρίζω καλά τι περιλαμβάνει

Γνωρίζω καλά τι περιλαμβάνει

Σχόλια/ Παρατηρήσεις

5. Γνωρίζετε τις έννοιες «πλημμυρικός κίνδυνος», «πλημμυρική επικινδυνότητα»;

Καθόλου

Λίγο

Αρκετά

Πολύ καλά

6. Πόσο συχνή θα χαρακτηρίζατε την εμφάνιση σημαντικών πλημμυρικών επεισοδίων στην περιοχή σας βάση των αρνητικών επιπτώσεών τους;

Σπάνια (κάθε 50ετία)

Μέτριας συχνότητας (κάθε 20ετία)

Αρκετά συχνή (κάθε 10ετία)

Πολύ συχνή (κάθε 5ετία)

7. Συμφωνείτε με τα αποτελέσματα των Χαρτών που έχουν καταρτισθεί σχετικά με την Επικινδυνότητα αλλά και τους Κινδύνους Πλημμύρας στις Ζώνες Δυνητικά Υψηλού Κινδύνου Πλημμύρας; Τι θα αλλάζατε; (Παρακαλώ σχολιάστε)

Ναι

Όχι

Σχόλια/ Παρατηρήσεις



8. Πιστεύετε ότι η αξιολόγηση των κινδύνων πλημμύρας αντικατοπτρίζει την πραγματικότητα στην περιοχή σας; Τι θα αλλάζατε; (Παρακαλώ σχολιάστε)

Ναι

Όχι

Σχόλια/ Παρατηρήσεις

9. Συμφωνείτε με τους στόχους που έχουν τεθεί για την διαχείριση των κινδύνων πλημμύρας; Τι θα αλλάζατε; (Παρακαλώ σχολιάστε)

Ναι

Όχι

Σχόλια/ Παρατηρήσεις

10. Πιστεύετε ότι έχουμε εντοπίσει τα σημαντικά μέτρα τα οποία πρέπει να εφαρμοστούν για την αντιμετώπιση των πλημμυρών; Τί θα αλλάζατε (Παρακαλώ σχολιάστε)

Ναι

Όχι

Σχόλια/ Παρατηρήσεις

11. Έχετε κάποιο άλλο σχόλιο επί των περιεχομένων του Προσχεδίου Διαχείρισης το οποίο δεν έχετε ήδη αναφέρει; (Παρακαλώ σχολιάστε)

Σχόλια/ Παρατηρήσεις

## ΠΡΟΣ

Υ.Π.ΕΝ, ΕΙΔΙΚΗ ΓΡΑΜΜΑΤΕΙΑ ΥΔΑΤΩΝ

Αμαλιάδος 17, 115 23 Αθήνα

Τηλ.: 213 1515410

E-mail: [info.egy@prv.ypeka.gr/](mailto:info.egy@prv.ypeka.gr/)

Site: <http://floods.ypeka.gr/>

## Αποστολέας

Παρακαλούμε συμπληρώστε τα παρακάτω στοιχεία, βάζοντας V όπου ταιριάζει:

Ηλικία:	<25		25-45		45 - 65		>65	
---------	-----	--	-------	--	---------	--	-----	--

Φύλο:	Άνδρας		Γυναίκα	
-------	--------	--	---------	--

Επάγγελμα	
-----------	--


Επίπεδο μόρφωσης:	Μεταπτυχιακό Πανεπιστημίου ή ανώτερο	
	Πτυχίο Πανεπιστημίου	
	Λύκειο	
	Γυμνάσιο	
	Δημοτικό	

Αν εκπροσωπείτε κάποιον φορέα/ οργανισμό - παρακαλώ συμπληρώστε επιπλέον τα παρακάτω:

Όνοματεπώνυμο:	
Όνομα Φορέα / Οργανισμού	
Διεύθυνση:	
Αρ. Τηλεφώνου:	
Αρ. Φαξ:	
Email:	

Ημερομηνία: ...../...../2017





**ΔΙΑΒΟΥΛΕΥΣΗ**  
**ΕΠΙ ΤΟΥ ΣΧΕΔΙΟΥ ΔΙΑΧΕΙΡΙΣΗΣ ΚΙΝΔΥΝΩΝ ΠΛΗΜΜΥΡΑΣ**  
των Λεκανών Απορροής Ποταμών του  
Υδατικού Διαμερίσματος Ανατολικής Πελοποννήσου

**ΣΥΝΤΟΜΟ ΕΡΩΤΗΜΑΤΟΛΟΓΙΟ**

**Ναύπλιο**  
**03 Οκτωβρίου 2017**





## ΣΥΝΤΟΜΟ ΕΡΩΤΗΜΑΤΟΛΟΓΙΟ

Παρακαλούμε διαθέστε λίγα λεπτά για να απαντήσετε στις ερωτήσεις που ακολουθούν επί των περιχομένων του Προσχεδίου Διαχείρισης Κινδύνων Πλημμύρας των Λεκανών Απορροής Ποταμού του Υδατικού Διαμερίσματος Ανατολικής Πελοποννήσου (ΕΛ03). Με αυτόν τον τρόπο, οι θέσεις και οι προτάσεις σας, λαμβάνονται υπόψη στην οριστικοποίηση του 1<sup>ου</sup> Σχεδίου Διαχείρισης Κινδύνων Πλημμύρας.

1. Γνωρίζετε την Οδηγία 2007/60/ΕΚ για την αξιολόγηση και τη διαχείριση των κινδύνων πλημμύρας, και το περιεχόμενό της;

- Καθόλου       Λίγο       Αρκετά       Πολύ καλά

2. Γνωρίζετε την ιστοσελίδα της Ειδικής Γραμματείας Υδάτων όπου αναρτάται υλικό σχετικό με τα Σχέδια Διαχείρισης Κινδύνων Πλημμύρας (<http://floods.ypeka.gr/>) και πόσο συχνά την επισκέπτεστε; Έχετε κάποιο σχόλιο για τα περιεχόμενά της; (Παρακαλώ σχολιάστε)

- Όχι       Ναι  
 Την επισκέπτομαι σπάνια       Την επισκέπτομαι συχνά

Σχόλια/ Παρατηρήσεις

3. Διαβάσατε τον κατάλογο με τους κοινωνικούς εταίρους που εμπλέκονται ή επηρεάζονται από την διαχείριση των κινδύνων πλημμύρας και έχει αναρτηθεί στον ίδιο ιστότοπο; Πιστεύετε ότι θα πρέπει να προστεθούν κάποιοι; (Παρακαλώ σχολιάστε)

- Ναι        
Όχι

Σχόλια/ Παρατηρήσεις

4. Γνωρίζετε ότι έχει ολοκληρωθεί από την Ειδική Γραμματεία Υδάτων η Προκαταρκτική Αξιολόγηση Κινδύνων Πλημμύρας και τί περιλαμβάνει; Θεωρείτε ότι υπάρχει κάποια επιπρόσθετη περιοχή που θα πρέπει να συμπεριληφθεί στις Ζώνες Δυνητικά Υψηλού Κινδύνου Πλημμύρας (ΖΔΥΚΠ) του Υδατικού Διαμερίσματος Ανατολικής Πελοποννήσου (ΕΙ03), στον επόμενο κύκλο εφαρμογής της Οδηγίας 2007/60/ΕΚ; (Παρακαλώ σχολιάστε)

Όχι

Ναι

Δεν γνωρίζω καλά τι περιλαμβάνει

Γνωρίζω καλά τι περιλαμβάνει

Σχόλια/ Παρατηρήσεις

5. Γνωρίζετε τις έννοιες «πλημμυρικός κίνδυνος», «πλημμυρική επικινδυνότητα»;

Καθόλου

Λίγο

Αρκετά

Πολύ καλά

6. Πόσο συχνή θα χαρακτηρίζατε την εμφάνιση σημαντικών πλημμυρικών επεισοδίων στην περιοχή σας βάση των αρνητικών επιπτώσεών τους;

Σπάνια (κάθε 50ετία)

Μέτριας συχνότητας (κάθε 20ετία)

Αρκετά συχνή (κάθε 10ετία)

Πολύ συχνή (κάθε 5ετία)

7. Συμφωνείτε με τα αποτελέσματα των Χαρτών που έχουν καταρτισθεί σχετικά με την Επικινδυνότητα αλλά και τους Κινδύνους Πλημμύρας στις Ζώνες Δυνητικά Υψηλού Κινδύνου Πλημμύρας; Τι θα αλλάζατε; (Παρακαλώ σχολιάστε)

Ναι

Όχι

Σχόλια/ Παρατηρήσεις

8. Πιστεύετε ότι η αξιολόγηση των κινδύνων πλημμύρας αντικατοπτρίζει την πραγματικότητα στην περιοχή σας; Τι θα αλλάζατε; (Παρακαλώ σχολιάστε)

Ναι



Όχι



Σχόλια/ Παρατηρήσεις

9. Συμφωνείτε με τους στόχους που έχουν τεθεί για την διαχείριση των κινδύνων πλημμύρας; Τι θα αλλάζατε; (Παρακαλώ σχολιάστε)

Ναι



Όχι



Σχόλια/ Παρατηρήσεις

10. Πιστεύετε ότι έχουμε εντοπίσει τα σημαντικά μέτρα τα οποία πρέπει να εφαρμοστούν για την αντιμετώπιση των πλημμυρών; Τί θα αλλάζατε (Παρακαλώ σχολιάστε)

Ναι



Όχι



Σχόλια/ Παρατηρήσεις

11. Έχετε κάποιο άλλο σχόλιο επί των περιεχομένων του Προσχεδίου Διαχείρισης το οποίο δεν έχετε ήδη αναφέρει; (Παρακαλώ σχολιάστε)

Σχόλια/ Παρατηρήσεις



## ΠΡΟΣ

Υ.Π.ΕΝ, ΕΙΔΙΚΗ ΓΡΑΜΜΑΤΕΙΑ ΥΔΑΤΩΝ

Αμαλιάδος 17, 115 23 Αθήνα

Τηλ.: 213 1515410

E-mail: [info.egy@prv.ypeka.gr/](mailto:info.egy@prv.ypeka.gr/)

Site: <http://floods.ypeka.gr/>

## Αποστολέας

Παρακαλούμε συμπληρώστε τα παρακάτω στοιχεία, βάζοντας V όπου ταιριάζει:

Ηλικία:	<25		25-45		45 - 65		>65	
---------	-----	--	-------	--	---------	--	-----	--

Φύλο:	Άνδρας		Γυναίκα	
-------	--------	--	---------	--

Επάγγελμα	
-----------	--

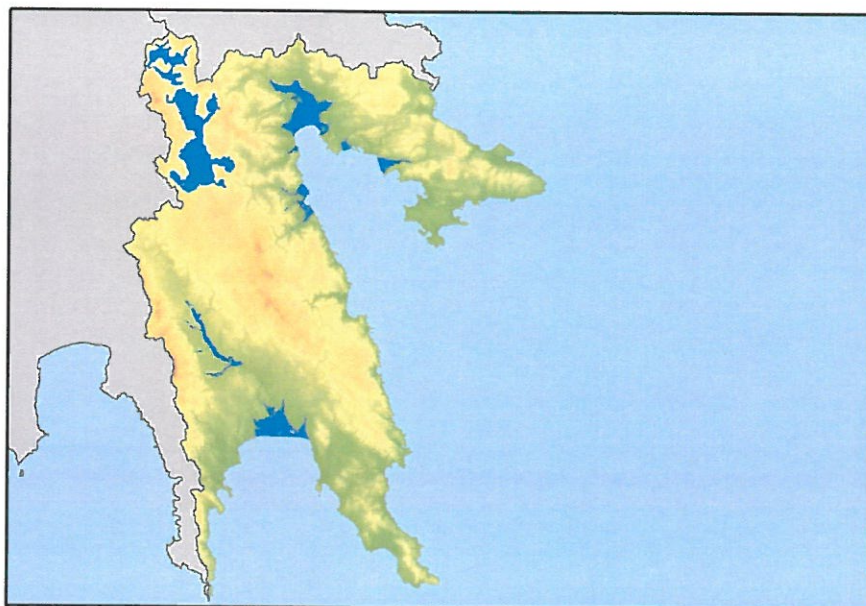
Επίπεδο μόρφωσης:	Μεταπτυχιακό Πανεπιστημίου ή ανώτερο	
	Πτυχίο Πανεπιστημίου	
	Λύκειο	
	Γυμνάσιο	
	Δημοτικό	

Αν εκπροσωπείτε κάποιον φορέα/ οργανισμό - παρακαλώ συμπληρώστε επιπλέον τα παρακάτω:

Όνοματεπώνυμο:	
Όνομα Φορέα / Οργανισμού	
Διεύθυνση:	
Αρ. Τηλεφώνου:	
Αρ. Φαξ:	
Email:	

Ημερομηνία: ...../...../2017





**ΔΙΑΒΟΥΛΕΥΣΗ**  
**ΕΠΙ ΤΟΥ ΣΧΕΔΙΟΥ ΔΙΑΧΕΙΡΙΣΗΣ ΚΙΝΔΥΝΩΝ ΠΛΗΜΜΥΡΑΣ**  
των Λεκανών Απορροής Ποταμών του  
Υδατικού Διαμερίσματος Ανατολικής Πελοποννήσου

**ΣΥΝΤΟΜΟ ΕΡΩΤΗΜΑΤΟΛΟΓΙΟ**

Ναύπλιο  
03 Οκτωβρίου 2017



## ΣΥΝΤΟΜΟ ΕΡΩΤΗΜΑΤΟΛΟΓΙΟ

Παρακαλούμε διαθέστε λίγα λεπτά για να απαντήσετε στις ερωτήσεις που ακολουθούν επί των περιχομένων του Προσχεδίου Διαχείρισης Κινδύνων Πλημμύρας των Λεκανών Απορροής Ποταμού του Υδατικού Διαμερίσματος Ανατολικής Πελοποννήσου (ΕΛ03). Με αυτόν τον τρόπο, οι θέσεις και οι προτάσεις σας, λαμβάνονται υπόψη στην οριστικοποίηση του 1<sup>ου</sup> Σχεδίου Διαχείρισης Κινδύνων Πλημμύρας.

1. Γνωρίζετε την Οδηγία 2007/60/ΕΚ για την αξιολόγηση και τη διαχείριση των κινδύνων πλημμύρας, και το περιεχόμενό της;

- Καθόλου       Λίγο       Αρκετά       Πολύ καλά

2. Γνωρίζετε την ιστοσελίδα της Ειδικής Γραμματείας Υδάτων όπου αναρτάται υλικό σχετικό με τα Σχέδια Διαχείρισης Κινδύνων Πλημμύρας (<http://floods.ypeka.gr/>) και πόσο συχνά την επισκέπτεστε; Έχετε κάποιο σχόλιο για τα περιεχόμενά της; (Παρακαλώ σχολιάστε)

- Όχι       Ναι  
 Την επισκέπτομαι σπάνια       Την επισκέπτομαι συχνά

Σχόλια/ Παρατηρήσεις

3. Διαβάσατε τον κατάλογο με τους κοινωνικούς εταίρους που εμπλέκονται ή επηρεάζονται από την διαχείριση των κινδύνων πλημμύρας και έχει αναρτηθεί στον ίδιο ιστότοπο; Πιστεύετε ότι θα πρέπει να προστεθούν κάποιοι; (Παρακαλώ σχολιάστε)

- Ναι        
Όχι

Σχόλια/ Παρατηρήσεις



4. Γνωρίζετε ότι έχει ολοκληρωθεί από την Ειδική Γραμματεία Υδάτων η Προκαταρκτική Αξιολόγηση Κινδύνων Πλημμύρας και τί περιλαμβάνει; Θεωρείτε ότι υπάρχει κάποια επιπρόσθετη περιοχή που θα πρέπει να συμπεριληφθεί στις Ζώνες Δυνητικά Υψηλού Κινδύνου Πλημμύρας (ΖΔΥΚΠ) του Υδατικού Διαμερίσματος Ανατολικής Πελοποννήσου (ΕΙ03), στον επόμενο κύκλο εφαρμογής της Οδηγίας 2007/60/ΕΚ; (Παρακαλώ σχολιάστε)

Όχι

Ναι

Δεν γνωρίζω καλά τι περιλαμβάνει

Γνωρίζω καλά τι περιλαμβάνει

Σχόλια/ Παρατηρήσεις

5. Γνωρίζετε τις έννοιες «πλημμυρικός κίνδυνος», «πλημμυρική επικινδυνότητα»;

Καθόλου

Λίγο

Αρκετά

Πολύ καλά

6. Πόσο συχνή θα χαρακτηρίζατε την εμφάνιση σημαντικών πλημμυρικών επεισοδίων στην περιοχή σας βάση των αρνητικών επιπτώσεών τους;

Σπάνια (κάθε 50ετία)

Μέτριας συχνότητας (κάθε 20ετία)

Αρκετά συχνή (κάθε 10ετία)

Πολύ συχνή (κάθε 5ετία)

7. Συμφωνείτε με τα αποτελέσματα των Χαρτών που έχουν καταρτισθεί σχετικά με την Επικινδυνότητα αλλά και τους Κινδύνους Πλημμύρας στις Ζώνες Δυνητικά Υψηλού Κινδύνου Πλημμύρας; Τι θα αλλάζατε; (Παρακαλώ σχολιάστε)

Ναι

Όχι

Σχόλια/ Παρατηρήσεις

8. Πιστεύετε ότι η αξιολόγηση των κινδύνων πλημμύρας αντικατοπτρίζει την πραγματικότητα στην περιοχή σας; Τι θα αλλάζατε; (Παρακαλώ σχολιάστε)

Ναι

Όχι

Σχόλια/ Παρατηρήσεις

9. Συμφωνείτε με τους στόχους που έχουν τεθεί για την διαχείριση των κινδύνων πλημμύρας; Τι θα αλλάζατε; (Παρακαλώ σχολιάστε)

Ναι

Όχι

Σχόλια/ Παρατηρήσεις

10. Πιστεύετε ότι έχουμε εντοπίσει τα σημαντικά μέτρα τα οποία πρέπει να εφαρμοστούν για την αντιμετώπιση των πλημμυρών; Τί θα αλλάζατε (Παρακαλώ σχολιάστε)

Ναι

Όχι

Σχόλια/ Παρατηρήσεις

11. Έχετε κάποιο άλλο σχόλιο επί των περιεχομένων του Προσχεδίου Διαχείρισης το οποίο δεν έχετε ήδη αναφέρει; (Παρακαλώ σχολιάστε)

<p>Σχόλια/ Παρατηρήσεις</p>
-----------------------------

## ΠΡΟΣ

Υ.Π.ΕΝ, ΕΙΔΙΚΗ ΓΡΑΜΜΑΤΕΙΑ ΥΔΑΤΩΝ

Αμαλιάδος 17, 115 23 Αθήνα

Τηλ.: 213 1515410

E-mail: [info.egy@prv.ypeka.gr/](mailto:info.egy@prv.ypeka.gr/)

Site: <http://floods.ypeka.gr/>

## Αποστολέας

Παρακαλούμε συμπληρώστε τα παρακάτω στοιχεία, βάζοντας V όπου ταιριάζει:

Ηλικία:	<25	25-45	<input checked="" type="checkbox"/>	45 - 65	>65
---------	-----	-------	-------------------------------------	---------	-----

Φύλο:	Άνδρας	<input checked="" type="checkbox"/>	Γυναίκα	<input type="checkbox"/>
-------	--------	-------------------------------------	---------	--------------------------

Επάγγελμα	μητρω/βελ ΜΗΧ/ΜΟΞ
-----------	-------------------

Επίπεδο μόρφωσης:	Μεταπτυχιακό Πανεπιστημίου ή ανώτερο	<input checked="" type="checkbox"/>
	Πτυχίο Πανεπιστημίου	<input type="checkbox"/>
	Λύκειο	<input type="checkbox"/>
	Γυμνάσιο	<input type="checkbox"/>
	Δημοτικό	<input type="checkbox"/>

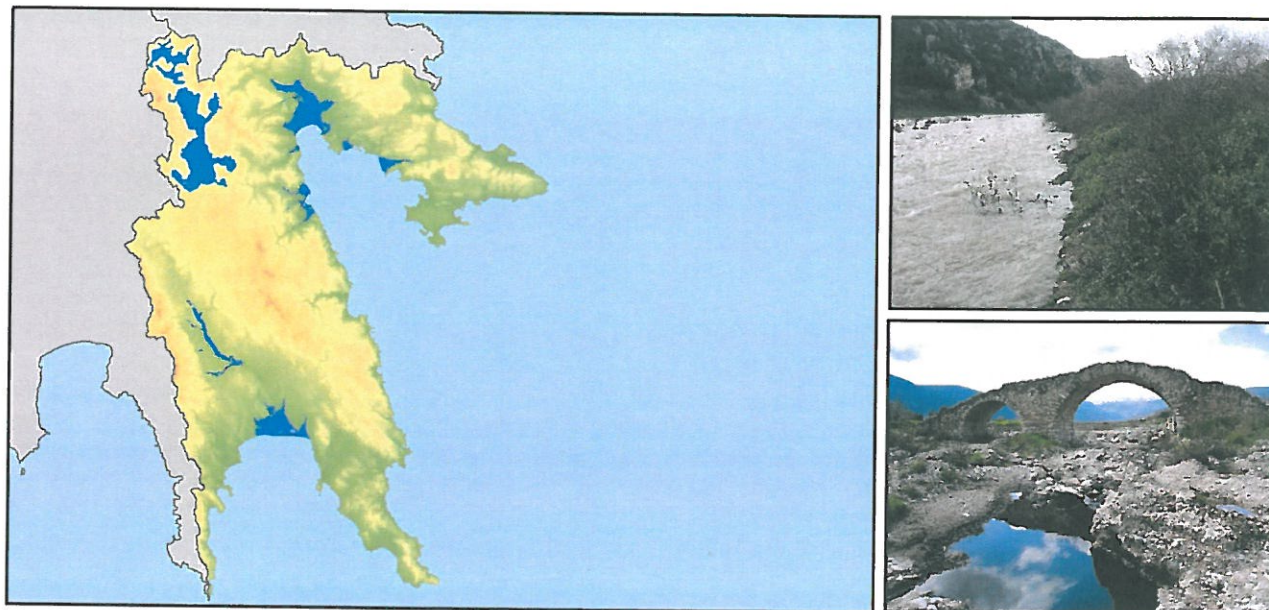
Αν εκπροσωπείτε κάποιον φορέα/ οργανισμό - παρακαλώ συμπληρώστε επιπλέον τα παρακάτω:

Όνοματεπώνυμο:	ΚΟΥΤΣΟΥΡΟΠΟΥΛΟΣ ΦΩΤΙΟΣ
Όνομα Φορέα / Οργανισμού	ΔΤΕ ΠΕΡΙΒΛΟΠΙΔΑΣ
Διεύθυνση:	2ο χλμ Επ.Ο Μαυραίου - Μ. Κίου
Αρ. Τηλεφώνου:	27523-60451
Αρ. Φαξ:	27523-60452
Email:	koutsfidiaropoulos.gr

Ημερομηνία: ...03.../10...../2017







**ΔΙΑΒΟΥΛΕΥΣΗ**  
**ΕΠΙ ΤΟΥ ΣΧΕΔΙΟΥ ΔΙΑΧΕΙΡΙΣΗΣ ΚΙΝΔΥΝΩΝ ΠΛΗΜΜΥΡΑΣ**  
των Λεκανών Απορροής Ποταμών του  
Υδατικού Διαμερίσματος Ανατολικής Πελοποννήσου

**ΣΥΝΤΟΜΟ ΕΡΩΤΗΜΑΤΟΛΟΓΙΟ**

Ναύπλιο  
03 Οκτωβρίου 2017



## ΣΥΝΤΟΜΟ ΕΡΩΤΗΜΑΤΟΛΟΓΙΟ

Παρακαλούμε διαθέστε λίγα λεπτά για να απαντήσετε στις ερωτήσεις που ακολουθούν επί των περιεχομένων του Προσχεδίου Διαχείρισης Κινδύνων Πλημμύρας των Λεκανών Απορροής Ποταμού του Υδατικού Διαμερίσματος Ανατολικής Πελοποννήσου (ΕΛ03). Με αυτόν τον τρόπο, οι θέσεις και οι προτάσεις σας, λαμβάνονται υπόψη στην οριστικοποίηση του 1<sup>ου</sup> Σχεδίου Διαχείρισης Κινδύνων Πλημμύρας.

1. Γνωρίζετε την Οδηγία 2007/60/ΕΚ για την αξιολόγηση και τη διαχείριση των κινδύνων πλημμύρας, και το περιεχόμενό της;

- Καθόλου       Λίγο       Αρκετά       Πολύ καλά

2. Γνωρίζετε την ιστοσελίδα της Ειδικής Γραμματείας Υδάτων όπου αναρτάται υλικό σχετικό με τα Σχέδια Διαχείρισης Κινδύνων Πλημμύρας (<http://floods.ypeka.gr/>) και πόσο συχνά την επισκέπτεστε; Έχετε κάποιο σχόλιο για τα περιεχόμενά της; (Παρακαλώ σχολιάστε)

- Όχι       Ναι  
 Την επισκέπτομαι σπάνια       Την επισκέπτομαι συχνά

Σχόλια/ Παρατηρήσεις

3. Διαβάσατε τον κατάλογο με τους κοινωνικούς εταίρους που εμπλέκονται ή επηρεάζονται από την διαχείριση των κινδύνων πλημμύρας και έχει αναρτηθεί στον ίδιο ιστότοπο; Πιστεύετε ότι θα πρέπει να προστεθούν κάποιοι; (Παρακαλώ σχολιάστε)

- Ναι        
Όχι

Σχόλια/ Παρατηρήσεις

4. Γνωρίζετε ότι έχει ολοκληρωθεί από την Ειδική Γραμματεία Υδάτων η Προκαταρκτική Αξιολόγηση Κινδύνων Πλημμύρας και τί περιλαμβάνει; Θεωρείτε ότι υπάρχει κάποια επιπρόσθετη περιοχή που θα πρέπει να συμπεριληφθεί στις Ζώνες Δυνητικά Υψηλού Κινδύνου Πλημμύρας (ΖΔΥΚΠ) του Υδατικού Διαμερίσματος Ανατολικής Πελοποννήσου (EL03), στον επόμενο κύκλο εφαρμογής της Οδηγίας 2007/60/ΕΚ; (Παρακαλώ σχολιάστε)

Όχι

Ναι

Δεν γνωρίζω καλά τι περιλαμβάνει

Γνωρίζω καλά τι περιλαμβάνει

Σχόλια/ Παρατηρήσεις

5. Γνωρίζετε τις έννοιες «πλημμυρικός κίνδυνος», «πλημμυρική επικινδυνότητα»;

Καθόλου

Λίγο

Αρκετά

Πολύ καλά

6. Πόσο συχνή θα χαρακτηρίζατε την εμφάνιση σημαντικών πλημμυρικών επεισοδίων στην περιοχή σας βάση των αρνητικών επιπτώσεών τους;

Σπάνια (κάθε 50ετία)

Μέτριας συχνότητας (κάθε 20ετία)

Αρκετά συχνή (κάθε 10ετία)

Πολύ συχνή (κάθε 5ετία)

7. Συμφωνείτε με τα αποτελέσματα των Χαρτών που έχουν καταρτισθεί σχετικά με την Επικινδυνότητα αλλά και τους Κινδύνους Πλημμύρας στις Ζώνες Δυνητικά Υψηλού Κινδύνου Πλημμύρας; Τι θα αλλάζατε; (Παρακαλώ σχολιάστε)

Ναι

Όχι

Σχόλια/ Παρατηρήσεις



8. Πιστεύετε ότι η αξιολόγηση των κινδύνων πλημμύρας αντικατοπτρίζει την πραγματικότητα στην περιοχή σας; Τι θα αλλάζατε; (Παρακαλώ σχολιάστε)

Ναι

Όχι

Σχόλια/ Παρατηρήσεις

9. Συμφωνείτε με τους στόχους που έχουν τεθεί για την διαχείριση των κινδύνων πλημμύρας; Τι θα αλλάζατε; (Παρακαλώ σχολιάστε)

Ναι

Όχι

Σχόλια/ Παρατηρήσεις

10. Πιστεύετε ότι έχουμε εντοπίσει τα σημαντικά μέτρα τα οποία πρέπει να εφαρμοστούν για την αντιμετώπιση των πλημμυρών; Τι θα αλλάζατε (Παρακαλώ σχολιάστε)

Ναι

Όχι

Σχόλια/ Παρατηρήσεις



11. Έχετε κάποιο άλλο σχόλιο επί των περιεχομένων του Προσχεδίου Διαχείρισης το οποίο δεν έχετε ήδη αναφέρει; (Παρακαλώ σχολιάστε)

Σχόλια/ Παρατηρήσεις

## ΠΡΟΣ

Υ.Π.ΕΝ, ΕΙΔΙΚΗ ΓΡΑΜΜΑΤΕΙΑ ΥΔΑΤΩΝ

Αμαλιάδος 17, 115 23 Αθήνα

Τηλ.: 213 1515410

E-mail: [info.egy@prv.ypeka.gr/](mailto:info.egy@prv.ypeka.gr/)

Site: <http://floods.ypeka.gr/>

## Αποστολέας

Παρακαλούμε συμπληρώστε τα παρακάτω στοιχεία, βάζοντας V όπου ταιριάζει:

Ηλικία:	<25		25-45		45 - 65		>65	<input checked="" type="checkbox"/>
---------	-----	--	-------	--	---------	--	-----	-------------------------------------

Φύλο:	Ανδρας	<input checked="" type="checkbox"/>	Γυναίκα	<input type="checkbox"/>
-------	--------	-------------------------------------	---------	--------------------------

Επάγγελμα	ΣΥΝΤΑΞΙΟΥΧΟΣ Δ.Υ.
-----------	-------------------

Επίπεδο μόρφωσης:	Μεταπτυχιακό Πανεπιστημίου ή ανώτερο	
	Πτυχίο Πανεπιστημίου	
	Λύκειο	<input checked="" type="checkbox"/>
	Γυμνάσιο	
	Δημοτικό	


Αν εκπροσωπείτε κάποιον φορέα/ οργανισμό - παρακαλώ συμπληρώστε επιπλέον τα παρακάτω:

Όνοματεπώνυμο:	ΓΡΑΦΩΝΗ ΣΦΕΡΟΚΩΤΗΣ
Όνομα Φορέα / Οργανισμού	ΣΥΛΛΟΓΟΣ ΚΑΡΚΙΘΕΟΥ
Διεύθυνση:	ΓΙΑΝΝΙΤΣΑ
Αρ. Τηλεφώνου:	
Αρ. Φαξ:	
Email:	

Ημερομηνία: 3 / 10 / 2017







**ΔΙΑΒΟΥΛΕΥΣΗ**  
**ΕΠΙ ΤΟΥ ΣΧΕΔΙΟΥ ΔΙΑΧΕΙΡΙΣΗΣ ΚΙΝΔΥΝΩΝ ΠΛΗΜΜΥΡΑΣ**  
των Λεκανών Απορροής Ποταμών του  
Υδατικού Διαμερίσματος Ανατολικής Πελοποννήσου

**ΣΥΝΤΟΜΟ ΕΡΩΤΗΜΑΤΟΛΟΓΙΟ**

**Ναύπλιο**  
**03 Οκτωβρίου 2017**





## ΣΥΝΤΟΜΟ ΕΡΩΤΗΜΑΤΟΛΟΓΙΟ

Παρακαλούμε διαθέστε λίγα λεπτά για να απαντήσετε στις ερωτήσεις που ακολουθούν επί των περιχομένων του Προσχεδίου Διαχείρισης Κινδύνων Πλημμύρας των Λεκανών Απορροής Ποταμού του Υδατικού Διαμερίσματος Ανατολικής Πελοποννήσου (ΕΛ03). Με αυτόν τον τρόπο, οι θέσεις και οι προτάσεις σας, λαμβάνονται υπόψη στην οριστικοποίηση του 1<sup>ου</sup> Σχεδίου Διαχείρισης Κινδύνων Πλημμύρας.

1. Γνωρίζετε την Οδηγία 2007/60/ΕΚ για την αξιολόγηση και τη διαχείριση των κινδύνων πλημμύρας, και το περιεχόμενό της;

- Καθόλου       Λίγο       Αρκετά       Πολύ καλά

2. Γνωρίζετε την ιστοσελίδα της Ειδικής Γραμματείας Υδάτων όπου αναρτάται υλικό σχετικό με τα Σχέδια Διαχείρισης Κινδύνων Πλημμύρας (<http://floods.ypeka.gr/>) και πόσο συχνά την επισκέπτεστε; Έχετε κάποιο σχόλιο για τα περιεχόμενά της; (Παρακαλώ σχολιάστε)

- Όχι       Ναι  
 Την επισκέπτομαι σπάνια       Την επισκέπτομαι συχνά

Σχόλια/ Παρατηρήσεις

3. Διαβάσατε τον κατάλογο με τους κοινωνικούς εταίρους που εμπλέκονται ή επηρεάζονται από την διαχείριση των κινδύνων πλημμύρας και έχει αναρτηθεί στον ίδιο ιστότοπο; Πιστεύετε ότι θα πρέπει να προστεθούν κάποιοι; (Παρακαλώ σχολιάστε)

- Ναι        
Όχι

Σχόλια/ Παρατηρήσεις

4. Γνωρίζετε ότι έχει ολοκληρωθεί από την Ειδική Γραμματεία Υδάτων η Προκαταρκτική Αξιολόγηση Κινδύνων Πλημμύρας και τί περιλαμβάνει; Θεωρείτε ότι υπάρχει κάποια επιπρόσθετη περιοχή που θα πρέπει να συμπεριληφθεί στις Ζώνες Δυνητικά Υψηλού Κινδύνου Πλημμύρας (ΖΔΥΚΠ) του Υδατικού Διαμερίσματος Ανατολικής Πελοποννήσου (ΕΙ03), στον επόμενο κύκλο εφαρμογής της Οδηγίας 2007/60/ΕΚ; (Παρακαλώ σχολιάστε)

Όχι

Ναι

Δεν γνωρίζω καλά τι περιλαμβάνει

Γνωρίζω καλά τι περιλαμβάνει

Σχόλια/ Παρατηρήσεις

5. Γνωρίζετε τις έννοιες «πλημμυρικός κίνδυνος», «πλημμυρική επικινδυνότητα»;

Καθόλου

Λίγο

Αρκετά

Πολύ καλά

6. Πόσο συχνή θα χαρακτηρίζατε την εμφάνιση σημαντικών πλημμυρικών επεισοδίων στην περιοχή σας βάση των αρνητικών επιπτώσεών τους;

Σπάνια (κάθε 50ετία)

Μέτριας συχνότητας (κάθε 20ετία)

Αρκετά συχνή (κάθε 10ετία)

Πολύ συχνή (κάθε 5ετία)

7. Συμφωνείτε με τα αποτελέσματα των Χαρτών που έχουν καταρτισθεί σχετικά με την Επικινδυνότητα αλλά και τους Κινδύνους Πλημμύρας στις Ζώνες Δυνητικά Υψηλού Κινδύνου Πλημμύρας; Τι θα αλλάζατε; (Παρακαλώ σχολιάστε)

Ναι

Όχι

Σχόλια/ Παρατηρήσεις

8. Πιστεύετε ότι η αξιολόγηση των κινδύνων πλημμύρας αντικατοπτρίζει την πραγματικότητα στην περιοχή σας; Τι θα αλλάζατε; (Παρακαλώ σχολιάστε)

Ναι

Όχι

Σχόλια/ Παρατηρήσεις

9. Συμφωνείτε με τους στόχους που έχουν τεθεί για την διαχείριση των κινδύνων πλημμύρας; Τι θα αλλάζατε; (Παρακαλώ σχολιάστε)

Ναι

Όχι

Σχόλια/ Παρατηρήσεις

10. Πιστεύετε ότι έχουμε εντοπίσει τα σημαντικά μέτρα τα οποία πρέπει να εφαρμοστούν για την αντιμετώπιση των πλημμυρών; Τι θα αλλάζατε (Παρακαλώ σχολιάστε)

Ναι

Όχι

Σχόλια/ Παρατηρήσεις

11. Έχετε κάποιο άλλο σχόλιο επί των περιεχομένων του Προσχεδίου Διαχείρισης το οποίο δεν έχετε ήδη αναφέρει; (Παρακαλώ σχολιάστε)

<b>Σχόλια/ Παρατηρήσεις</b>
-----------------------------

## ΠΡΟΣ

Υ.Π.ΕΝ, ΕΙΔΙΚΗ ΓΡΑΜΜΑΤΕΙΑ ΥΔΑΤΩΝ

Αμαλιάδος 17, 115 23 Αθήνα

Τηλ.: 213 1515410

E-mail: [info.egy@prv.ypeka.gr/](mailto:info.egy@prv.ypeka.gr/)

Site: <http://floods.ypeka.gr/>

## Αποστολέας

Παρακαλούμε συμπληρώστε τα παρακάτω στοιχεία, βάζοντας ✓ όπου ταιριάζει:

Ηλικία:	<25	25-45	45 - 65 ✓	>65
---------	-----	-------	-----------	-----

Φύλο:	Άνδρας	Γυναίκα ✓
-------	--------	-----------

Επάγγελμα	Νοσοφύλακας
-----------	-------------

Επίπεδο μόρφωσης:	Μεταπτυχιακό Πανεπιστημίου ή ανώτερο	
	Πτυχίο Πανεπιστημίου	
	Λύκειο ✓	
	Γυμνάσιο	
	Δημοτικό	

Αν εκπροσωπείτε κάποιον φορέα/ οργανισμό - παρακαλώ συμπληρώστε επιπλέον τα παρακάτω:

Όνοματεπώνυμο:	
Όνομα Φορέα / Οργανισμού	
Διεύθυνση:	
Αρ. Τηλεφώνου:	
Αρ. Φαξ:	
Email:	

Ημερομηνία: 2/10/2017





## ΠΑΡΑΡΤΗΜΑ Π6: ΓΡΑΠΤΕΣ ΠΑΡΑΤΗΡΗΣΕΙΣ (ΕΓΓΡΑΦΑ ΚΑΙ ΜΗΝΥΜΑΤΑ ΗΛΕΚΤΡΟΝΙΚΟΥ ΤΑΧΥΔΡΟΜΕΙΟΥ)

Οι γραπτές παρατηρήσεις (έγγραφα και μηνύματα ηλεκτρονικού ταχυδρομείου) διαχωρίζονται σε:

α) σε εκείνες που αφορούν τους χάρτες Επικινδυνότητας, τους χάρτες Κινδύνων Πλημμύρας και το Σχέδιο Διαχείρισης Κινδύνων Πλημμύρας και  
β) στις γνωμοδοτήσεις που ελήφθησαν από τη διαβούλευση της Στρατηγικής Μελέτης Περιβαλλοντικών Επιπτώσεων (ΣΜΠΕ).

Ο α/α που εμφανίζεται σε κάθε μια από τις γνωμοδοτήσεις της ΣΜΠΕ είναι σε πλήρη αντιστοίχιση με τον α/α που εμφανίζεται στον πίνακα γνωμοδοτήσεων της ΣΜΠΕ που παρουσιάζεται στο Κεφάλαιο 6 της παρούσης.

**α) ΠΑΡΑΤΗΡΗΣΕΙΣ ΠΟΥ ΑΦΟΡΟΥΝ ΤΟΥΣ ΧΑΡΤΕΣ ΕΠΙΚΙΝΔΥΝΟΤΗΤΑΣ, ΤΟΥΣ ΧΑΡΤΕΣ  
ΚΙΝΔΥΝΩΝ ΠΛΗΜΜΥΡΑΣ ΚΑΙ ΤΟ ΣΧΕΔΙΟ ΔΙΑΧΕΙΡΙΣΗΣ ΚΙΝΔΥΝΩΝ ΠΛΗΜΜΥΡΑΣ**



ΕΛΛΗΝΙΚΗ ΔΗΜΟΚΡΑΤΙΑ  
ΥΠΟΥΡΓΕΙΟ ΠΕΡΙΒΑΛΛΟΝΤΟΣ ΚΑΙ ΕΝΕΡΓΕΙΑΣ  
ΓΕΝΙΚΗ ΔΙΕΥΘΥΝΣΗ ΧΩΡΙΚΟΥ ΣΧΕΔΙΑΣΜΟΥ

Αθήνα, 20/03/2018

Αριθ. Πρωτ : 51

ΠΡΟΣ: ΥΠΕΝ/ΔΙΠΑ

ΚΟΙΝ. ΥΠΕΝ

✓ 1. ΕΓΥ

2. Γραφείο Γεν. Γραμματέως Χωρικού  
Σχεδιασμού και Αστικού  
Περιβάλλοντος

ΘΕΜΑ: Εναρμόνιση των σχεδίων χωροταξικού και ρυθμιστικού χωρικού σχεδιασμού του Ν.4447/2016 με τα Σχέδια Διαχείρισης Κινδύνων Πλημμύρας (ΣΔΚΠ).

Σχετικά:

1. Το με αρ. πρωτ. 4077/16-02-2018 έγγραφο της ΔΙΠΑ/ΥΠΕΝ
2. Το με αρ. πρωτ. 4078/16-02-2018 έγγραφο της ΔΙΠΑ/ΥΠΕΝ
3. Το με αρ. πρωτ. 4049/16-02-2018 έγγραφο της ΔΙΠΑ/ΥΠΕΝ
4. Το με αρ. πρωτ. 4044/16-02-2018 έγγραφο της ΔΙΠΑ/ΥΠΕΝ
5. Το με αρ. πρωτ. 4046/16-02-2018 έγγραφο της ΔΙΠΑ/ΥΠΕΝ
6. Το με αρ. πρωτ. 1314/17-01-2018 έγγραφο της ΔΙΠΑ/ΥΠΕΝ
7. Το με αρ. πρωτ. 1257/12-01-2018 έγγραφο της ΔΙΠΑ/ΥΠΕΝ

Σχετικά με το Θέμα και σε απάντηση των παραπάνω Σχετικών σας γνωρίζουμε τα εξής:

Δεν κρίνεται σκόπιμο οι γενικές κατευθύνσεις των ΣΔΚΠ, να συμπεριληφθούν, χωρίς κρίση κατά περίπτωση και συνεκτίμηση και με άλλους παράγοντες, στα νέα ΕΠΧΣΑΑ, ΠΠΧΣΑΑ, ΤΧΣ και ΡΣΕ. Επίσης, στην παρούσα φάση δεν πρέπει οι ήδη υπάρχουσες προδιαγραφές των μελετών Τ.Χ.Σ/Ε.Χ.Σ. να τροποποιηθούν ώστε να συμπεριλάβουν και τις κατευθύνσεις των ΣΔΚΠ.

Εκτιμάται, ότι τα ΣΔΚΠ, εφόσον ολοκληρωθούν και αναρτηθούν στον ιστότοπο του ΥΠΕΝ, θα πρέπει να συνεκτιμώνται υποχρεωτικά στο Χωρικό Σχεδιασμό, μαζί με άλλες παραμέτρους και τελικά να προτείνονται μέτρα ανάλογα με τις γενικότερες συνθήκες κάθε περιοχής.



Επιπρόσθετα, η Δ/ση Εφαρμογής, Σχεδιασμού & Ελέγχου Δομημένου Περιβάλλοντος της Γενικής Δ/σης Χωρικού Σχεδιασμού στο πλαίσιο των αρμοδιοτήτων της θα εξασκεί τον έλεγχο της εφαρμογής των ΣΔΚΠ, όπως οι θεματικές Δ/σεις της Γενικής Γραμματείας Χωρικού Σχεδιασμού και Αστικού Περιβάλλοντος, κατόπιν συνεκτίμησης και με άλλες παραμέτρους, τα έχουν συμπεριλάβει στο Χωρικό Σχεδιασμό (Στρατηγικό ή Ρυθμιστικό)

Ο ΓΕΝΙΚΟΣ ΔΙΕΥΘΥΝΤΗΣ

Νικόλαος Μανάλης



ΑΚΡΙΒΕΣ ΑΝΤΙΓΡΑΦΟ

Ε. ΚΟΥΡΝΙΑΤΗ





ΕΛΛΗΝΙΚΗ ΔΗΜΟΚΡΑΤΙΑ  
ΥΠΟΥΡΓΕΙΟ ΑΓΡΟΤΙΚΗΣ ΑΝΑΠΤΥΞΗΣ & ΤΡΟΦΙΜΩΝ  
ΓΕΝΙΚΗ Δ/ΝΣΗ ΑΓΡΟΤΙΚΗΣ ΑΝΑΠΤΥΞΗΣ  
Δ/ΝΣΗ ΕΓΓΕΙΩΝ ΒΕΛΤΙΩΣΕΩΝ & ΕΔΑΦΟΥΔΑΤΙΚΩΝ ΠΟΡΩΝ  
ΤΜΗΜΑ Α΄

**ΜΟΝΟΝ ΗΛΕΚΤΡΟΝΙΚΗ ΑΠΟΣΤΟΛΗ**

Αθήνα, 8 Φεβρουαρίου 2018  
Αρ. Πρωτ.: 180/21424

**ΤΑΧ. Δ/ΝΣΗ** : Καπνοκοπτηρίου 6 **ΠΡΟΣ:** ΠΙΝΑΚΑΣ ΑΠΟΔΕΚΤΩΝ  
**ΤΑΧ. ΚΩΔΙΚΑΣ** : 104 33 Αθήνα  
**ΠΛΗΡΟΦΟΡΙΕΣ** : Ε. Παπαδιαμαντοπούλου  
**ΤΗΛΕΦΩΝΟ** : 2108205323 (εσωτ. 2323)  
**FAX** : 2108205333  
**email** : [epapadiam@minagric.gr](mailto:epapadiam@minagric.gr)

**ΘΕΜΑ:** «Μέτρα Σχεδίων Διαχείρισης Πλημμύρας που αφορούν αρμοδιότητες του ΥΠΑΑΤ»

**ΣΧΕΤ:** Το από 4/2/2018 email σας με το συνημμένο πίνακα

Σε απάντηση του ανωτέρω σχετικού εγγράφου και στο πλαίσιο των αρμοδιοτήτων της υπηρεσίας μας, σας παραθέτουμε τα ακόλουθα σχόλια:

1. Σε ότι αφορά στο οριζόντιο Μέτρο **EL\_xx\_24\_07 «Αναδιάρθρωση και εκσυγχρονισμός δικτύου συλλογής μετεωρολογικών και υδρομετρικών δεδομένων»**, θα θέλαμε να σας ενημερώσουμε ότι η Υπηρεσία μας και συγκεκριμένα το Τμήμα Γεωλογίας-Υδρολογίας, είναι υπεύθυνο για τη λειτουργία και συντήρηση του δικτύου παρακολούθησης των μετεωρολογικών και υδρομετρικών δεδομένων του τομέα Εγγείων Βελτιώσεων του ΥπαΑΤ, που περιλαμβάνει 225 συμβατικούς μετεωρολογικούς σταθμούς, 45 υδρομετρικούς σταθμούς, 135 σημεία υδρομετρήσεων και 12 νέας τεχνολογίας αυτόματους μετεωρολογικούς σταθμούς. Επίσης το εν λόγω Τμήμα κρατά αρχειακό υλικό για επιπλέον 300 περίπου σταθμούς που δεν λειτουργούν πλέον, σε χειρόγραφη μορφή (ή ηλεκτρονική για κάποιους νεότερους). Το σημαντικό στοιχείο των δεδομένων αυτών είναι οι μεγάλες χρονοσειρές και η διασπορά των σταθμών ανά την επικράτεια. Η υπηρεσία μας είναι στη διάθεσή σας για κάθε συνεργασία.
2. Σε ότι αφορά στο οριζόντιο Μέτρο **EL\_xx\_32\_14 «Ταμιευτήρες πολλαπλής σκοπιμότητας με συνιστώσα αντιπλημμυρικής προστασίας»** σας γνωρίζουμε ότι το ΥΠΑΑΤ κατασκευάζει και μεγάλους ταμιευτήρες (ύψος μεγαλύτερο από 15μ) με

βασικό σκοπό την άρδευση. Για την διαστασιολόγηση και τους υπολογισμούς της χωρητικότητας και λειτουργίας κάθε ταμιευτήρα και την διαστασιολόγηση του φράγματος, καθώς και για τον υπολογισμό του υπερχειλιστή ασφαλείας και των βοηθητικών έργων για την κατασκευή (πρόφραγμα, σήραγγα εκτροπής κλπ.), απαιτείται η σύνταξη πλήρους υδρολογικής μελέτης καθώς και μελέτης πλημμυρικού κύματος. Τα τελευταία χρόνια θεωρείται δεδομένο, στα έργα που κατασκευάζει το ΥΠΑΑΤ, τα φράγματα να έχουν και αντιπλημμυρικό χαρακτήρα. Συνεπώς, θεωρούμε ότι **για την ανάσχεση πλημμυρών από ένα αρδευτικό φράγμα, η λύση δεν είναι η κατασκευή μεγαλύτερου φράγματος αλλά η σωστή διαστασιολόγηση αυτού.** Η σωστή διαστασιολόγηση είναι άμεσα συνδεδεμένη με την υδρολογική μελέτη και συνεπώς εξαρτάται από τα διαθέσιμα υδρομετεωρολογικά δεδομένα. Η δε αντιπλημμυρική δράση ως συνιστώσα λειτουργίας προκύπτει από την εφαρμογή κατάλληλου προγράμματος λειτουργίας κατά τους μήνες «αιχμής» όπως περιγράφεται στο επόμενο οριζόντιο μέτρο **EL\_xx\_32\_15 «Αξιοποίηση υφιστάμενων έργων ταμίευσης για ανάσχεση πλημμυρικών παροχών»** με το οποίο είμαστε απόλυτα σύμφωνοι.

3. Σε ότι αφορά στο οριζόντιο Μέτρο **EL\_xx\_33\_16 «Εκσυγχρονισμός και αποκατάσταση αποχετευτικών / αποστραγγιστικών δικτύων»**, σας γνωρίζουμε ότι στο πλαίσιο της δράσης 4.3.1. «Υποδομές εγγείων βελτιώσεων» του Μέτρου 4 του ΠΑΑ 2014-2020, υπάρχει η δυνατότητα αποκατάστασης και εκσυγχρονισμού της λειτουργίας υφιστάμενων αποστραγγιστικών δικτύων, **μόνον** όταν αυτά είναι και αρδευτικά. Σημειώνεται ότι το Μέτρο αυτό δεν είναι ακόμη ανοιχτό για χρηματοδοτήσεις νέων έργων.

Επιπλέον των ανωτέρω και διαβάζοντας και τα Ειδικά Μέτρα **EL07-M35-33 και EL12-M35-34: «Καταγραφή και Αξιολόγηση Τεχνητών Στραγγιστικών Δικτύων εντός ΖΔΥΚΠ»**, θα θέλαμε να σας ενημερώσουμε ότι για τα υφιστάμενα στραγγιστικά δίκτυα υπάρχουν στους φορείς λειτουργίας, που είναι υπεύθυνοι για τη διοίκηση-λειτουργία και συντήρηση αυτών, πέραν των ΟΤΑ α' και β' βαθμού ανήκουν και οι Οργανισμοί Εγγείων Βελτιώσεων(ΟΕΒ), στη δικαιοδοσία των οποίων ανήκουν αρκετά στραγγιστικά έργα. Προτείνουμε στους φορείς υλοποίησης να αναφέρονται και οι ΟΕΒ καθώς πολλές φορές διαθέτουν την εμπειρία αλλά και τη γνώση για τη συντήρηση και την καλύτερη λειτουργία της στράγγισης, ενώ μπορούν να συμβάλλουν στο σωστό σχεδιασμό

της αποστράγγισης και άλλων δομικών έργων στην περιοχή τους (π.χ. κατασκευές μεγάλων αυτοκινητοδρόμων).

Πέραν των ανωτέρω σχολίων, σας γνωρίζουμε ότι η Υπηρεσία μας ενημερώθηκε πρόσφατα για τη διαβούλευση των ΣΔΚΠ, και εντός του μήνα αναμένεται να σας αποστείλει συνολικότερες παρατηρήσεις επί των Σχεδίων, ακολουθώντας τον προγραμματισμό της ανηρτημένης διαβούλευσης και το χρονικό περιθώριο των 45 ημερών.

**Ο ΔΙΕΥΘΥΝΤΗΣ**

**ΚΩΝ/ΝΟΣ ΣΤΟΥΡΝΑΡΑΣ**

## **ΠΙΝΑΚΑΣ ΑΠΟΔΕΚΤΩΝ**

### **ΥΠΟΥΡΓΕΙΟ ΠΕΡΙΒΑΛΛΟΝΤΟΣ & ΕΝΕΡΓΕΙΑΣ**

Ειδική Γραμματεία Υδάτων

Αμαλιάδος 17

115 23 Αθήνα

[gini maria3@gmail.com](mailto:gini maria3@gmail.com) , [k.nika@prv.ypeka.gr](mailto:k.nika@prv.ypeka.gr)

## **ΚΟΙΝΟΠΟΙΗΣΗ**

### **ΥΠΟΥΡΓΕΙΟ ΑΓΡΟΤΙΚΗΣ ΑΝΑΠΤΥΞΗΣ & ΤΡΟΦΙΜΩΝ**

1. ΓΕΝΙΚΗ ΓΡΑΜΜΑΤΕΙΑ ΑΓΡ. ΠΟΛΙΤΙΚΗΣ & ΔΙΑΧΕΙΡΙΣΗΣ ΚΟΙΝΟΤΙΚΩΝ ΠΟΡΩΝ

Γραφείο Γεν. Γραμματέα ΥΠΑΑΤ

κ. Χ. Κασσίμη

[ggram@hq.minagric.gr](mailto:ggram@hq.minagric.gr)

2. Γεν. Δ/ση Αγροτικής Ανάπτυξης

Γραφείο Γεν. Δ/ντή

Αχαρνών 2

[klogothetou@minagric.gr](mailto:klogothetou@minagric.gr)

## **ΕΣΩΤΕΡΙΚΗ ΔΙΑΝΟΜΗ**

1. ΤΜΗΜΑ Α

2. Χρον. Αρχείο



**ΕΛΛΗΝΙΚΗ ΔΗΜΟΚΡΑΤΙΑ**  
**ΥΠΟΥΡΓΕΙΟ ΥΠΟΔΟΜΩΝ ΚΑΙ ΜΕΤΑΦΟΡΩΝ**  
**Γ. Γ. Υ. / Γ. Δ. Υ. ΛΙ. Κ. Υ.**

**ΔΙΕΥΘΥΝΣΗ**  
**ΑΝΤΙΠΛΗΜΜΥΡΙΚΩΝ &**  
**ΕΓΓΕΙΟΒΕΛΤΙΩΤΙΚΩΝ**  
**ΕΡΓΩΝ (Δ19)**

ΤΜΗΜΑ : ΜΕΛΕΤΩΝ ΚΑΙ ΠΡΟΓΡΑΜΜΑΤΙΣΜΟΥ (α)  
 Ταχ. Δ/ση : Φαναριωτών 9  
 Ταχ. Κώδικας : 114 71 ΑΘΗΝΑ  
 Πληροφορίες : Δραπανιώτου Κ. , Ευθυμιάδου Δήμ.  
 Τηλέφωνο : 210 64 46 397  
 FAX : 210 64 28 085  
 e-mail : [d7.gram@ggde.gr](mailto:d7.gram@ggde.gr)

✓	<b>ΕΞ. ΕΠΕΙΓΟΝ</b>	✓	<b>MAIL</b>
---	--------------------	---	-------------

Αθήνα, 23 Φεβρουαρίου 2018  
 Αρ. Πρωτ.: ΔΑΕΕ/ 304/ Φ. Σχ. Διαχ. Πλημμύρας

**ΠΡΟΣ:**

Υ.Π.ΕΝ.  
 Ειδική Γραμματεία Υδάτων  
 Δ/ση Προστασίας & Διαχείρισης  
 Υδάτινου Περιβάλλοντος

Αμαλιάδος 17  
 115 23 Αθήνα  
 Τηλ.: 213 1515421

**ΚΟΙΝΟΠΟΙΗΣΗ :**


ΓΡΑΦ. Γενικού Διευθυντή Υ.ΛΙ.Κ.Υ.

**ΘΕΜΑ :** Διαβούλευση περί του Προγράμματος Μέτρων στα πλαίσια των Σ.Δ.Κ.Π.

**ΣΧΕΤ. :** Το από 07-02-2018 (ΔΑΕΕ/304/07-02-2018) ηλεκτρονικό μήνυμά σας (με τα συνημμένα)

Σε απάντηση του σχετικού email σας, με το οποίο ζητάτε τις απόψεις και παρατηρήσεις μας επί του Προγράμματος των Μέτρων, που απεστάλησαν συνημμένα, τα οποία καταρτίζονται στα πλαίσια εκπόνησης των Σχεδίων Διαχείρισης Κινδύνων Πλημμύρας (ΣΔΚΠ) και σε ό,τι αφορά στις αρμοδιότητες της Διεύθυνσής μας για τον σχεδιασμό, προγραμματισμό, ανάθεση και εκτέλεση δημοσίων συμβάσεων έργων, μελετών και παροχής υπηρεσιών για τα έργα αντιπλημμυρικών και εγγειοβελτιωτικών υποδομών, αρμοδιότητας της Γενικής Γραμματείας Υποδομών, σας θέτουμε υπόψη τα εξής :

1. Σε ό,τι αφορά στο Μέτρο «Μελέτες/Έργα Αντιπλημμυρικής Προστασίας» και «Σύνταξης Στρατηγικών Σχεδίων (Master Plan) Έργων Αντιπλημμυρικής Προστασίας» θα πρέπει να διευκρινίζεται ότι η αναφορά "T = 100" αναφέρεται στην γεωγραφική επίδραση του μέτρου και δεν έχει σχέση με το μέγεθος σχεδιασμού αντιπλημμυρικών έργων και οριοθετήσεων, αφού **για τον σχεδιασμό έργων αντιπλημμυρικής προστασίας λαμβάνεται περίοδος επαναφοράς T = 50 έτη**, με στόχο τα μελετώμενα και προς δημοπράτηση έργα να εξασφαλίζουν την πλέον πρόσφορη, από πλευράς ασφαλείας, οικονομικότητας και περιβαλλοντικών επιπτώσεων, λύση στο πλαίσιο της ορθολογικής διαχείρισης του πλημμυρικού κινδύνου.
2. Σε ό,τι αφορά στο Μέτρο «Ταμιευτήρες πολλαπλής σκοπιμότητας με συνιστώσα αντιπλημμυρικής προστασίας» και «Αξιοποίηση υφιστάμενων έργων ταμείου για ανάσχεση πλημμυρικών παροχών» στο πεδίο "Περιγραφή Μέτρου" θα πρέπει να αναφέρεται η διασφάλιση της τήρησης και της συμμόρφωσης του Κυρίου του Έργου προς





τις διατάξεις του Κανονισμού Ασφαλείας Φραγμάτων, καθώς και η μέριμνα για τη διαρκή βελτίωση των διαδικασιών για την τήρηση της ασφάλειας των φραγμάτων που υπάγονται στον εν λόγω Κανονισμό, όπως εμπίπτει στις αρμοδιότητες της Διοικητικής Αρχής Φραγμάτων (ΔΑΦ) ως Επιτροπής που λειτουργεί στα πλαίσια της Γενικής Γραμματείας Υποδομών του Υπουργείου Υποδομών και Μεταφορών (ΥΠΥΜΕ).

3. Σε ό,τι αφορά στο Μέτρο «Σύνταξη Στρατηγικών Σχεδίων (Master Plan) Έργων Αντιπλημμυρικής Προστασίας» στο πεδίο "Περιγραφή Μέτρου" θα πρέπει να αναφερθεί ότι η υλοποίηση του Master Plan θα γίνει από το Υπουργείο Υποδομών και Μεταφορών (ΥΠ.Υ.ΜΕ), όπως ήδη έγινε στο πεδίο "Φορείς Υλοποίησης". Να παραμείνει ως φορέας υλοποίησης και η εκάστοτε αρμόδια Περιφέρεια.
4. Σε ό,τι αφορά στο Ειδικό Μέτρο «Έλεγχος επάρκειας, αποκατάσταση και ενίσχυση αναχωμάτων αντιπλημμυρικής προστασίας» στο οποίο αναφέρεται ως Φορέας Υλοποίησης το ΥΠ.Υ.ΜΕ./Δ.Α.Ε.Ε., κρίνουμε ότι πρέπει να συμπληρωθεί και η "Περιφέρεια Ανατολικής Μακεδονίας και Θράκης".
5. Σε ό,τι αφορά στον Πίνακα Μέτρων Σ.Δ.Κ.Π. Έβρου, και λαμβάνοντας υπόψη τα αναφερόμενα στην ως άνω παρ.3 προτείνονται οι ακόλουθες διορθώσεις:
  - α) EL12-24-001 & EL12-24-002: στις Αρμόδιες Αρχές Υλοποίησης να γίνει διόρθωση της ονομασίας του Υπουργείου σε ΥΠ.Υ.ΜΕ./Γ.Γ. Υποδομών, να συμπληρωθεί η Δ.Α.Ε.Ε. και να προστεθεί ως αρμόδια αρχή και η Περιφέρεια.
  - β) EL12-24-004: στις Αρμόδιες Αρχές Υλοποίησης να γίνει διόρθωση της ονομασίας του Υπουργείου σε ΥΠ.Υ.ΜΕ./Γ.Γ. Υποδομών.
  - γ) EL12-33-001 & EL12-33-005: στις Αρμόδιες Αρχές Υλοποίησης να γίνει διόρθωση της ονομασίας του Υπουργείου σε ΥΠ.Υ.ΜΕ./Γ.Γ. Υποδομών/Δ.Α.Ε.Ε και να προστεθεί ως αρμόδια αρχή και η Περιφέρεια.
  - δ) EL12-33-002, EL12-33-003 & EL12-33-004: στις Αρμόδιες Αρχές Υλοποίησης να γίνει διόρθωση της ονομασίας του Υπουργείου σε ΥΠ.Υ.ΜΕ./Γ.Γ. Υποδομών και να συμπληρωθεί ως αρμόδια αρχή και η Περιφέρεια.
  - ε) EL12-32-001: στις Αρμόδιες Αρχές Υλοποίησης να γίνει διόρθωση της ονομασίας του Υπουργείου σε ΥΠ.Υ.ΜΕ./Γ.Γ. Υποδομών/Δ.Α.Ε.Ε και να συμπληρωθεί ως αρμόδια αρχή και η Περιφέρεια.

**ΕΣΩΤ. ΔΙΑΝΟΜΗ :**

1. Χρονολογικό Αρχείο
2. Φ. Σχ. Διαχ. Πλημμύρας
3. Τμήμα (α)
4. Δραπανιώτου Κ.
5. Ευθυμιάδου Δήμ.

**Η ΔΙΕΥΘΥΝΤΡΙΑ**

**ΓΕΩΡΓΙΑ ΚΑΣΤΡΑΝΤΑ  
ΠΟΛ. ΜΗΧ. με Α' β.**



ΑΚΡΙΒΕΣ ΑΝΤΙΓΡΑΦΟ

ΣΟΦΙΑ ΑΓΓΕΛΟΥΣΗ  
ΔΕ ΠΡΟΣΩΠΙΚΟΥ Η/Υ με Β' β

**β) ΓΝΩΜΟΔΟΤΗΣΕΙΣ ΠΟΥ ΕΛΗΦΘΗΣΑΝ ΑΠΟ ΤΗ ΔΙΑΒΟΥΛΕΥΣΗ ΤΗΣ ΣΤΡΑΤΗΓΙΚΗΣ ΜΕΛΕΤΗΣ ΠΕΡΙΒΑΛΛΟΝΤΙΚΩΝ ΕΠΙΠΤΩΣΕΩΝ (ΣΜΠΕ).**





ΕΛΛΗΝΙΚΗ ΔΗΜΟΚΡΑΤΙΑ  
ΥΠΟΥΡΓΕΙΟ ΥΠΟΔΟΜΩΝ ΚΑΙ ΜΕΤΑΦΟΡΩΝ  
ΓΕΝΙΚΗ ΓΡΑΜΜΑΤΕΙΑ ΥΠΟΔΟΜΩΝ  
ΓΕΝΙΚΗ Δ/ΝΣΗ ΑΠΟΚΑΤΑΣΤΑΣΗΣ  
ΕΠΙΠΤΩΣΕΩΝ ΦΥΣΙΚΩΝ ΚΑΤΑΣΤΡΟΦΩΝ

Ταχ. Δ/ση : Ι. Κόνιαρη 43  
Ταχ. Κώδ. : 114 71 ΑΘΗΝΑ  
Πληροφορίες : Γενική Διευθύντρια  
Τηλέφωνο : 210 87 04 705  
FAX : 210 64 51994  
E-mail : [daefk@ggde.gr](mailto:daefk@ggde.gr)

ΕΠΕΙΓΟΝ

Αθήνα, 9 Μαρτίου 2018  
Αριθ. πρωτ.: 36 / ΓΔ.α.6

**ΠΡΟΣ:** Υπουργείο Περιβάλλοντος και Ενέργειας  
Διεύθυνση Περιβαλλοντικής  
Αδειοδότησης  
Λεωφ. Αλεξάνδρας 11, 11473, Αθήνα  
**ΚΟΙΝ:** Υπουργείο Περιβάλλοντος και Ενέργειας  
Ειδική Γραμματεία Υδάτων  
Αμαλιάδος 17, 11523, Αθήνα  
**Αποστολή και με τηλεμοιότυπο (φαξ)**  
στον αριθμό : 210 6451 914

**ΘΕΜΑ:** Διατύπωση γνώμης επί της Στρατηγικής Μελέτης Περιβαλλοντικών Επιπτώσεων (ΣΜΠΕ)  
των Σχεδίων Διαχείρισης Κινδύνων Πλημμύρας των Υδατικών Διαμερισμάτων της χώρας

Σχετ.: Το με αριθ. πρωτ. οικ.1259/16.01.2018 έγγραφο της ΔΙ.ΠΑ. (αριθ. εισερχ. πρωτ. Γ.Δ.Α.Ε.Φ.Κ.  
36/24.01.2018)

Σε συνέχεια των ανωτέρω σχετικών εγγράφων σας και της συνάντησης εργασίας στις 27.2.2018 με  
στελέχη της Ειδικής Γραμματείας Υδάτων, σας στέλνουμε συνημμένα πίνακα με παρατηρήσεις επί του  
περιεχομένου των ΣΜΠΕ των Υδατικών Διαμερισμάτων της χώρας.

Σημειώνεται ότι ως κείμενο «οδηγός» έχει χρησιμοποιηθεί το «Σχέδιο Διαχείρισης των Κινδύνων  
Πλημμύρας του Υδατικού Διαμερίσματος Κρήτης (ΕΙ 13)» και συνεπώς οι παρατηρήσεις μας αναφέρονται  
στο συγκεκριμένο κείμενο, ενώ ισχύουν οι αντιστοιχίσεις και με τα υπόλοιπα Σχέδια Διαχείρισης των  
Υδατικών Διαμερισμάτων της χώρας.

Παραμένουμε στη διάθεσή σας για κάθε περαιτέρω διευκρίνηση.

**Συνημμένα:**

Ένας πίνακας [δύο(2) σελ.]  
σε όλους τους αποδέκτες

**ΕΣΩΤΕΡΙΚΗ ΔΙΑΝΟΜΗ**

- ✓ 1. Χ.Α.
2. Φάκελος Γεν. Δ/ντριας
3. Φ. ΓΔ.α.6
4. Ευγενία Δημοπούλου
5. Άγγελος Σαριδάκης

Η Προϊσταμένη  
Γενικής Διεύθυνσης  
Αποκατάστασης Επιπτώσεων  
Φυσικών Καταστροφών

ΜΑΡΙΑ ΚΛΕΑΝΘΗ  
Πολιτικός Μηχανικός



Ακριβές Αντίγραφο

Η Προϊσταμένη Γ.Δ.Α.Ε.Φ.Κ.

ΜΑΡΙΑ ΚΛΕΑΝΘΗ  
Πολιτικός Μηχανικός

Αριθ. Σελ.	<p><b>ΠΙΝΑΚΑΣ ΔΙΑΤΥΠΩΣΗΣ ΣΧΟΛΙΩΝ ΕΠΙ ΤΩΝ ΣΧΕΔΙΩΝ ΔΙΑΧΕΙΡΙΣΗΣ ΤΩΝ ΣΧΕΔΙΩΝ ΠΛΗΜΜΥΡΑΣ ΤΩΝ ΥΔΑΤΙΚΩΝ ΔΙΑΜΕΡΙΣΜΑΤΩΝ (κείμενο αναφοράς το ΣΧΕΔΙΟ ΔΙΑΧΕΙΡΙΣΗΣ ΤΩΝ ΚΙΝΔΥΝΩΝ ΠΛΗΜΜΥΡΑΣ ΤΟΥ ΥΔΑΤΙΚΟΥ ΔΙΑΜΕΡΙΣΜΑΤΟΣ ΚΡΗΤΗΣ)</b></p>			
63	<p>24. Π.Δ. 69/1988 (ΦΕΚ 28/Α'/1988) "Οργανισμός Γενικής Γραμματείας Δημοσίων Έργων".</p> <p>Σχόλιο: Το συγκεκριμένο Π.Δ. πρέπει να αντικατασταθεί με τον καινούργιο Οργανισμό του Υπουργείου Υποδομών και Μεταφορών (Π.Δ. 123/2017, Φ.Ε.Κ.151/Α/12.10.2017)</p>			
63	<p>35. Υ.Α. 2025/19-01-1998 (ΦΕΚ 12/Β'/1998) "Έγκριση του Υπουργού Εσωτερικών του α: 30.12.1997 Γενικού Σχεδίου πολιτικής προστασίας, με την συνθηματική λέξη "ΞΕΝΟΚΡΑΤΗΣ".</p> <p>Σχόλιο: Έχει εκδοθεί η Υ.Α. 1299/2003 (Φ.Ε.Κ. 423/Β/10.04.2003). Θα πρέπει να ελεγχθεί εάν θα πρέπει να αναφερθεί μόνο η πρόσφατη Υ.Α. ή εάν θα πρέπει να καταγραφούν και οι δύο (2).</p>			
64	<p>44. Υπ' αρ. 938/AZ11/15-04-1998 εγκύκλιο του Υφυπουργού Π.Ε.Χ.Ω.Δ.Ε. που αφορά την αποκατάσταση ζημιών κτιρίων που επλήγησαν από πλημμύρες, πυρκαγιές και κατολισθήσεις.</p> <p>Σχόλιο:</p> <ul style="list-style-type: none"> <li>• Πρόκειται για έγγραφο και όχι για εγκύκλιο.</li> <li>• Το έγγραφο αυτό, συμπληρώνεται με νεότερο έγγραφο, με Α.Δ.Α. 6162465ΦΘΘ-ΡΥ7 του 2015 (έχει κατατεθεί στην Ε.Γ.Υ.)</li> </ul>			
69	<table border="1" style="width: 100%; border-collapse: collapse;"> <tr> <td style="width: 15%; text-align: center; vertical-align: middle;">22</td> <td style="width: 45%; padding: 5px;"> <p>Οικονομική ενίσχυση των πληγέντων - προνομιακά επιδόματα</p> </td> <td style="width: 40%; padding: 5px;"> <ul style="list-style-type: none"> <li>• Περιφέρεια Δυτικής Ελλάδας</li> <li>• Περιφέρεια Πελοποννήσου</li> <li>• Γενική Γραμματεία Πολιτικής Προστασίας (ΓΓΠΠ)</li> <li>• Διεύθυνση Κοινωνικής Αντίληψης και Αλληλεγγύης - Υπουργείο Εργασίας Κοινωνικής Ασφάλισης και Κοινωνικής Αλληλεγγύης</li> <li>• Γενική Διεύθυνση Πρόνοιας - Υπουργείο Εργασίας Κοινωνικής Ασφάλισης και Κοινωνικής Αλληλεγγύης</li> <li>• Υπουργείο Οικονομικών</li> <li>• Υπουργείο Υγείας</li> <li>• Διευθύνσεις - Τμήματα Πρόνοιας των Δήμων</li> <li>• Υπουργείο Εσωτερικών</li> <li>• Εθνικό Κέντρο Κοινωνικής Αλληλεγγύης (ΕΚΚΑ)</li> </ul> </td> </tr> </table> <p>Σχόλιο: Να αντικατασταθεί η λέξη «προνομιακά» με τη λέξη «προνοιακά».</p>	22	<p>Οικονομική ενίσχυση των πληγέντων - προνομιακά επιδόματα</p>	<ul style="list-style-type: none"> <li>• Περιφέρεια Δυτικής Ελλάδας</li> <li>• Περιφέρεια Πελοποννήσου</li> <li>• Γενική Γραμματεία Πολιτικής Προστασίας (ΓΓΠΠ)</li> <li>• Διεύθυνση Κοινωνικής Αντίληψης και Αλληλεγγύης - Υπουργείο Εργασίας Κοινωνικής Ασφάλισης και Κοινωνικής Αλληλεγγύης</li> <li>• Γενική Διεύθυνση Πρόνοιας - Υπουργείο Εργασίας Κοινωνικής Ασφάλισης και Κοινωνικής Αλληλεγγύης</li> <li>• Υπουργείο Οικονομικών</li> <li>• Υπουργείο Υγείας</li> <li>• Διευθύνσεις - Τμήματα Πρόνοιας των Δήμων</li> <li>• Υπουργείο Εσωτερικών</li> <li>• Εθνικό Κέντρο Κοινωνικής Αλληλεγγύης (ΕΚΚΑ)</li> </ul>
22	<p>Οικονομική ενίσχυση των πληγέντων - προνομιακά επιδόματα</p>	<ul style="list-style-type: none"> <li>• Περιφέρεια Δυτικής Ελλάδας</li> <li>• Περιφέρεια Πελοποννήσου</li> <li>• Γενική Γραμματεία Πολιτικής Προστασίας (ΓΓΠΠ)</li> <li>• Διεύθυνση Κοινωνικής Αντίληψης και Αλληλεγγύης - Υπουργείο Εργασίας Κοινωνικής Ασφάλισης και Κοινωνικής Αλληλεγγύης</li> <li>• Γενική Διεύθυνση Πρόνοιας - Υπουργείο Εργασίας Κοινωνικής Ασφάλισης και Κοινωνικής Αλληλεγγύης</li> <li>• Υπουργείο Οικονομικών</li> <li>• Υπουργείο Υγείας</li> <li>• Διευθύνσεις - Τμήματα Πρόνοιας των Δήμων</li> <li>• Υπουργείο Εσωτερικών</li> <li>• Εθνικό Κέντρο Κοινωνικής Αλληλεγγύης (ΕΚΚΑ)</li> </ul>		
70	<table border="1" style="width: 100%; border-collapse: collapse;"> <tr> <td style="width: 15%; text-align: center; vertical-align: middle;">23</td> <td style="width: 45%; padding: 5px;"> <p>Οριοθέτηση πλημμυρόπληκτων περιοχών - χορήγηση στεγαστικής συνδρομής</p> </td> <td style="width: 40%; padding: 5px;"> <ul style="list-style-type: none"> <li>• Εθνικό Κέντρο Κοινωνικής Αλληλεγγύης (ΕΚΚΑ)</li> <li>• Διεύθυνση Αποκατάστασης Επιπτώσεων Φυσικών Καταστροφών (ΔΑΕΦΚ) της Γενικής Διεύθυνσης Τεχνικής Υποστήριξης της Γενικής Γραμματείας Υποδομών του Υπουργείου Υποδομών και Μεταφορών (ΥΜΕ)</li> <li>• Δήμοι</li> <li>• Περιφέρεια Πελοποννήσου</li> <li>• Περιφέρεια Δυτικής Ελλάδας</li> <li>• Γενική Διεύθυνση Βιομηχανικής &amp; Επιχειρηματικής Πολιτικής της Γενικής Γραμματείας Βιομηχανίας του Υπουργείου Οικονομίας &amp; Ανάπτυξης</li> </ul> </td> </tr> </table> <p>Σχόλιο:</p> <ul style="list-style-type: none"> <li>• Προτείνεται τροποποίηση, ως εξής: «Οριοθέτηση πλημμυρόπληκτων περιοχών - χορήγηση στεγαστικής συνδρομής - αποζημιώσεις επιχειρήσεων»</li> <li>• Έπειτα από το Π.Δ.123/2017, η πρώτη παράγραφος θα πρέπει να αντικατασταθεί ως εξής: «Γενική Διεύθυνση Αποκατάστασης Επιπτώσεων Φυσικών Καταστροφών (Γ.Δ.Α.Ε.Φ.Κ), της Γενικής Γραμματείας Υποδομών (Γ.Γ.Υ.), του Υπουργείου Υποδομών και Μεταφορών (ΥΠΥΜΕ)»</li> </ul>	23	<p>Οριοθέτηση πλημμυρόπληκτων περιοχών - χορήγηση στεγαστικής συνδρομής</p>	<ul style="list-style-type: none"> <li>• Εθνικό Κέντρο Κοινωνικής Αλληλεγγύης (ΕΚΚΑ)</li> <li>• Διεύθυνση Αποκατάστασης Επιπτώσεων Φυσικών Καταστροφών (ΔΑΕΦΚ) της Γενικής Διεύθυνσης Τεχνικής Υποστήριξης της Γενικής Γραμματείας Υποδομών του Υπουργείου Υποδομών και Μεταφορών (ΥΜΕ)</li> <li>• Δήμοι</li> <li>• Περιφέρεια Πελοποννήσου</li> <li>• Περιφέρεια Δυτικής Ελλάδας</li> <li>• Γενική Διεύθυνση Βιομηχανικής &amp; Επιχειρηματικής Πολιτικής της Γενικής Γραμματείας Βιομηχανίας του Υπουργείου Οικονομίας &amp; Ανάπτυξης</li> </ul>
23	<p>Οριοθέτηση πλημμυρόπληκτων περιοχών - χορήγηση στεγαστικής συνδρομής</p>	<ul style="list-style-type: none"> <li>• Εθνικό Κέντρο Κοινωνικής Αλληλεγγύης (ΕΚΚΑ)</li> <li>• Διεύθυνση Αποκατάστασης Επιπτώσεων Φυσικών Καταστροφών (ΔΑΕΦΚ) της Γενικής Διεύθυνσης Τεχνικής Υποστήριξης της Γενικής Γραμματείας Υποδομών του Υπουργείου Υποδομών και Μεταφορών (ΥΜΕ)</li> <li>• Δήμοι</li> <li>• Περιφέρεια Πελοποννήσου</li> <li>• Περιφέρεια Δυτικής Ελλάδας</li> <li>• Γενική Διεύθυνση Βιομηχανικής &amp; Επιχειρηματικής Πολιτικής της Γενικής Γραμματείας Βιομηχανίας του Υπουργείου Οικονομίας &amp; Ανάπτυξης</li> </ul>		



Αριθ. Σελ.	<b>ΠΙΝΑΚΑΣ ΔΙΑΤΥΠΩΣΗΣ ΣΧΟΛΙΩΝ ΕΠΙ ΤΩΝ ΣΧΕΔΙΩΝ ΔΙΑΧΕΙΡΙΣΗΣ ΤΩΝ ΣΧΕΔΙΩΝ ΠΛΗΜΜΥΡΑΣ ΤΩΝ ΥΔΑΤΙΚΩΝ ΔΙΑΜΕΡΙΣΜΑΤΩΝ (κείμενο αναφοράς το ΣΧΕΔΙΟ ΔΙΑΧΕΙΡΙΣΗΣ ΤΩΝ ΚΙΝΔΥΝΩΝ ΠΛΗΜΜΥΡΑΣ ΤΟΥ ΥΔΑΤΙΚΟΥ ΔΙΑΜΕΡΙΣΜΑΤΟΣ ΚΡΗΤΗΣ)</b>
167	<p>4.2.3.2 Δράσεις που εφαρμόζονται σήμερα και συμβάλλουν στη Διαχείριση Κινδύνων Πλημμύρας</p> <p><b>Μηχανισμός εκτίμησης ζημιών και αποζημιώσεων</b></p> <p>Ο καθορισμός αποζημίωσης των πληγέντων από τις πλημμύρες γίνεται ανά Περιφερειακή Ενότητα και καθορίζεται κάθε φορά από κοινές υπουργικές αποφάσεις των Υπουργών Εσωτερικών και Διοικητικής Ανασυγκρότησης, Οικονομίας - Ανάπτυξης και Τουρισμού, Οικονομικών, Υποδομών και Μεταφορών, Περιβάλλοντος και Ενέργειας.</p> <p>Η διαδικασία και οι προδιαγραφές υπολογισμού ενίσχυσης γίνονται από την Τοπική Αυτοδιοίκηση, σύμφωνα με την Π2/οικ.2673/29-08-2001 ΚΥΑ (ΦΕΚ 1185Β/2001).</p> <p>Σχόλιο:</p> <ul style="list-style-type: none"> <li>• Να ληφθεί υπόψη ο Ν. 4472/2017 άρθρο 57 (Φ.Ε.Κ. 74/Α), με τον οποίο υπάρχουν ορισμένες αλλαγές στη διαδικασία χορήγησης των αποζημιώσεων.</li> <li>• Να ελεγχθεί εάν στην πρώτη παράγραφο θα πρέπει να αναφέρεται το Υπουργείο Περιβάλλοντος και Ενέργειας</li> </ul>
178	<p>Το κείμενο «Διεύθυνση Αποκατάστασης Επιπτώσεων Φυσικών Καταστροφών (ΥΠΟΜΕΔΙ, πρώην ΥΑΣ), να αντικατασταθεί με το «Γενική Διεύθυνση Αποκατάστασης Επιπτώσεων Φυσικών Καταστροφών (ΥΠΥΜΕ, πρώην Υ.Α.Σ.).</p>
x	<p>Το «ΥΥΜ» του Υπουργείου Υποδομών και Μεταφορών να αναγραφεί ως «ΥΠΥΜΕ»</p>
202	<ul style="list-style-type: none"> <li>• Σχετικά με το μέτρο με κωδικό EL_13_53_01 και θέμα «Αναβάθμιση/Δημιουργία μηχανισμού αποτίμησης ζημιών και αποζημιώσεων στα κτίρια, λόγω πλημμύρας» - Φύση Μέτρου «Δέσμη Παρεμβάσεων», η πρόταση της Γενικής Δ.Α.Ε.Φ.Κ. είναι να διαμορφωθεί με τρόπο ώστε καθίσταται σαφές ότι έχει ως στόχο την ολοκληρωμένη και συστηματική περιγραφή όλων των απαιτούμενων δράσεων, σε περίπτωση πλημμύρας, τόσο για την καταγραφή και αποτίμηση των ζημιών, όσο και για την αποτίμηση και χορήγηση των αποζημιώσεων στους πληγέντες, από το σύνολο των εμπλεκόμενων φορέων.</li> </ul> <p>Η «Περιγραφή του μέτρου» θα μπορούσε να συνταχθεί ως:</p> <p>«Οι ζημιές αφορούν σε κτιριακές εγκαταστάσεις, οικιακό εξοπλισμό, μηχανολογικό εξοπλισμό, πρώτες ύλες και εμπορεύματα, ανήκοντα σε κατοικίες, βιομηχανικές και βιοτεχνικές μονάδες, εμπορικά καταστήματα και άλλες επιχειρήσεις (εκτός πρωτογενούς τομέα) στην περιοχή πλημμύρας. Το μέτρο αποσκοπεί στην ολοκληρωμένη και συστηματική περιγραφή των απαιτούμενων δράσεων που θα εφαρμόζονται σε περίπτωση πλημμύρας, τόσο για την καταγραφή και αποτίμηση των ζημιών, όσο και για την αποτίμηση των αποζημιώσεων, από το σύνολο των εμπλεκόμενων φορέων.</p> <p>Το μέτρο περιλαμβάνει :</p> <p>(α) Διερεύνηση της σημερινής κατάστασης καταγραφής των ζημιών και αποτίμησης των αποζημιώσεων σε περιπτώσεις πλημμύρας, εντοπισμός προβλημάτων και προτάσεις βελτίωσης του μηχανισμού καταγραφής και καθορισμού των αποζημιώσεων</p> <p>(β) Καθορισμό αρμοδιοτήτων εμπλεκόμενων φορέων και ρύθμιση αρμοδιοτήτων.».</p> <ul style="list-style-type: none"> <li>• Στους Φορείς Υλοποίησης θα πρέπει να συμπεριληφθούν και οι Δήμοι.</li> </ul>

Γενικότερα, δεδομένου του Π.Δ.123/2017, αντί του όρου «Δ.Α.Ε.Φ.Κ.», θα πρέπει να αναφέρεται η «Γενική Διεύθυνση Αποκατάστασης Επιπτώσεων Φυσικών Καταστροφών (Γ.Δ.Α.Ε.Φ.Κ), της Γενικής Γραμματείας Υποδομών (Γ.Γ.Υ.), του Υπουργείου Υποδομών και Μεταφορών (ΥΠΥΜΕ)».



**ΕΛΛΗΝΙΚΗ ΔΗΜΟΚΡΑΤΙΑ**  
**ΥΠΟΥΡΓΕΙΟ ΑΓΡΟΤΙΚΗΣ ΑΝΑΠΤΥΞΗΣ &**  
**ΤΡΟΦΙΜΩΝ**

**Γενική Γραμματεία Αγροτικής Πολιτικής**  
**& Διαχείρισης Κοινοτικών Πόρων**

**ΕΥΔ ΠΑΑ, ΜΟΝΑΔΑ ΠΡΟΓΡΑΜΜΑΤΙΣΜΟΥ**

Ταχ. Δ/ση: Λ. Αθηνών 58

Ταχ. Κωδ.: 104 41 - Αθήνα

Πληροφορίες: Ν. Καραβάς,

Τηλέφωνο: 210 5275272,

Fax: 210 5275144

E-mail: [nkaravas@mou.gr](mailto:nkaravas@mou.gr)

**ΑΘΗΝΑ, 13/03/2018**

**Αρ. Πρωτ. 794**

**ΠΡΟΣ:** Υπουργείο Περιβάλλοντος και  
 Ενέργειας,  
 Γενική Διεύθυνση Περιβαλλοντικής  
 Πολιτικής,  
 Διεύθυνση Περιβαλλοντικής Αδειοδότησης,  
 Τμήμα Β  
 Λ. Αλεξάνδρας 11, 11473 Αθήνα

**ΚΟΙΝ:**

1. Υπουργείο Περιβάλλοντος και Ενέργειας,  
 Ειδική Γραμματεία Υδάτων,  
 Διεύθυνση Προστασίας και Διαχείρισης  
 Υδάτινου Περιβάλλοντος,  
 Αμαλιάδος 17, 11523, Αθήνα
2. ΕΥΕ ΠΑΑ

**Θέμα: Διατύπωση γνώμης επί των Στρατηγικών Μελετών Περιβαλλοντικών Επιπτώσεων (ΣΜΠΕ) των Σχεδίων Διαχείρισης των Κινδύνων Πλημμύρας.**

Στο πλαίσιο των αρμοδιοτήτων μας, σας γνωρίζουμε τις παρατηρήσεις μας επί του περιεχομένου των ΣΜΠΕ των Σχεδίων Διαχείρισης των Κινδύνων Πλημμύρας, σε σχέση με τα μέτρα τα οποία αναφέρονται στην εφαρμογή τους μέσω του Προγράμματος Αγροτικής Ανάπτυξης (ΠΑΑ):

**ΟΝΟΜΑ ΜΕΤΡΟΥ: Κατάρτιση γεωργών και κτηνοτρόφων σε πρακτικές μείωσης επιπτώσεων από τις πλημμύρες**

Στο πλαίσιο του υπομέτρου 1.1 - στήριξη για δράσεις επαγγελματικής κατάρτισης και απόκτησης προσόντων υλοποιούνται οι δύο παρακάτω δράσεις:

- 1.1.1 Δράσεις κατάρτισης και ανάπτυξης δεξιοτήτων για νέους γεωργούς και μικρές γεωργικές εκμεταλλεύσεις.  
 Ο πάροχος κατάρτισης που στη δράση αυτή είναι ο ΕΛΓΟ «ΔΗΜΗΤΡΑ», δεν περιλαμβάνει, τουλάχιστον προς το παρόν, στα προγράμματα κατάρτισης του ενέργειες κατάρτισης για την αντιμετώπιση των πλημμυρών. Συνεπώς προτείνεται από την περιγραφή του μέτρου να διαγραφεί η φράση «και ειδικά τους νέους αγρότες»
- 1.1.2 Δράσεις κατάρτισης και απόκτησης δεξιοτήτων για την αποτελεσματικότερη υλοποίηση μέτρων του ΠΑΑ.  
 Προβλέπονται μόνο ενέργειες κατάρτισης που εντάσσονται σε μέτρα του ΠΑΑ. Ως εκ τούτου δεν περιλαμβάνονται ειδικές ενέργειες κατάρτισης για την αντιμετώπιση των πλημμυρών. Σε

συνεργασία με τον Ενδιάμεσο Φορέα Διαχείρισης (ΕΥΕ ΠΑΑ) θα γίνει προσπάθεια ενσωμάτωσης κάποιων θεμάτων σχετικά με την κλιματική αλλαγή και ειδικά με τις πλημμύρες στο πλαίσιο των ευρύτερων θεματικών της δράσης για τους δικαιούχων του Μ4.1.1 του ΠΑΑ 2014-2020. Για να επιτευχθεί κάτι τέτοιο θα πρέπει να γίνει συνεργασία με την υπηρεσία σας έτσι ώστε να υπάρχουν τα απαραίτητα στοιχεία για τις σχετικές καταρτίσεις.

Δεν προβλέπεται στο ΠΑΑ «αυξημένη μοριοδότηση των παραγωγών με έδρα εκμετάλλευσης εντός των πλημμυρικών ζωνών για T=100 χρόνια», δεδομένου ότι βαθμολογούνται μόνο οι πάροχοι κατάρτισης και όχι οι ωφελούμενοι κατάρτισης. Ως εκ τούτου προτείνεται η διαγραφή της σχετικής πρότασης από την περιγραφή του μέτρου.

Στο υπομέτρο 1.2 «Δράσεις επίδειξης και ενημέρωσης» του μέτρου 1 «Δράσεις μετάδοσης γνώσεων και ενημέρωσης» του ΠΑΑ 2014-2020, περιλαμβάνονται δραστηριότητες επίδειξης στους παραγωγούς σε θέματα πρόληψης ή προσαρμογής στην κλιματική αλλαγή. Με την έννοια αυτή υπάρχει η δυνατότητα ενσωμάτωσης ενεργειών ενημέρωσης, με έμφαση στα θέματα πρακτικών πρόληψης ή μείωσης των επιπτώσεων πλημμύρας στις γεωργικές εκμεταλλεύσεις.

Η δράση αυτή υλοποιείται από την ΕΥΕ ΠΑΑ, Μονάδα Κατάρτισης και Μεταφοράς Γνώση.

Δεν προβλέπεται στο ΠΑΑ «αυξημένη μοριοδότηση των παραγωγών με έδρα εκμετάλλευσης εντός των πλημμυρικών ζωνών για T=100 χρόνια».

Ωστόσο, για δράσεις που αφορούν πρόληψη ή προσαρμογή στην κλιματική αλλαγή υφίσταται μοριοδότηση η οποία όμως αφορά τον φορέα που υλοποιεί τη δράση επίδειξης ή/και ενημέρωσης.

Επίσης, προτείνεται η διαγραφή από τους Φορείς υλοποίησης των: ΥΠΑΑΤ/ΟΠΕΚΕΠΕ/ΔΑΟΚ ΠΕ/ΕΛΓΟ ΔΗΜΗΤΡΑ.

#### **ΟΝΟΜΑ ΜΕΤΡΟΥ: Μελέτη Αγροτικής Ανάπτυξης εντός των ΖΔΥΚΠ**

Διευκρινίζεται ότι το μέτρο 20 του ΠΑΑ αφορά στην τεχνική βοήθεια του Προγράμματος Αγροτικής Ανάπτυξης και μέσω αυτού χρηματοδοτούνται αποκλειστικά δράσεις, μεταξύ αυτών και μελέτες που αφορούν την προετοιμασία ή/και την υλοποίηση του Προγράμματος. Συνεπώς η σχετική μελέτη δεν είναι επιλέξιμη στο πλαίσιο του ΠΑΑ 2014-2020 και προτείνουμε την αφαίρεσή της από τα μέτρα των ΣΔΚΠ, όπως επίσης και του μέτρου «Θεσμοθέτηση διαδικασίας μετεγκατάστασης γεωργικών εκμεταλλεύσεων» καθόσον συνδέεται με την σχετική μελέτη που δεν είναι επιλέξιμη από το ΠΑΑ.

#### **ΟΝΟΜΑ ΜΕΤΡΟΥ: Θεσμοθέτηση διαδικασίας μετεγκατάστασης γεωργικών εκμεταλλεύσεων**

Επίσης επισημαίνεται ότι το μέτρο 5 «Αποκατάσταση του δυναμικού γεωργικής παραγωγής που έχει πληγεί από φυσικές καταστροφές και καταστροφικά συμβάντα, και ανάληψη κατάλληλων προληπτικών δράσεων» δεν περιλαμβάνει δαπάνες μετεγκατάστασης.

#### **ΟΝΟΜΑ ΜΕΤΡΟΥ: Ταμειυτήρες πολλαπλής σκοπιμότητας με συνιστώσα αντιπλημμυρικής προστασίας**

Η δράση 4.3.1 Υποδομές εγγείων βελτιώσεων αφορά κατά κύριο λόγο:

- εκσυγχρονισμό των υπάρχοντων δικτύων άρδευσης καθώς και των σχετικών υποστηρικτικών τους υποδομών,
- ανακαίνιση και αντικατάσταση ηλεκτρομηχανολογικού εξοπλισμού και
- χρήση ανακυκλωμένων υδάτων.

Δευτερεύοντος αφορά σε έργα

- ταμίευσης νερού και συνοδών αρδευτικών δικτύων και
- τεχνητού εμπλουτισμού υπόγειων υδάτων σε ανακαίνιση δικτύου από γεωτρήσεις

μόνο όμως όταν αυτά είναι συμπληρωματικά έργα άλλων προτεινόμενων δράσεων με άμεση στόχευση τη μείωση της κατανάλωσης του νερού (π.χ. ανακαίνιση αρδευτικού δικτύου με απόληψη από γεωτρήσεις).

Κατά συνέπεια δεν αφορά σε καμία περίπτωση χρηματοδότηση μεγάλων φραγμάτων πολλαπλής χρήσης. Επισημαίνεται ότι σε κάθε περίπτωση στο ΠΑΑ 2014-2020 δε χρησιμοποιείται η λέξη «φράγματα» αλλά «ταμιευτήρες».

#### **ΟΝΟΜΑ ΜΕΤΡΟΥ: Εκσυγχρονισμός και αποκατάσταση αποχετευτικών / αποστραγγιστικών δικτύων**

Σύμφωνα με τα προαναφερθέντα η δράση 4.3.1 Υποδομές εγγείων βελτιώσεων αφορά κατά κύριο λόγο εκσυγχρονισμό των υπάρχοντων δικτύων άρδευσης καθώς και των σχετικών υποστηρικτικών τους υποδομών. Αποστραγγιστικά δίκτυα μπορούν να χρηματοδοτηθούν μόνο όταν εντάσσονται στο πλαίσιο έργων για τον εκσυγχρονισμό των υπάρχοντων δικτύων άρδευσης καθώς και των σχετικών υποστηρικτικών τους υποδομών, τα οποία είναι απαραίτητα για τη λειτουργία του αρδευτικού δικτύου.

Η ΕΥΕ ΠΑΑ Μονάδα Δημοσίων Υποδομών και Παρεμβάσεων αποτελεί τον Ενδιάμεσο Φορέα Διαχείρισης για έργα με προϋπολογισμό άνω των 2,2 εκ. ευρώ. Τα έργα με προϋπολογισμό κάτω των 2,2 εκ. ευρώ υλοποιούνται από την αρμόδια τεχνική υπηρεσία της Περιφέρειας.

#### **ΟΝΟΜΑ ΜΕΤΡΟΥ: Αποκατάσταση γεωργικών εκμεταλλεύσεων από φυσικές καταστροφές**

Το μέτρο 5 «Αποκατάσταση του δυναμικού γεωργικής παραγωγής που έχει πληγεί από φυσικές καταστροφές και καταστροφικά συμβάντα, και ανάληψη κατάλληλων προληπτικών δράσεων», στοχεύει μεταξύ άλλων και στην προστασία και αποκατάσταση των γεωργικών εκμεταλλεύσεων από τις πλημμύρες.

Ο φορέας που υλοποιεί το μέτρο είναι ο ΕΛΓΑ. Στη σχετική Υπουργική Απόφαση εφαρμογής του Υπομέτρου 5.1: «Επενδύσεις σε προληπτικά μέτρα που σκοπεύουν στη μείωση των δυσμενών επιπτώσεων πιθανών φυσικών φαινομένων, δυσμενών καιρικών συνθηκών και καταστροφικών συμβάντων», δεν συμπεριλαμβάνεται η ενίσχυση δαπανών προστασίας από τις πλημμύρες.

Η σύνταξη της Υπουργικής Απόφασης εφαρμογής του Υπομέτρου 5.2 «Επενδύσεις αποκατάστασης των ζημιών που προκαλούνται στο γεωργικό κεφάλαιο (φυτικό, ζωικό, και πάγιο) από φυσικά φαινόμενα, δυσμενείς καιρικές συνθήκες και καταστροφικά γεγονότα», δεν έχει ολοκληρωθεί ακόμη.

Σε κάθε περίπτωση, για την εφαρμογή του ανωτέρω μέτρου, θα πρέπει να πραγματοποιηθεί επικοινωνία της υπηρεσίας σας με τον ΕΛΓΑ.

Είμαστε στη διάθεσή σας για περαιτέρω διευκρινήσεις.

*Ο ΠΡΟΪΣΤΑΜΕΝΟΣ ΤΗΣ ΕΥΔ ΠΑΑ*

*ΝΙΚΟΛΑΟΣ ΜΑΝΕΤΑΣ*



ΕΛΛΗΝΙΚΗ ΔΗΜΟΚΡΑΤΙΑ  
ΠΕΡΙΦΕΡΕΙΑ ΠΕΛΟΠΟΝΝΗΣΟΥ  
ΓΕΝΙΚΗ ΔΙΕΥΘΥΝΣΗ ΑΝΑΠΤΥΞΗΣ  
ΔΙΕΥΘΥΝΣΗ ΑΝΑΠΤΥΞΗΣ ΠΕΡΙΦΕΡΕΙΑΚΗΣ  
ΕΝΟΤΗΤΑΣ ΚΟΡΙΝΘΙΑΣ  
ΤΜΗΜΑ ΧΟΡΗΓΗΣΗΣ ΑΔΕΙΩΝ ΑΝΑΠΤΥΞΗΣ,  
ΕΝΕΡΓΕΙΑΣ & ΦΥΣΙΚΩΝ ΠΟΡΩΝ

ΥΠΟΥΡΓΕΙΟ ΠΕΡΙΒΑΛΛΟΝΤΟΣ & ΕΝΕΡΓΕΙΑΣ  
ΔΙΕΥΘΥΝΣΗ ΠΕΡΙΒΑΛΛΟΝΤΙΚΗΣ ΑΔΕΙΟΔΟΤΗΣΗΣ  
ΑΡΙΘ. ΠΡΩΤ.: 5251  
ΗΜΕΡΟΜΗΝΙΑ: 6/3/18

ΚΟΡΙΝΘΟΣ 05/03/2018

Αριθ. Πρωτ. : 522

Ταχ. Δ.υση : Αγίου Νικολάου 29  
Ταχ. Κώδικα : 20131 Κόρινθος  
Πληροφορίες : Εμμανουήλ Κωβαίος  
Τηλέφωνο : 2741363222  
Αριθμ. συσκ. Τηλ/τυπίας : 2741363203  
E-mail : m.kovaios@pekorinthias.gr

ΠΡΟΣ : ΥΠΕΝ  
ΔΙΕΥΘΥΝΣΗ  
ΠΕΡΙΒΑΛΛΟΝΤΙΚΗΣ  
ΑΔΕΙΟΔΟΤΗΣΗΣ  
Α. ΑΛΕΞΑΝΔΡΑΣ 11  
Τ.Κ. 11473 ΑΘΗΝΑ

ΚΟΙΝ: ΓΡΑΦΕΙΟ ΑΝΤΙΠΕΡΙΦΕΡΕΙΑΡΧΗ  
Π. Ε ΚΟΡΙΝΘΙΑΣ

ΘΕΜΑ: ΔΙΑΤΥΠΩΣΗ ΓΝΩΜΗΣ ΕΠΙ ΣΜΠΕ «ΣΧΕΔΙΟΥ ΔΙΑΧΕΙΡΙΣΗΣ ΚΙΝΔΥΝΩΝ ΠΛΗΜΜΥΡΑΣ ΥΔΑΤΙΚΟΥ ΔΙΑΜΕΡΙΣΜΑΤΟΣ ΑΝΑΤΟΛΙΚΗΣ ΠΕΛΟΠΟΝΝΗΣΟΥ (ΕΙ03)»  
ΣΧΕΤ: Α.Π. 1254/16-01-2018 έγγραφό σας

Σε συνέχεια του ανωτέρω σχετικού και αναφορικά με τα θέματα αρμοδιότητας της Υπηρεσίας μας, που αφορούν αποκλειστικά τα θέματα αδειοδότησης βιομηχανικών-βιοτεχνικών εγκαταστάσεων που βρίσκονται στο τμήμα του Νομού Κορινθίας που ανήκει στο Υδατικό Διαμέρισμα Ανατολικής Πελοποννήσου, επισημαίνουμε τα εξής:

- Δεν υπάρχει τμήμα του Νομού Κορινθίας, που ανήκει στο ανωτέρω υδατικό διαμέρισμα, το οποίο να εντάσσεται σε Ζώνη Δυνητικά Υψηλού Κινδύνου Πλημμύρας (ΖΔΥΚΠ) όπως αυτές περιγράφονται στην ΣΜΠΕ.
- Στο Τμήμα του Νομού Κορινθίας που εντάσσεται στο Υδατικό Διαμέρισμα Ανατολικής Πελοποννήσου, δεν υπάρχει θεσμοθετημένη βιομηχανική - βιοτεχνική περιοχή. Βρίσκονται σημειακά χωροθετημένες μεταποιητικές δραστηριότητες σχετιζόμενες κυρίως με την πρωτογενή τομέα (οινοποιεία, συσκευαστήρια αγροτικών προϊόντων κ.λπ)
- Η ανάγκη προστασίας των ανωτέρω αναφερόμενων μονάδων ή ενδεχόμενων συνεπειών σε αυτές εξαιτίας πλημμυρικών φαινομένων δεν είναι δυνατόν να εκτιμηθεί στα πλαίσια της παρούσας γνωμοδότησης ανά περίπτωση, λόγω των ειδικών κατά περίπτωση επικρατουσών συνθηκών, προτείνουμε όμως να ενταχθεί στα πλαίσια ευρύτερου σχεδιασμού για προστασία των κτιρίων που βρίσκονται εκτός οικιστικών περιοχών.

Ο ΠΡΟΪΣΤΑΜΕΝΟΣ ΔΙΕΥΘΥΝΣΗΣ

ΓΕΩΡΓΙΟΣ ΣΤΑΡΦΑΣ



ΑΚΡΙΒΕΣ ΑΝΤΙΓΡΑΦΟ  
ΑΠΟ ΤΟ ΠΡΩΤΟΤΥΠΟ  
Δ/ΣΗ ΑΝΑΠΤΥΞΗΣ Γ.Μ. ΓΡΑΜΜΑΤΕΙΑΣ  
ΚΟΡΙΝΘΟΣ 6-03-18  
Ο ΥΠΑΛΛΗΛΟΣ

ΓΡΑΜΜΑΤΗΣ ΓΕΩΡΓΙΟΣ





ΕΛΛΗΝΙΚΗ ΔΗΜΟΚΡΑΤΙΑ  
ΥΠΟΥΡΓΕΙΟ ΑΓΡΟΤΙΚΗΣ ΑΝΑΠΤΥΞΗΣ  
& ΤΡΟΦΙΜΩΝ

ΓΕΝΙΚΗ ΔΙΕΥΘΥΝΣΗ ΑΓΡΟΤΙΚΗΣ ΑΝΑΠΤΥΞΗΣ  
Δ/ΝΣΗ ΕΠΓ. ΒΕΛΤ. & Ε/Υ ΠΟΡΩΝ  
ΤΜΗΜΑ Α'

Αθήνα, 5 Μαρτίου 2018  
Αρ. Πρωτ.:53/ 9653

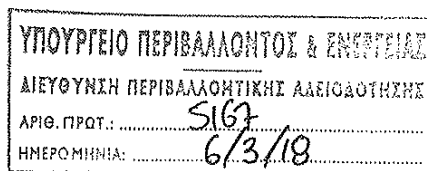
Σαργίαν  
6-3-18

Τ/κ. Β'  
6/3/18  
M

ΤΑΧ. Δ/ΝΣΗ : Καπνοκοπτηρίου 6  
ΤΑΧ. ΚΩΔΙΚΑΣ : 104 45 Αθήνα  
ΠΛΗΡΟΦΟΡΙΕΣ : Ι. Θάνος,  
ΤΗΛΕΦΩΝΟ : 210 82.05.326  
FAX : 210 82.05.332  
E-mail : ithanos@minagric.gr

ΠΡΟΣ: Υπ. Περιβάλλοντος & Ενέργειας  
Γενική Δ/ση Περιβαλλοντικής  
Πολιτικής  
Δ/ση Περιβαλλοντικής Αδειοδότησης  
(ΔΙ.Π.Α.) - Τμήμα Β  
Λ. Αλεξάνδρας 11  
Τ.Κ. 114 73 – Αθήνα

ΚΟΙΝ: ΥΠ.Α.Α.& Τ  
α. Γραφείο Γενικού Γραμματέα ΥΠΑΑΤ  
κ. Ν. Αντώνογλου  
β. Γενική Γραμματεία Α.Π. & Δ.Κ.Π.  
Γραφείο Γεν. Γραμματέα  
κ. Χ. Κασίμη  
γ. Γενική Δ/ση Αγροτικής Ανάπτυξης  
Γραφείο Γεν. Διευθύντριας  
κ. Αικ. Λογοθέτου  
Αχαρνών 2



**ΘΕΜΑ:** Διατύπωση γνώμης επί της Στρατηγικής Μελέτης Περιβαλλοντικών Επιπτώσεων (ΣΜΠΕ) του «Σχεδίου Διαχείρισης των Κινδύνων Πλημμύρας του Υδατικού Διαμερίσματος Ανατολικής Πελοποννήσου (ΕΛ03)».

**ΣΧΕΤ.:** Το υπ' αριθμ. Πρωτ. οικ.1254/ 16-01-2018 έγγραφο της Διεύθυνσης Περιβαλλοντικής Αδειοδότησης (ΔΙ.Π.Α.) του Υπουργείου Περιβάλλοντος και Ενέργειας.

Σε απάντηση του ανωτέρω σχετικού εγγράφου και στο πλαίσιο των αρμοδιοτήτων μας, σας γνωρίζουμε τα ακόλουθα επί του φακέλου της Στρατηγικής Μελέτης Περιβαλλοντικών Επιπτώσεων του «Σχεδίου Διαχείρισης των Κινδύνων Πλημμύρας του Υδατικού Διαμερίσματος Ανατολικής Πελοποννήσου (ΕΛ03)» που μας διαβιβάσατε :

Όπως προέκυψε από τη διαδικασία αξιολόγησης των επιπτώσεων του εν θέματος ΣΔΚΠ, αποτιμάται ότι η συνολική συμβολή του προτεινόμενου Σχεδίου αναμένεται να είναι θετική και ουσιαστική, στοχευμένη στο σύνολο των περιβαλλοντικών παραμέτρων στρατηγικού χαρακτήρα. Το σύνολο των προτεινόμενων μέτρων έχουν ως στόχο την προστασία της περιοχής από τους κινδύνους πλημμύρας και ως εκ τούτου συμβάλλουν στην προστασία των οικοσυστημικών χαρακτηριστικών του περιβάλλοντος.

Σημειώνουμε ότι δράσεις και ενέργειες που αναφέρονται στο ΣΔΚΠ και αφορούν,

α. στη συντήρηση υφιστάμενων έργων διευθέτησης κοίτης είτε στην πεδινή είτε στην ορεινή ζώνη, (αναχώματα, επενδύσεις κοίτης, πρανών, αναβαθμοί, κλπ),

β. στον καθαρισμό της κοίτης ρεμάτων, χειμάρρων, ποταμών (με απομάκρυνση μπάζων και φερτών υλικών κλπ),

γ. στη συντήρηση των υφιστάμενων εγγειοβελτιωτικών έργων από τους φορείς Διοίκησης Λειτουργίας και Συντήρησής τους (ΔΛΣ),

δ. στον έλεγχο της καλής λειτουργίας των υφισταμένων ταμιευτήρων, φραγμάτων και λιμνοδεξαμενών,

ε. Στον έλεγχο της κτηνοτροφικής δραστηριότητας που κατά περιπτώσεις η εντατικοποίηση της βοσκής, οδηγεί σε εξαφάνιση βλάστησης και ταυτόχρονη διάβρωση του εδάφους,

στ. Στην παρακολούθηση νομική και διοικητική και παρέμβαση όπου απαιτείται της αλλαγής χρήσεων γης στη λεκάνη απορροής των υδατικών συστημάτων (λόγω περαιτέρω αστικοποίησης περιοχών μέσω επεκτάσεων σχεδίων πόλεων, μείωσης βλάστησης από εντατικοποίηση βόσκησης & καλλιεργειών κλπ),

ζ. στην μελέτη των επιπτώσεων και παρέμβαση όπου απαιτείται από την κατασκευή τεχνικών έργων στις υπάρχουσες υφιστάμενες γεωργοκτηνοτροφικές και μεταποιητικές δραστηριότητες,

η. στην λήψης μέτρων αποφυγής καθώς και έγκαιρης κατάσβεσης πυρκαγιών που προκαλούν δραματική αλλαγή στην κάλυψη της λεκάνης απορροής των υδατικών συστημάτων και στο έδαφος,

είναι απαραίτητες για την αειφόρο ανάπτυξη, την ορθολογική διαχείριση των υδατικών πόρων και την αντιμετώπιση των φαινομένων τόσο της λειψυδρίας όσο και πλημμυρών που τελικώς οδηγούν σε ποιοτική και ποσοτική υποβάθμιση των αρδευτικών υδάτων.

Όπως αναφέρεται και στο ΣΔΚΠ, το σύνολο των αρνητικών επιπτώσεων, στρατηγικού χαρακτήρα, είναι βραχυπρόθεσμου χαρακτήρα και σχετίζεται με τη ρύθμιση των χρήσεων γης εντός των πλημμυρικών ζωνών. Οι όποιες αρνητικές επιπτώσεις, μακροπρόθεσμα θα υπερκεραστούν από τις θετικές επιπτώσεις του Σχεδίου καθόσον η προστασία από φαινόμενα φυσικών καταστροφών, στην οποία στοχεύουν τα μέτρα του υπό εξέταση ΣΔΚΠ, θα έχει θετικές επιδράσεις στα πληθυσμιακά δεδομένα, τόσο άμεσα, με την προστασία της ανθρώπινης ζωής, όσο και έμμεσα, κάνοντας ελκυστικότερη για κατοίκηση την περιοχή εφαρμογής του Σχεδίου και ανακόπτοντας το παρατηρούμενο κύμα αστικοποίησης του πληθυσμού.

Επισημαίνουμε ότι θα πρέπει να δοθεί μεγαλύτερη προσοχή και σαφώς να ληφθεί υπόψη στο σχεδιασμό του υπό εξέταση ΣΔΚΠ ότι δεν είναι αρκετά σαφές αν το προτεινόμενο ΣΔΚΠ θα

τείνει να αυξήσει ή να μειώσει την έκταση των γεωργικών εκτάσεων ή της γεωργικής παραγωγής, καθώς αυτό θα καθοριστεί μέσω του προτεινόμενου Μέτρου «Μελέτη Αγροτικής Ανάπτυξης εντός των ΖΔΥΚΠ».

Προς την κατεύθυνση της αύξησης αναμένεται να συμβάλει η αποτελεσματικότερη προστασία από κινδύνους φυσικών καταστροφών, αν και υπάρχουν πολλοί παράγοντες που θα τείνουν να μειώσουν την έκταση των καλλιεργούμενων εκτάσεων ή την αγροτική παραγωγή. Τέτοιοι παράγοντες είναι ο επαναπροσδιορισμός των χρήσεων γης στις ζώνες πλημμύρας, η μετεγκατάσταση δραστηριοτήτων, κλπ.

Για τους προαναφερόμενους λόγους αυτούς συστήνεται η παρακολούθηση της μεταβολής των γεωργικών εκτάσεων στη διάρκεια εφαρμογής του Σχεδίου. Επίσης τα Μέτρα με τη μορφή κινήτρου για την αναδιάρθρωση καλλιεργειών και την μετεγκατάσταση των γεωργικών εκμεταλλεύσεων (ύψος αποζημιώσεων, φορολογικές ελαφρύνσεις, ενισχύσεις για μετάβαση σε ανθεκτικότερες καλλιέργειες κ.α.) θα πρέπει πέρα από την θεσμοθέτησή τους να είναι αποτελεσματικά, άμεσα και να μην οδηγούν μελλοντικά σε οικονομική επιβάρυνση των αγροτών.

Επίσης, η προτεινόμενη «Μελέτη Αγροτικής Ανάπτυξης εντός των ΖΔΥΚΠ», είναι δυνατόν να δημιουργήσει πιέσεις στις χρήσεις γης και το κοινωνικοοικονομικό περιβάλλον (π.χ. ένα κομμάτι του αγροτικού πληθυσμού ενδεχομένως να οδηγηθεί στην εγκατάλειψη της συγκεκριμένης παραγωγικής δραστηριότητας) πράγμα το οποίο είναι πιθανόν να οδηγήσει σε κοινωνικές αντιδράσεις από θιγόμενες κοινωνικές ομάδες.

Για το λόγο αυτό προτείνεται να ληφθούν μία σειρά μέτρων όπως εκτενής διαβούλευση με τους ενδιαφερόμενους για τις επερχόμενες μεταβολές, θέσπιση οικονομικών και θεσμικών κινήτρων, αποζημιώσεις, ικανός χρόνος προσαρμογής στις νέες ρυθμίσεις, μεταβατικές διατάξεις κλπ, με στόχο την άμβλυση των σχετικών κοινωνικών & οικονομικών επιπτώσεων στην περιοχή.

Επίσης η πιθανή χωρική επέκταση ορισμένων παραγωγικών δραστηριοτήτων (π.χ. περαιτέρω ανάπτυξη της γεωργίας λόγω της αποτελεσματικότερης προστασίας από πλημμύρες) θα τείνει να αυξήσει την περιβαλλοντική επιβάρυνση και για το λόγο αυτό προτείνεται να δοθεί έμφαση στον κατάλληλο στρατηγικό σχεδιασμό της επέκτασης των δραστηριοτήτων αυτών, καθώς και στις τεχνολογίες απορρύπανσης.

Ιδιαίτερη προσοχή θα πρέπει να δοθεί σε περιοχές που κατ' επανάληψη έχουν δώσει πλυμμυρικά φαινόμενα. Ενδεικτικά αναφέρουμε, τα πλημμυρικά φαινόμενα στην χαμηλή ζώνη (εκβολών) π. Ευρώτα, στην περιοχή του Έλους και νοτιότερα (ανατολικά του Ευρώτα), που παρατηρούνται και τα μεγαλύτερα προβλήματα κατά τη διάρκεια της έξαρσης των βροχοπτώσεων. Αντίθετα από την περιοχή δυτικά του Ευρώτα, που τα πλημμυρικά φαινόμενα οφείλονται περισσότερο σε φυσικές συνθήκες και λιγότερο σε ανθρώπινες παρεμβάσεις, εδώ έπαιξε σημαντικότερο ρόλο ο ανθρώπινος παράγοντας. Πρόκειται για μια περιοχή που συγκεντρώνει

στάσιμα ύδατα και είναι ένα σύστημα που δεν αποστραγγίζεται επιφανειακά ευθέως από τον Ευρώτα ή από άλλο κλάδο προς τη θάλασσα, λόγω της ελάχιστης υψομετρικής διαφοράς του εδάφους με τη στάθμη της θάλασσας. Επισημαίνουμε ότι, στην περιοχή αυτή, το αρδευτικό – στραγγιστικό σύστημα θα πρέπει να συντηρείται από το φορέα Διοίκησης Λειτουργίας & Συντήρησής (ε.ε Δ.Λ.Σ.) του έτσι ώστε να είναι λειτουργικό έτσι ώστε να συμβάλει στην αντιμετώπιση των πλυμμηρικών φαινομένων στην περιοχή.

Στην πεδιάδα των Ιρίων οι συνέπειες σε περίπτωση εμφάνισης σοβαρών πλημμυρικών φαινομένων είναι κυρίως ζημιές σε καλλιεργήσιμες εκτάσεις. Σημειώνουμε ότι το υφιστάμενο αρδευτικό θα πρέπει να συντηρείται από το φορέα Δ.Λ.Σ. του έτσι ώστε να συμβάλει στην αντιμετώπιση των πλυμμηρικών φαινομένων στην περιοχή. Σημειώνουμε ότι θα πρέπει να δίδεται πολύ προσοχή στις επεκτάσεις του παράλιου αστικού ιστού, λόγω και της τουριστικής ανάπτυξης στην περιοχή, που ενδέχεται να επιτείνει το πρόβλημα σε οικίες ή και τουριστικές επιχειρήσεις.

Προβλήματα παρατηρούνται επίσης στο οροπέδιο Τρίπολης που είναι μία κλειστή λεκάνη με μικρές κλίσεις χωρίς δυνατότητα ελεύθερης απορροής. Η αποστράγγισή της πραγματοποιείται από τις φυσικές καταβόθρες που είναι αρκετές στην περιοχή. Στο οροπέδιο της Τρίπολης έχει κατασκευασθεί από το ΥΠ.Α.Α.Τ. ο Ταμιευτήρας Τάκας. Η δοκιμαστική λειτουργία του ανωτέρω έργου περατώθηκε το 2012. Σύμφωνα με την ισχύουσα νομοθεσία «περί έργων Εγγείων Βελτιώσεων» Ν.Δ. 3881/1958 , μετά το πέρας της δοκιμαστικής λειτουργίας του εγγειοβελτιωτικού έργου, μέχρις ότου συσταθεί φορέας διαχείρισης αυτού (ΟΕΒ ή Δήμος), το έργο περιέρχεται αυτοδικαίως στην αρμοδιότητα της Περιφέρειας για Δ.Λ.Σ. Μέχρι σήμερα η Περιφέρεια Πελοποννήσου λειτουργεί καθ' όλα το έργο ως αντιπλημμυρικό με τις Τεχνικές της Υπηρεσίας.

Στα οροπέδια Λεβιδίου και Κανδήλας και ιδιαίτερα τους οικισμούς της περιοχής (Κανδήλα, Λεβίδι, Βλαχέρνα) δεν έχουν εμφανιστεί ιδιαίτερα προβλήματα πλημμυρών λόγω της χωροθέτησής τους στις υπώρειες των γύρω ορεινών όγκων και σε μεγαλύτερα υψόμετρα από τις χαμηλές περιοχές των οροπεδίων. Σημειώνουμε ότι στην περιοχή Κανδήλας το ΥΠ.Α.Α.Τ. έχει κατασκευάσει το έργο με τίτλο, «Κατασκευή αρδευτικών δικτύων Έλους Κανδήλας». Πρόκειται για αρδευτικά δίκτυα περίπου 20.500 στρεμ. Σημειώνουμε ότι το υφιστάμενο αρδευτικό θα πρέπει να συντηρείται από το φορέα Δ.Λ.Σ. του έτσι ώστε να συμβάλει στην αντιμετώπιση των πλυμμηρικών φαινομένων στην περιοχή.

Σημειώνουμε ότι όλοι οι φορείς Δ.Λ.Σ. εγγειοβελτιωτικών έργων σε όλες τις αγροτικές περιοχές αρμοδιότητάς τους θα πρέπει να τα συντηρούν ορθά ως ο Νόμος ορίζει έτσι ώστε οι συνέπειες των πλημμυρών να περιορίζονται στο μέτρο του δυνατού.

Στο σημείο αυτό θα πρέπει να εστιαστεί ιδιαίτερος το υπό εξέταση ΣΔΚΠ σε συνάρτηση με το σχεδιασμό, τη μελέτη και την κατασκευή νέων τεχνικών έργων στην περιοχή.

Θα θέλαμε επίσης να επισημάνουμε ότι στα σημαντικά έργα υποδομής που το ΥΠΑΑΤ έχει κατασκευάσει και δεν έχει αναφερθεί στον Πίνακα των σημαντικών έργων υποδομής της παρούσης ΣΜΠΕ, είναι ο «Ταμιευτήρας λ. Τάκας Ν. Αρκαδίας» αλλά και τα παρακάτω:

α/α	Όνομασία Έργου	Παρατηρήσεις
1	ΑΡΔΕΥΤΙΚΟ ΔΙΚΤΥΟ ΤΡΙΝΑΣΟΥ Ν. ΛΑΚΩΝΙΑΣ	Δεν ολοκληρώθηκε στο ΠΑΑ 2007-2013 Εντάχθηκε ως ανειλημμένη υποχρέωση στο ΠΑΑ 2014-2020 η μελέτη του .
2	ΕΡΓΑ ΜΕΤΑΦΟΡΑΣ ΚΑΙ ΔΙΑΝΟΜΗΣ ΝΕΡΟΥ ΑΡΔΕΥΣΗΣ ΑΠΟ ΔΙΚΤΥΑ ΑΝΑΒΑΛΟΥ ΣΤΟΥΣ ΔΗΜΟΥΣ ΑΣΚΛΗΠΕΙΟΥ ΚΑΙ ΕΠΙΔΑΥΡΟΥ Ν. ΑΡΓΟΛΙΔΑΣ	Δεν ολοκληρώθηκε στο ΠΑΑ 2007-2013 Εντάχθηκε ως ανειλημμένη υποχρέωση στο ΠΑΑ 2014-2020 .
2	ΕΡΓΑ ΜΕΤΑΦΟΡΑΣ ΚΑΙ ΔΙΑΝΟΜΗΣ ΝΕΡΟΥ ΑΡΔΕΥΣΗΣ ΑΠΟ ΔΙΚΤΥΑ ΑΝΑΒΑΛΟΥ ΣΤΟ ΔΗΜΟ ΕΡΜΙΟΝΙΔΑΣ Ν. ΑΡΓΟΛΙΔΑΣ	Η Μελέτη ολοκληρώθηκε Η κατασκευή σε νέα πρόσκληση.
4	ΜΕΤΑΦΟΡΑ ΚΑΙ ΔΙΑΝΟΜΗ ΝΕΡΟΥ ΑΡΔΕΥΣΗΣ ΑΠΟ ΔΙΚΤΥΑ ΑΝΑΒΑΛΟΥ ΣΕ ΚΟΥΤΣΟΠΟΔΙ, ΜΥΚΗΝΕΣ, ΜΟΝΑΣΤΗΡΑΚΙ, ΦΙΧΤΙΑ, ΧΩΝΙΚΑ, ΑΕΡΟΔΡΟΜΙΟ, ΕΛΛΗΝΙΚΟ ΚΑΙ ΔΗΜΟ ΜΙΔΕΑΣ Ν. ΑΡΓΟΛΙΔΑΣ	Δεν ολοκληρώθηκε στο ΠΑΑ 2007-2013 Εντάχθηκε ως ανειλημμένη υποχρέωση στο ΠΑΑ 2014-2020 .
5	ΒΕΛΤΙΩΣΕΙΣ ΥΦΙΣΤΑΜΕΝΩΝ ΔΙΚΤΥΩΝ ΑΝΑΒΑΛΟΥ Ν. ΑΡΓΟΛΙΔΑΣ	Ολοκληρώθηκε
6	ΑΝΑΒΑΘΜΙΣΗ ΑΝΤΛΙΟΣΤΑΣΙΟΥ & ΦΡΑΓΜΑΤΟΣ ΑΝΑΒΑΛΟΥ Ν. ΑΡΓΟΛΙΔΑΣ	Ολοκληρώθηκε

Σημειώνουμε ότι το έργο με τίτλο «Αγωγός μεταφοράς νερού από Ευρώτα και πηγές Βασιλοπόταμου για την αντιμετώπιση υφαλμύρωσης περιοχών Δ. Έλους και επέκταση στις πεδιάδες Μολάων και Ασωπού Ν. Λακωνίας», δεν υλοποιήθηκε λόγω δικαστικών εμπλοκών.

Επίσης τα έργα με τίτλο «Κατασκευή ανασχετικών βαθμίδων στον ποταμό Δολιανίτη στο Δήμο Τεγέας Ν. Αρκαδίας » καθώς και «Εκσυγχρονισμός υφισταμένου αρδευτικού δικτύου Δ.Δ. Δάρα Δ. Λεβιδίου Ν. Αρκαδίας», απεντάχθηκαν από το ΠΑΑ 2007-2013 και δεν υλοποιήθηκαν.

Ενημερώνουμε ότι πρόσφατα ολοκληρώθηκε η «μελέτη του φράγματος Κελεφίνας Ν. Λακωνίας». Επίσης έχει εκπονηθεί από το ΥΠΑΑΤ η μελέτη με τίτλο η «Οριστική μελέτη δικτύων αξιοποίησης ταμιευτήρα Τάκας Ν. Αρκαδίας» καθώς και η μελέτη με τίτλο «Μελέτες λιμνοδεξαμενών & φράγματος Τάνου Ν. Αρκαδίας».

Συνοψίζοντας, η Υπηρεσία μας για τα προτεινόμενα Μέτρα όπως, η *Εναρμόνιση των σχεδίων χωροταξικού και ρυθμιστικού χωρικού σχεδιασμού του Ν.4447/2016 με τα ΣΔΚΠ, η Μετεγκατάσταση δραστηριοτήτων και εγκαταστάσεων στο πλαίσιο σύνταξης των μελετών Τ.Χ.Σ./Ε.Χ.Σ. και Ρ.Σ.Ε. και οι Πολεοδομικές και οικιστικές ρυθμίσεις σε πόλεις και οικισμούς εντός της ζώνης πλημμύρας 100ετίας*, διατηρεί τις επιφυλάξεις της καθώς θεωρεί ότι, η αλλαγή των χρήσεων γης πιθανώς θα οδηγήσει σε οικονομική επιβάρυνση των αγροτών-κτηνοτρόφων, οι



αποζημιώσεις θα αποτελέσουν ένα μεγάλο κόστος το οποίο δύσκολα θα μπορέσει να καλυφθεί από το Πρόγραμμα Δημοσίων Επενδύσεων και τα μέτρα με τη μορφή κινήτρου πιθανόν δεν θα είναι τόσο αποτελεσματικά και άμεσα.

Επιπλέον, βασικό θέμα που οπωσδήποτε επηρεάζει και παρούσα ΣΜΠΕ, που τονίζεται και στο κεφάλαιο «*Δυσκολίες που ανέκυψαν κατά την εκπόνηση*», αναφέρεται ως η έλλειψη επικαιροποιημένων στοιχείων που θα μπορούσαν να προσδιορίσουν την περιβαλλοντική κατάσταση των διαφόρων εξεταζόμενων περιβαλλοντικών παραμέτρων στην υφιστάμενη για τη διεξοδική περιγραφή της υφιστάμενης κατάστασης ανθρωπογενούς και φυσικού περιβάλλοντος. Το γεγονός αυτό δυσχεραίνει ανάλογα, όπως είναι αναμενόμενο, τον εντοπισμό, τη συγκεκριμενοποίηση, αλλά και την ποσοτικοποίηση των δυνητικών επιπτώσεων που σχετίζονται με συγκεκριμένες δράσεις.

Προτείνουμε λοιπόν να υπάρξει πιο ολοκληρωμένη διαβούλευση – συζήτηση με όλους τους εμπλεκόμενους Φορείς και την τοπική κοινωνία με ευρύ κοινωνικό διάλογο προκειμένου να υπάρξει η μέγιστη δυνατή κοινωνική συναίνεση.

Κατόπιν των ανωτέρω, και με δεδομένο το θετικό περιβαλλοντικό πρόσημο της ΣΜΠΕ του «Σχεδίου Διαχείρισης των Κινδύνων Πλημμύρας του Υδατικού Διαμερίσματος Ανατολικής Πελοποννήσου (EL03)», η Υπηρεσία μας, διατηρώντας τις προαναφερθείσες επιφυλάξεις της, γνωμοδοτεί θετικά με το περιεχόμενο της ΣΜΠΕ.

**Ο ΔΙΕΥΘΥΝΤΗΣ**

**ΕΣΩΤΕΡΙΚΗ ΔΙΑΝΟΜΗ:**

1. ΤΜΗΜΑ Α΄
2. Χρονολογικό Αρχείο

**ΚΩΝΣΤΑΝΤΙΝΟΣ ΣΤΟΥΡΝΑΡΑΣ**

ΑΚΡΙΒΕΣ ΑΝΤΙΓΡΑΦΟ  
ΨΗΦΙΑΚΑ ΥΠΟΓΕΓΡΑΜΜΕΝΟ  
Δ/ΝΣΗ ΕΓΓΕΙΩΝ ΒΕΛΤΙΩΣΕΩΝ  
ΚΑΙ ΕΔΑΦΟΥΔΑΤΙΚΩΝ ΠΟΡΩΝ ΥΠΑΑΤ  
Ι. ΔΗΜΟΠΟΥΛΟΥ



ΕΛΛΗΝΙΚΗ ΔΗΜΟΚΡΑΤΙΑ  
ΥΠΟΥΡΓΕΙΟ ΠΟΛΙΤΙΣΜΟΥ ΚΑΙ ΑΘΛΗΤΙΣΜΟΥ  
ΓΕΝΙΚΗ ΔΙΕΥΘΥΝΣΗ  
ΑΡΧΑΙΟΤΗΤΩΝ & ΠΟΛΙΤΙΣΤΙΚΗΣ ΚΛΗΡΟΝΟΜΙΑΣ

ΕΦΟΡΕΙΑ ΕΝΑΛΙΩΝ ΑΡΧΑΙΟΤΗΤΩΝ

Τμήμα Εναλίων Αρχαιολογικών Χώρων,  
Μνημείων και Ερευνών

ΓΛΑΥ. Δ/ΝΣΗ: Δ. Αρεοπαγίτου & Ερεχθείου 59  
117 42 ΑΘΗΝΑ

ΓΛΗΡΟΦΟΡΙΕΣ: Π. Γαλιατσάτου

ΤΗΛΕΦΩΝΑ: 210 9239038, 210 9247249  
210 9235105

FAX: 210 9235707


e-mail: eena@culture.gr

Ημ/νία: 23/02/2018

Α. Π.: ΥΠΠΟΑ/ΓΔΑΠΚ/ΕΕΑ/23759/16610/380

Ημ/νία Έκδοσης 23/02/2018

Απάντηση στο έγγραφο: ΥΠΠΟΑ/ΓΔΑΠΚ/ΕΕΑ/23759/16610/380



ΠΡΟΣ: Υπουργείο Περιβάλλοντος και Ενέργειας

Γενική Δ/ση Περιβαλλοντικής Πολιτικής

Δ/ση Περιβαλλοντικής Αδειοδότησης

ΔΙΠΑ-Τμήμα Β'

Λ. Αλεξάνδρας 11, Τ.Κ. 114 73 Αθήνα

Κοιν: Π.Α.

Τμ. Β'  
6/3/18

ΘΕΜΑ: Απόψεις σχετικά με Στρατηγική Μελέτη Περιβαλλοντικών Επιπτώσεων (ΣΜΠΕ) του «Σχεδίου Διαχείρισης των Κινδύνων Πλημμύρας του Υδατικού Διαμερίσματος Ανατολικής Πελοποννήσου (EL 03)».

Σχστ.:

1. Το υπ' αριθμ. πρωτ. οικ. 1254/16.01.2018 έγγραφό σας
2. Το υπ' αριθμ. πρωτ. ΥΠΠΟΑ/ΓΔΑΠΚ/ΕΦΑΑΡΚ/35810/24463/274/30.01.2018 έγγραφο της Εφ.Α.Αρκαδίας
3. Το υπ' αριθμ. πρωτ. ΥΠΠΟΑ/ΓΔΑΠΚ/ΕΠΣ/ΤΑΠΠ/22208/15639/244/143/25.01.2018

Σε απάντηση του ανωτέρω σχετικού (1) εγγράφου σας με το οποίο μας κοινοποιήθηκε ο σύνδεσμος σχετικά με την Στρατηγική Μελέτη Περιβαλλοντικών Επιπτώσεων (ΣΜΠΕ) του «Σχεδίου Διαχείρισης των Κινδύνων Πλημμύρας του Υδατικού Διαμερίσματος Ανατολικής Πελοποννήσου (EL 03)», σας γνωρίζουμε ότι από πλευράς αρμοδιοτήτων μας δεν υπάρχει κατ' αρχήν αντίρρηση για την εφαρμογή της εν λόγω μελέτης, καθώς τα μέτρα που περιγράφονται σε αυτήν θα συμβάλουν στον περιορισμό των αρνητικών επιπτώσεων των φαινομένων πλημμύρας στο φυσικό και πολιτιστικό περιβάλλον. Επειδή, εντούτοις, η περριοχή εφαρμογής της ΣΜΠΕ είναι εκτεταμένη και γειτνιάζει με μεγάλο αριθμό κληνυμένων ενάλιων αρχαιολογικών χώρων αρμοδιότητας της Υπηρεσίας μας (ενδεικτικά αναφέρονται: Χερσόνησος Νησί Παραλίου Άστρους Κυνουρίας, Παλαιά Επίδαυρος, Νήσος Δοκός Ύδρας κλπ.), θα πρέπει, εντούτοις οι επιμέρους Μελέτες Περιβαλλοντικών Επιπτώσεων, που θα εκπονηθούν σε συνέχεια της ΣΜΠΕ και αφορούν σε έργα σε παράκτιες περιοχές, καθώς και σε όχθες λιμνών ή ποταμών, να υποβάλλονται προς έγκριση από την Ε.Ε.Α. κατά την ισχύουσα Νομοθεσία (Ν. 3028/02 «Για την προστασία των Αρχαιοτήτων και εν γένει της Πολιτιστικής Κληρονομίας και Ν. 2971/01 «Περί αιγιαλού και παραλίας και άλλες διατάξεις»).



Διευθύντρια της Εφορείας

Παρή Καλαμαρά  
Αρχαιολόγος με Βαθμό Α'

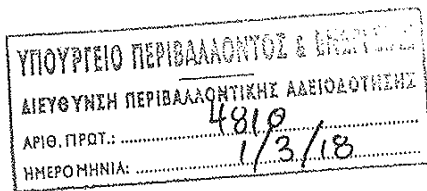
Πίνακας Αποδεκτών

1. **ΥΠΠΟΑ/ ΓΛΑΠΚ/ΔΙΠΚΑ**  
Μπουμπουλίνας 20-22, 106 82, Αθήνα
2. **ΥΠΠΟΑ/ ΓΛΑΠΚ/ΔΒΜΑ**  
Μπουμπουλίνας 20-22, 106 82, Αθήνα
3. **ΕΦΑ Αργολίδας**  
Πλατεία Συντάγματος, Ναύπλιο
4. **Εφ.Α.Δυτ. Αττικής, Πειραιώς & Νήσων**  
Αλκιβιάδου 229, Τ.Κ. 18536, Πειραιάς
5. **Εφορεία Αρχαιοτήτων Αρκαδίας**  
Καλαβρύτων 211, Τ.Κ. 221 00, Τρίπολη
6. **Υπηρεσία Νεωτέρων Μνημείων Αττικής**  
Λυσίου & Κλεψύδρας 1, Τ.Κ. 105 55 Αθήνα
7. **Εφορεία Παλαιοανθρωπολογίας Σπηλαιολογίας**  
Αρδηττού 34β, 116 36 Αθήνα



ΕΛΛΗΝΙΚΗ ΔΗΜΟΚΡΑΤΙΑ  
ΥΠΟΥΡΓΕΙΟ ΠΟΛΙΤΙΣΜΟΥ ΚΑΙ ΑΘΛΗΤΙΣΜΟΥ  
ΓΕΝΙΚΗ Δ/ΝΣΗ ΑΡΧΑΙΟΤΗΤΩΝ &  
ΠΟΛΙΤΙΣΤΙΚΗΣ ΚΛΗΡΟΝΟΜΙΑΣ  
ΕΦΟΡΕΙΑ ΑΡΧΑΙΟΤΗΤΩΝ ΔΥΤΙΚΗΣ ΑΤΤΙΚΗΣ  
ΠΕΙΡΑΙΩΣ & ΝΗΣΩΝ

Ταχ. Δ/ση: Αλκιβιάδου 233  
185 36 Πειραιάς  
Πληρ: Μ. Γιαννοπούλου, Κ. Ψαράκη,  
Α. Ανδρέου, Β. Νταϊάκη,  
Μ. Παπαδημητρίου  
Τηλ.: 210-45.90.710  
Fax: 210-41.80.921  
E-mail: [efadyat@culture.gr](mailto:efadyat@culture.gr)



Αρ. Πρωτ.: ΥΠΠΟΑ/ΓΔΑΠΚ/ΕΦΑΔΥΑΤ/  
22060/15537/531

Προς:  
ΥΠΠΟΑ, ΓΔΑΠΚ, ΔΠΚΑ  
Τμήμα Προϊστορικών και Κλασικών  
Αρχαιολογικών Χώρων, Μνημείων &  
Αρχαιολογικών Έργων  
Μπουμπουλίνας 20-22, 106 82, Αθήνα

Κοι/ση:

- Υπουργείο Περιβάλλοντος και Ενέργειας  
Γενική Δ/ση Περιβαλλοντικής Πολιτικής  
Δ/ση Περιβαλλοντικής Αδειοδότησης  
ΔΠΑ - Τμήμα Β'  
Λ. Αλεξάνδρας 11, Τ.Κ. 114 73, Αθήνα
- Εφορεία Εναλίων Αρχαιοτήτων  
Διονυσίου Αρεοπαγίτου & Ερεχθείου 59,  
117 42, Αθήνα
- Υπηρεσία Νεωτέρων Μνημείων και  
Τεχνικών Έργων Αττικής, Ανατολικής  
Στερεάς Ελλάδας και Κυκλάδων  
Λυσίου & Κλεψύδρας 1, 105 55, Αθήνα

**Θέμα:** Στρατηγική Μελέτη Περιβαλλοντικών Επιπτώσεων (ΣΜΠΕ) «Σχέδιο Διαχείρισης Κινδύνων Πλημμύρας του Υδατικού Διαμερίσματος Ανατολικής Πελοποννήσου (ΕΛ 03)».

Σε απάντηση του υπ' αρ. πρωτ. οικ.1254/16-1-18 εγγράφου του Υπουργείου Περιβάλλοντος και Ενέργειας, με το οποίο μας διαβιβάσθηκε η εν θέματι Στρατηγική Μελέτη Περιβαλλοντικών Επιπτώσεων, σας κάνουμε γνωστό ότι η Εφορεία μας δεν έχει κατ' αρχήν αντιρρήσεις επί του περιεχομένου της ΣΜΠΕ, δεδομένου ότι αυτή προσβλέπει στη διαχείριση των κινδύνων πλημμύρας του Υδατικού Διαμερίσματος Ανατολικής Πελοποννήσου. Θεωρούμε όμως ότι από την πλευρά των αρμοδιοτήτων μας θα πρέπει να τεθούν οι εξής όροι:

- Σε προκαταρκτικό στάδιο και πριν από την εκπόνηση των επιμέρους οριστικών μελετών, η Υπηρεσία μας θα ενημερωθεί για τις προτεινόμενες τεχνικές επεμβάσεις (εκσκαφές, διαμορφώσεις κ.α.).
- Κατά την εκπόνηση των επιμέρους μελετών θα ληφθούν υπόψιν όλοι οι υπάρχοντες κηρυγμένοι αρχαιολογικοί χώροι αρμοδιότητάς μας, των οποίων επισυνάπτουμε κατάλογο.
- Όλες οι επιμέρους μελέτες οι οποίες θα εκπονηθούν στο πλαίσιο της ως άνω ΣΜΠΕ και χωροθετούνται εντός των περιοχών αρμοδιότητάς μας (Πόρος, Τροιζήνα, Μέθανα, Ύδρα, Σπέτσες, Δοκός, Κύθηρα, Αντικύθηρα), θα κατατεθούν εγκαίρως στην Εφορεία μας και στις συναρμόδιες Υπηρεσίες του ΥΠΠΟΑ, προκειμένου να εξετασθούν κατά περίπτωση, σύμφωνα με τις διατάξεις του Ν. 3028/2002 «Για την Προστασία των Αρχαιοτήτων και εν γένει της Πολιτιστικής Κληρονομιάς».

Η Διευθύντρια της Εφορείας

Στέλλα Χρυσουλάκη

Συνημμένα:

- Κατάλογος κηρυγμένων Α.Χ. στο Υδατικό Διαμέρισμα Πελοποννήσου



ΕΛΛΗΝΙΚΗ ΔΗΜΟΚΡΑΤΙΑ  
ΥΠΟΥΡΓΕΙΟ ΕΣΩΤΕΡΙΚΩΝ

Αθήνα, 26-02-2018  
Αριθμ. Πρωτ. 0802



ΓΕΝΙΚΗ ΓΡΑΜΜΑΤΕΙΑ ΠΟΛΙΤΙΚΗΣ  
ΠΡΟΣΤΑΣΙΑΣ

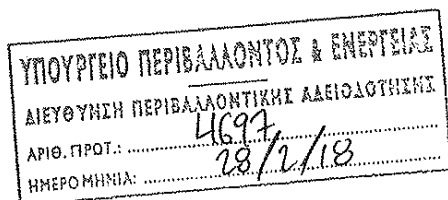
Δ/ΝΣΗ ΣΧΕΔΙΑΣΜΟΥ & ΑΝΤΙΜΕΤΩΠΙΣΗΣ ΕΚΤΑΚΤΩΝ  
ΑΝΑΓΚΩΝ  
ΤΜΗΜΑ ΣΧΕΔΙΑΣΜΟΥ, ΠΡΟΛΗΨΗΣ &  
ΑΝΤΙΜΕΤΩΠΙΣΗΣ ΦΥΣΙΚΩΝ ΚΑΤΑΣΤΡΟΦΩΝ

Πληροφορίες: Ευάγγελος Αγγελόπουλος  
Ταχ. Δ/ση: Ευαγγελιστρίας 2, Αθήνα 105 63  
Τηλέφωνο: 2131510 162  
FAX: 2131510 935  
E-mail: [eaggelopoulos@gscp.gr](mailto:eaggelopoulos@gscp.gr)

ΠΡΟΣ: Υπουργείο Περιβάλλοντος &  
Ενέργειας

Γενική Διεύθυνση  
Περιβαλλοντικής Πολιτικής  
Διεύθυνση Περιβαλλοντικής  
Αδειοδότησης  
Τμήμα Β'  
Λ. Αλεξάνδρας 11, Αθήνα Τ.Κ.  
11473  
Email: [sec.dipa@prv.ypeka.gr](mailto:sec.dipa@prv.ypeka.gr)  
Τηλ. 2106417953  
FAX: 2106451914

ΚΟΙΝ: Ειδική Γραμματεία Υδάτων  
Διεύθυνση Προστασίας &  
Διαχείρισης Υδάτινου  
Περιβάλλοντος  
Τμήμα Επιφανειακών Υδάτων  
Αμαλιάδος 17, Αθήνα Τ.Κ. 11523  
Τηλ. 213 1515438, 417, 419  
(με το συνημμένο)



**ΘΕΜΑ:** Διατύπωση γνώμης επί της Στρατηγικής Μελέτης Περιβαλλοντικών Επιπτώσεων του:  
«Σχεδίου Διαχείρισης των Κινδύνων Πλημμύρας του Υδατικού Διαμερίσματος Ανατολικής  
Πελοποννήσου»

**ΣΧΕΤ:** Το υπ' αριθμ. 1254/16-01-2018 έγγραφο της Διεύθυνσης Περιβαλλοντικής Αδειοδότησης

Σε συνέχεια του ανωτέρω σχετικού εγγράφου, σας γνωρίζουμε σχόλια και παρατηρήσεις της Γενικής Γραμματείας Πολιτικής Προστασίας επί του «Σχεδίου Διαχείρισης των Κινδύνων Πλημμύρας του Υδατικού Διαμερίσματος Ανατολικής Πελοποννήσου».

Η Γενική Γραμματεία Πολιτικής Προστασίας με το υπ' αριθμ. 7742/01-11-2017 (ΑΔΑ: 6Η37465Χ07-Α4Θ) έγγραφό της, προχώρησε στην έκδοση νέας εγκυκλίου που αφορά στον «Σχεδιασμό και Δράσεις Πολιτικής Προστασίας για την αντιμετώπιση κινδύνων από την εκδήλωση πλημμυρικών φαινομένων» με το οποίο ενσωμάτωσε τις διοικητικές μεταβολές και τις αλλαγές στις δομές της κεντρικής δημόσιας διοίκησης που επήλθαν με την δημοσίευση των Προεδρικών Διαταγμάτων με τα οποία τροποποιήθηκαν οι οργανισμοί των Υπουργείων.

Έχοντας υπόψη τα ανωτέρω σας γνωρίζουμε ότι:

- στις σελίδες 61, 65 και αλλού αναφέρεται, να αντικατασταθεί το υπ' αριθμ 8184/24-11-2015 με το υπ' αριθμ. 7742/01-11-2017 έγγραφό μας, που αφορά στον «Σχεδιασμό και Δράσεις Πολιτικής Προστασίας για την αντιμετώπιση κινδύνων από την εκδήλωση πλημμυρικών φαινομένων».
- Στον πίνακα στην σελίδα 66 στο σημείο 6 «Συντήρηση και αποκατάσταση λειτουργικότητας Εγγειοβελτιωτικών Έργων», να διαγραφεί το σημείο «Οργανισμοί Τοπικής Αυτοδιοίκησης (ΟΤΑ)»



- στον πίνακα στην σελίδα 67 στο σημείο 7, να αντικατασταθεί το υπ' αριθμ 8184/24-11-2015 εγγράφου μας, με το 7742/01-11-2017 και να συμπληρωθεί και το υπ' αριθμ. 7910/8-11-2017 έγγραφο της ΓΠΠΠ.
- Στον πίνακα στην σελίδα 67 στο σημείο 8 «Προετοιμασία / Ετοιμότητα Αποκεντρωμένων Διοικήσεων, Περιφερειών και Δήμων» να διαγραφούν όλοι οι φορείς και να προστεθεί «Οι οργανικές μονάδες των Δήμων, Περιφερειών και Αποκεντρωμένων Διοικήσεων που εμπλέκονται στην αντιμετώπιση εκτάκτων αναγκών και τη διαχείριση των συνεπειών λόγω πλημμυρικών φαινομένων».
- Στον πίνακα στην σελίδα 67 στο σημείο 7, να αντικατασταθεί το υπ' αριθμ 8184/24-11-2015 εγγράφου μας, με το 7742/01-11-2017 και να συμπληρωθεί και το υπ' αριθμ. 7910/8-11-2017 έγγραφο της ΓΠΠΠ.
- Στον πίνακα στην σελίδα 67 στο σημείο 8 «Προετοιμασία / Ετοιμότητα Αποκεντρωμένων Διοικήσεων, Περιφερειών και Δήμων» να διαγραφούν όλοι οι φορείς και να προστεθεί «Οι οργανικές μονάδες των Δήμων, Περιφερειών και Αποκεντρωμένων Διοικήσεων που εμπλέκονται στην αντιμετώπιση εκτάκτων αναγκών και τη διαχείριση των συνεπειών λόγω πλημμυρικών φαινομένων».
- Στην σελίδα 67 στο σημείο 9 «Ενημέρωση κοινού για την λήψη μέτρων αυτοπροστασίας από τον σεισμό» να διαγραφούν το «Ενιαίο Συντονιστικό Κέντρο Επιχειρήσεων και Διαχείρισης Κρίσεων του Αρχηγείου της Ελληνικής Αστυνομίας (ΕΛ.ΑΣ)», οι Διευθύνσεις Σχολικών Μονάδων Α'/θμιας και Β'/θμιας Εκπαίδευσης (δημοσίων και ιδιωτικών), οι Τεχνικές Υπηρεσίες Δήμων, οι Διευθύνσεις Ενιαίο Συντονιστικό Κέντρο Επιχειρήσεων του Π.Σ (ΚΕΠΠ/ΕΣΚΕ), το Εθνικό Κέντρο Άμεσης Βοήθειας (ΕΚΑΒ) και τα αποκεντρωμένα όργανα Πολιτικής Προστασίας.
- Στην σελίδα 68 στο σημείο 12 «Αντιμετώπιση έκτακτων αναγκών και άμεση/βραχεία διαχείριση συνεπειών λόγω πλημμυρικών φαινομένων» να προστεθεί «Οι οργανικές μονάδες των Δήμων, Περιφερειών και Αποκεντρωμένων Διοικήσεων που εμπλέκονται στην αντιμετώπιση εκτάκτων αναγκών και τη διαχείριση των συνεπειών λόγω πλημμυρικών φαινομένων», η «Ελληνική Αστυνομία (ΕΛ.ΑΣ)» και τα «Συντονιστικά Όργανα Πολιτικής Προστασίας (ΣΟΠΠ)» και να διαγραφούν το «Ενιαίο Συντονιστικό Κέντρο Επιχειρήσεων του Π.Σ (ΚΕΠΠ/ΕΣΚΕ), το Εθνικό Κέντρο Άμεσης Βοήθειας (ΕΚΑΒ) και τα αποκεντρωμένα όργανα Πολιτικής Προστασίας.
- Στην σελίδα 68 στο σημείο 12 «Αντιμετώπιση έκτακτων αναγκών και άμεση/βραχεία διαχείριση συνεπειών λόγω πλημμυρικών φαινομένων» να προστεθεί «Οι οργανικές μονάδες των Δήμων, Περιφερειών και Αποκεντρωμένων Διοικήσεων που εμπλέκονται στην αντιμετώπιση εκτάκτων αναγκών και τη διαχείριση των συνεπειών λόγω πλημμυρικών φαινομένων», η «Ελληνική Αστυνομία (ΕΛ.ΑΣ)» και τα «Συντονιστικά Όργανα Πολιτικής Προστασίας (ΣΟΠΠ)» και να διαγραφούν το «Ενιαίο Συντονιστικό Κέντρο Επιχειρήσεων και Διαχείρισης Κρίσεων του Αρχηγείου της Ελληνικής Αστυνομίας (ΕΛ.ΑΣ)», οι Διευθύνσεις Σχολικών Μονάδων Α'/θμιας και Β'/θμιας Εκπαίδευσης (δημοσίων και ιδιωτικών), οι Τεχνικές Υπηρεσίες Δήμων, οι Διευθύνσεις

αποκεντρωμένων Διοικήσεων που εμπλέκονται στην αντιμετώπιση εκτάκτων αναγκών και τη διαχείριση των συνεπειών λόγω πλημμυρικών φαινομένων», το Εθνικό Κέντρο Άμεσης Βοήθειας (ΕΚΑΒ), το Εθνικό Κέντρο Επιχειρήσεων Υγείας (ΕΚΕΠΥ), το Εθνικό Κέντρο Κοινωνικής Αλληλεγγύης (ΕΚΚΑ) και το Κέντρο Ελέγχου & Πρόληψης Νοσημάτων (ΚΕΕΛΠΝΟ). Να διαγραφούν, η Διεύθυνση Τεχνικών Έργων Περιφερειών, οι Τεχνικές Υπηρεσίες Δήμων, τα

αποκεντρωμένων Διοικήσεων που εμπλέκονται στην αντιμετώπιση εκτάκτων αναγκών και τη διαχείριση των συνεπειών λόγω πλημμυρικών φαινομένων», το Εθνικό Κέντρο Άμεσης Βοήθειας (ΕΚΑΒ), το Εθνικό Κέντρο Επιχειρήσεων Υγείας (ΕΚΕΠΥ), το Εθνικό Κέντρο Κοινωνικής Αλληλεγγύης (ΕΚΚΑ) και το Κέντρο Ελέγχου & Πρόληψης Νοσημάτων (ΚΕΕΛΠΝΟ). Να διαγραφούν, η Διεύθυνση Τεχνικών Έργων Περιφερειών, οι Τεχνικές Υπηρεσίες Δήμων, τα

Γραφεία Πολιτικής Προστασίας Δήμων, τα Σωστικά Συνεργεία, τα Αποκεντρωμένα όργανα Πολιτικής Προστασίας Περιφερειών και τα Αποκεντρωμένα όργανα Πολιτικής Προστασίας της Αποκεντρωμένης Διοίκησης.

- Στην σελίδα 69 στο σημείο 17 «Αιτήματα συνδρομής – διάθεσης μέσων». Όλα τα αιτήματα πρέπει να υποβάλλονται στην Γενική Γραμματεία Πολιτικής Προστασίας μέσω του Κέντρου Επιχειρήσεων Πολιτικής Προστασίας (ΚΕΠΠ/ΕΣΚΕ) συνεπώς να προστεθεί η «Γενική Γραμματεία Πολιτικής Προστασίας δια του Κέντρου Επιχειρήσεων της (ΚΕΠΠ/ΕΣΚΕ)» και το Ενιαίο Συντονιστικό Κέντρο Επιχειρήσεων του Πυροσβεστικού Σώματος πρέπει να προστεθεί στην κατηγορία των Κέντρων επιχειρήσεων λοιπών επιχειρησιακά εμπλεκόμενων φορέων.
- Στην σελίδα 69 στο σημείο 18 «Κήρυξη περιοχών σε κατάσταση έκτακτης ανάγκης λόγω πλημμυρικών φαινομένων-συντονισμός φορέων». **Συμπλήρωση** των λέξεων «Πολιτικής Προστασίας» μετά την λέξη “ανάγκης” στον ανωτέρω τίτλο. Επίσης **διαγραφή** όλων των εμπλεκόμενων φορέων και **προσθήκη** ότι, αρμόδιο όργανο είναι μόνο ο Γενικός Γραμματέας Πολιτικής Προστασίας και δια εξουσιοδότησής του ο Περιφερειάρχης ή ο Συντονιστής της Αποκεντρωμένης Διοίκησης Πελοποννήσου, Δυτικής Ελλάδας και Ιονίου.
- Στην σελίδα 69 στο σημείο 19 «Οργανωμένη απομάκρυνση πολιτών λόγω πλημμυρικών φαινομένων» να παραμείνουν μόνο οι Δήμοι, Περιφέρειες, Ελληνική Αστυνομία και το Πυροσβεστικό Σώμα.
- Στην σελίδα 70 στο σημείο 22 «Οικονομική ενίσχυση των πληγέντων - προνομιακά επιδόματα» να προστεθεί το Υπουργείο Υποδομών και Μεταφορών (ΥΜΕ). Να αντικατασταθεί η «Γενική Γραμματεία Πολιτικής Προστασίας» με «Ο Γενικός Γραμματέας Πολιτικής Προστασίας» και να **διαγραφούν** η Διεύθυνση Κοινωνικής Αντίληψης και Αλληλεγγύης - Υπουργείο Εργασίας Κοινωνικής Ασφάλισης και Κοινωνικής Αλληλεγγύης, η Γενική Διεύθυνση Πρόνοιας - Υπουργείο Εργασίας Κοινωνικής Ασφάλισης και Κοινωνικής Αλληλεγγύης, το Υπουργείο Υγείας, οι Διευθύνσεις - Τμήματα Πρόνοιας των Δήμων και το Εθνικό Κέντρο Κοινωνικής Αλληλεγγύης (ΕΚΚΑ).
- Στην σελίδα 70 στο σημείο 23 «Οριοθέτηση πλημμυρόπληκτων περιοχών - χορήγηση στεγαστικής συνδρομής» με τις αλλαγές που υπήρξαν στον οργανισμό του Υπουργείου Υποδομών και Μεταφορών, **αρμόδια υπηρεσία** για την οριοθέτηση είναι η Γενική Διεύθυνση Αποκατάστασης Επιπτώσεων Φυσικών Καταστροφών (ΓΔΑΕΦΚ) του Υπουργείου Υποδομών και μεταφορών. Επίσης να **προστεθούν** τα Υπουργεία Εσωτερικών, Οικονομικών, Οικονομίας και Ανάπτυξης .

Τέλος σας ενημερώνουμε ότι:

1. Ορισμένες από τις δράσεις που προτείνονται στο μέτρο EL03\_42\_02 στις σελίδες 204-205 έχουν ενσωματωθεί στο νέο ΣΑΤΑΜΕ το οποίο είναι υπό έκδοση.
2. Στην σελίδα 67 στο σημείο 7 «Αποτροπή εμφάνισης πλημμυρικών φαινομένων και δυσχερειών στο οδικό δίκτυο λόγω έντονων βροχοπτώσεων» σας ενημερώνουμε ότι, η Διεύθυνση Σχεδιασμού και Αντιμετώπισης Εκτάκτων Αναγκών της Γενικής Γραμματείας Πολιτικής Προστασίας έχει εκδώσει το υπ' αριθμ. 7910/8-11-2017 έγγραφο με θέμα 'Χαρτογραφική αποτύπωση αρμοδιοτήτων συντήρησης οδικού δικτύου της Χώρας' με στόχο να αποσαφηνιστεί η χωρική κατανομή των αρμοδιοτήτων συντήρησης του οδικού δικτύου της χώρας. Το ανωτέρω έγγραφο είναι αναρτημένο στην ιστοσελίδα της Γενικής Γραμματείας Πολιτικής Προστασίας (<http://civilprotection.gr>) .
3. Στη σελίδα 70 στο σημείο 20 που αφορά στην «Άμεση χαρτογράφηση πληγείσας περιοχής σε περιπτώσεις μεγάλων καταστροφών» σας ενημερώνουμε ότι όλα τα χαρτογραφικά προϊόντα της υπηρεσίας 'EMS COPERNICUS' αναρτώνται στην ιστοσελίδα της Γενικής Γραμματείας Πολιτικής Προστασίας (<http://civilprotection.gr>).

του Ειδικού Σχεδίου Ανθρωπίνων Απωλειών η οποία φέρει ημερομηνία έγκρισης από τον Γενικό Γραμματέα Πολιτικής Προστασίας 7 Δεκεμβρίου 2017.

Προς διευκόλυνση του έργου σας, ακολουθούν τα σχόλια και οι παρατηρήσεις της Γενικής Γραμματείας Πολιτικής Προστασίας πάνω στο πρότυπο του Σχεδίου Διαχείρισης Κινδύνων Πλημμύρας των Λεκανών Απορροής Ποταμών του Υδατικού Διαμερίσματος Ανατολικής Πελοποννήσου για τις σελίδες 65 έως 70, όσον αφορά τις αρμοδιότητες των εμπλεκόμενων φορέων όπως αυτές αποτυπώνονται στο έγγραφό της, δημοσίευσε την δεύτερη έκδοση του Ειδικού Σχεδίου Ανθρωπίνων Απωλειών η οποία φέρει ημερομηνία έγκρισης από τον Γενικό Γραμματέα Πολιτικής Προστασίας 7 Δεκεμβρίου 2017.

Προς διευκόλυνση του έργου σας, ακολουθούν τα σχόλια και οι παρατηρήσεις της Γενικής Γραμματείας Πολιτικής Προστασίας πάνω στο πρότυπο του Σχεδίου Διαχείρισης Κινδύνων Πλημμύρας των Λεκανών Απορροής Ποταμών του Υδατικού Διαμερίσματος Ανατολικής Πελοποννήσου για τις σελίδες 65 έως 70, όσον αφορά τις αρμοδιότητες των εμπλεκόμενων φορέων όπως αυτές αποτυπώνονται στο



ΑΚΡΙΒΕΣ ΑΝΤΙΓΡΑΦΟ  
ΥΠΑΛΛΗΛΟΣ ΤΟΥ  
ΤΜΗΜΑΤΟΣ ΓΡΑΜΜΑΤΕΙΑΣ  
Φοίβος Θεοδώρου

Εσωτερική διανομή

Γραφείο κ. Γενικού Γραμματέα Πολιτικής Προστασίας



ΑΚΡΙΒΕΣ ΑΝΤΙΓΡΑΦΟ  
Φοίβος Θεοδώρου

Εσωτερική διανομή

Γραφείο κ. Γενικού Γραμματέα Πολιτικής Προστασίας



ΑΚΡΙΒΕΣ ΑΝΤΙΓΡΑΦΟ  
ΥΠΑΛΛΗΛΟΣ ΤΟΥ  
ΤΜΗΜΑΤΟΣ ΓΡΑΜΜΑΤΕΙΑΣ

Οργανισμών Τοπικής Αυτοδιοίκησης και άλλες διατάξεις αρμοδιότητας του Υπουργείου Εσωτερικών"

56. Υ.Α. 44403/2011 (ΦΕΚ 2492/Β'/2011) "Έγκριση τροποποίησης του Οργ Εσωτερικής Υπηρεσίας της Περιφέρειας Αττικής"
57. Υπ' αρ. Π2α/Γ.Π.οικ.94064/19-08-2011 έγγραφο της Δ/ση Κοινωνικής Αντίληψης & Αλληλεγγύης του ΥΥΚΑ "Σχετικά με προγράμματα κοινωνικής προστασίας"
58. Υπ' αρ. Δ.ΥΓ2/49487/5-8-2011 έγγραφο της Δ/σης Υγειονομικής Μηχανικής και Υγιεινής Περιβάλλοντος του ΥΥΚΑ "Εγκύκλιος σχετικά με λήψη μέτρων διασφάλισης της Δημόσιας Υγείας σε περιπτώσεις φυσικών καταστροφών"
59. Υπ' αρ. Δ7γ/1220/Φ.Εγκ. 33/29-08-2011 έγγραφο της Δ/σης Εγγειοβελτιωτικών Έργων (Δ7) της ΓΓΔΕ "Ασυνόμηση ρεμάτων και συντήρηση αντιπλημμυρικών έργων"
60. Υπ' αρ. 4524/Α42/26-08-2011 έγγραφο της Υπηρεσίας Αποκατάστασης Σεισμοπλήκτων (ΥΑΣ) της ΓΓΔΕ "Διαδικασία αποκατάστασης ζημιών σε κτίρια που επλήγησαν από καταστροφές μετά την εφαρμογή του Προγράμματος "Καλλικράτης"
61. Υπ' αρ. Δ7γ/1220/Φ.Εγκ.33/29-08-2011 έγγραφο της Δ/σης Εγγειοβελτιωτικών Έργων (Δ7) της ΓΓΔΕ
62. Υπ' αρ. Δ7γ/1202/Φ.Εγκ.33/1998/30-8-2013 έγγραφο της Δ/σης Εγγειοβελτιωτικών Έργων (Δ7) της ΓΓΔΕ,
63. Υπ' αρ. 8284/3-4-2013 έγγραφο της Δ/σης Τεχνικών Υπηρεσιών του ΥΠ.ΕΣ.
64. Ν. 4258/2014 " Διαδικασία Οριοθέτησης και ρυθμίσεις θεμάτων για τα υδατορέματα - ρυθμίσεις Πολεοδομικής νομοθεσίας και άλλες διατάξεις" (ΦΕΚ 94/ Α'/2014).
65. Υπ' αρ. 34021/16-9-2014 έγγραφο της Δ/σης Οργάνωσης και Λειτουργίας ΟΤΑ του ΥΠ.ΕΣ.
66. Υ.Α. 29310 οικ. Φ.109.1/27-6-2014 "Οργάνωση, Διάρθρωση Λειτουργία Ενιαίου Συντονιστικού Κέντρου Επιχειρήσεων (Ε.Σ.Κ.Ε.)" (ΦΕΚ 1869/ΕΓ/2014)
67. Υπ' αρ. 6372/9-10-2014 έγγραφο της Γενικής Γραμματείας Πολιτικής Προστασίας

Σύμφωνα με το ανωτέρω θεσμικό πλαίσιο, το έγγραφο υπ. αριθ. 8184/24.11.2015 προσδιορίζει με σαφήνεια τους ρόλους και τις αρμοδιότητες όλων των εμπλεκόμενων φορέων πολιτικής προστασίας σε έργα και δράσεις πρόληψης, ετοιμότητας και αντιμετώπισης πλημμυρικών φαινομένων.

**Πίνακας 2.2: Ρόλοι και αρμοδιότητα όλων των εμπλεκόμενων φορέων πολιτικής προστασίας για αντιμετώπιση πλημμυρικών φαινομένων στο ΥΔ Κρήτης σύμφωνα με το έγγραφο της ΓΓΠΠ υπ. αριθ. 8184/24.11.2015**

α/α	Στάδιο πρόληψης/ετοιμότητας/ Αντιμετώπισης σύμφωνα με το υπ. αριθμ. 8184/24.11.2015 7742/01.11.2017 της ΓΓΠΠ	Εμπλεκόμενοι Φορείς
1	Μελέτη, εκτέλεση και συντήρηση αντιπλημμυρικών έργων που υπάγονται κατά κανόνα στην κατηγορία υδραυλικών έργων (ΥΑ 1958/2012, ΦΕΚ 21/Β'/2012)	<p><b>Οργανικές Μονάδες και εποπτευόμενοι φορείς των Υπουργείων:</b></p> <ul style="list-style-type: none"> <li>• Υπουργείο Υποδομών και Μεταφορών (ΥΜΕ)</li> <li>• Υπουργείο Αγροτικής Ανάπτυξης &amp; Τροφίμων (ΥΠΑΑΤ)</li> <li>• Υπουργείο Περιβάλλοντος &amp; Ενέργειας (ΥΠΕΝ)</li> </ul> <p><b>Οργανικές Μονάδες σε περιφερειακό και τοπικό επίπεδο:</b></p> <ul style="list-style-type: none"> <li>• Αποκεντρωμένη Διοίκηση Πελοποννήσου, Δυτικής Ελλάδος &amp; Ιονίου</li> <li>• Αποκεντρωμένη Διοίκηση Αττικής</li> <li>• Περιφέρεια Πελοποννήσου (ΛΑΠ: 30, 31, 33)</li> </ul>

		<ul style="list-style-type: none"> <li>• Περιφέρεια Αττικής (ΛΑΠ 31)</li> <li>• Περιφερειακές Ενότητες</li> <li>• Δήμοι</li> <li>• Αιτιποί Οργανισμοί Τοπικής Αυτοδιοίκησης (ΟΤΑ)</li> <li>• Τοπικοί Οργανισμοί Εγγείων Βελτιώσεων (ΤΟΕΒ)</li> <li>• Γενικοί οργανισμοί Εγγείων Βελτιώσεων (ΓΟΕΒ)</li> </ul>
2		<ul style="list-style-type: none"> <li>• Υπουργείο Περιβάλλοντος &amp; Ενέργειας (ΥΠΕΝ)</li> <li>• Ειδική Γραμματεία Υδάτων (ΕΓΥ)</li> </ul>
<b>της ΓΓΠΠ</b>		
		<ul style="list-style-type: none"> <li>• Περιφέρεια Αττικής (ΛΑΠ 31)</li> <li>• Περιφερειακές Ενότητες</li> <li>• Δήμοι</li> <li>• Αιτιποί Οργανισμοί Τοπικής Αυτοδιοίκησης (ΟΤΑ)</li> <li>• Τοπικοί Οργανισμοί Εγγείων Βελτιώσεων (ΤΟΕΒ)</li> <li>• Γενικοί οργανισμοί Εγγείων Βελτιώσεων (ΓΟΕΒ)</li> </ul>
2	Αξιολόγηση και Διαχείριση Κινδύνων Πλημμύρας(ΚΥΑ ΗΠ31822/1542/Ε103/10/20-07- 2010) ρεμάτων	<ul style="list-style-type: none"> <li>• Υπουργείο Περιβάλλοντος &amp; Ενέργειας (ΥΠΕΝ)</li> <li>• Ειδική Γραμματεία Υδάτων (ΕΓΥ)</li> <li>• Γενική Γραμματεία Πολιτικής Προστασίας (Γ.Γ.Π.Π.)</li> <li>• Αποκεντρωμένη Διοίκηση Πελοποννήσου, Δυτικής Ελλάδος &amp; Ιονίου</li> <li>• Διεύθυνση Υδάτων Πελοποννήσου (ΛΑΠ: 30, 31, 33)</li> <li>• Διεύθυνση Υδάτων Αττικής (ΛΑΠ 31)</li> <li>• Κατά τόπους Αστυνομικές Αρχές</li> <li>• Κατά τόπους Λιμενικές Αρχές</li> <li>• Γενική Διεύθυνση Δημόσιας Περιουσίας &amp; Κοινοφελών Περιουσιών του Υπουργείου Τεχνικών Έργων Περιφέρειας Πελοποννήσου (ΛΑΠ: 30, 31, 33)</li> <li>• Διεύθυνση Τεχνικών Έργων Περιφέρειας Αττικής (ΛΑΠ 31)</li> <li>• Τεχνικές Υπηρεσίες Δήμων</li> <li>• Γενική Διεύθυνση Δασών &amp; Αγροτικών Υποθέσεων Αποκεντρωμένης Διοίκησης Πελοποννήσου, Δυτικής Ελλάδος &amp; Ιονίου (Δασικές Υπηρεσίες: Δασαρχεία, Διευθύνσεις Δασών)</li> </ul>
4	Καθαρισμός και Αστυνόμευση ρεμάτων	<ul style="list-style-type: none"> <li>• Περιφέρεια Πελοποννήσου (ΛΑΠ: 30, 31, 33)</li> <li>• Περιφέρεια Αττικής (ΛΑΠ 31)</li> <li>• Δήμος Επιδαύρου, Δήμος Νεμέας, Δήμος Νότιας Κυνουρίας, Δήμος Βόρειας Κυνουρίας (ως ορεινοί δήμοι σύμφωνα με τον Ν. 3852/2010), (ΛΑΠ 31)</li> <li>• Διεύθυνση Τεχνικών Έργων Περιφέρειας Πελοποννήσου (ΛΑΠ: 30, 31, 33)</li> <li>• Διεύθυνση Τεχνικών Έργων Περιφέρειας Αττικής (ΛΑΠ 31)</li> <li>• Τεχνικές Υπηρεσίες Δήμων</li> <li>• Γενική Διεύθυνση Δασών &amp; Αγροτικών Υποθέσεων Αποκεντρωμένης Διοίκησης Πελοποννήσου, Δυτικής Ελλάδος &amp; Ιονίου (Δασικές Υπηρεσίες: Δασαρχεία, Διευθύνσεις Δασών)</li> </ul>
4	Καθαρισμός και Αστυνόμευση ρεμάτων	<ul style="list-style-type: none"> <li>• Περιφέρεια Πελοποννήσου (ΛΑΠ: 30, 31, 33)</li> <li>• Περιφέρεια Αττικής (ΛΑΠ 31)</li> <li>• Δήμος Επιδαύρου, Δήμος Νεμέας, Δήμος Νότιας Κυνουρίας, Δήμος Βόρειας Κυνουρίας (ως ορεινοί δήμοι σύμφωνα με τον Ν. 3852/2010), (ΛΑΠ 31)</li> <li>• Κατά τόπους Αστυνομικές Αρχές</li> <li>• Κατά τόπους Λιμενικές Αρχές</li> <li>• Γενική Διεύθυνση Δημόσιας Περιουσίας &amp; Κοινοφελών Περιουσιών του Υπουργείου Τεχνικών Έργων Περιφέρειας Πελοποννήσου (ΛΑΠ: 30, 31, 33)</li> </ul>
	Συντήρηση και Αποκατάσταση της λειτουργικότητας Εγγειοβελτιωτικών έργων	<ul style="list-style-type: none"> <li>• Οργανισμοί Τοπικής Αυτοδιοίκησης (ΟΤΑ)</li> <li>•</li> <li>•</li> <li>•</li> </ul>
Π16.Τ1-66		
	Συντήρηση και Αποκατάσταση της λειτουργικότητας Εγγειοβελτιωτικών έργων	<ul style="list-style-type: none"> <li>• Οργανισμοί Τοπικής Αυτοδιοίκησης (ΟΤΑ)</li> <li>•</li> <li>•</li> <li>•</li> </ul>



α/α	Στάδιο πρόληψης/ετοιμότητας/ Αντιμετώπισης σύμφωνα με το υπ. αριθμ. 8184/24-11-2015 7742/01- 11-2017 της ΓΓΠΠ	Εμπλεκόμενοι Φορείς
7	Αποτροπή εμφάνισης πλημμυρικών φαινομένων και δυσχερειών στο οδικό δίκτυο λόγω έντονων βροχοπτώσεων	<ul style="list-style-type: none"> <li>Περιφέρεια Πελοποννήσου (ΛΑΠ: 30, 31, 33)</li> <li>Περιφέρεια Αττικής (ΛΑΠ 31)</li> <li>Δήμοι</li> <li>Μορέας ΑΕ (Πίνακας 1, Παραρτήματος Β του υπ' αριθμ. 8184/24.11.2015 έγγραφα της ΓΓΠΠ) (ΛΑΠ: 30, 31, 33)</li> <li>Τμήματα Συγκοινωνιακών Έργων των Περιφερειακών Ενοτήτων Πελοποννήσου (Για το Εθνικό και Επαρχιακό Οδικό Δίκτυο), (ΛΑΠ: 30, 31, 33)</li> <li>Διεύθυνση Τεχνικών Έργων Περιφερειακών Ενοτήτων Πελοποννήσου (Για το Επαρχιακό Οδικό Δίκτυο), (ΛΑΠ: 30, 31, 33)</li> <li>Διεύθυνση Ελέγχου Συντήρησης Έργων (ΔΕΣΕ)</li> <li>Διεύθυνση Κατασκευής Έργων Συντήρησης Οδοποιίας (ΔΚΕΣΟ) για την Περιφέρεια Αττικής (ΛΑΠ-31)</li> <li>Διεύθυνση τεχνικών έργων Περιφέρειας και Διεύθυνση Οδικών Έργων ΔΘ της Περιφέρειας Αττικής, αντίστοιχα (ΛΑΠ-31)</li> <li>Διεύθυνση Ελέγχου Συντήρησης Έργων (ΔΕΣΕ) Διεύθυνση Τεχνικών Έργων Περιφερειακών Ενοτήτων Αττικής (ΛΑΠ-31)</li> <li>Διεύθυνση Τεχνικών Έργων Περιφέρειας Αττικής και Προϊστάμενοι ΔΤΕ Περιφερειακών Ενοτήτων, αντίστοιχα (ΛΑΠ-31)</li> </ul>
8	Προετοιμασία / Ετοιμότητα Αποκεντρωμένων Διοικήσεων, Περιφερειών και Δήμων	<ul style="list-style-type: none"> <li>Γραφεία Πολιτικής Προστασίας των Δήμων</li> <li>Διευθύνσεις Πολιτικής Προστασίας Περιφέρειας Πελοποννήσου (ΛΑΠ: 30, 31, 33)</li> <li>Διευθύνσεις Πολιτικής Προστασίας Περιφέρειας Αττικής (ΛΑΠ 31)</li> <li>Διεύθυνση Πολιτικής Προστασίας Αποκεντρωμένης Διοίκησης Πελοποννήσου, Δυτικής Ελλάδας &amp; Ιονίου (ΛΑΠ: 30, 31, 33)</li> <li>Διεύθυνση Πολιτικής Προστασίας Αποκεντρωμένης Διοίκησης Αττικής (ΛΑΠ-31)</li> <li>Συντονιστικά Όργανα Πολιτικής Προστασίας (ΣΟΠΠ) των Περιφερειακών Ενοτήτων</li> <li>Συντονιστικά Τοπικά Όργανα (ΣΤΟ) Πολιτικής Προστασίας των Δήμων</li> <li>Συντονιστικό Μητροπολιτικό Όργανο Αττικής (ΛΑΠ-31)</li> </ul> <p><u>Συμμετοχή και των:</u></p> <ul style="list-style-type: none"> <li>Ελληνική Αστυνομία (ΕΛ.ΑΣ)</li> <li>Πυροσβεστικό Σώμα (Π.Σ)</li> <li>Εθνικό Κέντρο Αμεσης Βοήθειας (ΕΚΑΒ)</li> <li>Τοπικοί Οργανισμοί Εγγείων Βελτιώσεων (ΤΟΕΒ)</li> <li>Γενικοί οργανισμοί Εγγείων Βελτιώσεων (ΓΟΕΒ)</li> </ul>
9	Ενημέρωση κοινού για την λήψη μέτρων αυτοπροστασίας από τον κίνδυνο πλημμυρών	<ul style="list-style-type: none"> <li>Ενημέρωση κοινού από την Γενική Γραμματεία Πολιτικής Προστασίας (ΓΓΠΠ)</li> <li>Ενημέρωση αγροτών και κτηνοτρόφων από τις αρμόδιες Διευθύνσεις Αγροτικής Οικονομίας των Περιφερειών Αττικής και Πελοποννήσου</li> <li>Ενημέρωση αγροτών και κτηνοτρόφων από τις Διευθύνσεις Αγροτικής Οικονομίας και Κτηνιατρικής των οικείων Περιφερειακών Ενοτήτων, σε συνεργασία με τη Διεύθυνση Πολιτικής Προστασίας της οικείας Περιφέρειας (Αττικής, Πελοποννήσου)</li> </ul>
10	Αυξημένη ετοιμότητα - Πρόγνωση επικίνδυνων καιρικών φαινομένων	<ul style="list-style-type: none"> <li>Εθνική Μετεωρολογική Υπηρεσία (ΕΜΥ)</li> <li>(ΓΓΠΠ)</li> <li>Ενιαίο Συντονιστικό Κέντρο Επιχειρήσεων του Πυροσβεστικού Σώματος</li> </ul>
11	Αρχική ειδοποίηση για την εκδήλωση πλημμυρικών φαινομένων με καταστροφικές συνέπειες	<ul style="list-style-type: none"> <li>Ελληνική Αστυνομία (ΕΛ.ΑΣ)</li> <li>Ενιαίο Συντονιστικό Κέντρο Επιχειρήσεων του Πυροσβεστικού Σώματος (ΚΕΠΠ/ΕΣΚΕ)</li> <li>Πυροσβεστικό Σώμα (Π.Σ)</li> <li>Εθνικό Κέντρο Αμεσης Βοήθειας (ΕΚΑΒ)</li> <li>Αποκεντρωμένα Όργανα Πολιτικής Προστασίας (Διευθύνσεις και Τμήματα) της Αποκεντρωμένης Διοίκησης Δυτικής Ελλάδας.</li> </ul>

		Νήσων, των Περιφερειακών Ενοτήτων και των Δήμων
12		<ul style="list-style-type: none"> <li>• Ενιαίο Συντονιστικό Κέντρο Επιχειρήσεων και Διαχείρισης Κρίσεων του Αρχηγείου της Ελληνικής Αστυνομίας (ΕΛ.ΑΣ)</li> <li>• Πυροσβεστικό Σώμα (Π.Σ)</li> <li>• Εθνικό Κέντρο Άμεσης Βοήθειας (ΕΚΑΒ)</li> </ul>
		Πελοποννήσου & Ιονίου, των Περιφερειών Πελοποννήσου, Δυτικής Ελλάδας και Ιονίων Νήσων, των Περιφερειακών Ενοτήτων και των Δήμων
12	Αντιμετώπιση έκτακτων αναγκών και άμεση/βραχεία	<ul style="list-style-type: none"> <li>• Ενιαίο Συντονιστικό Κέντρο Επιχειρήσεων και Διαχείρισης Κρίσεων του Αρχηγείου της Ελληνικής Αστυνομίας (ΕΛ.ΑΣ)</li> <li>• Πυροσβεστικό Σώμα (Π.Σ)</li> <li>• Εθνικό Κέντρο Άμεσης Βοήθειας (ΕΚΑΒ)</li> <li>• Εθνικό Κέντρο Επιχειρήσεων Υγείας (ΕΚΕΠΥ)</li> <li>• Εθνικό Κέντρο Κοινωνικής Αλληλεγγύης (ΕΚΚΑ)</li> <li>• Κέντρο Ελέγχου &amp; Πρόληψης Νοσημάτων (ΚΕΦΕΛΠΝΟ)</li> <li>• Δήμοι</li> <li>• Δημοτικές Επιχειρήσεις Ύδρευσης Αποχέτευσης (ΔΕΥΑ)</li> <li>• Διαχειριστής Ελληνικού Δικτύου Διανομής Ηλεκτρικής Ενέργειας ΑΕ (ΔΕΔΔΗΕ)</li> </ul>
13	Επιχειρήσεις Έρευνας και Διάσωσης	<p><b>Επικουρικά για τη διευκόλυνση των επιχειρήσεων:</b></p> <ul style="list-style-type: none"> <li>• Ειδική Μονάδα Αντιμετώπισης Καταστροφών (ΕΜΑΚ)</li> <li>• Ελληνική Αστυνομία (ΕΛ.ΑΣ)</li> <li>• Μονάδες παροχής υπηρεσιών υγείας (Νοσοκομεία, Κέντρα Υγείας, Ιατρεία κλπ)</li> <li>• Ομάδα Διαχείρισης Κρίσεων (Ο.Δι.Κ) του Εθνικού Κέντρου Άμεσης Βοήθειας (ΕΚΑΒ)</li> <li>• Ειδικό Τμήμα Ιατρικής Καταστροφών (ΕΤΙΚ)</li> <li>• Περιφέρεια Πελοποννήσου</li> <li>• Περιφέρεια Αττικής</li> </ul>
13	Επιχειρήσεις Έρευνας και Διάσωσης	<p><b>Επικουρικά για τη διευκόλυνση των επιχειρήσεων:</b></p> <ul style="list-style-type: none"> <li>• Ειδική Μονάδα Αντιμετώπισης Καταστροφών (ΕΜΑΚ)</li> <li>• Ελληνική Αστυνομία (ΕΛ.ΑΣ)</li> <li>• Μονάδες παροχής υπηρεσιών υγείας (Νοσοκομεία, Κέντρα Υγείας, Ιατρεία κλπ)</li> <li>• Ομάδα Διαχείρισης Κρίσεων (Ο.Δι.Κ) του Εθνικού Κέντρου Άμεσης Βοήθειας (ΕΚΑΒ)</li> <li>• Ειδικό Τμήμα Ιατρικής Καταστροφών (ΕΤΙΚ)</li> <li>• Περιφέρεια Πελοποννήσου</li> <li>• Περιφέρεια Αττικής</li> <li>• Δήμοι</li> <li>• Δημοτικές Επιχειρήσεις Ύδρευσης Αποχέτευσης (ΔΕΥΑ)</li> <li>• Διαχειριστής Ελληνικού Δικτύου Διανομής Ηλεκτρικής Ενέργειας ΑΕ (ΔΕΔΔΗΕ)</li> </ul>

		<ul style="list-style-type: none"> <li>• Αποκεντρωμένα όργανα Πολιτικής Προστασίας Περιφέρειας Πελοποννήσου &amp; Δυτικής Ελλάδας</li> <li>• Αποκεντρωμένα όργανα Πολιτικής Προστασίας της Αποκεντρωμένης Διοίκησης Πελοποννήσου, Δυτικής Ελλάδας &amp; Ιονίου</li> </ul>
--	--	---

Π16.Τ1-68

		<ul style="list-style-type: none"> <li>• Αποκεντρωμένα όργανα Πολιτικής Προστασίας Περιφέρειας Πελοποννήσου &amp; Δυτικής Ελλάδας</li> <li>• Αποκεντρωμένα όργανα Πολιτικής Προστασίας της Αποκεντρωμένης Διοίκησης Πελοποννήσου, Δυτικής Ελλάδας &amp; Ιονίου</li> </ul>
--	--	---

Π16.Τ1-68

α/α	Στάδιο πρόληψης/ετοιμότητας/ Αντιμετώπισης σύμφωνα με το υπ αριθμ 8184/24-11-2015 7742/01-11-2017 της ΓΓΠΠ	Εμπλεκόμενοι Φορείς
		<ul style="list-style-type: none"> <li>Αποκεντρωμένα όργανα Πολιτικής Προστασίας Περιφέρειας Αττικής (ΑΑΠ-31)</li> <li>Αποκεντρωμένα όργανα Πολιτικής Προστασίας της Αποκεντρωμένης Διοίκησης Αττικής (ΑΑΠ-31)</li> </ul>
15	Συνεργασία των φορέων συντήρησης του οδικού δικτύου με τους φορείς αποκατάστασης βλαβών δικτύων κοινής ωφέλειας	<ul style="list-style-type: none"> <li>Υπηρεσία τροχαίας της Ελληνική Αστυνομία (ΕΛ.ΑΣ)</li> </ul>
16	Λήψη μέτρων διασφάλισης της ποιότητας του πόσιμου νερού	<ul style="list-style-type: none"> <li></li> </ul>
17	Αιτήματα συνδρομής - διάθεση μέσων	<ul style="list-style-type: none"> <li>Ενιαίο Συντονιστικό Κέντρο Επιχειρήσεων του Πυροσβεστικού Σώματος</li> </ul> <p>Κέντρα Επιχειρήσεων λοιπών επιχειρησιακά εμπλεκόμενων φορέων:</p> <ul style="list-style-type: none"> <li>Ελληνική Αστυνομία (ΕΛ.ΑΣ)</li> <li>Εθνικό Κέντρο Επιχειρήσεων Υγείας (ΕΚΕΠΥ)</li> <li>Εθνικό Κέντρο Άμεσης Βοήθειας (ΕΚΑΒ)</li> <li>Διαχειριστής Ελληνικού Δικτύου Διανομής Ηλεκτρικής Ενέργειας ΑΕ (ΔΕΔΔΗΕ)</li> <li>Γενικό Επιτελείο Εθνικής Άμυνας (ΓΕΕΘΑ)</li> <li>Εθνικό Κέντρο Επιχειρήσεων του ΓΕΕΑΘΑ (ΕΟΚΕΠΙΧ)</li> <li>Γενική Γραμματεία Πολιτικής Προστασίας</li> <li>Αποκεντρωμένη Διοίκηση Πελοποννήσου, Δυτικής Ελλάδας &amp; Ιονίου</li> <li>Αποκεντρωμένη Διοίκηση Αττικής</li> </ul>
18	Κήρυξη περιοχών σε κατάσταση έκτακτης ανάγκης λόγω πλημμυρικών φαινομένων - συντονισμός φορέων	<ul style="list-style-type: none"> <li>Αποκεντρωμένα όργανα Πολιτικής Προστασίας</li> <li>Κεντρικό Συντονιστικό Όργανο Πολιτικής Προστασίας (ΚΣΟΠΠ)</li> <li>Αποκεντρωμένη Διοίκηση Πελοποννήσου, Δυτικής Ελλάδας &amp; Ιονίου</li> <li>Αποκεντρωμένη Διοίκηση Αττικής</li> </ul>
19	Οργανωμένη απομάκρυνση πολιτών λόγω πλημμυρικών φαινομένων	<ul style="list-style-type: none"> <li>Δήμοι</li> <li>Περιφέρεια Πελοποννήσου (ΑΑΠ: 30, 31, 33)</li> <li>Περιφέρεια Αττικής (ΑΑΠ 31)</li> <li>Αποκεντρωμένη Διοίκηση Πελοποννήσου, Δυτικής Ελλάδας &amp; Ιονίου (ΑΑΠ: 30, 31, 33)</li> <li>Αποκεντρωμένη Διοίκηση Αττικής (ΑΑΠ-31)</li> <li>Διεύθυνση Τεχνικών Έργων Περιφέρειας Πελοποννήσου (ΑΑΠ: 30, 31, 33)</li> <li>Διεύθυνση Τεχνικών Έργων Περιφέρειας Αττικής (ΑΑΠ-31)</li> <li>Διεύθυνση Δημόσιας Υγείας Περιφέρειας Πελοποννήσου (ΑΑΠ: 30, 31, 33)</li> <li>Διεύθυνση Δημόσιας Υγείας Περιφέρειας Αττικής (ΑΑΠ-31)</li> <li>Συντονιστικά Όργανα Πολιτικής Προστασίας (ΣΟΠΠ)</li> <li>Περιφερειακών Συντονιστικά Τοπικά Όργανα (ΣΤΟ) Πολιτικής Προστασίας,</li> <li>Ελληνική Αστυνομία (ΕΛ.ΑΣ)</li> <li>Πυροσβεστικό Σώμα (Π.Σ)</li> <li>Ένοπλες Δυνάμεις</li> <li>ΚΤΕΑ</li> <li>Γραφεία και Διευθύνσεις Πολιτικής Προστασίας</li> </ul>

20	Άμεση χαρτογράφηση πληγείσας περιοχής σε περιπτώσεις μεγάλων καταστροφών	<ul style="list-style-type: none"> <li>• Διεύθυνση Σχεδιασμού και Αντιμετώπισης Έκτακτων Αναγκών της Γενικής Γραμματείας Πολιτικής Προστασίας (ΓΓΠΠ)</li> </ul>
21	Εθελοντικές οργανώσεις	<ul style="list-style-type: none"> <li>• Συντονιστικά Όργανα Πολιτικής Προστασίας (ΣΟΠΠ)</li> <li>• Συντονιστικά Τοπικά Όργανα (ΣΤΟ) Πολιτικής Προστασίας</li> <li>• Διεύθυνση Πολιτικής Προστασίας της Περιφέρειας Πελοποννήσου</li> <li>• Διεύθυνση Πολιτικής Προστασίας της Περιφέρειας Ανατολικής Ελλάδας Τμήματα Πολιτικής Προστασίας Περιφερειακών Ενοτήτων</li> </ul>
8133724-11-2015/7742/01-11-2017 της ΓΓΠΠ		
20	Άμεση χαρτογράφηση πληγείσας περιοχής σε περιπτώσεις μεγάλων καταστροφών	<ul style="list-style-type: none"> <li>• Διεύθυνση Σχεδιασμού και Αντιμετώπισης Έκτακτων Αναγκών της Γενικής Γραμματείας Πολιτικής Προστασίας (ΓΓΠΠ)</li> </ul>
21	Εθελοντικές οργανώσεις	<ul style="list-style-type: none"> <li>• Συντονιστικά Όργανα Πολιτικής Προστασίας (ΣΟΠΠ)</li> <li>• Συντονιστικά Τοπικά Όργανα (ΣΤΟ) Πολιτικής Προστασίας</li> <li>• Διεύθυνση Πολιτικής Προστασίας της Περιφέρειας Πελοποννήσου</li> <li>• Διεύθυνση Πολιτικής Προστασίας της Περιφέρειας Ανατολικής Ελλάδας Τμήματα Πολιτικής Προστασίας Περιφερειακών Ενοτήτων</li> </ul>
23	Οριοθέτηση πλημμυρόπληκτων περιοχών - χορήγηση στεγαστικής συνδρομής	<ul style="list-style-type: none"> <li>• Περιφέρεια Αττικής (ΛΑΠ 31)</li> <li>• Γενική Διεύθυνση Βιομηχανικής &amp; Επιχειρηματικής Πολιτικής της Γενικής Γραμματείας Βιομηχανίας του Υπουργείου Οικονομίας &amp;</li> </ul> <p style="text-align: center;"><del>Διεύθυνσης Τεχνικής Υποστήριξης της Γενικής Γραμματείας Υποδομών του Υπουργείου Υποδομών και Μεταφορών (ΥΜΕ)</del></p> <ul style="list-style-type: none"> <li>• Δήμοι</li> <li>• Περιφέρεια Πελοποννήσου (ΛΑΠ: 30, 31, 33)</li> </ul>
23	Οριοθέτηση πλημμυρόπληκτων περιοχών - χορήγηση στεγαστικής συνδρομής	<p style="text-align: center;"><del>Διεύθυνσης Τεχνικής Υποστήριξης της Γενικής Γραμματείας Υποδομών του Υπουργείου Υποδομών και Μεταφορών (ΥΜΕ)</del></p> <ul style="list-style-type: none"> <li>• Δήμοι</li> <li>• Περιφέρεια Πελοποννήσου (ΛΑΠ: 30, 31, 33)</li> <li>• Περιφέρεια Αττικής (ΛΑΠ 31)</li> <li>• Γενική Διεύθυνση Βιομηχανικής &amp; Επιχειρηματικής Πολιτικής της Γενικής Γραμματείας Βιομηχανίας του Υπουργείου Οικονομίας &amp;</li> </ul>

Π16.T1-70

Π16.T1-70



ΕΛΛΗΝΙΚΗ ΔΗΜΟΚΡΑΤΙΑ  
ΠΕΡΙΦΕΡΕΙΑ ΠΕΛΟΠΟΝΝΗΣΟΥ  
ΓΕΝΙΚΗ Δ/ΝΣΗ ΑΝΑΠΤΥΞΙΑΚΟΥ  
ΠΡΟΓΡ/ΣΜΟΥ, ΠΕΡ/ΝΤΟΣ & ΥΠΟΔΟΜΩΝ  
Δ/ΝΣΗ ΠΕΡΙΒΑΛΛΟΝΤΟΣ &  
ΧΩΡΙΚΟΥ ΣΧΕΔΙΑΣΜΟΥ

28.2.18

ΥΠΟΥΡΓΕΙΟ ΠΕΡΙΒΑΛΛΟΝΤΟΣ & ΕΝΕΡΓΕΙΑΣ  
ΔΙΕΥΘΥΝΣΗ ΠΕΡΙΒΑΛΛΟΝΤΙΚΗΣ ΑΔΕΙΟΔΟΤΗΣΗΣ  
ΑΡ. ΠΡΩΤ.: 4511  
ΗΜΕΡΟΜΗΝΙΑ: 26-2-18

Τρίπολη, 14-2-2018  
Αριθ. Πρωτ.: 30900/490  
Σχετ.: 16912/251/2018,  
16915/252/2018,  
16918/253/2018,  
21769/330/2018,  
31190/506/2018.

T. B  
27/2/18

Ταχ. Δ/ση: 28<sup>ης</sup> Οκτωβρίου 29, 221 31 Τρίπολη  
Πληροφορίες: Αθαν. Μπουζαλάς  
Τηλέφωνο: 2713 610 101  
Γραμματεία: 2713 610 120  
Φαξ: 2713 610 222  
E-Mail: perivallon@ppel.gov.gr

✓ ΠΡΟΣ:  
Υπουργείο Περιβάλλοντος & Ενέργειας  
(Υ.Π.Ε.Ν.)  
Δ/ση Περιβαλλοντικής Αδειοδότησης  
(Δι.Π.Α.)  
Τμήμα Β'  
Λ. Αλεξάνδρας 11, 114 73 Αθήνα  
(Με αποδεικτικό παραλαβής)

Θέμα: Έκφραση γνώμης επί των Στρατηγικών Μελετών Περιβαλλοντικών Επιπτώσεων (ΣΜΠΕ) των Σχεδίων Διαχείρισης των Κινδύνων Πλημμύρας (ΣΔΚΠ) των Υδατικών Διαμερισμάτων (ΥΔ) της Ανατολικής (ΕΛ03), Βόρειας (ΕΛ02), Δυτικής (ΕΛ01) Πελ/σου και Αττικής (ΕΛ06).

- Σχετ.:
- 1) Το με αριθ. πρωτ. οικ.1257/12-1-2018 (Α.Π. 16912/251/18-1-2018 της Υπηρεσίας) έγγραφο της ΔΙΠΑ ΥΠΕΝ με θέμα 'Διαπίστωση γνώμης επί της Στρατηγικής Μελέτης Περιβαλλοντικών Επιπτώσεων (ΣΜΠΕ) του: «Σχεδίου Διαχείρισης των Κινδύνων Πλημμύρας του Υδατικού Διαμερίσματος Βόρειας Πελ/σου (ΕΛ02)»', με το οποίο διαβιβάστηκε η ΣΜΠΕ στην Δ/ση Περ/ντος και Χωρικού Σχεδιασμού της Περ. Πελ/σου.
  - 2) Το με αριθ. πρωτ. οικ.1254/16-1-2018 (Α.Π. 16915/252/18-1-2018 της Υπηρεσίας) έγγραφο της ΔΙΠΑ ΥΠΕΝ με θέμα 'Διαπίστωση γνώμης επί της Στρατηγικής Μελέτης Περιβαλλοντικών Επιπτώσεων (ΣΜΠΕ) του: «Σχεδίου Διαχείρισης των Κινδύνων Πλημμύρας του Υδατικού Διαμερίσματος Ανατολικής Πελ/σου (ΕΛ03)»', με το οποίο διαβιβάστηκε η ΣΜΠΕ στην Δ/ση Περ/ντος και Χωρικού Σχεδιασμού της Περ. Πελ/σου.
  - 3) Το με αριθ. πρωτ. οικ.1254/16-1-2018 (Α.Π. 30900/490/1-2-2018 της Υπηρεσίας) έγγραφο της ΔΙΠΑ ΥΠΕΝ με θέμα 'Διαπίστωση γνώμης επί της Στρατηγικής Μελέτης Περιβαλλοντικών Επιπτώσεων (ΣΜΠΕ) του: «Σχεδίου Διαχείρισης των Κινδύνων Πλημμύρας του Υδατικού Διαμερίσματος Ανατολικής Πελ/σου (ΕΛ03)»', με το οποίο διαβιβάστηκε η ΣΜΠΕ στο Τμήμα Περ/ντος και Υδροοικονομίας Π.Ε. Αρκαδίας της Περ. Πελ/σου.
  - 4) Το με αριθ. πρωτ. οικ.1261/16-1-2018 (Α.Π. 16918/253/18-1-2018 της Υπηρεσίας) έγγραφο της ΔΙΠΑ ΥΠΕΝ με θέμα 'Διαπίστωση γνώμης επί της Στρατηγικής Μελέτης Περιβαλλοντικών Επιπτώσεων (ΣΜΠΕ) του: «Σχεδίου Διαχείρισης των Κινδύνων Πλημμύρας του Υδατικού Διαμερίσματος Δυτικής Πελ/σου (ΕΛ01)»', με το οποίο διαβιβάστηκε η ΣΜΠΕ στην Δ/ση Περ/ντος και Χωρικού Σχεδιασμού της Περ. Πελ/σου.
  - 5) Το με αριθ. πρωτ. οικ.1261/16-1-2018 (Α.Π. 31190/506/1-2-2018 της Υπηρεσίας) έγγραφο της ΔΙΠΑ ΥΠΕΝ με θέμα 'Διαπίστωση γνώμης επί της Στρατηγικής Μελέτης Περιβαλλοντικών Επιπτώσεων (ΣΜΠΕ) του: «Σχεδίου Διαχείρισης των Κινδύνων Πλημμύρας του Υδατικού Διαμερίσματος Δυτικής Πελ/σου (ΕΛ01)»', με το οποίο διαβιβάστηκε η ΣΜΠΕ στο Τμήμα Περ/ντος και Υδροοικονομίας Π.Ε. Αρκαδίας.
  - 6) Το με αριθ. πρωτ. οικ.1314/17-1-2018 (Α.Π. 21769/330/23-1-2018 της Υπηρεσίας) έγγραφο της ΔΙΠΑ ΥΠΕΝ με θέμα 'Διαπίστωση γνώμης επί της Στρατηγικής Μελέτης Περιβαλλοντικών Επιπτώσεων (ΣΜΠΕ) του: «Σχεδίου Διαχείρισης των Κινδύνων Πλημμύρας του Υδατικού Διαμερίσματος Αττικής (ΕΛ06)»', με το οποίο διαβιβάστηκε η ΣΜΠΕ στην Δ/ση Περ/ντος και Χωρικού Σχεδιασμού της Περ. Πελ/σου.



χωρικής αρμοδιότητάς της.

Ο Περιφερειάρχης

επιπτώσεων, που αφορούν τα σχέδια διαχείρισης κινδύνων πλημμύρας των τοπικών διαμερισμάτων  
χωρικής αρμοδιότητάς της.

Ο Περιφερειάρχης

Πέτρος Τατούλης





Κ. Ζαρχίου  
κ. Κατωσίδου  
28.2.18

ΥΠΟΥΡΓΕΙΟ ΠΕΡΙΒΑΛΛΟΝΤΟΣ & ΕΝΕΡΓΕΙΑΣ  
ΔΙΕΥΘΥΝΣΗ ΠΕΡΙΒΑΛΛΟΝΤΙΚΗΣ ΑΔΕΙΟΔΟΤΗΣΗΣ  
ΑΡΙΘ. ΠΡΩΤ.: 4519  
ΗΜΕΡΟΜΗΝΙΑ: 26-2-18

ΕΛΛΗΝΙΚΗ ΔΗΜΟΚΡΑΤΙΑ  
ΥΠΟΥΡΓΕΙΟ ΠΕΡΙΒΑΛΛΟΝΤΟΣ ΚΑΙ ΕΝΕΡΓΕΙΑΣ  
ΓΕΝΙΚΗ ΓΡΑΜΜΑΤΕΙΑ ΧΩΡΟΤΑΞΙΑΣ & ΑΣΤΙΚΟΥ  
ΠΕΡΙΒΑΛΛΟΝΤΟΣ  
ΓΕΝΙΚΗ ΔΙΕΥΘΥΝΣΗ ΧΩΡΙΚΟΥ ΣΧΕΔΙΑΣΜΟΥ  
ΔΙΕΥΘΥΝΣΗ ΣΧΕΔΙΑΣΜΟΥ ΜΗΤΡΟΠΟΛΙΤΙΚΩΝ  
ΑΣΤΙΚΩΝ ΚΑΙ ΠΕΡΙΑΣΤΙΚΩΝ ΠΕΡΙΟΧΩΝ

Αθήνα 20.02.2018

Αρ. πρωτ.: 4268

Τ.Κ. Β'  
27/2/18

ΠΡΟΣ: Υπουργείο Περιβάλλοντος & Ενέργειας  
Δ/ση Περιβαλλοντικής Αδειοδότησης  
(ΔΙΠΑ)  
Τμήμα Β'  
Λ. Αλεξάνδρας 11  
11473 Αθήνα

Ταχ. Δ/ση : Πανόρμου 2  
Τ.Κ. : 115 23  
Πληροφορίες : Γιαννακάκη Γεωργία  
Τηλέφωνο : 210-6438449  
210-6437895  
FAX : 210-6448091

**ΘΕΜΑ:** Διατύπωση γνώμης επί των Στρατηγικών Μελετών Περιβαλλοντικών Επιπτώσεων (ΣΜΠΕ) των: «Σχεδίων Διαχείρισης των Κινδύνων Πλημμύρας των Υδατικών Διαμερισμάτων της χώρας»

**Σχετικά:** Τα έγγραφά σας με τους εξής αριθμ. Πρωτ. :

- α) οικ. 1257/2018
- β) οικ. 1259/2018
- γ) οικ. 1261/2018
- δ) οικ. 1310/2018
- ε) οικ. 1311/2018
- στ) οικ. 1312/2018
- ζ) οικ. 1315/2018 και

Σας γνωστοποιούμε ότι, οι περιοχές των Υδατικών Διαμερισμάτων, οι οποίες αναφέρονται στα παραπάνω σχετικά έγγραφά σας, δεν υπάγονται στις αρμοδιότητες μας.

Η Δ/σή μας έχει αρμοδιότητα για την ευρύτερη περιοχή της Αθήνας – Αττικής (Τμήμα Α') καθώς και την ευρύτερη περιοχή της Θεσσαλονίκης (Τμήμα Β').

Ο Διευθυντής

Στ. Χρυσομαλλίδης  
Αρχιτέκτων Μηχανικός

Εσ. Διανομή:

- 1. ΧΡΟΝΟΛΟΓΙΚΟ ΑΡΧΕΙΟ
- 2. Δ/ΝΣΗ Σ.Μ.Α.Π.Π.
- 3. ΤΜ. Α' & Β'
- 4. Λ. Ζουριδάκη
- 5. Γ. Γιαννακάκη

ΕΛΛΗΝΙΚΗ ΔΗΜΟΚΡΑΤΙΑ  
ΥΠΟΥΡΓΕΙΟ ΠΕΡΙΒΑΛΛΟΝΤΟΣ & ΕΝΕΡΓΕΙΑΣ  
ΑΚΡΙΒΕΣ ΑΝΤΙΓΡΑΦΟ  
ΕΥΘΥΜΙΟΣ ΒΑΖΟΥΡΑΣ

Κ. Ζαργιάνης  
Κ. Καφιλιώτης

21.2.18



ΕΛΛΗΝΙΚΗ ΔΗΜΟΚΡΑΤΙΑ  
ΥΠΟΥΡΓΕΙΟ  
ΟΙΚΟΝΟΜΙΑΣ & ΑΝΑΠΤΥΞΗΣ

ΓΕΝΙΚΗ ΓΡΑΜΜΑΤΕΙΑ ΣΤΡΑΤΗΓΙΚΩΝ &  
ΙΔΙΩΤΙΚΩΝ ΕΠΕΝΔΥΣΕΩΝ  
ΓΕΝΙΚΗ Δ/ΝΣΗ ΣΤΡΑΤΗΓΙΚΩΝ ΕΠΕΝΔΥΣΕΩΝ Δ/ΝΣΗ  
ΑΔΕΙΟΔΟΤΗΣΕΩΝ  
ΤΜΗΜΑ ΠΕΡΙΒΑΛΛΟΝΤΙΚΩΝ ΟΡΩΝ

Ταχ. Δ/ση : Κορνάρου 1 και Ερμού  
Ταχ. Κώδικας : 10563  
Πληροφορίες : Τρ. Κατινιώτης  
Τηλέφωνο : 210 3286151  
Fax : 210 328 6352  
Email : [tkatiniotis@mnec.gr](mailto:tkatiniotis@mnec.gr)

ΥΠΟΥΡΓΕΙΟ ΠΕΡΙΒΑΛΛΟΝΤΟΣ & ΕΝΕΡΓΕΙΑΣ  
ΔΙΕΥΘΥΝΣΗ ΠΕΡΙΒΑΛΛΟΝΤΙΚΗΣ ΑΔΕΙΟΔΟΤΗΣΗΣ  
ΑΡΙΘ. ΠΡΩΤ.: 4122  
ΗΜΕΡΟΜΗΝΙΑ: 20-2-18

10  
T.H.B  
20/2/18

Αθήνα, 15/02/2018

Αριθ. Πρωτ. : 19409 - 15/02/2018

ΠΡΟΣ : Υπουργείο Περιβ/τος & Ενέργειας  
Γεν. Δ/ση Περιβ/κής Πολιτικής  
Δ/ση Περιβ/κής Αδειοδότησης  
Λ. Αλεξάνδρας 11, 114 73 ΑΘΗΝΑ

**ΘΕΜΑ:** Διατύπωση παρατηρήσεων επί των Στρατηγικών Μελετών Περιβαλλοντικών Επιπτώσεων (ΣΜΠΕ) διάφορων Σχεδίων Διαχείρισης Πλημμύρας.

Σχετ: Τα με αρ. πρωτ. οικ.1315/17-1-2018, οικ.1314/17-1-2018, οικ.1312/17-1-2018, οικ.1311/17-1-2018, οικ.1310/17-1-2018, οικ.1261/16-1-2018, οικ.1259/16-1-2018, οικ.1254/16-1-2018 και οικ.1257/12-1-2018 έγγραφά σας.

Στο πλαίσιο της διαδικασίας έγκρισης Στρατηγικών Μελετών Περιβαλλοντικών Επιπτώσεων (ΣΜΠΕ) διάφορων Σχεδίων Διαχείρισης Πλημμύρας, που μας αποστείλατε με τα ανωτέρω σχετικά για τη διατύπωση εκ μέρους μας απόψεων-παρατηρήσεων, σας ενημερώνουμε ότι τα υδατικά διαμερίσματα στα οποία είναι σε εξέλιξη ή προβλέπεται να υλοποιηθούν Στρατηγικές Επενδύσεις αρμοδιότητας της Υπηρεσίας μας είναι τα ακόλουθα:

Α) Υδατικό Διαμέρισμα Κρήτης:

- Το επενδυτικό σχέδιο «EUROASIA interconnector» υποθαλάσσιου καλωδίου 600 kV DC για τη διασύνδεση των ηλεκτρικών συστημάτων Ισραήλ – Κύπρου – Ελλάδας με μεταφορική ικανότητα 2000 MW και συνολικό μήκος περίπου 1518 km,
- Το επενδυτικό σχέδιο «EASTMED Pipeline» αγωγού φυσικού αερίου από υπεράκτια περιοχή της Κύπρου προς Ελληνική ενδοχώρα μέσω Κρήτης. Θα δύναται να μεταφέρει αέριο από τα νέα κοιτάσματα της Νοτιοανατολικής Μεσογείου στην Ελλάδα και μέσω του ΕΣΦΑ ή/και Διασυνδετήριων Αγωγών (IGB και IGI) προς την υπόλοιπη Ευρώπη,
- Το επενδυτικό σχέδιο της «MIRRUM HELLAS» αφορά χρήσεις Παραθεριστικού Τουριστικού Χωριού και συμπεριλαμβάνει επιπλέον των εγκαταστάσεων ξενοδοχείων και παραθεριστικής κατοικίας, συνεδριακό κέντρο, μαρίνα και πλήθος εγκαταστάσεων εστίασης και αναψυχής. Έχει συνολική επιφάνεια 841,121,70 τ.μ. στρέμματα και δομούμενη επιφάνεια

έως 153.280 τ.μ. Το επενδυτικό σχέδιο πραγματοποιείται στις περιοχές Τσιφλίκι, Πλευρά Ελληνικών, Όρμος - Κδύνδουρος, Ακρωτήρι, Μικρό Βαθύ και Βαθύ της Ελούντα του Δήμου Αγίου Νικολάου του νομού Λασιθίου,

- Η επένδυση στον τομέα των Α.Π.Ε. «ΣΟΛΑΡ ΠΑΟΥΕΡ ΠΛΑΝΤ ΛΑΣΙΘΙ Μ.Ε.Π.Ε.» προβλέπει την κατασκευή ηλιοθερμικού σταθμού παραγωγής ηλεκτρικής ενέργειας συνολικής ισχύος 70 MW στο δήμο Σητείας του Νομού Λασιθίου.
- Το επενδυτικό σχέδιο «ΙΤΑΝΟΣ ΓΑΙΑ» αφορά στην κατασκευή και λειτουργία τουριστικών καταλυμάτων και ειδικών τουριστικών υποδομών (Golf & Spa). Η μέγιστη επιτρεπόμενη δόμηση που δύναται να υλοποιηθεί είναι 108.000 τ.μ. ενώ ο αριθμός των κλινών ανέρχεται στις 1936. Το επενδυτικό σχέδιο πραγματοποιείται στο ΒΑ άκρο της Κρήτης, στη Χερσόνησο Σίδερο που ανήκει διοικητικά στο Δήμο Σητείας.

#### Β) Υδατικό Διαμέρισμα Ανατολικής Πελοποννήσου:

- Το επενδυτικό σχέδιο «KILADA HILLS» αφορά σε χρήσεις Παραθεριστικού Τουριστικού Χωριού και συμπεριλαμβάνει επιπλέον κέντρα θαλασσοθεραπείας (Spa), εγκαταστάσεις εστίασης και αναψυχής, γήπεδο Golf και εμπορικά καταστήματα. Έχει συνολική επιφάνεια 2.079 στρέμματα και δομούμενη επιφάνεια έως 208.000 τ.μ.. Το επενδυτικό σχέδιο πραγματοποιείται στην περιοχή Κρανιδίου, Δήμου Ερμιονίδας Αργολίδας.
- Το επενδυτικό σχέδιο της «SPES SOLARIS-SOLAR CONCEPT ΑΕ», που αφορά στην ανάπτυξη 39 φωτοβολταϊκών πάρκων συνολικής ισχύος 131 MW σε διάφορες περιοχές της Πελοποννήσου, Στερεάς & Δυτικής Ελλάδας.

#### Γ) Υδατικό Διαμέρισμα Θράκης:

- Το επενδυτικό σχέδιο «Transadriatic Pipeline (TAP)» αγωγού μεταφοράς φυσικού αερίου μεταξύ Τουρκίας – Ελλάδας – Αλβανίας - Ιταλίας συνολικού μήκους 871 χιλιομέτρων. Αρχική ετήσια μεταφορική ικανότητα 10 bcm/y με δυνατότητα επέκτασης σε 20 bcm/y.
- Το επενδυτικό σχέδιο «I.G.B.» αγωγού μεταφοράς φυσικού αερίου, προβλέπεται να συνδέσει το Ελληνικό Εθνικό Σύστημα Φυσικού Αερίου (ΕΣΦΑ) με το αντίστοιχο Βουλγαρικό, έχοντας σαν αφαιτηρία την περιοχή της Κομοτηνής και τέρμα την πόλη Stara Zagora στη Βουλγαρία. Ο IGB θα έχει μήκος 182km και αρχική μεταφορική ικανότητα 3bcm/y με δυνατότητα αναβάθμισης.
- Το επενδυτικό σχέδιο κατασκευής 2ης διασυνδετικής ηλεκτρικής γραμμής μεταξύ Ελλάδας και Βουλγαρίας «Maritsa East 1 - Νέα Σάντα». Το συνολικό μήκος της γραμμής θα είναι περί τα 144χλμ περίπου, εκ των οποίων τα 29χλμ επί Ελληνικού εδάφους.

#### Δ) Υδατικό Διαμέρισμα Ανατολικής Μακεδονίας:

- Το επενδυτικό σχέδιο «Transadriatic Pipeline (TAP)» αγωγού μεταφοράς φυσικού αερίου μεταξύ Τουρκίας – Ελλάδας – Αλβανίας - Ιταλίας συνολικού μήκους 871 χιλιομέτρων. Αρχική ετήσια μεταφορική ικανότητα 10 bcm/y με δυνατότητα επέκτασης σε 20 bcm/y.
- Ο αγωγός φυσικού αερίου για τη διασύνδεση Κομοτηνής και Θεσπρωτίας.
- Το έργο κατασκευής Σταθμού Μόνιμης Ανάστροφης Ροής μεταξύ Σιδηροκάστρου (EL) και Kula (BG). Το έργο αφορά σε παρεμβάσεις στις υπάρχουσες υπέργειες εγκαταστάσεις

διασύνδεσης φυσικού αερίου ανάμεσα στην Ελλάδα και την Βουλγαρία με στόχο την παροχή δυνατότητας μόνιμης αντιστροφής ροής φυσικού αερίου ανάμεσα στα δυο συστήματα.

- Η επένδυση της «BRITE HELLAS AE» στον τομέα των ΑΠΕ, που αφορά στην κατασκευή ενός φωτοβολταϊκού πάρκου ισχύος 100 MW και τη σύνδεσή του με το δίκτυο υψηλής τάσης Δήμου Προσοτσάνης.

Ε) Υδατικό Διαμέρισμα Ανατολικής Στερεάς Ελλάδας:

- Το επενδυτικό σχέδιο στον τομέα ΑΠΕ της «SPES SOLARIS-SOLAR CONCEPT AE» που αφορά στην κατασκευή 39 φωτοβολταϊκών πάρκων συνολικής ισχύος 131 MW σε διάφορες περιοχές της Πελοποννήσου, Στερεάς & Δυτικής Ελλάδας.
- Το επενδυτικό σχέδιο “RSR Eagle Resort” στην Εύβοια, που αφορά χρήσεις Παραθεριστικού Τουριστικού Χωριού και συμπεριλαμβάνει επιπλέον ξενοδοχειακά συγκροτήματα, τουριστικό λιμένα, αθλητικές εγκαταστάσεις, κέντρο ευεξίας, συνεδριακό κέντρο και βοηθητικές υποδομές. Έχει συνολική επιφάνεια 1.667,20 στρεμμάτων και δομούμενη επιφάνεια έως 160.000 τ.μ.. Το επενδυτικό σχέδιο αναπτύσσεται στην περιοχή του Δήμου Καρύστου του Ν. Ευβοίας στη θέση “Σπηλιά – Μπούρος”.

ΣΤ) Υδατικό Διαμέρισμα Νήσων Αιγαίου:

- Το επενδυτικό σχέδιο “Κεραμεία Χίου” στην Χίο που αφορά στη δημιουργία ενός πολυτελούς τουριστικού συγκροτήματος και τουριστικού λιμένα στην περιοχή του παλαιού εργοστασίου των Κεραμείων της Χίου, σε ιδιωτική έκταση επιφάνειας περίπου 115 στρεμμάτων.

Ζ) Υδατικό Διαμέρισμα Δυτικής Πελοποννήσου:

- Το επενδυτικό σχέδιο στον τομέα ΑΠΕ της «SPES SOLARIS-SOLAR CONCEPT AE» που αφορά την κατασκευή 39 φωτοβολταϊκών πάρκων συνολικής ισχύος 131 MW σε διάφορες περιοχές της Πελοποννήσου, Στερεάς & Δυτικής Ελλάδας.

Η) Υδατικό Διαμέρισμα Βόρειας Πελοποννήσου:

- Το επενδυτικό σχέδιο στον τομέα ΑΠΕ της «SPES SOLARIS-SOLAR CONCEPT AE» που αφορά την κατασκευή 39 φωτοβολταϊκών πάρκων συνολικής ισχύος 131 MW σε διάφορες περιοχές της Πελοποννήσου, Στερεάς & Δυτικής Ελλάδας.

Για οποιαδήποτε περαιτέρω σχετική διευκρίνιση απαιτηθεί, παρακαλούμε όπως επικοινωνήσετε με την υπηρεσία μας.


Συνημμένα:

ΑΚΡΙΒΕΣ ΑΝΤΙΓΡΑΦΟ  
Ο προϊστάμενος του τμήματος Διοικητικής  
Υποστήριξης, Οργάνωσης & Τεχνικών  
Υπηρεσιών Τομέα Ανάπτυξης

κ.α.α.  
ΑΛΕΞΟΠΟΥΛΟΣ ΣΤΑΥΡΟΣ

Ο ΠΡΟΪΣΤΑΜΕΝΟΣ Δ/ΝΣΗΣ



 ΕΛΛΗΝΙΚΗ ΔΗΜΟΚΡΑΤΙΑ ΠΕΡΙΦΕΡΕΙΑ ΠΕΛΟΠΟΝΝΗΣΟΥ	Κ. Σαρχιανού 26-2-18	Κόρινθος : 16-02-2018 Αρ.Πρωτ : 26580/421 Σχετ.: 25132/403/2018, 25412/408/2018
ΓΕΝΙΚΗ Δ.ΝΣΗ ΑΝΑΠΤΥΞΙΑΚΟΥ ΠΡΟΓΡΑΜΜΑΤΙΣΜΟΥ, ΠΕΡΙΒΑΛΛΟΝΤΟΣ & ΥΠΟΔΟΜΩΝ Δ.ΝΣΗ ΠΕΡΙΒΑΛΛΟΝΤΟΣ & ΧΩΡΙΚΟΥ ΣΧΕΔΙΑΣΜΟΥ ΤΜΗΜΑ ΠΕΡΙΒΑΛΛΟΝΤΟΣ & ΥΔΡΟΟΙΚΟΝΟΜΙΑΣ ΠΕΡΙΦΕΡΕΙΑΚΗΣ ΕΝΟΤΗΤΑΣ ΚΟΡΙΝΘΙΑΣ Ταχ. Δ/ση: Κροκιάδα 6 Ταχ. Κώδικας: 201 31 Πληροφορίες: Γαστουνώτης Ι. ☎ : 2741-363127 ☎ : 2741-363125 e-mail: perivallon@pekorinthias.gr	Προς: 1) ΥΠΟΥΡΓΕΙΟ ΠΕΡΙΒΑΛΛΟΝΤΟΣ & ΕΝΕΡΓΕΙΑΣ ΓΕΝΙΚΗ Δ/ΝΣΗ ΠΕΡΙΒΑΛΛΟΝΤΙΚΗΣ ΠΟΛΙΤΙΚΗΣ Δ/νη Περιβαλλοντικής Αδειοδότησης ΔΙΠΑ – ΤΜΗΜΑ Β' Αλεξάνδρας 11, 11473, Αθήνα 4434 23-2-18	ΠΕΡΙΦΕΡΕΙΑΚΟ ΣΥΜΒΟΥΛΙΟ ΠΕΛΟΠΟΝΝΗΣΟΥ Πλ. Εθν. Μακαρίου, 22100, Τρίπολη

**ΘΕΜΑ:** Διαβίβαση απόψεων – παρατηρήσεων επί των Στρατηγικών Μελετών Περιβαλλοντικών Επιπτώσεων (Σ.Μ.Π.Ε.) των Σχεδίων Διαχείρισης των κινδύνων πλημμύρας των Υδατικών Διαμερισμάτων Βόρειας Πελοποννήσου, Αττικής και Ανατολικής Πελοποννήσου.

**Σχετ.:**

1. Το υπ' αριθ. πρωτ. οικ. 1257/12-01-2018 (26580/426/29-01-2018) έγγραφό σας
2. Το υπ' αριθ. πρωτ. οικ. 1314/17-01-2018 (25132/403/26-01-2018) έγγραφό σας
3. Το υπ' αριθ. πρωτ. οικ. 1254/16-01-2018 (25412/408/26-01-2018) έγγραφό σας

Σε απάντηση των ανωτέρω εγγράφων (σχετ.(1),(2),(3)) της Δ/σης Περιβαλλοντικής Αδειοδότησης (ΔΙΠΑ), τα οποία αφορούν στις Σ.Μ.Π.Ε. των Σχεδίων Διαχείρισης των κινδύνων πλημμύρας των Υδατικών Διαμερισμάτων Βόρειας Πελοποννήσου, Αττικής και Ανατολικής Πελοποννήσου, σας γνωρίζουμε τα ακόλουθα:

Μολονότι οι πλημμύρες αποτελούν φυσικό φαινόμενο και η πλήρης πρόληψη τους είναι αδύνατη, μια συνεκτική και μακροπρόθεσμη στρατηγική διαχείρισης των κινδύνων πλημμύρας είναι ικανή να αντιστρέψει την αυξητική τάση των ζημιών που οφείλονται σε αυτές.

Βασικός άξονας αποτελεσματικής προστασίας πρέπει να είναι η κωδικοποίηση και απλοποίηση της σχετικής νομοθεσίας μέσω της διαφάνειας και της επίστευσης των σχετικών με το χωρικό σχεδιασμό διαδικασιών, αλλά και η εφαρμογή και τήρηση αυστηρών και περιβαλλοντικών κριτηρίων. Σε αυτό το πλαίσιο, η αφετηρία για την αντιμετώπιση του φαινομένου, επιβάλλεται να είναι η συστηματική αναγνώριση, καταγραφή, μελέτη και αντιμετώπιση των αιτιών που το προκάλεσαν.

Λαμβάνοντας υπόψη το κείμενο και τα σχέδια των Σ.Μ.Π.Ε. η υπηρεσία μας συμφωνεί με τα αναγραφόμενα, ενώ θα πρέπει να υπογραμμιστούν οι αρμοδιότητες των τοπικών υπηρεσιών για την άρτια εφαρμογή τους. Η συμμετοχή τους εξάλλου προβλέπεται από την ισχύουσα νομοθεσία. Η προστασία επίσης από τις πλημμύρες θα πρέπει να αντιμετωπίζεται κατά συνδυασμένο και συντονισμένο τρόπο, όπως πχ σε όλη τη λεκάνη απορροής ενός ποταμού (που διέρχεται από περισσότερους από έναν δήμους ή νομούς), δεδομένου ότι τα τοπικά μέτρα προστασίας που λαμβάνονται σε ένα μέρος μπορεί να έχουν έμμεσο αντίκτυπο στις ανάντη και κατάντη περιοχές. Επισημαίνονται ακόμα τα εξής:

➤ Επιβάλλεται η επικαιροποίηση των χρήσεων γης των ΥΔ, μιας και έχει επέλθει διαφοροποίηση με την πάροδο των χρόνων (αστικοποίηση, πυρκαγιές, μείωση των δασικών εκτάσεων, μείωση του χρόνου συρροής των νερών, αύξηση του συντελεστή απορροής),

➤ Ιδιαίτερη έμφαση θα πρέπει να δοθεί στα μέτρα Φυσικής Συγκράτησης Υδάτων μέσω των οποίων αντιμετωπίζεται ο πλημμυρικός κίνδυνος. Για παράδειγμα τα ρέματα παίζουν σημαντικό ρόλο στην αντιπλημμυρική προστασία, με την προϋπόθεση να παραμένει καθαρή η κοίτη τους από φερτά υλικά, ιαζώματα και άλλους φραγμούς ώστε να παραμένει ανεμπόδιστη η φυσική λειτουργία τους. Για το λόγο αυτό, είναι αναγκαία η αναγνώριση των γεωμορφολογικών χαρακτηριστικών του ρέματος σε όλο το μήκος της λεύθερης κοίτης του.

Και για την εκτίμηση και διαχείριση του πλημμυρικού κινδύνου προβλέπονται εναλλακτικές λύσεις με έμφαση δομικού και μη-δομικού χαρακτήρα σε επίπεδο λεκάνης απορροής, είναι απαραίτητο πριν την εκτέλεση εθνικών έργων πλησίον υδατορέματος να καθοριστούν οι οριογραμμές του (Ν. 4258/2014 άρθρο 3 παρ. 12).

Αρχείο : ΦΥΔ.

Ο ΑΝΤΙΠΕΡΙΦΕΡΕΙΑΡΧΗΣ Π.Ε. ΚΟΡΙΝΘΙΑΣ

ΚΑΛΛΙΡΗΣ ΠΕΛΟΠΙΔΑΣ

Αρχείο : ΦΥΔ.

Ο ΑΝΤΙΠΕΡΙΦΕΡΕΙΑΡΧΗΣ Π.Ε. ΚΟΡΙΝΘΙΑΣ



ΑΚΡΙΒΕΣ ΑΝΤΙΓΡΑΦΟ

ΑΠΟ ΤΟ ΠΡΟΤΥΠΟ/ΑΡΧΟ ΤΟ ΕΠΙΚΥΡΩΜΕΝΟ ΦΩΤ. &  
ΕΤ. ΚΟΡΙΝΘΙΑΣ 21.11.2023 Ε.Υ.Π.

ΚΑΛΛΙΡΗΣ ΠΕΛΟΠΙΔΑΣ

Ε. Σαργιάνου  
16-2-18




Ημ/νία: 15/02/2018

Α. Π.: ΥΠΕΝ/ΔΔΑΠΠ/3363/208

Αθήνα

ΕΛΛΗΝΙΚΗ ΔΗΜΟΚΡΑΤΙΑ  
ΥΠΟΥΡΓΕΙΟ ΠΕΡΙΒΑΛΛΟΝΤΟΣ ΚΑΙ ΕΝΕΡΓΕΙΑΣ  
ΓΕΝ. Δ/ΝΣΗ ΠΕΡΙΒΑΛΛΟΝΤΙΚΗΣ ΠΟΛΙΤΙΚΗΣ  
Δ/ΝΣΗ ΔΙΑΧΕΙΡΙΣΗΣ ΑΠΟΒΛΗΤΩΝ ΚΑΙ  
ΠΕΡΙΒΑΛΛΟΝΤΙΚΩΝ ΠΙΣΤΟΠΟΙΗΣΕΩΝ  
ΤΜΗΜΑ ΔΙΑΧΕΙΡΙΣΗΣ ΑΠΟΒΛΗΤΩΝ



Ταχ. Δ/ση : Πατησίων 147  
Ταχ. Κώδικας : 11251 Αθήνα  
Fax : 210 8663693  
Πληροφορίες : Ε. Καμπράγου  
Τηλέφωνο : 210 8653294  
e-mail : e.kampragou@prv.ypeka.gr

**ΠΡΟΣ:**

Δ/ση Περιβαλλοντικής Αδειοδότησης ΥΠΕΝ  
Τμήμα Β  
Λ. Αλεξάνδρας 11  
114 73 Αθήνα  
Email: a.sargianou@prv.ypeka.gr

**ΚΟΙΝ.:**

Ειδική Γραμματεία Υδάτων  
Αμαλιάδος 17  
11523 Αθήνα

**ΘΕΜΑ:** Γνωμοδότηση επί των ΣΜΠΕ των Σχεδίων Διαχείρισης των Κινδύνων Πλημμύρας των Υδατικών Διαμερισμάτων Δυτικής Πελοποννήσου, Ανατολικής Πελοποννήσου και Κρήτης

- ΣΧΕΤ.:** (α) Το υπ. αριθμ. πρωτ. οικ. 1261/16-01-2018 έγγραφό σας με θέμα Διατύπωση γνώμης επί της ΣΜΠΕ του «Σχεδίου Διαχείρισης των Κινδύνων Πλημμύρας του Υδατικού Διαμερίσματος Δυτικής Πελοποννήσου (ΕΛ01)» (αρ. πρωτ. ΔΔΑΠΠ 3363/208/26-01-2018)  
(β) Το υπ. αριθμ. πρωτ. οικ. 1254/16-01-2018 έγγραφό σας με θέμα Διατύπωση γνώμης επί της ΣΜΠΕ του «Σχεδίου Διαχείρισης των Κινδύνων Πλημμύρας του Υδατικού Διαμερίσματος Ανατολικής Πελοποννήσου (ΕΛ03)» (αρ. πρωτ. ΔΔΑΠΠ 3394/225/29-01-2018)  
β) Το υπ. αριθμ. πρωτ. οικ. 1259/16-01-2018 έγγραφό σας με θέμα Διατύπωση γνώμης επί της ΣΜΠΕ του «Σχεδίου Διαχείρισης των Κινδύνων Πλημμύρας του Υδατικού Διαμερίσματος Κρήτης (ΕΛ13)» (αρ. πρωτ. ΔΔΑΠΠ 3368/223/29-01-2018)

Σε συνέχεια των (α) ως (γ) σχετικών εγγράφων, που αφορούν τη διατύπωση γνώμης επί των ΣΜΠΕ των Σχεδίων Διαχείρισης των Κινδύνων Πλημμύρας των Υδατικών Διαμερισμάτων Δυτικής Πελοποννήσου, Ανατολικής Πελοποννήσου και Κρήτης, στο πλαίσιο αρμοδιοτήτων του Τμήματός μας επισημαίνουμε τα ακόλουθα:

- Όσον αφορά στη ΣΜΠΕ για το «Σχέδιο Διαχείρισης Κινδύνων Πλημμύρας των Λεκανών Απορροής Ποταμών του Υδατικού Διαμερίσματος Δυτικής Πελοποννήσου» [(α) σχετικό]:
  - ο Στην ενότητα 3.3.5 υπάρχουν δύο (επαναλαμβανόμενες) παράγραφοι με τους στόχους του ΕΣΔΑ. Δεδομένου ότι οι στόχοι του ΕΣΔΑ αφορούν το 2020, θα πρέπει να διορθωθεί η αναφορά ότι το ΕΣΔΑ «καθορίζει τη στρατηγική, ... για την επόμενη εξαετία».
  - ο Στην ενότητα 3.3.7 θα πρέπει να διορθωθεί η αναφορά στις διαδικασίες έγκρισης του ΠΕΣΔΑ Πελοποννήσου, καθώς έχει εκδοθεί και η σχετική ΚΥΑ Κύρωσης (ΦΕΚ Β 2099/2017).

- ο Δεν υπάρχει καμιά αναφορά στο κεφάλαιο 3 στον ΕΣΔΕΑ.
  - ο Στην ενότητα 6.1.19, και ειδικότερα στις παραγράφους για τις ΛΑΠ Αλφειού και Πάμισου – Νέδοντος – Νέδα, θα πρέπει να δοθούν διευκρινήσεις ως προς την επισήμανση ότι «*Η παραγόμενη ιλύς από τις ΕΕΛ ...διατίθεται με τη συνήθη πρακτική σε ΧΥΤΑ ή όπου δεν υπάρχει, σε άλλους χώρους εναπόθεσης απορριμμάτων*».
2. Όσον αφορά στη ΣΜΠΕ για το «Σχέδιο Διαχείρισης Κινδύνων Πλημμύρας των Λεκανών Απορροής Ποταμών του Υδατικού Διαμερίσματος Ανατολικής Πελοποννήσου» [(β) σχετικό]:
- ο Στην ενότητα 3.2.5 υπάρχουν δύο (επαναλαμβανόμενες) παράγραφοι με τους στόχους του ΕΣΔΑ. Δεδομένου ότι οι στόχοι του ΕΣΔΑ αφορούν το 2020, θα πρέπει να διορθωθεί η αναφορά ότι το ΕΣΔΑ «*καθορίζει τη στρατηγική, ... για την επόμενη εξαετία*».
  - ο Στην ενότητα 3.2.7 θα πρέπει να διορθωθεί η αναφορά στις διαδικασίες έγκρισης του ΠΕΣΔΑ Πελοποννήσου, καθώς έχει εκδοθεί και η σχετική ΚΥΑ Κύρωσης (ΦΕΚ Β 2099/2017).
  - ο Δεν υπάρχει καμιά αναφορά στο κεφάλαιο 3 στον ΕΣΔΕΑ.
  - ο Στην ενότητα 6.1.23, και ειδικότερα στις παραγράφους για τις ΛΑΠ Ευρώτα και Αργολικού Κόλπου, θα πρέπει να δοθούν διευκρινήσεις ως προς την επισήμανση ότι «*Η παραγόμενη ιλύς από τις ΕΕΛ ...διατίθεται με τη συνήθη πρακτική σε ΧΥΤΑ ή όπου δεν υπάρχει, σε άλλους χώρους εναπόθεσης απορριμμάτων*».
3. Όσον αφορά στη ΣΜΠΕ για το «Σχέδιο Διαχείρισης Κινδύνων Πλημμύρας των Λεκανών Απορροής Ποταμών του Υδατικού Διαμερίσματος Κρήτης» [(γ) σχετικό]:
- ο Στην ενότητα 3.2.7 θα πρέπει να διορθωθούν τα στοιχεία της ΚΥΑ και του ΦΕΚ της ΚΥΑ Κύρωσης του ΠΕΣΔΑ της Περιφέρειας Κρήτης.
  - ο Στην ενότητα 6.1.19 γίνεται αναφορά ότι «*Στο ΥΔ Κρήτης εντοπίζονται συνολικά 9 Χώροι Υγειονομικής Ταφής απορριμμάτων (ΧΥΤΑ), οι οποίοι βρίσκονται σε λειτουργία*». Επισημαίνεται ότι σύμφωνα με στοιχεία της Υπηρεσίας μας οι ΧΥΤΑ Πελεκάνου και Βιάννου δε λειτουργούν.

Θα θέλαμε, επίσης, να επισημάνουμε ότι στις ΣΜΠΕ για τα Υδατικά Διαμερίσματα Ανατολικής και Δυτικής Πελοποννήσου γίνεται αναφορά σε ΧΑΔΑ, χωρίς να υπάρχει διάκριση μεταξύ ενεργών, ανενεργών και αποκατεστημένων ΧΑΔΑ. Όσον αφορά στους ενεργούς ΧΑΔΑ στην Περιφέρεια Πελοποννήσου (όσους αφορά η καταδικαστική απόφαση του Ευρωπαϊκού Δικαστηρίου της 2ας Δεκεμβρίου 2014 στην υπόθεση C-378/13, 1ο εξάμηνο 2017), αυτοί παρατίθενται στον Πίνακα 1.

Επιπλέον παρατηρείται μια αναντιστοιχία στον αριθμό των ΧΑΔΑ που αναφέρονται στα κεφάλαια 4 «Περιγραφή του σχεδίου» και 6 «Περιγραφή υφιστάμενης κατάστασης του περιβάλλοντος». Συγκεκριμένα:

1. Στο κεφάλαιο 4 της ΣΜΠΕ για το «Σχέδιο Διαχείρισης Κινδύνων Πλημμύρας των Λεκανών Απορροής Ποταμών του Υδατικού Διαμερίσματος Ανατολικής Πελοποννήσου» γίνεται αναφορά στους κάτωθι ΧΑΔΑ:
  - ο ένας ΧΑΔΑ στη θέση Αμπούλας στη Δ.Ε. Σκάλας.
  - ο ένας ΧΑΔΑ στη θέση Χείμαρρος Τάνος στη Δ.Ε. Βόρειας Κυνουρίας.

- ο ένας ΧΑΔΑ στη θέση Μοσχά στη Δ.Ε. Τεγέας.
- ο δύο ΧΑΔΑ στις θέσεις, Μπομπέικα στη Δ.Ε. Άργους και Μπομπέικα – Λάκκα στην Δ.Ε. Νέας Κίου.

ενώ στο κεφάλαιο 6 της ΣΜΠΕ αναγράφεται ότι εντός της ΛΑΠ της ΖΔΥΚΠ GR03RAK0001 βρίσκονται 9 ΧΑΔΑ, στη ΖΔΥΚΠ GR03RAK0002 4 ΧΑΔΑ, στη ΖΔΥΚΠ GR03RAK0003 1 ΧΑΔΑ, στη ΖΔΥΚΠ GR03RAK0005 3 ΧΑΔΑ, και στη ΖΔΥΚΠ GR03RAK0006 8 ΧΑΔΑ.

2. Στο κεφάλαιο 4 της ΣΜΠΕ για το «Σχέδιο Διαχείρισης Κινδύνων Πλημμύρας των Λεκανών Απορροής Ποταμών του Υδατικού Διαμερίσματος Δυτικής Πελοποννήσου» γίνεται αναφορά σε έναν ΧΑΔΑ στη ΖΔΥΚΠ GR01RAK0001, ενώ στο κεφάλαιο 6 της ΣΜΠΕ αναγράφεται ότι εντός της ΛΑΠ της ΖΔΥΚΠ GR01RAK0001 υπάρχουν 2 ΧΑΔΑ (ΧΑΔΑ Ανδρούσης και Μεσσήνη), εντός της ΛΑΠ της ΖΔΥΚΠ GR01RAK0002 1 ΧΑΔΑ (Μελιγαλά), και εντός της ΛΑΠ της ΖΔΥΚΠ GR01RAK0003 1 ΧΑΔΑ (Μεγαλόπολη).

**Πίνακας 1. Λειτουργούντες ΧΥΤΑ (έτος αναφοράς 2015) και ενεργοί ΧΑΔΑ (1<sup>ο</sup> εξάμηνο 2017)**

Περιφέρεια	Επωνυμία ΧΥΤΑ	Τοπωνύμιο ΧΑΔΑ (ΟΤΑ)	Υδατικό (ά) Διαμέρισμα(τα)
Πελοποννήσου	1. Κιάτου 2. Ξυλόκαστρο	1. Αλιμάκι – Λυκοχωρος (Τριφυλλία) 2. Λιμενικά (Μεσσήνη)	EL 01, EL 02, EL 03, EL 06
Δυτικής Ελλάδας	1. Μεσολογγίου 2. Ναυπάκτου 3. Πάτρας 4. Δυτ. Αχαΐας (Φλόκα) 5. Ανατ. Αιγιαλείας (Αιγείρας) 6. ΧΥΤΑ Στρατού		EL 01, EL 02, EL 04, EL 05
Κρήτης	1. Αγίου Νικολάου 2. Σητείας 3. Αμαριού 4. Ακρωτηρίου Χανίων 5. Χερσονήσου 6. Δήμου Ν. Καζαντζάκη (Τεμενους) 7. Πέρα Γαληνών		EL 13

Παραμένουμε στην διάθεσή σας για οποιαδήποτε διευκρίνιση ή πληροφορία στο πλαίσιο των αρμοδιοτήτων μας.

**ΕΣΩΤΕΡΙΚΗ ΔΙΑΝΟΜΗ**

- Τμήμα ΔΑ
- Ε. Καμπράγκου

**Η ΔΙΕΥΘΥΝΤΡΙΑ**

**A. ΑΡΦΑΝΑΚΟΥ**





Ε. Σαρχαίου  
13-2-18

Αστρος, 07/02/2018  
Αριθ. Πρωτ.: 93

Αστρος Αρκαδίας, 22001  
Τηλ: 27550 22021, εσωτ. 4 Fax: 27550 22806  
Email: [amproglis@fdparnonas.gr](mailto:amproglis@fdparnonas.gr)  
Πληροφορίες: Μπόγλης Αργύριος

MSc Δασολόγος-Περιβαλλοντολόγος  
Συντονιστής Φ.Δ. Ο.Π.Υ.Μ.

Προς:  
Υπουργείο Περιβάλλοντος & Ενέργειας  
Γενική Διεύθυνση Περιβαλλοντικής Πολιτικής  
Δ/νση Περιβαλλοντικής Αδειοδότησης  
ΔΙΠΑ - Τμήμα Β'  
Λ. Αλεξάνδρας 11, ΤΚ 11473  
Αθήνα

Τ/ν. Β'  
13/2/18

**Θέμα: Παρατηρήσεις επί της Στρατηγικής Μελέτης Περιβαλλοντικών Επιπτώσεων (Σ.Μ.Π.Ε.) του Σχεδίου Διαχείρισης των Κινδύνων Πλημμύρας του υδατικού διαμερίσματος Ανατολικής Πελοποννήσου (EL 03)**

Σχετ.: (α) Το υπ' αριθμ. οικ. 1254/16.01.2018 έγγραφό σας (Α.Π. Φορέα Διαχείρισης 60/29.01.2018).

(β) Την Κ.Υ.Α υπ' αριθμ. 33999 (ΦΕΚ/353/ΑΑΠ/6-9-2010) όπως έχει τροποποιηθεί (δυνάμει των ΦΕΚ 160/ΑΑΠΘ/16-6-2011 και ΦΕΚ 226/ΑΑΠ/15-4-2013) όπως ισχύει σύμφωνα με το άρθρο 6 παρ. 5γ του Ν. 3937/2011 (ΦΕΚ 60/Α/31-03-2011).

Στο πλαίσιο της διαδικασίας Στρατηγικής Περιβαλλοντικής Εκτίμησης (Σ.Π.Ε.) του Σχεδίου Διαχείρισης των Κινδύνων Πλημμύρας του υδατικού διαμερίσματος Ανατολικής Πελοποννήσου (EL 03) και σύμφωνα με το ανωτέρω (α) σχετικό, διαβιβάστηκε στον Φορέα Διαχείρισης όρους Πάρνωνα και υδροτόπου Μουστου (Φ.Δ. Ο.Π.Υ.Μ.) ο φάκελος της Στρατηγικής Μελέτης Περιβαλλοντικών Επιπτώσεων (Σ.Μ.Π.Ε.).

Το Υδατικό Διαμέρισμα Ανατολικής Πελοποννήσου εκτείνεται γεωγραφικά στην ανατολική και νοτιοανατολική Πελοπόννησο. Εντός των ορίων του βρίσκονται, επίσης, τα νησιά Πόρος, Ύδρα, Σπέτσες, Σπειτσοπούλα, Δοκός, Κύθηρα και Αντικύθηρα καθώς και η χερσόνησος των Μεθάνων. Οι Λεκάνες Απορροής Οροπεδίου Τρίπολης (EL0330), Ρεμάτων Αργολικού Κόλπου (EL0331) και Ευρώτα (EL0332) συγκροτούν το εν λόγω Υδατικό Διαμέρισμα Ανατολικής Πελοποννήσου. Στα πλαίσια των αρμοδιοτήτων του Φ.Δ.Ο.Π.Υ.Μ. και αφού ελέγχθηκε κατά το δυνατόν η εν λόγω ΣΜΠΕ καταθέτουμε τις απόψεις μας, κυρίως για την λεκάνη απορροής Ρεμάτων Αργολικού Κόλπου (EL0331) και συγκεκριμένα για τα ρέματα Τάνου, Βρασιάτη και Δαφνώνα και για τον υδροτόπο Μουστου που χωροθετούνται εντός των περιοχών χωρικής αρμοδιότητας του Φ.Δ.Ο.Π.Υ.Μ. (τα εν λόγω ανήκουν στην Περιφερειακή Ενότητα Αρκαδίας).

Ο Φορέας Διαχείρισης έχει υλοποιήσει τα κάτωθι περιγραφόμενα έργα για τον έλεγχο της κατάστασης των υδάτων του υδροτόπου Μουστου, τον έλεγχο των πιέσεων και των αλλαγών χρήσεων γης:

1. Έργο: Παρακολούθηση των ποιοτικών παραμέτρων & καθορισμού σημείων δειγματοληψίας στην ευρύτερη περιοχή του Υδροτόπου Μουστου. Περίοδος υλοποίησης: 08.09.2014 - 31.10.2015.  
Ανάδοχος: METRICA-MΕΤΡΗΤΙΚΑ ΣΥΣΤΗΜΑΤΑ ΑΚΡΙΒΕΙΑΣ Α.Ε.Ε.

Το Έργο αφορά στις εξής υπηρεσίες:

- Ανάλυση φυσικοχημικών παραμέτρων εσωτερικών υδάτων Περιοχής Απολύτου Προστασίας της Φύσης «Υδροτόπος Μουστου», σε τέσσερις (4) τοποθεσίες ανά τετράμηνο (συνολικά 16 αναλύσεις δειγμάτων).
- Σύνταξη Μελέτης επί του έργου για την παρακολούθηση των ποιοτικών παραμέτρων στην ευρύτερη περιοχή του υδροτόπου Μουστου, με προθεσμία παράδοσης μετά το πέρας των φυσικοχημικών αναλύσεων.

- Οι παρατηρούμενες συνθήκες υξύτητας είναι εντός φυσιολογικών ορίων και είναι κατάλληλες για την ανάπτυξη και διαβίωση των υδρόβιων οργανισμών.
- Τα ύδατα στον υγρότοπο είναι υφάλμυρα λόγω της εισροής της θάλασσας αλλά και της τροφοδοσίας της λιμνοθάλασσας Μουστού από υφάλμυρες πηγές.
- Η αγωγιμότητα και αλατότητα είναι ο κύριος παράγοντας ελέγχου της συγκέντρωσης των βασικών κατιόντων (πλην ασβεστίου) και ανιόντων.
- Λόγω της υψηλής σκληρότητας και αλατότητας, τα ύδατα στον υγρότοπο είναι ακατάλληλα για
- Οι παρατηρούμενες συνθήκες οξύτητας είναι εντός φυσιολογικών ορίων και είναι ευνοϊκές για την ανάπτυξη και διαβίωση των υδρόβιων οργανισμών.
- Τα ύδατα στον υγρότοπο είναι υφάλμυρα λόγω της εισροής της θάλασσας αλλά και της τροφοδοσίας της λιμνοθάλασσας Μουστού από υφάλμυρες πηγές.
- Η αγωγιμότητα και αλατότητα είναι ο κύριος παράγοντας ελέγχου της συγκέντρωσης των βασικών κατιόντων (πλην ασβεστίου) και ανιόντων.
- Λόγω της υψηλής σκληρότητας και αλατότητας, τα ύδατα στον υγρότοπο είναι ακατάλληλα για ανθρώπινη κατανάλωση και άρδευση των γειτνιαζόντων καλλιεργειών.
- Καταγράφηκαν υψηλές συγκεντρώσεις θρεπτικών ουσιών αζώτου και φωσφόρου (νιτρικών και των λοιπών υγροτόπων (Έλος Κάτω Βερβένων ή Γλυφάδα ή Μπαταρόλα, Έλος Φωκιανού) μειώθηκε κατά 44%. Κατά την τελευταία δεκαετία (2003 - 2012), η υγροτοπική έκταση μειώθηκε μόλις κατά 3%.

2. Έργο: **Επιστημονική αναγνώριση και αποτύπωση των επιμέρους μονάδων της λιμνοθάλασσας Μουστού και των λοιπών υγροτόπων του Οικολογικού Πάρκου και της ευρύτερης παράκτιας ζώνης του.** Περίοδος υλοποίησης: 18.11.2011 – 18.01.2013. Ανάδοχος: Μουσείου Γουλανδρή Φυσικής Ιστορίας/ΕΛΛΗΝΙΚΟ ΚΕΝΤΡΟ ΒΙΟΤΟΠΩΝ ΥΓΡΟΤΟΠΩΝ (ΕΚΒΥ).

Βάσει των χαρτογραφήσεων (μέσω δορυφορικών εικόνων) που διενεργήθηκαν για τα έτη 1973, 2003 και 2012, κατά τα τελευταία 40 έτη, η έκταση του υγροτοπικού συμπλέγματος της Λιμνοθάλασσας Μουστού

2. Έργο: **Επιστημονική αναγνώριση και αποτύπωση των επιμέρους μονάδων της λιμνοθάλασσας Μουστού και των λοιπών υγροτόπων του Οικολογικού Πάρκου και της ευρύτερης παράκτιας ζώνης του.** Περίοδος υλοποίησης: 18.11.2011 – 18.01.2013. Ανάδοχος: Μουσείου Γουλανδρή Φυσικής Ιστορίας/ΕΛΛΗΝΙΚΟ ΚΕΝΤΡΟ ΒΙΟΤΟΠΩΝ ΥΓΡΟΤΟΠΩΝ (ΕΚΒΥ).

Βάσει των χαρτογραφήσεων (μέσω δορυφορικών εικόνων) που διενεργήθηκαν για τα έτη 1973, 2003 και 2012, κατά τα τελευταία 40 έτη, η έκταση του υγροτοπικού συμπλέγματος της Λιμνοθάλασσας Μουστού και των λοιπών υγροτόπων (Έλος Κάτω Βερβένων ή Γλυφάδα ή Μπαταρόλα, Έλος Φωκιανού) μειώθηκε κατά 44%. Κατά την τελευταία δεκαετία (2003 - 2012), η υγροτοπική έκταση μειώθηκε μόλις κατά 3%.

Επιπλέον, όπως φαίνεται κατωτέρω, κατά τα τελευταία 40 έτη (1973 – 2012), η απώλεια υγροτοπικών εκτάσεων οφείλεται στην επέκταση γεωργικής γης κυρίως μόνιμων καλλιεργειών. Σε αυτές τις χρήσεις / καλύψεις γης κυρίως μετατράπηκαν εκτάσεις περίξ της Λιμνοθάλασσας Μουστού. Μικρότερες εκτάσεις μετατράπηκαν σε αγροικίες και αστική οικοδόμηση. Η αστική οικοδόμηση αφορά κυρίως στην περιοχή Ατσιγγανος.

Αστρος Αρκαδίας, 22001, Τηλ: 27550 22021, Fax: 27550 22806 info@fdparnonas.gr www.fdparnonas.gr

2

Επιπλέον, όπως φαίνεται κατωτέρω, κατά τα τελευταία 40 έτη (1973 – 2012), η απώλεια υγροτοπικών εκτάσεων οφείλεται στην επέκταση γεωργικής γης κυρίως μόνιμων καλλιεργειών. Σε αυτές τις χρήσεις / καλύψεις γης κυρίως μετατράπηκαν εκτάσεις περίξ της Λιμνοθάλασσας Μουστού. Μικρότερες εκτάσεις μετατράπηκαν σε αγροικίες και αστική οικοδόμηση. Η αστική οικοδόμηση αφορά κυρίως στην περιοχή Ατσιγγανος.

Αστρος Αρκαδίας, 22001, Τηλ: 27550 22021, Fax: 27550 22806 info@fdparnonas.gr www.fdparnonas.gr

2

Πίνακας 2: Μετατροπή υγροτόπου σε άλλες χρήσεις / καλύψεις στη χρονική περίοδο 1973 έως 2012 ανά επιμέρους περιοχή του υγροτοπικού συμπλέγματος (σε ha).

Μετατροπή υγροτόπου σε χέρσο	Ελ. Βέρβενα	Εκ. Τάνου & Ατσιγγανός	ΛΘ Μουστός & Εκ. Βρασιάτη
Μετατροπή υγροτόπου σε αγροικίες	1,41	4,32	16,67
Μετατροπή υγροτόπου σε αστική οικοδόμηση	2,25	14,42	-
Μετατροπή υγροτόπου σε γεωργική γη και φυσική βλάστηση	12,40	13,84	66,58
Μετατροπή υγροτόπου σε εγκαταστάσεις αθλητισμού και αναψυχής	-	4,11	-
Μετατροπή υγροτόπου σε μόνιμες δενδρώδεις καλλιέργειες	16,42	32,12	37,86
Μετατροπή υγροτόπου σε χερσότοπο	0,35	0,63	-
Σύνολο	32,84	69,45	121,11

Οι ανωτέρω αλλαγές χρήσης/κάλυψης γης συνεπάγονται και σε δυνητικές περιοχές κατάκλισης σε ενδεχόμενη εκδήλωση πλημμύρας, καθώς οι υγροτοπικές εκτάσεις είναι περιοχές επιρρεπείς σε πλημμύρες.

Μέσω των αποτελεσμάτων των ανωτέρω έργων, δόθηκαν κατευθύνσεις και προτεραιότητες τόσο για τη διατήρηση του υγροτοπικού συμπλέγματος της προστατευόμενης περιοχής όρους Πάρνωνα και υγροτόπου Μουστού όσο και για την συνεχή παρακολούθηση ποιότητας των υδάτων και των ειδών χλωρίδας και πανίδας (αποτελούν δείκτη ποιότητας των υδάτων).

Βάσει αυτών, στον προγραμματισμό του Φορέα Διαχείρισης έχει προβλεφθεί για υποβολή προς χρηματοδότηση το κάτωθι έργο σχετιζόμενο με την πρόληψη πλημμυρών (παρατίθεται μια μικρή τεχνική περιγραφή και εκτίμηση κόστους) με υψηλή προτεραιότητα:

- **Εγκατάσταση τηλεμετρικού υδρολογικού σταθμού παρακολούθησης ποιοτικών παραμέτρων στην λιμνοθάλασσα Μουστού. Προϋπολογισμός: 70.000,00 €. Περιγραφή:** Αντικείμενο της δράσης είναι η προμήθεια και εγκατάσταση σταθμού μέτρησης ποσοτικών & φυσικοχημικών παραμέτρων και δευτερεύοντα σταθμού μέτρησης της στάθμης στη λιμνοθάλασσα του Μουστού. Επίσης, περιλαμβάνει την προμήθεια εξοπλισμού παρακολούθησης μετεωρολογικών παραμέτρων που θα περιλαμβάνει αυτόνομο τηλεμετρικό μετεωρολογικό σταθμό και τις απαραίτητες προμήθειες λογισμικών για την ορθή λειτουργία των σταθμών. Το έργο θα περιλαμβάνει και εργαστηριακές χημικές αναλύσεις για τις παραμέτρους φωσφορικών, αμμωνιακών και νιτρικών ιόντων για 20 δείγματα ετησίως (4 δειγματοληψίες από 5 θέσεις) και ανάλυση αυτών. Η δράση περιλαμβάνει και υπηρεσίες εγκατάστασης των σταθμών και εκπαίδευσης του προσωπικού για την χρήση αυτών. Διάρκεια υλοποίησης: 4 έτη.

Παρακαλούμε να αξιολογηθούν τα ανωτέρω περιγραφόμενα, ώστε τα αποτελέσματα αυτών να συμπεριληφθούν στο περιεχόμενο της εξεταζόμενης Σ.Μ.Π.Ε.

Κατόπιν εξέτασης της Σ.Μ.Π.Ε., παρουσιάζονται οι παρατηρήσεις μας επί του περιεχομένου της:

- Στην ενότητα 1.2.3, παρατίθενται τα *Σημαντικά έργα Υποδομής*, μεταξύ των οποίων είναι και το Φράγμα του Τάνου. Ο Φ.Δ.Ο.Π.Υ.Μ. κατόπιν ελέγχου της Μ.Π.Ε. του φράγματος του Τάνου γνωμοδότησε αρνητικά επί αυτής (ΑΔΑ: 410Ε46Ψ8ΒΞ-3) λόγω σωρείας ανακριβειών και ελλείψεων. Κατόπιν τούτου, ξεκίνησε μια διαδικασία επαναγνωμοδότησης με την υποβολή συμπληρωματικών στοιχείων και διερεύνησης για επιβεβαίωση του ενδιαφέροντος και της πρόθεσης υλοποίησης του συνόλου του έργου (φράγμα με τα συνοδά του έργα και τον αγωγό μεταφοράς προς την πεδινή περιοχή του Άστρους) από το ΥΠ.Α.Α.Τ. ως Επισπεύδουσα Αρχή (το υπ' αριθμ. 752/21.10.2011 έγγραφό μας προς το ΥΠ.Α.Α.Τ., το υπ' αριθμ. 11901/11.2011 έγγραφό του ΥΠ.Α.Α.Τ. και το υπ' αριθμ. 195110/10.01.2012 έγγραφο της Ε.Υ.Π.Ε.). Στην παρούσα φάση η Ε.Υ.Π.Ε. (υπ' αριθμ. 195110/10.01.2012 έγγραφο της) έχει

βιώσιμης ανάπτυξης, δηλαδή η ενίσχυση των παραγωγικών κλάδων και η προστασία του περιβάλλοντος θα πρέπει να αποτελούν έννοιες άρρηκτα συνδεδεμένες μεταξύ τους. Το σύνολο του έργου του φράγματος του Τάνου, συμπεριλαμβανομένων και των συνοδών έργων (δανειοθάλαμοι, αγωγοί κ.λπ.), δεν συμβαδίζει με τις αρχές που προασπίζεται ο Φ.Δ.Ο.Π.Υ.Μ. που είναι η διατήρηση, η προστασία και η διαχείριση της προστατευόμενης περιοχής του όρους Πάρνωνα και του Υγροτόπου Μουστού.

Με δεδομένα τα ανωτέρω παρακαλούμε να μην γίνεται αναφορά στο έργο του φράγματος του Τάνου Ο στόχος για την ορθολογική διαχείριση των υδατικών πηγών σε πρέπει να στηρίζεται στις αρχές της βιώσιμης ανάπτυξης, δηλαδή η ενίσχυση των παραγωγικών κλάδων και η προστασία του περιβάλλοντος θα πρέπει να αποτελούν έννοιες άρρηκτα συνδεδεμένες μεταξύ τους. Το σύνολο του έργου του φράγματος του Τάνου, συμπεριλαμβανομένων και των συνοδών έργων (δανειοθάλαμοι, αγωγοί κ.λπ.), δεν συμβαδίζει με τις αρχές που προασπίζεται ο Φ.Δ.Ο.Π.Υ.Μ. που είναι η διατήρηση, η προστασία και η διαχείριση της προστατευόμενης περιοχής του όρους Πάρνωνα και του Υγροτόπου Μουστού.

Με δεδομένα τα ανωτέρω παρακαλούμε να μην γίνεται αναφορά στο έργο του φράγματος του Τάνου ως σημαντικό έργο υποδομής.

- Επιπλέον, στην εξεταζόμενη ΣΜΠΕ δεν γίνεται αναφορά στο έλος Κάτω Βερβένων (Γλυφάδα). Το έλος συγκεκριμένα, στις αρμοδιότητες του Τμήματος Πληροφόρησης, Εκπαίδευσης και Δημοσιότητας του φορέα διαχείρισης, σύμφωνα με την παρ. 7 του άρθρου 15 του Ν. 2742/99 «Χωροταξικός Σχεδιασμός και Αειφόρος Ανάπτυξη», περιλαμβάνονται:

ευρύτερης περιοχής. Ο υγρότοπος των Κάτω Βερβαίνων έχει άμεση αλληλεπίδραση με τον υγρότοπο του Μουστού, και μαζί αποτελούν τους σημαντικότερους σταθμούς των οδών μετανάστευσης στην Ανατολική Πελοπόννησο για μεγάλο αριθμό σημαντικών, σπάνιων και προστατευόμενων ειδών πτηνών.

- Αναφορικά με Προτεινόμενα Μέτρα Διαχείρισης Κινδύνων Πλημμύρας του κεφαλαίου 4.2.3.3., ο Φορέας Διαχείρισης όρους Πάρνωνα και υγροτόπου Μουστού θα πρέπει να συμπεριληφθεί στους Φορείς Υλοποίησης του μέτρου «Εκστρατείες ευαισθητοποίησης κοινού, τοπικών αρχών και κοινοτήτων, έναντι πλημμυρικού κινδύνου» με Κωδικός EL03\_43\_01.

ευρύτερης περιοχής. Ο υγρότοπος των Κάτω Βερβαίνων έχει άμεση αλληλεπίδραση με τον υγρότοπο του Μουστού, και μαζί αποτελούν τους σημαντικότερους σταθμούς των οδών μετανάστευσης στην Ανατολική Πελοπόννησο για μεγάλο αριθμό σημαντικών, σπάνιων και προστατευόμενων ειδών πτηνών.

- Αναφορικά με Προτεινόμενα Μέτρα Διαχείρισης Κινδύνων Πλημμύρας του κεφαλαίου 4.2.3.3., ο Φορέας Διαχείρισης όρους Πάρνωνα και υγροτόπου Μουστού θα πρέπει να συμπεριληφθεί στους Φορείς Υλοποίησης του μέτρου «Εκστρατείες ευαισθητοποίησης κοινού, τοπικών αρχών και κοινοτήτων, έναντι πλημμυρικού κινδύνου» με Κωδικός EL03\_43\_01.

Συγκεκριμένα, στις αρμοδιότητες του Τμήματος Πληροφόρησης, Εκπαίδευσης και Δημοσιότητας του φορέα διαχείρισης, σύμφωνα με την παρ. 7 του άρθρου 15 του Ν. 2742/99 «Χωροταξικός Σχεδιασμός και Αειφόρος Ανάπτυξη», περιλαμβάνονται:

---

τεσσάρων κεντρών ενημέρωσης έχει σκοπό να προσελκύσει επισκέπτες στην περιοχή του Πάρνωνα να τους πληροφορήσει για τις αξίες και τις φυσικές λειτουργίες της περιοχής, και να τους καθοδηγήσει ώστε να γνωρίσουν από κοντά τον Πάρνωνα χωρίς να βλάψουν τα ευαίσθητα φυσικά οικοσυστήματα.

Ως εκ τούτου, υπάρχει η δυνατότητα ενίσχυσης της ετοιμότητας των πολιτών για την αντιμετώπιση των πλημμυρών στο πλαίσιο υλοποίησης του προγράμματος ενημέρωσης / ευαισθητοποίησης του Φορέα Διαχείρισης.

Άστρος Αρκαδίας, 22001, Τηλ: 27550 22021, Fax: 27550 22806 info@fdparnonas.gr www.fdpardonas.gr

4

τεσσάρων κεντρών ενημέρωσης έχει σκοπό να προσελκύσει επισκέπτες στην περιοχή του Πάρνωνα να τους πληροφορήσει για τις αξίες και τις φυσικές λειτουργίες της περιοχής, και να τους καθοδηγήσει ώστε να γνωρίσουν από κοντά τον Πάρνωνα χωρίς να βλάψουν τα ευαίσθητα φυσικά οικοσυστήματα.

Ως εκ τούτου, υπάρχει η δυνατότητα ενίσχυσης της ετοιμότητας των πολιτών για την αντιμετώπιση των πλημμυρών στο πλαίσιο υλοποίησης του προγράμματος ενημέρωσης / ευαισθητοποίησης του Φορέα Διαχείρισης.

Άστρος Αρκαδίας, 22001, Τηλ: 27550 22021, Fax: 27550 22806 info@fdparnonas.gr www.fdpardonas.gr

4


- Σχετικά με την αναφορά στον Ν. 4109/2013 (ΦΕΚ 16/Α/23.01.2013) «Κατάργηση και συγχώνευση νομικών προσώπων του Δημοσίου και του ευρύτερου δημόσιου τομέα – Σύσταση Γενικής Γραμματείας για το συντονισμό του κυβερνητικού έργου και άλλες διατάξεις» για τη λειτουργία των Φορέων Διαχείρισης, θα πρέπει να επισημανθεί και ο σχεδιασμός του Υπουργείου Περιβάλλοντος και Ενέργειας για την ενίσχυση του ρόλου των Φορέων Διαχείρισης Προστατευόμενων Περιοχών, με το υπο ψήφιση νομοσχέδιο «Οργάνωση και λειτουργία των Φορέων Διαχείρισης προστατευόμενων περιοχών». Το εν λόγω νομοσχέδιο καταργεί τις διατάξεις του Ν. 4109/2013 με τις οποίες καταργούνταν και συγχωνεύονταν οι 28 υφιστάμενοι Φορείς Διαχείρισης.

Βάσει των διατάξεων του προωθούμενου νομοσχεδίου προβλέπεται η δημιουργία νέων Φορέων Διαχείρισης (36 από 28 ΦΔΠΠ), αλλά και η επέκταση των ορίων χωρικής αρμοδιότητας των υπαρχόντων Φορέων καλύπτοντας έτσι το 100% των περιοχών του Ευρωπαϊκού Οικολογικού Δικτύου «Natura 2000».

Έτσι ο Φορέας Διαχείρισης όρους Πάρνωνα & υγροτόπου Μουστού θα καλύπτει διοικητικά και διαχειριστικά τις ακόλουθες δεκατέσσερις (14) περιοχές του Ευρωπαϊκού Οικολογικού Δικτύου «Natura 2000» (ΕΖΔ: Ειδικές Ζώνες Διατήρησης, ΖΕΠ: Ζώνες Ειδικής Προστασίας Ορνιθοπανίδας, πΤΚΣ: προτεινόμενος Τόπος Κοινοτικής Σημασίας):

- ο ΕΖΔ-ΖΕΠ – Λίμνη Στυμφαλία (κωδικός: GR 2530002) (1.308,91 ha).
  - ο ΕΖΔ – Όρος Ολίγυρτος (κωδικός: GR 2530004) (8.630,65 ha).
  - ο ΖΕΠ - Όρη Αρτεμίσιο και Λύρκειο (κωδικός: GR 2510004) (11.477,38 ha).
  - ο ΕΖΔ - Όρος Μαίναλο (κωδικός: GR 2520001 ) (22.673,07 ha).
  - ο ΕΖΔ - Λίμνη Τάκα (κωδικός: GR 2520002) (1.033,15 ha).
  - ο ΕΖΔ - Ακροναυπλία και Παλαμήδι (κωδικός: GR 2510003) (366,16 ha).
  - ο ΕΖΔ – Λιμνοθάλασσα Μουστού (κωδικός: GR 2520003) (368,24 ha).
  - ο ΕΖΔ – Κορυφές όρους Πάρνωνα και περιοχή Μονής Μαλεβής (κωδικός: GR 2520006) (55.767,52 ha).
  - ο πΤΚΣ Μονή Έλωνας και Χαράδρα Λεωνιδίου – Σπήλαιο Μάνα και Γαλάζια Λίμνη (κωδικός: GR 2520005) (8.293,47 ha).
  - ο πΤΚΣ – Όρη Γιδοβούνι, Χιονοβούνι, Γαϊδουροβούνι, Κορακιά, Καλογεροβούνι, Κουλοχέρα και Περιοχή Μονεμβασιάς, Σπήλαιο Σολωμού, Τρύπα και Πύργος Αγ. Στεφάνου και θαλάσσια ζώνη έως Ακρωτήριο Καμήλι (κωδικός: GR 2540001) (38.869,97 ha).
  - ο ΖΕΠ – Όρη Ανατολικής Λακωνίας (κωδικός: GR 2540007) (37.566,61 ha).
  - ο ΕΖΔ-πΤΚΣ – Εκβολές Ευρώτα, Περιοχή Βρονταμά και θαλάσσια Περιοχή Λακωνικού Κόλπου (κωδικός: GR 2540003) (10.632,61 ha).
  - ο ΖΕΠ – Υγρότοποι Εκβολών Ευρώτα (κωδικός: GR 2540007) (37.566,61 ha).
  - ο ΕΖΔ – Περιοχή Νεάπολης και Νήσος Ελαφώνησος (κωδικός: GR 2540002) (5.493,74 ha).
- Τέλος, στο κεφάλαιο 6.1.7.5. της εξεταζόμενης ΣΜΠΕ, σχετικά με τις Περιοχές Δικτύου Natura 2000, δεν γίνεται καμία αναφορά στην πρόσφατη Αναθεώρηση εθνικού καταλόγου περιοχών του Ευρωπαϊκού Οικολογικού Δικτύου Natura 2000, με την υπ' αριθμ. ΚΥΑ 50743 (ΦΕΚ4432/Β'/15-12-2017). Ακολούθως θα πρέπει να γίνουν διορθώσεις στο κείμενο και τους πίνακες του εν λόγω κεφαλαίου της εξεταζόμενης ΣΜΠΕ.

Παραμένουμε στη διάθεσή σας για οποιαδήποτε πληροφορία.



Με εκτίμηση,

Δημήτριος Μήλιος  
Πρόεδρος του Δ.Σ. Φορέα Διαχείρισης  
Όρους Πάρνωνα και Υγροτόπου Μουστού





Ε. Σαρμάρας  
12-2-18

Ημ/νία: 05/02/2018  
Α. Π.: ΥΠΠΟΑ/ΓΔΑΜΤΕ/ΥΝΜΤΕΔΕΠΝΙ/35490/3609/569  
Ημ/νία Έκδοσης 05/02/2018  
Απάντηση στο έγγραφο: ΥΠΠΟΑ/ΓΔΑΜΤΕ/ΥΝΜΤΕΔΕΠΝΙ/35490/3609/569

ΕΛΛΗΝΙΚΗ ΔΗΜΟΚΡΑΤΙΑ  
ΥΠΟΥΡΓΕΙΟ ΠΟΛΙΤΙΣΜΟΥ ΚΑΙ ΑΘΛΗΤΙΣΜΟΥ  
ΓΕΝΙΚΗ ΔΙΕΥΘΥΝΣΗ ΑΝΑΣΤΗΛΩΣΗΣ,  
ΜΟΥΣΕΙΩΝ ΚΑΙ ΤΕΧΝΙΚΩΝ ΕΡΓΩΝ  
ΥΠΗΡΕΣΙΑ ΝΕΩΤΕΡΩΝ ΜΝΗΜΕΙΩΝ  
ΚΑΙ ΤΕΧΝΙΚΩΝ ΕΡΓΩΝ ΔΥΤΙΚΗΣ ΕΛΛΑΔΟΣ,  
ΠΕΛΟΠΟΝΝΗΣΟΥ ΚΑΙ ΝΟΤΙΟΥ ΙΟΝΙΟΥ  
Τμήμα Προστασίας Νεωτέρων Μνημείων και  
Κινητών Πολιτιστικών Αγαθών

Ταχ. Δ/ση : Μαιζώνος 17  
262 23 Πάτρα  
Πληροφορίες : Καπατσούλια Αντ.  
Τηλέφωνο : 2610 225147  
Φαξ : 2610 623172  
Email : [ynmtedepni@culture.gr](mailto:ynmtedepni@culture.gr)

**ΘΕΜΑ:** Στρατηγική μελέτη Περιβαλλοντικών  
Επιπτώσεων (ΣΜΠΕ) του: «Σχεδίου Διαχείρισης  
των Κινδύνων Πλημμύρας του Υδατικού  
Διαμερίσματος Ανατολικής Πελοποννήσου (EL 03)».

**Σχετ.:α)** Το με αρ. πρωτ. ΥΠΠΟΑ/ΥΝΕΜΤΕΔΕΠΝΙ/Φ03, Φ04, Φ05, Φ06, Φ12-ε/4577/18-10-2017 έγγραφό μας.

**β)** Το με αρ πρωτ. οικ. 1254/16-01-2018 έγγραφο του Υπουργείου Περιβάλλοντος και Ενέργειας, Γενική Διεύθυνση Περιβαλλοντικής Πολιτικής, Διεύθυνση Περιβαλλοντικής Αδειοδότησης (ΔΙ.Π.Α.).

Σε συνέχεια του (α) σχετικού και σε απάντηση του (β) σχετικού με το οποίο διαβιβάστηκε στην Υπηρεσία μας η εν θέματι ΣΜΠΕ, σας γνωρίζουμε ότι:

Στις περιοχές αρμοδιότητας της Υπηρεσία μας, δηλαδή στους Νομούς Κορινθίας, Αργολίδας, Αρκαδίας, Μεσσηνίας και Λακωνίας, υπάρχει ένα πλήθος μεμονωμένων νεώτερων μνημείων και συγκροτημάτων, καθώς και ιστορικών τόπων, που προστατεύονται σύμφωνα με τις διατάξεις του Ν.3028/2002 "Για την προστασία των Αρχαιοτήτων και εν γένει της Πολιτιστικής Κληρονομιάς".

Η εν θέματι ΣΜΠΕ περιγράφει το γενικό πλαίσιο αρχών ενός σχεδίου διαχείρισης των κινδύνων πλημμύρας του υδατικού διαμερίσματος της Ανατολικής Πελοποννήσου, χωρίς ωστόσο να περιλαμβάνει αναλυτική περιγραφή των τεχνικών χαρακτηριστικών των προβλεπόμενων έργων – υποδομών του εν λόγω σχεδίου, με αποτέλεσμα η Υπηρεσία μας να μην είναι σε θέση στην παρούσα φάση να γνωμοδοτήσει για τη χωροθέτηση των προτεινόμενων δράσεων και παρεμβάσεων.

Πάτρα 05-02-2018  
Αρ.Πρ.: ΥΠ.ΠΟ.Α./ΥΝΕΜΤΕΔΕΠΝΙ/Φ03, Φ04, Φ05, Φ06  
Φ12-ε/569

ΥΠΟΥΡΓΕΙΟ ΠΕΡΙΒΑΛΛΟΝΤΟΣ & ΕΝΕΡΓΕΙΑΣ	
ΔΙΕΥΘΥΝΣΗ ΠΕΡΙΒΑΛΛΟΝΤΙΚΗΣ ΔΙΟΙΚΗΣΗΣ	
ΑΡΙΘ. ΠΡΩΤ.:	3586
ΗΜΕΡΟΜΗΝΙΑ:	9-2-18

**ΠΡΟΣ:** ΥΠΟΥΡΓΕΙΟ ΠΕΡΙΒΑΛΛΟΝΤΟΣ & ΕΝΕΡΓΕΙΑΣ  
Γενική Διεύθυνση Περιβαλλοντικής Πολιτικής  
Διεύθυνση Περιβαλλοντικής  
Αδειοδότησης (ΔΙ.Π.Α.)  
Τμήμα Β'  
Λ. Αλεξάνδρας 11  
114 73, Αθήνα

**ΚΟΙΝ.:** Πίνακας Κοινοποιήσεων

Π. Β.  
9/2/18

Μελέτες ή προμελέτες που έχουν εγκριθεί αλλά δεν έχουν υλοποιηθεί θα πρέπει να συσχετισθούν με την ΣΜΠΕ και να επικαιροποιηθούν.




Μελέτες ή προμελέτες που έχουν εγκριθεί αλλά δεν έχουν υλοποιηθεί θα πρέπει να συσχετισθούν με την ΣΜΠΕ και να επικαιροποιηθούν.



- Μεθώνης 10 & Κανάρη  
241 31, Καλαμάτα
7. ΥΠΠΟΑ/ΕΦΑ Λακωνίας  
Αρχαία Κόρινθος  
200 07 Κόρινθος
  4. ΥΠΠΟΑ/ΕΦΑ Αργολίδας  
Πλ. Συντάγματος  
211 00, Ναύπλιο
  5. ΥΠΠΟΑ/ΕΦΑ Αρκαδίας  
Καλαβρύτων 211  
221 00, Τρίπολη
  6. ΥΠΠΟΑ/ΕΦΑ Μεσσηνίας  
Αρχαία Κόρινθος  
200 07 Κόρινθος
  4. ΥΠΠΟΑ/ΕΦΑ Αργολίδας  
Πλ. Συντάγματος  
211 00, Ναύπλιο
  5. ΥΠΠΟΑ/ΕΦΑ Αρκαδίας  
Καλαβρύτων 211  
221 00, Τρίπολη
  6. ΥΠΠΟΑ/ΕΦΑ Μεσσηνίας  
Μεθώνης 10 & Κανάρη  
241 31, Καλαμάτα
  7. ΥΠΠΟΑ/ΕΦΑ Λακωνίας
-



ΕΛΛΗΝΙΚΗ ΔΗΜΟΚΡΑΤΙΑ  
ΥΠΟΥΡΓΕΙΟ ΠΟΛΙΤΙΣΜΟΥ & ΑΘΛΗΤΙΣΜΟΥ  
ΓΕΝΙΚΗ ΔΙΕΥΘΥΝΣΗ ΑΡΧΑΙΟΤΗΤΩΝ  
ΚΑΙ ΠΟΛΙΤΙΣΤΙΚΗΣ ΚΛΗΡΟΝΟΜΙΑΣ  
ΕΦΟΡΕΙΑ ΑΡΧΑΙΟΤΗΤΩΝ ΜΕΣΣΗΝΙΑΣ



Ταχ.Δ/ση : Μεθώνης 10 & Κανάρη  
24 100 Καλαμάτα

**Πληροφορίες:**

Κ. Γερολύμου – Μ. Τσουλάκου

Τηλ.: 27210-26770, 27210-22534

Fax.: 27210-21372

E-mail: [efames@culture.gr](mailto:efames@culture.gr)

**ΠΡΟΣ:** Υπουργείο Περιβάλλοντος & Ενέργειας  
Γενική Διεύθυνση Περιβαλλοντικής Πολιτικής  
Διεύθυνση Περιβαλλοντικής Αδειοδότησης  
Τμήμα Β'  
Λ. Αλεξάνδρας 11  
11 473 Αθήνα

Τμ. Β'  
9/2/18

**Θέμα:** «Γνωμοδότηση για τη Στρατηγική Μελέτη Περιβαλλοντικών Επιπτώσεων (ΣΜΠΕ) των σχεδίων: «Διαχείριση των Κινδύνων Πλημμύρας του Υδατικού Διαμερίσματος Δυτικής Πελοποννήσου (EL01) και «Διαχείριση των Κινδύνων Πλημμύρας του Υδατικού Διαμερίσματος Ανατολικής Πελοποννήσου (EL03)»».

**ΚΟΙΝ.:** Ως Πίνακας Αποδεκτών

**Σχετ.:** α. το με αρ. πρωτ. 1261/16-01-2018 έγγραφό σας (αρ. πρωτ. εισερχομένου εγγράφου ΕΦΑΜΕΣ 273/18-01-2018)

β. το με αρ. πρωτ. 1254/16-01-2017 έγγραφό σας (αρ. πρωτ. εισερχομένου εγγράφου ΕΦΑΜΕΣ 272/18-01-18)

Σε απάντηση των ως άνω α. και β. σχετικών εγγράφων σας, με τα οποία ζητείται εγγράφως η γνώμη της Υπηρεσίας μας και η διατύπωση τυχόν παρατηρήσεων επί της Στρατηγικής Μελέτης Περιβαλλοντικών Επιπτώσεων (ΣΜΠΕ) των Σχεδίων: «Διαχείριση των Κινδύνων Πλημμύρας του Υδατικού Διαμερίσματος Δυτικής Πελοποννήσου (EL01)» και «Διαχείριση των Κινδύνων Πλημμύρας του Υδατικού Διαμερίσματος Ανατολικής Πελοποννήσου (EL03)» αντιστοίχως, τα οποία έχουν αναρτηθεί στον σχετικό σύνδεσμο του Υπουργείου Περιβάλλοντος & Ενέργειας, σας γνωρίζουμε τα ακόλουθα:

Η Περιφερειακή Ενότητα Μεσσηνίας, η οποία αποτελεί χωρική αρμοδιότητα της Υπηρεσίας μας περιλαμβάνεται κατά κύριο λόγο στην ΣΜΠΕ του Σχεδίου Διαχείρισης των Κινδύνων Πλημμύρας του Υδατικού Διαμερίσματος Δυτικής Πελοποννήσου (EL01), στο οποίο εντάσσεται το μεγαλύτερο τμήμα της λεκάνης απορροής των ποταμών Παμίσου – Νέδοντος – Νέδα (GR32), με το σύνολο των ποτάμιων, λιμναίων, μεταβατικών και παράκτιων υδατικών συστημάτων της.

Αντιστοίχως, στην ΣΜΠΕ του Σχεδίου Διαχείρισης των Κινδύνων Πλημμύρας του Υδατικού Διαμερίσματος Ανατολικής Πελοποννήσου (EL03) περιλαμβάνεται μόνον μια μικρή περιοχή της Π.Ε. Μεσσηνίας, η οποία βρίσκεται στο δυτικό τμήμα της λεκάνης απορροής του ποταμού Ευρώτα (GR33).

Κατόπιν τούτων η Υπηρεσία μας στο πλαίσιο των αρμοδιοτήτων της διατυπώνει τις εξής παρατηρήσεις:

**Ι.** Αναφορικά με τη ΣΜΠΕ του Σχεδίου Διαχείρισης των Κινδύνων Πλημμύρας του Υδατικού Διαμερίσματος Δυτικής Πελοποννήσου (EL01).

1. Στο θεσμικό πλαίσιο που αναφέρεται (σελ. 59-64) θα πρέπει να προστεθεί και ο αρχαιολογικός νόμος (Ν. 3028/2002 «Για την προστασία των Αρχαιοτήτων και εν γένει της Πολιτιστικής κληρονομιάς») με βάση τον οποίον εκτελείται κάθε τεχνικό έργο εντός ή πλησίον αρχαιολογικού χώρου ή μνημείου.
2. Μετά από τις Προστατευόμενες και Οικολογικά ευαίσθητες περιοχές (1.2.4) που αναφέρονται (σελ. 22-23), να προστεθεί ως ξεχωριστή κατηγορία εκείνη των Προστατευόμενων αρχαιολογικών χώρων και μνημείων που βρίσκονται εντός της ΛΑΠ και των παράκτιων υδατικών συστημάτων αυτής και περιλαμβάνει τους αρχαιολογικούς χώρους Ακοβίτικων (ΦΕΚ 669/Β/25.9.1979 & 244/ΑΑΠ/24.6.2010), ιερό π. Παμίσου στον Αγ. Φλώρο, Γιάλοβας / Διβαρίου / Βοϊδοκοιλιάς (ΦΕΚ 587/Β/4.11.1987, 691/Β/12.11.1981 & 853/Β/4.9.1980), όρμων Πύλου (ΦΕΚ 35/Β/2.2.1962) & Μεθώνης (ΦΕΚ 876/Β/9.7.2001).
3. Να συμπεριληφθεί το ΥΠΠΟΑ & οι Περιφερειακές Υπηρεσίες αυτού στους φορείς που θα μπορούν σε συνεργασία με τις αρμόδιες υπηρεσίες του Υ.Π.Ε. να αναλαμβάνουν δράσεις για την εκπόνηση αντιπλημμυρικών έργων καθώς και για την αποκατάσταση από αντίστοιχες φυσικές καταστροφές, εφόσον αυτές σχετίζονται με αρχαιολογικούς χώρους ή μεμονωμένα μνημεία αρμοδιότητάς τους (σελ. 206-220).
4. Να γίνει διόρθωση στον αριθμό και το είδος των αναγραφόμενων μουσείων που περιλαμβάνονται στην ΖΔΥΚΠ Περιοχή Καλαμάτας-Μεσσήνης της ΛΑΠ (σελ. 161), ως εξής: Να προστεθεί το Μουσείο Αρχαίας Μεσσήνης, καθώς και τα κάτωθι μουσεία της πόλεως Καλαμάτας: Λαογραφικό, Πολεμικό, Παραδοσιακής φορεσιάς Λυκείου Ελληνίδων, Δημοτική Πινακοθήκη. Η Δημόσια Κεντρική Βιβλιοθήκη Καλαμάτας δεν συγκαταλέγεται στα μουσεία.
5. Τέλος στα σημαντικά έργα υποδομής (σελ. 22) ανήκουν και οι νέοι οδικοί άξονες Ριζόμυλος –Κορώνη και Σουληνάρι – Κορυφάσιο (οι οποίοι βρίσκονται σε φάση κατασκευής και περιλαμβάνουν υποέργα αρχαιολογικών ερευνών), καθώς και ο υπό μελέτη οδικός άξονας Καλαμάτα – Ριζόμυλος.

**II.** Αναφορικά με τη ΣΜΠΕ του Σχεδίου Διαχείρισης των Κινδύνων Πλημμύρας του Υδατικού Διαμερίσματος Ανατολικής Πελοποννήσου (ΕΛ03), επισημαίνουμε την προσθήκη των παρατηρήσεων 1 και 3 που προαναφέρθηκαν.

Πέραν τούτων σας γνωρίζουμε επίσης ότι:

- Στα σχετικά σχέδια /προγράμματα θα πρέπει να περιλαμβάνεται και η διορθωμένη ΣΜΠΕ για την «1<sup>η</sup> Αναθεώρηση του Σχεδίου Διαχείρισης Λεκανών Απορροής Ποταμών του Υδατικού Διαμερίσματος Ανατολικής (ΕΛ03) & Δυτικής (ΕΛ01) Πελοποννήσου, σύμφωνα με τις παρατηρήσεις που διατυπώθηκαν αντιστοίχως στα υπ. αρ. πρωτ. 4888/16-10-2017 & 4889/17-10-2017 έγγραφα της Εφορείας Αρχαιοτήτων Μεσσηνίας.
- Για κάθε έργο υλοποίησης που αφορά στην Περιφερειακή Ενότητα αρμοδιότητάς μας θα πρέπει να υποβάλεται προς έγκριση στην Υπηρεσία μας η σχετική ΜΠΕ.

Εν κατακλείδι, η Υπηρεσία μας θεωρεί αναγκαία την ολοκλήρωση των διαδικασιών για την έγκριση των προαναφερόμενων σχεδίων που μας γνωστοποιήθηκαν με τα ως άνω σχετικά έγγραφα, προκειμένου να καταστεί εφικτή η ορθή διαχείριση των κινδύνων πλημμύρας που ενδέχεται να προκύψουν μελλοντικά εντός της Περιφερειακής Ενότητας Μεσσηνίας.

Η Προϊσταμένη της Εφορείας

Ευαγγελία Μηλίτση- Κεχαγιά  
Δρ. Αρχαιολόγος

## Πίνακας Αποδεκτών

1. Εφορεία Αρχαιοτήτων Ηλείας  
Αρχαία Ολυμπία, 27 065
  2. Εφορεία Αρχαιοτήτων Λακωνίας  
Αγησιλάου 59  
Σπάρτη, 23 100
  3. Εφορεία Αρχαιοτήτων Αρκαδίας  
Καλαβρύτων 211  
Τρίπολη 22 132
  4. Εφορεία Αρχαιοτήτων Αχαΐας  
Αλ. Υψηλάντη 197  
Πάτρα, 26 225
  5. Εφορεία Αρχαιοτήτων Κορινθίας  
Αρχαία Κόρινθος, 20 007
  6. Εφορεία Εναλίων Αρχαιοτήτων  
Δ. Αεροπαγίτου & Ερεχθείου 59  
Αθήνα, 117 42
  7. ΥΠΠΟΑ/Υπηρεσία Νεοτέρων  
Μνημείων & Τεχνικών Έργων  
Δυτικής Ελλάδος, Πελοποννήσου  
και Νοτίου Ιονίου  
Μαιζώνος 17  
262 23 Πάτρα
  8. Εφορεία Παλαιοανθρωπολογίας –  
Σπηλαιολογίας Νοτίου Ελλάδας  
Αρδηττού 34β  
Αθήνα 11 636
-



ΑΚΡΙΒΕΣ ΑΝΤΙΓΡΑΦΟ



Α. Π.: ΥΠΠΟΑ/ΓΔΑΓΚ/ΕΦΑΚΟΡ/ΤΠΚΑΧΜΑΕΜ/34522/23627/351/61


Ημ/νία: 30/01/2018

Ημ/νία Έκδοσης 30/01/2018

Απάντηση στο έγγραφο: ΥΠΠΟΑ/ΓΔΑΓΚ/ΕΦΑΚΟΡ/ΤΠΚΑΧΜΑΕΜ/34522/23627/351/61

ΕΛΛΗΝΙΚΗ ΔΗΜΟΚΡΑΤΙΑ  
ΥΠΟΥΡΓΕΙΟ ΠΟΛΙΤΙΣΜΟΥ & ΑΘΛΗΤΙΣΜΟΥ  
ΓΕΝΙΚΗ ΔΙΕΥΘΥΝΣΗ ΑΡΧΑΙΟΤΗΤΩΝ  
& ΠΟΛΙΤΙΣΤΙΚΗΣ ΚΛΗΡΟΝΟΜΙΑΣ  
**ΕΦΟΡΕΙΑ ΑΡΧΑΙΟΤΗΤΩΝ ΚΟΡΙΝΘΙΑΣ**  
Τμήμα Προϊστορικών και Κλασικών  
Αρχαιολογικών Χώρων, Μνημείων, Αρχαιογνωστικής  
Έρευνας και Μουσείων

ΕΠΕΙΓΟΝ-ΠΡΟΘΕΣΜΙΑ



Ταχ. Διεύθυνση: Αρχαία Κόρινθος  
Ταχ. Κώδικας: 20007  
Πληροφορίες: Τασίνος Βασίλειος  
Τηλέφωνο: 27410 32630, 31443  
Τηλ/τυπία (fax): 27410 31830  
Ηλεκτρ. Δ/ση: efakor@culture.gr

✓  
ΠΡΟΣ: Δ/ΝΣΗ ΠΕΡΙΒΑΛΛΟΝΤΙΚΗΣ  
ΑΔΕΙΟΔΟΤΗΣΗΣ  
ΔΙΠΑ-Τμήμα Β'  
Λεωφ. Αλεξάνδρας 11, 114 73, Αθήνα

ΚΟΙΝ: ΥΠΠΟΑ-ΓΔΑ&ΓΚ  
α) ΔΙΠΚΑ  
Τμήμα Προϊστορικών και  
Κλασικών Αρχαιολογικών  
Χώρων, Μνημείων  
και Αρχαιολογικών Έργων  
β) ΔΒΜΑ  
γ) Τμήμα Βυζ/νών &  
Μεταβυζ/νών Αρχ/κών Χώρων,  
Μνημείων & Αρχ/κών Έργων  
Μπουμπουλίνας 20-22

**ΘΕΜΑ:** Έγκριση ή μη της Στρατηγικής Μελέτης Περιβαλλοντικών Επιπτώσεων (ΣΜΠΕ) του «Σχεδίου Διαχείρισης των Κινδύνων Πλημμύρας του Υδατικού Διαμερίσματος Ανατολικής Πελοποννήσου (EL 03)»

**Σχετικό:** Το Α. Π. οικ. 1254/16-01-2018 (ΕΦΑΚΟΡ 351/25.01.2018) αίτημα

Σε απάντηση του ανωτέρω σχετικού αιτήματος και έχοντας υπόψη τις διατάξεις του Ν 3028/02 «Για την Προστασία των Αρχαιοτήτων και εν γένει της Πολιτιστικής Κληρονομιάς»

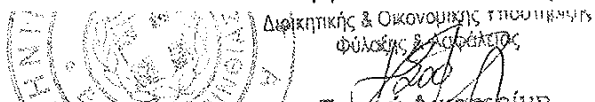
σας πληροφορούμε ότι:

1) Η όποια πιθανότητα άμεσης ή έμμεσης επίδρασης στην πολιτιστική κληρονομιά και στο περιβάλλον αυτήν τοπίο από την εφαρμογή κάποιου μέτρου (κυρίως από την κατασκευή σημαντικών έργων) στα όρια αρμοδιότητας της Υπηρεσίας μας, θα εξεταστεί στο πλαίσιο εκπόνησης των επιμέρους Μελετών Περιβαλλοντικών Επιπτώσεων οι οποίες θα διαβιβάζονται έγκαιρα στην Υπηρεσία μας για γνωμοδότηση.


1) Η όποια πιθανότητα άμεσης ή έμμεσης επίδρασης στην πολιτιστική κληρονομιά και στο περιβάλλον αυτήν τοπίο από την εφαρμογή κάποιου μέτρου (κυρίως από την κατασκευή σημαντικών έργων) στα όρια αρμοδιότητας της Υπηρεσίας μας, θα εξεταστεί στο πλαίσιο εκπόνησης των επιμέρους Μελετών Περιβαλλοντικών Επιπτώσεων οι οποίες θα διαβιβάζονται έγκαιρα στην Υπηρεσία μας για γνωμοδότηση.

2) Σε περίπτωση που κατά τη διάρκεια των εργασιών που προβλέπονται στο πλαίσιο του εκάστοτε έργου εντοπισθούν ή αποκαλυφθούν αρχαία αρμοδιότητας της Εφορείας μας, θα

Αρχαιολόγος




Η Αναπληρώτρια Προϊσταμένη της Εφορείας



Παναγιώτα Κασίμη

Η Αναπληρώτρια Προϊσταμένη της Εφορείας



Παναγιώτα Κασίμη  
Αρχαιολόγος

ΑΚΡΙΒΕΣ ΑΝΤΙΓΡΑΦΟ



ΕΛΛΗΝΙΚΗ ΔΗΜΟΚΡΑΤΙΑ  
ΥΠΟΥΡΓΕΙΟ ΠΟΛΙΤΙΣΜΟΥ ΚΑΙ ΑΘΛΗΤΙΣΜΟΥ  
ΓΕΝΙΚΗ ΔΙΕΥΘΥΝΣΗ ΑΡΧΑΙΟΤΗΤΩΝ  
ΚΑΙ ΠΟΛΙΤΙΣΤΙΚΗΣ ΚΛΗΡΟΝΟΜΙΑΣ  
ΕΦΟΡΕΙΑ ΑΡΧΑΙΟΤΗΤΩΝ ΑΡΚΑΔΙΑΣ

ΑΡΙΘ. ΠΡΩΤ. 3250  
ΗΜΕΡΟΜΗΝΙΑ 6-2-18

Ημ/νία: 30/01/2018  
Α. Π.: ΥΠΠΟΑ/ΓΔΑΠΚ/ΕΦΑΑΡΚ/35810/24463/274

Ημ/νία Έκδοσης 30/01/2018

Απάντηση στο έγγραφο: ΥΠΠΟΑ/ΓΔΑΠΚ/ΕΦΑΑΡΚ/35810/24463/274

ΕΛΛΗΝΙΚΗ ΔΗΜΟΚΡΑΤΙΑ

ΥΠΟΥΡΓΕΙΟ ΠΟΛΙΤΙΣΜΟΥ ΚΑΙ ΑΘΛΗΤΙΣΜΟΥ

ΓΕΝΙΚΗ ΔΙΕΥΘΥΝΣΗ ΑΡΧΑΙΟΤΗΤΩΝ

ΚΑΙ ΠΟΛΙΤΙΣΤΙΚΗΣ ΚΛΗΡΟΝΟΜΙΑΣ

ΕΦΟΡΕΙΑ ΑΡΧΑΙΟΤΗΤΩΝ ΑΡΚΑΔΙΑΣ

Τρίπολη

Ταχ. Δ/ση: Καλαβρύτων 211

22100 Τρίπολη

Πληροφορίες: Ε. Ψαθή

Τηλέφωνο: 2710 225243

Τηλ/πία: 2710 242227

Ηλεκτρονική Δ/ση: [efaark@culture.gr](mailto:efaark@culture.gr)

✓  
Προς: Υπουργείο Περιβάλλοντος και Ενέργειας  
Γενική Δ/ση Περιβαλλοντικής Πολιτικής  
Δ/ση Περιβαλλοντικής Αδειοδότησης  
ΔΙΠΑ – Τμήμα Β'  
Λ. Αλεξάνδρας 11, 11473 Αθήνα

Κοιν.: Πίνακας Αποδεκτών

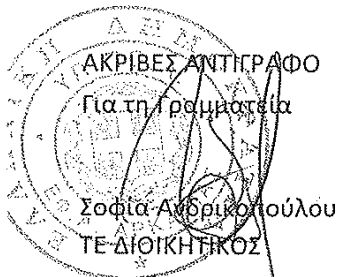
**Θέμα:** Σχετικά με τη διατύπωση γνώμης επί της Στρατηγικής Μελέτης Περιβαλλοντικών Επιπτώσεων (ΣΜΠΕ) του «Σχεδίου Διαχείρισης των Κινδύνων Πλημμύρας του Υδατικού Διαμερίσματος Ανατολικής Πελοποννήσου (ΕΛ 03)».

Σχετ.: 1. Το υπ' αριθ. πρωτ. οικ.1254/16-01-2018 αίτημα προς την Εφορεία μας (εισερχ. ΕΦΑΑΡΚ 35810/24463/274/26-01-2018)

2. Το υπ' αριθ. πρωτ. ΥΠΠΟΑ/ΓΔΑΠΚ/ΕΦΑΑΡΚ/373080/244087/2966/31-10-2017 έγγραφο προς το Τμήμα Γ' της Δ/σης Περιβαλλοντικής Αδειοδότησης ΔΙΠΑ

Σε απάντηση του ανωτέρω Σχετ. 1, σας ενημερώνουμε ότι η Εφορεία μας έχει ουσιαστικά γνωμοδοτήσει επί του θέματος με το Σχετ. 2, που αφορά στο Σχέδιο Διαχείρισης των Λεκανών Απορροής Ποταμών με τον κωδικό ΕΛ03.

Συνεπώς επαναλαμβάνουμε ότι, για κάθε συγκεκριμένο τεχνικό έργο που θα προγραμματίζεται εντός της Π.Ε. Αρκαδίας, θα πρέπει να υποβάλλεται προηγουμένως πλήρης φάκελος Μελέτης Περιβαλλοντικών Επιπτώσεων προς έγκριση από την Εφορεία μας.



Η Προϊσταμένη της Εφορείας  
Άννα-Βασιλική Καραπαναγιώτου  
Αρχαιολόγος

## ΠΙΝΑΚΑΣ ΑΠΟΔΕΚΤΩΝ

1. ΥΠΠΟΑ – Γραφείο Γεν. Γραμματέα Πολιτισμού  
Μπουμπουλίνας 20-22, Αθήνα
2. ΥΠΠΟΑ/ΔΙΠΚΑ  
Μπουμπουλίνας 20-22, Αθήνα

## ΠΙΝΑΚΑΣ ΑΠΟΔΕΚΤΩΝ

1. ΥΠΠΟΑ – Γραφείο Γεν. Γραμματέα Πολιτισμού  
Μπουμπουλίνας 20-22, Αθήνα
2. ΥΠΠΟΑ/ΔΙΠΚΑ  
Μπουμπουλίνας 20-22, Αθήνα
3. ΥΠΠΟΑ/ΔΒΜΑ  
Μπουμπουλίνας 20-22, Αθήνα
4. ΕΦΔ Αθηνών

Αγίου Κωνσταντίνου 59, 11527 Αθήνα

9. Εφορεία Παλ/γίας – Σπηλαιολογίας  
Αρδηττού 34β, 11636 Αθήνα
10. Εφορεία Εναλίων Αρχαιοτήτων  
Δ. Αρεοπαγίτου και Ερεχθείου 59, 11742 Αθήνα
11. ΥΝΕΜΤΕΔΕΠΝΙ  
Μαιζώνος 17, 26223 Πάτρα  
Αγίου Κωνσταντίνου 59, 11527 Αθήνα
9. Εφορεία Παλ/γίας – Σπηλαιολογίας  
Αρδηττού 34β, 11636 Αθήνα
10. Εφορεία Εναλίων Αρχαιοτήτων  
Δ. Αρεοπαγίτου και Ερεχθείου 59, 11742 Αθήνα
11. ΥΝΕΜΤΕΔΕΠΝΙ  
Μαιζώνος 17, 26223 Πάτρα

Σαρχιανού  
7.2.18



Δ9	ΕΝΤΥΠΟ ΤΥΠΟΠΟΙΗΜΕΝΗΣ ΓΝΩΜΟΔΟΤΗΣΗΣ ΦΟΡΕΩΝ ΓΙΑ ΤΗ ΔΙΑΔΙΚΑΣΙΑ ΕΚΔΟΣΗΣ ΑΠΟΦΑΣΗΣ ΠΕΡΙΒΑΛΛΟΝΤΙΚΩΝ ΟΡΩΝ ΕΡΓΩΝ ΚΑΙ ΔΡΑΣΤΗΡΙΟΤΗΤΩΝ ΚΑΤΗΓΟΡΙΑΣ Α	
ΣΤΟΙΧΕΙΑ ΓΝΩΜΟΔΟΤΟΥΣΑΣ ΥΠΗΡΕΣΙΑΣ ΓΕΝΙΚΟ ΕΠΙΤΕΛΕΙΟ ΝΑΥΤΙΚΟΥ ΔΙΕΥΘΥΝΣΗ Α2 ΤΜΗΜΑ Ι ΧΕΙΡΙΣΤΗΣ : ΜΠΥ ΜΠΟΥΡΑΝΤΑ ΑΝΤΙΓΟΝΗ ΤΗΛΕΦ. : 2106551276 Χολαργός		Ημερομ. : 1/2/2018  Αρ. Πρωτοκόλλου (Εξερχομένου): Φ.542/39/180254  Σ.246
<div style="border: 1px solid black; padding: 5px; width: fit-content;">                     ΥΠΟΥΡΓΕΙΟ ΠΕΡΙΒΑΛΛΟΝΤΟΣ &amp; ΕΝΕΡΓΕΙΑΣ                      ΔΙΕΥΘΥΝΣΗ ΠΕΡΙΒΑΛΛΟΝΤΙΚΗΣ ΑΔΕΙΟΔΟΤΗΣΗΣ                      ΑΡΙΘ. ΠΡΩΤ.: 3106                      ΗΜΕΡΟΜΗΝΙΑ: 5/2/18                 </div>		ΠΡΟΣ :  ΥΠΕΝ Λ. Αλεξάνδρας 11 Αθήνα 11473 sec.eyre@prv.ypeka.gr
ΚΟΙΝ : Ως πίνακας αποδεκτών		
1. ΤΙΤΛΟΣ ΕΡΓΟΥ Η ΔΡΑΣΤΗΡΙΟΤΗΤΑΣ ΣΜΠΠΕ Ι <sup>ης</sup> αναθεώρησης του σχεδίου διαχείρισης λεκανών απορροής ποταμών του υδάτινου διαμερίσματος Ανατ. Πελοποννήσου (Υπ. 21/18)		
2. ΘΕΣΜΙΚΟ ΠΛΑΙΣΙΟ ΠΟΥ ΔΙΕΠΕΙ ΤΟ ΠΕΔΙΟ ΓΝΩΜΟΔΟΤΗΣΗΣ ΤΗΣ ΥΠΗΡΕΣΙΑΣ ΜΑΣ		
Α/Α	ΣΤΟΙΧΕΙΟ ΘΕΣΜΙΚΟΥ ΠΛΑΙΣΙΟΥ (ΦΕΚ)	ΤΙΤΛΟΣ ΣΤΟΙΧΕΙΟΥ ΘΕΣΜΙΚΟΥ ΠΛΑΙΣΙΟΥ
α.	ΦΕΚ Α' 285	Ν. 2971/2001 άρθρο 18 «Αιγιαλός παραλία και άλλες διατάξεις»
β.	ΦΕΚ Α' 209	Ν. 4014/2011 άρθρο 4 «Περιβαλλοντική αδειοδότηση έργων και δραστηριοτήτων, ρύθμιση αυθαιρέτων σε συνάρτηση με δημιουργία περιβαλλοντικού ισοζυγίου και άλλες διατάξεις αρμοδιότητας Υπουργείου Περιβάλλοντος
γ.		Αρ. Πρωτ. Οικ.38193/13-9-2017/ΥΠΠΕΝ
3. ΕΠΙΤΟΠΙΑ ΑΝΑΓΝΩΡΙΣΗ ΠΕΡΙΟΧΗΣ ΕΡΓΟΥ		
ΓΙΑ ΤΙΣ ΑΝΑΓΚΕΣ ΤΗΣ ΠΑΡΟΥΣΑΣ ΓΝΩΜΟΔΟΤΗΣΗΣ ΕΛΑΒΕ ΧΩΡΑ ΑΥΤΟΨΙΑ ΣΤΗΝ ΠΕΡΙΟΧΗ ΤΟΥ ΕΡΓΟΥ		ΝΑΙ  ΟΧΙ
		V

Τ. Β' / 5/2/18



#### 4. ΣΤΟΙΧΕΙΑ ΓΝΩΜΟΔΟΤΗΣΗΣ

Στο πλαίσιο των αρμοδιοτήτων της υπηρεσίας μας, όπως αυτές αναφέρθηκαν πιο πάνω (σημείο 2 του παρόντος) και κατόπιν σχετικού αιτήματος της περιβαλλοντικής αρχής για το έργο – δραστηριότητα του σημείου 1 του παρόντος, η γνωμοδότησή μας επί του φακέλου της Μελέτης Περιβαλλοντικών Επιπτώσεων έχει ως εξής :

Σε συνέχεια σχετικού (γ) γνωρίζεται ότι, από πλευράς αρμοδιοτήτων ΓΕΝ, δεν υφίστανται αντενδείξεις για την αποστολή ΣΜΠΕ, με την προϋπόθεση ότι θα ληφθούν οι προβλεπόμενες από τις κείμενες διατάξεις άδειες και εγκρίσεις.

5. ΣΥΜΠΕΡΑΣΜΑ ΤΗΣ ΓΝΩΜΟΔΟΤΗΣΗΣ	
Α. ΓΝΩΜΟΔΟΤΟΥΜΕ ΘΕΤΙΚΑ ΓΙΑ ΤΗΝ ΥΛΟΠΟΙΗΣΗ ΤΟΥ ΈΡΓΟΥ Ή ΤΗΣ ΔΡΑΣΤΗΡΙΟΤΗΤΑΣ ΧΩΡΙΣ ΤΗΝ ΑΠΑΙΤΗΣΗ ΠΡΟΣΘΕΤΩΝ ΟΡΩΝ-ΠΡΟΫΠΟΘΕΣΕΩΝ	
Β. ΓΝΩΜΟΔΟΤΟΥΜΕ ΘΕΤΙΚΑ ΓΙΑ ΤΗΝ ΥΛΟΠΟΙΗΣΗ ΤΟΥ ΈΡΓΟΥ Ή ΤΗΣ ΔΡΑΣΤΗΡΙΟΤΗΤΑΣ ΜΕ ΤΟΥΣ ΟΡΟΥΣ - ΠΡΟΫΠΟΘΕΣΕΙΣ ΠΟΥ ΠΑΡΑΤΙΘΕΝΤΑΙ ΣΤΟ ΣΗΜΕΙΟ 4 ΤΟΥ ΠΑΡΟΝΤΟΣ	✓
Γ. ΓΝΩΜΟΔΟΤΟΥΜΕ ΑΡΝΗΤΙΚΑ ΓΙΑ ΤΗΝ ΥΛΟΠΟΙΗΣΗ ΤΟΥ ΈΡΓΟΥ Ή ΤΗΣ ΔΡΑΣΤΗΡΙΟΤΗΤΑΣ ΓΙΑ ΤΟΥΣ ΣΥΓΚΕΚΡΙΜΕΝΟΥΣ ΛΟΓΟΥΣ ΠΟΥ ΠΑΡΑΤΙΘΕΝΤΑΙ ΣΤΟ ΣΗΜΕΙΟ 4 ΤΟΥ ΠΑΡΟΝΤΟΣ	
Δ. ΔΕΝ ΔΥΝΑΜΕΘΑ ΝΑ ΓΝΩΜΟΔΟΤΗΣΟΥΜΕ ΕΠΙ ΤΗΣ ΔΙΑΒΙΒΑΣΘΕΙΑΣ ΜΠΕ ΔΙΟΤΙ ΔΙΑΠΙΣΤΩΝΟΝΤΑΙ ΣΕ ΑΥΤΗ ΟΥΣΙΩΔΕΙΣ ΕΛΛΕΙΨΕΙΣ ΣΕ ΟΤΙ ΑΦΟΡΑ ΤΟ ΑΝΤΙΚΕΙΜΕΝΟ ΑΡΜΟΔΙΟΤΗΤΑΣ ΤΗΣ ΥΠΗΡΕΣΙΑΣ ΜΑΣ, ΟΠΩΣ ΑΥΤΕΣ (ΕΛΛΕΙΨΕΙΣ) ΠΑΡΑΤΙΘΕΝΤΑΙ ΣΤΟ ΣΗΜΕΙΟ 4 ΤΟΥ ΠΑΡΟΝΤΟΣ	

Ε. ΔΕΝ ΔΥΝΑΜΕΘΑ ΝΑ ΓΝΩΜΟΔΟΤΗΣΟΥΜΕ ΕΠΙ ΤΗΣ ΔΙΑΒΙΒΑΣΘΕΙΣΑΣ ΜΠΕ ΔΙΟΤΙ ΔΕΝ ΕΜΠΙΠΤΕΙ ΣΤΟ ΠΕΔΙΟ ΤΩΝ ΚΑΤΑ ΝΟΜΟ ΑΡΜΟΔΙΟΤΗΤΩΝ ΤΗΣ ΥΠΗΡΕΣΙΑΣ ΜΑΣ	
--	--

Αρχιπλοίαρχος Γ. Καμπουράκης Π.Ν  
Διευθυντής Κλάδου Α΄

Ακριβές Αντίγραφο

ΜΠΥ (Α) Γεώργου Αντώνης  
Επιτελής επί Θεμάτων Λιμενικών Εγκαταστάσεων  
και Θαλασσίων Έργων

Πίνακας Αποδεκτών :

- ΥΠ. ΥΠΟΔΟΜΩΝ ΜΕΤΑΦΟΡΩΝ /  
Γ.Γ.Υ./ ΔΙΕΥΘΥΝΣΗ  
ΛΙΜΕΝΙΚΩΝ ΥΠΟΔΟΜΩΝ  
Σεβαστουπόλεως 1, Αθήνα 11526
- ΥΠΟΥΡΓΕΙΟ ΝΑΥΤΙΛΙΑΣ &  
ΝΗΣΙΩΤΙΚΗΣ ΠΟΛΙΤΙΚΗΣ  
ΓΕΝΙΚΗ ΔΙΕΥΘΥΝΣΗ ΛΙΜΕΝΩΝ,  
ΛΙΜΕΝΙΚΗΣ ΠΟΛΙΤΙΚΗΣ ΚΑΙ  
ΝΑΥΤΙΛΙΑΚΩΝ ΕΠΕΝΔΥΣΕΩΝ/ΔΔΥ  
Ακτή Βασιλειάδη – Πύλη Ε1  
Πειραιάς 18510
- ΥΠ. ΠΟΛΙΤΙΣΜΟΥ ΚΑΙ ΑΘΛΗΤΙΣΜΟΥ/  
ΕΦΟΡΕΙΑ ΕΝΑΛΙΩΝ ΑΡΧΑΙΟΤΗΤΩΝ  
Ερεχθείου 59, Αθήνα 11742
- ΕΟΤ  
Τσόχα 7. Αθήνα 11521
- ΥΥ
- ΥΦ
- ΓΕΕΘΑ/Γ2/ΤΕΥ

Σαρχανω  
2.2.18

7/1. B 1/2/18

Ημ/νία: 28/01/2018

Α. Π.: ΥΠΠΟΑ/ΓΔΑΠΚ/ΕΦΑΑΡΓ/22151/15603/430

Ημ/νία Έκδοσης 28/01/2018

Απάντηση στο έγγραφο: ΥΠΠΟΑ/ΓΔΑΠΚ/ΕΦΑΑΡΓ/22151/15603/430



ΕΛΛΗΝΙΚΗ ΔΗΜΟΚΡΑΤΙΑ  
ΥΠΟΥΡΓΕΙΟ  
ΠΟΛΙΤΙΣΜΟΥ ΚΑΙ ΑΘΛΗΤΙΣΜΟΥ  
ΓΕΝΙΚΗ ΔΙΕΥΘΥΝΣΗ ΑΡΧΑΙΟΤΗΤΩΝ  
ΚΑΙ ΠΟΛΙΤΙΣΤΙΚΗΣ ΚΛΗΡΟΝΟΜΙΑΣ  
ΕΦΟΡΕΙΑ ΑΡΧΑΙΟΤΗΤΩΝ ΑΡΓΟΛΙΔΑΣ

Μουσείο Ναυπλίου, 21 100, Ναύπλιο


Πληροφορίες: Κατσαραίος Νίκος

Τηλ: 27520 27502

Fax: 27520 24690

E-mail: [efaarg@culture.gr](mailto:efaarg@culture.gr)

Θ. Φ.: 6B/



ΠΡΟΣ.  
ΥΠΟΥΡΓΕΙΟ ΠΕΡΙΒΑΛΛΟΝΤΟΣ  
& ΕΝΕΡΓΕΙΑΣ  
ΓΕΝΙΚΗ Δ/ΝΣΗ ΠΕΡΙΒΑΛΛΟΝΤΙΚΗΣ  
ΠΟΛΙΤΙΚΗΣ  
Δ/ΝΣΗ ΠΕΡΙΒΑΛΛΟΝΤΙΚΗΣ  
ΑΔΕΙΟΔΟΤΗΣΗΣ-ΔΙΠΑ-ΤΜΗΜΑ Β'

Λ. Αλεξάνδρας 11

114 73, Αθήνα

ΚΟΙΝ.

ΠΙΝΑΚΑΣ ΑΠΟΔΕΚΤΩΝ

**ΘΕΜΑ:** Σχετικά με απόψεις Στρατηγικής Μελέτης Περιβαλλοντικών Επιπτώσεων (ΣΜΠΕ): «Σχεδίου Διαχείρισης των Κινδύνων Πλημμύρας του Υδατικού Διαμερίσματος Ανατολικής Πελοποννήσου» (κωδικός ΕΛ03).

- ΣΧΕΤ:**
1. το αρ. οικ.1254/16.1.2018 έγγραφό σας (ΥΠΠΟΑ/ΓΔΑΠΚ/ΕΠΣ/22208/15639/244/17.1.2018)
  2. το αρ. ΥΠΠΟΑ/ΓΔΑΠΚ/ΕΦΑΑΡΓ/34268/23457/661/25.1.2018 έγγραφο της Εφορείας Παλαιοανθρωπολογίας-Σπηλαιολογίας

Απαντώντας στο σχετικό έγγραφό σας που αφορά στην εν θέματι ΣΜΠΕ με κωδικό ΕΛ03, όπως αυτή έχει αναρτηθεί προς δημόσια διαβούλευση (<http://www.ypeka.gr/LinkClick.aspx?fileticket=EWhMpNxbCmA%3d&tabid=232&language=el-GR>), θα θέλαμε να σας πληροφορήσουμε τα ακόλουθα:

Η Π. Ε. Αργολίδας βρίθει αρχαιολογικών χώρων και μνημείων που μαρτυρούν την αδιάλειπτη ανθρώπινη δραστηριότητα στη ΒΑ Πελοπόννησο από τους απώτατους προϊστορικούς χρόνους έως και τη σύγχρονη εποχή. Η Υπηρεσία μας, βάσει των αρμοδιοτήτων της, διαχειρίζεται το σύνολο των ως άνω χώρων και μνημείων με μόνο γνώμονα την προστασία και ανάδειξη τους, σύμφωνα με τις διατάξεις του Ν. 3028/2002 «Για την Προστασία των Αρχαιοτήτων και εν γένει της Πολιτιστικής Κληρονομιάς».

Η εν θέματι ΣΜΠΕ περιγράφει το γενικό πλαίσιο αρχών ενός σχεδίου διαχείρισης των κινδύνων πλημμύρας του υδατικού διαμερίσματος της Ανατολικής Πελοποννήσου χωρίς να υπεισέρχεται σε ειδικότερα μέτρα ή προβλέψεις όσον αφορά στο πολιτιστικό απόθεμα κάθε Π. Ε.. Ενδεικτικά και για την περίπτωση της χωρικής αρμοδιότητας μας, γίνεται μία επιγραμματική αναφορά στους αρχαιολογικούς χώρους των Μυκηνών, της Τίρυνθας, του Ασκληπιείου Επιδαύρου, της Λέρνας, της Ασίνης, του Άργους, της Καζάρμας, της Μιδέας καθώς και της πόλης του Ναυπλίου στο σχετικό κεφάλαιο (σελ. 326-327) στο πλαίσιο της γενικής περιγραφής του ιστορικού και πολιτιστικού περιβάλλοντος της Αργολίδας.

Εκ των ανωτέρω καθίσταται σαφές ότι η απουσία αναλυτικής περιγραφής των τεχνικών χαρακτηριστικών των προβλεπόμενων υποδομών της μελέτης σε σχέση με την πληθώρα των

υποέργων του σχεδίου που αφορούν στις περιοχές αρμοδιότητας της.

Το παρόν δεν αντικαθιστά οποιαδήποτε άλλη γνωμοδότηση απαιτείται από άλλη αρμόδια αρχή ή συναρμόδια Υπηρεσία, συμπεριλαμβανομένων και αυτών προς τις οποίες κοινοποιείται το παρόν.

Το παρόν, η Επιτροπή μας δεν έχει αρμοδιότητα για την παροχή γνώμης, της ΣΜΠΕ με την προϋπόθεση να γνωμοδοτήσει αρμοδίως μετά την υποβολή των επιμέρους ΜΠΕ των υποέργων του σχεδίου που αφορούν στις περιοχές αρμοδιότητας της.

Το παρόν δεν αντικαθιστά οποιαδήποτε άλλη γνωμοδότηση απαιτείται από άλλη αρμόδια αρχή ή συναρμόδια Υπηρεσία, συμπεριλαμβανομένων και αυτών προς τις οποίες κοινοποιείται το παρόν.

Η Διευθύντρια της Εφορείας

Αλκίνοια Παπαδημητρίου

8. Εφορεία Ενάλιων Αρχαιοτήτων
9. Εφορεία Παλαιοανθρωπολογίας-Σπηλαιολογίας Νοτίου Ελλάδας
10. Υπηρεσία Νεωτέρων Μνημείων & Τεχνικών Έργων Δυτικής Ελλάδας, Πελοποννήσου και Ν. Ιονίου

8. Εφορεία Ενάλιων Αρχαιοτήτων
9. Εφορεία Παλαιοανθρωπολογίας-Σπηλαιολογίας Νοτίου Ελλάδας
10. Υπηρεσία Νεωτέρων Μνημείων & Τεχνικών Έργων Δυτικής Ελλάδας, Πελοποννήσου και Ν. Ιονίου



ΕΛΛΗΝΙΚΗ ΔΗΜΟΚΡΑΤΙΑ  
ΥΠΟΥΡΓΕΙΟ ΠΟΛΙΤΙΣΜΟΥ ΚΑΙ ΑΘΛΗΤΙΣΜΟΥ  
ΓΕΝΙΚΗ ΔΙΕΥΘΥΝΣΗ ΑΡΧΑΙΟΤΗΤΩΝ ΚΑΙ  
ΠΟΛΙΤΙΣΤΙΚΗΣ ΚΛΗΡΟΝΟΜΙΑΣ

ΕΦΟΡΕΙΑ ΠΑΛΑΙΟΑΝΘΡΩΠΟΛΟΓΙΑΣ  
ΣΠΗΛΑΙΟΛΟΓΙΑΣ

Τμήμα Αρχαιοτήτων των Προϊστορικών και  
Ιστορικών Περιόδων

Ταχ. Δ/ση : Αρδηττού 34B  
11636 ΑΘΗΝΑ  
Πληροφορίες : Καζνέση Α.  
Τηλέφωνο : 210 9232358, 210 9224339  
Fax : 210 9220322  
E-mail : [efps@culture.gr](mailto:efps@culture.gr)

ΓΡΑΦΕΙΟ ΒΟΡΕΙΑΣ ΕΛΛΑΔΟΣ

Ταχ. Δ/ση : Ναυαρίνου 28  
55131 Καλαμαριά  
Θεσσαλονίκης  
Πληροφορίες :  
Τηλέφωνο : 2310 410185  
Fax : 2310 410376

Κ. Ζαφειρίου  
2-2-18

Απάντησ 25.01.2018 11:16:19: ΥΠΠΟΑ/ΓΔΑΠΚ/ΕΠΣ/ΤΑΠΗΠ/22208/15639/244/143



20  
Ημ/νία: 25/01/2018

Α.Π.: ΥΠΠΟΑ/ΓΔΑΠΚ/ΕΠΣ/ΤΑΠΗΠ/22208/15639/244/143


Ημ/νία Έκδοσης 25/01/2018

ΥΠΠΟΑ/ΓΔΑΠΚ/ΕΠΣ/ΤΑΠΗΠ/22208/15639/244/143

Τμ. Β'  
1/2/18

ΠΡΟΣ: Υπουργείο Περιβάλλοντος και Ενέργειας  
Γενική Διεύθυνση Περιβαλλοντικής Πολιτικής  
Δ/νση Περιβαλλοντικής Αδειοδότησης  
ΔΙΠΑ-Τμήμα Β'  
Λ. Αλεξάνδρας 11  
Αθήνα 114-73

ΚΟΙΝ.: Πίνακας Αποδεκτών



ΘΕΜΑ : Απόψεις επί της Στρατηγικής Μελέτης Περιβαλλοντικών Επιπτώσεων (ΣΜΠΕ) του:  
«Σχεδίου Διαχείρισης των Κινδύνων Πλημμύρας του Υδατικού Διαμερίσματος Ανατολικής  
Πελοποννήσου»

ΣΧΕΤ. : Το με αρ. πρωτ. Α.Π. οικ.1254/16.1.2018 έγγραφό σας (αρ. πρωτ. εισ. εγγράφου  
ΥΠΠΟΑ/ΓΔΑΠΚ/ΕΠΣ/ΤΑΠΗΠ/22208/15639/244/143/17.1.2018)

Σε απάντηση του ανωτέρω σχετικού εγγράφου σας, που αφορά στο θέμα, με το οποίο  
ζητείται η άποψη και τυχόν παρατηρήσεις της Υπηρεσίας μας επί της εν θέματι ΣΜΠΕ, σας γνωρίζουμε τα  
ακόλουθα:

Η περιοχή εφαρμογής της εν θέματι ΣΜΠΕ είναι εκτεταμένη και σε αυτή χωροθετείται  
μεγάλος αριθμός κηρυγμένων ή μη αρχαιολογικών χώρων και μνημείων αρμοδιότητας της Υπηρεσίας  
μας, τα οποία θεωρούμε ότι είναι σκόπιμο να συμπεριληφθούν στη σχετική τεκμηρίωση για τα  
πολιτιστικά μνημεία του ΥΔ Ανατολικής Πελοποννήσου (ενδεικτικά αναφέρονται: Σπ. Φράγγχι, Σπ. Αγ.  
Νικολάου Σίντζας, Σπ. Κάψια, Σπ. Κουβελέικες, Σπ. Λακωνίς κ.λ.π).

Η εν λόγω Μελέτη περιλαμβάνει ένα πρόγραμμα τεχνικών και μη μέτρων (υδρονομικά  
έργα, έργα συμπλήρωσης υφιστάμενων δικτύων, τεχνικά έργα ρύθμισης της ροής κ.λ.π.) χωρίς όμως να  
εξειδικεύονται και να χωροθετούνται τα επιμέρους τεχνικά έργα για την υλοποίησή τους. Επομένως στο  
στάδιο αυτό δεν είναι δυνατόν να συσχετισθούν με τα μνημεία αρμοδιότητάς μας και να εκτιμηθούν οι  
τυχόν άμεσες ή έμμεσες επιπτώσεις τους σε αυτά.

Ως εκ τούτου, για οποιαδήποτε έργο του Σχεδίου Διαχείρισης που απαιτεί επέμβαση επί  
του γεωγραφικού αναγλύφου και αφορά μνημεία αρμοδιότητάς μας θα πρέπει να υποβάλλονται στην  
Υπηρεσία μας οι επί μέρους ΜΠΕ, σύμφωνα με τις διατάξεις της κείμενης αρχαιολογικής Νομοθεσίας



Ο Προϊστάμενος της Εφορείας  
Ανδρέας Ι. Ντάρλας  
Αρχαιολόγος

των αρνητικών επιπτώσεων των φαινομένων πλημμύρας στο φυσικό και πολιτιστικό περιβάλλον.

Ο Προϊστάμενος της Εφορείας  
Ανδρέας Ι. Ντάρλας  
Αρχαιολόγος

7.Εφορεία Αρχαιοτήτων Μεσσηνίας

8. Εφορεία Εναλίων Αρχαιοτήτων

9.Εφορεία Αρχαιοτήτων Δυτικής Αττικής, Πειραιά και Νήσων

10.Υπηρεσία Νεωτέρων Μνημείων & Τεχνικών Έργων Δυτικής Ελλάδας, Πελοποννήσου και Ν. Ιονίου

7.Εφορεία Αρχαιοτήτων Μεσσηνίας

8. Εφορεία Εναλίων Αρχαιοτήτων

9.Εφορεία Αρχαιοτήτων Δυτικής Αττικής, Πειραιά και Νήσων

10.Υπηρεσία Νεωτέρων Μνημείων & Τεχνικών Έργων Δυτικής Ελλάδας, Πελοποννήσου και Ν. Ιονίου

---



ΕΛΛΗΝΙΚΗ ΔΗΜΟΚΡΑΤΙΑ  
ΥΠΟΥΡΓΕΙΟ ΠΕΡΙΒΑΛΛΟΝΤΟΣ & ΕΝΕΡΓΕΙΑΣ  
ΓΕΝ. Δ/ΝΣΗ ΠΟΛΕΟΔΟΜΙΑΣ

- Δ/ΝΣΗ ΠΟΛΕΟΔΟΜΙΚΟΥ ΣΧΕΔΙΑΣΜΟΥ
- Δ/ΝΣΗ ΑΡΧΙΤΕΚΤΟΝΙΚΗΣ, ΟΙΚΟΔΟΜΙΚΩΝ ΚΑΝΟΝΙΣΜΩΝ ΚΑΙ ΑΔΕΙΟΔΟΤΗΣΕΩΝ
- Δ/ΝΣΗ ΤΟΠΟΓΡΑΦΙΚΩΝ ΕΦΑΡΜΟΓΩΝ
- Δ/ΝΣΗ ΜΕΛΕΤΩΝ ΚΑΙ ΕΡΓΩΝ ΑΣΤΙΚΩΝ ΑΝΑΠΛΑΣΕΩΝ

Ταχ. Δ/ση : Αμαλιάδος 17  
Ταχ. Κώδικας : 115 23

ΠΡΟΣ: ΥΠΕΝ/ΔΙΠΑ

ΚΟΙΝ.: ΥΠΕΝ  
1. ΕΓΥ  
✓ 2. Γραφείο Γεν. Γραμματέως Χωρικού Σχεδιασμού και Αστικού Περιβάλλοντος  
3. Δ/νσεις της Γ.Δ.Πολεοδομίας

ΘΕΜΑ : Γενικές παρατηρήσεις επί των μέτρων που προτείνονται από τις ΣΜΠΕ των Σχεδίων Διαχείρισης Κινδύνων Πλημμύρας των Υδατικών Διαμερισμάτων της Χώρας.

- ΣΧΕΤ. :
1. Το με αρ. πρωτ. 4077/16-02-2018 έγγραφο της ΔΙΠΑ/ΥΠΕΝ (αρ. πρωτ. ΥΠΕΝ/ΔΠΣ 12737/06-03-2018)
  2. Το με αρ. πρωτ. 4078/16-02-2018 έγγραφο της ΔΙΠΑ/ΥΠΕΝ (αρ. πρωτ. ΥΠΕΝ/ΔΠΣ 11453/28-02-2018)
  3. Το με αρ. πρωτ. 4049/16-02-2018 έγγραφο της ΔΙΠΑ/ΥΠΕΝ (αρ. πρωτ. ΥΠΕΝ/ΔΠΣ 11456/28-02-2018)
  4. Το με αρ. πρωτ. 4044/16-02-2018 έγγραφο της ΔΙΠΑ/ΥΠΕΝ (αρ. πρωτ. ΥΠΕΝ/ΔΠΣ 11457/28-02-2018)
  5. Το με αρ. πρωτ. 4046/16-02-2018 έγγραφο της ΔΙΠΑ/ΥΠΕΝ (αρ. πρωτ. ΥΠΕΝ/ΔΠΣ 11455/28-02-2018)
  6. Το με αρ. πρωτ. 1314/17-01-2018 έγγραφο της ΔΙΠΑ/ΥΠΕΝ (αρ. πρωτ. ΥΠΕΝ/ΔΠΣ 5005/30-01-2018)
  7. Το με αρ. πρωτ. 1257/12-01-2018 έγγραφο της ΔΙΠΑ/ΥΠΕΝ (αρ. πρωτ. ΥΠΕΝ/ΔΠΣ 5044/30-01-2018)

Σε απάντηση των παραπάνω σχετικών που αφορούν στο θέμα και μετά από συνεργασία των Διευθύνσεων της Γενικής Διεύθυνσης Πολεοδομίας, σας γνωρίζουμε τα εξής :

Δεν κρίνεται σκόπιμος ο γενικός καθορισμός εξειδικευμένων μέτρων (Μ21, Μ22), δεδομένων των ιδιοτήτων που καλείται να αντιμετωπίσει ο χωρικός σχεδιασμός, ο οποίος είναι πολυπαραμετρικός.

Εφόσον ολοκληρωθούν και αναρτηθούν στον ιστότοπο του Υ.Π.ΕΝ. τα Σχέδια Διαχείρισης Κινδύνων Πλημμύρας, θα συνεκτιμώνται υποχρεωτικά από τον σχεδιασμό, μαζί με άλλες παραμέτρους, θα προτείνονται δε μέτρα ανάλογα με τις ειδικότερες συνθήκες κάθε περιοχής (όπως πχ. απαγόρευση δόμησης, καθορισμός αδόμητων χώρων, δόμηση μόνο με την προϋπόθεση ολοκλήρωσης των απαιτούμενων έργων αντιπλημμυρικής προστασίας κ.α.).



Η θέσπιση γενικών (οριζοντίων) κανόνων ενδέχεται να δημιουργήσει εμπλοκές με άλλες παραμέτρους του σχεδιασμού (όπως π.χ. η θέσπιση υποχρεωτικής pilotis, που ενδεχομένως να μην είναι επιθυμητή σε περιοχές μεγάλης σεισμικότητας ή από τον ιδιαίτερο αρχιτεκτονικό χαρακτήρα αυτής κλπ.)

Όσον αφορά στη προώθηση βέλτιστων πρακτικών για τη μείωση της επιφανειακής απορροής (M34), ως γνωστόν, με τον ν.4067/12 (Νέος Οικοδομικός Κανονισμός/ΝΟΚ), έχει γενικώς μειωθεί το ανώτατο ποσοστό κάλυψης των οικοπέδων από 70% σε 60%, με αποτέλεσμα την αύξηση της αδόμητης – ακάλυπτης επιφάνειάς τους, η οποία σύμφωνα με το άρθρο 23 του Κτιριοδομικού Κανονισμού (Αποφ. 3046/304/89) πρέπει να παραμένει κατά τα 2/3 χωρίς επίστρωση προκειμένου να είναι δυνατή η φύτευσή της. Ειδικά δε για τις περιπτώσεις οικοπέδων στα οποία δεν είναι εφικτό να πραγματοποιηθεί η φύτευση των υποχρεωτικών ακαλύπτων χώρων τους κατά τα ανωτέρω, από τις διατάξεις του ΝΟΚ επιβάλλεται η εξασφάλιση φύτευσης τουλάχιστον κατά το 1/2 του ακαλύπτου, υπό την προϋπόθεση ότι διπλάσια της υπολειπομένης επιφάνειας (δηλ. μη εξασφαλισμένης στον ακάλυπτο) θα φυτευτεί στο δώμα του κτιρίου. Με τον τρόπο αυτόν, επιτυγχάνεται η μείωση του όγκου των ομβρίων υδάτων επιφανειακής απορροής, καθώς μεγαλύτερος όγκος τους δύναται να απορροφηθεί από το έδαφος ή από άλλες φυτεμένες επιφάνειες.

Επισημαίνεται τέλος ότι η διαχείριση των όμβριων (M35) αντιμετωπίζεται ήδη στα πλαίσια των πολεοδομικών μελετών επέκτασης, η δε αναγκαιότητα καθορισμού των δικτύων απορροής όμβριων θα επισημανθεί και στις νέες προδιαγραφές των Πολεοδομικών Σχεδίων Εφαρμογής (ΠΣΕ) του άρθρου 10 του ν. 4447/2016 οι οποίες έχουν εκπονηθεί και βρίσκονται στη διαδικασία ελέγχου και προώθησής τους για θεσμοθέτηση.


Ο Γενικός Διευθυντής Πολεοδομίας

Γεώργιος Γκανασούλης



ΑΚΡΙΒΕΣ ΑΝΤΙΓΡΑΦΟ

ΑΛΚΗΣΙΤΙΣ ΠΑΠΑ



ΕΛΛΗΝΙΚΗ ΔΗΜΟΚΡΑΤΙΑ  
 ΑΠΟΚΕΝΤΡΩΜΕΝΗ ΔΙΟΙΚΗΣΗ  
 ΠΕΛΟΠΟΝΝΗΣΟΥ, ΔΥΤ.ΕΛΛΑΔΟΣ & ΙΟΝΙΟΥ  
 ΓΕΝ. Δ/ΝΣΗ ΧΩΡ/ΚΗΣ & ΠΕΡ/ΚΗΣ  
 ΠΟΛΙΤΙΚΗΣ  
 Δ/ΝΣΗ ΤΕΧΝΙΚΟΥ ΕΛΕΓΧΟΥ  
 ΤΜΗΜΑ ΤΕΧΝΙΚΗΣ ΥΠΟΣΤΗΡΙΞΗΣ

Διεύθυνση: Αθηνών 105, Ρίο Λαχιάς  
 Ταχ. Θυρίδα: 2532  
 Ταχ. Κώδικας: 26405  
 Πληροφορίες: Δρ. Α. Σταθακόπουλος  
 Τηλέφωνο: 2613 623605  
 Email: [astathacopoulos@4862.syzefxis.gov.gr](mailto:astathacopoulos@4862.syzefxis.gov.gr)

Πάτρα: 01.03.2018  
 Αρ. πρωτ.: 44381  
 Σχετ.: 12967/18-01-2018,  
 12937/18-01-2018,  
 12953/18-01-2018

ΠΡΟΣ: ✓ Υπουργείο Περιβάλλοντος και  
 Ενέργειας  
 Γενική Διεύθυνση Περιβαλλοντικής  
 Πολιτικής  
 Διεύθυνση Περιβαλλοντικής  
 Αδειοδότησης ΔΙ.ΠΑ. (Τμήμα Β')  
 Λ. Αλεξάνδρας 11  
 11473, Αθήνα

ΚΟΙΝ: Γεν. Διευθυντής Χωροταξικής και  
 Περιβαλλοντικής Πολιτικής  
 Α.Δ.Π.Δ.Ε.&Ι.  
 ΝΕΟ Πατρών – Αθηνών 158,  
 Πάτρα, 26442

ΘΕΜΑ: Διατύπωση γνώμης επί της Στρατηγικής Μελέτης Περιβαλλοντικών Επιπτώσεων (ΣΜΠΕ) των Σχεδίων Διαχείρισης των Κινδύνων Πλημμύρας των Υδατικών Διαμερισμάτων Βόρειας Πελοποννήσου (EL02), Ανατολικής Πελοποννήσου (EL03) και Δυτικής Πελοποννήσου (EL01)

- Σχετ.:
1. Το υπ' αριθμ. 1257/12-01-2018 του τμήματος Β' της Διεύθυνσης Περιβαλλοντικής Αδειοδότησης (ΔΙ.ΠΑ.) του Υπουργείου Περιβάλλοντος και Ενέργειας
  2. Το υπ' αριθμ. 1254/12-01-2018 του τμήματος Β' της Διεύθυνσης Περιβαλλοντικής Αδειοδότησης (ΔΙ.ΠΑ.) του Υπουργείου Περιβάλλοντος και Ενέργειας
  3. Το υπ' αριθμ. 1261/12-01-2018 του τμήματος Β' της Διεύθυνσης Περιβαλλοντικής Αδειοδότησης (ΔΙ.ΠΑ.) του Υπουργείου Περιβάλλοντος και Ενέργειας

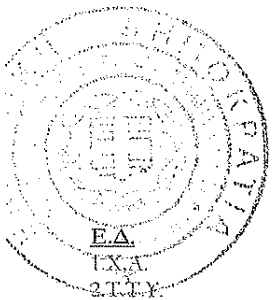
Σχετικά με τα ανωτέρω έγγραφα, σας ενημερώνουμε ότι η Υπηρεσία μας ουδέν σχόλιο έχει επί των σχεδίων Διαχείρισης Κινδύνων Πλημμύρας λόγω μη αρμοδιότητας.

Προϊστάμενος  
 Δ/νσης Τεχνικού Ελέγχου


ΑΚΡΙΒΕΣ ΑΝΤΙΓΡΑΦΟ

Πάτρα 2/3/2018.

Παναγιώτης Α. Βαγιώτας  
 MSc., Πολ/κος Μηχ/κος με Α' β.



13.3.18  

Σπάρτη 06 - 03 - 2018

ΕΛΛΗΝΙΚΗ ΔΗΜΟΚΡΑΤΙΑ  
 ΠΕΡΙΦΕΡΕΙΑ ΠΕΛΟΠΟΝΝΗΣΟΥ  
 ΓΕΝΙΚΗ Δ/ΝΣΗ ΑΝΑΠΤΥΞΙΑΚΟΥ  
 ΠΡΟΓΡ/ΣΜΟΥ ΠΕΡΙ/ΝΤΟΣ & ΥΠΟΔΟΜΩΝ  
 Δ/ΝΣΗ ΠΕΡΙΒΑΛΛΟΝΤΟΣ &  
 ΧΩΡΙΚΟΥ ΣΧΕΔΙΑΣΜΟΥ  
 ΤΜΗΜΑ ΠΕΡΙ/ΝΤΟΣ & ΥΔΡΟΟΙΚΟΝΟΜΙΑΣ Π.Ε.  
 ΛΑΚΩΝΙΑΣ

Αριθ. πρωτ. : 17237/264  
 Σχετ. : 17233/263

Ταχ. Δ/ση : Διοικητήριο Π.Ε. Λακωνίας  
 2<sup>ο</sup> Χλμ. Ε.Ο. Σπάρτης-Γυθείου  
 Ταχ. Κώδικας : 23100  
 Πληροφορίες : Β. Παπαδουλάκης  
 Μ. Καλοϊδου  
 Τηλέφωνο : 273136176, 232

ΠΡΟΣ:  
 Υπουργείο Περιβάλλοντος  
 & Ενέργειας (ΥΠΕΝ)  
 Δ/ση Περιβαλλοντικής  
 Αδειοδότησης (ΔΙΠΑ)  
 Τμήμα Β  
 Λεωφόρος Αλεξάνδρας 11,  
 11473 Αθήνα

ΚΟΙΝ:  
 Δ/ση Περιβάλλοντος και Χωρικού  
 Σχεδιασμού  
 28ης Οκτωβρίου 29  
 Τρίπολη Τ.Κ. 22100

Τ. Β'  
 12/3/18

**ΘΕΜΑ :** Έκφραση γνώμης επί των Στρατηγικών Μελετών Περιβαλλοντικών Επιπτώσεων (ΣΜΠΕ) των Σχεδίων Διαχείρισης των Κινδύνων Πλημμύρας (ΣΔΚΠ) των Υδατικών Διαμερισμάτων (ΥΔ) της Ανατολικής (ΕΛ03) και Δυτικής (ΕΛ01) Πελοποννήσου.

**ΣΧΕΤ:**

- α) Το υπ' αρ. πρωτ. οικ.1254/16.01.2018 (αρ. πρωτ. Υπηρεσίας μας 17237/264/18.01.2018) έγγραφό σας με θέμα «Διατύπωση γνώμης επί της Στρατηγικής Μελέτης Περιβαλλοντικών Επιπτώσεων του Σχεδίου Διαχείρισης των Κινδύνων Πλημμύρας του Υδατικού Διαμερίσματος Ανατολικής Πελοποννήσου (ΕΛ03)».
- β) Το υπ' αρ. πρωτ. οικ.1261/16.01.2018 (αρ. πρωτ. Υπηρεσίας μας 17233/263/18.01.2018) έγγραφό σας με θέμα «Διατύπωση γνώμης επί της Στρατηγικής Μελέτης Περιβαλλοντικών Επιπτώσεων του Σχεδίου Διαχείρισης των Κινδύνων Πλημμύρας του Υδατικού Διαμερίσματος Δυτικής Πελοποννήσου (ΕΛ01)».

Σε συνέχεια των ανωτέρω σχετικών εγγράφων σας, που αναφέρονται στο θέμα η Υπηρεσία μας δεν έχει κατ' αρχήν αντίρρηση για την έγκριση των ΣΜΠΕ που αφορούν τα Σχέδια Διαχείρισης Κινδύνων Πλημμύρας των Υδατικών Διαμερισμάτων αρμοδιότητάς της.

Ειδικά όσον αφορά στην Στρατηγική Μελέτη Περιβαλλοντικών Επιπτώσεων του Σχεδίου Διαχείρισης των Κινδύνων Πλημμύρας του Υδατικού Διαμερίσματος Ανατολικής Πελοποννήσου (ΕΛ03), η Υπηρεσία μας εκτιμά ότι το πρόγραμμα μέτρων διαχείρισης των κινδύνων πλημμύρας είναι επαρκές, η αποτελεσματικότητά του όμως θα κριθεί από τον τρόπο εφαρμογής του στην αντιμετώπιση των συγκεκριμένων περιπτώσεων.

Επισημαίνεται ότι, στο κεφάλαιο 4 και συγκεκριμένα στην παράγραφο 4.2.1.2 Αίτια και Μηχανισμοί Πλημμύρας στην ΖΔΥΠΚ «Χαμηλή Ζώνη π. Ευρώτα περιοχές οικισμών Σκάλας, Έλους», δεν γίνεται



αναφορά στην πρόκληση πλημμύρας από την υπερχείλιση των αναχωμάτων της κοίτης του Ευρώτα, από την οποία προκύπτουν τα πιο επικίνδυνα πλημμυρικά φαινόμενα στην περιοχή. Συνέπεια της παράλειψης αυτής, είναι το ότι σε επόμενη παράγραφο του ίδιου κεφαλαίου, που αφορά στα αίτια εμφάνισης πιθανών μελλοντικών πλημμυρών, δεν γίνεται καμία αναφορά στην επάρκεια των αντιπλημμυρικών έργων της κοίτης στον κάτω ρου Ευρώτα και στην αναγκαιότητα ή μη συχνών καθαρισμών της διαμορφωμένης κοίτης, καθώς πρόκειται ουσιαστικά για ένα τεχνικό έργο και Ιδιαίτερος Τροποποιημένο Υδατικό Σύστημα.

Η ΑΝΤΙΠΕΡΙΦΕΡΕΙΑΡΧΗΣ

Ε.Δ.

Αλληλογραφία με Υπηρεσίες  
Χ.Α.

ΑΔΑΜΑΝΤΙΑ ΤΖΑΝΕΤΕΑ



ΑΚΡΙΒΕΣ ΑΝΤΙΓΡΑΦΟ  
Η Προϊσταμένη Γραμματείας

ΕΛΕΝΗ ΑΡΑΧΟΒΙΤΗ



ΕΛΛΗΝΙΚΗ ΔΗΜΟΚΡΑΤΙΑ  
ΠΕΡΙΦΕΡΕΙΑ ΠΕΛΟΠΟΝΝΗΣΟΥ  
ΓΕΝΙΚΗ ΔΙΕΥΘΥΝΣΗ ΑΝΑΠΤΥΞΙΑΚΟΥ  
ΠΡΟΓΡΑΜΜΑΤΙΣΜΟΥ, ΠΕΡΙΒΑΛΛΟΝΤΟΣ & ΥΠΟΔΟΜΩΝ  
ΔΙΕΥΘΥΝΣΗ ΠΕΡΙΒΑΛΛΟΝΤΟΣ & ΧΩΡΙΚΟΥ ΣΧΕΔΙΑΣΜΟΥ

ΤΜΗΜΑ ΠΕΡΙΒΑΛΛΟΝΤΟΣ & ΥΔΡΟΟΙΚΟΝΟΜΙΑΣ  
ΠΕΡΙΦΕΡΕΙΑΚΗΣ ΕΝΟΤΗΤΑΣ ΑΡΓΟΛΙΔΑΣ

Ταχ. Διεύθυνση: Παρ. οδός Ναυπλίου - Ν. Κίου  
211 00 Ναύπλιο

Πληροφορίες: Ε. Γιαννούλας

Τηλέφωνο: 2752360373

Fax: 2752360377

Email: giannoulas@argolida.gr

ΥΠΟΥΡΓΕΙΟ ΠΕΡΙΒΑΛΛΟΝΤΟΣ & ΕΚΣΤΡΑΤΕΙΑΣ  
ΔΙΕΥΘΥΝΣΗ ΠΕΡΙΒΑΛΛΟΝΤΙΚΗΣ ΑΔΕΙΟΔΟΤΗΣΗΣ  
ΑΡΙΘ. ΠΡΩΤ.: 5723  
ΗΜΕΡΟΜΗΝΙΑ: 12-3-18

Ναύπλιο, 07 / 03 / 2018  
Αριθμ. πρωτ.: 26484/424  
Σχετ.: 16646/244, 16652/245  
26479/423

ΠΡΟΣ: ΥΠ.ΕΝ.- Δ/ση Περιβαλλοντικής -  
Αδειοδότησης (ΔΙ.Π.Α.)-Τμήμα Β'  
Λ. Αλεξάνδρας 11  
ΤΚ 114 73, Αθήνα

ΘΕΜΑ: Διατύπωση γνώμης επί των Στρατηγικών Μελετών Περιβαλλοντικών Επιπτώσεων (Σ.Μ.Π.Ε.) των «Σχεδίων Διαχείρισης των Κινδύνων Πλημμύρας» των Υδατικών Διαμερισμάτων Ανατολικής (EL 03) & Βόρειας (EL 02) Πελοποννήσου αντίστοιχα.


Σχετ.: Τα με α.π.: οικ.1254/16.01.18 (α.π.: 26479/423/29.01.18 Υπηρεσίας μας) & οικ.1257/12.01.18 (α.π.: 26484/424/29.01.18 Υπηρεσίας μας) έγγραφα σας.

Σε συνέχεια των ανωτέρω σχετικών εγγράφων σας, σας ενημερώνουμε ότι η Υπηρεσία μας γνωμοδοτεί θετικά χωρίς την απαίτηση πρόσθετων όρων-προϋποθέσεων για την έγκριση των Σ.Μ.Π.Ε. που αφορούν τα Σχέδια Διαχείρισης των Κινδύνων Πλημμύρας των Υδατικών Διαμερισμάτων Ανατολικής (EL 03) & Βόρειας (EL 02) Πελοποννήσου αντίστοιχα.

Με Ε.Π.

Ο Αντιπεριφερειάρχης Π.Ε. Αργολίδας

Α. Χειβιδόπουλος



ΑΚΡΙΒΕΣ ΑΝΤΙΓΡΑΦΟ  
ΔΙΣΗ ΔΙΟΙΚΗΤΙΚΩΝ - ΟΙΚΟΝΟΜΙΚΩΝ  
ΠΕΡΙΦΕΡΕΙΑΚΗΣ ΕΝΟΤΗΤΑΣ ΑΡΓΟΛΙΔΑΣ  
Ο ΠΡΟΪΣΤΑΜΕΝΟΣ & ΓΡΑΜΜΑΤΕΑΣ

ΜΙΧΑΗΛ ΚΟΥΡΣΟΥΛΑΚΗΣ  
ΠΕ ΔΙΟΙΚΗΤΙΚΩΝ

Ε.Δ:

Χ.Α., Φ.Α. Γ.16



ΕΛΛΗΝΙΚΗ ΔΗΜΟΚΡΑΤΙΑ  
ΠΕΡΙΦΕΡΕΙΑ ΠΕΛΟΠΟΝΝΗΣΟΥ  
ΓΕΝΙΚΗ Δ/ΝΣΗ ΠΕΡ/ΚΗΣ ΑΓΡΟΤΙΚΗΣ  
ΟΙΚΟΝΟΜΙΑΣ & ΚΤΗΝΙΑΤΡΙΚΗΣ  
Δ/ΝΣΗ ΑΓΡΟΤΙΚΗΣ ΟΙΚ/ΜΙΑΣ & ΚΤΗΝ/ΚΗΣ  
Π.Ε. ΜΕΣΣΗΝΙΑΣ

-----  
Τάχ. Δ/ση : Διοικητήριο  
Πληρ.: Δημ.Μανωλόπουλος  
Α.Πανταζοπούλου  
Τηλ.: 27213-61214 , 61234

#### ΕΚΘΕΣΗ ΕΠΙΤΡΟΠΗΣ ΠΕΧΩΠ

Απόσπασμα από το πρακτικό Νο 80/21-02-2018.

Στην Καλαμάτα σήμερα, στις 21-02-2018, ημέρα Τετάρτη, συνήλθε η Επιτροπή ΠΕΧΩΠ η οποία συστάθηκε με την υπ'αριθμ. πρωτ. 5749/06-02-2018 Απόφαση Αντιπεριφερειάρχη Π.Ε. Μεσσηνίας αποτελούμενη από τους :

1. Μανωλόπουλος Δημήτριος, Γεωπόνος Δ/σης Αγροτικής Οικον. &Κτηνιατρικής Μεσσηνίας, Αναπληρωτής Πρόεδρος της Επιτροπής.
2. Ξενούλη Αικατερίνη, Αγρονόμος Τοπογράφος Μηχανικός Δ/σης Αγροτικής Οικον. &Κτηνιατρικής Μέλος.
3. Χριστοπούλου Ρουμπίνη, Δασολόγο του Δασαρχείου Καλαμάτας, Μέλος.
4. Αντωνοπούλου Γεωργία, Γεωπόνος Δ/σης Αγροτικής Οικονομίας & Κτηνιατρικής Μεσσηνίας, Μέλος
5. Γεωργακοπούλου Ευσταθία , Γεωπόνος Δ/σης Αγροτικής Οικονομίας & Κτηνιατρικής Μεσσηνίας, Μέλος.

Γραμματέας η Πανταζοπούλου Αναστασία, ΔΕ Διοικητικών Γραμματέων, Δ/σης Αγρ. Οικον. και Κτηνιατρικής.

**ΘΕΜΑ 2<sup>ο</sup>:** Διατύπωση Γνώμης επί της Στρατηγικής Μελέτης Περιβαλλοντικών Επιπτώσεων (ΣΜΠΕ) του: «Σχεδίου Διαχείρισης των Κινδύνων Πλημμύρας του Υδατικού Διαμερίσματος Ανατολικής Πελοποννήσου(ΕΛ03)».

**Η επιτροπή λαμβάνοντας υπόψη τα παρακάτω:**

1. Το Ν.3852/10 ΦΕΚ87/Α/2010 «Νέα αρχιτεκτονική της αυτοδιοίκησης και της αποκεντρωμένης διοίκησης – πρόγραμμα Καλλικράτης».

2. Τις διατάξεις του Π.Δ. 131/27-12-10 (ΦΕΚ 224/Α/10) «Οργανισμός της Περιφέρειας Πελοποννήσου».
3. Το άρθρο 56 του ν. 2637/27-8-98, όπως τροποποιήθηκε με την παρ. 37 του άρθρου 24 και του άρθρου 2 του Ν.2945/01 ΦΕΚ 223 Α όπως τροποποιήθηκε και ισχύει.
4. Την 153929/09-06-83 Υπουργική Εγκύκλιο, οδηγίες για την εφαρμογή του Ν. 1337/83.
5. Το αριθμ.242452/22-12-2009 έγγραφο της Γενικής Δ/σης Γεωργικών Εφαρμογών και Έρευνας του Υπουργείου Αγροτικής Αν/ξης και Τροφίμων
6. Την με Αρ. Πρωτ. 5749/06-02-2018 Απόφαση της Αντιπεριφερειάρχη ΠΙΕ Μεσσηνίας , περί συγκρότησης της Επιτροπής ΠΕΧΩΠ.
7. Την υπ. αρ. 1254/16-01-2018 έγγραφο του Υπουργείου Περιβάλλοντος και Ενέργειας – Δ/ση Περιβαλλοντικής Αδειοδότησης.
8. Την υπ. αρ. 9393/15-02-2018, Πρόσκληση του Προέδρου της Επιτροπής ΠΕΧΩΠ Μεσσηνίας.

#### Η Επιτροπή γνωμοδοτεί:


Η Επιτροπή συμφωνεί με το σενάριο Β της ΣΜΠΕ για την λήψη τεχνικών και μη τεχνικών μέτρων για τον περιορισμό της ζημιάς που επιφέρουν οι πλημμύρες στην γεωργική γη και στις οικονομικές δραστηριότητες που απορρέουν από αυτή.

Η εφαρμογή των Κωδικών Ορθής γεωργικής Πρακτικής κατά την άσκηση της γεωργίας θα συμβάλουν στην μείωση της έντασης των πλημμυρικών φαινομένων. Κατά συνέπεια θα μειωθεί η διάβρωση των εδαφών και θα μετριαστεί η ερημοποίηση.

Η εφαρμογή του προτεινόμενου σχεδίου θα οδηγήσει σε συνθήκες αιφορίας της γεωργικής γης.

Άποψη της Επιτροπής είναι ότι επειδή οι πλημμύρες αποτελούν δυναμικό φαινόμενο θα πρέπει να υπάρχει μία συνεχή καταγραφή συγκεκριμένων περιβαλλοντικών παραμέτρων που συνδέονται με αυτές, και να γίνει η συστηματική παρακολούθηση των επιπτώσεων του Σχεδίου με στόχο τυχόν αναγκαία διορθωτικά μέτρα στην Υλοποίηση του Σχεδίου Διαχείρισης.

Ο ΠΡΟΕΔΡΟΣ



ΜΑΝΩΛΟΠΟΥΛΟΣ ΔΗΜΗΤΡΙΟΣ



Ακριβές απόσπασμα  
Η Γραμματέας



ΠΑΝΤΑΖΟΠΟΥΛΟΥ ΑΝΑΣΤΑΣΙΑ



Σαρμανο  
9.3.18

✓

Τμ. Β  
8/3/18

ΕΛΛΗΝΙΚΗ ΔΗΜΟΚΡΑΤΙΑ  
ΑΠΟΚΕΝΤΡΩΜΕΝΗ ΔΙΟΙΚΗΣΗ ΑΤΤΙΚΗΣ  
ΓΕΝΙΚΗ Δ/ΝΣΗ ΔΑΣΩΝ ΚΑΙ ΑΓΡΟΤΙΚΩΝ ΥΠΟΘΕΣΕΩΝ  
Δ/ΝΣΗ ΣΥΝΤΟΝΙΣΜΟΥ ΚΑΙ ΕΠΙΘΕΩΡΗΣΗΣ ΔΑΣΩΝ  
ΤΜΗΜΑ: Γ'


ΕΞ ΕΠΕΙΓΟΝ

Ν. Ψυχικό, 21-02-2018

Αριθμ. πρωτ.: 439

Ταχ. Δ/ση: Λ. Μεσογείων 239  
Ταχ. Κωδ.: 154 51 Ν. Ψυχικό  
Πληρ.: Γ. Βασιλόπουλος  
Τηλ.: 210.3725725  
Φαξ : 210.3725712

ΠΡΟΣ: Υπουργείο Περιβάλλοντος και  
Ενέργειας (ΥΠΕΝ)  
Γενική Δ/ση Δασών και Δασικού  
Περιβάλλοντος  
α) Δ/ση Προστασίας Δασών  
β) Δ/ση Δασικών Έργων και Υποδομών  
Γέρμα Αλκμάνος, Ιλίσια  
Τ.Κ. 115 28 Αθήνα



- ΚΟΙΝ.: 1) ΥΠΕΝ/Διεύθυνση Περιβαλλοντικής  
Αδειοδότησης (ΔΙΠΑ)  
✓ Λεωφ. Αλεξάνδρας 11  
Τ.Κ. 114 73 Αθήνα
- 2) Αποκεντρωμένη Διοίκηση Αττικής  
α) Γενική Δ/ση Δασών και Α.Υ.  
Κατεχάκη 56  
Τ.Κ. 115 25 Αθήνα  
β) Δ/ση Δασών Πειραιά  
γ) Δασαρχείο Πειραιά  
δ) Δασαρχείο Πόρου  
Έδρες τους

ΘΕΜΑ: Διατύπωση απόψεως επί της Στρατηγικής Μελέτης Περιβαλλοντικών Επιπτώσεων (ΣΜΠΕ) του: «Σχεδίου Διαχείρισης των Κινδύνων Πλημμύρας του Υδατικού Διαμερίσματος Ανατολικής Πελοποννήσου (ΕΛ03)».

- ΣΧΕΤ.: α) Το αριθμ. πρωτ. οικ. 1254/16-01-2018 έγγραφο ΥΠΕΝ/ Διεύθυνση Περιβαλλοντικής Αδειοδότησης  
β) Το αριθμ. πρωτ. 165737/398/31-01-2018 έγγραφο ΥΠΕΝ/ Διεύθυνση Προστασίας Δασών  
γ) Το αριθμ. πρωτ. 166782/350/08-02-2018 έγγραφο ΥΠΕΝ/ Διεύθυνση Δασικών Έργων και Υποδομών  
δ) Το αριθμ. πρωτ. 12701/265/14-02-2018 έγγραφο Δασαρχείου Πόρου  
ε) Το αριθμ. πρωτ. 8718/300/02-02-2018 έγγραφο Δασαρχείου Πειραιά  
ζ) Το αριθμ. πρωτ. 12745/397/15-02-2018 έγγραφο Δ/σης Δασών Πειραιά

Συνέχεια επί του ανωτέρω (α) σχετικού, το οποίο αποστάλθηκε στην Υπηρεσία μας και στην Δ/ση Δασών Πειραιά, καθώς και των ανωτέρω (β) και (γ) σχετικών Δ/σης Προστασίας Δασών και Δ/σης Δασικών Έργων και Υποδομών αντιστοίχως, σας αποστέλλουμε φωτοαντίγραφα των ανωτέρω (δ) και (ε) σχετικών εγγράφων Δασαρχείων Πόρου και Δασαρχείου Πειραιά, αντιστοίχως και του ανωτέρω (ζ) σχετικού εγγράφου Δ/σης Δασών Πειραιά με τις απόψεις τους επί του θέματος και σας γνωρίζουμε ότι η Υπηρεσία μας δεν εκφέρεται διαφορετικός, τηρουμένων επιφυλάξεων ως προς το περιεχόμενο των τυχόν εξειδικευμένων μελετών που υποβληθούν για επιμέρους έργα και δραστηριότητες σε σχέση με την εφαρμογή των διατάξεων της κείμενης δασικής νομοθεσίας.

Κατόπιν των παραπάνω, παρακαλούμε για τις δικές σας ενέργειες.



ΕΚΔΟΣΗ  
Ψυχικό 21-2-18

Με εντολή Συντονιστή Αποκεντρωμένης Διοίκησης Αττικής  
Ο Διευθυντής Συντονισμού και Επιθεώρησης Δασών

ΕΚ ΤΗΣ ΓΡΑΜΜΑΤΕΙΑΣ

Παναγιώτης Σάσσαλος  
Δασολόγος



κ. Καργιων  
κ. Καραμακίδη  
8.3.18



ΥΠΟΥΡΓΕΙΟ ΠΕΡΙΒΑΛΛΟΝΤΟΣ & ΕΝΕΡΓΕΙΑΣ
ΜΕΤΩΥΜΕΝΟ ΠΕΡΙΒΑΛΛΟΝΤΙΚΗΣ ΚΑΘΙΟΛΟΓΗΣΗΣ
ΑΡΙΘ. ΠΡΩΤ.: 5441
ΗΜΕΡΟΜΗΝΙΑ: 8-3-18

26

**ΕΛΛΗΝΙΚΗ ΔΗΜΟΚΡΑΤΙΑ**  
**ΥΠΟΥΡΓΕΙΟ ΑΓΡΟΤΙΚΗΣ ΑΝΑΠΤΥΞΗΣ ΚΑΙ ΤΡΟΦΙΜΩΝ**  
**ΓΕΝ. Δ/ΝΣΗ ΑΓΡΟΤΙΚΗΣ ΑΝΑΠΤΥΞΗΣ**  
**Δ/ΝΣΗ ΠΕΡΙΒΑΛΛΟΝΤΟΣ, ΧΩΡΟΤΑΞΙΑΣ &**  
**ΚΛΙΜΑΤΙΚΗΣ ΑΛΛΑΓΗΣ**

**ΤΜΗΜΑΤΑ: ΠΡΟΣΤΑΣΙΑΣ ΦΥΣΙΚΩΝ ΠΟΡΩΝ ΑΠΟ**  
**ΑΓΡΟΤΙΚΕΣ ΔΡΑΣΤΗΡΙΟΤΗΤΕΣ & ΧΩΡΟΤΑΞΙΑΣ**

Ταχ. Δ/ση: Πατησίων 207 & Σκαλιστήρη 19, Ταχ. Κώδικας: 112 53 Αθήνα  
Πληροφορίες: Γεράσιμος Δενδρινός, Βασιλική Γ. Λουρίδα  
Τηλ. 210 212 8209, -8173, Fax: 210 866 3496  
e-mail: pasku024@minagric.gr, pasku034@minagric.gr

Τ/ν. Β'  
8/3/18  
[Signature]

Αθήνα, 22 Φεβρουαρίου 2018  
Αρ. Πρωτ.: 629/28360

**ΠΡΟΣ: Υπουργείο Περιβάλλοντος**  
**και Ενέργειας**

Διεύθυνση Περιβαλλοντικής Αδειοδότησης  
(ΔΙ.Π.Α)  
Τμήμα Β'  
Λ. Αλεξάνδρας 11  
11473 ΑΘΗΝΑ

**ΚΟΙΝ: Όπως ο Πίνακας Κοινοποίησης**

**ΘΕΜΑ: Διατύπωση απόψεων επί των Στρατηγικών Μελετών**  
**Περιβαλλοντικών Επιπτώσεων (ΣΜΠΕ) των: «Σχεδίων Διαχείρισης των**  
**Κινδύνων Πλημμύρας των Υδατικών Διαμερισμάτων: 1) Δυτικής**  
**Πελοποννήσου (EL01), 2) Βόρειας Πελοποννήσου (EL02) 3) Ανατολικής**  
**Πελοποννήσου (EL03) 4) Αττικής (EL06) 5) Ανατολικής Στερεάς**  
**Ελλάδας (EL07), 6) Θεσσαλίας (EL08), 7) Κεντρικής Μακεδονίας (EL 10),**  
**8) Ανατολικής Μακεδονίας (EL 11), 9) Κρήτης (EL 13) 9) Νήσων Αιγαίου**  
**(EL 14)».**

Σχετ: Τα α.π.οικ.1312/17.01.2018, α.π.οικ.1259/16.01.2018,  
α.π.οικ.1310/17.01.2018, α.π.οικ.1315/17.01.2018, α.π.οικ.1314/17.01.2018,  
α.π.οικ.1311/17.01.2018, α.π.οικ.1254/16.01.2018, α.π.οικ.1257/12.01.2018,  
α.π.οικ.1261/16.01.2018, α.π.οικ.4077/16.02.2018, α.π.οικ.4046/16.02.2018  
έγγραφά σας.

Τα Σχέδια Διαχείρισης των Κινδύνων Πλημμύρας (ΣΔΚΠ) των Υδατικών Διαμερισμάτων της Χώρας (τα οποία περιλαμβάνουν μέτρα πρόγνωσης των πλημμυρών και μείωσης των πιθανοτήτων εμφάνισης πλημμύρας και των συνεπειών της), αποτελούν δεσμευτική, θεσμική υποχρέωση της Χώρας για την εφαρμογή της Οδηγίας 2007/60/ΕΚ αξιολόγησης και διαχείρισης των κινδύνων πλημμύρας.

Η εφαρμογή των ΣΔΚΠ αναμένεται να έχει θετική επίπτωση στην προστασία και διατήρηση των οικοσυστημάτων και των ειδών κλωρίδας και πανίδας. Οι προτεινόμενες δράσεις μεταξύ άλλων έχουν σκοπό και τον περιορισμό των πιέσεων στους φυσικούς πόρους. Επιπλέον η εφαρμογή των ΣΔΚΠ θα έχει σημαντική θετική επίπτωση στη διατήρηση και προστασία της ποιότητας του

εδάφους και των εδαφικών πόρων με δράσεις περιορισμού απωλειών παραγωγικών εδαφών. Ενδεχόμενες μικρές αρνητικές επιπτώσεις στο έδαφος από έργα όπως έργα αντιπλημμυρικής προστασίας, έργα διευθέτησης ορεινών λεκανών απορροής ποταμών και ταμιευτήρες πολλαπλής σκοπιμότητας και επεκτάσεις δικτύων δύναται να προβλεφθούν και να αντιμετωπιστούν κατά την εκπόνηση των απαιτούμενων ΜΠΕ.

Μακροπρόθεσμα η εφαρμογή των ΣΔΚΠ θα οδηγήσει σε καλύτερη και ασφαλέστερη προστασία των χρήσεων γης. Επιπλέον τα έργα που προβλέπονται για την μείωση των επιπτώσεων από πλημμυρικά φαινόμενα (πχ επέκταση δικτύων αποστραγγιστικών έργων, αντιπλημμυρικά έργα) αποτρέπουν τις αρνητικές επιπτώσεις στα στοιχεία του τοπίου. Σημειώνουμε ότι τέτοια έργα (αντιπλημμυρικά, αποστραγγιστικά) δύναται να κωροθετηθούν και σε Γεωργικές Γαίες Υψηλής Παραγωγικότητας εφόσον αυτά εμπίπτουν στις διατάξεις του Αρθρου 1, παρ.9 του Ν.4146/2013(ΦΕΚ 90Α')όπως ισχύει.

Τα υποβαθμισμένα γεωργικά εδάφη εμφανίζουν έντονη επιφανειακή απορροή του νερού κατόπι μετά από βροχοπτώσεις δημιουργώντας ή επιτείνοντας φαινόμενα διάβρωσης και πλημμύρας. Ως εκ τούτου, η υιοθέτηση μέτρων όπως τα Διαχειριστικά μέτρα χρήσεων γης σε λεκάνες απορροής χειμάρρων με Κωδικό EL\_xx\_35\_24, για την προώθηση αγροτικών συστημάτων και γεωργικών πρακτικών που στοχεύουν στην προστασία του εδάφους αναμφίβολα συνεισφέρουν στην άμβλυνση των πλημμυρικών φαινομένων.

Στην αριθ. 1791/74062/02.07.2015 ΥΑ (ΦΕΚ Β' 1468), όπως έχει τροποποιηθεί και ισχύει, για την εφαρμογή του καθεστώτος της Πολλαπλής Συμμόρφωσης, περιγράφονται υποχρεωτικές πρακτικές για την προστασία των εδαφών με κλίση μεγαλύτερη του 10% (φυτική κάλυψη κατά την περίοδο των βροχοπτώσεων, άροση κατά τις ισοϋψείς ή διαγώνια ή εναλλακτικά δημιουργία σταθερών ακαλλιέργητων λωρίδων), ενώ απαγορεύεται γενικά η καταστροφή ξερολιθιών, αναχωμάτων και φυσικών πρानών στα όρια των αγροτεμαχίων. Όσον αφορά στην προστασία αναβαθμίδων, φυτοφρακτιών και λωρίδων φυσικής βλάστησης, διαφωνούμε με την επιβολή του ως υποχρεωτικό μέτρο. Αντιθέτως, απαιτείται η υιοθέτηση πολιτικής επαρκούς χρηματοδότησής τους τόσο για τη δημιουργία - κατασκευή όσο και για την συντήρηση - διατήρησή τους σε αναγνώριση των πολλαπλών ωφελειών για την ποσότητα και ποιότητα των εδαφικών και υδατικών πόρων καθώς και της βιοποικιλότητας. Τα στοιχεία αυτά του τοπίου και οι αντίστοιχες γεωργικές πρακτικές αποτελούν μερικά από τα χαρακτηριστικά γνωρίσματα των περιοχών Υψηλής Φυσικής Αξίας.

Το ίδιο ισχύει, όπως ορθά επισημαίνεται παρακάτω στο κείμενο περιγραφής του μέτρου, και για μια σειρά άλλων φιλοπεριβαλλοντικών καλλιεργητικών πρακτικών κατά υπέρβαση των ελάχιστων υποχρεώσεων της Πολλαπλής, πχ σε κλίση 6% για ευάλωτες στη διάβρωση περιοχές, και οι οποίες θα μπορούσαν να τύχουν ευρείας εφαρμογής με την κατάλληλη οικονομική υποστήριξη των αγροτών, όπως: α) η τεχνητή κάλυψη του εδάφους με υπολείμματα καλλιεργειών ή άλλα υλικά, β) ενδεδειγμένη αμειψισπορά, γ) εφαρμογή των τεχνικών κατεργασίας διατήρησης, ελάχιστης κατεργασίας ή ακαλλιέργειας του εδάφους κ.ά.

**Ο ΠΡΟΪΣΤΑΜΕΝΟΣ ΤΗΣ ΔΙΕΥΘΥΝΣΗΣ**

**ΑΝΤΙΣΤΡΑΦΟ**

**ΔΗΜΗΤΡΙΟΣ ΔΑΒΑΡΗΣ**  
**ΓΕΩΠΟΝΟΣ**



## ΠΙΝΑΚΑΣ ΚΟΙΝΟΠΟΙΗΣΗΣ

### Ι. Υπ.Α.Α.Τ

1. Υπουργό Αγροτικής Ανάπτυξης και Τροφίμων  
κ.Ε.Αποστόλου
2. Αναπληρωτή Υπουργό κ. Ι.Τσιρώνη
3. Γενικό Γραμματέα κ.Ν.Αντώνογλου
4. Γενικό Γραμματέα Αγροτικής Πολιτικής  
και Διαχείρισης Κοινοτικών Πόρων  
κ.Χ.Κασιμη
5. Γενική Δ/ντρια Αγροτικής Ανάπτυξης  
Κα Αικατερίνη Λογοθέτου  
Αχαρνών 2,  
10432 ΑΘΗΝΑ
6. ΕΥΔ ΠΑΑ  
Λεωφόρος Αθηνών 58  
10441 ΑΘΗΝΑ
7. ΕΥΕ ΠΑΑ  
Λεωφόρος Αθηνών 58  
10441 ΑΘΗΝΑ

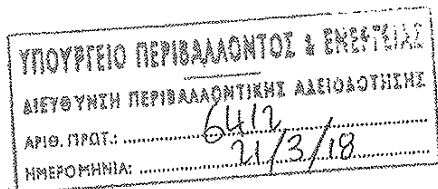
ΑΚΡΙΒΕΣ ΑΝΤΙΓΡΑΦΟ



ΕΛΛΗΝΙΚΗ ΔΗΜΟΚΡΑΤΙΑ  
ΥΠΟΥΡΓΕΙΟ ΠΟΛΙΤΙΣΜΟΥ ΚΑΙ  
ΑΘΛΗΤΙΣΜΟΥ

ΓΕΝΙΚΗ ΔΙΕΥΘΥΝΣΗ ΑΡΧΑΙΟΤΗΤΩΝ  
ΚΑΙ ΠΟΛΙΤΙΣΤΙΚΗΣ ΚΛΗΡΟΝΟΜΙΑΣ  
ΔΙΕΥΘΥΝΣΗ ΠΡΟΪΣΤΟΡΙΚΩΝ ΚΑΙ  
ΚΛΑΣΙΚΩΝ ΑΡΧΑΙΟΤΗΤΩΝ  
ΤΜΗΜΑ ΑΡΧΑΙΟΛΟΓΙΚΩΝ ΧΩΡΩΝ,  
ΜΝΗΜΕΙΩΝ  
ΚΑΙ ΑΡΧΑΙΟΓΝΩΣΤΙΚΗΣ ΕΡΕΥΝΑΣ

Διεύθυνση: Μπουμπουλίνας 20-22, 106 82 Αθήνα  
Πληροφορίες: Α. Σαλίχου  
Τηλ.: 213 1322310, Fax: 210 8201 417  
Ηλεκτρ. Δ/ση : [dpkarat@culture.gr](mailto:dpkarat@culture.gr)



Κ. Ζαρχιάδου  
27.3.18

Ημ/νία: 15/03/2018  
Α. Π.: ΥΠΠΟΑ/ΓΔΑΠΚ/ΔΠΚΑ/ΤΠΚΑΧΜΑΕ/112843/77542/2584/1151  
Ημ/νία Έκδοσης 15/03/2018

Αθήνα, 15 - 03 - 2018

Αρ. πρωτ.

ΥΠΠΟΑ/ΓΔΑΠΚ/ΔΠΚΑ/ΤΠΚΑΧΜΑΕ/Φ03/  
112843/77542/2584/1151

Προς:

Το Υπουργείο Περιβάλλοντος και Ενέργειας  
Δ/ση Περι/κής Αδειοδότησης, Τμήμα Β  
Λεωφ. Αλεξάνδρας 11, 114 73 Αθήνα

Κοιν.:

- 1) Εφορεία Αρχαιοτήτων Πειραιώς και Νήσων  
Αλκιβιάδου 229-233, 185 36 Πειραιάς
- 2) Εφορεία Εναλίων Αρχαιοτήτων
- 3) Εφορεία Παλαιοανθρωπολογίας –  
Σηλαιολογίας
- 4) Εφορεία Αρχαιοτήτων Αρκαδίας
- 5) Εφορεία Αρχαιοτήτων Αργολίδας
- 6) Εφορεία Αρχαιοτήτων Λακωνίας
- 7) Εφορεία Αρχαιοτήτων Μεσσηνίας
- 8) Υπηρεσία Νεωτέρων Μνημείων και Τεχνικών  
Έργων Αττικής, Ανατολικής Στερεάς Ελλάδας και  
Κυκλάδων
- 9) Υπηρεσία Νεωτέρων Μνημείων και Τεχνικών  
Έργων Δυτικής Ελλάδας, Πελοποννήσου και  
Νοτίου Ιονίου

**ΘΕΜΑ:** Στρατηγική Μελέτη Περιβαλλοντικών Επιπτώσεων (Σ.Μ.Π.Ε.) του “Σχεδίου Διαχείρισης των Κινδύνων Πλημμύρας του Υδατικού Διαμερίσματος Ανατολικής Πελοποννήσου (EL 03)”.

**ΣΧΕΤ.:**

- 1) Το υπ' αρ. οικ.1254/16-1-2018 έγγραφο της Δ/σης Περι/κής Αδειοδότησης (Τμήμα Β) του ΥΠΕΝ.
- 2) Το υπ' αρ. ΥΠΠΟΑ/ΓΔΑΠΚ/ΕΦΑΔΥΑΤ/22060/15537/531/5-2-2018 έγγραφο της τέως ΕΦΑ Δυτικής Αττικής, Πειραιώς και Νήσων (νυν ΕΦΑ Πειραιώς και Νήσων)
- 3) Το υπ' αρ. ΥΠΠΟΑ/ΓΔΑΠΚ/ΕΕΑ/23759/16610/380/23-2-2018 έγγραφο της ΕΕΑ.
- 4) Το υπ' αρ. ΥΠΠΟΑ/ΓΔΑΠΚ/ΕΠΣ/ΓΑΠΠΠ/22208/15639/244/143/25-1-2018 έγγραφο της ΕΠΣ.

Σε συνέχεια των ως άνω σχετικών, παρακαλούμε να ληφθούν υπόψη, κατά τη διαδικασία έγκρισης της εν θέματι Σ.Μ.Π.Ε., το σύνολο των στοιχείων και οι απόψεις όλων των συναρμοδίων Εφορειών Αρχαιοτήτων επί του θέματος, όπως αυτές διατυπώνονται στα σχετικά έγγραφα τους, τα οποία σας έχουν κοινοποιηθεί.

Επιπλέον, στην περίπτωση έγκρισης της εν θέματι Σ.Μ.Π.Ε., να ληφθούν υπόψη, *επιπρόσθετα*, οι κάτωθι γενικοί όροι, οι οποίοι τίθενται από πλευράς Αρχαιολογικής Νομοθεσίας:

- 1) Να τηρηθούν οι διατάξεις του Ν. 3028/2002 (ΦΕΚ 153 Α) “Για την Προστασία των Αρχαιοτήτων και εν γένει της Πολιτιστικής Κληρονομιάς”.
- 2) Όλες οι επιμέρους μελέτες που θα εκπονηθούν στο πλαίσιο της εν θέματι Σ.Μ.Π.Ε. και αφορούν σε έργα που χωροθετούνται εντός ή πλησίον αρχαιολογικών χώρων και μνημείων, να υποβάλλονται προς έγκριση στις συναρμόδιες Υπηρεσίες του ΥΠ.ΠΟ.Α.

- 3) Σε περίπτωση ανεύρεσης αρχαιοτήτων, οι εργασίες θα διακόπτονται αμέσως και θα ακολουθεί ενημέρωση της αρμόδιας Υπηρεσίας του ΥΠΠΟΑ και σωστική ανασκαφική έρευνα, σύμφωνα με τα άρ. 8 και 24 του Ν. 3028/2002, από τα αποτελέσματα της οποίας θα εξαρτάται η περαιτέρω πορεία του έργου.
- 4) Οι δαπάνες για τυχόν ανασκαφική έρευνα που θα προκύψει (αμοιβή εξειδικευμένου προσωπικού, απαιτούμενες προμήθειες σε υλικά και εργαλεία, σχεδιαστική και φωτογραφική τεκμηρίωση των αρχιτεκτονικών λειψάνων, καθαρισμός, συντήρηση, καταγραφή, σχεδίαση, φωτογράφιση και αποθήκευση κινητών ευρημάτων) θα καλυφθούν σύμφωνα με τα οριζόμενα στο άρ. 37, παρ. 6 του Ν. 3028/2002 “Για την Προστασία των Αρχαιοτήτων και εν γένει της Πολιτιστικής Κληρονομιάς”.
- 5) Σε περίπτωση που το έργο ενταχθεί σε Επιχειρησιακό Πρόγραμμα και χρηματοδοτηθεί από Κοινοτικούς πόρους, οι αρχαιολογικές έρευνες και εργασίες θα πραγματοποιηθούν σύμφωνα με τα προβλεπόμενα στις υπ’ αρ. 3785/22-6-2010 και 6001/10-10-2012 εγκυκλίους και θα αποτελέσουν ξεχωριστό υποέργο του τεχνικού έργου.
- 6) Σε περίπτωση τροποποίησης της υποβληθείσας μελέτης ή οποιουδήποτε εκ των στοιχείων του έργου, να ενημερωθούν εγκαίρως οι συναρμόδιες Υπηρεσίες του ΥΠ.ΠΟ.Α. και να ζητηθούν εκ νέου οι σχετικές απόψεις τους.

Η έναρξη των εργασιών σημαίνει αυτόματα και την αποδοχή των παραπάνω όρων, ενώ η παράβαση οποιουδήποτε όρου επιφέρει άρση της χορηγηθείσας έγκρισης, διακοπή των εργασιών και επιβολή των προβλεπόμενων από το Νόμο κυρώσεων.

Η έγκριση αυτή εκδίδεται από πλευράς Αρχαιολογικού Νόμου και δεν αντικαθιστά άλλη άδεια συναρμόδιας αρχής.

**Εσωτ. Διανομή: ΔΙΚΠΑ/Α1**

**Η Προϊσταμένη της Γενικής Διεύθυνσης  
Αρχαιοτήτων και Πολιτιστικής Κληρονομιάς**

**Έλενα Κόρκα**

Ακριβές Αντίγραφο  
Κεντρικό Πρωτόκολλο  
Φλωρόπουλος Αθανάσιος





ΕΛΛΗΝΙΚΗ ΔΗΜΟΚΡΑΤΙΑ  
ΥΠΟΥΡΓΕΙΟ ΠΟΛΙΤΙΣΜΟΥ ΚΑΙ ΑΘΛΗΤΙΣΜΟΥ  
ΓΕΝΙΚΗ Δ/ΝΣΗ ΑΡΧΑΙΟΤΗΤΩΝ &  
ΠΟΛΙΤΙΣΤΙΚΗΣ ΚΛΗΡΟΝΟΜΙΑΣ  
ΕΦΟΡΕΙΑ ΑΡΧΑΙΟΤΗΤΩΝ ΔΥΤΙΚΗΣ ΑΤΤΙΚΗΣ  
ΠΕΙΡΑΙΩΣ & ΝΗΣΩΝ

Ταχ. Δ/ση: Αλκιβιάδου 233  
185 36 Πειραιάς

Πληρ: Μ. Γιαννοπούλου, Κ. Ψαράκη,  
Α. Ανδρέου, Β. Νταϊάκη,  
Μ. Παπαδημητρίου

Τηλ.: 210-45.90.710

Fax: 210-41.80.921

E-mail.: [efadyat@culture.gr](mailto:efadyat@culture.gr)

Α. Π.: Εισερχ. ΥΠΠΟΑ/ΓΔΑΠΚ/ΔΠΚΑ/ΠΠΚΑΧΜΑΕ/22060/15537/1529/757

Α. Π. Αποστολέα: οικ. 1254

Αρ. Πρωτ.: ΥΠΠΟΑ/ΓΔΑΠΚ/ΕΦΑΥΑ/17701/2018  
22060/15537/531

Ημ/νία: Εισερχ. 15/02/2018

28

**Προς:**

ΥΠΠΟΑ, ΓΔΑΠΚ, ΔΠΚΑ  
Τμήμα Προϊστορικών και Κλασικών  
Αρχαιολογικών Χώρων, Μνημείων &  
Αρχαιολογικών Έργων  
Μπουμπουλίνας 20-22, 106 82, Αθήνα

**Κοιν/ση:**

1. Υπουργείο Περιβάλλοντος και Ενέργειας  
Γενική Δ/ση Περιβαλλοντικής Πολιτικής  
Δ/ση Περιβαλλοντικής Αδειοδότησης  
ΔΙΠΑ – Τμήμα Β'  
Λ. Αλεξάνδρας 11, Τ.Κ. 114 73, Αθήνα
2. Εφορεία Εναλίων Αρχαιοτήτων  
Διονυσίου Αρεοπαγίτου & Ερεχθείου 59,  
117 42, Αθήνα
3. Υπηρεσία Νεωτέρων Μνημείων και  
Τεχνικών Έργων Αττικής, Ανατολικής  
Στερεάς Ελλάδας και Κυκλάδων  
Λυσίου & Κλεψύδρας 1, 105 55, Αθήνα

**Θέμα:** Στρατηγική Μελέτη Περιβαλλοντικών Επιπτώσεων (ΣΜΠΕ) «Σχέδιο Διαχείρισης Κινδύνων Πλημμύρας του Υδατικού Διαμερίσματος Ανατολικής Πελοποννήσου (ΕΛ 03)».

Σε απάντηση του υπ' αρ. πρωτ. οικ.1254/16-1-18 εγγράφου του Υπουργείου Περιβάλλοντος και Ενέργειας, με το οποίο μας διαβιβάσθηκε η εν θέματι Στρατηγική Μελέτη Περιβαλλοντικών Επιπτώσεων, σας κάνουμε γνωστό ότι η Εφορεία μας δεν έχει κατ' αρχήν αντιρρήσεις επί του περιεχομένου της ΣΜΠΕ, δεδομένου ότι αυτή προσβλέπει στη διαχείριση των κινδύνων πλημμύρας του Υδατικού Διαμερίσματος Ανατολικής Πελοποννήσου. Θεωρούμε όμως ότι από την πλευρά των αρμοδιοτήτων μας θα πρέπει να τεθούν οι εξής όροι:

1. Σε προκαταρτικό στάδιο και πριν από την εκπόνηση των επιμέρους οριστικών μελετών, η Υπηρεσία μας θα ενημερωθεί για τις προτεινόμενες τεχνικές επεμβάσεις (εκσκαφές, διαμορφώσεις κ.α.).
2. Κατά την εκπόνηση των επιμέρους μελετών θα ληφθούν υπόψιν όλοι οι υπάρχοντες κηρυγμένοι αρχαιολογικοί χώροι αρμοδιότητάς μας, των οποίων επισυνάπτουμε κατάλογο.
3. Όλες οι επιμέρους μελέτες οι οποίες θα εκπονηθούν στο πλαίσιο της ως άνω ΣΜΠΕ και χωροθετούνται εντός των περιοχών αρμοδιότητάς μας (Πόρος, Τροιζήνα, Μέθανα, Ύδρα, Σπέτσες, Δοκός, Κύθηρα, Αντικύθηρα), θα κατατεθούν εγκαίρως στην Εφορεία μας και στις συναρμόδιες Υπηρεσίες του ΥΠΠΟΑ, προκειμένου να εξετασθούν κατά περίπτωση, σύμφωνα με τις διατάξεις του Ν. 3028/2002 «Για την Προστασία των Αρχαιοτήτων και εν γένει της Πολιτιστικής Κληρονομιάς».

Η Διευθύντρια της Εφορείας

Στέλλα Χρυσουλάκη


Συνημμένα:

- Κατάλογος κηρυγμένων Α.Χ. στο Υδατικό Διαμέρισμα Πελοποννήσου



ΕΛΛΗΝΙΚΗ ΔΗΜΟΚΡΑΤΙΑ  
ΑΠΟΚΕΝΤΡΩΜΕΝΗ ΔΙΟΙΚΗΣΗ  
ΠΕΛ/ΝΗΣΟΥ ΔΥΤΙΚΗΣ ΕΛΛΑΔΑΣ & ΙΟΝΙΟΥ  
ΓΕΝΙΚΗ Δ/ΝΣΗ ΔΑΣΩΝ & ΑΓΡ/ΚΩΝ ΥΠΟΘΕΣΕΩΝ  
Δ/ΝΣΗ ΣΥΝΤΟΝΙΣΜΟΥ & ΕΠΙΘΕΩΡΗΣΗΣ ΔΑΣΩΝ  
Δ/ΝΣΗ ΔΑΣΩΝ ΚΟΡΙΝΘΙΑΣ

Ταχ. Δ/ση : Σίνα 24  
Ταχ. Κώδικας : 20131  
Πληροφορίες : Μ. Σαλαμός  
Τηλ. 27410-23843  
FAX : 27410-26674  
e-mail : ddkor@5070.syzefxis.gov.gr



29

ΕΠΕΙΓΟΝ - ΠΡΟΘΕΣΜΙΑ

Κόρινθος 6-3-2018  
Αριθμ. Πρωτ. 46603

T.H.B.  
14/3/18  
M.H.

ΠΡΟΣ: ΑΠΟΚΕΝΤΡΩΜΕΝΗ ΔΙΟΙΚΗΣΗ ΠΕΛΟΠ/ΣΟΥ  
ΔΥΤ. ΕΛΛΑΔΑΣ & ΙΟΝΙΟΥ  
ΓΕΝΙΚΗ Δ/ΝΣΗ ΔΑΣΩΝ & ΑΓΡ. ΥΠΟΘΕΣΕΩΝ  
Δ/ΝΣΗ ΣΥΝΤ/ΜΟΥ ΚΑΙ ΕΠΙΘ/ΡΗΣΗΣ ΔΑΣΩΝ  
Ν.Ε.Ο. Πατρών - Αθηνών 33 264 41 Πάτρα

ΚΟΙΝ: ΠΙΝΑΚΑΣ ΚΟΙΝΟΠΟΙΗΣΕΩΝ

**ΘΕΜΑ:** Γνωμοδότηση επί της Στρατηγικής Μελέτης Περιβαλλοντικών Επιπτώσεων (Σ.Μ.Π.Ε.) του «Σχεδίου Διαχείρισης των Κινδύνων Πλημμύρας του υδατικού διαμερίσματος Ανατολικής Πελοποννήσου (EL 03)».

- ΣΧΕΤ:**
1. Το υπ αριθμ 1254/16-1-2018 έγγραφο της ΔΙΠΑ/ΥΠΕΝ.
  2. Η υπ' αριθμ. 107017/2006 ΚΥΑ ΥΠΕΧΩΔΕ/ΕΥΠΕ (ΦΕΚ 1225/Β') «Εκτίμηση των περιβαλλοντικών επιπτώσεων ορισμένων σχεδίων και προγραμμάτων...»
  3. Το υπ αριθμ 21446/31-1-2018 έγγραφό μας.
  4. Το υπ' αριθμ. 165737/398/31-1-2018 έγγραφο της Δ/σης Προστασίας Δασών/ΥΠΕΝ.
  5. Το υπ' αριθμ. 166782/350/8-2-2018 έγγραφο της Δ/σης Δασικών Έργων & Υποδομών/ΥΠΕΝ.
  6. Η υπ' αριθμ. 25933/14-2-2018 γνωμοδότηση του Δασαρχείου Κορίνθου.

Σε συνέχεια του ανωτέρω (1) σχετικού εγγράφου, στα πλαίσια της διαδικασίας Στρατηγικής Περιβαλλοντικής Εκτίμησης (ΣΠΕ) του Σχεδίου Διαχείρισης των Κινδύνων Πλημμύρας του υδατικού διαμερίσματος Ανατολικής Πελοποννήσου, σας διαβιβάζουμε την (6) σχετική γνωμοδότηση του Δασαρχείου Κορίνθου, με την οποία συμφωνούμε, καθότι οι περιοχές του εν λόγω σχεδίου διαχείρισης βρίσκονται εκτός αρμοδιότητας της υπηρεσίας μας.

Παρακαλούμε για τις ενέργειές σας.



ΑΚΡΙΒΕΣ ΑΝΤΙΓΡΑΦΗ

Μ. Σαλαμός  
Δασολόγος

Με εντολή Συντονιστή ΑΔΠΔΕ&Ι  
Ο Δ/ντης Δασών

Καλλίρης Παναγιώτης  
Δασολόγος με Α' βαθμό

ΠΙΝΑΚΑΣ ΚΟΙΝΟΠΟΙΗΣΕΩΝ

ΥΠΟΥΡΓΕΙΟ ΠΕΡΙΒΑΛΛΟΝΤΟΣ & ΕΝΕΡΓΕΙΑΣ  
ΓΕΝΙΚΗ Δ/ΝΣΗ ΠΕΡΙΒΑΛΛΟΝΤΙΚΗΣ ΠΟΛΙΤΙΚΗΣ  
Δ/ΝΣΗ ΠΕΡΙΒΑΛΛΟΝΤΙΚΗΣ ΑΔΕΙΟΔΟΤΗΣΗΣ  
ΔΙΠΑ  
ΤΜΗΜΑ Β'  
Λ. Αλεξάνδρας 11 114 73 Αθήνα

ΥΠΟΥΡΓΕΙΟ ΠΕΡΙΒΑΛΛΟΝΤΟΣ & ΕΝΕΡΓΕΙΑΣ  
ΓΕΝΙΚΗ ΓΡΑΜΜΑΤΕΙΑ ΠΕΡΙΒΑΛΛΟΝΤΟΣ  
ΓΕΝΙΚΗ Δ/ΝΣΗ ΔΑΣΩΝ & ΔΑΣ. ΠΕΡΙΒΑΛΛΟΝΤΟΣ  
Δ/ΝΣΗ ΠΡΟΣΤΑΣΙΑΣ ΔΑΣΩΝ  
ΤΜΗΜΑ ΔΑΣΙΚΩΝ ΠΡΟΣΤΑΤΕΥΟΜΕΝΩΝ ΠΕΡΙΟΧΩΝ & ΔΑΣΙΚΗΣ ΑΝΑΨΥΧΗΣ  
Τέρμα Αλκμάνος 115 28 Ιλίσια Αθήνα

ΥΠΟΥΡΓΕΙΟ ΠΕΡΙΒΑΛΛΟΝΤΟΣ & ΕΝΕΡΓΕΙΑΣ  
ΓΕΝΙΚΗ ΓΡΑΜΜΑΤΕΙΑ ΠΕΡΙΒΑΛΛΟΝΤΟΣ  
ΓΕΝΙΚΗ Δ/ΝΣΗ ΔΑΣΩΝ & ΔΑΣ. ΠΕΡΙΒΑΛΛΟΝΤΟΣ  
Δ/ΝΣΗ ΔΑΣΙΚΩΝ ΕΡΓΩΝ & ΥΠΟΔΟΜΩΝ  
ΤΜΗΜΑ ΔΑΣΟΤΕΧΝΙΚΗΣ ΔΙΕΥΘΕΤΗΣΗΣ ΧΕΙΜΑΡΡΩΝ & ΕΡΓΩΝ ΟΡΕΙΝΗΣ ΥΔΡΟΝΟΜΙΑΣ  
Τέρμα Αλκμάνος 115 28 Ιλίσια Αθήνα

ΔΑΣΑΡΧΕΙΟ ΚΟΡΙΝΘΟΥ  
Αράτου 39 201 31 Κόρινθος



**ΕΛΛΗΝΙΚΗ ΔΗΜΟΚΡΑΤΙΑ  
ΥΠΟΥΡΓΕΙΟ ΠΕΡΙΒΑΛΛΟΝΤΟΣ  
ΚΑΙ ΕΝΕΡΓΕΙΑΣ**

**ΓΕΝΙΚΗ Δ/ΝΣΗ ΠΕΡΙΒΑΛΛΟΝΤΙΚΗΣ ΠΟΛΙΤΙΚΗΣ  
Δ/ΝΣΗ ΚΛΙΜΑΤΙΚΗΣ ΑΛΛΑΓΗΣ ΚΑΙ ΠΟΙΟΤΗΤΑΣ  
ΤΗΣ ΑΤΜΟΣΦΑΙΡΑΣ**

**Τμήμα Κλιματικής Αλλαγής**

Ταχ. Δ/ση: Πατησίων 147  
Ταχ. Κώδικας: Αθήνα 112 51  
Πληροφορίες: Ι.Τσαλακανίδου  
Τηλέφωνο: 210-8642118  
FAX: 210-8646939  
Email: [i.tsalakanidou@prv.ypeka.gr](mailto:i.tsalakanidou@prv.ypeka.gr)

**ΠΡΟΣ: Υ.Π.ΕΝ.**

**Δ/ση Περιβαλλοντικής  
Αδειοδότησης (ΔΙΠΑ)**  
Τμήμα Β'  
Υπόψιν: κας Α. Σαργιάνου  
Λ. Αλεξάνδρας 11  
11473 Αθήνα  
[sec.dipa@prv.ypeka.gr](mailto:sec.dipa@prv.ypeka.gr)

**ΚΟΙΝ.: Υ.Π.ΕΝ.**

**Ειδική Γραμματεία Υδάτων**  
Αμαλιάδος 17  
115 23 Αθήνα

**Περιφέρεια Πελοποννήσου**  
Διεύθυνση Περιβάλλοντος &  
Χωρικού Σχεδιασμού  
28<sup>ης</sup> Οκτωβρίου 29  
22100 Τρίπολη  
[perivallon@ppel.gov.gr](mailto:perivallon@ppel.gov.gr)

**Περιφέρεια Αττικής**  
Διεύθυνση Περιβάλλοντος &  
Κλιματικής Αλλαγής  
Πολυτεχνείου 4  
10433 Αθήνα  
[dperbna@patt.gov.gr](mailto:dperbna@patt.gov.gr)

**ΘΕΜΑ: Γνωμοδότηση επί της Στρατηγικής Μελέτης Περιβαλλοντικών Επιπτώσεων (ΣΜΠΕ)  
του: «Σχεδίου Διαχείρισης των Κινδύνων Πλημμύρας του Υδατικού Διαμερίσματος  
Ανατολικής Πελοποννήσου (ΕΛ03)»**

**ΣΧΕΤ:** Το με αρ. πρωτ. οικ. 1254/16.01.2018 έγγραφο της ΔΙΠΑ (αρ. πρωτ. Δ/σης Κλιματικής  
Αλλαγής & Ποιότητας της Ατμόσφαιρας ΥΠΕΝ/ΔΚΑΠΑ/3220/94/22.01.2018)

Σε συνέχεια του σχετικού εγγράφου σας και στο πλαίσιο των αρμοδιοτήτων της Υπηρεσίας μας, σημειώνουμε τα εξής:

**Α) Ισχύον θεσμικό πλαίσιο για την Προσαρμογή στην Κλιματική Αλλαγή**

Με τις διατάξεις των άρθρων 42-45 του ν.4414/2016 θεσπίστηκε το θεσμικό πλαίσιο για την προσαρμογή στην κλιματική αλλαγή, το οποίο προβλέπει εκτός των άλλων την εκπόνηση Εθνικής Στρατηγικής για την Προσαρμογή στην Κλιματική Αλλαγή (ΕΣΠΚΑ) από το ΥΠΕΝ, την κατάρτιση Περιφερειακών Σχεδίων για την Προσαρμογή στην Κλιματική Αλλαγή (ΠεΣΠΚΑ) από τις οικείες Περιφέρειες, καθώς και τη σύσταση Εθνικού Συμβουλίου για την Προσαρμογή στην Κλιματική Αλλαγή (ΕΣΠ). Σημειώνεται ότι με το άρθρο 45 του ίδιου νόμου, εγκρίθηκε η ΕΣΠΚΑ, το κείμενο

της οποίας είναι ανηρημένο στον ιστότοπο του ΥΠΕΝ, στο σύνδεσμο: <http://www.ypeka.gr/LinkClick.aspx?fileticket=crbjkilcLIA%3d&tabid=303&language=el-GR>.

Σύμφωνα με το άρθρο 42 του ν.4414/2016, η ΕΣΠΚΑ περιλαμβάνει τη «διερεύνηση και καταγραφή των **δυνατικών προτεινόμενων** μέτρων και δράσεων για διάφορους τομείς της οικονομικής ζωής και κοινωνικής ζωής». Ειδικότερα, στο ισχύον κείμενο της ΕΣΠΚΑ αναφέρεται ότι «η ΕΣΠΚΑ αποτελεί κείμενο στρατηγικού προσανατολισμού με στόχο τη χάραξη κατευθυντήριων γραμμών. Ως τέτοιο, δεν αναλύει σε βάθος τις αναγκαίες τομεακές πολιτικές, **ούτε αποφαινεται για τη σκοπιμότητα επιμέρους μέτρων και δράσεων προσαρμογής σε τοπικό/περιφερειακό επίπεδο** και δεν επιχειρεί την ιεράρχηση των ενδεικτικά προτεινόμενων μέτρων και δράσεων. **Τα θέματα αυτά αποτελούν την ουσία των Περιφερειακών Σχεδίων Προσαρμογής στην Κλιματική Αλλαγή (ΠεΣΠΚΑ) τα οποία και θα εξειδικεύσουν τις κατευθύνσεις της ΕΣΠΚΑ καθορίζοντας τις άμεσες προτεραιότητες προσαρμογής σε τοπικό επίπεδο»** (ΕΣΠΚΑ, Κεφ.2.1 Στόχοι και κατευθυντήριες αρχές).

Με την Υ.Α.11258/2017 (Β' 873) θεσπίστηκαν αναλυτικές προδιαγραφές για την εκπόνηση των ΠεΣΠΚΑ σε εξουσιοδότηση του άρθρου 43, παρ.4, του ν.4414/2016. Στην προαναφερθείσα Υ.Α. προβλέπεται, εκτός των άλλων, η ανάπτυξη μεσοπρόθεσμων και μακροπρόθεσμων εκτιμήσεων/προβλέψεων για τις αναμενόμενες στην Περιφέρεια κλιματικές μεταβολές καθώς και η εξέταση της συμβατότητας και συμπληρωματικότητας των ΠεΣΠΚΑ με άλλα Περιφερειακά Σχέδια, όπως π.χ. τα Σχέδια Διαχείρισης των Κινδύνων Πλημμύρας, ώστε να ληφθούν σχετικές πρόνοιες στο ΠεΣΠΚΑ ή/και (μετά την κατάρτιση ΠεΣΠΚΑ) στην αναθεώρηση των υφιστάμενων και στην ολοκλήρωση των υπό εκπόνηση σχεδίων.

**Επισημαίνεται ότι τα ΠεΣΠΚΑ των Περιφερειών Πελοποννήσου και Αττικής δεν έχουν ακόμη καταρτιστεί.**

## **Β) Απόψεις επί της Στρατηγικής Μελέτης Περιβαλλοντικών Επιπτώσεων (ΣΜΠΕ)**

Σύμφωνα με τη ΣΜΠΕ, όπως μεταφορτώθηκε, κατ' υπόδειξη του σχετικού εγγράφου σας, από το σύνδεσμο <http://www.ypeka.gr/Default.aspx?tabid=232&language=el-GR> στις 28.02.2018, το υπό περιβαλλοντική αξιολόγηση Σχέδιο αφορά στη Διαχείριση των Κινδύνων Πλημμύρας (ΣΔΚΠ) του Υδατικού Διαμερίσματος (ΥΔ) Ανατολική Πελοπόννησος (EL03). Το Σχέδιο αποσκοπεί στη μείωση των δυνατικών αρνητικών συνεπειών των πλημμυρών και της πιθανότητας πλημμυρών.

Όσον αφορά στη σχέση του υπό αξιολόγηση ΣΔΚΠ με την «Εθνική Στρατηγική για την Προσαρμογή στην Κλιματική Αλλαγή» (ΕΣΠΚΑ), η ΣΜΠΕ περιγράφει αναλυτικά τις προβλεπόμενες από την ΕΣΠΚΑ δράσεις για τους υδατικούς πόρους και υπογραμμίζει (σελ.125, κεφ.3.3.3) ότι «η διαμόρφωση του προγράμματος μέτρων λαμβάνει πλήρως υπόψη και ενσωματώνει δράσεις που περιλαμβάνονται στη Εθνική Στρατηγική για την Προσαρμογή στην Κλιματική Αλλαγή».

Όσον αφορά στο περιεχόμενο του ΣΔΚΠ, βάσει των αναφερόμενων στη ΣΜΠΕ (κεφ.4), παρατηρείται ότι:

- Στο πλαίσιο της Προκαταρκτικής Αξιολόγησης Κινδύνων Πλημμύρας (ΠΑΚΠ), οι Ζώνες Δυνατικά Υψηλού Κινδύνου Πλημμύρας (ΖΔΥΚΠ) του ΥΔ Ανατολικής Πελοποννήσου προσδιορίστηκαν (ΣΜΠΕ, κεφ.4.2.1.1) από τη γεωγραφική τομή των περιοχών με δυνατικά σημαντικές συνέπειες από μελλοντικές πλημμύρες (π.χ. πόλεις και οικισμοί, βιομηχανικές ζώνες) και των περιοχών που βρίσκονται σε θέσεις προσχωματικών αποθέσεων ή/και σε έδαφος με κλίση μικρότερη από



2%, δηλαδή, με χρήση «κλιματικά ουδέτερων» κριτηρίων. Επιπλέον, λήφθηκαν υπόψη οι αναφορές των περιφερειακών φορέων και οι σημαντικές ιστορικές πλημμύρες.

- Στο πλαίσιο της ίδιας ΠΑΚΠ (ΣΜΠΕ, κεφ.4.2.1.3), εκτιμήθηκε ότι η (προσωρινή) ανύψωση της μέσης στάθμης της θάλασσας (ΜΣΘ) δε θα ξεπεράσει το 1.0m στις ΖΔΥΚΠ του ΥΔ Ανατολικής Πελοποννήσου και συνεπώς θεωρήθηκε ότι δεν υπάρχει κίνδυνος πλημμύρας από τη θάλασσα. Η (προσωρινή) ανύψωση της ΜΣΘ της θάλασσας θεωρήθηκε ίση με το άθροισμα των ανυψώσεων που προκαλούνται από την αστρονομική και τη μετεωρολογική παλίρροια και τους κυματισμούς. Η ανύψωση λόγω μετεωρολογικής παλίρροιας υπολογίσθηκε, με χρήση αδρού μοντέλου για περιόδους επαναφοράς (T) 50 ετών και 100 ετών και η ανύψωση λόγω κυματισμών με χρήση λογισμικού για περίοδο επαναφοράς 50 ετών. Η ανύψωση λόγω κυματισμών για περίοδο επαναφοράς 100 ετών θεωρήθηκε ίση με την ανύψωση της 50ετίας προσαυξημένη κατά 15%. Η εκτίμηση ανυψώσεων για περίοδο επαναφοράς 1000 ετών δε θεωρήθηκε «αξιόπιστη στην παρούσα φάση». Από την περιγραφή της χρησιμοποιούμενης μεθοδολογίας, δεν προκύπτει επακριβώς ότι ελήφθησαν υπόψη ενδεχόμενες μελλοντικές μεταβολές λόγω κλιματικής αλλαγής.
- Για την κατάρτιση των χαρτών επικινδυνότητας (ΣΜΠΕ, κεφ.4.2.2.1) χρησιμοποιήθηκαν κατάλληλα μοντέλα υδραυλικής προσομοίωσης των πλημμυρών από ποταμίες ροές για σενάρια υψηλής, μέσης και χαμηλής πιθανότητας υπέρβασης περιόδου επαναφοράς 50, 100 και 1000 ετών αντίστοιχα. Η ΣΜΠΕ υπογραμμίζει (σελ.156) ότι «στον παρόντα κύκλο εφαρμογής της Οδηγίας δεν εξετάστηκαν σενάρια διόδευσης πλημμυρών σε συνθήκες κλιματικής αλλαγής». Ωστόσο, η χρήση σεναρίων χαμηλής πιθανότητας υπέρβασης (T=1000 ετών) μπορεί να καλύψει τα ακραία φαινόμενα.
- Καταρτίστηκαν (ΣΜΠΕ, κεφ.4.2.2.3) χάρτες μέγιστης πιθανής επίπτωσης πλημμύρας (δηλ. χάρτες τρωτότητας) και χάρτες βαθμού επιρροής πλημμύρας (δηλ. χάρτες έκθεσης στην πλημμύρα), οι οποίοι και αποτέλεσαν τη βάση για την κατάρτιση χαρτών αποτίμησης των επιπτώσεων της πλημμύρας. Οι τελευταίοι, απεικονίζουν το μέγεθος του κινδύνου (5 κλάσεις) σε κάθε σημείο της περιοχής κατάκλυσης, ως αποτέλεσμα της συσχέτισης της τρωτότητας και έκθεσης σε πλημμύρες από ποταμίες ροές (για T=50,100,1000 έτη). Επιπροσθέτως, καταρτίστηκαν χάρτες αξιολόγησης της τρωτότητας σε εδαφική διάβρωση. Κατά συνέπεια δίνεται η δυνατότητα εκτίμησης των κινδύνων από ακραία φαινόμενα (T=1000 έτη).
- Το Σχέδιο Διαχείρισης Κινδύνων Πλημμύρας (ΣΔΚΠ) (ΣΜΠΕ, κεφ.4.2.3):
  - καλύπτει τουλάχιστον τη ζώνη πλημμύρας του σεναρίου T=100 ετών,
  - αξιολογεί την απόδοση των προτεινόμενων 35 μέτρων σε συνθήκες κλιματικής αλλαγής και εκτιμά ότι θα είναι «Υψηλή» για 10 μέτρα, «Μέση» για τα υπόλοιπα 24, ενώ για ένα μέτρο δε θεωρεί ότι υπάρχει συσχέτιση με την κλιματική αλλαγή,
  - περιλαμβάνει μέτρα για τη μείωση της τρωτότητας της περιοχής μελέτης έναντι των πλημμυρών,
  - περιλαμβάνει μη δομικά μέτρα (π.χ. ενημέρωση, συστήματα έγκαιρης προειδοποίησης, οικονομικά εργαλεία, βελτίωση δεδομένων) τα οποία μπορούν να είναι ωφέλιμα και στην περίπτωση εντονότερων πλημμυρών λόγω κλιματικής αλλαγής (no-regret measures),
  - προβλέπει τη σύνταξη μεθοδολογικών κειμένων και τεχνικών προδιαγραφών για θέματα σχετικά με την αξιολόγηση της κλιματικής αλλαγής στο πλαίσιο τους συστήματος παρακολούθησης του προγράμματος μέτρων (Μέτρο: EL03-61-01), καθώς και την εναρμόνιση με τα ΠεΣΠΚΑ κατά την 1<sup>η</sup> αναθεώρηση του ΣΔΚΠ (Μέτρο: EL03-24-05),

- περιλαμβάνει μέτρα που μπορούν να συμβάλουν στην παρακολούθηση των προκαλούμενων από την κλιματική αλλαγή μεταβολών, όπως η αναδιάρθρωση και ο εκσυγχρονισμός του δικτύου συλλογής μετεωρολογικών και υδρομετρικών δεδομένων (Μέτρο: EL03-24-01), η δημιουργία μητρώου πλημμυρικών συμβάντων (Μέτρο: EL03-24-03) και ο μηχανισμός αποτίμησης ζημιών (Μέτρο: EL03-53-01),
- δεν αναφέρει -τουλάχιστον σαφώς- ότι οι επιπτώσεις της κλιματικής αλλαγής θα ληφθούν υπόψη κατά το σχεδιασμό των επιμέρους μέτρων. Εξάιρεση, αποτελούν κάποια από τα ανωτέρω αναφερθέντα μέτρα, καθώς και το μέτρο EL03-23-02 σχετικά με την κατάρτιση γεωργών και κτηνοτρόφων σε πρακτικές μείωσης των επιπτώσεων από τις πλημμύρες.

Όσον αφορά στην υφιστάμενη κατάσταση του περιβάλλοντος, η ΣΜΠΕ (κεφ.6.1.1) περιλαμβάνει περιγραφή των κλιματικών χαρακτηριστικών του ΥΔ Ανατολικής Πελοποννήσου και σύντομη ανάλυση των αναμενόμενων μεταβολών στο ΥΔ λόγω της κλιματικής αλλαγής. Ωστόσο, η ανάλυση εστιάζει αποκλειστικά στην άνοδο της στάθμης της θάλασσας και δεν αναφέρεται στις αναμενόμενες μεταβολές στις υδρομετεωρολογικές μεταβλητές και γενικότερα σε άλλους παράγοντες που επηρεάζουν την ένταση και συχνότητα των πλημμυρών.

Η μεθοδολογία που χρησιμοποιεί η ΣΜΠΕ (κεφ.7.1-7.6) για την εκτίμηση και αξιολόγηση των περιβαλλοντικών επιπτώσεων, εξετάζει τις επιπτώσεις των επιμέρους μέτρων από άποψη μετριασμού της κλιματικής αλλαγής άλλα όχι από άποψη προσαρμογής σε αυτή. Συγκεκριμένα, η ΣΜΠΕ εξετάζει αν τα μέτρα του ΣΔΚΠ επηρεάζουν με ουσιαστικό τρόπο το μέγεθος και την τομεακή κατανομή των εκπομπών αερίων του θερμοκηπίου και καταλήγει ότι δεν αναμένονται επιπτώσεις στρατηγικού χαρακτήρα και ως εκ τούτου δεν προτείνει συγκεκριμένα επανορθωτικά μέτρα.

Όσον αφορά στο σύστημα παρακολούθησης περιβαλλοντικών επιπτώσεων (monitoring) από την εφαρμογή του ΣΔΚΠ (ΣΜΠΕ, κεφ.7.7), δεν προκύπτει η ύπαρξη συγκεκριμένου σχεδιασμού για την παρακολούθηση και έγκαιρη αναγνώριση των επιπτώσεων της κλιματικής αλλαγής.

### **Γ) Γνωμοδότηση επί της διαβιβασθείσας Σ.Μ.Π.Ε.**

Με βάση τα παραπάνω αναφερθέντα δεν έχουμε κατ' αρχήν αντίρρηση για την έγκριση της ΣΜΠΕ, με τις ακόλουθες παρατηρήσεις/προτάσεις για την αύξηση της αποτελεσματικότητας και τη μείωση της τρωτότητας του ΣΔΚΠ έναντι της κλιματικής αλλαγής:

- Οι προβλέψεις και τα αποτελέσματα των ΠεΣΠΚΑ των Περιφερειών Πελοποννήσου και Αττικής, όπως αυτά θα εγκριθούν βάσει του άρθρου 43 του ν.4414/2016, να ληφθούν υπόψη κατά την αναθεώρηση της Προκαταρκτικής Αξιολόγησης Κινδύνων Πλημμύρας, την αναθεώρηση των χαρτών επικινδυνότητας πλημμύρας και γενικότερα των πρόδρομων μελετών και εργασιών στα αποτελέσματα των οποίων θα βασιστεί η αναθεώρηση του ΣΔΚΠ.
- Να αναπτυχθεί μεθοδολογία και τεχνικές προδιαγραφές για την ενσωμάτωση της συνιστώσας της προσαρμογής στην κλιματική αλλαγή στις αναθεωρήσεις του ΣΔΚΠ και των πρόδρομων αυτού μελετών, λαμβάνοντας υπόψη το σύνολο των πιθανών μεταβολών στη λεκάνη απορροής και στη παράκτια ζώνη που δύνανται να επηρεάσουν τα πλημμυρικά φαινόμενα.
- Κατά το σχεδιασμό των μέτρων των σχετικών με την αναδιάρθρωση και τον εκσυγχρονισμό του δικτύου συλλογής μετεωρολογικών και υδρομετρικών δεδομένων (Μέτρο: EL03-24-01), τη δημιουργία μητρώου πλημμυρικών συμβάντων (Μέτρο: EL03-24-03) και το μηχανισμό

αποτίμησης ζημιών (Μέτρο: EL03-53-01), να προβλεφθούν μετρήσεις που μπορούν να διευκολύνουν την έγκαιρη αναγνώριση και παρακολούθηση των προκαλούμενων από την κλιματική αλλαγή μεταβολών.

- Κατά την περιβαλλοντική αδειοδότηση των επιμέρους μέτρων του ΣΔΚΠ να αξιολογηθούν τόσο οι επιπτώσεις τους στην τρωτότητα και στην ικανότητα προσαρμογής του ΥΔ Ανατολικής Πελοποννήσου έναντι της κλιματικής αλλαγής, όσο και η ευπάθεια των ίδιων των μέτρων στην κλιματική αλλαγή και όπου απαιτείται να προταθούν κατάλληλα μέτρα μείωσης της τρωτότητας και αύξησης της προσαρμοστικής ικανότητας.
- Στο προτεινόμενο πρόγραμμα παρακολούθησης να προστεθεί δείκτης «Έκταση περιοχών που χαρακτηρίζεται από υψηλό ή πολύ υψηλό κίνδυνο πλημμύρας», με στόχο την αξιολόγηση της αποτελεσματικότητας του ΣΔΚΠ στη μείωση του κινδύνου έναντι των πλημμυρών, σε σχέση μάλιστα και με τις μεταβολές που ενδέχεται να προκαλέσει η κλιματική αλλαγή.

Τέλος, η Διεύθυνση Περιβάλλοντος & Χωρικού Σχεδιασμού της Περιφέρειας Πελοποννήσου και η Διεύθυνση Περιβάλλοντος & Κλιματικής Αλλαγής της Περιφέρειας Αττικής, στις οποίες κοινοποιείται το παρόν, παρακαλούνται να λάβουν υπόψη τις προβλέψεις του «Σχεδίου Διαχείρισης των Κινδύνων Πλημμύρας του Υδατικού Διαμερίσματος Ανατολική Πελοπόννησος (EL03)» κατά την εκπόνηση των οικείων ΠεΣΠΚΑ.

Η Διευθύντρια

P. Μπατμάνογλου



ΕΛΛΗΝΙΚΗ ΔΗΜΟΚΡΑΤΙΑ  
 ΠΕΡΙΦΕΡΕΙΑ ΠΕΛΟΠΟΝΝΗΣΟΥ  
 ΓΕΝΙΚΗ Δ/ΝΣΗ ΠΕΡΙΦΕΡΕΙΑΣ  
 Δ/ΝΣΗ ΔΑΣΩΝ ΚΟΡΙΝΘΙΑΣ  
 ΔΑΣΑΡΧΕΙΟ ΚΟΡΙΝΘΟΥ  
 Ταχ. Δ/ση : Αράτου 39  
 Ταχ Κώδικας : 20131  
 Πληροφ: Β. Κουλού  
 Τηλ. 27410 24578 & 28276  
 FAX: 27410 29442  
 e-mail :daskorin@otenet.gr

Κόρινθος  
 Αρ. Πρωτ:

14-2-2018  
 25933

31

✓  
 ΠΡΟΣ: την Δ/ση Δασών Κορινθίας  
 Σίνα 24, 20100 ΚΟΡΙΝΘΟΣ

ΑΠΟΚΕΝΤΡΩΜΕΝΗ ΔΙΟΙΚΗΣΗ ΠΕΛΟΠΟΝΝΗΣΟΥ  
 ΔΥΤΙΚΗΣ ΕΛΛΑΔΑΣ & ΙΟΝΙΟΥ  
 Δ/ΝΣΗ ΔΑΣΩΝ ΚΟΡΙΝΘΙΑΣ

ΑΡΙΘ. ΠΡΩΤ. 46603  
 ΕΛΗΦΘΗ ΤΗΝ 5-3-2018

**ΘΕΜΑ:** Γνωμοδότηση επί Στρατηγικής Μελέτης Περιβαλλοντικών Επιπτώσεων (Σ.Μ.Π.Ε.) του «Σχεδίου Διαχείρισης των Κινδύνων Πλημμύρας του υδατικού διαμερίσματος Ανατολικής Πελοποννήσου (EL 03)».

**ΣΧΕΤ:** Το αριθ. 21446/31-1-2018 έγγραφό σας.


Σε απάντηση του ανωτέρω σχετικού εγγράφου σας αναφέρουμε τα εξής:

Σύμφωνα με το άρθρο 7 παρ. 4 & 4.1 της Κ.Υ.Α. ΥΠΕΧΩΔΕ/ΕΥΠΕ/οικ.107017/2006 (ΦΕΚ 1225 τ.Β'), η διαδικασία της Στρατηγικής Περιβαλλοντικής Εκτίμησης, του «Σχεδίου Διαχείρισης των Κινδύνων Πλημμύρας του υδατικού διαμερίσματος Ανατολικής Πελοποννήσου (EL 03)», αποτελεί προϋπόθεση για την έγκρισή του ή μη. Κατά τη διαδικασία της Σ.Π.Ε., πραγματοποιείται η διαδικασία διαβούλευσης με τις δημόσιες αρχές, ώστε να εκφράσουν τη γνώμη τους και τυχόν παρατηρήσεις επί του περιεχομένου του, με σκοπό την ενσωμάτωση των αποτελεσμάτων της στην προς έγκριση μορφή του Σχεδίου.

Από την ανάγνωση της Σ.Μ.Π.Ε., διαπιστώσαμε ότι δεν έχουν αποτυπωθεί με λεπτομέρειες τα αντικείμενα αρμοδιότητας της Υπηρεσίας μας. Όσον αφορά την περιοχή ευθύνης του Δασαρχείου Κορίνθου, δεν εντοπίστηκαν περιοχές που να ανήκουν στην αρμοδιότητα μας και ως εκ τούτου δεν μπορούμε να εκφράσουμε τις απόψεις μας.

Ο Δασάρχης Κορίνθου

Παναγιώτης Μπούλιας  
 Δασολόγος



Κ. Σαργιανού

(15.3.18)

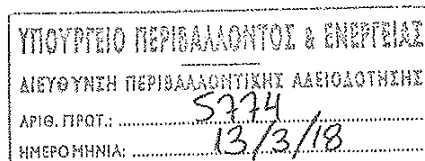
Αθήνα, 12 - 03 - 2018  
Αριθ. Πρωτ.: 4277 / 184

ΕΛΛΗΝΙΚΗ ΔΗΜΟΚΡΑΤΙΑ  
ΑΠΟΚΕΝΤΡΩΜΕΝΗ ΔΙΟΙΚΗΣΗ ΑΤΤΙΚΗΣ  
ΓΕΝΙΚΗ ΔΙΕΥΘΥΝΣΗ ΧΩΡΟΤΑΞΙΚΗΣ &  
ΠΕΡΙΒΑΛΛΟΝΤΙΚΗΣ ΠΟΛΙΤΙΚΗΣ  
ΔΙΕΥΘΥΝΣΗ ΥΔΑΤΩΝ  
ΤΜΗΜΑ ΠΑΡΑΚΟΛΟΥΘΗΣΗΣ &  
ΠΡΟΣΤΑΣΙΑΣ ΥΔΑΤΙΚΩΝ ΠΟΡΩΝ

ΠΡΟΣ:

ΥΠΟΥΡΓΕΙΟ ΠΕΡΙΒΑΛΛΟΝΤΟΣ & ΕΝΕΡΓΕΙΑΣ  
Γενική Δ/ση Περιβαλλοντικής Πολιτικής  
Δ/ση Περιβαλλοντικής Αδειοδότησης  
Τμήμα Β'  
Λ. Αλεξάνδρας 11  
114 73 ΑΘΗΝΑ  
E-mail : [a.sargianou@prv.ypeka.gr](mailto:a.sargianou@prv.ypeka.gr)

Ταχ. Δ/ση : Μεσογείων 239 & Παρίση  
Ταχ. Κώδικας : 154 51 Νέο Ψυχικό  
Πληροφορίες : Δέρβος Ν.  
Τηλέφωνο : 2103725782  
Fax : 2103725728  
E-mail : [n.dervos@attica.gr](mailto:n.dervos@attica.gr)



**ΘΕΜΑ:** Γνωμοδότηση επί της Στρατηγικής Μελέτης Περιβαλλοντικών Επιπτώσεων (ΣΜΠΕ) του «Σχεδίου Διαχείρισης Κινδύνων Πλημμύρας του Υδατικού Διαμερίσματος Ανατολικής Πελοποννήσου (ΕΛ 03)».

- ΣΧΕΤ:**
- Ο Ν. 3199/2003 (ΦΕΚ 280/Α/09-12-2003) "Προστασία και Διαχείριση των υδάτων - Εναρμόνιση με την Οδηγία 2000/60/Ε.Κ. του Ευρωπαϊκού Κοινοβουλίου και του Συμβουλίου της 23ης Οκτωβρίου 2000", όπως τροποποιήθηκε και ισχύει βάσει του Ν. 4117/2013 (ΦΕΚ 29/Α/05-02-2013) και του Ν.4315/2014 (ΦΕΚ269/Α/24-12-2014).
  - Το Π.Δ.51/02-03-2007 (ΦΕΚ 54/Α/08-03-2007) "Καθορισμός μέτρων και διαδικασιών για την ολοκληρωμένη προστασία και διαχείριση των υδάτων σε συμμόρφωση με τις διατάξεις της Οδηγίας 2000/60/ΕΚ «για τη θέσπιση πλαισίου κοινοτικής δράσης στον τομέα της πολιτικής των υδάτων» του Ευρωπαϊκού Κοινοβουλίου και του Συμβουλίου της 23ης Οκτωβρίου 2000", όπως τροποποιήθηκε με το άρθρο πέμπτο του Ν.4117/2013 (ΦΕΚ 29/Α/2013) και τη με αριθμό οικ.170766/2016 ΚΥΑ (ΦΕΚ 69/Β/2016) και ισχύει.
  - Τη με αριθμό οικ. 706/16-07-2010 (ΦΕΚ 1383/Β/02-09-2010) Απόφαση της Εθνικής Επιτροπής Υδάτων "Καθορισμός Λεκανών Απορροής Ποταμών της Χώρας και ορισμού των αρμοδίων Περιφερειών για τη διαχείριση και την προστασία τους" και τη διόρθωση αυτής (ΦΕΚ 1572/Β/28-09-2010) όπως τροποποιήθηκε και ισχύει βάσει της με αριθμό πρωτ.οικ.1300/2014 (Β' 3665) Απόφασης της Εθνικής Επιτροπής Υδάτων.
  - Η με αριθμό Ε.Γ.: οικ. 903/21-12-2017 (ΦΕΚ 4672/Β/29-12-2017) Απόφαση της Εθνικής Επιτροπής Υδάτων «Έγκριση της 1ης Αναθεώρησης του Σχεδίου Διαχείρισης των Λεκανών Απορροής Ποταμών του Υδατικού Διαμερίσματος Αττικής και της αντίστοιχης Στρατηγικής Μελέτης Περιβαλλοντικών Επιπτώσεων».
  - Το με αριθμό πρωτ. οικ.1254/16-01-2018 έγγραφο της ΔΙ.Π.Α / Τμήμα Β του Υπουργείου Περιβάλλοντος & Ενέργειας «Διατύπωση γνώμης επί της Στρατηγικής Μελέτης Περιβαλλοντικών Επιπτώσεων (ΣΜΠΕ) του: «Σχεδίου Διαχείρισης των Κινδύνων Πλημμύρας του Υδατικού Διαμερίσματος Ανατολικής Πελοποννήσου (ΕΛ 03)» (αρ.πρωτ. Δ/σης Υδάτων Α.Δ.Αττικής: 4277/184/17-01-2018).

Με το (5) σχετικό έγγραφο διαβιβάστηκε στην Υπηρεσία μας ο σύνδεσμος της ανάρτησης του εν θέματι φακέλου στο διαδίκτυο, για την γνωμοδότηση της Υπηρεσίας μας. Κατόπιν ελέγχου του εν θέματι φακέλου, σημειώνονται τα εξής:

- Στο υδατικό διαμέρισμα Ανατολικής Πελοποννήσου σημειώνονται τρεις κύριες λεκάνες απορροής: Οροπεδίου Τρίπολης (GR30), Ρεμάτων Αργολικού Κόλπου (GR31), ποταμού Ευρώτα (GR33). Για πληρέστερη διαχείριση



των κινδύνων πλημμύρας, προτείνεται ο προσδιορισμός των επιμέρους υπολεκανών των ρεμάτων μικρότερης τάξης που απορρέουν σε κάθε Ζώνη Δυνητικά Υψηλού Κινδύνου Πλημμύρας.

2. Για την **μέτρηση των παραμέτρων του υδρολογικού κύκλου με σκοπό την κατάρτιση του υδατικού ισοζυγίου και την ορθολογική διαχείριση των υδατικών πόρων σε επίπεδο λεκάνης απορροής**, είναι εξαιρετικά σημαντική η λειτουργία ενός αξιόπιστου δικτύου μετεωρολογικών και υδρομετρικών σταθμών. Για το Μέτρο Πρόληψης με κωδικό **EL03\_24\_01 «Αναδιάρθρωση και εκσυγχρονισμός δικτύου συλλογής μετεωρολογικών και υδρομετρικών δεδομένων»** προτείνεται:

- i. η **λειτουργία ενός ενιαίου δικτύου** μετεωρολογικών σταθμών, υπό την **επίβλεψη ενός και μοναδικού φορέα** π.χ. υπό την Ε.Μ.Υ. Οποιαδήποτε παράλληλη λειτουργία επιμέρους αυτόνομων δικτύων είναι μη αποδοτική, οικονομικά ασύμφορη και επιπλέον οδηγεί σε ανομοιογενή δεδομένα, λόγω διαφορετικού εξοπλισμού και των μεθόδων επίβλεψης - συντήρησης του. Στο πλαίσιο της δράσης «αξιολόγηση σχεδιασμού και λειτουργίας του υφιστάμενου δικτύου μετεωρολογικών και υδρομετρικών σταθμών» προτείνεται:
- ii. να **αξιολογηθούν οι σταθμοί άλλων φορέων** π.χ. ΕΑΑ, ΥΠΕΚΑ, ΔΕΗ κλπ. κυρίως ως προς την χωροθέτηση, λαμβάνοντας υπόψη τις **προδιαγραφές διεθνών οργανισμών** π.χ. WMO. Οι σταθμοί εκείνοι που πληρούν τα κριτήρια να προστεθούν στο ενιαίο δίκτυο μετεωρολογικών σταθμών, κατόπιν συμφωνίας με τους επιμέρους φορείς.
- iii. κατόπιν, να πραγματοποιηθεί ο **εκσυγχρονισμός** του εξοπλισμού του ενιαίου δικτύου και η κατάρτιση του πλάνου λειτουργίας και συντήρησης των αυτοματοποιημένων σταθμών.
- iv. τέλος, η **στελέχωση του μοναδικού φορέα** με το κατάλληλο επιστημονικό προσωπικό, μετά τον προσδιορισμό των αναγκών στελέχωσης από τον φορέα και έγκρισης αυτών.

Όσον αφορά το **δίκτυο των υδρομετρικών σταθμών** (καθώς και το δίκτυο παρακολούθησης της ποιοτικής και ποσοτικής κατάστασης των υπόγειων υδατικών συστημάτων), προτείνεται να λειτουργεί **υπό την επίβλεψη αποκλειστικά της αρμόδιας Δ/νσης Υδάτων**. Είναι **αναγκαίο να υπάρχει σαφής διάκριση** μεταξύ των δικτύων αυτών και του δικτύου των μετεωρολογικών σταθμών. Επιπρόσθετα, το **δίκτυο των υδρομετρικών σταθμών** είναι **υψηλής προτεραιότητας** και για την επαλήθευση των αποτελεσμάτων των υδρολογικών/υδραυλικών μοντέλων, στην εφαρμογή των οποίων βασίστηκαν οι χάρτες κινδύνου/επικινδυνότητας πλημμύρας.

3. Στους **Δείκτες Παρακολούθησης** (παράγραφος 7.7 της ΣΜΠΕ) προτείνεται να προστεθεί ο αριθμός των μονάδων ρυπαντικών δραστηριοτήτων που μετεγκαταστάθηκαν εκτός πλημμυρικής ζώνης.

Σε συνέχεια των παραπάνω, η Υπηρεσία μας δεν έχει αντίρρηση και **γνωμοδοτεί θετικά** για την Στρατηγική Μελέτη Περιβαλλοντικών Επιπτώσεων (ΣΜΠΕ) του **«Σχεδίου Διαχείρισης Κινδύνων Πλημμύρας του Υδατικού Διαμερίσματος Ανατολικής Πελοποννήσου (EL03)»**.

**Η ΠΡΟΪΣΤΑΜΕΝΗ  
ΔΙΕΥΘΥΝΣΗΣ ΥΔΑΤΩΝ**

**ΚΟΚΛΑ ΘΕΟΔΩΡΑ**

**Εσωτερική διανομή**

1. Χρον. Αρχείο
2. Αρχείο θέματος



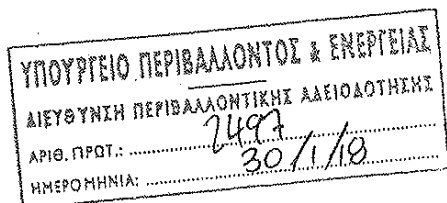
ΕΛΛΗΝΙΚΗ ΔΗΜΟΚΡΑΤΙΑ  
ΠΕΡΙΦΕΡΕΙΑ ΑΤΤΙΚΗΣ  
Γενική Δ/ση Εσωτερικής Λειτουργίας  
Δ/ση Ανθρώπινου Δυναμικού  
Τμήμα Συλλογικών Οργάνων και Επιτροπών

Αθήνα, 29-01-2018

Αρ. Πρωτ.: 19715

Ταχ. Δ/ση: Λ. Συγγρού 15 - 17  
Ταχ. Κώδικας: 117 43, Αθήνα  
Πληροφορίες: Γ. Γεωργιάδης  
Τηλ.: 213 2063718  
Fax: 213 2063533  
E-mail: [ssona@patt.gov.gr](mailto:ssona@patt.gov.gr)  
Ιστοσελίδα: [www.patt.gov.gr](http://www.patt.gov.gr)

Τ/μ. Β'  
30/1/18



**ΚΟΙΝ.:**

- 1) Αντιπεριφερειάρχη ΠΕ Νήσων  
κ. Χατζηπέρο
- 2) Αντιπεριφερειάρχη Περιβάλλοντος –  
Κλιματικής Αλλαγής & Έργων Αντιπλημμυρικής  
Προστασίας κ. Αναγνωστόπουλο
- 3) Υπουργείο Περιβάλλοντος και Ενέργειας  
Γενική Δ/ση Περιβαλλοντικής Πολιτικής  
Δ/ση Περιβαλλοντικής Αδειοδότησης  
Λ. Αλεξάνδρας 11, 11473
- 4) Δήμο Κυθήρων, Κύθηρα 801-00
- 5) Δήμο Πόρου, Πόρος 18020
- 6) Δήμο Σπετσών, Σπέτσες 180-50
- 7) Δήμο Τροιζηνίας- Μεθάνων, Γαλατάς 180-20
- 8) Δήμο Ύδρας, Ύδρα 180-40

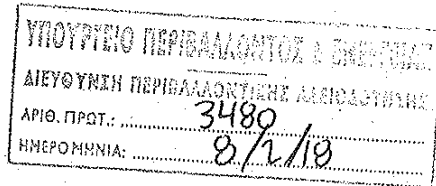
**Θέμα:** Διαβίβαση Στρατηγικής Μελέτης Περιβαλλοντικών Επιπτώσεων.

Σχετ. : Το υπ' αρ. πρωτ. οικ.1254/16-01-18 έγγραφο του Υπουργείου Περιβάλλοντος και Ενέργειας.

Σας διαβιβάζουμε συνημμένα το ανωτέρω σχετικό έγγραφο του Υπουργείου Περιβάλλοντος και Ενέργειας με θέμα: «Διατύπωση γνώμης επί της Στρατηγικής Μελέτης Περιβαλλοντικών Επιπτώσεων (ΣΜΠΕ) του "Σχεδίου Διαχείρισης των Κινδύνων Πλημμύρας του Υδατικού Διαμερίσματος Ανατολικής Πελοποννήσου (ΕΛ03)"» για ενημέρωση και παρακαλούμε για τις δικές σας ενέργειές σας.

Ο ΠΡΟΕΔΡΟΣ  
ΤΟΥ ΠΕΡΙΦΕΡΕΙΑΚΟΥ ΣΥΜΒΟΥΛΙΟΥ ΑΤΤΙΚΗΣ

ΘΕΟΔΩΡΟΣ ΣΧΙΝΑΣ



Ε. Ζαρχίου  
Ε. Κορμακίδη  
9.2.18

Αθήνα, 31/01/2018  
Αριθ. Πρωτ.: 165737/398

ΕΛΛΗΝΙΚΗ ΔΗΜΟΚΡΑΤΙΑ  
ΥΠΟΥΡΓΕΙΟ ΠΕΡΙΒΑΛΛΟΝΤΟΣ ΚΑΙ ΕΝΕΡΓΕΙΑΣ  
ΓΕΝΙΚΗ ΓΡΑΜΜΑΤΕΙΑ ΠΕΡΙΒΑΛΛΟΝΤΟΣ  
Δ/ΝΣΗ ΔΑΣΩΝ & ΔΑΣ. ΠΕΡΙΒΑΛΛΟΝΤΟΣ  
Δ/ΝΣΗ ΠΡΟΣΤΑΣΙΑΣ ΔΑΣΩΝ  
ΤΜΗΜΑ ΔΑΣΙΚΩΝ ΠΡΟΣΤΑΤΕΥΟΜΕΝΩΝ ΠΕΡΙΟΧΩΝ &  
ΔΑΣΙΚΗΣ ΑΝΑΨΥΧΗΣ

Ταχ. Δ/ση: Γέρμα-Αλκμάνος  
Ταχ. Κώδικας: 11528, Αθήνα  
Πληροφορίες: Μ. Αναστασίου  
Τηλέφωνο: 2131512136  
FAX: 2105244135  
E-mail: [m.anastasiou@prv.ypeka.gr](mailto:m.anastasiou@prv.ypeka.gr)

ΠΡΟΣ: Π.Δ.

ΚΟΙΝ. Υπουργείο Περιβάλλοντος & Ενέργειας  
Δ/ση Περιβαλλοντικής Αδειοδότησης  
Λ. Αλεξάνδρας 11  
11473, Αθήνα

Τ. Β.  
8/2/18

- ΘΕΜΑ :** Κοινοποίηση απόψεων επί της Στρατηγικής Μελέτης Περιβαλλοντικών Επιπτώσεων (ΣΜΠΕ) του: «Σχεδίου Διαχείρισης των Κινδύνων Πλημμύρας του Υδατικού Διαμερίσματος Ανατολικής Πελοποννήσου (EL03)»
- ΣΧΕΤ.:** Το υπ. αριθ. οικ.1254/16-01-2018 έγγραφο της Δ/σης Περιβαλλοντικής Αδειοδότησης (ΔΙΠΑ) του Υ.Π.ΕΝ.

Σε συνέχεια του ανωτέρω σχετικού, παρακαλούμε όπως μας κοινοποιήσετε τις απόψεις που θα αποστείλετε στη Δ/ση Περιβαλλοντικής Αδειοδότησης του Υ.Π.ΕΝ. για την εν θέματι Στρατηγική Μελέτη ιεραρχικά, δια μέσου της Δ/σης Συντονισμού και Επιθεώρησης Δασών.



ΑΚΡΙΒΕΣ ΑΝΤΙΓΡΑΦΟ  
ΓΡΑΦΕΙΟ ΓΡΑΜΜΑΤΕΙΑΚΗΣ  
ΕΞΥΠΗΡΕΣΗΣ

Ο ΠΡΟΪΣΤΑΜΕΝΟΣ ΤΗΣ Δ/ΝΣΗΣ

ΑΝ. ΚΑΠΕΤΑΝΙΟΣ  
ΠΕ-ΓΕΩΤΕΧΝΙΚΩΝ

ΓΣΙΑΤΣΙΟΣ ΓΙΑΝΝΗΣ

**ΠΙΝΑΚΑ ΔΙΑΝΟΜΗΣ**

**A. ΑΠΟΚΕΝΤΡΩΜΕΝΗ ΔΙΟΙΚΗΣΗ ΠΕΝΟΠΟΝΝΗΣΟΥ, ΔΥΤ. ΕΛΛΑΔΑΣ & ΙΟΝΙΟΥ**

1. Δ/ση Συντονισμού και Επιθεώρησης Δασών
2. Δ/ση Δασών Αργολίδας
3. Δ/ση Δασών Αρκαδίας
4. Δ/ση Δασών Κορινθίας
5. Δ/ση Δασών Μεσσηνίας
6. Δ/ση Δασών Λακωνίας

**B. ΑΠΟΚΕΝΤΡΩΜΕΝΗ ΔΙΟΙΚΗΣΗ ΑΤΤΙΚΗΣ**

1. Δ/ση Συντονισμού και Επιθεώρησης Δασών
2. Δ/ση Δασών Πειραιά



ΕΛΛΗΝΙΚΗ ΔΗΜΟΚΡΑΤΙΑ  
 ΑΠΟΚΕΝΤΡΩΜΕΝΗ ΔΙΟΙΚΗΣΗ  
 ΠΕΛ/ΝΗΣΟΥ ΔΥΤΙΚΗΣ ΕΛΛΑΔΑΣ & ΙΟΝΙΟΥ  
 ΓΕΝΙΚΗ Δ/ΝΣΗ ΔΑΣΩΝ & ΑΓΡ/ΚΩΝ ΥΠΟΘΕΣΕΩΝ  
 Δ/ΝΣΗ ΣΥΝΤΟΝΙΣΜΟΥ & ΕΠΙΘΕΩΡΗΣΗΣ ΔΑΣΩΝ

Δ/ΝΣΗ ΔΑΣΩΝ ΚΟΡΙΝΘΙΑΣ

Ταχ. Δ/ση : Σίνα 24  
 Ταχ. Κώδικας : 20131  
 Πληροφορίες : Μ. Σαλαμός  
 Τηλ. 27410-23843  
 FAX : 27410-26674  
 e-mail : ddkor@5070.syzefxis.gov.gr

ΠΡΟΣ: ΔΑΣΑΡΧΕΙΟ ΚΟΡΙΝΘΟΥ  
 Αράτου 39 201 31 Κόρινθος


ΚΟΙΝ: ΥΠΟΥΡΓΕΙΟ ΠΕΡΙΒΑΛΛΟΝΤΟΣ & ΕΝΕΡΓΕΙΑΣ  
 ΓΕΝΙΚΗ Δ/ΝΣΗ ΠΕΡΙΒΑΛΛΟΝΤΙΚΗΣ  
 ΠΟΛΙΤΙΚΗΣ  
 Δ/ΝΣΗ ΠΕΡΙΒΑΛΛΟΝΤΙΚΗΣ ΑΔΕΙΟΔΟΤΗΣΗΣ  
 ΔΙΠΑ - ΤΜΗΜΑ Β'  
 Λ. Αλεξάνδρας 11 114 73 Αθήνα

**ΘΕΜΑ:** Γνωμοδότηση επί της Στρατηγικής Μελέτης Περιβαλλοντικών Επιπτώσεων (Σ.Μ.Π.Ε.) του «Σχεδίου Διαχείρισης των Κινδύνων Πλημμύρας του υδατικού διαμερίσματος Ανατολικής Πελοποννήσου (ΕΛ 03)».

**ΣΧΕΤ:** 1. Το υπ αριθμ 1254/16-1-2018 έγγραφο της ΔΙΠΑ/ΥΠΕΝ.  
 2. Η υπ' αριθμ. 107017/2006 ΚΥΑ ΥΠΕΧΩΔΕ/ΕΥΠΕ (ΦΕΚ 1225/Β') «Εκτίμηση των περιβαλλοντικών επιπτώσεων ορισμένων σχεδίων και προγραμμάτων...»

Στα πλαίσια της διαδικασίας Στρατηγικής Περιβαλλοντικής Εκτίμησης (ΣΠΕ) του Σχεδίου του θέματος, σας διαβιβάζουμε το παραπάνω (1) σχετικό και παρακαλούμε εντός **τριάντα (30) ημερών** από την λήψη του, σύμφωνα με την παρ. 4 και 4.1 του άρθρου 7 της (2) σχετικής ΚΥΑ, για τις προτάσεις και απόψεις σας σχετικά με το προτεινόμενο σχέδιο, προκειμένου να γνωμοδοτήσουμε εμπρόθεσμα και εμείς.

Με εντολή Συντονιστή ΑΔΠΔΕ&Ι  
 Ο Δ/της Δασών



ΑΚΡΙΒΕΣ ΑΝΤΙΓΡΑΦΟ

Μηνός Σαλαμός  
 Δασολόγος

Καλλίρης Παναγιώτης  
 Δασολόγος με Α' βαθμό



ΕΛΛΗΝΙΚΗ ΔΗΜΟΚΡΑΤΙΑ  
 ΥΠΟΥΡΓΕΙΟ ΑΓΡΟΤΙΚΗΣ ΑΝΑΠΤΥΞΗΣ & ΤΡΟΦΙΜΩΝ  
 ΓΕΝΙΚΗ Δ/ΝΣΗ ΑΓΡΟΤΙΚΗΣ ΑΝΑΠΤΥΞΗΣ  
 Δ/ΝΣΗ ΕΓΓΕΙΩΝ ΒΕΛΤΙΩΣΕΩΝ & ΕΔΑΦΟΥΔΑΤΙΚΩΝ ΠΟΡΩΝ  
 ΤΜΗΜΑ Α΄

**ΜΟΝΟΝ ΗΛΕΚΤΡΟΝΙΚΗ ΑΠΟΣΤΟΛΗ**

Αθήνα 16 Μαρτίου 2018

Αρ. Πρωτ.: 432/41349

**ΤΑΧ. Δ/ΝΣΗ** : Καπνοκοπτηρίου 6 **ΠΡΟΣ:** ΠΙΝΑΚΑΣ ΑΠΟΔΕΚΤΩΝ  
**ΤΑΧ. ΚΩΔΙΚΑΣ** : 104 33 Αθήνα  
**ΠΛΗΡΟΦΟΡΙΕΣ** : Ε. Παπαδιαμαντοπούλου,  
 Α. Αυγενάκη, Ι. Θάνος,  
 Α. Σούλιος,  
 Χ. Τριανταφυλλοπούλου  
**ΤΗΛΕΦΩΝΟ** : 2108205 -323, -324, -326,  
 -328, -329  
**FAX** : 2108205332  
**email** : [epapadiam@minagric.gr](mailto:epapadiam@minagric.gr) ,  
[aavgenaki@minagric.gr](mailto:aavgenaki@minagric.gr) ,  
[ithanos@minagric.gr](mailto:ithanos@minagric.gr) ,  
[asoulios@minagric.gr](mailto:asoulios@minagric.gr) ,  
[chtriantaf@minagric.gr](mailto:chtriantaf@minagric.gr)

**ΘΕΜΑ:** «Μέτρα Σχεδίων Διαχείρισης Πλημμύρας που αφορούν αρμοδιότητες του ΥΠΑΑΤ»

**ΣΧΕΤ:** 1. Οι φάκελοι των Στρατηγικών Μελετών Περιβαλλοντικών Επιπτώσεων (ΣΜΠΕ) Κινδύνων Πλημμύρας Λεκανών Απορροής Ποταμών των 14 Υδατικών Διαμερισμάτων της χώρας όπως είναι ανηρτημένοι στη σελίδα <http://www.ypeka.gr/Default.aspx?tabid=232&language=el-GR>  
 2. Το με Α.Π. 180/21424/8-2-2018 έγγραφό μας

Σε συνέχεια του ανωτέρω (2) σχετικού εγγράφου μας και έχοντας ήδη γνωμοδοτήσει λεπτομερώς για τις ΣΜΠΕ Σχεδίων Διαχείρισης Κινδύνων Πλημμύρας 7 Υδ. Διαμερισμάτων, σας παραθέτουμε τα ακόλουθα **συνολικά** σχόλια στο πλαίσιο των αρμοδιοτήτων της υπηρεσίας μας, για τα Σχέδια Διαχείρισης Κινδύνων Πλημμύρας (ΣΔΚΠ) και των 14 Υδ. Διαμερισμάτων της χώρας:

- Παρατηρούμε ότι αρκετά από τα μέτρα που περιγράφονται στα ΣΔΚΠ αφορούν σε καταγραφή υδρολογικών παραμέτρων, καταγραφή πλημμυρικών συμβάντων, καταγραφή διαθέσιμων μελετών αντιπλημμυρικών έργων, καταγραφή έργων αντιπλημμυρικής προστασίας. Συγκεκριμένα, τα οριζόντια μέτρα ELxx-M24-07, ELxx-M24-08, ELxx-M 24-10, ELxx-M 35-33 αφορούν σε **πρόσκτηση, συμπλήρωση και βελτίωση πληροφοριών σχετικά με τις αντιπλημμυρικές υποδομές**, γεγονός που φανερώνει την έλλειψη καταγραφής της υφιστάμενης κατάστασης και συνεπώς τη δυσκολία αξιολόγησης αυτής, ώστε να μπορεί να πραγματοποιηθεί σε αυτή τη φάση, αξιολόγηση της υφιστάμενης κατάστασης, του περιβάλλοντος, αλλά και των εργαλείων που έχει η Διοίκηση στη διάθεσή της για να μπορέσουν να ληφθούν αποφάσεις σε σχέση με τους στόχους που έχουν τεθεί ήδη στα υπό διαβούλευση ΣΔΚΠ.



- Επίσης, θα θέλαμε να τονίσουμε την απουσία οικονομικής ανάλυσης καθώς και μελετών κόστους οφέλους για την επιλογή και την ιεράρχηση των μέτρων που προτείνονται στα ΣΔΚΠ. Σε ενίσχυση της ανωτέρω σκέψης υπενθυμίζουμε ότι ένας ολοκληρωμένος σχεδιασμός δράσεων θα πρέπει να λαμβάνει σοβαρά υπόψη του τα χρηματοδοτικά εργαλεία που διατίθενται. Για παράδειγμα, σε ότι αφορά στην κατασκευή νέων ταμιευτήρων ή/και αρδευτικών στραγγιστικών δικτύων όπως αναφέρεται στα ΣΔΚΠ, θα θέλαμε να επισημάνουμε ότι δεν υπάρχει δυνατότητα χρηματοδότησης από το ΥΠΑΑΤ για την περίοδο 2014-2020, λόγω περιβαλλοντικών περιορισμών που έχουν τεθεί στο Πρόγραμμα Αγρ. Ανάπτυξης 2014-2020. Επιπλέον βάσει του Μεσοπρόθεσμου Σχεδίου Δημοσιονομικής Σταθερότητας και Οικονομικής Ανάπτυξης της Ελλάδας 2018-2020, οι εθνικοί πόροι του Προγράμματος Δημοσίων Επενδύσεων για όλους τους φορείς της κυβέρνησης είναι περιορισμένοι και αφορούν αποκλειστικά υποχρεώσεις παρελθόντων ετών.

- Μία ακόμη παρατήρησή μας είναι ότι το Πρόγραμμα Μέτρων, ειδικά σε ότι αφορά στα μέτρα προστασίας, θα έπρεπε να επικεντρώνει σε συγκεκριμένες δράσεις ανά υδατικό διαμέρισμα και όχι να αφορά αποκλειστικά σε μέτρα καταγραφής και αξιολόγησης των υφιστάμενων μελετών. Για παράδειγμα, το οριζόντιο Μέτρο ELxx-M35-21 «**Σύνταξη Στρατηγικών Σχεδίων (master plan) Έργων αντιπλημμυρικής προστασίας**» περιγράφεται στην κατηγορία: «*Τεχνικά μέτρα Αντιπλημμυρικής Προστασίας*», ενώ στην πραγματικότητα αποτελεί πρόταση για σύνταξη ενός νέου Σχεδίου Διαχείρισης στο πλαίσιο του αρχικού Σχεδίου Διαχείρισης, χωρίς άμεσες θετικές τεχνικές συνέπειες για την προστασία από την πλημμύρα.

- Τέλος, προτείνουμε στα υπό διαβούλευση ΣΔΚΠ να ενταχθούν τα πιο επικαιροποιημένα στοιχεία σε ότι αφορά στην υφιστάμενη κατάσταση των υδάτων (1<sup>η</sup> Αναθεώρηση Σχεδίων Διαχείρισης Λεκανών Απορροής Ποταμών) αλλά και στην υφιστάμενη στρατηγική για την αντιμετώπιση κινδύνων από την εκδήλωση πλημμυρικών φαινομένων (αρ. Πρωτ. 7742/1-11-2017 (ΑΔΑ: 6ΛΜΞ465ΧΘ7-ΓΑΚ) «*Σχεδιασμός και δράσεις Πολιτικής Προστασίας για την αντιμετώπιση κινδύνων από την εκδήλωση πλημμυρικών φαινομένων*» έγγραφο της Γενικής Γραμματείας Πολιτικής Προστασίας του Υπουργείου Εσωτερικών).

Επιπλέον των ανωτέρω θα θέλαμε να κάνουμε και μερικές γενικότερες επισημάνσεις ειδικά για τα οριζόντια Μέτρα που έχουν ως φορέα υλοποίησης το Υπουργείο μας. Από την εμπειρία της υπηρεσίας μας σε θέματα σχεδιασμού και στρατηγικής για την βιώσιμη αγροτική ανάπτυξη, θεωρούμε ότι κάποια από τα μέτρα αυτά, στο μεγαλύτερο μέρος τους είναι αδύνατον να πετύχουν τους στόχους που έχουν τεθεί στα υπό διαβούλευση ΣΔΚΠ. Συγκεκριμένα,

- το οριζόντιο Μέτρο ELxx-M23-05 «**Κατάρτιση γεωργών και κτηνοτρόφων σε πρακτικές μείωσης επιπτώσεων από τις πλημμύρες**» στην περιγραφή του αναφέρει το M01 του ΠΑΑ 2014-2020. Όμως το M01 του ΠΑΑ 2014-2020 με τίτλο «Δράσεις μετάδοσης γνώσεων και ενημέρωσης», είναι προαιρετικό και επιπλέον απευθύνεται σε μία συγκεκριμένη μερίδα αγροτών (επιλεξιμότητα δικαιούχων) και όχι στο σύνολό τους. Επίσης πρέπει να σημειωθεί ότι στο σχεδιασμό του, το εν λόγω Μέτρο του ΠΑΑ δεν είχε λάβει υπόψη του τα θέματα διαχείρισης πλημμυρών. Συνεπώς, θεωρούμε ότι η περιγραφή του Μέρους ELxx-M23-05 ως έχει, πρέπει να διαγραφεί. Αντί αυτού, το Μέτρο ELxx-M43-27 «**Εκστρατείες ευαισθητοποίησης κοινού, τοπικών αρχών και κοινοτήτων, έναντι πλημμυρικού κινδύνου**» θεωρούμε ότι καλύπτει το βασικό στόχο που είναι η ενημέρωση και η ευαισθητοποίηση όλων των πολιτών για τον

πλημμυρικό κίνδυνο και για τις προφυλάξεις που πρέπει να λαμβάνουν σε περιπτώσεις έντονων καιρικών φαινομένων.

- το οριζόντιο Μέτρο EL\_xx\_24\_11 **«Μελέτη Αγροτικής Ανάπτυξης εντός των ΖΔΥΚΠ»** θεωρούμε ότι πρέπει επίσης να διαγραφεί, διότι δεν υπάρχει στο σχεδιασμό του ΥΠΑΑΤ.

Πέραν όμως της χρηματοδότησης μιας σχετικής μελέτης, στην περιγραφή του Μέτρου αναγράφεται ότι η σχετική μελέτη θα πρέπει να αποτελέσει οδηγό αγροτικής ανάπτυξης εντός των συγκεκριμένων ζωνών, και από αυτήν θα προκύψει σειρά κανονιστικών και προγραμματικών πράξεων της Διοίκησης. Ακολουθεί μάλιστα άλλο Μέτρο, το EL\_xx\_22\_12 **«Θεσμοθέτηση διαδικασίας μετεγκατάστασης γεωργικών εκμεταλλεύσεων»** το οποίο αφορά σε διαμόρφωση διοικητικού μηχανισμού για την μεταφορά γεωργικών εκμεταλλεύσεων και κτηνοτροφικών μονάδων σε περιοχές χαμηλού κινδύνου. Ξανά επισημαίνουμε ότι δεν υπάρχουν στο σχεδιασμό της πολιτικής του ΥΠΑΑΤ ανάλογες σκέψεις, καθώς η όποια κανονιστική πράξη προέκυπτε από μία μελέτη αγροτικής ανάπτυξης, σαφώς θα δημιουργούσε πιέσεις στο κοινωνικοοικονομικό περιβάλλον γενικότερα, γεγονός το οποίο θα οδηγούσε σε κοινωνικές αντιδράσεις από θιγόμενες κοινωνικές ομάδες. Σχετικές ενέργειες αποτελούν πολιτικές αποφάσεις, στο πλαίσιο του κυβερνητικού έργου περί βιώσιμης αγροτικής ανάπτυξης, και σε καμιά περίπτωση δεν μπορούν να επιβληθούν από ένα Σχέδιο Διαχείρισης Κινδύνων Πλημμύρας.

Κατόπιν των ανωτέρω και στο πλαίσιο της αγαστής συνεργασίας μας, παρακαλούμε όπως λάβετε υπόψη σας τις επισημάνσεις μας.

**Ο ΔΙΕΥΘΥΝΤΗΣ**

**ΚΩΝ/ΝΟΣ ΣΤΟΥΡΝΑΡΑΣ**

**ΠΙΝΑΚΑΣ ΑΠΟΔΕΚΤΩΝ**  
**ΥΠΟΥΡΓΕΙΟ ΠΕΡΙΒΑΛΛΟΝΤΟΣ & ΕΝΕΡΓΕΙΑΣ**  
ΓΕΝ. Δ/ΝΣΗ ΠΕΡΙΒΑΛΛΟΝΤΙΚΗΣ ΠΟΛΙΤΙΚΗΣ  
Δ/ΝΣΗ ΠΕΡΙΒΑΛΛΟΝΤΙΚΗΣ ΑΔΕΙΟΔΟΤΗΣΗΣ  
ΔΙΠΑ-ΤΜΗΜΑ Β΄  
Λ. Αλεξάνδρας 11  
ΤΚ 114 73 ΑΘΗΝΑ  
[sec.dipa@prv.ypeka.gr](mailto:sec.dipa@prv.ypeka.gr)

**ΚΟΙΝΟΠΟΙΗΣΗ**  
**ΥΠΟΥΡΓΕΙΟ ΠΕΡΙΒΑΛΛΟΝΤΟΣ & ΕΝΕΡΓΕΙΑΣ**  
Ειδική Γραμματεία Υδάτων  
Αμαλιάδος 17  
115 23 Αθήνα  
[ginimaria3@gmail.com](mailto:ginimaria3@gmail.com) , [k.nika@prv.ypeka.gr](mailto:k.nika@prv.ypeka.gr)

**ΥΠΟΥΡΓΕΙΟ ΑΓΡΟΤΙΚΗΣ ΑΝΑΠΤΥΞΗΣ & ΤΡΟΦΙΜΩΝ**  
1. ΓΕΝΙΚΗ ΓΡΑΜΜΑΤΕΙΑ ΑΓΡ. ΠΟΛΙΤΙΚΗΣ & ΔΙΑΧΕΙΡΙΣΗΣ ΚΟΙΝΟΤΙΚΩΝ ΠΟΡΩΝ  
Γραφείο Γεν. Γραμματέα ΥΠΑΑΤ  
κ. Χ. Κασσίμη  
[ggram@hq.minagric.gr](mailto:ggram@hq.minagric.gr)  
2. Γεν. Δ/νση Αγροτικής Ανάπτυξης  
Γραφείο Γεν. Δ/ντή  
Αχαρνών 2  
[klogothetou@minagric.gr](mailto:klogothetou@minagric.gr)

**ΕΣΩΤΕΡΙΚΗ ΔΙΑΝΟΜΗ**  
1. ΤΜΗΜΑ Α  
2. Χρον. Αρχείο

## ΠΑΡΑΡΤΗΜΑ Π7: ΑΦΙΣΕΣ, ΠΡΟΣΚΛΗΣΕΙΣ ΚΑΙ ΠΡΟΓΡΑΜΜΑ ΗΜΕΡΙΔΩΝ

Η αφίσα, η πρόσκληση και το πρόγραμμα της ημερίδας του Ναυπλίου (03/10/2017) παρουσιάζονται ως ακολούθως:



## ΕΦΑΡΜΟΓΗ ΕΥΡΩΠΑΪΚΗΣ ΟΔΗΓΙΑΣ 2007/60/ΕΚ



# ΔΙΑΒΟΥΛΕΥΣΗ ΕΠΙ ΤΟΥ ΠΡΟΣΧΕΔΙΟΥ ΔΙΑΧΕΙΡΙΣΗΣ ΚΙΝΔΥΝΩΝ ΠΛΗΜΜΥΡΑΣ ΓΙΑ ΤΟ ΥΔΑΤΙΚΟ ΔΙΑΜΕΡΙΣΜΑ ΑΝΑΤΟΛΙΚΗΣ ΠΕΛΟΠΟΝΝΗΣΟΥ (ΕΛ03)

Ημερίδα Διαβούλευσης  
Ναύπλιο, 03/10/2017



ΕΥΡΩΠΑΪΚΟ ΤΑΜΕΙΟ  
ΠΕΡΙΦΕΡΕΙΑΚΗΣ ΑΝΑΠΤΥΞΗΣ



ανάπτυξη - εργασία - αλληλεγγύη

Με τη συγχρηματοδότηση της Ελλάδας και της Ευρωπαϊκής Ένωσης

Σχήμα Π7.1: Αφίσα ημερίδας του Ναυπλίου (03/10/2017) για το Υδατικό Διαμέρισμα Ανατολικής Πελοποννήσου (ΕΛ03)





## ΠΡΟΣΚΛΗΣΗ

### Διαβούλευση Σχεδίου Διαχείρισης Κινδύνων Πλημμύρας Λεκανών Απορροής Ποταμών του Υδατικού Διαμερίσματος Ανατολικής Πελοποννήσου (EL03)

Η Ειδική Γραμματεία Υδάτων του Υπουργείου Περιβάλλοντος και Ενέργειας και η Διεύθυνση Υδάτων Πελοποννήσου της Αποκεντρωμένης Διοίκησης Πελοποννήσου, Δυτικής Ελλάδας & Ιονίου, στο πλαίσιο εφαρμογής της Οδηγίας 2007/60/ΕΚ & της ΚΥΑ Η.Π. 31822/1542/Ε103 /2010, όπως ισχύει, σας προσκαλούν σε:

## ΗΜΕΡΙΔΑ

με θέμα: «Σχέδιο Διαχείρισης Κινδύνων Πλημμύρας Λεκανών Απορροής Ποταμών του Υδατικού Διαμερίσματος Ανατολικής Πελοποννήσου (EL03)»

Τρίτη, 3 Οκτωβρίου 2017, 09:30 π.μ.

Αίθουσα του Βουλευτικού,  
Σταΐκοπούλου, Ναύπλιο

Η ενεργός συμμετοχή σας κρίνεται απαραίτητη και αποφασιστικής σημασίας προκειμένου η διαδικασία της διαβούλευσης να πραγματοποιηθεί αποτελεσματικά και με διαφάνεια. Οι απόψεις που θα εκφραστούν κατά τη διάρκεια της ημερίδας θα αποτελέσουν υλικό για τη διαμόρφωση του οριστικού Σχεδίου Διαχείρισης και της Στρατηγικής Μελέτης Περιβαλλοντικών Επιπτώσεων.

Πληροφορίες για τη διαδικασία κατάρτισης του Σχεδίου Διαχείρισης Κινδύνων Πλημμύρας Υδατικού Διαμερίσματος Ανατολικής Πελοποννήσου βρίσκονται στον ειδικά διαμορφωμένο ιστότοπο του Υ.Π.ΕΝ. για τις πλημμύρες (<http://floods.ypeka.gr>).

Ειδικότερα, το κείμενο του Προσχεδίου του Σχεδίου Διαχείρισης μπορείτε να το βρείτε στον ανωτέρω ειδικά διαμορφωμένο [ιστότοπο του Υ.Π.ΕΝ.](http://floods.ypeka.gr)

### Πληροφορίες

Ειδική Γραμματεία Υδάτων  
Τηλ. + 213 1515417, 213 1515419  
e-mail: [info.egy@prv.ypeka.gr](mailto:info.egy@prv.ypeka.gr)



Με τη συγχρηματοδότηση της Ελλάδας και της Ευρωπαϊκής Ένωσης

Σχήμα Π7.2: Πρόσκληση ημερίδας του Ναυπλίου (03/10/2017) για το Υδατικό Διαμέρισμα Ανατολικής Πελοποννήσου (EL03)



## Πρόγραμμα Ημερίδας

### «Διαβούλευση επί του Σχεδίου Διαχείρισης Κινδύνων Πλημμύρας Λεκανών Απορροής Ποταμών του Υδατικού Διαμερίσματος Ανατολικής Πελοποννήσου (ΕΛ03)»

Ναύπλιο, 03.10.2017

Αίθουσα του Βουλευτικού, Σταϊκοπούλου, Ναύπλιο

9:30 Προσέλευση - Εγγραφές

10:00 Έναρξη Ημερίδας – Χαιρετισμοί

Χαιρετισμοί από:

Ειδικό Γραμματέα Υδάτων

Συντονιστή Αποκεντρωμένης Διοίκησης Πελοποννήσου, Δυτικής Ελλάδας και Ιονίου

Περιφερειάρχη Πελοποννήσου

Δήμαρχοι

Εκπρόσωποι φορέων

#### Εισηγήσεις

10:15 Εναρκτήρια Εισήγηση, Ειδική Γραμματεία Υδάτων Υ.Π.Ε.Ν: Παρουσίαση της Οδηγίας 2007/60/ΕΚ.  
*Κων/να Νίκα, Προϊστάμενη Τμήματος Επιφανειακών και Υπόγειων Υδάτων, Ειδική Γραμματεία Υδάτων*

10:30 Εναρκτήρια Εισήγηση, Διεύθυνση Υδάτων, Αποκεντρωμένης Διοίκησης Πελοποννήσου, Δυτικής Ελλάδας & Ιονίου: Εισαγωγή στην έννοια της πλημμύρας  
*Δημήτριος Μήλιος, Προϊστάμενος Διεύθυνσης Υδάτων Πελοποννήσου*

10:45 Χάρτες Επικινδυνότητας και Κινδύνων Πλημμύρας - Σενάρια Πλημμυρών  
*Β. Τσιλιμαντός, Κ. Νικολάου*

11:15 Στόχοι Σχεδίου Διαχείρισης Κινδύνων Πλημμύρας και Πρόγραμμα Μέτρων  
*Κ. Νικολάου*

11:45 Ερωτήσεις επί των εισηγήσεων

#### 12:00 Διάλειμμα

12:45 Στρατηγική Μελέτη Περιβαλλοντικών Επιπτώσεων επί του Σχεδίου Διαχείρισης Κινδύνων Πλημμύρας  
*Δρ. Σ. Καϊμάκη*

13:15 Ερωτήσεις επί της εισήγησης

13:30 Τοποθετήσεις

Διευκρινίσεις ομιλητών

Συμπεράσματα - Κλείσιμο Ημερίδας



Με τη συγχρηματοδότηση της Ελλάδας και της Ευρωπαϊκής Ένωσης

Σχήμα Π7.3: Πρόγραμμα Ημερίδας του Ναυπλίου (03/10/2017) για το Υδατικό Διαμέρισμα Ανατολικής Πελοποννήσου (ΕΛ03)

## ΠΑΡΑΡΤΗΜΑ Π8: ΑΞΙΟΛΟΓΗΣΗ ΤΩΝ ΓΝΩΜΟΔΟΤΗΣΕΩΝ ΕΠΙ ΤΗΣ ΣΜΠΕ

Ο αύξων αριθμός των γνωμοδοτήσεων αναφέρεται στα έγγραφα που παρουσιάζει ο Πίνακας 6.1 καθώς το Παράρτημα Π6.β της παρούσης.

1. Η γνωμοδότηση **(α/α 1)** της Γενικής Διεύθυνσης Αποκατάστασης Επιπτώσεων Φυσικών Καταστροφών, της Γενικής Γραμματείας Υποδομών, του Υπουργείου Υποδομών και Μεταφορών, είναι θετική. Έχει ωστόσο αποστείλει τις παρακάτω παρατηρήσεις:
  - i. Στην σελίδα 63 το «Π.Δ. 69/1988 (ΦΕΚ 28/Α'/1988) "Οργανισμός Γενικής Γραμματείας Δημοσίων Έργων"» πρέπει να αντικατασταθεί με τον καινούργιο Οργανισμό του Υπουργείου Υποδομών και Μεταφορών (Π.Δ. 123/2017, Φ.Ε.Κ. 151/Α/12.10.2017)
  - ii. Στην σελίδα 63 αναφέρεται η Υ.Α. 2025/19-01-1198 (ΦΕΚ 12/Β'/1998) "Έγκριση του Υπουργού Εσωτερικών του από 30.12.1197 Γενικού Σχεδίου πολιτικής προστασίας, με την συνθηματική λέξη "Ξενοκράτης". Έχει εκδοθεί η Υ.Α. 1299/2003 (Φ.Ε.Κ. 423/Β/10.04.2003). Θα πρέπει να ελεγχθεί εάν θα πρέπει να αναφερθεί μόνο η πρόσφατη Υ.Α. ή εάν θα πρέπει να καταγραφούν και οι δύο (2).
  - iii. Στην σελίδα 64 η Υπ' αρ. 938/ΑΖ11/15-04-1998 του Υφυπουργού ΠΕ.ΧΩ.Δ.Ε. που αφορά την αποκατάσταση ζημιών κτιρίων που επλήγησαν από πλημμύρες, πυρκαγιές και κατολισθήσεις πρέπει να διορθωθεί διότι πρόκειται για έγγραφο και όχι για εγκύκλιο. Επίσης, το έγγραφο αυτό συμπληρώνεται με νεότερο έγγραφο με Α.Δ.Α. 6162465ΦΘΘ-ΡΥ7 του 2015 (έχει κατατεθεί στην Ε.Γ.Υ.)
  - iv. Στην σελίδα 70, στην αρμοδιότητα 22, όπου υπάρχει η λέξη "προνομιακά" να αντικατασταθεί με τη λέξη "προνοιακά".
  - v. Στην σελίδα 70, στην αρμοδιότητα 23 «Οριοθέτηση πλημμυρόπληκτων περιοχών-χορήγηση στεγαστικής συνδρομής» προτείνονται οι τροποποιήσεις ως εξής: α) «Οριοθέτηση πλημμυρόπληκτων περιοχών - χορήγηση Στεγαστικής συνδρομής - αποζημιώσεις επιχειρήσεων» β) Έπειτα από το Π.Δ. 123/2017, η πρώτη παράγραφος θα πρέπει να αντικατασταθεί ως εξής: «Γενική Διεύθυνση Αποκατάστασης Επιπτώσεων Φυσικών Καταστροφών (Γ.Δ.Α.Ε.Φ.Κ.) της Γενικής Γραμματείας Υποδομών (Γ.Γ.Υ.), του Υπουργείου Υποδομών και Μεταφορών (ΥΠΥΜΕ)»
  - vi. Στην σελίδα 179 στις 2 πρώτες παραγράφους της ενότητας «Μηχανισμός εκτίμησης ζημιών και αποζημιώσεων» να ληφθεί υπόψη ο Ν. 4472/2017 άρθρο 57 (Φ.Ε.Κ. 74/Α), με τον οποίο υπάρχουν ορισμένες αλλαγές στη διαδικασία χορήγησης των αποζημιώσεων. Επίσης, να ελεγχθεί εάν στην πρώτη παράγραφο θα πρέπει να αναφέρεται το Υπουργείο Περιβάλλοντος και Ενέργειας.
  - vii. Στην σελίδα 189 το κείμενο «Διεύθυνση Αποκατάστασης Επιπτώσεων Φυσικών

Καταστροφών (ΥΠΟΜΕΔΙ, πρώην ΥΑΣ)» να αντικατασταθεί με το «Γενική Διεύθυνση Αποκατάστασης Επιπτώσεων Φυσικών Καταστροφών (ΥΠΥΜΕ, πρώην ΥΑΣ)».

- viii. Όπου υπάρχει η συντομογραφία "ΥΥΜ" του Υπουργείου Υποδομών και Μεταφορών να αναγραφεί ως "ΥΠΥΜΕ".
- ix. Στην σελίδα 208-209 σχετικά με το μέτρο με κωδικό EL\_03\_53\_01 και θέμα «Αναβάθμιση/ Δημιουργία μηχανισμού αποτίμησης ζημιών και αποζημιώσεων στα κτίρια, λόγω πλημμύρας» - Φύση Μέτρου «Δέσμη Παρεμβάσεων», η πρόταση της Γενικής Δ.Α.Ε.Φ.Κ. είναι να διαμορφωθεί με τρόπο ώστε καθίσταται σαφές ότι έχει ως στόχο την ολοκληρωμένη και συστηματική περιγραφή όλων των απαιτούμενων δράσεων, σε περίπτωση πλημμύρας, τόσο για την καταγραφή και αποτίμηση των ζημιών, όσο και για την αποτίμηση και χορήγηση των αποζημιώσεων στους πληγέντες, από το σύνολο των εμπλεκόμενων φορέων. Η «Περιγραφή του μέτρου» θα μπορούσε να συνταχθεί ως: «Οι ζημιές αφορούν σε κτιριακές εγκαταστάσεις, οικιακό εξοπλισμό, μηχανολογικό εξοπλισμό, πρώτες ύλες και εμπορεύματα, ανήκοντα σε κατοικίες, βιομηχανικές και βιοτεχνικές μονάδες, εμπορικά καταστήματα και άλλες επιχειρήσεις (εκτός πρωτογενούς τομέα) στην περιοχή πλημμύρας. Το μέτρο αποσκοπεί στην ολοκληρωμένη και συστηματική περιγραφή των απαιτούμενων δράσεων που θα εφαρμόζονται σε περίπτωση πλημμύρας, τόσο για την καταγραφή και αποτίμηση των ζημιών, όσο και για την αποτίμηση των αποζημιώσεων, από το σύνολο των εμπλεκόμενων φορέων. Το μέτρο περιλαμβάνει: (α) Διερεύνηση σημερινής κατάστασης καταγραφής των ζημιών και αποτίμησης των αποζημιώσεων σε περιπτώσεις πλημμύρας, εντοπισμός προβλημάτων και προτάσεις βελτίωσης του μηχανισμού καταγραφής και καθορισμού των αποζημιώσεων (β) Καθορισμό αρμοδιοτήτων των εμπλεκόμενων φορέων και ρύθμιση αρμοδιοτήτων
- x. Επίσης στους Φορείς Υλοποίησης θα πρέπει να συμπεριληφθούν και οι Δήμοι. Γενικότερα, δεδομένου του Π.Δ. 123/2017, αντί του όρου "Δ.Α.Ε.Φ.Κ.", θα πρέπει να αναφέρεται η "Γενική Διεύθυνση Αποκατάστασης Επιπτώσεων Φυσικών Καταστροφών (Γ.Δ.Α.Ε.Φ.Κ.), της Γενικής Γραμματείας Υποδομών (Γ.Γ.Υ.), του Υπουργείου Υποδομών και μεταφορών (ΥΠΥΜΕ)"

Σε απάντηση των ως άνω παρατηρήσεων αναφέρεται ότι: για τα σημεία i, ii, iii, iv, v, vi, vii και viii θα ληφθούν υπόψη στην κατάρτιση του οριστικού Σχεδίου Διαχείρισης Κινδύνων Πλημμύρας (ΣΔΚΠ) του Υδατικού Διαμερίσματος Ανατολικής Πελοποννήσου (ΕΛ03). Για το σημείο ix αναφέρεται ότι θα γίνει αναδιατύπωση και αναπροσαρμογή του συγκεκριμένου μέτρου σύμφωνα με τις προτάσεις της ΓΔΑΕΦΚ. Για το σημείο x επισημαίνεται ότι θα γίνει η διόρθωση του όρου όπως αναφέρεται στην γνωμοδότηση του Φορέα. Οι παραπάνω αναπροσαρμογές οι οποίες θα ενσωματωθούν στο οριστικό ΣΔΚΠ του Υδατικού Διαμερίσματος Ανατολικής Πελοποννήσου (ΕΛ03) δεν μεταβάλλουν την αξιολόγηση των περιβαλλοντικών επιπτώσεων των Μέτρων του ΣΔΚΠ όπως αυτές περιγράφονται στην οικεία ΣΜΠΕ.

2. Η γνωμοδότηση **(α/α 2)** της ΕΥΔ ΠΑΑ, Μονάδας Προγραμματισμού του Υπουργείου Αγροτικής Ανάπτυξης και Τροφίμων είναι θετική. Ο φορέας ωστόσο θέτει τις ακόλουθες επισημάνσεις: **α)**



Στο πλαίσιο του μέτρου «Κατάρτιση γεωργών και κτηνοτρόφων σε πρακτικές μείωσης επιπτώσεων από τις πλημμύρες» προτείνεται από την περιγραφή του μέτρου να διαγραφεί η φράση «και ειδικά τους νέους αγρότες» καθώς και η πρόταση «αυξημένη μοριοδότηση των παραγωγών με έδρα εκμετάλλευσης εντός των πλημμυρικών ζωνών για T=100 χρόνια». Επιπλέον προτείνεται η διαγραφή από τους Φορείς υλοποίησης των: ΥΠΑΑΤ/ΟΠΕΚΕΠΕ/ΔΑΟΚΠΕ/ΕΛΓΟ ΔΗΜΗΤΡΑ. **β)** Τα Μέτρα «Μελέτη Αγροτικής Ανάπτυξης εντός των ΖΔΥΚΠ» και «Θεσμοθέτηση διαδικασίας μετεγκατάστασης γεωργικών εκμεταλλεύσεων» προτείνεται να αφαιρεθούν από τα Μέτρα των ΣΔΚΠ καθώς δεν είναι επιλέξιμα στο πλαίσιο του ΠΑΑ 2014-2020. **γ)** Στο πλαίσιο του Μέτρου «Ταμειυτήρες πολλαπλής σκοπιμότητας με συνιστώσα αντιπλημμυρικής προστασίας» επισημαίνεται ότι η δράση 4.3.1 δεν αφορά σε χρηματοδότηση μεγάλων φραγμάτων πολλαπλής χρήσης. **δ)** Στο πλαίσιο του μέτρου «Εκσυγχρονισμός και αποκατάσταση αποχευτικών /αποστραγγιστικών δικτύων» επισημαίνεται ότι η ΕΥΕ ΠΑΑ Μονάδα Δημοσίων Υποδομών και Παρεμβάσεων αποτελεί τον Ενδιάμεσο Φορέα Διαχείρισης για έργα με προϋπολογισμό άνω των 2,2 εκ. ευρώ καθώς και ότι τα έργα με προϋπολογισμό κάτω των 2,2 εκ. ευρώ υλοποιούνται από την αρμόδια τεχνική υπηρεσία της Περιφέρειας. **ε)** Στο πλαίσιο του Μέτρου «Αποκατάσταση γεωργικών εκμεταλλεύσεων από φυσικές καταστροφές» επισημαίνεται ότι, ο φορέας που υλοποιεί το μέτρο είναι ο ΕΛΓΑ καθώς και ότι στη σχετική Υπουργική Απόφαση εφαρμογής του Υπομέτρου 5.1: «Επενδύσεις σε προληπτικά Μέτρα που σκοπεύουν στη μείωση των δυσμενών επιπτώσεων πιθανών φυσικών φαινομένων, δυσμενών καιρικών συνθηκών και καταστροφικών συμβάντων», δεν συμπεριλαμβάνεται η ενίσχυση δαπανών προστασίας από τις πλημμύρες. Επιπλέον, η σύνταξη της Υπουργικής Απόφασης εφαρμογής του Υπομέτρου 5.2 «Επενδύσεις αποκατάστασης των ζημιών που προκαλούνται στο γεωργικό κεφάλαιο (φυτικό, ζωικό, και πάγιο) από φυσικά φαινόμενα, δυσμενείς καιρικές συνθήκες και καταστροφικά γεγονότα», δεν έχει ολοκληρωθεί ακόμη και σε κάθε περίπτωση, για την εφαρμογή του ανωτέρω Μέτρου, θα πρέπει να πραγματοποιηθεί επικοινωνία με τον ΕΛΓΑ.

Σε απάντηση του σημείου (α) αναφέρεται ότι θα γίνει προσαρμογή του συγκεκριμένου Μέτρου λαμβάνοντας υπ' όψιν τις προτάσεις της ΕΥΔ ΠΑΑ. Σε απάντηση του σημείου (β) αναφέρεται ότι γίνεται αποδεκτή η πρόταση της ΕΥΔ ΠΑΑ και τα Μέτρα "Μελέτη Αγροτικής Ανάπτυξης εντός των ΖΔΥΚΠ" και «Θεσμοθέτηση διαδικασίας μετεγκατάστασης γεωργικών εκμεταλλεύσεων», δεν θα συμπεριληφθούν στο τελικό πρόγραμμα Μέτρων του ΣΔΚΠ. Σε απάντηση των σημείων (γ) και (δ) αναφέρεται ότι οι επισημάνσεις δεν διαφοροποιούν την περιγραφή του σχετικού Μέτρου. Σε απάντηση του σημείου (ε) αναφέρεται ότι θα γίνει αναπροσαρμογή του συγκεκριμένου Μέτρου λαμβάνοντας υπ' όψιν τις προτάσεις της ΕΥΔ ΠΑΑ. Η ενσωμάτωση των παρατηρήσεων στο ΣΔΚΠ δεν μεταβάλλει την αξιολόγηση των περιβαλλοντικών επιπτώσεων των Μέτρων του ΣΔΚΠ όπως αυτές περιγράφονται στην οικεία ΣΜΠΕ.

3. Η γνωμοδότηση **(α/α 3)** της Διεύθυνσης Ανάπτυξης της Περιφερειακής Ενότητας Κορινθίας της Περιφέρειας Πελοποννήσου είναι θετική. Αναφορικά με τα θέματα αρμοδιότητας της Υπηρεσίας, που αφορούν αποκλειστικά τα θέματα αδειοδότησης βιομηχανικών – βιοτεχνικών εγκαταστάσεων που βρίσκονται στο τμήμα του Νομού Κορινθίας που ανήκει στο ΥΔ Ανατολικής Πελοποννήσου, επισημαίνονται τα εξής:
  - i. Δεν υπάρχει τμήμα του Νομού Κορινθίας, που ανήκει στο ανωτέρω Υδατικό Διαμέρισμα, το οποίο να εντάσσεται σε Ζώνη Δυνητικά Υψηλού Κινδύνου Πλημμύρας (ΖΔΥΚΠ) όπως



αυτές περιγράφονται στην ΣΜΠΕ

- ii. Στο τμήμα του Νομού Κορινθίας που εντάσσεται στο Υδατικό Διαμέρισμα Ανατολικής Πελοποννήσου, δεν υπάρχει θεσμοθετημένη βιομηχανική – βιοτεχνική περιοχή. Βρίσκονται σημειακά χωροθετημένες μεταποιητικές δραστηριότητες σχετιζόμενες κυρίως με τον πρωτογενή τομέα (οινοποιεία, συσκευαστήρια αγροτικών προϊόντων κτλ)
- iii. Η ανάγκη προστασίας των ανωτέρω αναφερόμενων μονάδων ή ενδεχόμενων συνεπειών σε αυτές εξαιτίας πλημμυρικών φαινομένων δεν είναι δυνατόν να εκτιμηθεί στα πλαίσια της παρούσας γνωμοδότησης ανά περίπτωση, λόγω των ειδικών κατά περίπτωση επικρατουσών συνθηκών, προτείνεται όμως να ενταχθεί στα πλαίσια ευρύτερου σχεδιασμού για προστασία των κτιρίων που βρίσκονται εκτός των οικιστικών περιοχών.

Σε απάντηση των ως άνω επισημάνσεων, για το σημείο i όντως δεν υπάρχει τμήμα ΖΔΥΚΠ που να ανήκει στο νομό Κορινθίας και στο Υδατικό Διαμέρισμα Ανατολικής Πελοποννήσου (ΕΛ03) και στο οριστικό ΣΔΚΠ δεν θα υπάρχει τέτοια αναφορά. Τα σημεία ii και iii αποτελούν ενημερωτικές πληροφορίες της Υπηρεσίας χωρίς να προκύπτουν κάποιες διορθώσεις ή αλλαγές. Συνεπώς δεν απαιτείται ενσωμάτωση κάποιας αλλαγής στο οριστικό Σχέδιο Διαχείρισης Κινδύνων Πλημμύρας.

4. Η γνωμοδότηση **(α/α 4)** της Διεύθυνσης Εγγείων Βελτιώσεων και Εδαφοϋδατικών Πόρων του Υπουργείου Αγροτικής Ανάπτυξης και Τροφίμων, είναι θετική. Αναφέρει ωστόσο τα παρακάτω:
  - i. Επισημαίνεται ότι δεν είναι σαφές αν το προτεινόμενο ΣΔΚΠ θα τείνει να αυξήσει ή να μειώσει την έκταση των γεωργικών εκτάσεων ή της γεωργικής παραγωγής, καθώς αυτό θα καθοριστεί μέσω του προτεινόμενου Μέτρου «Μελέτη Αγροτικής Ανάπτυξης εντός των ΖΔΥΚΠ». Προς την κατεύθυνση της αύξησης αναμένεται να συμβάλει η αποτελεσματικότερη προστασία από κινδύνους φυσικών καταστροφών, αν και υπάρχουν πολλοί παράγοντες που θα τείνουν να μειώσουν την έκταση των καλλιεργούμενων εκτάσεων ή την αγροτική παραγωγή. Τέτοιοι παράγοντες είναι ο επαναπροσδιορισμός των χρήσεων γης στις ζώνες πλημμύρας, η μετεγκατάσταση δραστηριοτήτων κλπ. Για τους λόγους αυτούς συστήνεται η λεπτομερής παρακολούθηση της έκτασης των γεωργικών εκτάσεων στη διάρκεια εφαρμογής του Σχεδίου.
  - ii. Τα μέτρα με τη μορφή κινήτρου για την αναδιάρθρωση καλλιεργειών και την μετεγκατάσταση των γεωργικών εκμεταλλεύσεων (ύψος αποζημιώσεων, φορολογικές ελαφρύνσεις, ενισχύσεις για μετάβαση σε ανθεκτικότερες καλλιέργειες κ.α.) θα πρέπει πέρα από την θεσμοθέτηση τους να είναι αποτελεσματικά, άμεσα και να μην οδηγούν μελλοντικά σε οικονομική επιβάρυνση των αγροτών.
  - iii. Η προτεινόμενη «Μελέτη Αγροτικής Ανάπτυξης εντός των ΖΔΥΚΠ», είναι δυνατόν να δημιουργήσει πιέσεις στις χρήσεις γης και το κοινωνικοοικονομικό περιβάλλον (π.χ. ένα κομμάτι του αγροτικού πληθυσμού ενδεχομένως να οδηγηθεί στην εγκατάλειψη της συγκεκριμένης παραγωγικής δραστηριότητας) πράγμα το οποίο είναι πιθανόν να οδηγήσει σε κοινωνικές αντιδράσεις από θιγόμενες κοινωνικές ομάδες. Για το λόγο αυτό προτείνεται να ληφθούν μία σειρά μέτρων όπως εκτενής διαβούλευση με τους ενδιαφερόμενους για τις

- επερχόμενες μεταβολές, θέσπιση οικονομικών και θεσμικών κινήτρων, αποζημιώσεις, ικανός χρόνος προσαρμογής στις νέες ρυθμίσεις, μεταβατικές διατάξεις κλπ, με στόχο την άμβλυση των σχετικών κοινωνικών & οικονομικών επιπτώσεων στην περιοχή.
- iv. Η πιθανή χωρική επέκταση ορισμένων παραγωγικών δραστηριοτήτων (πχ περαιτέρω ανάπτυξη της γεωργίας λόγω της αποτελεσματικότερης προστασίας από πλημμύρες) θα τείνει να αυξήσει την περιβαλλοντική επιβάρυνση και για το λόγο αυτό προτείνεται να δοθεί έμφαση στον κατάλληλο στρατηγικό σχεδιασμό της επέκτασης των δραστηριοτήτων αυτών, καθώς και στις τεχνολογίες απορρύπανσης.
- v. Ιδιαίτερη προσοχή θα πρέπει να δοθεί σε περιοχές που κατ' επανάληψη έχουν δώσει πλημμυρικά φαινόμενα. Ενδεικτικά αναφέρονται τα πλημμυρικά φαινόμενα στην χαμηλή ζώνη (εκβολών) π. Ευρώτα, στην περιοχή του Έλους και νοτιότερα (ανατολικά του Ευρώτα), που παρατηρούνται και τα μεγαλύτερα προβλήματα κατά τη διάρκεια της έξαρσης των βροχοπτώσεων. Αντίθετα από την περιοχή δυτικά του Ευρώτα, που τα πλημμυρικά φαινόμενα οφείλονταν περισσότερο σε φυσικές συνθήκες και λιγότερο σε ανθρώπινες παρεμβάσεις, εδώ έπαιξε σημαντικότερο ρόλο ο ανθρώπινος παράγοντας. Πρόκειται για μια περιοχή που συγκεντρώνει στάσιμα ύδατα και είναι ένα σύστημα που δεν αποστραγγίζεται επιφανειακά ευθέως από τον Ευρώτα ή από άλλο κλάδο προς τη θάλασσα, λόγω της ελάχιστης υψομετρικής διαφοράς του εδάφους με τη στάθμη της θάλασσας. Επισημαίνεται ότι, στην περιοχή αυτή, το αρδευτικό -στραγγιστικό σύστημα θα πρέπει να συντηρείται από το φορέα Διοίκησης Λειτουργίας & Συντήρησης (Ε.Ε Δ.Λ.Σ.) του έτσι ώστε να είναι λειτουργικό έτσι ώστε να συμβάλει στην αντιμετώπιση των πλημμυρικών φαινομένων στην περιοχή. Στην πεδιάδα των Ιρίων οι συνέπειες σε περίπτωση εμφάνισης σοβαρών πλημμυρικών φαινομένων είναι κυρίως ζημιές σε καλλιεργήσιμες εκτάσεις. Το υφιστάμενο αρδευτικό θα πρέπει να συντηρείται από το φορέα Δ.Λ.Σ. του έτσι ώστε να συμβάλει στην αντιμετώπιση των πλημμυρικών φαινομένων στην περιοχή. Προβλήματα παρατηρούνται επίσης στο οροπέδιο Τρίπολης που είναι μία κλειστή λεκάνη με μικρές κλίσεις χωρίς δυνατότητα ελεύθερης απορροής. Η αποστράγγιση της πραγματοποιείται από τις φυσικές καταβόθρες που είναι αρκετές στην περιοχή. Στο οροπέδιο της Τρίπολης έχει κατασκευασθεί από το ΥΠ.Α.Α.Τ. ο Ταμιευτήρας Τάκας. Η δοκιμαστική λειτουργία του ανωτέρω έργου περατώθηκε το 2012. Στα οροπέδια Λεβιδίου και Κανδήλας και ιδιαίτερα στους οικισμούς της περιοχής (Κανδήλα, Λεβίδι, Βλαχέρνα) δεν έχουν εμφανιστεί ιδιαίτερα προβλήματα πλημμυρών λόγω της χωροθέτησής τους στις υπώρειες των γύρω ορεινών όγκων και σε μεγαλύτερα υψόμετρα από τις χαμηλές περιοχές των οροπεδίων. Στην περιοχή Κανδήλας το ΥΠ.Α.Α.Τ. έχει κατασκευάσει το έργο με τίτλο, «Κατασκευή αρδευτικών δικτύων Έλους Κανδήλας». Πρόκειται για αρδευτικά δίκτυα περίπου 20.500 στρεμ. Σημειώνεται ότι το υφιστάμενο αρδευτικό θα πρέπει να συντηρείται από το φορέα Δ.Λ.Σ. του έτσι ώστε να συμβάλει στην αντιμετώπιση των πλημμυρικών φαινομένων στην περιοχή.
- vi. Δίνεται κατάλογος έργων που έχουν υλοποιηθεί από το ΥΠΑΑΤ και δεν έχει αναφερθεί στον Πίνακα των σημαντικών έργων υποδομής στη ΣΜΠΕ όπως: α) ο ταμιευτήρας λίμνης Τάκας Ν. Αρκαδίας που έχει ολοκληρωθεί β) Αρδευτικό δίκτυο Τρινάσου Ν. Λακωνίας γ) Έργα μεταφοράς και διανομής νερού άρδευσης από δίκτυα Αναβάλου στους Δήμους Ασκληπειού

και Επιδαύρου Ν. Αργολίδας δ) Έργα μεταφοράς και διανομής νερού άρδευσης από δίκτυα Αναβάλου στο Δήμο Ερμιονίδας Ν. Αργολίδας ε) Βελτιώσεις υφιστάμενων δικτύων Αναβάλου Ν. Αργολίδας στ) Αναβάθμιση αντλιοστασίου & φράγματος Αναβάλου Ν. Αργολίδας. Το έργο «Αγωγός μεταφοράς νερού από Ευρώτα και πηγές Βασιλοπόταμου για την αντιμετώπιση υφαλμύρωσης περιοχών Δ. Έλους και επέκταση στις πεδιάδες Μολαών και Ασωπού Ν. Λακωνίας», δεν υλοποιήθηκε λόγω δικαστικών εμπλοκών. Επίσης τα έργα με τίτλο «Κατασκευή ανασχετικών βαθμίδων στον ποταμό Δολιανίτη στο Δήμο Τεγέας Ν. Αρκαδίας» καθώς και «Εκσυγχρονισμός υφιστάμενου αρδευτικού δικτύου Δ.Δ Δάρα Δ. Λεβιδίου Ν. Αρκαδίας» απεντάχθηκαν από το ΠΑΑ 2007-2013 και δεν υλοποιήθηκαν. Πρόσφατα ολοκληρώθηκε η «μελέτη του φράγματος Κελεφίνας Ν. Λακωνίας» ενώ έχουν εκπονηθεί από το ΥΠΑΑΤ και οι μελέτες «Οριστική μελέτη δικτύων αξιοποίησης ταμειυτήρα Τάκας Ν. Αρκαδίας» καθώς και η μελέτη με τίτλο «Μελέτες λιμνοδεξαμενών & φράγματος Τάνου Ν. Αρκαδίας».

- vii. Για τα προτεινόμενα Μέτρα όπως, η Εναρμόνιση των σχεδίων χωροταξικού και ρυθμιστικού χωρικού σχεδιασμού του Ν.4447/2016 με το ΣΔΚΠ, η Μετεγκατάσταση δραστηριοτήτων και εγκαταστάσεων στο πλαίσιο σύνταξης των μελετών Τ.Χ.Σ./Ε.Χ.Σ. και Ρ.Σ.Ε. και οι Πολεοδομικές και οικιστικές ρυθμίσεις σε πόλεις και οικισμούς εντός της ζώνης πλημμύρας 100ετίας, διατηρούνται επιφυλάξεις καθώς θεωρείται ότι, η αλλαγή των χρήσεων γης πιθανώς θα οδηγήσει σε οικονομική επιβάρυνση των αγροτών-κτηνοτρόφων, οι αποζημιώσεις θα αποτελέσουν ένα μεγάλο κόστος το οποίο δύσκολα θα μπορέσει να καλυφθεί από το Πρόγραμμα Δημοσίων Επενδύσεων και τα μέτρα με τη μορφή κινήτρου πιθανόν δεν θα είναι τόσο αποτελεσματικά και άμεσα.

Σε απάντηση των ως άνω παρατηρήσεων του Φορέα, επισημαίνονται τα παρακάτω: Για το σημείο i, η παρακολούθηση της μεταβολής των γεωργικών χρήσεων γης στις ζώνες πλημμύρας δύναται να υλοποιηθεί κατά την εκπόνηση των μελετών αναθεώρησης των ΣΔΚΠ και ΣΔΛΑΠ με βάση τα επικαιροποιημένα κάθε φορά γεωχωρικά δεδομένα χρήσεων γης του ΟΠΕΚΕΠΕ, Corine κτλ και όχι κατά τη διάρκεια εφαρμογής του ΣΔΚΠ. Για τα σημεία ii και iii επισημαίνεται ότι τα μέτρα που σχετίζονται με την αναδιάρθρωση των καλλιεργειών και την μετεγκατάσταση των γεωργικών εκμεταλλεύσεων δεν θα συμπεριληφθούν στο τελικό Πρόγραμμα Μέτρων του ΣΔΚΠ. Οι επισημάνσεις του σημείου iv και τα στοιχεία έργων του ΥΠΑΑΤ του σημείου vi θα ληφθούν υπόψη στην οριστικοποίηση του ΣΔΚΠ του Υδατικού Διαμερίσματος Ανατολικής Πελοποννήσου (ΕΛ03). Για το σημείο v επισημαίνεται ότι όλες οι αναφερόμενες πληροφορίες για τις περιοχές που αντιμετωπίζουν πλημμυρικά προβλήματα έχουν ευκρινώς αποτυπωθεί στους Χάρτες Επικινδυνότητας και Κινδύνων Πλημμύρας. Για το σημείο vii επισημαίνεται ότι τα μέτρα «Εναρμόνιση των σχεδίων χωροταξικού και ρυθμιστικού χωρικού σχεδιασμού του Ν.4447/2016», «Μετεγκατάσταση δραστηριοτήτων και εγκαταστάσεων στο πλαίσιο σύνταξης των μελετών Τ.Χ.Σ./Ε.Χ.Σ. και Ρ.Σ.Ε.» και «Πολεοδομικές και οικιστικές ρυθμίσεις σε πόλεις και οικισμούς εντός της ζώνης πλημμύρας 100ετίας» δεν θα συμπεριληφθούν στο τελικό Πρόγραμμα Μέτρων του ΣΔΚΠ λαμβάνοντας υπόψη και τις απόψεις της Γενικής Γραμματείας Χωρικού Σχεδιασμού και Αστικού Περιβάλλοντος του Υπουργείου Περιβάλλοντος και Ενέργειας. Σε κάθε περίπτωση οι ανωτέρω προσαρμογές οι οποίες θα ενσωματωθούν κατά την οριστικοποίηση του ΣΔΚΠ δεν

μεταβάλλουν την αξιολόγηση των περιβαλλοντικών επιπτώσεων του του ΣΔΚΠ όπως περιγράφονται στην οικεία ΣΜΠΕ.

5. Η γνωμοδότηση **(α/α 5)** της Εφορείας Εναλίων Αρχαιοτήτων, της Γενικής Διεύθυνσης Αρχαιοτήτων και Πολιτιστικής Κληρονομιάς, του Υπουργείου Πολιτισμού και Αθλητισμού είναι θετική με προϋποθέσεις. Αναφέρει ότι η Εφορεία Εναλίων Αρχαιοτήτων (Ε.Ε.Α.) δεν έχει αντίρρηση με το περιεχόμενο της ΣΜΠΕ με την προϋπόθεση ότι κατά τη διάρκεια εξειδίκευσης και υλοποίησης των επιμέρους έργων θα κατατεθούν για τις περιοχές αρμοδιότητας τους οι αντίστοιχες επιμέρους μελέτες, προκειμένου να αποφευχθεί οποιαδήποτε άμεση ή έμμεση βλάβη σε μνημεία ή αρχαιολογικούς χώρους αρμοδιότητας τους, σύμφωνα με τα οριζόμενα από τον Ν. 3028/2002 «Για την Προστασία των Αρχαιοτήτων και εν γένει της Πολιτιστικής Κληρονομιάς» και τον Ν. 2971/01 «Αιγιαλός, παραλία και άλλες διατάξεις». Επισημαίνουν ότι η περιοχή εφαρμογής της μελέτης γειτνιάζει με μεγάλο αριθμό κηρυγμένων αρχαιολογικών χώρων θα πρέπει οι επιμέρους Μελέτες Περιβαλλοντικών Επιπτώσεων που θα εκπονηθούν σε συνέχεια της ΣΜΠΕ και αφορούν σε έργα σε παράκτιες περιοχές, όχθες λιμνών ή ποταμών να υποβάλλονται στην Ε.Α.Α. κατά την προαναφερόμενη νομοθεσία.

Σε απάντηση των ανωτέρω αναφέρεται ότι στην Εισήγηση Έγκρισης της ΣΜΠΕ του Σχεδίου προτάθηκε να συμπεριληφθεί ο εξής όρος:

Οι επιμέρους Μελέτες Περιβαλλοντικών Επιπτώσεων, που θα εκπονηθούν σε συνέχεια της ΣΜΠΕ και αφορούν σε έργα σε παράκτιες περιοχές, καθώς και σε όχθες λιμνών ή ποταμών, να υποβάλλονται στην Εφορεία Εναλίων Αρχαιοτήτων κατά την κείμενη ισχύουσα Νομοθεσία (Ν.3028/02 «Για την προστασία των Αρχαιοτήτων και εν γένει της Πολιτιστικής Κληρονομιάς και Ν. 2971/01 «Περί αιγιαλού και παραλίας και άλλες διατάξεις») προκειμένου να αποφευχθεί οποιαδήποτε άμεση ή έμμεση βλάβη σε μνημεία ή αρχαιολογικούς χώρους αρμοδιότητάς της.

Ο παραπάνω όρος αφορά σε γενικές κατευθύνσεις για το σύνολο των διαδικασιών υλοποίησης έργων σύμφωνα με την ισχύουσα νομοθεσία και δεν απαιτεί την ενσωμάτωση κάποιων αλλαγών στο οριστικό Σχέδιο Διαχείρισης Κινδύνων Πλημμύρας.

6. Η γνωμοδότηση **(α/α 6)** της Εφορείας Αρχαιοτήτων Δυτικής Αττικής, Πειραιώς και Νήσων του Υπουργείου Πολιτισμού και Αθλητισμού, είναι θετική με προϋποθέσεις. Ειδικότερα, στην υπηρεσία συστήνει την τήρηση όρων που αφορούν α) στο προκαταρτικό στάδιο και πριν από την εκπόνηση των επιμέρους οριστικών μελετών κατά το οποίο υπάρχει η υποχρέωση να ενημερώνεται η Εφορεία Αρχαιοτήτων Δυτικής Αττικής, Πειραιώς και Νήσων για τις προτεινόμενες τεχνικές επεμβάσεις (εκσκαφές, διαμορφώσεις κ.α.), β) στο στάδιο κατά την εκπόνηση των επιμέρους μελετών στο οποίο θα πρέπει να λαμβάνονται υπόψη όλοι οι υπάρχοντες κηρυγμένοι αρχαιολογικοί χώροι, και γ). στο γεγονός ότι όλες οι επιμέρους μελέτες οι οποίες θα εκπονηθούν στο πλαίσιο της ΣΜΠΕ και χωροθετούνται εντός των περιοχών αρμοδιότητας της γνωμοδοτούσας Εφορείας Αρχαιοτήτων (Πόρος, Τροιζήνα, Μέθανα, Ύδρα, Σπέτσες, Δοκός, Κύθηρα, Αντικύθηρα) οφείλουν να κατατίθενται εγκαίρως στην Εφορεία και στις συναρμόδιες Υπηρεσίες του ΥΠΠΟΑ, προκειμένου να εξετασθούν κατά περίπτωση, σύμφωνα με τις

διατάξεις του Ν. 3028/2002 «Για την Προστασία των Αρχαιοτήτων και εν γένει της Πολιτιστικής Κληρονομιάς».

Σε απάντηση της ανωτέρω γνωμοδότησης αναφέρεται ότι στην Εισήγηση Έγκρισης της ΣΜΠΕ του Σχεδίου προτάθηκε να συμπεριληφθούν οι εξής όροι:

α) Σε προκαταρτικό στάδιο και πριν από την εκπόνηση των επιμέρους οριστικών μελετών, θα πρέπει να ενημερώνεται η Εφορεία Αρχαιοτήτων Δυτικής Αττικής, Πειραιώς και Νήσων, της Γενικής Διεύθυνσης Αρχαιοτήτων και Πολιτιστικής Κληρονομιάς, του Υπουργείου Πολιτισμού και Αθλητισμού για τις προτεινόμενες τεχνικές επεμβάσεις (εκσκαφές, διαμορφώσεις κ.α.)

β) Κατά την εκπόνηση των επιμέρους μελετών θα πρέπει να λαμβάνονται υπόψιν όλοι οι υπάρχοντες κηρυγμένοι αρχαιολογικοί χώροι αρμοδιότητας της Εφορείας Αρχαιοτήτων Δυτικής Αττικής, Πειραιώς και Νήσων.

γ) Όλες οι επιμέρους μελέτες οι οποίες θα εκπονηθούν στο πλαίσιο της ΣΜΠΕ και χωροθετούνται εντός των περιοχών αρμοδιότητας της Εφορείας Αρχαιοτήτων Δυτικής Αττικής, Πειραιώς και Νήσων (Πόρος, Τροιζήνα, Μέθανα, Ύδρα, Σπέτσες, Δοκός, Κύθηρα, Αντικύθηρα), να κατατίθενται εγκαίρως στην Εφορεία και στις συναρμόδιες Υπηρεσίες του ΥΠΠΟΑ, προκειμένου να εξετασθούν κατά περίπτωση, σύμφωνα με τις διατάξεις του Ν. 3028/2002 «Για την Προστασία των Αρχαιοτήτων και εν γένει της Πολιτιστικής Κληρονομιάς».

Οι παραπάνω όροι αφορούν σε γενικές κατευθύνσεις για το σύνολο των διαδικασιών υλοποίησης τεχνικών έργων σύμφωνα με την ισχύουσα νομοθεσία και δεν απαιτείται η ενσωμάτωση κάποιας αλλαγής κατά την οριστικοποίηση του Σχεδίου Διαχείρισης Κινδύνων Πλημμύρας.

7. Η γνωμοδότηση **(α/α 7)** της Διεύθυνσης Σχεδιασμού και Αντιμετώπισης Έκτακτων Αναγκών, της Γενικής Γραμματείας Πολιτικής Προστασίας, του Υπουργείου Εσωτερικών, είναι θετική. Ο φορέας επισημαίνει τα ακόλουθα: Στις σελίδες 61, **65** και όπου αλλού αναφέρεται, να αντικατασταθεί το υπ' αριθμ 8184/24-11-2015 με το υπ' αριθμ. 7742/01-11-2017 έγγραφο, που αφορά στον «Σχεδιασμό και Δράσεις Πολιτικής Προστασίας για την αντιμετώπιση κινδύνων από την εκδήλωση πλημμυρικών φαινομένων»

- i. Στον πίνακα στην σελίδα 66 στο σημείο 6 «Συντήρηση και αποκατάσταση λειτουργικότητας Εγγειοβελτιώσεων Έργων», να διαγραφεί το σημείο «Οργανισμοί Τοπικής Αυτοδιοίκησης (ΟΤΑ)».
- ii. Στον πίνακα στην σελίδα 67 στο σημείο 7, να αντικατασταθεί το υπ' αριθμ 8184/24-11-2015 έγγραφο, με το 7742/01-11-2017 και να συμπληρωθεί και το υπ' αριθμ. 7910/8-11-2017 έγγραφο της ΓΓΠΠ.
- iii. Στον πίνακα στην σελίδα 67 στο σημείο 8 «Προετοιμασία / Ετοιμότητα Αποκεντρωμένων Διοικήσεων, Περιφερειών και Δήμων» να διαγραφούν όλοι οι φορείς και να προστεθεί «Οι οργανικές μονάδες των Δήμων, Περιφερειών και Αποκεντρωμένων Διοικήσεων που εμπλέκονται στην αντιμετώπιση εκτάκτων αναγκών και τη διαχείριση



των συνεπειών λόγω πλημμυρικών φαινομένων».

- iv. Στην σελίδα 67 στο σημείο 9 «Ενημέρωση κοινού για την λήψη μέτρων αυτοπροστασίας από τον κίνδυνο πλημμυρών» να προστεθούν οι Περιφέρειες και οι Δήμοι.
- v. Στην σελίδα 67 στο σημείο 10 «Αυξημένη ετοιμότητα- Πρόγνωση επικίνδυνων καιρικών φαινομένων», να διαγραφεί το Ενιαίο Συντονιστικό Κέντρο Επιχειρήσεων του Π.Σ (ΚΕΠΠ/ΕΣΚΕ). Αρμόδια υπηρεσία πρόγνωσης επικίνδυνων καιρικών φαινομένων είναι μόνο η Εθνική Μετεωρολογική Υπηρεσία Ε.Μ.Υ. η οποία στέλνει το σήμα στο Κέντρο Επιχειρήσεων Πολιτικής Προστασίας (ΚΕΠΠ/ΕΣΚΕ).
- vi. Στην σελίδα 68 στο σημείο 11 «Αρχική ειδοποίηση για την εκδήλωση πλημμυρικών φαινομένων» αρμόδιοι φορείς για την αρχική ειδοποίηση εκδήλωσης πλημμυρικών φαινομένων είναι η Ελληνική Αστυνομία (ΕΛ.ΑΣ.) και το Πυροσβεστικό Σώμα (Π.Σ.) συνεπώς να διαγραφούν το Ενιαίο Συντονιστικό Κέντρο Επιχειρήσεων του Π.Σ (ΚΕΠΠ/ΕΣΚΕ), το Εθνικό Κέντρο Άμεσης Βοήθειας (ΕΚΑΒ) και τα αποκεντρωμένα όργανα Πολιτικής Προστασίας.
- vii. Στην σελίδα 68 στο σημείο 12 «Αντιμετώπιση έκτακτων αναγκών και άμεση/βραχεία διαχείριση συνεπειών λόγω πλημμυρικών φαινομένων» να προστεθεί «Οι οργανικές μονάδες των Δήμων, Περιφερειών και Αποκεντρωμένων Διοικήσεων που εμπλέκονται στην αντιμετώπιση εκτάκτων αναγκών και τη διαχείριση των συνεπειών λόγω πλημμυρικών φαινομένων», η «Ελληνική Αστυνομία (ΕΛ.ΑΣ)» και τα «Συντονιστικά Όργανα Πολιτικής Προστασίας (ΣΟΠΠ)» και να διαγραφούν το «Ενιαίο Συντονιστικό Κέντρο Επιχειρήσεων και Διαχείρισης Κρίσεων του Αρχηγείου της Ελληνικής Αστυνομίας (ΕΛ.ΑΣ)», οι Διευθύνσεις Σχολικών Μονάδων Α'/θμιας και Β'/θμιας Εκπαίδευσης (δημοσίων και ιδιωτικών), οι Τεχνικές Υπηρεσίες Δήμων, οι Διευθύνσεις Πολιτικής Προστασίας των Περιφερειών και η Διεύθυνση Πολιτικής Προστασίας Περιφέρειας της Αποκεντρωμένης Διοίκησης.
- viii. Στην σελίδα 68 στο σημείο 13 «Επιχειρήσεις Έρευνας και Διάσωσης» αρμόδιοι φορείς είναι το Πυροσβεστικό Σώμα (Π.Σ.) για χερσαίο χώρο και να συμπληρωθεί το Λιμενικό Σώμα-Ελληνική Ακτοφυλακή (Λ.Σ.- ΕΛ.ΑΚΤ.) που είναι αρμόδιο για θαλάσσιο χώρο. Όλες οι υπόλοιπες υπηρεσίες που αναφέρονται (ΕΛ.ΑΣ., ΕΚΑΒ, Περιφέρεια, Δήμοι) δρουν επικουρικά προς διευκόλυνση των επιχειρήσεων.
- ix. Στην σελίδα 68 στο σημείο 14 «Αντιμετώπιση έκτακτων αναγκών και διαχείριση συνεπειών λόγω επαγόμενων φαινομένων» να προστεθούν «Οι οργανικές μονάδες των Δήμων, Περιφερειών και Αποκεντρωμένων Διοικήσεων που εμπλέκονται στην αντιμετώπιση εκτάκτων αναγκών και τη διαχείριση των συνεπειών λόγω πλημμυρικών φαινομένων», το Εθνικό Κέντρο Άμεσης Βοήθειας (ΕΚΑΒ), το Εθνικό Κέντρο Επιχειρήσεων Υγείας (ΕΚΕΠΥ), το Εθνικό Κέντρο Κοινωνικής Αλληλεγγύης (ΕΚΚΑ) και το Κέντρο Ελέγχου & Πρόληψης Νοσημάτων (ΚΕΕΛΠΝΟ). Να διαγραφούν, η Διεύθυνση Τεχνικών Έργων Περιφερειών, οι Τεχνικές Υπηρεσίες Δήμων, τα Γραφεία Πολιτικής Προστασίας Δήμων, τα Σωστικά Συνεργεία, τα Αποκεντρωμένα όργανα Πολιτικής Προστασίας Περιφερειών και τα Αποκεντρωμένα όργανα Πολιτικής

Προστασίας της Αποκεντρωμένης Διοίκησης.

- x. Στην σελίδα 69 στο σημείο 17 «Αιτήματα συνδρομής - διάθεσης μέσων». Όλα τα αιτήματα πρέπει να υποβάλλονται στην Γενική Γραμματεία Πολιτικής Προστασίας μέσω του Κέντρου Επιχειρήσεων Πολιτικής Προστασίας (ΚΕΠΠ/ΕΣΚΕ) συνεπώς να προστεθεί η «Γενική Γραμματεία Πολιτικής Προστασίας δια του Κέντρου Επιχειρήσεων της (ΚΕΠΠ/ΕΣΚΕ)» και το Ενιαίο Συντονιστικό Κέντρο Επιχειρήσεων του Πυροσβεστικού Σώματος πρέπει να προστεθεί στην κατηγορία των Κέντρων επιχειρήσεων λοιπών επιχειρησιακά εμπλεκόμενων φορέων.
- xi. Στην σελίδα 69 στο σημείο 18 «Κήρυξη περιοχών σε κατάσταση έκτακτης ανάγκης λόγω πλημμυρικών φαινομένων- συντονισμός φορέων». Συμπλήρωση των λέξεων «Πολιτικής Προστασίας» μετά την λέξη "ανάγκης" στον ανωτέρω τίτλο. Επίσης διαγραφή όλων των εμπλεκόμενων φορέων και προσθήκη ότι, αρμόδιο όργανο είναι μόνο ο Γενικός Γραμματέας Πολιτικής Προστασίας και δια εξουσιοδότησης του ο Περιφερειάρχης ή ο Συντονιστής της Αποκεντρωμένης Διοίκησης Πελοποννήσου, Δυτικής Ελλάδας και Ιονίου.
- xii. Στην σελίδα 69 στο σημείο 19 «Οργανωμένη απομάκρυνση πολιτών λόγω πλημμυρικών φαινομένων» να παραμείνουν μόνο οι Δήμοι, Περιφέρειες, Ελληνική Αστυνομία και το Πυροσβεστικό Σώμα.
- xiii. Στην σελίδα 70 στο σημείο 22 «Οικονομική ενίσχυση των πληγέντων - προνομιακά επιδόματα» να προστεθεί το Υπουργείο Υποδομών και Μεταφορών (ΥΜΕ). Να αντικατασταθεί η «Γενική Γραμματεία Πολιτικής Προστασίας» με «Ο Γενικός Γραμματέας Πολιτικής Προστασίας» και να διαγραφούν η Διεύθυνση Κοινωνικής Αντίληψης και Αλληλεγγύης - Υπουργείο Εργασίας Κοινωνικής Ασφάλισης και Κοινωνικής Αλληλεγγύης, η Γενική Διεύθυνση Πρόνοιας - Υπουργείο Εργασίας Κοινωνικής Ασφάλισης και Κοινωνικής Αλληλεγγύης, το Υπουργείο Υγείας, οι Διευθύνσεις - Τμήματα Πρόνοιας των Δήμων και το Εθνικό Κέντρο Κοινωνικής Αλληλεγγύης (ΕΚΚΑ).
- xiv. Στην σελίδα 70 στο σημείο 23 «Οριοθέτηση πλημμυρόπληκτων περιοχών - χορήγηση στεγαστικής συνδρομής» με τις αλλαγές που υπήρξαν στον οργανισμό του Υπουργείου Υποδομών και Μεταφορών, αρμόδια υπηρεσία για την οριοθέτηση είναι η Γενική Διεύθυνση Αποκατάστασης Επιπτώσεων Φυσικών Καταστροφών (ΓΔΑΕΦΚ) του Υπουργείου Υποδομών και μεταφορών. Επίσης να προστεθούν τα Υπουργεία Εσωτερικών, Οικονομικών, Οικονομίας και Ανάπτυξης.

Επίσης περιλαμβάνονται ενημερωτικά και οι παρακάτω παρατηρήσεις:

- xv. Ορισμένες από τις δράσεις που προτείνονται στο μέτρο EL03\_42\_02 στις σελίδες 204-205 έχουν ενσωματωθεί στο νέο ΣΑΤΑΜΕ το οποίο είναι υπό έκδοση.
- xvi. Στην σελίδα 67 στο σημείο 7 «Αποτροπή εμφάνισης πλημμυρικών φαινομένων και δυσχερειών στο οδικό δίκτυο λόγω έντονων βροχοπτώσεων», προς ενημέρωσή σας, η

Διεύθυνση Σχεδιασμού και Αντιμετώπισης Εκτάκτων Αναγκών της Γενικής Γραμματείας Πολιτικής Προστασίας έχει εκδώσει το υπ'αριθμ. 7910/8-11-2017 έγγραφο με θέμα «Χαρτογραφική αποτύπωση αρμοδιοτήτων συντήρησης οδικού δικτύου της Χώρας» με στόχο να αποσαφηνιστεί η χωρική κατανομή των αρμοδιοτήτων συντήρησης του οδικού δικτύου της χώρας. Το ανωτέρω έγγραφο είναι αναρτημένο στην ιστοσελίδα της Γενικής Γραμματείας Πολιτικής Προστασίας (<http://civilprotection.gr>).

- xvii. Στη σελίδα 70 στο σημείο 20 που αφορά στην «Άμεση χαρτογράφηση πληγείσας περιοχής σε περιπτώσεις μεγάλων καταστροφών», προς ενημέρωσή σας, όλα τα χαρτογραφικά προϊόντα της υπηρεσίας «EMS COPERNICUS» αναρτώνται στην ιστοσελίδα της Γενικής Γραμματείας Πολιτικής Προστασίας (<http://civilprotection.gr>).
- xviii. Τέλος, στην σελίδα 176 που αναφέρεται στο Γενικό Σχέδιο Πολιτικής Προστασίας με τη συνθηματική λέξη «Ξενοκράτης», σύμφωνα με την Υ.Α. 3384/2006 (9776/28-6-2006) δεν εγκρίθηκε το Ειδικό Σχέδιο Διαχείρισης Ανθρωπίνων Απωλειών, αλλά συμπεριλήφθη στο Γενικό Σχέδιο Πολιτικής Προστασίας με τη συνθηματική λέξη «Ξενοκράτης». Η Γ.Γ.Π.Π. με το υπ' αριθμ. 8878/8-12-2017 (ΑΔΑ: 7Ξ0Α465Χ07-ΖΓΟ) έγγραφο της, δημοσίευσε την δεύτερη έκδοση του Ειδικού Σχεδίου Ανθρωπίνων Απωλειών η οποία φέρει ημερομηνία έγκρισης από τον Γενικό Γραμματέα Πολιτικής Προστασίας 7 Δεκεμβρίου 2017.
- xix. Στις σελίδες 65-70 της ΣΜΠΕ γίνονται διορθώσεις και σχόλια της ΓΓΠΠ για τις αρμοδιότητες των εμπλεκόμενων φορέων όπως αυτές αποτυπώνονται στο υπ' αριθμ. 7742/01-11-2017 έγγραφο της ΓΓΠΠ και επισυνάπτονται στην γνωμοδότηση της ΓΓΠΠ.

Σε απάντηση των ως άνω παρατηρήσεων αναφέρεται ότι: για τα σημεία i έως xv θα ληφθούν υπόψη στην οριστικοποίηση του ΣΔΚΠ. Διευκρινίζεται ειδικά για το σημείο i ότι η νέα εγκύκλιος 7742 / 01-11-2017 (ΑΔΑ: 6Η37465Χ07-Α40) με θέμα «Σχεδιασμός και δράσεις Πολιτικής Προστασίας για την αντιμετώπιση κινδύνων από την εκδήλωση πλημμυρικών φαινομένων» εκδόθηκε μεταγενέστερα της εκπόνησης της ΣΜΠΕ. Για τα υπόλοιπα σημεία xvi έως xx αναφέρεται ότι θα ληφθούν υπόψη στην κατάρτιση και την εφαρμογή του οριστικού ΣΔΚΠ. Οι ανωτέρω προσαρμογές δεν απαιτούν δεν μεταβάλλουν την αξιολόγηση των περιβαλλοντικών επιπτώσεων του Προγράμματος Μέτρων που έγινε στη ΣΜΠΕ.

8. Η γνωμοδότηση **(α/α 8)** της Διεύθυνσης Περιβάλλοντος και Χωρικού Σχεδιασμού, της Γενικής Διεύθυνσης Αναπτυξιακού Προγραμματισμού, Περιβάλλοντος και Υποδομών, της Περιφέρειας Πελοποννήσου, είναι θετική. Δεν επισημαίνονται παρατηρήσεις ή προϋποθέσεις. Συνεπώς δεν απαιτείται η ενσωμάτωση κάποιας αλλαγής στο περιεχόμενο του Προγράμματος Μέτρων και του οριστικού Σχεδίου Διαχείρισης Κινδύνων Πλημμύρας.
9. Η Διεύθυνση Σχεδιασμού Μητροπολιτικών, Αστικών και Περιαστικών Περιοχών της Γενικής Γραμματείας Χωροταξίας και Αστικού Περιβάλλοντος του Υπουργείου Περιβάλλοντος και Ενέργειας στο έγγραφο της (α/α 9) δεν γνωμοδοτεί. Η Υπηρεσία γνωστοποιεί ότι οι περιοχές των Υδατικών Διαμερισμάτων οι οποίες αναφέρονται στα παρακάτω σχετικά έγγραφα σας, δεν υπάγονται στις αρμοδιότητές της. Η Δ/ση έχει

αρμοδιότητα για την ευρύτερη περιοχή της Αθήνας- Αττικής (Τμήμα Α') καθώς και την ευρύτερη περιοχή της Θεσσαλονίκης (Τμήμα Β').

10. Η Διεύθυνση Αδειοδοτήσεων, της Γενικής Διεύθυνσης Στρατηγικών Επενδύσεων, της Γενικής Γραμματείας Στρατηγικών Ιδιωτικών Επενδύσεων, του Υπουργείου Οικονομίας και Ανάπτυξης, στο έγγραφο της (α/α 10) δεν γνωμοδοτεί. Η Υπηρεσία ενημερώνει ότι στο ΥΔ Ανατολικής Πελοποννήσου οι Στρατηγικές Επενδύσεις της αρμοδιότητας της Υπηρεσίας που είναι σε εξέλιξη ή προβλέπεται να υλοποιηθούν είναι: α) Το επενδυτικό σχέδιο «KILADA HILLS» που αφορά σε χρήσεις Παραθεριστικού Τουριστικού Χωριού και συμπεριλαμβάνει επιπλέον κέντρα θαλασσοθεραπείας (Spa), εγκαταστάσεις εστίασης και αναψυχής, γήπεδο Golf και εμπορικά καταστήματα. Έχει συνολική επιφάνεια 2.079 στρέμματα και δομούμενη επιφάνεια έως 208.000 τ.μ. Το επενδυτικό σχέδιο πραγματοποιείται στην περιοχή Κρανιδίου, Δήμου Ερμιονίδας Αργολίδας. β) Το επενδυτικό σχέδιο της «SPES SOLARIS-SOLAR CONCEPT AE», που αφορά στην ανάπτυξη 39 φωτοβολταϊκών πάρκων συνολικής ισχύος 131 MW σε διάφορες περιοχές της Πελοποννήσου, Στερεάς & Δυτικής Ελλάδας. Στην ενότητα 6.1.19, και ειδικότερα στις παραγράφους για τις ΛΑΠ Αλφειού και Πάμισου - Νέδοντος - Νέδα, θα πρέπει να δοθούν διευκρινήσεις ως προς την επισήμανση ότι «Η παραγόμενη ιλύς από τις ΕΕΛ διατίθεται με τη συνήθη πρακτική σε ΧΥΤΑ ή όπου δεν υπάρχει, σε άλλους χώρους εναπόθεσης απορριμμάτων».

Σε απάντηση των ανωτέρω αναφέρεται ότι η ενημέρωση της Υπηρεσίας αφορά την υλοποίηση στρατηγικών επενδύσεων αρμοδιότητάς της για έργα τοπικού χαρακτήρα. Δεν απαιτείται ενσωμάτωση αλλαγών στο ΣΔΚΠ και δε μεταβάλλεται η περιβαλλοντική αξιολόγηση των Μέτρων του ΣΔΚΠ όπως περιγράφονται στην οικεία ΣΜΠΕ.

11. Η γνωμοδότηση **(α/α 11)** του Τμήματος Περιβάλλοντος και Υδροοικονομίας ΠΕ Κορινθίας της Διεύθυνσης Περιβάλλοντος και Χωρικού Σχεδιασμού της Περιφέρειας Πελοποννήσου, είναι θετική. Η Υπηρεσία γνωστοποιεί τα ακόλουθα:
- i. Μολονότι οι πλημμύρες αποτελούν φυσικό φαινόμενο και η πλήρης πρόληψή τους είναι αδύνατη, μια συνεκτική και μακροπρόθεσμη στρατηγική διαχείρισης των κινδύνων πλημμύρας είναι ικανή να αντιστρέψει την αυξητική τάση των ζημιών που οφείλονται σε αυτές.
  - ii. Βασικός άξονας αποτελεσματικής προστασίας πρέπει να είναι η κωδικοποίηση και απλοποίηση της σχετικής νομοθεσίας μέσω της διαφάνειας και της επίστευσης των σχετικών με το χωρικό σχεδιασμό διαδικασιών, αλλά και η εφαρμογή και τήρηση αυστηρών και περιβαλλοντικών κριτηρίων. Σε αυτό το πλαίσιο η αφετηρία για την αντιμετώπιση του φαινομένου, επιβάλλεται να είναι η συστηματική αναγνώριση, καταγραφή, μελέτη και αντιμετώπιση των αιτιών που το προκάλεσαν.
  - iii. Η προστασία από τις πλημμύρες θα πρέπει να αντιμετωπίζεται κατά συνδυασμένο και συντονισμένο τρόπο, όπως πχ σε όλη την λεκάνη απορροής ενός ποταμού (που διέρχεται από περισσότερους από έναν δήμους ή νομούς), δεδομένου ότι τα τοπικά μέτρα προστασίας που λαμβάνονται σε ένα μέρος μπορεί να έχουν έμμεσο αντίκτυπο στις

ανάντη και κατάντη περιοχές.

- iv. Επιβάλλεται η επικαιροποίηση των χρήσεων γης των ΥΔ, μιας και έχει επέλθει διαφοροποίηση με την πάροδο των χρόνων (αστικοποίηση, πυρκαγιές, μείωση των δασικών εκτάσεων, μείωση του χρόνου συρροής των νερών, αύξηση του συντελεστή απορροής).
- v. Ιδιαίτερη έμφαση θα πρέπει να δοθεί στα μέτρα Φυσικής Συγκράτησης Υδάτων μέσω των οποίων αντιμετωπίζεται ο πλημμυρικός κίνδυνος.
- vi. Θα πρέπει να διασφαλίζεται η απρόσκοπτη υδραυλική λειτουργία των ρεμάτων (π.χ καθαρισμός κοίτης από φερτά υλικά, μπαζώματα κλπ.) μετά από κατάλληλη μελέτη αναγνώρισης σε όλο το μήκος της ελεύθερης κοίτης τους.
- vii. Είναι απαραίτητο πριν την εκτέλεση τεχνικών έργων πλησίον υδατορέματος να καθοριστούν οι οριογραμμές του (Ν. 4258/2014 άρθρο 3 παρ. 12).
- viii. Να δοθεί προτεραιότητα στην παροχή βοήθειας σε περιοχές που υπάρχει άμεση ανάγκη.
- ix. Τυχόν αποτυχίες στην αντιμετώπιση της πλημμύρας θα πρέπει να συνοδεύονται από την εξαγωγή συμπερασμάτων και βελτίωση όλων των διαδικασιών.

Σε απάντηση των ως άνω παρατηρήσεων αναφέρεται ότι: για το σημείο i, τα ΣΔΚΠ είναι ακριβώς αυτό που περιγράφει ο φορέας δηλαδή μια συνεκτική και μακροπρόθεσμη στρατηγική διαχείρισης των κινδύνων πλημμύρας όπου με το Πρόγραμμα Μέτρων που το συνοδεύει μειώνονται εκτός των άλλων και οι ζημιές που οφείλονται από αυτές. Για το σημείο ii επισημαίνεται ότι συμπληρώσεις - διορθώσεις του αναφερόμενου θεσμικού πλαισίου θα ληφθούν υπόψη κατά την κατάρτιση του οριστικού του Σχεδίου Διαχείρισης Κινδύνων Πλημμύρας. Το σημείο iii εφαρμόζεται ήδη στα ΣΔΚΠ. Για το σημείο iv επισημαίνεται ότι η παρακολούθηση της μεταβολής των γεωργικών χρήσεων γης στις ζώνες πλημμύρας δύναται να υλοποιηθεί κατά την εκπόνηση των μελετών αναθεώρησης των ΣΔΚΠ και ΣΔΛΑΠ με βάση τα επικαιροποιημένα κάθε φορά γεωχωρικά δεδομένα χρήσεων γης του ΟΠΕΚΕΠΕ, Corine κτλ και όχι κατά τη διάρκεια εφαρμογής του ΣΔΚΠ. Για το σημείο v επισημαίνεται ότι στο Πρόγραμμα Μέτρων του ΣΔΚΠ προβλέπεται μέτρο με τίτλο «Πρώθηση πρακτικών ανάσχεσης των πλημμυρικών ροών και συγκράτησης φερτών υλικών, με έμφαση στα Μέτρα Φυσικής Συγκράτησης Υδάτων (ΜΦΣΥ)». Για την διασφάλιση της απρόσκοπτης υδραυλικής λειτουργίας των ρεμάτων (σημείο vi) προβλέπονται ειδικό μέτρο στο ΣΔΚΠ με τίτλο «Κωδικοποίηση νομοθεσίας σε θέματα καθορισμού και συντήρησης ρεμάτων - Κατάρτιση κανονισμού απαιτούμενων ενεργειών αποκατάστασης παροχετευτικότητας κοίτης ρεμάτων, συντήρησης και διαχείρισης της παρόχθιας βλάστησης». Το σημείο vii καθορίζεται από την κείμενη ισχύουσα νομοθεσία Ν. 4258/2014 και ΦΕΚ Β' 428/15-02-2017. Σχετικά με το σημείο viii, προτεραιότητα δίνεται στις περιοχές υψηλού και πολύ υψηλού κινδύνου όπως έχουν καθοριστεί στα ΣΔΚΠ με βάση συγκεκριμένης μεθοδολογικής προσέγγισης. Για το σημείο ix επισημαίνεται ότι η αξιολόγηση των αποτελεσμάτων του Προγράμματος Μέτρων του ΣΔΚΠ θα γίνεται συστηματικά κατά την αναθεώρησή του και θα υλοποιούνται οι απαραίτητες προσαρμογές/προσθήκες.



Οι παραπάνω επισημάνσεις αφορούν σε γενικές κατευθύνσεις σύμφωνα με την ισχύουσα νομοθεσία, δεν απαιτούν την ενσωμάτωση κάποιας αλλαγής κατά την οριστικοποίηση του ΣΔΚΠ και δεν μεταβάλλουν την αξιολόγηση των περιβαλλοντικών επιπτώσεων των Μέτρων του ΣΔΚΠ όπως περιγράφονται στην οικεία ΣΜΠΕ.

12. Η γνωμοδότηση **(α/α 12)** της Διεύθυνσης Διαχείρισης Αποβλήτων και Περιβαλλοντικών Πιστοποιήσεων του Υπουργείου Περιβάλλοντος και Ενέργειας, είναι θετική. Επισημαίνει, ωστόσο, τις κάτωθι παρατηρήσεις:

- i. Στην ενότητα 3.2.5 υπάρχουν δύο (επαναλαμβανόμενες) παράγραφοι με τους στόχους του ΕΣΔΑ. Δεδομένου ότι οι στόχοι του ΕΣΔΑ αφορούν το 2020, θα πρέπει να διορθωθεί η αναφορά ότι το ΕΣΔΑ «καθορίζει τη στρατηγική, .... για την επόμενη εξαετία».
- ii. Στην ενότητα 3.2.7 θα πρέπει να διορθωθεί η αναφορά στις διαδικασίες έγκρισης του ΠΕΣΔΑ Πελοποννήσου, καθώς έχει εκδοθεί και η σχετική ΚΥΑ Κύρωσης (ΦΕΚ Β 2099/2017).
- iii. Δεν υπάρχει καμιά αναφορά στο κεφάλαιο 3 στον ΕΣΔΑ.
- iv. Στην ενότητα 6.1.23, και ειδικότερα στις παραγράφους για τις ΛΑΠ Ευρώτα και Αργολικού Κόλπου, θα πρέπει να δοθούν διευκρινήσεις ως προς την επισήμανση ότι «Η παραγόμενη ιλύς από τις ΕΕΛ διατίθεται με τη συνήθη πρακτική σε ΧΥΤΑ ή όπου δεν υπάρχει, σε άλλους χώρους εναπόθεσης απορριμμάτων».
- v. Στους ΧΑΔΑ δεν υπάρχει διάκριση μεταξύ ενεργών, ανενεργών και αποκατεστημένων. Όσον αφορά στους ενεργούς ΧΑΔΑ παρατίθεται πίνακας με εκείνους που αφορά η καταδικαστική απόφαση του Ευρωπαϊκού Δικαστηρίου της 2ας Δεκεμβρίου 2014 στην υπόθεση C-378/13, 1ο εξάμηνο 2017. Επιπλέον παρατηρείται μια αναντιστοιχία στον αριθμό των ΧΑΔΑ που αναφέρονται στα Κεφάλαια 4 «Περιγραφή του σχεδίου» και 6 «Περιγραφή υφιστάμενης κατάστασης του περιβάλλοντος». Συγκεκριμένα α) στο κεφάλαιο 4 της ΣΜΠΕ για το ΣΔΚΠ του ΥΔ Ανατολικής Πελοποννήσου γίνεται αναφορά σε έναν ΧΑΔΑ στη θέση Αμπούλας στη ΔΕ Σκάλας, σε έναν στη θέση Χείμαρρος Τάνος στη ΔΕ Βόρειας Κυνουρίας, σε έναν στη θέση Μοσχά στη ΔΕ Τεγέας και σε δύο ΧΑΔΑ στις θέσεις Μπομπέικα στη ΔΕ Άργους και Μπομπέικα-Λάκκα στη ΔΕ Νέας Κίου ενώ στο Κεφάλαιο 6 της ΣΜΠΕ αναγράφεται εντός της ΖΔΥΚΠ GR03RAK0001 υπάρχουν 9 ΧΑΔΑ, εντός της ΖΔΥΚΠ GR03RAK0002 4 ΧΑΔΑ, εντός της ΖΔΥΚΠ GR03RAK0003 1 ΧΑΔΑ, εντός της ΖΔΥΚΠ GR03RAK0005 3 ΧΑΔΑ και εντός της ΖΔΥΚΠ GR03RAK0006 8 ΧΑΔΑ.

Σε απάντηση των ως άνω παρατηρήσεων αναφέρεται ότι θα ληφθούν υπόψη και θα ενσωματωθούν οι επισημάνσεις στην οριστικοποίηση του ΣΔΚΠ. Η ενσωμάτωση των παρατηρήσεων δεν επηρεάζει την αξιολόγηση των περιβαλλοντικών επιπτώσεων των Μέτρων που περιγράφονται στην οικεία ΣΜΠΕ.

Σε σχέση με το σημείο iv αναφέρεται ότι σε όλες σχεδόν τις ΚΥΑ έγκρισης περιβαλλοντικών όρων για τις ΕΕΛ υπάρχει πρόβλεψη διάθεσης της ιλύος σε ΧΥΤΑ ή άλλο χώρο διάθεσης απορριμμάτων. Ενδεικτικά αναφέρεται ο περιβαλλοντικός όρος 8.4 για την αρχαία Ολυμπία, ο περιβαλλοντικός όρος 87.1 για την ΕΕΛ Κυπαρισσίας, ο περιβαλλοντικός όρος 8.42 για την

ΕΕΛ Φιλιατρών, ο περιβαλλοντικός όρος Δ.3.3 για την ΕΕΛ στο Τολό. Αλλά και στις υπόλοιπες ΕΕΛ η διάθεση της ύλης γίνεται στους Χώρους διάθεσης απορριμμάτων σύμφωνα με προσωπική επικοινωνία με τους υπευθύνους λειτουργίας των ΕΕΛ. Εξαιρέση αποτελούν ορισμένες ΕΕΛ (π.χ ΕΕΛ Σπάρτης) στην οποία έχει ανατεθεί από το 2012, η διαχείριση της λυματολάσπης σε εξουσιοδοτημένο διαχειριστή.

Οι ανωτέρω προσαρμογές δεν απαιτούν την ενσωμάτωση κάποιας αλλαγής στην οριστικοποίηση του ΣΔΚΠ.

13. Η γνωμοδότηση **(α/α 13)** του Φορέα Διαχείρισης Υγρότοπου Μουστου και Όρους Πάρνωνα είναι θετική. Ο Φορέας επισημαίνει τα ακόλουθα:

- i. Ο Φορέας Διαχείρισης ενημερώνει ότι έχει υλοποιήσει τέσσερα (4) έργα, τα οποία περιγράφει στο έγγραφό του, για τον έλεγχο της κατάστασης των υδάτων του υγροτόπου Μούστου, τον έλεγχο των πιέσεων και των αλλαγών χρήσεων γης.
- ii. Προτείνει να μην γίνεται αναφορά στο έργο του φράγματος του Τάνου για το οποίο ο ΦΔ εκφράζει αντιρρήσεις.
- iii. Προτείνει να γίνει αναφορά στο έλος Κάτω Βερβένων (Γλυφάδα).
- iv. Ο Φορέας Διαχείρισης Όρους Πάρνωνα και υγροτόπου Μούστου θα πρέπει να συμπεριληφθεί στους Φορείς Υλοποίησης του μέτρου «Εκστρατείες ευαισθητοποίησης κοινού, τοπικών αρχών και κοινοτήτων, έναντι πλημμυρικού κινδύνου» με Κωδικός ΕΛ03\_43\_01 καθώς, μέσω των προγραμμάτων ενημέρωσης/ ευαισθητοποίησης του Φορέα υπάρχει δυνατότητα ενίσχυσης της ετοιμότητας των πολιτών για την αντιμετώπιση των πλημμυρικών φαινομένων.
- v. Δεν γίνεται καμία αναφορά στην πρόσφατη Αναθεώρηση Εθνικού Καταλόγου Περιοχών του Ευρωπαϊκού Οικολογικού Δικτύου Natura 2000, με την υπ' αριθμ. ΚΥΑ 50743 (ΦΕΚ4432/Β715-12-2017).

Σε απάντηση των ως άνω παρατηρήσεων αναφέρεται ότι τα σημεία i και iii δεν χρήζουν κάποιας απάντησης και θα ληφθούν υπόψη κατά την οριστικοποίηση του ΣΔΚΠ. Σε ότι αφορά το σημείο ii η αναφορά του φράγματος του Τάνου γίνεται στο ΣΔΚΠ ως έργο που βρίσκεται σε στάδιο μελέτης και όχι υλοποίησης. Δεδομένης της συλλογής στοιχείων για την κατάρτιση του ΣΔΚΠ, συλλέχθηκαν στοιχεία και για το υπό μελέτη αυτό έργο. Το σημείο iv θα ληφθεί υπόψη στην οριστικοποίηση του ΣΔΚΠ. Τέλος για το σημείο v επισημαίνεται ότι οι προστατευόμενες περιοχές που παρουσιάζονται σε χάρτες και κείμενα του ΣΔΚΠ αφορούν τις προστατευόμενες περιοχές προ της αναθεώρησής τους καθώς η μελέτη προηγήθηκε συμβατικά της αναφερόμενης απόφασης. Ωστόσο, στο οριστικό ΣΔΚΠ θα γίνεται η αναφορά στην νέα ΚΥΑ και στην Αναθεώρηση Εθνικού Καταλόγου Περιοχών του Ευρωπαϊκού Οικολογικού Δικτύου Natura 2000. Οι ανωτέρω προσαρμογές δεν μεταβάλλουν την αξιολόγηση των περιβαλλοντικών επιπτώσεων των Μέτρων του ΣΔΚΠ όπως περιγράφονται στην οικεία ΣΜΠΕ.

14. Η γνωμοδότηση **(α/α 14)** της Υπηρεσίας Νεωτέρων Μνημείων και Τεχνικών Έργων Δυτικής Ελλάδος, Πελοποννήσου και Νοτίου Ιονίου του Υπουργείου Πολιτισμού και Αθλητισμού, είναι θετική με προϋποθέσεις. Η Υπηρεσία επισημαίνει ότι για κάθε συγκεκριμένο τεχνικό έργο που θα προγραμματίζεται στο ανωτέρω υδατικό διαμέρισμα, θα πρέπει να υποβάλλονται εγκαίρως οι επί μέρους Μελέτες Περιβαλλοντικών Επιπτώσεων, για έγκριση, σύμφωνα με την κείμενη νομοθεσία. Επίσης, μελέτες ή προμελέτες που έχουν εγκριθεί αλλά δεν έχουν υλοποιηθεί θα πρέπει να συσχετισθούν με την ΣΜΠΕ και να επικαιροποιηθούν.

Σε απάντηση της ανωτέρω γνωμοδότησης αναφέρεται ότι στην Εισήγηση Έγκρισης της ΣΜΠΕ του Σχεδίου προτάθηκε να συμπεριληφθεί ο εξής όρος:

Σε ότι αφορά όλα τα επιμέρους κατασκευαστικά έργα εντός του Υδατικού Διαμερίσματος Ανατολικής Πελοποννήσου, θα πρέπει να υποβάλλονται στην Υπηρεσία Νεωτέρων Μνημείων και Τεχνικών Έργων Δυτικής Ελλάδος, Πελοποννήσου και Νοτίου Ιονίου του Υπουργείου Πολιτισμού και Αθλητισμού οι αντίστοιχες μελέτες τους προκειμένου η Υπηρεσία να γνωμοδοτήσει σύμφωνα με το Ν. 3028/2002 «Για την Προστασία των Αρχαιοτήτων και εν γένει της Πολιτιστικής Κληρονομιάς» (ΦΕΚ 153/Α/28-6-2002) και την λοιπή κείμενη ισχύουσα νομοθεσία και να αποφευχθεί οποιαδήποτε άμεση ή έμμεση βλάβη σε μνημεία ή αρχαιολογικούς χώρους αρμοδιότητάς τους.

Ο παραπάνω όρος αφορά σε γενικές κατευθύνσεις για το σύνολο των διαδικασιών υλοποίησης τεχνικών έργων σύμφωνα με την ισχύουσα νομοθεσία και δεν απαιτεί την ενσωμάτωση κάποιας αλλαγής κατά την οριστικοποίηση του Σχεδίου Διαχείρισης Κινδύνων Πλημμύρας.

15. Η γνωμοδότηση **(α/α 15)** της Εφορείας Αρχαιοτήτων Μεσσηνίας του Υπουργείου Πολιτισμού και Αθλητισμού, είναι θετική με προϋποθέσεις. Αναλυτικά αναφέρει ότι:

- i. Στο θεσμικό πλαίσιο που αναφέρεται (σελ. 59-64) θα πρέπει να προστεθεί και ο αρχαιολογικός νόμος (Ν.3028/2002 «Για την προστασία των Αρχαιοτήτων και εν γένει της Πολιτιστικής κληρονομιάς») με βάση τον οποίον εκτελείται κάθε τεχνικό έργο εντός ή πλησίον αρχαιολογικού χώρου ή μνημείου.
- ii. Να συμπεριληφθεί το ΥΠΠΟΑ & οι Περιφερειακές Υπηρεσίες αυτού στους φορείς που θα μπορούν σε συνεργασία με τις αρμόδιες υπηρεσίες του ΥΠΕΝ, να αναλαμβάνουν δράσεις για την εκπόνηση αντιπλημμυρικών έργων καθώς και για την αποκατάσταση από αντίστοιχες φυσικές καταστροφές, εφόσον αυτές σχετίζονται με αρχαιολογικούς χώρους ή μεμονωμένα μνημεία αρμοδιότητάς τους (σελ. 206-220).

Τέλος, η συγκεκριμένη γνωμοδότηση περιέχει τον όρο ότι για κάθε έργο υλοποίησης που αφορά στην Περιφερειακή Ενότητα αρμοδιότητάς της Υπηρεσίας θα πρέπει να υποβάλλεται προς έγκριση η σχετική ΜΠΕ.

Σε απάντηση των ως άνω παρατηρήσεων αναφέρεται ότι θα ληφθούν υπόψη οι επισημάνσεις i και ii στην οριστικοποίηση του ΣΔΚΠ. Η ενσωμάτωση των ανωτέρω στο οριστικό ΣΔΚΠ δεν μεταβάλλουν την αξιολόγηση των περιβαλλοντικών επιπτώσεων των Μέτρων ΣΔΚΠ όπως

περγράφονται στην οικεία ΣΜΠΕΕκτός των παρατηρήσεων, σε συνέχεια της ανωτέρω γνωμοδότησης επισημαίνεται ότι στην Εισήγηση Έγκρισης της ΣΜΠΕ του Σχεδίου προτάθηκε να συμπεριληφθεί ο όρος:

Σε ότι αφορά όλα τα επιμέρους κατασκευαστικά έργα εντός του τμήματος του Υδατικού Διαμερίσματος Ανατολικής Πελοποννήσου που ανήκει στην Περιφερειακή Ενότητα Μεσσηνίας, θα πρέπει να υποβάλλονται στην Εφορεία Αρχαιοτήτων Μεσσηνίας του Υπουργείου Πολιτισμού και Αθλητισμού οι αντίστοιχες μελέτες τους προκειμένου η Υπηρεσία να γνωμοδοτήσει σύμφωνα με το Ν. 3028/2002 «Για την Προστασία των Αρχαιοτήτων και εν γένει της Πολιτιστικής Κληρονομιάς» (ΦΕΚ 153/Α/28-6-2002) και την λοιπή κείμενη ισχύουσα νομοθεσία και να αποφευχθεί οποιαδήποτε άμεση ή έμμεση βλάβη σε μνημεία ή αρχαιολογικούς χώρους αρμοδιότητάς τους.

Ο συγκεκριμένος όρος αφορά σε γενικές κατευθύνσεις για το σύνολο των διαδικασιών υλοποίησης τεχνικών έργων σύμφωνα με την ισχύουσα νομοθεσία και δεν απαιτεί την ενσωμάτωση κάποιας αλλαγής στο οριστικό Σχέδιο Διαχείρισης Κινδύνων Πλημμύρας.

16. Η γνωμοδότηση **(α/α 16)** της Εφορείας Αρχαιοτήτων Κορινθίας, του Υπουργείου Πολιτισμού και Αθλητισμού είναι θετική με προϋποθέσεις. Αναλυτικότερα η Υπηρεσία επισημαίνει ότι:

- i. Όποια πιθανότητα προκύψει, άμεσης ή έμμεσης, επίδρασης στην πολιτιστική κληρονομιά και στο περιβάλλον τοπίο από την εφαρμογή κάποιου μέτρου (κυρίως από την κατασκευή σημαντικών έργων), στα όρια αρμοδιότητας της Υπηρεσίας, θα εξεταστεί στο πλαίσιο εκπόνησης των επιμέρους Μελετών Περιβαλλοντικών Επιπτώσεων οι οποίες θα διαβιβάζονται έγκαιρα στην Υπηρεσία για γνωμοδότηση.
- ii. Σε περίπτωση που κατά τη διάρκεια των εργασιών που προβλέπονται στο πλαίσιο του εκάστοτε έργου εντοπισθούν ή αποκαλυφθούν αρχαία αρμοδιότητας της Εφορείας αναφέρονται οι ενέργειες που θα πρέπει να γίνονται.

Σε απάντηση της ανωτέρω γνωμοδότησης αναφέρεται ότι στην Εισήγηση Έγκρισης της ΣΜΠΕ του Σχεδίου προτάθηκε να συμπεριληφθεί ο εξής όρος:

Σε ότι αφορά όλα τα επιμέρους κατασκευαστικά έργα εντός του τμήματος του Υδατικού Διαμερίσματος Ανατολικής Πελοποννήσου που ανήκει στην Περιφερειακή Ενότητα Κορινθίας, θα πρέπει να υποβάλλονται στην Εφορεία Αρχαιοτήτων Κορινθίας του Υπουργείου Πολιτισμού και Αθλητισμού οι αντίστοιχες μελέτες τους προκειμένου η Υπηρεσία να γνωμοδοτήσει σύμφωνα με το Ν. 3028/2002 «Για την Προστασία των Αρχαιοτήτων και εν γένει της Πολιτιστικής Κληρονομιάς» (ΦΕΚ 153/Α/28-6-2002) και την λοιπή κείμενη ισχύουσα νομοθεσία και να αποφευχθεί οποιαδήποτε άμεση ή έμμεση βλάβη σε μνημεία ή αρχαιολογικούς χώρους αρμοδιότητάς τους. Σε περίπτωση που κατά τη διάρκεια των εργασιών που προβλέπονται στο πλαίσιο του εκάστοτε έργου εντοπισθούν ή αποκαλυφθούν αρχαία αρμοδιότητας της Εφορείας, να τηρούνται τα προβλεπόμενα στο Ν.3028/2002 «Για την προστασία των Αρχαιοτήτων και εν γένει της Πολιτιστικής Κληρονομιάς» και η λοιπή κείμενη ισχύουσα νομοθεσία προκειμένου να αποφευχθεί οποιαδήποτε άμεση ή έμμεση βλάβη σε μνημεία ή αρχαιολογικούς χώρους αρμοδιότητάς τους.

Ο παραπάνω όρος αφορά σε γενικές κατευθύνσεις για το σύνολο των διαδικασιών υλοποίησης τεχνικών έργων σύμφωνα με την ισχύουσα νομοθεσία και δεν απαιτεί την ενσωμάτωση κάποιας αλλαγής στο οριστικό Σχέδιο Διαχείρισης Κινδύνων Πλημμύρας.

17. Η γνωμοδότηση **(α/α 17)** της Εφορείας Αρχαιοτήτων Αρκαδίας του Υπουργείου Πολιτισμού και Αθλητισμού είναι θετική με προϋποθέσεις. Η Υπηρεσία επισημαίνει ότι για κάθε συγκεκριμένο τεχνικό έργο που θα προγραμματίζεται εντός της Π.Ε. Αρκαδίας, θα πρέπει να υποβάλλεται προηγουμένως πλήρης φάκελος Μελέτης Περιβαλλοντικών Επιπτώσεων προς έγκριση από την Εφορεία Αρχαιοτήτων Αρκαδίας.

Σε απάντηση της ανωτέρω γνωμοδότησης αναφέρεται ότι στην Εισήγηση Έγκρισης της ΣΜΠΕ του Σχεδίου προτάθηκε να συμπεριληφθεί ο εξής όρος:

Σε ότι αφορά όλα τα επιμέρους κατασκευαστικά έργα εντός του τμήματος του Υδατικού Διαμερίσματος Ανατολικής Πελοποννήσου που ανήκει στην Περιφερειακή Ενότητα Αρκαδίας θα πρέπει να υποβάλλονται στην Εφορεία Αρχαιοτήτων Αρκαδίας του Υπουργείου Πολιτισμού και Αθλητισμού οι αντίστοιχες μελέτες τους προκειμένου η Υπηρεσία να γνωμοδοτήσει σύμφωνα με το Ν. 3028/2002 «Για την Προστασία των Αρχαιοτήτων και εν γένει της Πολιτιστικής Κληρονομιάς» (ΦΕΚ 153/Α/28-6-2002) και την λοιπή κείμενη ισχύουσα νομοθεσία και να αποφευχθεί οποιαδήποτε άμεση ή έμμεση βλάβη σε μνημεία ή αρχαιολογικούς χώρους αρμοδιότητάς τους.

Ο παραπάνω όρος αφορά σε γενικές κατευθύνσεις για το σύνολο των διαδικασιών υλοποίησης τεχνικών έργων σύμφωνα με την ισχύουσα νομοθεσία και δεν απαιτεί την ενσωμάτωση κάποιας αλλαγής στο οριστικό Σχέδιο Διαχείρισης Κινδύνων Πλημμύρας.

18. Η Διεύθυνση Α2, του Γενικού Επιτελείου Ναυτικού, με το έγγραφό της **(α/α 18)** δεν γνωμοδοτεί. Το έγγραφο αυτό αφορά τη ΣΜΠΕ της 1<sup>ης</sup> Αναθεώρησης του Σχεδίου Διαχείρισης Λεκανών Απορροής Ποταμών του Υδατικού Διαμερίσματος Ανατολικής Πελοποννήσου και όχι τη ΣΜΠΕ του ΣΔΚΠ του Υδατικού Διαμερίσματος Ανατολικής Πελοποννήσου (ΕΛ03).

19. Η γνωμοδότηση **(α/α 19)** της Εφορείας Αρχαιοτήτων Αργολίδας, του Υπουργείου Πολιτισμού και Αθλητισμού, είναι θετική με προϋποθέσεις. Η Υπηρεσία επισημαίνει ότι θα γνωμοδοτήσει αρμοδίως μετά την υποβολή των επιμέρους ΜΠΕ των υποέργων του σχεδίου που αφορούν στις περιοχές αρμοδιότητάς της.

Σε απάντηση της ανωτέρω γνωμοδότησης αναφέρεται ότι στην Εισήγηση Έγκρισης της ΣΜΠΕ του Σχεδίου προτάθηκε να συμπεριληφθεί ο εξής όρος:

Σε ότι αφορά όλα τα επιμέρους κατασκευαστικά έργα εντός του τμήματος του Υδατικού Διαμερίσματος Ανατολικής Πελοποννήσου που ανήκει στην Περιφερειακή Ενότητα Αργολίδας θα πρέπει να υποβάλλονται στην Εφορεία Αρχαιοτήτων Αργολίδας του Υπουργείου Πολιτισμού και Αθλητισμού οι αντίστοιχες μελέτες τους προκειμένου η Υπηρεσία να γνωμοδοτήσει σύμφωνα με το Ν. 3028/2002 «Για την Προστασία των Αρχαιοτήτων και εν γένει της Πολιτιστικής Κληρονομιάς» (ΦΕΚ 153/Α/28-6-2002) και την λοιπή κείμενη ισχύουσα νομοθεσία



και να αποφευχθεί οποιαδήποτε άμεση ή έμμεση βλάβη σε μνημεία ή αρχαιολογικούς χώρους αρμοδιότητάς τους.

Ο παραπάνω όρος αφορά σε γενικές κατευθύνσεις για το σύνολο των διαδικασιών υλοποίησης έργων σύμφωνα με την ισχύουσα νομοθεσία και δεν απαιτεί την ενσωμάτωση κάποιας αλλαγής στο οριστικό Σχέδιο Διαχείρισης Κινδύνων Πλημμύρας.

20. Η γνωμοδότηση **(α/α 20)** της Εφορείας Παλαιοανθωπολογίας Σπηλαιολογίας του Υπουργείου Πολιτισμού και Αθλητισμού, είναι θετική με προϋποθέσεις. Η Υπηρεσία αναφέρει ότι για οποιοδήποτε έργο του Σχεδίου Διαχείρισης που απαιτεί επέμβαση επί του γεωγραφικού αναγλύφου και αφορά μνημεία αρμοδιότητας μας θα πρέπει να υποβάλλονται στην Υπηρεσία οι επί μέρους ΜΠΕ, σύμφωνα με τις διατάξεις της κείμενης αρχαιολογικής Νομοθεσίας.

Σε απάντηση της ανωτέρω γνωμοδότησης αναφέρεται ότι στην Εισήγηση Έγκρισης της ΣΜΠΕ του Σχεδίου προτάθηκε να συμπεριληφθεί ο εξής όρος:

Για οποιοδήποτε έργο του Σχεδίου Διαχείρισης που απαιτεί επέμβαση επί του γεωγραφικού ανάγλυφου, θα πρέπει να υποβάλλονται στην Εφορεία Παλαιοανθωπολογίας Σπηλαιολογίας της Γενικής Διεύθυνσης Αρχαιοτήτων και Πολιτιστικής Κληρονομιάς του Υπουργείου Πολιτισμού και Αθλητισμού, οι επιμέρους μελέτες, προκειμένου η Υπηρεσία να γνωμοδοτήσει σύμφωνα με το Ν. 3028/2002 «Για την Προστασία των Αρχαιοτήτων και εν γένει της Πολιτιστικής Κληρονομιάς» (ΦΕΚ 153/Α/28-6-2002, αρ.2, αα και 36 παρ.5) και την λοιπή κείμενη ισχύουσα νομοθεσία ώστε να αποφευχθεί οποιαδήποτε άμεση ή έμμεση βλάβη σε μνημεία ή αρχαιολογικούς χώρους αρμοδιότητάς τους.

Ο παραπάνω όρος αφορά σε γενικές κατευθύνσεις για το σύνολο των διαδικασιών αδειοδότησης έργων σύμφωνα με την ισχύουσα νομοθεσία και δεν απαιτεί την ενσωμάτωση κάποιας αλλαγής στο οριστικό Σχέδιο Διαχείρισης Κινδύνων Πλημμύρας.

21. Η γνωμοδότηση **(α/α 21)** των Διευθύνσεων Πολεοδομικού Σχεδιασμού, Αρχιτεκτονικής, Οικοδομικών Κανονισμών και Αδειοδοτήσεων, Τοπογραφικών Εφαρμογών, Μελετών και Έργων Αστικών Αναπλάσεων της Γενικής Διεύθυνσης Πολεοδομίας του Υπουργείου Περιβάλλοντος και Ενέργειας είναι θετική. Γνωστοποιεί τα εξής:

- i. Δεν κρίνεται σκόπιμος ο γενικός καθορισμός εξειδικευμένων μέτρων (Μ21, Μ22), δεδομένων των ιδιαιτεροτήτων που καλείται να αντιμετωπίσει ο χωρικός σχεδιασμός, ο οποίος είναι πολυπαραμετρικός.
- ii. Εφόσον ολοκληρωθούν και αναρτηθούν στο ιστότοπο του Υ.Π.ΕΝ. τα Σχέδια Διαχείρισης Κινδύνων Πλημμύρας, θα συνεκτιμώνται υποχρεωτικά από τον σχεδιασμό, μαζί με άλλες παραμέτρους, θα προτείνονται δε μέτρα ανάλογα με τις ειδικότερες συνθήκες κάθε περιοχής (όπως π.χ. απαγόρευση δόμησης, καθορισμός αδόμητων χώρων, δόμηση μόνο με την προϋπόθεση ολοκλήρωσης των απαιτούμενων έργων αντιπλημμυρικής προστασίας κ.α.)

- iii. Η θέσπιση γενικών (οριζοντίων) κανόνων ενδέχεται να δημιουργήσει εμπλοκές με άλλες παραμέτρους του σχεδιασμού (όπως π.χ. η θέσπιση υποχρεωτικής pilotis, που ενδεχομένως να μην είναι επιθυμητή σε περιοχές μεγάλης σεισμικότητας ή από τον ιδιαίτερο αρχιτεκτονικό χαρακτήρα αυτής κλπ.)
- iv. Όσον αφορά στη προώθηση βέλτιστων πρακτικών για τη μείωση της επιφανειακής απορροής (M34), ως γνωστόν, με τον ν.4067/12 (Νέος Οικοδομικός Κανονισμός/ΝΟΚ), έχει γενικώς μειωθεί το ανώτατο ποσοστό κάλυψης των οικοπέδων από το 70% σε 60%, με αποτέλεσμα την αύξηση της αδόμητης-ακάλυπτης επιφάνειάς τους, η οποία σύμφωνα με το άρθρο 23 του Κτιριοδομικού Κανονισμού (Αποφ. 3046/304/89) πρέπει να παραμείνει κατά τα 2/3 χωρίς επίστρωση προκειμένου να είναι δυνατή η φύτευσή της. Ειδικά δε για τις περιπτώσεις οικοπέδων στα οποία δεν είναι εφικτό να πραγματοποιηθεί η φύτευση των υποχρεωτικών ακάλυπτων χώρων τους κατά τα ανωτέρω, από τις διατάξεις του ΝΟΚ επιβάλλεται η εξασφάλιση φύτευσης τουλάχιστον κατά το 1/2 του ακάλυπτου, υπό την προϋπόθεση ότι διπλάσια της υπολειπόμενης επιφάνειας (δηλ. μη εξασφαλισμένης στον ακάλυπτο) θα φυτευτεί το δώμα του κτιρίου. Με τον τρόπο αυτόν, επιτυγχάνεται η μείωση του όγκου των ομβρίων υδάτων επιφανειακής απορροής, καθώς μεγαλύτερος όγκος τους δύναται να απορροφηθεί από το έδαφος ή από άλλες φυτεμένες επιφάνειες.
- v. Η διαχείριση των ομβρίων (M35) αντιμετωπίζεται ήδη στα πλαίσια των πολεοδομικών μελετών επέκτασης, η δε αναγκαιότητα καθορισμού των δικτύων απορροής όμβριων θα επισημανθεί και στις νέες προδιαγραφές των Πολεοδομικών Σχεδίων Εφαρμογής (ΠΣΕ) του άρθρου 10 του ν. 4447/2016 οι οποίες έχουν εκπονηθεί και βρίσκονται στη διαδικασία ελέγχου και προώθησης τους για θεσμοθέτηση.

Σε απάντηση των ως άνω παρατηρήσεων αναφέρεται ότι: δεν θα συμπεριληφθούν στο Πρόγραμμα Μέτρων του οριστικού ΣΔΚΠ, σύμφωνα με τα σημεία i και iii τα εξής μέτρα: «Εναρμόνιση των σχεδίων χωροταξικού και ρυθμιστικού χωρικού σχεδιασμού του Ν.4447/2016», «Μετεγκατάσταση δραστηριοτήτων και εγκαταστάσεων στο πλαίσιο σύνταξης των μελετών Τ.Χ.Σ./Ε.Χ.Σ. και Ρ.Σ.Ε.» και «Θεσμοθέτηση διαδικασίας μετεγκατάστασης γεωργικών εκμεταλλεύσεων». Το σημείο ii αποτελεί μια περιγραφή του τρόπου εναρμόνισης των ΣΔΚΠ στον Πολεοδομικό Σχεδιασμό που δεν επιφέρει κάποια τροποποίηση στη φιλοσοφία και τις δράσεις των ΣΔΚΠ. Δεν θα συμπεριληφθεί στο οριστικό Πρόγραμμα Μέτρων του ΣΔΚΠ, σύμφωνα με το σημείο iv, το μέτρο: «Προώθηση βέλτιστων πρακτικών για τη μείωση της επιφανειακής απορροής, τη διαχείριση και την αξιοποίηση των ομβρίων υδάτων σε αστικές περιοχές, με έμφαση στα Μέτρα Φυσικής Συγκράτησης Υδάτων (ΜΦΣΥ) και στις πρακτικές SUDs». Δεν θα συμπεριληφθεί στο οριστικό Πρόγραμμα Μέτρων του ΣΔΚΠ, σύμφωνα με το σημείο v, το μέτρο: «Θεσμοθέτηση διαδικασίας για την κατάρτιση Στρατηγικών Σχεδίων διαχείρισης όμβριων υδάτων (Master Plan) κατά την διαδικασία πολεοδομικού σχεδιασμού νέων περιοχών που εντάσσονται σε ζώνες ανάπτυξης». Οι παραπάνω αναπροσαρμογές οι οποίες θα υλοποιηθούν στο Πρόγραμμα Μέτρων του οριστικού ΣΔΚΠ δεν επηρεάζουν την αξιολόγηση των περιβαλλοντικών επιπτώσεων του Προγράμματος Μέτρων που έγινε στη ΣΜΠΕ.

22. Η Διεύθυνση Τεχνικού Ελέγχου της Αποκεντρωμένης Διοίκησης Πελοποννήσου, Δυτικής Ελλάδος και Ιονίου με το έγγραφό της **(α/α 22)** δεν γνωμοδοτεί. Επισημαίνει αναρμοδιότητα.
23. Η γνωμοδότηση **(α/α 23)** του Τμήματος Περιβάλλοντος και Υδροοικονομίας της ΠΕ Λακωνίας της Διεύθυνσης Περιβάλλοντος και Χωρικού Σχεδιασμού, της Περιφέρειας Πελοποννήσου, είναι θετική. Εκτιμάται, ότι το Πρόγραμμα Μέτρων διαχείρισης των κινδύνων πλημμύρας είναι επαρκές, η αποτελεσματικότητα του οποίου όμως θα κριθεί από τον τρόπο εφαρμογής του στην αντιμετώπιση των συγκεκριμένων περιπτώσεων. Επισημαίνεται ότι, στο κεφάλαιο 4 και συγκεκριμένα στην παράγραφο 4.2.1.2 Αίτια και Μηχανισμοί Πλημμύρας στην ΖΔΥΠΚ «Χαμηλή Ζώνη π. Ευρώτα περιοχές οικισμών Σκάλας, Έλους», δεν γίνεται αναφορά στην πρόκληση πλημμύρας από την υπερχειλίση των αναχωμάτων της κοίτης του Ευρώτα, από την οποία προκύπτουν τα πιο επικίνδυνα πλημμυρικά φαινόμενα στην περιοχή. Συνέπεια της παράλειψης αυτής, είναι το ότι σε επόμενη παράγραφο του ίδιου κεφαλαίου, που αφορά στα αίτια εμφάνισης πιθανών μελλοντικών πλημμυρών, δεν γίνεται καμία αναφορά στην επάρκεια των αντιπλημμυρικών έργων της κοίτης στον κάτω ρου Ευρώτα και στην αναγκαιότητα ή μη συχνών καθαρισμών της διαμορφωμένης κοίτης, καθώς πρόκειται ουσιαστικά για ένα τεχνικό έργο και Ιδιαιτέρως Τροποποιημένο Υδατικό Σύστημα.
- Σε απάντηση της ανωτέρω επισήμανσης αναφέρεται ότι κατά την υδραυλική ανάλυση έχουν ληφθεί υπόψη - στα πλαίσια της ακρίβειας του τοπογραφικού υποβάθρου - τα υφιστάμενα αναχώματα. Σε ότι αφορά την επάρκεια των συγκεκριμένων έργων, θα ληφθούν υπόψη οι επισημάνσεις της γνωμοδότησης στο οριστικό ΣΔΚΠ. Η αναγκαιότητα καθαρισμών για τη διασφάλιση της απρόσκοπτης υδραυλικής λειτουργίας του Ευρώτα προβλέπεται από το μέτρο του ΣΔΚΠ με τίτλο «Κωδικοποίηση νομοθεσίας σε θέματα καθορισμού και συντήρησης ρεμάτων - Κατάρτιση κανονισμού απαιτούμενων ενεργειών αποκατάστασης παροχετευτικότητας κοίτης ρεμάτων, συντήρησης και διαχείρισης της παρόχθιας βλάστησης». Οι παραπάνω αναπροσαρμογές θα ενσωματωθούν κατά την οριστικοποίηση του ΣΔΚΠ και δεν μεταβάλλουν την αξιολόγηση των περιβαλλοντικών επιπτώσεων των Μέτρων του ΣΔΚΠ όπως περιγράφονται στην οικεία ΣΜΠΕ.
24. Η γνωμοδότηση **(α/α 24)** του Τμήματος Περιβάλλοντος και Υδροοικονομίας της ΠΕ Αργολίδας της Διεύθυνσης Περιβάλλοντος και Χωρικού Σχεδιασμού της Περιφέρειας Πελοποννήσου, είναι θετική. Η Υπηρεσία γνωμοδοτεί θετικά χωρίς την απαίτηση πρόσθετων όρων - προϋποθέσεων για την έγκριση της ΣΜΠΕ του οριστικού ΣΔΚΠ του Υδατικού Διαμερίσματος Ανατολική Πελοποννήσου (ΕΛ03).
25. Η γνωμοδότηση **(α/α 25)**, της Διεύθυνσης Αγροτικής Οικονομίας και Κτηνιατρικής Π.Ε. Μεσσηνίας της Περιφέρειας Πελοποννήσου, είναι θετική. Με το έγγραφό της, η υπηρεσία διαβιβάζει Απόσπασμα από το Πρακτικό Νο 81/21.02.2018 της Επιτροπής ΠΕΧΩΠ, η οποία συμφωνεί με το Σενάριο Β της ΣΜΠΕ, το οποίο και έχει υιοθετηθεί από την ΣΜΠΕ και το ΣΔΚΠ. Επισημαίνονται, επίσης, τα εξής:

- Η εφαρμογή των Κωδικών Ορθής Γεωργικής Πρακτικής κατά την άσκηση της γεωργίας θα συμβάλλουν στη μείωση της έντασης των πλημμυρικών φαινομένων και κατά συνέπεια θα μειωθεί η διάβρωση των εδαφών και θα μετριασθεί η ερημοποίηση.
- Τέλος εκφράζεται η άποψη ότι επειδή οι πλημμύρες αποτελούν δυναμικό φαινόμενο θα πρέπει να υπάρχει μία συνεχής καταγραφή συγκεκριμένων περιβαλλοντικών παραμέτρων που συνδέονται με αυτές, και να γίνει η συστηματική παρακολούθηση των επιπτώσεων του Σχεδίου με στόχο τυχόν αναγκαία διορθωτικά μέτρα στην Υλοποίηση του Σχεδίου Διαχείρισης.

Σε απάντηση της ανωτέρω γνωμοδότησης αναφέρεται ότι τόσο στα πλαίσια της αναθεώρησης της Προκαταρκτικής Αξιολόγησης Κινδύνων Πλημμύρας όσο και στα πλαίσια της αναθεώρησης των ΣΔΚΠ θα γίνεται συνεχής καταγραφή των πλημμυρικών συμβάντων και συστηματική παρακολούθηση των επιπτώσεων των ΣΔΚΠ και του Προγράμματος Μέτρων, καθιστώντας το ΣΔΚΠ ένα δυναμικό εργαλείο των αρμοδίων φορέων. Οι ανωτέρω επισημάνσεις δεν απαιτούν την ενσωμάτωση κάποιας αλλαγής στο περιεχόμενο του Προγράμματος Μέτρων του οριστικού ΣΔΚΠ και δεν επηρεάζουν την αξιολόγηση των περιβαλλοντικών επιπτώσεων του Προγράμματος Μέτρων που έγινε στη ΣΜΠΕ.

26. Η γνωμοδότηση (α/α 26) της Διεύθυνσης Περιβάλλοντος, Χωροταξίας και Κλιματικής Αλλαγής, της Γενικής Διεύθυνσης Αγροτικής Ανάπτυξης του Υπουργείου Αγροτικής Ανάπτυξης και Τροφίμων, είναι θετική. Συγκεκριμένα η Υπηρεσία αναφέρει τα εξής:
- i. Η εφαρμογή των ΣΔΚΠ αναμένεται να έχει θετική επίπτωση στην προστασία και διατήρηση τόσο των οικοσυστημάτων και των ειδών χλωρίδας και πανίδας, όσο και του εδάφους και των εδαφικών πόρων μέσω κατάλληλων δράσεων. Επίσης οι προτεινόμενες δράσεις, μεταξύ άλλων, έχουν σκοπό και τον περιορισμό των πιέσεων στους φυσικούς πόρους. Ενδεχόμενες μικρές αρνητικές επιπτώσεις στο έδαφος από έργα όπως έργα αντιπλημμυρικής προστασίας, έργα διευθέτησης ορεινών ΛΑΠ και ταμειυτήρες πολλαπλής σκοπιμότητας και επεκτάσεις δικτύων που δύναται να προβλεφθούν και να αντιμετωπιστούν κατά την εκπόνηση των απαιτούμενων ΜΠΕ.
  - ii. Μακροπρόθεσμα, η εφαρμογή των ΣΔΚΠ θα οδηγήσει σε καλύτερη και ασφαλέστερη προστασία των χρήσεων γης. Επιπλέον τα έργα που προβλέπονται για την μείωση των επιπτώσεων από πλημμυρικά φαινόμενα, αποτρέπουν τις αρνητικές επιπτώσεις στα στοιχεία του τοπίου. Επισημαίνεται επίσης, ότι τέτοια έργα (αντιπλημμυρικά, αποστραγγιστικά) δύναται να χωροθετηθούν και σε Γεωργικές Γαίες Υψηλής Παραγωγικότητας εφόσον αυτά συμπίπτουν στις διατάξεις του Άρθρου 1, παρ. 9 του Ν. 4146/2013 (ΦΕΚ 90Α') όπως ισχύει.
  - iii. Τα υποβαθμισμένα γεωργικά εδάφη εμφανίζουν έντονη επιφανειακή απορροή του νερού κατάντη μετά από βροχοπτώσεις, δημιουργώντας ή επιτείνοντας φαινόμενα διάβρωσης και πλημμύρας. Ως εκ τούτου, η υιοθέτηση μέτρων όπως τα Διαχειριστικά μέτρα χρήσεων γης σε λεκάνες απορροής χειμάρρων με Κωδικό EL\_XX\_35\_24, για την προώθηση αγροτικών συστημάτων και γεωργικών πρακτικών που στοχεύουν στην προστασία του εδάφους, αναμφίβολα συνεισφέρουν στην άμβλυση των πλημμυρικών

φαινομένων.

- iv. Στην αριθ. 1791/74062/02-07-2015 ΥΑ (ΦΕΚ Β' 1468), όπως έχει τροποποιηθεί και ισχύει, για την εφαρμογή του καθεστώτος της Πολλαπλής Συμμόρφωσης, περιγράφονται υποχρεωτικές πρακτικές για την προστασία των εδαφών με κλίση μεγαλύτερη του 10% (φυτική κάλυψη κατά την περίοδο των βροχοπτώσεων, άροση κατά τις ισοϋψείς ή διαγώνια ή εναλλακτικά δημιουργία σταθερών ακαλλιέργητων λωρίδων), ενώ απαγορεύεται γενικά η καταστροφή ξερολιθιών, αναχωμάτων και φυσικών πρανών στα όρια των αγροτεμαχίων. Όσον αφορά την προστασία αναβαθμίδων, φυτοφρακτών και λωρίδων φυσικής βλάστησης, κατά την άποψη της Υπηρεσίας, δεν είναι αναγκαία η επιβολή του ως υποχρεωτικό μέτρο. Αντιθέτως, απαιτείται η υιοθέτηση πολιτικής επαρκούς χρηματοδότησής τους τόσο για τη δημιουργία - κατασκευή όσο και για την συντήρηση - διατήρησή τους, σε αναγνώριση των πολλαπλών ωφελειών στην ποσότητα και ποιότητα των εδαφικών και υδατικών πόρων και της βιοποικιλότητας. Τα στοιχεία αυτά του τοπίου και οι αντίστοιχες γεωργικές πρακτικές αποτελούν μερικά από τα χαρακτηριστικά γνωρίσματα των περιοχών Υψηλής Φυσικής Αξίας. Το ίδιο ισχύει και για μια σειρά άλλων φιλοπεριβαλλοντικών καλλιεργητικών πρακτικών κατά την υπέρβαση των ελάχιστων υποχρεώσεων της Πολλαπλής Συμμόρφωσης, πχ σε κλίση 6% για ευάλωτες στη διάβρωση περιοχές, και οι οποίες θα μπορούσαν να τύχουν ευρείας εφαρμογής με την κατάλληλη οικονομική υποστήριξη των αγροτών, όπως: α) η τεχνητή κάλυψη του εδάφους με υπολείμματα καλλιεργειών ή άλλα υλικά, β) ενδεδειγμένη αμειψισπορά, γ) εφαρμογή των τεχνικών κατεργασίας, διατήρησης, ελάχιστης κατεργασίας ή μη καλλιέργειας του εδάφους κ.ά.

Σε απάντηση του σημείου (1) αναφέρεται ότι κατά την εφαρμογή του ΣΔΚΠ, θα τηρηθεί το σύνολο διαδικασιών περιβαλλοντικής αδειοδότησης έργων σύμφωνα με την ισχύουσα νομοθεσία και ως εκ τούτου δεν απαιτείται ενσωμάτωση αλλαγών στο ΣΔΚΠ και δε μεταβάλλεται η αξιολόγηση των περιβαλλοντικών επιπτώσεων των Μέτρων του ΣΔΚΠ όπως αυτά περιγράφονται στην οικεία ΣΜΠΕ. Σε απάντηση των σημείων (2) και (3) αναφέρεται ότι δεν απαιτείται ενσωμάτωση αλλαγών στο ΣΔΚΠ και δε μεταβάλλεται η αξιολόγηση των περιβαλλοντικών επιπτώσεων των Μέτρων του ΣΔΚΠ όπως αυτά περιγράφονται στην οικεία ΣΜΠΕ. Σε απάντηση του σημείου (4) αναφέρεται ότι θα γίνει αναδιατύπωση και αναπροσαρμογή του Μέρους «Διαχειριστικά Μέτρα χρήσεων γης σε λεκάνες απορροής χειμάρρων», λαμβάνοντας υπ' όψιν τις επιστημονικές του Τμήματος Προστασίας Φυσικών Πόρων από Αγροτικές Δραστηριότητες & Χωροταξίας του ΥΠΑΑΤ. Η ενσωμάτωση των προτάσεων στο ΣΔΚΠ δεν μεταβάλλει την αξιολόγηση των περιβαλλοντικών επιπτώσεων των Μέτρων του ΣΔΚΠ όπως αυτή περιγράφεται στην οικεία ΣΜΠΕ. Σε απάντηση του σημείου (5) εκτιμάται ότι δεν αφορά Μέτρο του ΣΔΚΠ.

27. Η γνωμοδότηση (α/α 27) της Διεύθυνσης Προϊστορικών και Κλασικών Αρχαιοτήτων του Υπουργείου Πολιτισμού και Αθλητισμού, είναι θετική με προϋποθέσεις. Η Υπηρεσία θέτει ως αίτημα, κατά τη διαδικασία έγκρισης της ΣΜΠΕ, τη λήψη του συνόλου των στοιχείων όλων των συναρμόδιων Εφορειών Αρχαιοτήτων όπως αυτές διατυπώνονται στα σχετικά έγγραφα τους. Επιπλέον, αναφέρει επιγραμματικά τους όρους τους οποίους ζητά να



ληφθούν υπόψη στην περίπτωση έγκριση της ΣΜΠΕ οι οποίοι πρέπει να λαμβάνονται υπόψη από πλευράς Αρχαιολογικής Νομοθεσίας και αφορούν α) στην τήρηση των διατάξεων του Ν. 3028/2002 (ΦΕΚ 153 Α) "Για την Προστασία των Αρχαιοτήτων και εν γένει της Πολιτιστικής Κληρονομιάς", β) στην υποχρέωση για όλες τις επιμέρους μελέτες που θα εκπονηθούν στο πλαίσιο της ΣΜΠΕ και αφορούν σε έργα που χωροθετούνται εντός ή πλησίον αρχαιολογικών χώρων και μνημείων, να υποβάλλονται προς έγκριση στις συναρμόδιες Υπηρεσίες του ΥΠ.ΠΟ.Α., γ) στην υποχρέωση ότι σε περίπτωση ανεύρεσης αρχαιοτήτων, οι εργασίες θα διακόπτονται αμέσως και θα ακολουθεί ενημέρωση της αρμόδιας Υπηρεσίας του ΥΠΠΟΑ και σωστική ανασκαφική έρευνα, σύμφωνα με τα αρ. 8 και 24 του Ν. 3028/2002, από τα αποτελέσματα της οποίας θα εξαρτάται η περαιτέρω πορεία του έργου, δ) στο γεγονός ότι οι δαπάνες για τυχόν ανασκαφική έρευνα που θα προκύψει (αμοιβή εξειδικευμένου προσωπικού, απαιτούμενες προμήθειες σε υλικά και εργαλεία, σχεδιαστική και φωτογραφική τεκμηρίωση των αρχιτεκτονικών λειψάνων, καθαρισμός, συντήρηση, καταγραφή, σχεδίαση, φωτογράφιση και αποθήκευση κινητών ευρημάτων) θα καλυφθούν σύμφωνα με τα οριζόμενα στο αρ. 37, παρ. 6 του Ν. 3028/2002 "Για την Προστασία των Αρχαιοτήτων και εν γένει της Πολιτιστικής Κληρονομιάς", ε) στο γεγονός ότι σε περίπτωση που το έργο ενταχθεί σε Επιχειρησιακό Πρόγραμμα και χρηματοδοτηθεί από Κοινοτικούς πόρους, οι αρχαιολογικές έρευνες και εργασίες θα πραγματοποιηθούν σύμφωνα με τα προβλεπόμενα στις υπ' αρ. 3785/22-6-2010 και 6001/10-10-2012 εγκυκλίους και θα αποτελέσουν ξεχωριστό υποέργο του τεχνικού έργου και, τέλος, στ) στο ότι σε περίπτωση τροποποίησης της υποβληθείσας μελέτης ή οποιουδήποτε εκ των στοιχείων του έργου, να ενημερωθούν εγκαίρως οι συναρμόδιες Υπηρεσίες του ΥΠ.ΠΟ.Α. και να ζητηθούν εκ νέου οι σχετικές απόψεις τους. Τέλος επισημαίνει ότι η έναρξη των εργασιών σημαίνει αυτόματα και την αποδοχή των όρων, ενώ η παράβαση οποιουδήποτε όρου επιφέρει άρση της χορηγηθείσας έγκρισης, διακοπή των εργασιών και επιβολή των προβλεπόμενων από το Νόμο κυρώσεων.

Σε απάντηση της ανωτέρω γνωμοδότησης αναφέρεται ότι στην Εισήγηση Έγκρισης της ΣΜΠΕ του Σχεδίου προτάθηκε να συμπεριληφθούν οι εξής όροι:

α) Να τηρούνται οι διατάξεις του Ν.3028/2002 (ΦΕΚ 153 Α) «Για την προστασία των αρχαιοτήτων και εν γένει της Πολιτιστικής Κληρονομιάς»

β) Όλες οι επιμέρους μελέτες που θα εκπονούνται στο πλαίσιο της ΣΜΠΕ του ΣΔΚΠ και αφορούν σε έργα που χωροθετούνται εντός ή πλησίον αρχαιολογικών χώρων και μνημείων, να υποβάλλονται προς έγκριση στις συναρμόδιες Υπηρεσίες του ΥΠΠΟΑ

γ) Σε περίπτωση ανεύρεσης αρχαιοτήτων, οι εργασίες θα διακόπτονται αμέσως και θα ακολουθεί ενημέρωση της αρμόδιας Υπηρεσίας του ΥΠΠΟΑ και σωστική ανασκαφική έρευνα, σύμφωνα με τα αρ. 8 και 24 του Ν. 3028/2002, από τα αποτελέσματα της οποίας θα εξαρτάται η περαιτέρω πορεία του έργου.

δ) Οι δαπάνες για τυχόν ανασκαφική έρευνα που θα προκύψει (αμοιβή εξειδικευμένου προσωπικού, απαιτούμενες προμήθειες σε υλικά και εργαλεία, σχεδιαστική και φωτογραφική τεκμηρίωση των αρχιτεκτονικών λειψάνων, καθαρισμός, συντήρηση, καταγραφή, σχεδίαση,

φωτογράφιση και αποθήκευση κινητών ευρυμάτων) θα καλύπτονται σύμφωνα με τα οριζόμενα στο αρ.37, παρ.6 του Ν.3028/2002 «Για την προστασία των Αρχαιοτήτων και εν γένει της Πολιτιστικής Κληρονομιάς»

ε) Σε περίπτωση που το έργο ενταχθεί σε Επιχειρησιακό Πρόγραμμα και χρηματοδοτηθεί από Κοινοτικούς Πόρους, οι αρχαιολογικές έρευνες και εργασίες θα πραγματοποιούνται σύμφωνα με τα προβλεπόμενα στις υπ' αρ. 3785/22-06-2010 και 6001/10-10-2012 εγκυκλίους και θα αποτελούν ξεχωριστό υποέργο του τεχνικού έργου.

στ) Σε περίπτωση τροποποίησης της υποβληθείσας μελέτης ή οποιοδήποτε εκ των στοιχείων του έργου, να ενημερώνονται εγκαίρως οι συναρμόδιες Υπηρεσίες του ΥΠΠΟΑ και να ζητούνται εκ νέου οι σχετικές απόψεις τους.

Σε περίπτωση τροποποίησης της υποβληθείσας μελέτης ή οποιοδήποτε εκ των στοιχείων του έργου, οι συναρμόδιες Υπηρεσίες του ΥΠ.ΠΟ.Α. θα πρέπει να ενημερώνονται αμέσως και να ζητούνται εκ νέου οι σχετικές απόψεις τους.

Οι παραπάνω όροι αφορούν σε γενικές κατευθύνσεις για το σύνολο των διαδικασιών υλοποίησης τεχνικών έργων σύμφωνα με την ισχύουσα νομοθεσία και δεν απαιτείται η ενσωμάτωση κάποιας αλλαγής κατά την οριστικοποίηση του Σχεδίου Διαχείρισης Κινδύνων Πλημμύρας.

28. Το Δασαρχείο Κορίνθου, της Διεύθυνσης Δασών Κορινθίας της Αποκεντρωμένης Διοίκησης Πελοποννήσου, Δυτικής Ελλάδας και Ιονίου με το έγγραφό του **(α/α 28)** δεν γνωμοδοτεί. Η Υπηρεσία επισημαίνει ότι οι περιοχές του ΣΔΚΠ βρίσκονται εκτός αρμοδιότητάς της.

29. Η γνωμοδότηση **(α/α 29)** της Διεύθυνσης Κλιματικής Αλλαγής και Ποιότητας της Ατμόσφαιρας, της Γενικής Δ/νσης Περιβαλλοντικής Πολιτικής, του Υπουργείου Περιβάλλοντος και Ενέργειας, είναι θετική. Επισημαίνονται οι παρακάτω παρατηρήσεις/προτάσεις:

- i. Οι προβλέψεις και τα αποτελέσματα των ΠεΣΠΚΑ των Περιφερειών Πελοποννήσου και Αττικής, όπως αυτά θα εγκριθούν βάσει του άρθρου 43 του ν.4414/2016, να ληφθούν υπόψη κατά την αναθεώρηση της Προκαταρκτικής Αξιολόγησης Κινδύνων Πλημμύρας, την αναθεώρηση των Χαρτών Επικινδυνότητας πλημμύρας και γενικότερα των πρόδρομων μελετών και εργασιών στα αποτελέσματα των οποίων θα βασιστεί η αναθεώρηση του ΣΔΚΠ.
- ii. Να αναπτυχθεί μεθοδολογία και τεχνικές προδιαγραφές για την ενσωμάτωση της συνιστώσας της προσαρμογής στην κλιματική αλλαγή στις αναθεωρήσεις του ΣΔΚΠ και των πρόδρομων αυτού μελετών, λαμβάνοντας υπόψη το σύνολο των πιθανών μεταβολών στη λεκάνη απορροής και στη παράκτια ζώνη που δύναται να επηρεάσουν τα πλημμυρικά φαινόμενα
- iii. Κατά τον σχεδιασμό των μέτρων των σχετικών με την αναδιάρθρωση και τον

εκσυγχρονισμό του δικτύου συλλογής μετεωρολογικών και υδρομετρικών δεδομένων (Μέτρο:ΕΛ03-24-01), τη δημιουργία μητρώου ιστορικών πλημμυρικών συμβάντων (Μέτρο:ΕΛ03-24-03) και το μηχανισμό αποτίμησης ζημιών (Μέτρο:ΕΛ03-53-01), να προβλεφθούν μετρήσεις που μπορούν να διευκολύνουν την έγκαιρη αναγνώριση και παρακολούθηση των προκαλούμενων από την κλιματική αλλαγή μεταβολών.

- iv. Κατά την περιβαλλοντική αδειοδότηση των επιμέρους μέτρων του ΣΔΚΠ να αξιολογηθούν τόσο οι επιπτώσεις τους στην τρωτότητα και στην ικανότητα προσαρμογής του ΥΔ Ανατολικής Πελοποννήσου έναντι της κλιματικής αλλαγής, όσο και η ευπάθεια των ίδιων των μέτρων στην κλιματικής αλλαγή και όπου απαιτείται να προταθούν κατάλληλα μέτρα μείωσης της τρωτότητας και αύξησης της προσαρμοστικής ικανότητας.
- v. Στο προτεινόμενο πρόγραμμα παρακολούθησης να προστεθεί δείκτης «Έκταση περιοχών που χαρακτηρίζεται από υψηλό ή πολύ υψηλό κίνδυνο πλημμύρας», με στόχο την αξιολόγηση της αποτελεσματικότητας του ΣΔΚΠ στη μείωση κινδύνου έναντι των πλημμυρών, σε σχέση μάλιστα και με τις μεταβολές που ενδέχεται να προκαλέσει η κλιματική αλλαγή.

Σε απάντηση του σημείου (i) αναφέρεται ότι οι προβλέψεις και τα αποτελέσματα του ΠεΣΠΚΑ της Περιφέρειας, όπως αυτό θα εγκριθεί βάσει του άρθρου 43 του ν.4414/2016, θα ληφθούν υπόψη κατά την 1<sup>η</sup> αναθεώρηση της Προκαταρκτικής Αξιολόγησης Κινδύνων Πλημμύρας και στην συνέχεια κατά την 1<sup>η</sup> αναθεώρηση των Χαρτών Επικινδυνότητας και Κινδύνων Πλημμύρας και την 1<sup>η</sup> αναθεώρηση του ΣΔΚΠ. Ως εκ τούτου, δεν διαφοροποιείται το ΣΔΚΠ. Σε απάντηση του σημείου (ii) αναφέρεται ότι για τον παρόντα 1<sup>ο</sup> κύκλο εφαρμογής της Οδηγίας 2007/60/ΕΚ, η επίδραση της κλιματικής αλλαγής θεωρείται ότι προσεγγίζεται μέσω του σεναρίου χαμηλή πιθανότητας υπέρβασης (T=1000 χρόνια), κάτι το οποίο θα εξεταστεί περαιτέρω στην 1<sup>η</sup> αναθεώρηση του ΣΔΚΠ, με βάση κατάλληλη μεθοδολογία που θα αναπτυχθεί σύμφωνα με τις κατευθυντήριες γραμμές και προτεινόμενες δράσεις του σχετικού Εγγράφου Καθοδήγησης Νο. 24 της ΕΕ. Ως εκ τούτου, δεν απαιτείται ενσωμάτωση αλλαγών στο ΣΔΚΠ και δε μεταβάλλεται η αξιολόγηση των περιβαλλοντικών επιπτώσεων των Μέτρων του ΣΔΚΠ όπως περιγράφονται στην οικεία ΣΜΠΕ. Σε απάντηση του σημείου (iii) αναφέρεται ότι τα Μέτρα «Δημιουργία εθνικού μητρώου ιστορικών πλημμυρικών συμβάντων (ΕΜΠΣ) και ανάπτυξη σχετικής διαδραστικής πλατφόρμας στο διαδίκτυο» και «Αναβάθμιση/ δημιουργία μηχανισμού αποτίμησης ζημιών και αποζημιώσεων στα κτίρια λόγω πλημμύρας», δεν σχετίζονται με μετρήσεις που μπορούν να διευκολύνουν την έγκαιρη αναγνώριση και παρακολούθηση των προκαλούμενων από την κλιματική αλλαγή μεταβολών. Οι μετρήσεις υδρομετεωρολογικών παραμέτρων, αποτελούν αντικείμενο του μέτρου «Αναδιάρθρωση και εκσυγχρονισμός δικτύου συλλογής μετεωρολογικών και υδρομετρικών δεδομένων» και κατά τον σχεδιασμό και την υλοποίησή του, δύναται να εξεταστούν να συμπεριληφθούν σ' αυτό μετρήσεις, οι οποίες μπορούν να διευκολύνουν την έγκαιρη αναγνώριση και παρακολούθηση των προκαλούμενων από την κλιματική αλλαγή μεταβολών. Ως εκ τούτου, δεν απαιτείται ενσωμάτωση αλλαγών στο ΣΔΚΠ και δε μεταβάλλεται η αξιολόγηση των περιβαλλοντικών επιπτώσεων των Μέτρων του ΣΔΚΠ όπως περιγράφονται στην οικεία ΣΜΠΕ. Σε απάντηση του σημείου (iv) αναφέρεται ότι κατά την εφαρμογή του ΣΔΚΠ, θα τηρηθεί το σύνολο διαδικασιών

αδειοδότησης έργων σύμφωνα με την ισχύουσα νομοθεσία. Ως εκ τούτου, δεν απαιτείται ενσωμάτωση αλλαγών στο ΣΔΚΠ και δε μεταβάλλεται η αξιολόγηση των περιβαλλοντικών επιπτώσεων των Μέτρων του ΣΔΚΠ. Σε απάντηση του σημείου (ν) αναφέρεται ότι οι προτεινόμενοι από την ΣΜΠΕ Δείκτες Παρακολούθησης, οι οποίοι αναμένεται να συμβάλλουν στην αξιολόγηση των αποτελεσμάτων και των επιπτώσεων της υλοποίησης του ΣΔΚΠ, κρίνονται επαρκείς.

30. Η γνωμοδότηση **(α/α 30)** της Διεύθυνσης Δασών Κορινθίας της Αποκεντρωμένης Διοίκησης Πελοποννήσου, Δυτικής Ελλάδας και Ιονίου είναι θετική. Επισημαίνουν το γεγονός ότι οι περιοχές του εν λόγω Σχεδίου Διαχείρισης Κινδύνων βρίσκονται εκτός αρμοδιότητας της Υπηρεσίας σύμφωνα με το συνημμένο σε αυτή έγγραφο με αρ. πρωτ. 25933/14.02.2018 του Δασαρχείου Κορίνθου το οποίο διαβιβάζουν στο πλαίσιο της διαβούλευσης της ΣΜΠΕ.

31. Η γνωμοδότηση **(α/α 31)** της Διεύθυνσης Υδάτων, της Γενικής Διεύθυνσης Χωροταξικής και Περιβαλλοντικής Πολιτικής, είναι θετική. Επισημαίνει, ωστόσο τις παρακάτω παρατηρήσεις/επισημάνσεις:

- i. Στο υδατικό διαμέρισμα Ανατολικής Πελοποννήσου σημειώνονται τρεις κύριες λεκάνες απορροής: Οροπεδίου Τρίπολης (GR30), Ρεμάτων Αργολικού Κόλπου (GR31), ποταμού Ευρώτα (GR33). Για πληρέστερη διαχείριση των κινδύνων πλημμύρας, προτείνεται ο προσδιορισμός των επιμέρους υπολεκανών των ρεμάτων μικρότερης τάξης που απορρέουν σε κάθε Ζώνη Δυνητικά Υψηλού Κινδύνου Πλημμύρας.
- ii. Για την μέτρηση των παραμέτρων του υδρολογικού κύκλου με σκοπό την κατάρτιση του υδατικού ισοζυγίου και την ορθολογική διαχείριση των υδατικών πόρων σε επίπεδο λεκάνης απορροής, είναι εξαιρετικά σημαντική η λειτουργία ενός αξιόπιστου δικτύου μετεωρολογικών και υδρομετρικών σταθμών. Για το Μέτρο Πρόληψης με κωδικό EL03\_24\_01 «Αναδιάρθρωση και εκσυγχρονισμός δικτύου συλλογής μετεωρολογικών και υδρομετρικών δεδομένων» προτείνεται:

- η λειτουργία ενός ενιαίου δικτύου μετεωρολογικών σταθμών, υπό την επίβλεψη ενός και μοναδικού φορέα π.χ. υπό την Ε.Μ.Υ. Οποιαδήποτε παράλληλη λειτουργία επιμέρους αυτόνομων δικτύων είναι μη αποδοτική, οικονομικά ασύμφορη και επιπλέον οδηγεί σε ανομοιογενή δεδομένα, λόγω διαφορετικού εξοπλισμού και των μεθόδων επίβλεψης - συντήρησης του.

Στο πλαίσιο της δράσης «αξιολόγηση σχεδιασμού και λειτουργίας του υφιστάμενου δικτύου μετεωρολογικών και υδρομετρικών σταθμών» προτείνεται:

- να αξιολογηθούν οι σταθμοί άλλων φορέων π.χ. ΕΑΑ, ΥΠΕΚΑ, ΔΕΗ κλπ. κυρίως ως προς την χωροθέτηση, λαμβάνοντας υπόψη τις προδιαγραφές διεθνών οργανισμών π.χ. WMO. Οι σταθμοί εκείνοι που πληρούν τα κριτήρια να προστεθούν στο ενιαίο δίκτυο μετεωρολογικών σταθμών, κατόπιν συμφωνίας με τους επιμέρους φορείς.

- κατόπιν, να πραγματοποιηθεί ο εκσυγχρονισμός του εξοπλισμού του ενιαίου δικτύου και η κατάρτιση του πλάνου λειτουργίας και συντήρησης των αυτοματοποιημένων σταθμών.
- τέλος, η στελέχωση του μοναδικού φορέα με το κατάλληλο επιστημονικό προσωπικό, μετά τον προσδιορισμό των αναγκών στελέχωσης από τον φορέα και έγκρισης αυτών.

Όσον αφορά το δίκτυο των υδρομετρικών σταθμών (καθώς και το δίκτυο παρακολούθησης της ποιοτικής και ποσοτικής κατάστασης των υπόγειων υδατικών συστημάτων), προτείνεται να λειτουργεί υπό την επίβλεψη αποκλειστικά της αρμόδιας Δ/σης Υδάτων. Είναι αναγκαίο να υπάρχει σαφής διάκριση μεταξύ των δικτύων αυτών και του δικτύου των μετεωρολογικών σταθμών. Επιπρόσθετα, το δίκτυο των υδρομετρικών σταθμών είναι υψηλής προτεραιότητας και για την επαλήθευση των αποτελεσμάτων των υδρολογικών/υδραυλικών μοντέλων, στην εφαρμογή των οποίων βασίστηκαν οι χάρτες Κινδύνου/Επικινδυνότητας Πλημμύρας.

- iii. Στους Δείκτες Παρακολούθησης (παράγραφος 7.7 της ΣΜΠΕ) προτείνεται να προστεθεί ο αριθμός των μονάδων ρυπαντικών δραστηριοτήτων που μετεγκαταστάθηκαν εκτός πλημμυρικής ζώνης.

Σε απάντηση του σημείου (i) αναφέρεται ότι οι επιμέρους υδρολογικές λεκάνες των υδατορεμάτων που απορρέουν εντός των ΖΔΥΚΠ, παρουσιάζονται σε σχετικούς χάρτες και κείμενα των παραδοτέων «Ανάλυση χαρακτηριστικών περιοχής και μηχανισμών πλημμύρας» και «Πλημμυρικά Υδρογραφήματα» (Στάδιο 1, Παρδοτέο 01 της σχετικής σύμβασης μελέτης). Οι αναλύσεις επικινδυνότητας και κινδύνων πλημμύρας γίνονται για τα τμήματα των υδατορεμάτων εντός των ΖΔΥΚΠ, σύμφωνα με τις απαιτήσεις της σχετικής Οδηγίας 2007/60/ΕΚ, με βάση τα σχετικά Κείμενα Κατευθυντήριων Γραμμών και τις προδιαγραφές εκπόνησης που έχουν τεθεί και με τις κατευθύνσεις που δόθηκαν από την Ειδική Γραμματεία Υδάτων κατά την υλοποίηση των ΣΔΚΠ.

Σε απάντηση του σημείου (ii) αναφέρεται ότι οι προτάσεις της Δ/σης Υδάτων καλύπτονται από το αντικείμενο του Μέτρου «Αναδιάρθρωση και εκσυγχρονισμός δικτύου συλλογής μετεωρολογικών και υδρομετρικών δεδομένων». Επίσης, αναφέρεται ότι η λειτουργία του υδρομετρικού δικτύου υπό την επίβλεψη αποκλειστικά της Δ/σης Υδάτων, θα εξεταστεί κατά την υλοποίηση του Μέτρου, όπου μεταξύ άλλων προβλέπεται η προετοιμασία κανονιστικής ΚΥΑ για τους φορείς που θα συμμετέχουν σ' αυτό, οπότε και θα καθοριστούν οι επιμέρους αρμοδιότητές τους. Το δίκτυο παρακολούθησης της ποιοτικής και ποσοτικής κατάστασης των υπόγειων υδατικών συστημάτων, αφορά θέματα της Οδηγίας 2000/60/ΕΚ. Σε απάντηση του σημείου (iii) αναφέρεται ότι το Μέτρο «Μετεγκατάσταση δραστηριοτήτων και εγκαταστάσεων στο πλαίσιο σύνταξης των μελετών ΤΧΣ/ΕΧΣ και ΡΣΕ», δεν θα συμπεριληφθεί στο τελικό Πρόγραμμα Μέτρων του ΣΔΚΠ μετά από σχετική γνωμοδότηση της Γενικής Γραμματείας Χωρικού Σχεδιασμού του ΥΠΕΝ και επομένως δεν διαφοροποιούνται οι δείκτες παρακολούθησης της ΣΜΠΕ.



- Ως εκ τούτου, οι ανωτέρω επισημάνσεις δεν απαιτούν ενσωμάτωση αλλαγών στο ΣΔΚΠ και δε μεταβάλλουν την περιβαλλοντική αξιολόγηση των επιπτώσεων των Μέτρων του ΣΔΚΠ, όπως περιγράφονται στην οικεία ΣΜΠΕ.
32. Η Διεύθυνση Ανθρώπινου Δυναμικού, της Γενικής Διεύθυνσης Εσωτερικής Λειτουργίας, της Περιφέρειας Αττικής με το έγγραφό της **(α/α 32)** δεν γνωμοδοτεί. Η Υπηρεσία διαβιβάζει έγγραφο του ΥΠΕΝ με θέμα «Διατύπωση γνώμης επί της Στρατηγικής Μελέτης Περιβαλλοντικών Επιπτώσεων (ΣΜΠΕ) του ΣΔΚΠ του ΥΔ Ανατολικής Πελοποννήσου (ΕΛ03)» για ενημέρωση και περαιτέρω ενέργειες.
33. Η Διεύθυνση Προστασίας Δασών, της Γενικής Διεύθυνσης Δασών & Δας. Περιβάλλοντος, της Γενικής Γραμματείας Περιβάλλοντος, του ΥΠΕΝ με το έγγραφό της **(α/α 33)** δεν γνωμοδοτεί. Η Υπηρεσία παρακαλεί για την κοινοποίηση των απόψεων των Διευθύνσεων Δασών (Αργολίδας, Αρκαδίας, Κορινθίας, Μεσσηνίας, Λακωνίας, Πειραιά) και των Διευθύνσεων Συντονισμού και Επιθεώρησης Δασών επί της ΣΜΠΕ του ΣΔΚΠ του ΥΔ 03 δια μέσου της Δ/σης Συντονισμού και Επιθεώρησης Δασών.
34. Η Διεύθυνση Δασών Κορινθίας της Αποκεντρωμένης Διοίκησης Πελοποννήσου, Δυτικής Ελλάδας & Ιονίου, με το έγγραφό της **(α/α 34)** δεν γνωμοδοτεί. Η Υπηρεσία διαβιβάζει το υπ' αριθμ. 1254/16-1-2018 έγγραφο της ΔΙΠΑ/ΥΠΕΝ προς το Δασαρχείο Κορίνθου για τις προτάσεις και απόψεις σχετικά με τη ΣΜΠΕ του ΣΔΚΠ.
35. Η γνωμοδότηση **(α/α 35)** της Διεύθυνσης Εγγείων Βελτιώσεων & Εδαφοϋδατικών Πόρων του ΥΠΑΑΤ είναι θετική. Ο φορέας επίσης επισημαίνει τα ακόλουθα: **1)** αρκετά από τα Μέτρα που περιγράφονται στα ΣΔΚΠ αφορούν σε καταγραφή υδρολογικών παραμέτρων, καταγραφή πλημμυρικών συμβάντων, καταγραφή διαθέσιμων μελετών αντιπλημμυρικών έργων, καταγραφή έργων αντιπλημμυρικής προστασίας (οριζόντια Μέτρα ELxx-M24-07, ELxx-M24-08, ELxx-M 24-10, ELxx-M 35-33), γεγονός που φανερώνει την έλλειψη καταγραφής της υφιστάμενης κατάστασης και συνεπώς τη δυσκολία αξιολόγησης αυτής, ώστε να μπορεί να πραγματοποιηθεί σε αυτή τη φάση, αξιολόγηση της υφιστάμενης κατάστασης, του περιβάλλοντος, αλλά και των εργαλείων που έχει η Διοίκηση στη διάθεσή της για να μπορέσουν να ληφθούν αποφάσεις σε σχέση με τους στόχους που έχουν τεθεί ήδη στα υπό διαβούλευση ΣΔΚΠ, **2)** υπάρχει απουσία οικονομικής ανάλυσης καθώς και μελετών κόστους οφέλους για την επιλογή και την ιεράρχηση των Μέτρων που προτείνονται στα ΣΔΚΠ, **3)** το Πρόγραμμα Μέτρων, ειδικά σε ότι αφορά στα Μέτρα προστασίας, θα έπρεπε να επικεντρώνει σε συγκεκριμένες δράσεις ανά υδατικό διαμέρισμα και όχι να αφορά αποκλειστικά σε Μέτρα καταγραφής και αξιολόγησης των υφιστάμενων μελετών (πχ οριζόντιο Μέτρο ELxx-M35-21 «Σύνταξη Στρατηγικών Σχεδίων (master plan) Έργων αντιπλημμυρικής προστασίας»), **4)** θα πρέπει στα υπό διαβούλευση ΣΔΚΠ να ενταχθούν τα πιο επικαιροποιημένα στοιχεία σε ότι αφορά στην υφιστάμενη κατάσταση των υδάτων (1η Αναθεώρηση Σχεδίων Διαχείρισης Λεκανών Απορροής Ποταμών) αλλά και στην υφιστάμενη στρατηγική για την αντιμετώπιση κινδύνων από την εκδήλωση πλημμυρικών φαινομένων (αρ. Πρωτ. 7742/1-11-2017 (ΑΔΑ: 6ΛΜΞ465ΧΘ7-ΓΑΚ) «Σχεδιασμός και δράσεις Πολιτικής Προστασίας για την αντιμετώπιση κινδύνων από την εκδήλωση πλημμυρικών φαινομένων» έγγραφο της Γενικής Γραμματείας Πολιτικής Προστασίας του Υπουργείου Εσωτερικών). **5)** κρίνονται σκόπιμες κάποιες επισημάνσεις ειδικά για τα οριζόντια Μέτρα που έχουν ως φορέα υλοποίησης το ΥΠΑΑΤ, όπως

το οριζόντιο Μέτρο ELxx-M23-05 «Κατάρτιση γεωργών και κτηνοτρόφων σε πρακτικές μείωσης επιπτώσεων από τις πλημμύρες», το οριζόντιο Μέτρο EL\_xx\_24\_11 «Μελέτη Αγροτικής Ανάπτυξης εντός των ΖΔΥΚΠ» και το οριζόντιο Μέτρο, το EL\_xx\_22\_12, «Θεσμοθέτηση διαδικασίας μετεγκατάστασης γεωργικών εκμεταλλεύσεων» τα οποία δεν υπάρχουν στο σχεδιασμό της πολιτικής του ΥΠΑΑΤ και προτείνεται να διαγραφούν.

Σε απάντηση του σημείου (1) αναφέρεται ότι κατά την κατάρτιση των ΣΔΚΠ αξιοποιήθηκαν διαθέσιμα στοιχεία και δεδομένα και παράλληλα εντοπίστηκαν ελλείψεις σε δεδομένα βάσης ή/ και στην αδυναμία αξιοποίησης υφιστάμενων στοιχείων και πληροφοριών που σχετίζονται με την αξιολόγηση των κινδύνων πλημμύρας (υπόβαθρα, υδρομετεωρολογικά δεδομένα, μητρώα αντιπλημμυρικών έργων, στοιχεία ιστορικών πλημμυρικών συμβάντων, κλπ.). Άλλωστε η ίδια Οδηγία 2007/60/ΕΚ, αναγνωρίζει ότι μπορεί να υπάρχουν τέτοιες δυσκολίες και ελλείψεις κατά την σύνταξη των ΣΔΚΠ, για αυτό έχει προβλέψει τακτικές αναθεωρήσεις τους (η 1η αναθεώρηση των ΣΔΚΠ πρέπει να ολοκληρωθεί μέχρι το 2021), οι οποίες κάθε φορά θα βασίζονται σε διαρκώς βελτιωμένα στοιχεία και δεδομένα, αλλά και περαιτέρω κατανόηση των διαδικασιών που απαιτούνται για την επίτευξη των στόχων της Οδηγίας. Για την αντιμετώπιση αυτών των χρόνιων προβλημάτων και αδυναμιών, στο ΣΔΚΠ περιλαμβάνονται κατάλληλα Μέτρα τα οποία καλούνται να υλοποιήσουν και να θέσουν στον προγραμματισμό οι καθ' ύλην αρμόδιες υπηρεσίες σε επιτελικό, περιφερειακό και τοπικό επίπεδο.. Ως εκ τούτου, τα ανωτέρω σχόλια δεν απαιτούν ενσωμάτωση κάποιων αλλαγών στο ΣΔΚΠ. Σε απάντηση του σημείου (2) αναφέρεται ότι στην οριστικοποίηση του ΣΔΚΠ, θα περιλαμβάνεται ανάλυση της αποτελεσματικότητας του προγράμματος Μέτρων, σε σχέση με το εκτιμώμενο κόστος τους. Σε σχέση με τα Μέτρα για τα οποία προκύπτει κόστος για την υλοποίησή τους, αυτό θα αναζητηθεί από διαθέσιμους πόρους των χρηματοδοτικών εργαλείων (πχ Εταιρικό Σύμφωνο για το Πλαίσιο Ανάπτυξης - ΕΣΠΑ 2014-2020, Πρόγραμμα Αγροτικής Ανάπτυξης - ΠΑΑ 2014-2020, Ευρωπαϊκός Οικονομικός Χώρος - ΕΟΧ, Ίδιοι Πόροι Αρμόδιων Φορέων). Σε απάντηση του σημείου (3) αναφέρεται ότι τα ΣΔΚΠ αποτελούν το στρατηγικό εργαλείο για την εφαρμογή αντιπλημμυρικής πολιτικής στη χώρα μας (αντίστοιχο με των υπολοίπων ευρωπαϊκών χωρών), δεδομένου ότι θεσμοθετούνται Μέτρα για την ορθή διαχείριση των κινδύνων πλημμύρας, που περιλαμβάνουν ένα ευρύ φάσμα ενεργειών σε όλους τους τομείς δράσης που θέτει η Οδηγία 2007/60/ΕΚ (Πρόληψη, Προστασία, Ετοιμότητα, Αποκατάσταση). Τα ΣΔΚΠ, δεν συνιστούν τεχνικές μελέτες για την κατασκευή έργων, αλλά εργαλεία για την άσκηση πολιτικής και για τον προγραμματισμό ενεργειών, τα οποία αναπτύσσονται για πρώτη φορά στη χώρα μας. Στο πλαίσιο του ΣΔΚΠ έχουν πραγματοποιηθεί αναλύσεις επικινδυνότητας και κινδύνων πλημμύρας, με στόχο την τεκμηριωμένη λήψη αποφάσεων για τον καθορισμό προτεραιοτήτων στην εφαρμογή του Προγράμματος Μέτρων του ΣΔΚΠ. Σε απάντηση του σημείου (4) σας γνωρίζουμε ότι με την οριστικοποίηση του ΣΔΚΠ θα περιλαμβάνονται οι συνέργειες του ΣΔΚΠ με το ΣΔΛΑΠ και το πρόγραμμα Μέτρων του ΣΔΚΠ θα συσχετιστεί με το Πρόγραμμα Μέτρων της 1ης Αναθεώρησης του ΣΔΛΑΠ. Επίσης, με την οριστικοποίηση του ΣΔΚΠ, θα περιλαμβάνονται συνοπτικά στοιχεία για τα επιφανειακά και υπόγεια υδατικά συστήματα, καθώς και για τις προστατευόμενες περιοχές, όπως αυτά καθορίστηκαν στο πλαίσιο της 1ης Αναθεώρησης του ΣΔΛΑΠ. Σε κάθε περίπτωση, τα στοιχεία της 1ης Αναθεώρησης των ΣΔΛΑΠ (πχ υδατικά συστήματα, προστατευόμενες περιοχές, πιέσεις – επιπτώσεις, καταστάσεις κλπ.), θα πρέπει να λαμβάνονται υπ' όψιν κατά την υλοποίηση του προγράμματος Μέτρων του ΣΔΚΠ, στον βαθμό

που αυτά σχετίζονται με αυτό. Σε σχέση με το υπ' αριθμ. έγγραφο 7742/01-11-2017 της Γενικής Γραμματείας Πολιτικής Προστασίας, αναφέρεται ότι θα ληφθεί υπ' όψιν στην οριστικοποίηση του ΣΔΚΠ. Σε απάντηση του σημείου (5) αναφέρεται ότι γίνεται αποδεκτή η πρόταση της Διεύθυνσης Εγγείων Βελτιώσεων & Εδαφοϋδατικών Πόρων του ΥΠΑΑΤ και τα Μέτρα «Μελέτη Αγροτικής Ανάπτυξης εντός των ΖΔΥΚΠ» και «Θεσμοθέτηση διαδικασίας μετεγκατάστασης γεωργικών εκμεταλλεύσεων», δεν θα συμπεριληφθούν στο τελικό πρόγραμμα Μέτρων του ΣΔΚΠ. Σε σχέση με το μέτρο «Κατάρτιση γεωργών και κτηνοτρόφων σε πρακτικές μείωσης επιπτώσεων από τις πλημμύρες», αναφέρεται ότι θα γίνει αναπροσαρμογή του, λαμβάνοντας υπ' όψιν τις προτάσεις της ΕΥΔ ΠΑΑ. Η ενσωμάτωση των παρατηρήσεων στο ΣΔΚΠ δεν μεταβάλλει την αξιολόγηση των περιβαλλοντικών επιπτώσεων του ΣΔΚΠ όπως αυτές περιγράφονται στην οικεία ΣΜΠΕ.

36. Η γνωμοδότηση **(α/α 36)** της Γενικής Διεύθυνσης Χωρικού Σχεδιασμού του ΥΠΕΝ είναι θετική. Ο φορέας επισημαίνει επίσης τα ακόλουθα: **1)** δεν κρίνεται σκόπιμο οι γενικές κατευθύνσεις των ΣΔΚΠ να συμπεριληφθούν χωρίς κρίση κατά περίπτωση και συνεκτίμηση με άλλους παράγοντες στα νέα ΕΠΧΣΑΑ, ΠΠΧΣΑΑ, ΤΧΣ και ΡΣΕ, καθώς επίσης στην παρούσα φάση δεν πρέπει οι ήδη υπάρχουσες προδιαγραφές των μελετών ΤΧΣ/ΕΧΣ να τροποποιηθούν ώστε να συμπεριλάβουν και τις κατευθύνσεις των ΣΔΚΠ. Εκτιμάται ότι τα ΣΔΚΠ εφόσον ολοκληρωθούν και αναρτηθούν στον ιστότοπο του ΥΠΕΝ θα πρέπει να συνεκτιμώνται υποχρεωτικά στο Χωρικό Σχεδιασμό μαζί με άλλες παραμέτρους και τελικά να προτείνονται Μέτρα ανάλογα με τις γενικότερες συνθήκες κάθε περιοχής. **2)** η Δ/ση Εφαρμογής, Σχεδιασμού & Ελέγχου Δομημένου Περιβάλλοντος της Γενικής Δ/σης Χωρικού Σχεδιασμού στο πλαίσιο των αρμοδιοτήτων της θα εξασκεί τον έλεγχο της εφαρμογής των ΣΔΚΠ, όπως οι θεματικές Δ/σεις της Γενικής Γραμματείας Χωρικού Σχεδιασμού και Αστικού Περιβάλλοντος, κατόπιν συνεκτίμησης και με άλλες παραμέτρους, τα έχουν συμπεριλάβει στο Χωρικό Σχεδιασμό (Στρατηγικό ή Ρυθμιστικό).

Σε απάντηση του σημείου (1) αναφέρεται ότι γίνεται αποδεκτή η πρόταση της Γενικής Δ/σης Χωρικού Σχεδιασμού του ΥΠΕΝ και τα Μέτρα «Εναρμόνιση των σχεδίων χωροταξικού και ρυθμιστικού χωρικού σχεδιασμού του Ν. 4447/2016 με τα ΣΔΚΠ» και «Μετεγκατάσταση ή προστασία δραστηριοτήτων και εγκαταστάσεων στο πλαίσιο σύνταξης των μελετών Τ.Χ.Σ./Ε.Χ.Σ. και Π.Σ.Ε.» και «Πολοδομικές και οικιστικές ρυθμίσεις σε πόλεις και οικισμούς εντός της ζώνης πλημμύρας 100ετίας», δεν θα συμπεριληφθούν στο τελικό πρόγραμμα Μέτρων του ΣΔΚΠ. Σε απάντηση του σημείου (2) αναφέρεται ότι δεν απαιτείται ενσωμάτωση αλλαγών στο ΣΔΚΠ, ενώ σημειώνεται ότι ο συντονισμός της εφαρμογής του ΣΔΚΠ ασκείται από την ΕΓΥ και τις οικείες Διευθύνσεις Υδάτων των Αποκεντρωμένων Διοικήσεων. Η ενσωμάτωση των παρατηρήσεων στο ΣΔΚΠ δεν μεταβάλλει την αξιολόγηση των περιβαλλοντικών επιπτώσεων του ΣΔΚΠ όπως αυτές περιγράφονται στην οικεία ΣΜΠΕ

37. Η γνωμοδότηση **(α/α 37)** της Δ/σης Υδάτων της Αποκεντρωμένης Διοίκησης Αττικής δεν γνωμοδοτεί Σε απάντηση αναφέρεται ότι η Δ/ση Υδάτων της Αποκεντρωμένης Διοίκησης Αττικής, έχει γνωμοδοτήσει επί της ΣΜΠΕ του ΣΔΚΠ του ΥΔ Αττικής, με το υπ' αριθμ 4277/184/12-03-2018 έγγραφό της (βλ. α/α 31).

Τέλος, έχει ληφθεί το Υπ. Αριθμ. 439/21-02-2018, έγγραφο της Δ/σης Συντονισμού και

Επιθεώρησης Δασών της Γεν. Δ/σης Δασών & Αγροτικών Υποθέσεων της Αποκεντρωμένης Διοίκησης Αττικής για γνωμοδότηση επί της ΣΜΠΕ του ΣΔΚΠ Ανατολικής Πελοποννήσου, το οποίο μεταξύ άλλων παραπέμπει στα έγγραφα υπ' αρ. Α.Π. 12701/265/14-02-2018 του Δασαρχείου Πόρου, 8718/300/02-02-2018 του Δασαρχείου Πειραιά και 12745/397/15-02-2018 της Δ/σης Δασών Πειραιά τα οποία δεν έχουν περιέλθει στην ΔΙΠΑ ή στην ΕΓΥ.

## ΠΑΡΑΡΤΗΜΑ Π9: ΑΞΙΟΛΟΓΗΣΗ ΤΩΝ ΓΡΑΠΤΩΝ ΠΑΡΑΤΗΡΗΣΕΩΝ ΦΟΡΕΩΝ ΣΤΑ ΠΛΑΙΣΙΑ ΤΗΣ ΔΙΑΒΟΥΛΕΥΣΗΣ ΤΟΥ ΣΔΚΠ

Οι επισημάνσεις των εγγράφων που στάλθηκαν στο πλαίσιο διαβούλευσης των Προσχεδίων Διαχείρισης Κινδύνων Πλημμύρας (Παράγραφος 5.3 της παρούσης) καθώς και οι απαντήσεις τους παρουσιάζονται παρακάτω.

1. Η Γενική Διεύθυνση Χωρικού Σχεδιασμού του ΥΠΕΝ με το έγγραφό της (Αρ. Πρωτ. 51/20-03-2018) επισημαίνει ότι δεν κρίνει σκόπιμο οι γενικές κατευθύνσεις των ΣΔΚΠ, να συμπεριληφθούν χωρίς κρίση κατά περίπτωση και συνεκτίμηση και με άλλους παράγοντες, στα νέα ΕΠΧΣΑΑ, ΠΠΧΣΑΑ, ΤΧΣ και ΡΣΕ. Επίσης στην παρούσα φάση η Υπηρεσία προτείνει να μην τροποποιηθούν οι υπάρχουσες προδιαγραφές των μελετών ΤΧΣ/ΕΧΣ και εκτιμά ότι τα ΣΔΚΠ εφόσον ολοκληρωθούν και αναρτηθούν στον ιστότοπο του ΥΠΕΝ, θα πρέπει να συνεκτιμώνται υποχρεωτικά στο Χωρικό Σχεδιασμό, μαζί με άλλες παραμέτρους και τελικά να προτείνονται μέτρα ανάλογα με τις γενικότερες συνθήκες κάθε περιοχής. Επιπρόσθετα η Διεύθυνση Εφαρμογής, Σχεδιασμού & Ελέγχου Δομημένου Περιβάλλοντος της Γενικής Διεύθυνσης Χωρικού Σχεδιασμού στο πλαίσιο των αρμοδιοτήτων της θα εξασκεί τον έλεγχο της εφαρμογής των ΣΔΚΠ, όπως οι θεματικές Δ/νσεις της Γενικής Γραμματείας Χωρικού Σχεδιασμού και Αστικού Περιβάλλοντος, κατόπιν συνεκτίμησης και με άλλες παραμέτρους, τα έχουν συμπεριλάβει στο Χωρικό Σχεδιασμό (Στρατηγικό ή Ρυθμιστικό).

### Απάντηση:

Σε απάντηση των ως άνω παρατηρήσεων αναφέρεται ότι δεν θα συμπεριληφθούν στο τελικό πρόγραμμα μέτρων του ΣΔΚΠ, τα εξής μέτρα που είχαν διατυπωθεί στο Προσχέδιο Διαχείρισης Κινδύνων Πλημμύρας: α) «Εναρμόνιση των σχεδίων χωροταξικού και ρυθμιστικού χωρικού σχεδιασμού του Ν.4447/2016», β) «Μετεγκατάσταση δραστηριοτήτων και εγκαταστάσεων στο πλαίσιο σύνταξης των μελετών Τ.Χ.Σ./Ε.Χ.Σ. και Ρ.Σ.Ε.», γ) «Πολεοδομικές και οικιστικές ρυθμίσεις σε πόλεις και οικισμούς εντός της ζώνης πλημμύρας 100ετίας», δ) «Θεσμοθέτηση διαδικασίας μετεγκατάστασης γεωργικών εκμεταλλεύσεων», ε) «Προώθηση βέλτιστων πρακτικών για τη μείωση της επιφανειακής απορροής, τη διαχείριση και την αξιοποίηση των ομβρίων υδάτων σε αστικές περιοχές, με έμφαση στα Μέτρα Φυσικής Συγκράτησης Υδάτων (ΜΦΣΥ) και στις πρακτικές SUDs» και στ) «Θεσμοθέτηση διαδικασίας για την κατάρτιση Στρατηγικών Σχεδίων διαχείρισης όμβριων υδάτων (Master Plan) κατά την διαδικασία πολεοδομικού σχεδιασμού νέων περιοχών που εντάσσονται σε ζώνες ανάπτυξης» λαμβάνοντας υπόψη τις απόψεις της Γενικής Διεύθυνσης Χωρικού Σχεδιασμού του ΥΠΕΝ αλλά και άλλες γνωμοδοτήσεις επί της ΣΜΠΕ όπως εκείνες των κάτωθι Υπηρεσιών: α) Διεύθυνσης Εγγείων Βελτιωτικών και Εδαφοϋδατικών Πόρων Τμήμα Α', της Γενικής Διεύθυνσης Αγροτικής Ανάπτυξης, του Υπουργείου Αγροτικής Ανάπτυξης και Τροφίμων, β) Γενικής Γραμματείας Αγροτικής Πολιτικής και Διαχείρισης Κοινοτικών Πόρων ΕΥΔ ΠΑΑ, Μονάδας Προγραμματισμού του Υπουργείου Αγροτικής Ανάπτυξης και Τροφίμων και γ) των Διευθύνσεων Πολεοδομικού Σχεδιασμού, Αρχιτεκτονικής, Οικοδομικών κανονισμών και Αδειοδοτήσεων, Τοπογραφικών Εφαρμογών, Μελετών και Έργων Αστικών Αναπλάσεων της Γενικής Διεύθυνσης Πολεοδομίας του Υπουργείου Περιβάλλοντος και Ενέργειας.

2. Η Διεύθυνση Εγγείων Βελτιώσεων & Εδαφοϋδατικών πόρων της Γενικής Διεύθυνσης Αγροτικής Ανάπτυξης του ΥΠΑΑΤ με το έγγραφό της (Αρ. Πρωτ. 180/21424/8-2-2018) παραθέτει τα εξής σχόλια: 1) Σε ότι αφορά το μέτρο «Αναδιάρθρωση και εκσυγχρονισμός δικτύου συλλογής μετεωρολογικών και υδρομετρικών δεδομένων» η Υπηρεσία και το τμήμα Γεωλογίας – Υδρολογίας,



είναι υπεύθυνο για τη λειτουργία και συντήρηση του δικτύου παρακολούθησης των μετεωρολογικών και υδρομετρικών δεδομένων του τομέα Εγγείων Βελτιώσεων του ΥΠΑΑΤ, που περιλαμβάνει 225 συμβατικούς μετεωρολογικούς σταθμούς, 45 υδρομετρικούς σταθμούς, 135 σημεία υδρομετρήσεων και 12 νέας τεχνολογίας αυτόματους μετεωρολογικούς σταθμούς. Επίσης το εν λόγω τμήμα κρατά αρχειακό υλικό για επιπλέον 300 περίπου σταθμούς που δεν λειτουργούν πλέον, σε χειρόγραφη μορφή (ή ηλεκτρονική για κάποιους νεότερους). Το σημαντικό στοιχείο των δεδομένων αυτών είναι οι μεγάλες χρονοσειρές και η διασπορά των σταθμών ανά την επικράτεια. Η Υπηρεσία επισημαίνει ότι είναι διαθέσιμη για κάθε συνεργασία. 2) Σε ότι αφορά το μέτρο «Ταμιευτήρες πολλαπλής σκοπιμότητας με συνιστώσα αντιπλημμυρικής προστασίας» γνωστοποιείται ότι το ΥΠΑΑΤ κατασκευάζει και μεγάλους ταμιευτήρες (ύψος μεγαλύτερο από 15μ) με βασικό σκοπό την άρδευση. Για την διαστασιολόγηση και τους υπολογισμούς της χωρητικότητας και λειτουργίας κάθε ταμιευτήρα και την διαστασιολόγηση του φράγματος, καθώς και τον υπερχειλιστή ασφαλείας και των βοηθητικών έργων για την κατασκευή (πρόφραγμα, σήραγγα εκτροπής κτλ) απαιτείται η σύνταξη πλήρους υδρολογικής μελέτης καθώς και μελέτης πλημμυρικού κύματος. Τα τελευταία χρόνια θεωρείται δεδομένο, στα έργα που κατασκευάζει το ΥΠΑΑΤ, τα φράγματα να έχουν και αντιπλημμυρικό χαρακτήρα. Συνεπώς η Υπηρεσία θεωρεί ότι για την ανάσχεση πλημμυρών από ένα αρδευτικό φράγμα, η λύση δεν είναι η κατασκευή μεγαλύτερου φράγματος αλλά η σωστή διαστασιολόγηση αυτού. Η σωστή διαστασιολόγηση είναι άμεσα συνδεδεμένη με την υδρολογική μελέτη και συνεπώς εξαρτάται από τα διαθέσιμα υδρομετεωρολογικά δεδομένα. Η δε αντιπλημμυρική δράση ως συνιστώσα λειτουργίας προκύπτει από την εφαρμογή κατάλληλου προγράμματος λειτουργίας κατά τους μήνες αιχμής όπως περιγράφεται στο οριζόντιο μέτρο «Αξιοποίηση υφιστάμενων έργων ταμίευσης για ανάσχεση πλημμυρικών παροχών» με το οποίο η Υπηρεσία είναι απολύτως σύμφωνη. 3) Σε ότι αφορά το οριζόντιο μέτρο «Εκσυγχρονισμός και αποκατάσταση αποχετευτικών / αποστραγγιστικών δικτύων», η Υπηρεσία γνωστοποιεί ότι στο πλαίσιο της δράσης 4.3.1 «Υποδομές εγγείων βελτιώσεων» του μέτρου 4 του ΠΑΑ 2014-2020, υπάρχει η δυνατότητα αποκατάστασης και εκσυγχρονισμού της λειτουργίας υφιστάμενων αποστραγγιστικών δικτύων, μόνον όταν αυτά είναι και αρδευτικά. Σημειώνεται ότι το μέτρο αυτό δεν είναι ακόμη ανοιχτό για χρηματοδοτήσεις νέων έργων. Επιπλέον των ανωτέρω η Υπηρεσία επισημαίνει ότι για τα υφιστάμενα στραγγιστικά δίκτυα υπάρχουν στους φορείς λειτουργίας, που είναι υπεύθυνοι για τη διοίκηση – λειτουργία και συντήρηση αυτών, πέρα των ΟΤΑ α' και β' βαθμού ανήκουν και οι Οργανισμοί Εγγείων Βελτιώσεων (ΟΕΒ), στη δικαιοδοσία των οποίων ανήκουν αρκετά στραγγιστικά έργα. Προτείνεται στους φορείς υλοποίησης να αναφέρονται και οι ΟΕΒ καθώς πολλές φορές διαθέτουν την εμπειρία αλλά και τη γνώση για τη συντήρηση και την καλύτερη λειτουργία της στράγγισης, ενώ μπορούν να συμβάλλουν στο σωστό σχεδιασμό της αποστράγγισης και άλλων δομικών έργων στην περιοχή τους.

### Απάντηση:

Από το έγγραφο αυτό ενσωματώνεται στο ΣΔΚΠ η εξής τροποποίηση: Οι Οργανισμοί Εγγείων Βελτιώσεων (ΟΕΒ) καθίστανται φορείς υλοποίησης του μέτρου «Εκσυγχρονισμός και αποκατάσταση αποχετευτικών / αποστραγγιστικών δικτύων».

3. Το έγγραφο της Δ.Α.Ε.Ε. του Υπουργείου Υποδομών και Μεταφορών (ΔΑΕΕ/304/Φ. Σχ. Διαχ. Πλημμύρας/23-02-2018) παραθέτει τις ακόλουθες επισημάνσεις 1) Σε ότι αφορά στο Μέτρο «Μελέτες/Έργο Αντιπλημμυρικής Προστασίας» και « Σύνταξης Στρατηγικών Σχεδίων (Master Plan) Έργων Αντιπλημμυρικής Προστασίας» θα πρέπει να διευκρινίζεται ότι η αναφορά "T = 100" αναφέρεται στην γεωγραφική επίδραση του μέτρου και δεν έχει σχέση με το μέγεθος σχεδιασμού αντιπλημμυρικών έργων και οριοθετήσεων, αφού για τον σχεδιασμό έργων αντιπλημμυρικής προστασίας λαμβάνεται περίοδος επαναφοράς T = 50 έτη, με στόχο το μελετώμενο και προς δημοπράτηση έργο να εξασφαλίζουν την πλέον πρόσφορη, από πλευράς ασφαλείας, οικονομικότητας και περιβαλλοντικών επιπτώσεων, λύση στο πλαίσιο της ορθολογικής διαχείρισης του πλημμυρικού κινδύνου. 2) Σε ότι αφορά στο Μέτρο «Ταμιευτήρες πολλαπλής σκοπιμότητας με συνιστώσα αντιπλημμυρικής προστασίας» και «Αξιοποίηση υφιστάμενων έργων ταμίευσης για ανάσχεση

πλημμυρικών παροχών» στο πεδίο " Περιγραφή Μέτρου " θα πρέπει να αναφέρεται η διασφάλιση της τήρησης και της συμμόρφωσης του Κύριου του Έργου προς τις διατάξεις του Κανονισμού Ασφαλείας Φραγμάτων, καθώς και η μέριμνα για τη διαρκή βελτίωση των διαδικασιών για την τήρηση της ασφάλειας των φραγμάτων που υπάγονται στον εν λόγω Κανονισμό, όπως εμπίπτει στις αρμοδιότητες της Διοικητικής Αρχής Φραγμάτων (ΔΑΦ) ως Επιτροπής που λειτουργεί στα πλαίσια της Γενικής Γραμματείας Υποδομών του Υπουργείου Υποδομών και Μεταφορών (ΥΠΥΜΕ). 3) Σε ότι αφορά στο Μέτρο «Σύνταξη Στρατηγικών Σχεδίων (Master Plan) Έργων Αντιπλημμυρικής Προστασίας» στο πεδίο " Περιγραφή Μέτρου " θα πρέπει να αναφερθεί ότι η υλοποίηση του Master Plan θα γίνει από το Υπουργείο Υποδομών και Μεταφορών (ΥΠ.Υ.ΜΕ), όπως ήδη έγινε στο πεδίο "Φορείς Υλοποίησης". Να παραμείνει ως φορέας υλοποίησης και η εκάστοτε αρμόδια Περιφέρεια . 4) Σε ότι αφορά στο Ειδικό Μέτρο «Έλεγχος επάρκειας, αποκατάσταση και ενίσχυση αναχωμάτων αντιπλημμυρικής προστασίας» στο οποίο αναφέρεται ως Φορέας Υλοποίησης το ΥΠ.Υ.ΜΕ. /Δ. Α.Ε.Ε. , κρίνουμε ότι πρέπει να συμπληρωθεί και η "Περιφέρεια Ανατολικής Μακεδονίας και Θράκης". 5) Σε ότι αφορά στον Πίνακα Μέτρων Σ.Δ.Κ.Π. Έβρου, και λαμβάνοντας υπόψη τα αναφερόμενα στην ως άνω παρ.3 προτείνονται οι ακόλουθες διορθώσεις: α) EL12-24-001 & EL12-24-002 : στις Αρμόδιες Αρχές Υλοποίησης να γίνει διόρθωση της ονομασίας του Υπουργείου σε ΥΠ.Υ.ΜΕ. /Γ.Γ. Υποδομών, να συμπληρωθεί η Δ.Α.Ε.Ε. και να προστεθεί ως αρμόδια αρχή και η Περιφέρεια. β) EL12-24-004:στις Αρμόδιες Αρχές Υλοποίησης να γίνει διόρθωση της ονομασίας του Υπουργείου σε ΥΠ.Υ.ΜΕ./Γ. Γ. Υποδομών. γ) EL12-33-001 & EL12-33-005: στις Αρμόδιες Αρχές Υλοποίησης να γίνει διόρθωση της ονομασίας του Υπουργείου σε ΥΠ.Υ.ΜΕ./Γ.Γ. Υποδομών/Δ.Α.Ε.Ε και να προστεθεί ως αρμόδια αρχή και η Περιφέρεια. δ) EL12-33-002, EL12-33-003 & EL12-33-004: στις Αρμόδιες Αρχές Υλοποίησης να γίνει διόρθωση της ονομασίας του Υπουργείου σε ΥΠ.Υ.ΜΕ./Γ.Γ. Υποδομών και να συμπληρωθεί ως αρμόδια αρχή και η Περιφέρεια. ε) EL12-32-001: στις Αρμόδιες Αρχές Υλοποίησης να γίνει διόρθωση της ονομασίας του Υπουργείου σε ΥΠ.Υ.ΜΕ./Γ.Γ. Υποδομών/Δ.Α.Ε.Ε και να συμπληρωθεί ως αρμόδια αρχή και η Περιφέρεια.

#### Απάντηση:

Σε απάντηση του σημείου (1) αναφέρεται ότι στο Πρόγραμμα Μέτρων του οριστικού ΣΔΚΠ θα γίνει αναπροσαρμογή του συγκεκριμένου μέτρου και θα συμπεριληφθεί σχετική διευκρίνιση σύμφωνα με τις προτάσεις της ΔΑΕΕ. Σε απάντηση του σημείου (2) αναφέρεται ότι θα γίνει αναπροσαρμογή του συγκεκριμένου μέτρου και συμπλήρωση τους με την προτεινόμενη προσθήκη. Σε απάντηση του σημείου (3) αναφέρεται ότι θα ληφθεί υπόψη στην οριστικοποίηση του προγράμματος μέτρων του Σχεδίου Διαχείρισης. Σε απάντηση του σημείου (4) αναφέρεται ότι το μέτρο «Έλεγχος επάρκειας, αποκατάσταση και ενίσχυση αναχωμάτων αντιπλημμυρικής προστασίας», δεν περιλαμβάνεται στο πρόγραμμα μέτρων του ΣΔΚΠ του ΥΔ Ανατολικής Πελοποννήσου. Σε απάντηση του σημείου (5) αναφέρεται ότι δεν αφορά τα περιεχόμενα του ΣΔΚΠ του ΥΔ Α. Πελοποννήσου, αλλά το ΣΔΚΠ του π. Έβρου.