

ΣΧΕΔΙΟ ΔΙΑΧΕΙΡΙΣΗΣ ΚΙΝΔΥΝΩΝ ΠΛΗΜΜΥΡΑΣ

των Λεκανών Απορροής Ποταμών του Υδατικού Διαμερίσματος Βόρειας Πελοποννήσου

ΣΤΑΔΙΟ ΙΙ

5^η ΦΑΣΗ – ΠΑΡΑΔΟΤΕΟ 19

ΣΧΕΔΙΟ ΔΙΑΧΕΙΡΙΣΗΣ ΚΙΝΔΥΝΩΝ ΠΛΗΜΜΥΡΑΣ

ΜΗ ΤΕΧΝΙΚΗ ΕΚΘΕΣΗ

ΕΛΛΗΝΙΚΗ ΔΗΜΟΚΡΑΤΙΑ
ΥΠΟΥΡΓΕΙΟ ΠΕΡΙΒΑΛΛΟΝΤΟΣ ΚΑΙ ΕΝΕΡΓΕΙΑΣ
ΕΙΔΙΚΗ ΓΡΑΜΜΑΤΕΙΑ ΥΔΑΤΩΝ

ΕΡΓΟ : ΣΧΕΔΙΑ ΔΙΑΧΕΙΡΙΣΗΣ ΚΙΝΔΥΝΩΝ ΠΛΗΜΜΥΡΑΣ ΛΕΚΑΝΩΝ ΑΠΟΡΡΟΗΣ ΠΟΤΑΜΩΝ ΤΩΝ
ΥΔΑΤΙΚΩΝ ΔΙΑΜΕΡΙΣΜΑΤΩΝ ΔΥΤΙΚΗΣ, ΒΟΡΕΙΑΣ ΚΑΙ ΑΝΑΤΟΛΙΚΗΣ ΠΕΛΟΠΟΝΝΗΣΟΥ ΚΑΙ
ΚΡΗΤΗΣ

Κ/Ξ ΣΧΕΔΙΩΝ ΔΙΑΧΕΙΡΙΣΗΣ ΚΙΝΔΥΝΩΝ ΠΛΗΜΜΥΡΑΣ ΔΥΤΙΚΗΣ, ΒΟΡΕΙΑΣ ΚΑΙ ΑΝΑΤΟΛΙΚΗΣ
ΠΕΛΟΠΟΝΝΗΣΟΥ ΚΑΙ ΚΡΗΤΗΣ :
ADT-ΩΜΕΓΑ ΑΤΕ - ΘΑΛΗΣ ΜΕΛΕΤΗΤΙΚΗ ΕΕ - Α. ΠΕΡΔΙΟΥ - Π.ΤΣΙΤΟΥΡΑ - Ι. ΑΓΓΕΛΙΔΗΣ -
Ε. ΜΙΧΑΗΛΙΔΟΥ - Κ. ΧΑΤΖΗΠΑΡΑΣΚΕΥΑΣ

ΚΑΤΑΡΤΙΣΗ ΣΧΕΔΙΟΥ ΔΙΑΧΕΙΡΙΣΗΣ ΚΙΝΔΥΝΩΝ ΠΛΗΜΜΥΡΑΣ ΛΕΚΑΝΩΝ ΑΠΟΡΡΟΗΣ ΠΟΤΑΜΩΝ
ΤΟΥ ΥΔΑΤΙΚΟΥ ΔΙΑΜΕΡΙΣΜΑΤΟΣ ΒΟΡΕΙΑΣ ΠΕΛΟΠΟΝΝΗΣΟΥ

ΣΤΑΔΙΟ ΙΙ - ΦΑΣΗ 5 - ΠΑΡΑΔΟΤΕΟ 19: ΣΧΕΔΙΟ ΔΙΑΧΕΙΡΙΣΗΣ ΚΙΝΔΥΝΩΝ ΠΛΗΜΜΥΡΑΣ - ΜΗ
ΤΕΧΝΙΚΗ ΕΚΘΕΣΗ

Αναθεωρήσεις:

Έκδοση	Ημερομηνία	Παρατηρήσεις
Εκδ. 1	14/06/2018	Αρχική Έκδοση
Εκδ. 2	26/11/2018	Ενσωμάτωση παρατηρήσεων ΕΓΥ και Τ.Σ.
Εκδ. 3	10/12/2018	Ενσωμάτωση παρατηρήσεων ΕΓΥ και Τ.Σ.

Τεύχη και Χάρτες που συνοδεύουν το παρόν Παραδοτέο

A/A	Τίτλος	Κλίμακα	Αριθμός Τεύχους/ Χάρτη
	ΤΕΥΧΗ		
1	Τεχνική Έκθεση		Π19-Τ1

ΠΙΝΑΚΑΣ ΠΕΡΙΕΧΟΜΕΝΩΝ

1	ΕΙΣΑΓΩΓΗ	1
1.1	ΓΕΝΙΚΑ	1
1.2	ΟΜΑΔΑ ΕΠΙΒΛΕΨΗΣ	3
1.3	ΟΜΑΔΑ ΜΕΛΕΤΗΣ	4
2	Η ΟΔΗΓΙΑ 2007/60/ΕΚ ΚΑΙ ΤΑ ΣΧΕΔΙΑ ΔΙΑΧΕΙΡΙΣΗΣ ΚΙΝΔΥΝΩΝ ΠΛΗΜΜΥΡΑΣ	6
2.1	ΟΔΗΓΙΑ 2007/60/ΕΚ	6
2.2	ΕΦΑΡΜΟΓΗ ΤΗΣ ΟΔΗΓΙΑΣ ΣΤΗΝ ΕΛΛΑΔΑ – ΑΡΜΟΔΙΟΙ ΦΟΡΕΙΣ	7
2.3	ΝΟΜΟΘΕΣΙΑ ΚΑΙ ΘΕΣΜΙΚΟ ΠΛΑΙΣΙΟ ΓΙΑ ΤΗΝ ΠΡΟΣΤΑΣΙΑ ΑΠΟ ΠΛΗΜΜΥΡΕΣ ΣΤΗΝ ΕΛΛΗΝΙΚΗ ΕΠΙΚΡΑΤΕΙΑ – ΑΡΜΟΔΙΟΙ ΦΟΡΕΙΣ	11
2.4	ΔΙΑΣΥΝΔΕΣΗ ΜΕ ΟΔΗΓΙΑ 2000/60/ΕΚ	14
3	ΣΥΝΤΟΜΗ ΠΑΡΟΥΣΙΑΣΗ ΥΔΑΤΙΚΟΥ ΔΙΑΜΕΡΙΣΜΑΤΟΣ	17
3.1	ΦΥΣΙΚΑ ΧΑΡΑΚΤΗΡΙΣΤΙΚΑ	17
3.1.1	ΚΑΘΟΡΙΣΜΟΣ ΛΕΚΑΝΩΝ ΑΠΟΡΡΟΗΣ ΠΟΤΑΜΩΝ	17
3.1.2	ΜΟΡΦΟΛΟΓΙΑ ΚΑΙ ΚΛΙΜΑ	17
3.2	ΑΝΘΡΩΠΟΓΕΝΗ ΧΑΡΑΚΤΗΡΙΣΤΙΚΑ	19
3.2.1	ΔΙΟΙΚΗΤΙΚΗ ΔΙΑΙΡΕΣΗ ΚΑΙ ΠΛΗΘΥΣΜΟΣ	19
3.2.2	ΧΡΗΣΕΙΣ ΓΗΣ	21
4	ΠΡΟΚΑΤΑΡΚΤΙΚΗ ΑΞΙΟΛΟΓΗΣΗ ΚΙΝΔΥΝΩΝ ΠΛΗΜΜΥΡΑΣ	23
4.1	ΚΑΤΑΓΡΑΦΗ ΙΣΤΟΡΙΚΩΝ ΚΑΙ ΕΠΙΛΟΓΗ ΣΗΜΑΝΤΙΚΩΝ ΙΣΤΟΡΙΚΩΝ ΠΛΗΜΜΥΡΩΝ	23
4.2	ΠΡΟΣΔΙΟΡΙΣΜΟΣ ΖΩΝΩΝ ΔΥΝΗΤΙΚΑ ΥΨΗΛΟΥ ΚΙΝΔΥΝΟΥ ΠΛΗΜΜΥΡΑΣ (ΖΔΥΚΠ)	25
4.3	ΠΛΗΜΜΥΡΕΣ ΑΠΟ ΑΝΥΨΩΣΗ ΜΕΣΗΣ ΣΤΑΘΜΗΣ ΘΑΛΑΣΣΑΣ	28
5	ΧΑΡΤΕΣ ΕΠΙΚΙΝΔΥΝΟΤΗΤΑΣ ΠΛΗΜΜΥΡΑΣ	30
5.1	ΜΕΘΟΔΟΛΟΓΙΑ ΚΑΤΑΡΤΙΣΗΣ ΧΑΡΤΩΝ ΕΠΙΚΙΝΔΥΝΟΤΗΤΑΣ ΠΛΗΜΜΥΡΑΣ	30
5.1.1	ΕΞΕΤΑΖΟΜΕΝΑ ΣΕΝΑΡΙΑ	30
5.1.2	ΠΛΗΜΜΥΡΙΚΕΣ ΠΑΡΟΧΕΣ	30
5.2	ΑΠΟΤΕΛΕΣΜΑΤΑ ΧΑΡΤΩΝ ΕΠΙΚΙΝΔΥΝΟΤΗΤΑΣ ΑΝΑ ΖΔΥΚΠ	32

ΠΑΡΑΔΟΤΕΟ 19	Σχέδιο Διαχείρισης Κινδύνων Πλημμύρας – Μη Τεχνική Έκθεση
5.2.1	ΠΟΤΑΜΙΕΣ ΡΟΕΣ 32
5.2.2	ΚΛΕΙΣΤΕΣ ΛΕΚΑΝΕΣ 33
5.2.3	ΠΑΡΑΚΤΙΕΣ ΖΩΝΕΣ 34
5.3	ΠΑΡΟΥΣΙΑΣΗ ΧΑΡΤΩΝ ΕΠΙΚΙΝΔΥΝΟΤΗΤΑΣ ΠΛΗΜΜΥΡΑΣ 42
6	ΧΑΡΤΕΣ ΚΙΝΔΥΝΩΝ ΠΛΗΜΜΥΡΑΣ 46
6.1	ΕΙΣΑΓΩΓΗ 46
6.2	ΔΥΝΗΤΙΚΑ ΘΙΓΟΜΕΝΕΣ ΧΡΗΣΕΙΣ, ΟΙΚΟΝΟΜΙΚΕΣ ΔΡΑΣΤΗΡΙΟΤΗΤΕΣ ΚΑΙ ΥΠΟΔΟΜΕΣ ΕΝΤΟΣ ΚΑΤΑΚΛΥΖΟΜΕΝΩΝ ΕΚΤΑΣΕΩΝ 46
6.3	ΑΞΙΟΛΟΓΗΣΗ ΚΙΝΔΥΝΩΝ ΠΛΗΜΜΥΡΑΣ 49
6.3.1	ΜΕΘΟΔΟΛΟΓΙΚΗ ΠΡΟΣΕΓΓΙΣΗ 49
6.3.2	ΑΠΟΤΕΛΕΣΜΑΤΑ ΑΞΙΟΛΟΓΗΣΗΣ 49
6.4	ΑΞΙΟΛΟΓΗΣΗ ΤΡΩΤΟΤΗΤΑΣ ΣΕ ΕΔΑΦΙΚΗ ΔΙΑΒΡΩΣΗ 59
6.4.1	ΜΕΘΟΔΟΛΟΓΙΚΗ ΠΡΟΣΕΓΓΙΣΗ 59
6.5	ΠΑΡΟΥΣΙΑΣΗ ΧΑΡΤΩΝ ΚΙΝΔΥΝΩΝ ΠΛΗΜΜΥΡΑΣ 59
6.5.1	ΧΑΡΤΕΣ ΚΙΝΔΥΝΩΝ ΠΛΗΜΜΥΡΑΣ 59
6.5.2	ΧΑΡΤΕΣ ΑΞΙΟΛΟΓΗΣΗΣ ΚΙΝΔΥΝΩΝ ΠΛΗΜΜΥΡΑΣ 62
7	ΣΤΟΧΟΙ ΔΙΑΧΕΙΡΙΣΗΣ ΚΙΝΔΥΝΩΝ ΠΛΗΜΜΥΡΑΣ 65
8	ΠΡΟΓΡΑΜΜΑ ΜΕΤΡΩΝ ΔΙΑΧΕΙΡΙΣΗΣ ΚΙΝΔΥΝΩΝ ΠΛΗΜΜΥΡΑΣ 66
8.1	ΕΙΣΑΓΩΓΗ 66
8.2	ΜΕΤΡΑ ΔΙΑΧΕΙΡΙΣΗΣ ΚΙΝΔΥΝΩΝ ΠΛΗΜΜΥΡΑΣ 69
8.2.1	ΜΕΤΡΑ ΠΡΟΛΗΨΗΣ 76
8.2.2	ΜΕΤΡΑ ΠΡΟΣΤΑΣΙΑΣ 87
8.2.3	ΜΕΤΡΑ ΕΤΟΙΜΟΤΗΤΑΣ 110
8.2.4	ΜΕΤΡΑ ΑΠΟΚΑΤΑΣΤΑΣΗΣ 119
8.3	ΣΥΝΕΡΓΕΙΕΣ ΣΧΕΔΙΟΥ ΔΙΑΧΕΙΡΙΣΗΣ ΚΙΝΔΥΝΩΝ ΠΛΗΜΜΥΡΑΣ ΜΕ ΤΟ ΣΧΕΔΙΟ ΔΙΑΧΕΙΡΙΣΗΣ ΛΕΚΑΝΩΝ ΑΠΟΡΡΟΗΣ ΠΟΤΑΜΩΝ ΤΟΥ ΥΔ ΒΟΡΕΙΑΣ ΠΕΛΟΠΟΝΝΗΣΟΥ 122
8.3.1	ΘΕΣΜΙΚΟ ΠΛΑΙΣΙΟ 122
8.3.2	ΕΝΕΡΓΕΙΕΣ ΕΞΑΣΦΑΛΙΣΗΣ ΣΥΝΤΟΝΙΣΜΟΥ ΔΡΑΣΕΩΝ ΟΔΗΓΙΑΣ 2007/60/ΕΚ ΜΕ ΔΡΑΣΕΙΣ ΤΗΣ ΟΔΗΓΙΑΣ 2000/60/ΕΚ 122
8.3.3	ΣΥΣΧΕΤΙΣΗ ΚΑΙ ΣΥΝΕΡΓΕΙΑ ΣΧΕΔΙΟΥ ΔΙΑΧΕΙΡΙΣΗΣ ΚΙΝΔΥΝΩΝ ΠΛΗΜΜΥΡΑΣ ΚΑΙ ΣΧΕΔΙΟΥ ΔΙΑΧΕΙΡΙΣΗΣ ΛΕΚΑΝΩΝ ΑΠΟΡΡΟΗΣ ΤΟΥ ΥΔ ΒΟΡΕΙΑΣ ΠΕΛΟΠΟΝΝΗΣΟΥ 123
9	ΕΝΗΜΕΡΩΣΗ ΤΟΥ ΚΟΙΝΟΥ ΚΑΙ ΔΗΜΟΣΙΑ ΔΙΑΒΟΥΛΕΥΣΗ 128

9.1	ΑΠΑΙΤΗΣΕΙΣ ΤΗΣ ΟΔΗΓΙΑΣ 2007/60/ΕΚ ΓΙΑ ΤΗ ΔΗΜΟΣΙΑ ΔΙΑΒΟΥΛΕΥΣΗ	128
9.2	ΦΟΡΕΙΣ ΔΙΑΒΟΥΛΕΥΣΗΣ	128
9.3	ΔΡΑΣΕΙΣ ΚΑΙ ΑΠΟΤΕΛΕΣΜΑΤΑ ΔΙΑΒΟΥΛΕΥΣΗΣ	129
9.3.1	ΓΕΝΙΚΑ ΣΤΟΙΧΕΙΑ ΔΙΑΒΟΥΛΕΥΣΗΣ	129
9.3.2	ΔΡΑΣΕΙΣ ΔΙΑΒΟΥΛΕΥΣΗΣ	129
9.3.3	ΑΠΟΤΕΛΕΣΜΑΤΑ ΔΙΑΒΟΥΛΕΥΣΗΣ	133
9.4	ΔΙΑΔΙΚΑΣΙΑ ΕΚΤΙΜΗΣΗΣ ΕΠΙΠΤΩΣΕΩΝ ΣΤΟ ΠΕΡΙΒΑΛΛΟΝ (ΟΔΗΓΙΑ 2001/42/ΕΚ)	134
10	ΣΧΕΔΙΟ ΔΡΑΣΗΣ ΓΙΑ ΤΗΝ ΕΦΑΡΜΟΓΗ ΤΩΝ ΜΕΤΡΩΝ ΤΟΥ ΣΔΚΠ	135
10.1	ΔΡΑΣΕΙΣ ΓΙΑ ΤΗΝ ΕΠΙΤΕΥΞΗ ΤΩΝ ΣΤΟΧΩΝ ΤΟΥ ΣΔΚΠ	135
10.2	ΠΑΡΑΚΟΛΟΥΘΗΣΗ ΕΦΑΡΜΟΓΗΣ ΤΟΥ ΠΡΟΓΡΑΜΜΑΤΟΣ ΜΕΤΡΩΝ ΤΟΥ ΣΔΚΠ	137
10.2.1	ΒΑΣΙΚΟΙ ΑΞΟΝΕΣ	138
10.2.2	ΜΗΧΑΝΙΣΜΟΣ ΠΑΡΑΚΟΛΟΥΘΗΣΗΣ ΤΟΥ ΣΔΚΠ	145
10.2.3	ΔΕΙΚΤΕΣ ΠΑΡΑΚΟΛΟΥΘΗΣΗΣ ΠΡΟΟΔΟΥ ΕΦΑΡΜΟΓΗΣ	167
11	ΒΙΒΛΙΟΓΡΑΦΙΑ	170

ΚΑΤΑΛΟΓΟΣ ΕΙΚΟΝΩΝ ΚΑΙ ΔΙΑΓΡΑΜΜΑΤΩΝ

Σχήμα 3.1: Υδατικό Διαμέρισμα Βόρειας Πελοποννήσου (ΥΔ 02).....	17
Σχήμα 3.2: Τοπογραφικό ανάγλυφο του ΥΔ Βόρειας Πελοποννήσου	18
Σχήμα 3.3: Κατανομή χρήσεων γης και καλλιεργειών στις ΛΑΠ του ΥΔ02.....	22
Σχήμα 4.1: Θέσεις Ιστορικών πλημμυρικών συμβάντων στο ΥΔ Βόρειας Πελοποννήσου.....	24
Σχήμα 4.2: Σημαντικές ιστορικές πλημμύρες στο ΥΔ Βόρειας Πελοποννήσου	25
Σχήμα 4.3: Ζώνες Δυνητικά Υψηλού Κινδύνου Πλημμύρας και σημαντικά, ιστορικά πλημμυρικά συμβάντα στο ΥΔ Βόρειας Πελοποννήσου.....	27
Σχήμα 4.4: Σχηματική απεικόνιση πλημμύρας από την θάλασσα για τα χαμηλά της Ζακύνθου - GR02RAK0003 (1,07 m)	29
Σχήμα 4.5: Σχηματική απεικόνιση πλημμύρας από την θάλασσα για την Πεδινή ζώνη λεκανών απορροής Πείρου - Βέργα - Πηνιού - Γλαύκου - GR02RAK0008 (1,11 m).....	29
Σχήμα 5.1: Επιφάνειες κατάκλυσης και μέγιστα βάθη ροής στο ΥΔ 02 (T=50 έτη).....	36
Σχήμα 5.2: Επιφάνειες κατάκλυσης και μέγιστα βάθη ροής στο ΥΔ 02 (T=100 έτη).....	37
Σχήμα 5.3: Επιφάνειες κατάκλυσης και μέγιστα βάθη ροής στο ΥΔ 02 (T=1000 έτη).....	38
Σχήμα 5.4: Ταχύτητες ροής στο ΥΔ 02 (T=50 έτη)	39
Σχήμα 5.5: Ταχύτητες ροής στο ΥΔ 02 (T=100 έτη)	40
Σχήμα 5.6: Ταχύτητες ροής στο ΥΔ 02 (T=1000 έτη)	41
Σχήμα 5.7: Διανομή διαθέσιμων πινακίδων 1:25.000 για το ΥΔ Βόρειας Πελοποννήσου (ΕΛ02).....	42
Σχήμα 5.8: Επεξήγηση κωδικοποίησης πινακίδων.....	43
Σχήμα 5.9: Υπόμνημα Χαρτών Επικινδυνότητας Πλημμύρας	44
Σχήμα 6.1: Χάρτης μέγιστης πιθανής επίπτωσης πλημμύρας ΥΔ Βόρειας Πελοποννήσου (T=1000 έτη).....	50
Σχήμα 6.2: Χάρτης βαθμού επιρροής πλημμύρας ΥΔ Βόρειας Πελοποννήσου (T=50 έτη) για ποτάμια ροές/λίμνες.....	51
Σχήμα 6.3: Χάρτης βαθμού επιρροής πλημμύρας ΥΔ Βόρειας Πελοποννήσου (T=100 έτη) για ποτάμια ροές/λίμνες.....	52
Σχήμα 6.4: Χάρτης βαθμού επιρροής πλημμύρας ΥΔ Βόρειας Πελοποννήσου (T=100 έτη) για ανύψωση Μέσης Στάθμης Θάλασσας	53
Σχήμα 6.5: Χάρτης βαθμού επιρροής πλημμύρας ΥΔ Βόρειας Πελοποννήσου (T=1000 έτη) για ποτάμια ροές/λίμνες.....	54
Σχήμα 6.6: Χάρτης αποτίμησης επιπτώσεων πλημμύρας ΥΔ Βόρειας Πελοποννήσου (T=50 έτη) για ποτάμια ροές/λίμνες	55
Σχήμα 6.7: Χάρτης αποτίμησης επιπτώσεων πλημμύρας ΥΔ Βόρειας Πελοποννήσου (T=100 έτη) για ποτάμια ροές/λίμνες	56
Σχήμα 6.8: Χάρτης αποτίμησης επιπτώσεων πλημμύρας ΥΔ Βόρειας Πελοποννήσου (T=100 έτη) για ανύψωση Μέσης Στάθμης Θάλασσας.....	57
Σχήμα 6.9: Χάρτης αποτίμησης επιπτώσεων πλημμύρας ΥΔ Βόρειας Πελοποννήσου (T=1000 έτη) για ποτάμια ροές/λίμνες	58
Σχήμα 6.10: Επεξήγηση κωδικοποίησης πινακίδων.....	60
Σχήμα 6.11: Υπόμνημα Χαρτών Κινδύνων Πλημμύρας.....	62
Σχήμα 7.1: Στόχοι Διαχείρισης των Κινδύνων Πλημμύρας.....	65

ΚΑΤΑΛΟΓΟΣ ΠΙΝΑΚΩΝ

Πίνακας 1.1 : Ομάδα μελετητών	4
Πίνακας 2.1: Εθνική Αρμόδια Αρχή για την εφαρμογή της Οδηγίας 2007/60/ΕΚ.....	8
Πίνακας 2.2: Αρμόδιες Αρχές σε επίπεδο Αποκεντρωμένης Διοίκησης.....	9
Πίνακας 2.3: Εμπλεκόμενοι φορείς στην διαχείριση πλημμυρικών φαινομένων σύμφωνα με το έγγραφο υπ. αριθμ. 7742/1-11-2017 της ΓΓΠΠ.....	11
Πίνακας 3-1 : Διοικητική διάρθρωση σε επίπεδο Δημοτικής Ενότητας του Υδατικού Διαμερίσματος ΥΔ 02.....	19
Πίνακας 4-1 : Ιστορικές πλημμύρες στο Υδατικό Διαμέρισμα Βόρειας Πελοποννήσου (ΕΛ02)	23
Πίνακας 4-2 : Ιστορικές πλημμύρες εντός ΖΔΥΚΠ στο ΥΔ Βόρειας Πελοποννήσου (ΕΛ02).....	23
Πίνακας 4-3: Ζώνες Δυνητικά Υψηλού Κινδύνου Πλημμύρας Υδατικού Διαμερίσματος Βόρειας Πελοποννήσου (ΕΛ02)	26
Πίνακας 5.1: Εμβαδά κατάκλισης υδατορεμάτων (χωρίς να έχει ληφθεί υπόψη η επικάλυψη πλημμυρών με γειτονικά υδατορέματα) στο ΥΔ02	32
Πίνακας 5.2: Συνολικά εμβαδά κατάκλισης στο ΥΔ02 για περιόδους επαναφοράς T=50, 100 και 1000έτη	33
Πίνακας 5.3: Ανύψωση ΜΣΘ > 1m στο ΥΔ Βόρειας Πελοποννήσου	34
Πίνακας 8.1 Άξονες Δράσης Διαχείρισης Κινδύνων Πλημμύρας.....	66
Πίνακας 8.2 Είδη Μέτρων ανά Άξονα και Τύπο Δράσης Διαχείρισης Κινδύνων Πλημμύρας	67
Πίνακας 8.3 Ειδική φόρμα περιγραφής Μέτρων	71
Πίνακας 8.4 Μέτρα Σχεδίου Διαχείρισης Κινδύνων Πλημμύρας	73
Πίνακας 8.5: Μέτρα του ΣΔΛΑΠ που σχετίζονται άμεσα με το ΣΔΚΠ	123
Πίνακας 8.6: Μέτρα του ΣΔΚΠ που σχετίζονται με τα Μέτρα Μ02Β0904 ή/ και Μ02Β0902 του ΣΔΛΑΠ.....	125
Πίνακας 10.1: Φορείς Υλοποίησης ανά μέτρο	138
Πίνακας 10.2: Μέτρα για την πρόσκτηση, συμπλήρωση και βελτίωση πληροφοριών.....	147
Πίνακας 10.3: Τεχνικά Μέτρα Αντιπλημμυρικής Προστασίας	147
Πίνακας 10.4: Μέτρα που περιλαμβάνουν νομοθετικές / διοικητικές ρυθμίσεις	149
Πίνακας 10.5: Μέτρα μη δομικών παρεμβάσεων	149
Πίνακας 10.6: Μέτρα οικονομικού χαρακτήρα	150
Πίνακας 10.7: Μέτρα περιβαλλοντικού χαρακτήρα.....	150
Πίνακας 10.8: Μέτρα εκπαίδευσης / ενημέρωσης	151
Πίνακας 10.9: Ενδεικτικό σχέδιο δράσης για την εφαρμογή του προγράμματος μέτρων του ΣΔΚΠ	154

ΚΑΤΑΛΟΓΟΣ ΣΥΝΤΟΜΟΓΡΑΦΙΩΝ

Συντομογραφίες	Επεξήγηση
BHI	British Hydrology Institute
CFL	Courant Friedrich Levy
DEM	Digital Elevation Model
DHI	Danish Hydrology Institute
DTM	Digital Terrain Model
ETRS	European Terrestrial Reference System
FEMA	Federal Emergency Management Agency
GIS	Geographical Information System
GPS	Global Positioning System
HEC	Hydrologic Engineering Centers
HEPOS	Hellenic Positioning System
HMS	Hydrologic Modelling System Centers
IDW	Inverse Distance Weight
IED	Industrial Emissions Directive
INSPIRE	Infrastructure for Spatial Information in Europe
IPPC	Integrated Pollution Prevention
IUCN	International Union for Conservation of Nature
LSO	Large Scale Orthophoto
MDS	Mosaic Dataset
NRCS	Natural Resources Conservation Service
RAS	River Analysis System
RMS	Root Mean Square
RTK	Real Time Kinematic
SCI	Sites of Community Interest
SCS	Soil Conservation Service
SPA	Special Protection Areas
WGS	World Geodetic System
WISE	Water Information System For Europe
A/Σ	Αντλιοστάσιο
ΑΔΜΗΕ	Ανεξάρτητος Διαχειριστής Μεταφοράς Ηλεκτρικής Ενέργειας
ΑΕΙ	Ανώτατα Εκπαιδευτικά Ιδρύματα
ΑΠΑ	Ακαθάριστη Προστιθέμενη Αξία
Β/Γ	Βροχογράφος
Β/Μ	Βροχόμετρο
ΒΕΠΕ	Βιομηχανικές και Επιχειρηματικές Περιοχές
ΒΙΠΕ	Βιομηχανικές Περιοχές
ΓΑΤ	Γενική Ακραίων Τιμών
ΓΓΠΠ	Γενική Γραμματεία Πολιτικής Προστασίας
ΓΕΕΘΑ	Γενικό Επιτελείο Εθνικής Άμυνας
ΓΟΕΒ	Γενικοί Οργανισμοί Εγγείων Βελτιώσεων
ΓΠΣ	Γενικό Πολεοδομικό Σχέδιο

Συντομογραφίες	Επεξήγηση
ΓΥΣ	Γεωγραφική Υπηρεσία Στρατού
ΔΔ	Δημοτικό Διαμέρισμα
ΔΕ	Δημοτική Ενότητα
ΔΕΔΔΗΕ	Διαχειριστής Ελληνικού Δικτύου Διανομής Ηλεκτρικής Ενέργειας ΑΕ
ΔΕΗ	Δημόσια Επιχείρηση Ηλεκτρισμού
ΔΕΠΑ	Δημόσια Επιχείρηση Αερίου
ΔΕΣΦΑ	Διαχειριστής Εθνικού Συστήματος Φυσικού Αερίου
ΔΕΥΑ	Δημοτικές Επιχειρήσεις Ύδρευσης – Αποχέτευσης
ΔΜΚΘ	Διεύθυνση Μελετών Κατασκευών Υδροηλεκτρικών Έργων
ΔΥΗΠ	Διεύθυνση Υδροηλεκτρικής Παραγωγής
ΕΑΑ	Εθνικό Αστεροσκοπείο Αθηνών
ΕΑΠ	Ελληνικό Ανοικτό Πανεπιστήμιο
ΕΓΣΑ	Ελληνικό Γεωδαιτικό Σύστημα Αναφοράς
ΕΓΥ	Ειδική Γραμματεία Υδάτων
ΕΕ	Ευρωπαϊκή Ένωση
ΕΕΕΕΚ	Ειδικά Εργαστήρια Επαγγελματικής Εκπαίδευσης και Κατάρτισης
ΕΕΛ	Εγκατάσταση Επεξεργασίας Λυμάτων
ΕΕΝ	Εγκαταστάσεις Επεξεργασίας Νερού
ΕΖΔ	Ειδική Ζώνη Διαχείρισης
ΕΘΚΕΠΙΧ	Εθνικό Κέντρο Επιχειρήσεων του ΓΕΕΘΑ
ΕΚ	Ευρωπαϊκό Κοινοβούλιο
ΕΚΑΒ	Εθνικό Κέντρο Άμεσης Βοήθειας
ΕΚΕΠΥ	Εθνικό Κέντρο Επιχειρήσεων Υγείας
ΕΚΚΑ	Εθνικό Κέντρο Κοινωνικής Αλληλεγγύης
ΕΛΑΚΤ	Ελληνική Ακτοφυλακή
ΕΛΑΣ	Ελληνική Αστυνομία
ΕΛΓΑ	Οργανισμός Ελληνικών Γεωργικών Ασφαλίσεων
ΕΛΣΤΑΤ	Ελληνική Στατιστική Αρχή
ΕΜΣΥ	Εθνικό Μητρώο Σημείων Υδροληψίας
ΕΜΥ	Εθνική Μετεωρολογική Υπηρεσία
ΕΟ	Εθνική Οδός
ΕΠΔΚΠ	Εθνικό Πρόγραμμα Διαχείρισης Κινδύνων Πλημμύρας
ΕΣΥΕ	Εθνική Στατιστική Υπηρεσία της Ελλάδος
ΕΤΙΚ	Ειδικό Τμήμα Ιατρικής Καταστροφών
ΕΤΥΜΠ	Εθνική Τράπεζα Υδρολογικής και Μετεωρολογικής Πληροφορίας
ΖΔΥΚΠ	Ζώνη Δυνητικά Υψηλού Κινδύνου Πλημμύρας
Η/Μ	Ηλεκτρομηχανολογικός
ΙΓΜΕ	Ινστιτούτο Γεωλογικών και Μεταλλευτικών Ερευνών
ΙΤΥΣ	Ιδιαίτερος τροποποιημένο υδατικό σύστημα
ΚΕΕΛΠΝΟ	Κέντρο Ελέγχου & Πρόληψης Νοσημάτων
ΚΕΠΠ/ΕΣΚΕ	Ενιαίο Συντονιστικό Κέντρο Επιχειρήσεων του Πυροσβεστικού Σώματος
ΚΠΣ	Κοινοτικό Πλαίσιο Στήριξης
ΚΠΣ	Κοινοτικό Πλαίσιο Στήριξης

Συντομογραφίες	Επεξήγηση
ΚΣΟΠΠ	Κεντρικό Συντονιστικό Όργανο Πολιτικής Προστασίας
ΚΥΑ	Κοινή Υπουργική Απόφαση
ΚΥΤ	Κέντρο Υπερψηλής Τάσης
ΛΑΠ	Λεκάνη Απορροής Ποταμού
ΛΣ	Λιμενικό Σώμα
ΜΥ	Μοναδιαίο Υδρογράφημα
Ν.	Νόμος
ΝΕΟ	Νέα Εθνική Οδός
ΝΣΓ	Νέα Σιδηροδρομική Γραμμή
ΟΔΙΚ	Ομάδα Διαχείρισης Κρίσεων
Ο/Φ	Ορθοφωτοχάρτης
ΟΠΕΚΕΠΕ	Οργανισμός Πληρωμών και Ελέγχου Κοινοτικών Ενισχύσεων Προσανατολισμού και Εγγυήσεων
ΟΤ	Οικοδομικό Τετράγωνο
ΟΤΑ	Οργανισμός Τοπικής Αυτοδιοίκησης
ΠΑΚΠ	Προκαταρκτική Αξιολόγηση Κινδύνου Πλημμύρας
ΠΔ	Προεδρικό Διάταγμα
ΠΕ	Περιφερική Ενότητα
ΠΖΧ	Πλημμυρική Ζώνη Χιλιετίας
ΠΠΧΣΑΑ	Περιφερειακό Πλαίσιο Χωροταξικού Σχεδιασμού και Αειφόρου Ανάπτυξης
ΠΣ	Πυροσβεστικό Σώμα
ΣΕΚ	Σχολές Επαγγελματικής Κατάρτισης
ΣΓ	Σιδηροδρομική Γραμμή
ΣΓΠ	Σύστημα Γεωγραφικών Πληροφοριών
ΣΔΕ	Σχολεία Δεύτερης Ευκαιρίας
ΣΔΚΠ	Σχέδιο Διαχείρισης Κινδύνων Πλημμύρας
ΣΔΛΑΠ	Σχέδιο Διαχείρισης Λεκανών Απορροής Ποταμών
ΣΟΠΠ	Συντονιστικά Όργανα Πολιτικής Προστασίας
ΣΤΟ	Συντονιστικά Τοπικά Όργανα
ΣΧΟΟΑΠ	Σχέδιο Χωρικής και Οικιστικής Οργάνωσης Ανοιχτών Πόλεων
ΤΕΙ	Τεχνολογικά Εκπαιδευτικά Ιδρύματα
ΤΚΣ	Τόποι Κοινοτικής Σημασίας
ΤΟΕΒ	Τοπικός Οργανισμός Εγγείων Βελτιώσεων
ΤΥΣ	Τεχνητό Υδατικό Σύστημα
ΤΧΣ	Τοπικά Χωρικά Σχέδια
Υ/Η	Υδροηλεκτρική
ΥΑΣ	Υπηρεσία Αποκατάστασης Σεισμοπλήκτων
ΥΔ	Υδατικό Διαμέρισμα
ΥΠΥΜΕ	Υπουργείο Υποδομών και Μεταφορών
ΥΠΑΑΤ	Υπουργείο Αγροτικής Ανάπτυξης και Τροφίμων
ΥΠΑΝ	Υπουργείο Ανάπτυξης
ΥΠΓΕ	Υπουργείο Γεωργίας
ΥΠΕΚΑ	Υπουργείο Περιβάλλοντος Ενέργειας και Κλιματικής Αλλαγής

Συντομογραφίες	Επεξήγηση
ΥΠΕΝ	Υπουργείο Περιβάλλοντος και Ενέργειας
ΥΠΕΧΩΔΕ	Υπουργείο Περιβάλλοντος Χωροταξίας και Δημοσίων Έργων
ΥΠΟΜΕΔΙ	Υπουργείο Υποδομών Μεταφορών και Δικτύων
ΥΠ.Π.Ε.Θ	Υπουργείο Παιδείας, Έρευνας και Θρησκευμάτων
Φ/Χ	Φύλλο Χάρτη
ΦΕΚ	Φύλλο Εφημερίδας Κυβερνήσεως
ΧΑΔΑ	Χώρος Υγειονομικής Διάθεσης Απορριμμάτων
ΧΥΤΑ	Χώρος Υγειονομικής Ταφής Απορριμμάτων
ΧΥΤΥ	Χώρος Υγειονομικής Ταφής Υπολειμμάτων

1 ΕΙΣΑΓΩΓΗ

1.1 ΓΕΝΙΚΑ

Με την από 02/12/2014 σύμβαση, η Ειδική Γραμματεία Υδάτων ανέθεσε την μελέτη: «**Σχέδια Διαχείρισης Κινδύνων Πλημμύρας Λεκανών Απορροής Ποταμών των Υδατικών Διαμερισμάτων Δυτικής, Βόρειας και Ανατολικής Πελοποννήσου και Κρήτης**» στην Κοινοπραξία με την επωνυμία «Κοινοπραξία Σχεδίων Διαχείρισης Κινδύνων Πλημμύρας Πελοποννήσου – Κρήτης» των κάτωθι γραφείων μελετών ADT-ΩΜΕΓΑ ΑΤΕ - ΘΑΛΗΣ ΜΕΛΕΤΗΤΙΚΗ ΕΕ - Α. ΠΕΡΔΙΟΥ -Π.ΤΣΙΤΟΥΡΑ - Ι. ΑΓΓΕΛΙΔΗΣ - Ε. ΣΥΜΒΟΥΛΙΔΟΥ - Κ. ΧΑΤΖΗΠΑΡΑΣΚΕΥΑΣ. Με το υπ' αριθμ. πρωτ. 100592/07-04-2017 έγγραφο της Ειδικής Γραμματείας Υδάτων, εγκρίθηκε η αντικατάσταση της κας Ε. Συμβουλίδου με τον κ. Παπαγεωργίου Γεώργιο και με το υπ' αριθμ. πρωτ. 135208/12-04-2017 έγγραφο της Ειδικής Γραμματείας Υδάτων, εγκρίθηκε η αντικατάσταση του κ. Παπαγεωργίου Γεώργιου με την κα Ευαγγελία Μιχαηλίδου.

Το Σχέδιο Διαχείρισης Κινδύνων Πλημμύρας διαρθρώνεται σε **δύο στάδια** και επιμέρους **φάσεις** ως ακολούθως:

1ο Στάδιο : Κατάρτιση Χαρτών Επικινδυνότητας Πλημμύρας - Σύνθεση γεωγραφικών υπόβαθρων, με επίγειες τοπογραφικές εργασίες και παραγωγή όμβριων καμπυλών με τις εξής φάσεις:

- 1η Φάση: Ανάλυση χαρακτηριστικών περιοχής και μηχανισμών πλημμύρας - Σύνθεση γεωγραφικών υπόβαθρων, με επίγειες τοπογραφικές εργασίες και παραγωγή όμβριων καμπυλών
- 2η Φάση: Παραγωγή πλημμυρικών υδρογραφημάτων
- 3η Φάση: Διόδευση πλημμυρών, κατάρτιση Χαρτών Επικινδυνότητας Πλημμύρας και προετοιμασία δεδομένων για την ανάρτησή τους
- 4η Φάση: Κατάρτιση Χαρτών Κινδύνων Πλημμύρας και προετοιμασία δεδομένων για την ανάρτησή τους

2ο Στάδιο : Κατάρτιση Σχεδίων Διαχείρισης Κινδύνων Πλημμύρας (ΣΔΚΠ), Εκπόνηση Στρατηγικών Μελετών Περιβαλλοντικών Επιπτώσεων (ΣΜΠΕ) και Διαβούλευση με τις εξής φάσεις:

- 1η Φάση: Κατάρτιση Σχεδίων Διαχείρισης Κινδύνων Πλημμύρας
- 2η Φάση: Εκπόνηση Στρατηγικών Μελετών Περιβαλλοντικών Επιπτώσεων
- 3η Φάση: Διαβούλευση ΣΔΚΠ και ΣΜΠΕ
- 4η Φάση: Σύνταξη Έκθεση Αποτελεσμάτων Διαβούλευσης
- 5η Φάση: Επικαιροποίηση ΣΔΚΠ
- 6η Φάση: Προετοιμασία δεδομένων ΣΔΚΠ για ανάρτηση

Με την υπ' αριθμ. πρωτ. 140501/26-04-2017 Απόφαση της Ειδικής Γραμματείας Υδάτων, εγκρίθηκε το 1^ο Στάδιο της μελέτης και δόθηκε εντολή για την εκπόνηση του 2^{ου} Σταδίου αυτής. Με την υπ' αριθμ. πρωτ. ΥΠΕΝ/ΔΠΔΥΠ/35486/700/08-06-2018 Απόφαση της Ειδικής Γραμματείας Υδάτων, εγκρίθηκε η Έκθεση Αποτελεσμάτων της Διαβούλευσης και δόθηκε εντολή για την επικαιροποίηση του ΣΔΚΠ.

Το παρόν τεύχος αποτελεί Παραδοτέο 19 του Σταδίου 2, Φάση 5 και αφορά στην κατάρτιση του Σχεδίου Διαχείρισης Κινδύνων Πλημμύρας – Μη Τεχνική Έκθεση για την εφαρμογή της Οδηγίας 2007/60/ΕΚ και της ΚΥΑ Η.Π. 31822/1542/Ε103/21.07.2010 (ΦΕΚ Β' 1108/21.07.2010), όπως

τροποποιήθηκε και ισχύει με την ΚΥΑ 177772/924 (ΦΕΚ Β'2140/22.06.2017), για το Υδατικό Διαμέρισμα της Βόρειας Πελοποννήσου (EL02)¹.

Τα Σχέδια Διαχείρισης Κινδύνων Πλημμύρας λαμβάνουν υπόψη τα ιδιαίτερα χαρακτηριστικά των περιοχών που καλύπτουν και περιλαμβάνουν μέτρα και δράσεις για τη μείωση των αρνητικών συνεπειών από τις πλημμύρες, προωθώντας παράλληλα την επίτευξη των περιβαλλοντικών στόχων που έχουν θεσπιστεί στην κοινοτική νομοθεσία.

Οι Χάρτες Επικινδυνότητας Πλημμύρας, οι Χάρτες Κινδύνων Πλημμύρας και τα Σχέδια Διαχείρισης των Κινδύνων Πλημμύρας αποτελούν αντικείμενο αναθεώρησης στους επόμενους κύκλους εφαρμογής της Οδηγίας (2021 και 2027). Η διαδικασία αναθεώρησης είναι μία κυκλική διαδικασία, η οποία βασίζεται κάθε φορά σε βελτιωμένα δεδομένα και περισσότερη κατανόηση των ενεργειών και στοιχείων που απαιτούνται για την επίτευξη των στόχων της Οδηγίας όπου λαμβάνεται υπόψη και η πιθανή επίδραση των κλιματικών αλλαγών στη συχνότητα επέλευσης φαινομένων πλημμύρας, σύμφωνα με την παράγραφο 4 του άρθρου 14 της Οδηγίας.

Οι επιπτώσεις από την εφαρμογή των Σχεδίων Διαχείρισης Κινδύνων Πλημμύρας δεν μπορεί παρά να είναι θετικές. Ωστόσο η επιτυχής εφαρμογή τους προϋποθέτει τη λήψη των απαιτούμενων πολιτικών αποφάσεων, τη δημιουργία της απαραίτητης υποδομής, μακροπρόθεσμο προγραμματισμό, εκτενείς συμμετοχικές διαδικασίες, και διαμόρφωση κατάλληλης νοοτροπίας, μεταξύ όλων των εμπλέκομενων φορέων και του κοινού.

Για την κατάρτιση του παρόντος Σχεδίου ελήφθησαν υπόψη:

- Η Ευρωπαϊκή Οδηγία 2007/60/ΕΚ για την Αξιολόγηση και τη Διαχείριση των Κινδύνων Πλημμύρας.
- Η Κ.Υ.Α. Η.Π. 31822/1542/Ε103/2010 ([ΦΕΚ Β' 1108/21.07.2010](#)), περί Αξιολόγησης και διαχείρισης των κινδύνων πλημμύρας, σε συμμόρφωση με τις διατάξεις της Οδηγίας 2007/60/ΕΚ «για την αξιολόγηση και τη διαχείριση των κινδύνων πλημμύρας», του Ευρωπαϊκού Κοινοβουλίου και του Συμβουλίου της 23ης Οκτωβρίου 2007», με την οποία έχει ενσωματωθεί η Οδηγία 2007/60/ΕΚ στο Εθνικό Δίκαιο.
- Η ΚΥΑ 177772/924 (ΦΕΚ Β'2140/22.06.2017), περί Τροποποίησης της υπ' αριθμό 31822/1542/2010 κοινής υπουργικής απόφασης (Β'1108).
- Η Οδηγία Πλαίσιο περί Υδάτων 2000/60/ΕΚ η οποία θέτει το νομοθετικό πλαίσιο για την ορθή διαχείριση και προστασία των υδατικών πόρων.
- Ο Ν. 3199/2003 ([ΦΕΚ 280/Α/9.12.2003](#)) «Προστασία και διαχείριση των υδάτων - Εναρμόνιση με την Οδηγία 2000/60/ΕΚ του Ευρωπαϊκού Κοινοβουλίου και του Συμβουλίου της 23ης Οκτωβρίου 2000» με τον οποίο (και με τις κανονιστικές του πράξεις, κατ' εξουσιοδότηση αυτού), εναρμονίζεται το εθνικό δίκαιο προς τις διατάξεις της Οδηγίας.
- Το 1^ο Σχέδιο Διαχείρισης Λεκανών Απορροής Ποταμών του Υδατικού Διαμερίσματος Βόρειας Πελοποννήσου (EL02), (<http://wfdver.ypeka.gr/el/project/gr02-00-approved-legislation-fek-gr/>), (ΦΕΚ 1004/Β/24-04-2013)
- Η 1^η Αναθεώρηση του Σχεδίου Διαχείρισης των Λεκανών Απορροής Ποταμών του Υδατικού Διαμερίσματος Βόρειας Πελοποννήσου (EL02), (wfdver.ypeka.gr/wp-content/uploads/2017/12/EL02_SDLAP_APPROVED.pdf) (ΦΕΚ/ Β / 4665/29-12-2017)

¹ Διευκρινίζεται ότι ο κωδικός της χώρας "GR" αντικαθίσταται πλέον με τον κωδικό "EL"

- Η [Προκαταρκτική Αξιολόγηση Κινδύνων Πλημμύρας](#) βάσει του άρθρου 4 της Οδηγίας, (ΥΠΕΚΑ-ΕΓΥ, 2012), και ο προσδιορισμός των [Ζωνών Δυνητικά Υψηλού Κινδύνου Πλημμύρας για το Υδατικό Διαμέρισμα της Βόρειας Πελοποννήσου](#).
- Οι [Χάρτες Επικινδυνότητας](#) και οι [Χάρτες Κινδύνων Πλημμύρας](#) που έχουν καταρτιστεί για τις Ζώνες Δυνητικά Υψηλού Κινδύνου Πλημμύρας του ΥΔ Βόρειας Πελοποννήσου.
- Τα Εγχειρίδια και Καθοδηγητικά Έγγραφα της ΕΕ για την εφαρμογή της Ευρωπαϊκής Οδηγίας για τις Πλημμύρες (2007/60/ΕΚ)
- Τα πλέον πρόσφατα κείμενα Εγχειριδίων και Κατευθυντήρων Γραμμών καθώς και τα συμπεράσματα των συναντήσεων εργασίας της Ομάδας Εργασίας «Πλημμύρες» (WGF) της ΕΕ για την εφαρμογή της Οδηγίας 2007/60/ΕΚ.
- Κατευθύνσεις της Ευρωπαϊκής Υπηρεσίας Περιβάλλοντος ([Guidelines for filling and updating flood phenomena associated data, EEA, 2014](#))

Πλήθος μελετών τεχνικών έργων, αποτυπώσεων και στοιχεία κατασκευασμένων έργων για το συγκεκριμένο Υδατικό Διαμέρισμα

Βασικές βιβλιογραφικές αναφορές που ελήφθησαν υπόψη, δίδονται στο Κεφάλαιο 11: ΒΙΒΛΙΟΓΡΑΦΙΑ.

1.2 ΟΜΑΔΑ ΕΠΙΒΛΕΨΗΣ

Σε όλες τις φάσεις του έργου (προδιαγραφές και διενέργεια διαγωνισμού, επίβλεψη εκπόνησης και υλοποίηση της διαβούλευσης) το συντονισμό και τη γενική επίβλεψη είχαν οι προϊστάμενοι της ΕΓΥ:

- Γκίνη Μαρία, ΠΕ Αγρονόμων Τοπογράφων Μηχανικών με Α΄ βαθμό, Προϊσταμένη Διεύθυνσης Προστασίας και Διαχείρισης Υδάτινου Περιβάλλοντος και
- Νίκα Κωνσταντίνα, ΠΕ Γεωτεχνικών (Γεωπόνων) με Α΄ βαθμό, Προϊσταμένη του Τμήματος Διαχείρισης Κινδύνων Πλημμύρας-Λειψυδρίας και Διαχείρισης της Ζήτησης της Διεύθυνσης Προστασίας και Διαχείρισης Υδάτινου Περιβάλλοντος.

Τα μέλη της ομάδας των επιβλεπόντων της μελέτης όπως είχαν ορισθεί με την αρ. πρωτ. οικ. 100024/12-01-2015 Απόφαση της Ειδικής Γραμματείας Υδάτων (ΑΔΑ:75ΚΗ0-7Η6), είναι τα ακόλουθα:

- Μαρία Γκίνη, ΠΕ Αγρονόμων Τοπογράφων Μηχανικών, Προϊσταμένη Διεύθυνσης Προστασίας και Διαχείρισης Υδάτινου Περιβάλλοντος ΕΓΥ
- Σπυριδούλα Λιάκου, Χημικός Μηχανικός, υπάλληλος της Ειδικής Γραμματείας Υδάτων
- Πηνελόπη Γκαγκάρη, Δασολόγος, υπάλληλος της Ειδικής Γραμματείας Υδάτων

Με αναπληρωματικούς τους:

- Αθανασία Παρδάλη, υπάλληλος της Ειδικής Γραμματείας Υδάτων
- Σπύρος Τασόγλου ΠΕ Γεωτεχνικών – Γεωλόγος υπάλληλος της Ειδικής Γραμματείας Υδάτων
- Έφη Αλεξάκη, υπάλληλος της Ειδικής Γραμματείας Υδάτων

Ως συντονιστής της ως άνω ομάδας επιβλεπόντων ορίστηκε με την ίδια απόφαση η κα Γκίνη Μαρία. Πέραν των ανωτέρω σημαντική υπήρξε η συμβολή στην ολοκλήρωση του έργου, σε θέματα επίβλεψης εκπόνησης και υλοποίησης της διαβούλευσης της μελέτης των παρακάτω στελεχών:

- Αθανασία Παρδάλη: αναπληρωματικό μέλος
- Ελένη Αθανασίου: εισηγήτρια του Τμήματος σε θέματα επίβλεψης, εκπόνησης και υλοποίησης της διαβούλευσης της μελέτης

ΠΑΡΑΔΟΤΕΟ 19

Σχέδιο Διαχείρισης Κινδύνων Πλημμύρας – Μη Τεχνική Έκθεση

- Γιώργος Θεοφιλόπουλος: υπάλληλος της ΕΓΥ σε θέματα επίβλεψης γεωχωρικών δεδομένων
- Βιβέκα Ραυτοπούλου: Δικηγόρος – Νομικός Εμπειρογνώμονας στη Διεύθυνση Διεθνών και Ευρωπαϊκών Δραστηριοτήτων του ΥΠΕΝ, για τη νομική υποστήριξη στην κατάρτιση του παρόντος Σχεδίου Διαχείρισης Κινδύνων Πλημμύρας.

Σημειώνεται ότι η επίβλεψη εκπόνησης των μελετών πραγματοποιήθηκε από την Ομάδα Επίβλεψης με την υποστήριξη του Τεχνικού Συμβούλου υποστήριξης και υποβοήθησης στην Εφαρμογή της Οδηγίας 2007/60/ΕΚ, βάσει της από 01-03-2012 σύμβασης μεταξύ της ΕΓΥ και της Κοινοπραξίας Συμβούλου Διαχείρισης Κινδύνων Πλημμύρας ECOS ΜΕΛΕΤΗΤΙΚΗ Α.Ε. – ΕΦΗ ΚΑΡΑΘΑΝΑΣΗ & ΣΥΝΕΡΓΑΤΕΣ & ΣΙΑ.

1.3 ΟΜΑΔΑ ΜΕΛΕΤΗΣ

Στην εκπόνηση των Σχεδίων Διαχείρισης Κινδύνων Πλημμύρας Δυτικής, Βόρειας και Ανατολικής Πελοποννήσου και Κρήτης συμμετείχαν οι ακόλουθοι επιστήμονες:

Πίνακας 1.1 : Ομάδα μελετητών

ΟΝΟΜΑΤΕΠΩΝΥΜΟ	ΕΙΔΙΚΟΤΗΤΑ
ΑΔΤ ΩΜΕΓΑ ΑΤΕ	
Χαράλαμπος Ανδρικόπουλος	Πολιτικός Μηχανικός, MSc
Κωνσταντίνος Νικολάου	Πολιτικός Μηχανικός, MSc
Αθανάσιος Ραδαίος	Πολιτικός Μηχανικός, MSc
Κωνσταντίνος Χατζηθεοχάρους	Μηχανικός Περιβάλλοντος, MSc
Ανδρέας Παπαζαχαρίου	Γεωλόγος, MSc
Γεώργιος Παναγάκης	Πολιτικός Μηχανικός
Σωτηρία Τσαντίλα	Πολιτικός Μηχανικός & Μηχανικός Περιβάλλοντος, MSc
Ελευθέριος Θεοδώρου	Πολιτικός Μηχανικός
Γεώργιος Λαγουδάκος	Πολιτικός Μηχανικός
Ιωάννης Κασούνης	Πολιτικός Μηχανικός, MSc
Αθανασία Αργυροπούλου	Τοπογράφος Μηχανικός
Κωνσταντίνος Χαβδούλας	Πολιτικός Μηχανικός
Γρηγόριος Ρουχωτάς	Πολιτικός Μηχανικός, M.Eng
Ανδρέας Κακωνάς	Μηχανικός Έργων Υποδομής ΤΕ, MSc
Βασιλική Κατραμή	Μηχανικός Έργων Υποδομής ΤΕ
Ιωάννα Ζαλαχώρη	Δρ. Πολιτικός Μηχανικός
Δημήτριος Μαλαματάρης	Πολιτικός Μηχανικός, MSc
Νικόλαος Αλμπαντάκης	Δρ. Γεωλόγος
Χρήστος Μπουρούνης	Γεωλόγος, MSc
Ελευθερία Κούσια	Περιβαλλοντολόγος, MSc
Ρίχαρντ Ματίσεν	Πολιτικός Μηχανικός
Ιωάννης Μουντζούρης Σιδηρής	Τοπογράφος Μηχανικός
Κωνσταντίνος Παπαποστόλου	Τοπογράφος Μηχανικός
ΘΑΛΗΣ ΜΕΛΕΤΗΤΙΚΗ ΕΕ	
Παναγής Τονιόλος	Τοπογράφος Μηχανικός
Ευάγγελος Τσιλιμαντός	Πολιτικός Μηχανικός
Ηλίας Μαράβας	Τοπογράφος Μηχανικός, MSc
Ιωάννης Κόκκινος	Τοπογράφος Μηχανικός, MSc
Αναστάσιος Μουντανέας	Τοπογράφος Μηχανικός
ΑΓΓΕΛΙΚΗ ΠΕΡΔΙΟΥ του ΜΙΧΑΗΛ	

ΠΑΡΑΔΟΤΕΟ 19

Σχέδιο Διαχείρισης Κινδύνων Πλημμύρας – Μη Τεχνική Έκθεση

ΟΝΟΜΑΤΕΠΩΝΥΜΟ	ΕΙΔΙΚΟΤΗΤΑ
Αγγελική Περδίου	Μεταλλειολόγος Μηχανικός MSc
Κωνσταντίνος Σιαπαρίνας	Γεωλόγος, MSc
Ευστάθιος Χατζιόπουλος	Περιβαλλοντολόγος, MSc
Αναστασία Χριστοπούλου	Βιολόγος
ΙΩΑΝΝΗΣ ΑΓΓΕΛΙΔΗΣ του ΕΥΑΓΓΕΛΟΥ	
Ιωάννης Αγγελίδης	Οικονομολόγος
Παναγιώτης Σκούρας	Οικονομολόγος
Διονύσιος Θωμάς	Οικονομολόγος
Στέλιος Καραγιάνης	Οικονομολόγος
ΕΥΑΓΓΕΛΙΑ ΜΙΧΑΗΛΙΔΟΥ του ΧΡΗΣΤΟΥ	
Ευαγγελία Μιχαηλίδου	Αρχιτέκτων Μηχανικός
ΠΑΡΑΣΚΕΥΗ ΤΣΙΤΟΥΡΑ του ΚΩΝΣΤΑΝΤΙΝΟΥ	
Παρασκευή Τσιτούρα	Δασολόγος/Περιβαλλοντολόγος
Γεώργιος Ζαγαλίκης	Δρ. Δασολόγος/Περιβαλλοντολόγος
Νικόλαος Κίγκας	Δασοπόνος
ΚΩΣΤΑΣ ΧΑΤΖΗΠΑΡΑΣΚΕΥΑΣ του ΔΗΜΟΣΘΕΝΗ	
Κώστας Χατζηπαρασκευάς	Γεωπόνος
Σταύρος Αραχωβίτης	Γεωπόνος
Βασιλική Αγγελίδη	Γεωπόνος ΤΕ

Επιπλέον στην εκπόνηση της μελέτης, έλαβαν μέρος και οι ακόλουθοι επιστήμονες

ΟΝΟΜΑΤΕΠΩΝΥΜΟ	ΕΙΔΙΚΟΤΗΤΑ
Παναγιώτα Στυλιανή Καϊμάκη	Δρ. Πολιτικός Μηχανικός, Phd
Ελένη Γκουβάτσου	Πολιτικός Μηχανικός, Μηχανικός Περιβάλλοντος MSc/DIC
Φωτεινή Παπανούση	Τοπογράφος Μηχανικός, MSc
Νίκος Μαμάσης	Τοπογράφος Μηχανικός ΕΜΠ, Δρ. Μηχανικός, Επίκουρος Καθηγητής ΕΜΠ
Ανδρέας Ευστρατιάδης	Δρ. Πολιτικός Μηχανικός ΕΜΠ, MSc, ΕΔΙΠ ΕΜΠ
Σίμων Μιχαήλ Παπαλεξίου	Περιβαλλοντολόγος, MSc, Δρ. Μηχανικός ΕΜΠ

Σύμφωνα με το υπ' αριθμ. Α4810/21-3-2017 (αρ. πρωτ. ΕΓΥ 140544/23-3-2017) ο ανάδοχος ενημέρωσε την Υπηρεσία για τα επιπλέον των δηλωθέντων στην ομάδα μελέτης της τεχνικής προσφοράς στελέχη που συμμετείχαν στην εκπόνηση της μελέτης.

2 Η ΟΔΗΓΙΑ 2007/60/ΕΚ ΚΑΙ ΤΑ ΣΧΕΔΙΑ ΔΙΑΧΕΙΡΙΣΗΣ ΚΙΝΔΥΝΩΝ ΠΛΗΜΜΥΡΑΣ

2.1 ΟΔΗΓΙΑ 2007/60/ΕΚ

Σκοπός της Οδηγίας ([2007/60/ΕΚ](#)²), είναι η θέσπιση πλαισίου για την αξιολόγηση και τη διαχείριση των κινδύνων πλημμύρας με στόχο τη μείωση των αρνητικών συνεπειών στην ανθρώπινη υγεία, το περιβάλλον, την πολιτιστική κληρονομιά και τις οικονομικές δραστηριότητες. Η Οδηγία έχει ενσωματωθεί στο Εθνικό Δίκαιο με την Κ.Υ.Α. Η.Π. 31822/1542/Ε103/2010³ ([ΦΕΚ Β' 1108/21.07.2010](#)) όπως τροποποιήθηκε και ισχύει με την ΚΥΑ 177772/924 (ΦΕΚ Β' 2140/22.06.2017). Σύμφωνα με την Κ.Υ.Α. αυτή, η γεωγραφική μονάδα εφαρμογής της Οδηγίας 2007/60/ΕΚ για την αξιολόγηση και τη διαχείριση των κινδύνων πλημμύρας είναι η Περιοχή Λεκάνης Απορροής Ποταμού (Υδατικό Διαμέρισμα), ίδια γεωγραφική μονάδα με αυτή της Οδηγίας 2000/60/ΕΚ για τα Νερά. Οι βασικές απαιτήσεις της Ευρωπαϊκής οδηγίας χωρίζονται σε τρία (3) στάδια:

1^ο Στάδιο: Προκαταρκτική εκτίμηση της πλημμυρικής επικινδυνότητας στις λεκάνες απορροής των ποταμών και τις αντίστοιχες παράκτιες ζώνες και προσδιορισμός των περιοχών όπου υπάρχουν δυνητικοί σοβαροί κίνδυνοι πλημμύρας ή είναι πιθανό να σημειωθεί πλημμύρα (Ζώνες Δυνητικά Υψηλού Κινδύνου Πλημμύρας), (Άρθρο 4 & 5).

2^ο Στάδιο: Κατάρτιση Χαρτών Επικινδυνότητας Πλημμύρας και Χαρτών Κινδύνων Πλημμύρας για τις Ζώνες Δυνητικά Υψηλού Κινδύνου Πλημμύρας (Άρθρο 6).

3^ο Στάδιο: Κατάρτιση και εφαρμογή Σχεδίων Διαχείρισης Κινδύνων Πλημμύρας (Άρθρο 7). Τα Σχέδια Διαχείρισης Κινδύνων Πλημμύρας καλύπτουν όλες τις πτυχές της διαχείρισης των κινδύνων πλημμύρας εστιαζόμενα στη πρόληψη, την προστασία και την ετοιμότητα συμπεριλαμβανομένων των προβλέψεων πλημμυρών και συστημάτων έγκαιρης προειδοποίησης και λαμβάνοντας υπόψη τα χαρακτηριστικά της συγκεκριμένης λεκάνης ή υπολεκάνης απορροής του ποταμού.

Το Σχέδιο Διαχείρισης των Κινδύνων Πλημμύρας (ΣΔΚΠ) καταρτίζεται σε επίπεδο Υδατικού Διαμερίσματος (Περιοχή Λεκανών Απορροής Ποταμών) για τις περιοχές που υπάρχουν δυνητικά σοβαροί κίνδυνοι πλημμύρας ή είναι πιθανόν να σημειωθεί πλημμύρα σύμφωνα με τα οριζόμενα στο άρθρο 7 της Οδηγίας 2007/60/ΕΚ. Στο Σχέδιο Διαχείρισης των Κινδύνων Πλημμύρας τίθενται οι στόχοι για τη διαχείριση των κινδύνων πλημμύρας εστιάζοντας στη μείωση των δυνητικά αρνητικών συνεπειών που οι πλημμύρες έχουν για την ανθρώπινη υγεία, το περιβάλλον, την πολιτιστική κληρονομιά και την οικονομική δραστηριότητα και επίσης, αν κριθεί σκόπιμο σε μη διαρθρωτικές πρωτοβουλίες και /ή στην μείωση των πιθανοτήτων πλημμύρας.

Τα Σχέδια Διαχείρισης των Κινδύνων Πλημμύρας λαμβάνουν υπόψη τα ιδιαίτερα χαρακτηριστικά των περιοχών που καλύπτουν και παρέχουν ενδεδειγμένες λύσεις, ανάλογα με τις ανάγκες και τις προτεραιότητες των περιοχών αυτών, εξασφαλίζοντας παράλληλα συναφή συντονισμό εντός των περιοχών λεκάνης απορροής ποταμών και προωθώντας την επίτευξη των περιβαλλοντικών στόχων που έχουν θεσπισθεί με την Οδηγία 2000/60/ΕΚ για τα υπόγεια και επιφανειακά υδατικά συστήματα.

² ΟΔΗΓΙΑ 2007/60/ ΕΚ ΤΟΥ ΕΥΡΩΠΑΪΚΟΥ ΚΟΙΝΟΒΟΥΛΙΟΥ ΚΑΙ ΤΟΥ ΣΥΜΒΟΥΛΙΟΥ της 23ης Οκτωβρίου 2007 για την αξιολόγηση και τη διαχείριση των κινδύνων πλημμύρας.

³ Κ.Υ.Α. Η.Π. 31822/1542/Ε103 «Αξιολόγηση και διαχείριση των κινδύνων πλημμύρας, σε συμμόρφωση με τις διατάξεις της οδηγίας 2007/60/ ΕΚ «για την αξιολόγηση και τη διαχείριση των κινδύνων πλημμύρας», του Ευρωπαϊκού Κοινοβουλίου και του Συμβουλίου της 23ης Οκτωβρίου 2007»

Το Σχέδιο Διαχείρισης Κινδύνων Πλημμύρας (ΣΔΚΠ) αποτελεί ταυτόχρονα το βασικό εργαλείο προγραμματισμού αλλά και τον κεντρικό μηχανισμό αναφοράς της χώρας προς της ΕΕ.

Το παρόν Σχέδιο Διαχείρισης των Κινδύνων Πλημμύρας είναι το σχέδιο του 1^{ου} κύκλου εφαρμογής της Οδηγίας 2007/60/ΕΚ στο ΥΔ Δυτικής Πελοποννήσου (ΕΛ01) και αφορά το σύνολο των λεκανών απορροής ποταμών του Υδατικού Διαμερίσματος.

2.2 ΕΦΑΡΜΟΓΗ ΤΗΣ ΟΔΗΓΙΑΣ ΣΤΗΝ ΕΛΛΑΔΑ – ΑΡΜΟΔΙΟΙ ΦΟΡΕΙΣ

Η Ελλάδα καλείται να σχεδιάσει και να εφαρμόσει τα Σχέδια Διαχείρισης Κινδύνων Πλημμύρας για τα 14 Υδατικά Διαμερίσματα της χώρας. Για την εφαρμογή της Οδηγίας 2007/60/ΕΚ στην Ελλάδα, η πρώτη ενέργεια ήταν η ενσωμάτωσή της στο Εθνικό Δίκαιο, η οποία πραγματοποιήθηκε μέσω της Κ.Υ.Α. Η.Π. 31822/1542/Ε103/2010 για την «Αξιολόγηση και διαχείριση των κινδύνων πλημμύρας, σε συμμόρφωση με τις διατάξεις της οδηγίας 2007/60/ΕΚ «για την αξιολόγηση και τη διαχείριση των κινδύνων πλημμύρας», του Ευρωπαϊκού Κοινοβουλίου και του Συμβουλίου της 23ης Οκτωβρίου 2007» όπως τροποποιήθηκε και ισχύει με την ΚΥΑ 17772/924/2017 (ΦΕΚ Β'2140/22.06.2017), «Τροποποίηση της υπ' αριθμό 31822/1542/2010 κοινής απόφασης (Β'1108)». Στη εν λόγω ΚΥΑ έγινε και ο ορισμός των αρμόδιων αρχών και των μονάδων διαχείρισης, οι οποίες είναι οι ίδιες με αυτές της Οδηγίας 2000/60/ΕΚ, όπως περιγράφονται και στον Ν. 3199/2003 (ΦΕΚ 280Α'/9.12.2003), «Προστασία και διαχείριση των υδάτων Εναρμόνιση με την Οδηγία 2000/60/ΕΚ του Ευρωπαϊκού Κοινοβουλίου και του Συμβουλίου της 23ης Οκτωβρίου 2000», όπως έχει τροποποιηθεί και ισχύει.

Σύμφωνα με την Κ.Υ.Α. Η.Π. 31822/1542/Ε103/2010 όπως τροποποιήθηκε και ισχύει με την ΚΥΑ 17772/924/2017, την «Νέα Αρχιτεκτονική της Αυτοδιοίκησης και της Αποκεντρωμένης Διοίκησης – Πρόγραμμα Καλλικράτης» (ν. 3852/2010) και τον ν.3199/2003 όπως τροποποιήθηκε και ισχύει μεταξύ άλλων με το άρθρο 29 του ν. 4519/2018, οι αρμόδιες αρχές για την αξιολόγηση και διαχείριση των κινδύνων πλημμύρας, έχουν ως ακολούθως:

α) Σε Εθνικό Επίπεδο οι αρμόδιες αρχές είναι:

Η **Εθνική Επιτροπή Υδάτων**, η οποία έχει ορισθεί ως το υψηλού επιπέδου διυπουργικό όργανο και έχει την ευθύνη χάραξης της πολιτικής για την προστασία και διαχείριση των υδάτων. Παρακολουθεί και ελέγχει την εφαρμογή αυτής της πολιτικής και εγκρίνει, μετά από εισήγηση του Υπουργού Περιβάλλοντος και Ενέργειας και γνώμη του Εθνικού Συμβουλίου Υδάτων, τα εθνικά προγράμματα προστασίας και διαχείρισης του υδατικού δυναμικού της χώρας, στα οποία εντάσσονται σύμφωνα με το άρθρο 3 παρ. 1.1 β) Κ.Υ.Α. Η.Π. 31822/1542/Ε103/2010 όπως τροποποιήθηκε και ισχύει και το εθνικό πρόγραμμα της διαχείρισης των κινδύνων πλημμύρας της χώρας.

Το **Εθνικό Συμβούλιο Υδάτων** το οποίο γνωμοδοτεί προς την Εθνική Επιτροπή Υδάτων για τα εθνικά προγράμματα προστασίας και διαχείρισης του υδατικού δυναμικού της χώρας στα οποία εντάσσεται και το εθνικό πρόγραμμα διαχείρισης των κινδύνων πλημμύρας σύμφωνα με το άρθρο 3 παρ 1.1 β) της Κ.Υ.Α. Η.Π. 31822/1542/Ε103/2010 όπως τροποποιήθηκε και ισχύει.

Η **Ειδική Γραμματεία Υδάτων**, η οποία έχει την αρμοδιότητα κατάρτισης των προγραμμάτων προστασίας και διαχείρισης των υδατικών πόρων της χώρας και του συντονισμού των υπηρεσιών και κρατικών φορέων για κάθε ζήτημα που αφορά στην προστασία και διαχείριση των υδάτων συμπεριλαμβανομένου και του κινδύνου των πλημμυρών Η Ειδική Γραμματεία Υδάτων διαμορφώνει και επεξεργάζεται σε συνεργασία με τη Γενική Γραμματεία Πολιτικής Προστασίας (Γ.Γ.Π.Π.) του Υπουργείου Εσωτερικών και ενδεχομένως με άλλα κατά περίπτωση συναρμόδια Υπουργεία το εθνικό πρόγραμμα διαχείρισης των κινδύνων πλημμύρας (το οποίο εντάσσεται στα εθνικά προγράμματα προστασίας και διαχείρισης του υδατικού δυναμικού της χώρας), παρακολουθεί, αξιολογεί και ελέγχει την εφαρμογή του εθνικού προγράμματος, συντονίζει τις υπηρεσίες και τους κρατικούς φορείς, εκπροσωπεί τη χώρα και μετέχει στα αρμόδια κοινοτικά όργανα για θέματα διαχείρισης των κινδύνων πλημμύρας και καταρτίζει και υποβάλλει στην Εθνική Επιτροπή Υδάτων τις απαιτούμενες

ετήσιες εκθέσεις σχετικά με την υλοποίηση, την αξιολόγηση και τον έλεγχο εφαρμογής του εθνικού προγράμματος διαχείρισης των κινδύνων πλημμύρας. Η Ειδική Γραμματεία Υδάτων, σε συνεργασία με τις Διευθύνσεις Υδάτων των Αποκεντρωμένων Διοικήσεων, καταρτίζει τα εθνικά προγράμματα προστασίας και διαχείρισης του υδάτινου δυναμικού της χώρας και παρακολουθεί και συντονίζει την εφαρμογή τους.

Πίνακας 2.1: Εθνική Αρμόδια Αρχή για την εφαρμογή της Οδηγίας 2007/60/ΕΚ

ΕΠΙΣΗΜΗ ΕΠΩΝΥΜΙΑ	ΕΙΔΙΚΗ ΓΡΑΜΜΑΤΕΙΑ ΥΔΑΤΩΝ
Ακρωνύμιο	Ε.Γ.Υ.
Νομικό Καθεστώς	Ενιαίος διοικητικός τομέας του Υπουργείου Περιβάλλοντος και Ενέργειας
Διατάξεις Δημιουργίας και Καθορισμού Αρμοδιοτήτων	<ul style="list-style-type: none"> • Ν. 3199/2003 (ΦΕΚ Α' 280) για την Προστασία και Διαχείριση των Υδάτων, όπως τροποποιήθηκε και ισχύει, ιδίως με τους Ν.4117/2013 (ΦΕΚ Α' 29) και Ν.4315/2014 (ΦΕΚ Α' 269) και Ν. 4519/2018 (ΦΕΚ Α' 25) • Η Κ.Υ.Α. Η.Π. 31822/1542/Ε103/2010 (ΦΕΚ Β' 1108/21.07.2010), περί Αξιολόγησης και διαχείρισης των κινδύνων πλημμύρας, σε συμμόρφωση με τις διατάξεις της Οδηγίας 2007/60/ΕΚ «για την αξιολόγηση και τη διαχείριση των κινδύνων πλημμύρας», του Ευρωπαϊκού Κοινοβουλίου και του Συμβουλίου της 23ης Οκτωβρίου 2007», με την οποία έχει ενσωματωθεί η Οδηγία 2007/60/ΕΚ στο Εθνικό Δίκαιο. • Η ΚΥΑ 177772/924 (ΦΕΚ Β'2140/22.06.2017), περί Τροποποίησης της υπ' αριθμό 31822/1542/2010 κοινής υπουργικής απόφασης (Β'1108). • ΠΔ 132/2017 (ΦΕΚ Α' 160) «Οργανισμός Υπουργείου Περιβάλλοντος και Ενέργειας (ΥΠΕΝ)».
Στοιχεία Επικοινωνίας	
Ταχυδρομική διεύθυνση	Αμαλιάδος 17
Ταχ. Κωδικός	11523
Πόλη	Αθήνα
Χώρα	Ελλάδα
Ιστοσελίδα	http://www.ypeka.gr/ , http://wfdver.ypeka.gr , http://floods.ypeka.gr/
Σημεία Επαφής	Τηλ: 210 6475102, 213 1515410 e-mail: info.egy@prv.ypeka.gr

Β) Σε Περιφερειακό επίπεδο οι αρμόδιες αρχές είναι:

Το Συμβούλιο Υδάτων Αποκεντρωμένης Διοίκησης, το οποίο συνιστάται σε κάθε Αποκεντρωμένη Διοίκηση, σύμφωνα με το άρθρο 6 του Ν.3199/03, όπως τροποποιήθηκε με το άρθρο 53 του Ν. 4423/2016 (ΦΕΚ Α' 182/27-09-2016) και αποτελεί όργανο κοινωνικού διαλόγου και διαβούλευσης για θέματα προστασίας και διαχείρισης των υδάτων. Στην περίπτωση που το Σχέδιο Διαχείρισης Κινδύνων Πλημμύρας του Υδατικού Διαμερίσματος καταρτίζεται από την Αποκεντρωμένη Διοίκηση, το Συμβούλιο Υδάτων Αποκεντρωμένης Διοίκησης γνωμοδοτεί πριν την έγκριση του Σχεδίου Διαχείρισης και εκφράζει τη γνώμη του προς τον Συντονιστή Αποκεντρωμένης Διοίκησης, κατά το άρθρο 28 του Ν. 4325/2015 (ΦΕΚ Α' 47), για κάθε θέμα αξιολόγησης και διαχείρισης του κινδύνου

πλημμύρας που αυτός του υποβάλλει. Επίσης, σε αυτή την περίπτωση, το Συμβούλιο Υδάτων Αποκεντρωμένης Διοίκησης, πριν γνωμοδοτήσει για το Σχέδιο Διαχείρισης, το δημοσιοποιεί προκειμένου το κοινό να πληροφορηθεί το περιεχόμενό του και να συμμετάσχει στη δημόσια διαβούλευση γι' αυτό, μέσα σε προθεσμία που ορίζει το Συμβούλιο Υδάτων Αποκεντρωμένης Διοίκησης.

Οι **Διευθύνσεις Υδάτων της Αποκεντρωμένης Διοίκησης**, οι οποίες ασκούν τις αρμοδιότητες της Αποκεντρωμένης Διοίκησης για την προστασία και διαχείριση των υδάτων συμπεριλαμβανομένου και του κινδύνου των πλημμυρών.

Οι Διευθύνσεις Υδάτων των Αποκεντρωμένων Διοικήσεων διενεργούν την Προκαταρκτική Αξιολόγηση των Κινδύνων Πλημμύρας και σε συνεργασία με τις Διευθύνσεις Πολιτικής Προστασίας των Αποκεντρωμένων Διοικήσεων καταρτίζουν τους Χάρτες Επικινδυνότητας Πλημμύρας, τους Χάρτες Κινδύνων Πλημμύρας και τα Σχέδια Διαχείρισης των Κινδύνων Πλημμύρας. Παράλληλα, λαμβάνουν τα κατάλληλα μέτρα για το συντονισμό των ανωτέρω (και λοιπών προβλεπόμενων στην ΚΥΑ Η.Π 31822/1542/Ε103/2010 όπως τροποποιήθηκε και ισχύει) με το Π.Δ. 51/2007. Επίσης, μεριμνούν για την ενεργό συμμετοχή των ενδιαφερομένων στην κατάρτιση, επανεξέταση και ενημέρωση των Σχεδίων Διαχείρισης. Τέλος, καταρτίζουν και διαβιβάζουν στην ΕΓΥ ετήσιες εκθέσεις σχετικά με την υλοποίηση, την αξιολόγηση και τον έλεγχο εφαρμογής του προγράμματος διαχείρισης των κινδύνων πλημμύρας στην περιοχή αρμοδιότητάς τους.

Στην παρούσα φάση, η Προκαταρκτική Αξιολόγηση Κινδύνων Πλημμύρας, οι Χάρτες Επικινδυνότητας Πλημμύρας, οι Χάρτες Κινδύνων Πλημμύρας και τα Σχέδια Διαχείρισης Κινδύνων Πλημμύρας για όλα τα Υδατικά Διαμερίσματα της Χώρας καταρτίζονται ύστερα από αίτημα των Συντονιστών των Αποκεντρωμένων Διοικήσεων από την Ειδική Γραμματεία Υδάτων, σύμφωνα με το άρθρο 3(2.2) της ΚΥΑ Η.Π. 31822/1542/Ε103/2010 όπως τροποποιήθηκε και ισχύει.

Η Αποκεντρωμένη Διοίκηση Πελοποννήσου, Δυτικής Ελλάδας και Ιονίου στην αρμοδιότητα της οποίας υπάγονται οι ΛΑΠ του ΥΔ Βόρειας Πελοποννήσου (ΕΛ02), περιλαμβάνει τη **Δ/νση Υδάτων Δυτικής Ελλάδας και τη Δ/νση Υδάτων Ιονίου**. Η κάθε Διεύθυνση Υδάτων είναι αρμόδια για την προστασία και διαχείριση των υδάτων και για την αξιολόγηση και διαχείριση του κινδύνου πλημμύρας στην αντίστοιχη Περιφέρεια (Περιφέρεια Πελοποννήσου, Περιφέρεια Δυτικής Ελλάδας και Περιφέρεια Ιονίων Νήσων) και ασκεί τις αρμοδιότητες που έχουν απονεμηθεί στην Αποκεντρωμένη Διοίκηση σύμφωνα με την κείμενη νομοθεσία. Περαιτέρω εξειδίκευση άσκησης των αρμοδιοτήτων τους καθορίζεται με απόφαση του Συντονιστή της Αποκεντρωμένης Διοίκησης.

Πίνακας 2.2: Αρμόδιες Αρχές σε επίπεδο Αποκεντρωμένης Διοίκησης

Αποκεντρωμένη διοίκηση Πελοποννήσου, Δυτικής Ελλάδας και Ιονίου	
Διεύθυνση Υδάτων Δυτικής Ελλάδας	
Επίσημη ονομασία της Αρμόδιας Αρχής	Διεύθυνση Υδάτων Δυτικής Ελλάδας
Συντομογραφία /Ακρωνύμιο	Δ.Υ.Δ.ΕΛ.
Κωδικός Κράτους - Μέλους	ΕΛ
Οδός / Αριθμός	Αθηνών 105
Πόλη	Πάτρα
Χώρα	Ελλάδα
Ταχυδρομικός Κωδικός	26221
Δικτυακός τόπος	www.apd-depin.gov.gr
Τηλέφωνο	2613 623640
Ηλεκτρονικό Ταχυδρομείο	ydat@apd-depin.gov.gr

Αποκεντρωμένη διοίκηση Πελοποννήσου, Δυτικής Ελλάδας και Ιονίου Διεύθυνση Υδάτων Ιονίου	
Επίσημη ονομασία της Αρμόδιας Αρχής	Διεύθυνση Υδάτων Ιονίου
Συντομογραφία /Ακρωνύμιο	Δ.Υ.ΙΟΝ.
Κωδικός Κράτους - Μέλους	ΕΛ
Οδός/Αριθμός	Αλυκές Ποταμού
Πόλη	Κέρκυρα
Χώρα	Ελλάδα
Ταχυδρομικός Κωδικός	49100
Δικτυακός τόπος	www.apd-depin.gov.gr
Τηλέφωνο	26613 61639
Ηλεκτρονικό Ταχυδρομείο	lagadami@1745.syzefksis.gov.gr

Έχει ολοκληρωθεί και υποβληθεί στην ΕΕ η Έκθεση Προκαταρκτικής Αξιολόγησης Κινδύνων Πλημμύρας για τα 14 Υδατικά Διαμερίσματα της χώρας (<http://www.ypeka.gr/Default.aspx?tabid=252&language=el-GR>) και η επικαιροποίησή της ως προς τις Ζώνες Δυνητικά Υψηλού Κινδύνου Πλημμύρας της ΛΑΠ του π. Έβρου η οποία έχει αναρτηθεί στον ειδικό ιστότοπο του ΥΠΕΝ: http://floods.ypeka.gr/images/yd12-thraki/P1_PA_GR10_V2.pdf.

Επίσης, καταρτίστηκε από την Ειδική Γραμματεία Υδάτων η «Προκαταρκτική Αξιολόγηση των Κινδύνων Πλημμύρας από την θάλασσα και εκτίμηση της πιθανής ανύψωσης της στάθμης θάλασσας για την αξιολόγηση της επικινδυνότητάς τους» για το σύνολο της ελληνικής επικράτειας η οποία έχει αναρτηθεί στον ειδικό ιστότοπο:

http://thyamis.itia.ntua.gr/egyfloods/reports/2014_%2011_%2011_Plhmmysres_apo_thalassa_%20E_U.pdf.

Από την Ειδική Γραμματεία Υδάτων έχουν ανατεθεί, πέντε (5) μελέτες, οι οποίες καλύπτουν το σύνολο των Υδατικών Διαμερισμάτων της χώρας. Οι μελέτες αυτές είναι οι ακόλουθες:

Σχέδια Διαχείρισης Κινδύνων Πλημμύρας Λεκανών Απορροής Ποταμών των ΥΔ Ανατολικής Μακεδονίας και Θράκης, πλην της λεκάνης απορροής π. Έβρου.

Σχέδια Διαχείρισης Κινδύνων Πλημμύρας Λεκανών Απορροής Ποταμών των ΥΔ Ηπείρου, Δυτικής Στερεάς Ελλάδας και Θεσσαλίας.

Σχέδια Διαχείρισης Κινδύνων Πλημμύρας Λεκανών Απορροής Ποταμών των ΥΔ Δυτικής, Βόρειας και Ανατολικής Πελοποννήσου και Κρήτης.

Σχέδια Διαχείρισης Κινδύνων Πλημμύρας Λεκανών Απορροής Ποταμών των ΥΔ Κεντρικής και Δυτικής Μακεδονίας.

Σχέδια Διαχείρισης Κινδύνων Πλημμύρας Λεκανών Απορροής Ποταμών των ΥΔ Αττικής, Ανατολικής Στερεάς Ελλάδας και Νήσων Αιγαίου.

Επίσης έχει ανατεθεί από την Ειδική Γραμματεία Υδάτων με διακριτή σύμβαση, το Σχέδιο Διαχείρισης Κινδύνων Πλημμύρας της λεκάνης απορροής του π. Έβρου, το οποίο έχει ολοκληρωθεί. Οι Χάρτες Επικινδυνότητας και Κινδύνων Πλημμύρας, το ΣΔΚΠ της λεκάνης απορροής του π. Έβρου έχουν αναρτηθεί στον ειδικά διαμορφωμένο ιστότοπο του ΥΠΕΝ (<http://floods.ypeka.gr/index.php/ydatika-diamerismata/thraki-gr12>).

Οι ανωτέρω μελέτες, περιλαμβάνουν μεταξύ άλλων, τους Χάρτες Επικινδυνότητας και Κινδύνου Πλημμύρας στις Ζώνες Δυνητικά Υψηλού Κινδύνου Πλημμύρας, τα Σχέδια Διαχείρισης Κινδύνων Πλημμύρας και τις Στρατηγικές Μελέτες Περιβαλλοντικών Επιπτώσεων (ΣΜΠΕ).

2.3 ΝΟΜΟΘΕΣΙΑ ΚΑΙ ΘΕΣΜΙΚΟ ΠΛΑΙΣΙΟ ΓΙΑ ΤΗΝ ΠΡΟΣΤΑΣΙΑ ΑΠΟ ΠΛΗΜΜΥΡΕΣ ΣΤΗΝ ΕΛΛΗΝΙΚΗ ΕΠΙΚΡΑΤΕΙΑ – ΑΡΜΟΔΙΟΙ ΦΟΡΕΙΣ

Οι πλημμύρες ως φαινόμενα εντάσσονται στην κατηγορία των φυσικών καταστροφών, όπως αυτές ορίζονται στο Παράρτημα Α-1-1 της ΥΑ 1299/2003 "Γενικό Σχέδιο Πολιτικής Προστασίας με την συνθηματική λέξη ΞΕΝΟΚΡΑΤΗΣ", γιατί μπορεί να θέσουν σε κίνδυνο τη ζωή και την περιουσία των ανθρώπων και να προκαλέσουν καταστροφές στην οικονομία και τις υποδομές της χώρας. Η Γενική Γραμματεία Πολιτικής Προστασίας (ΓΓΠΠ), ως φορέας της Κεντρικής Διοίκησης με κύρια αποστολή το συντονισμό των φορέων που εμπλέκονται σε όλο το φάσμα της διαχείρισης κινδύνων από την εκδήλωση καταστροφών, στα πλαίσια εφαρμογής της παραγράφου 1 του αρθ.6 του Ν.3013/2002 (όπως τροποποιήθηκε και ισχύει βάσει της παρ.2 του αρθ.104 του Ν. 4249/2014) καθώς και του Γενικού Σχεδίου Πολιτικής Προστασίας "Ξενοκράτης" (ΥΑ 1299/07.04.2003), έχει εκδώσει το έγγραφο υπ. αριθ. 7742/1-11-2017, με θέμα το σχεδιασμό και τις δράσεις της Πολιτικής Προστασίας για την αντιμετώπιση κινδύνων από την εκδήλωση πλημμυρικών φαινομένων. Σε αυτό το έγγραφο παρουσιάζονται οι αρμοδιότητες των φορέων που εμπλέκονται στη διαχείριση πλημμυρικών φαινομένων αλλά και ο συντονισμός τους σε επίπεδο τοπικό, περιφερειακό και εθνικό.

Στον πίνακα που ακολουθεί παρατίθενται οι ρόλοι και οι αρμοδιότητες όλων των εμπλεκόμενων φορέων σε έργα, δράσεις, μέτρα πρόληψης καθώς και στην αντιμετώπιση έκτακτων αναγκών και διαχείρισης συνεπειών λόγω πλημμυρικών φαινομένων, σύμφωνα με τα αναφερόμενα στο υπ. αριθ. 7742/1-11-2017 έγγραφο της Γενικής Γραμματείας Πολιτικής Προστασίας.

Πίνακας 2.3: Εμπλεκόμενοι φορείς στην διαχείριση πλημμυρικών φαινομένων σύμφωνα με το έγγραφο υπ. αριθμ. 7742/1-11-2017 της ΓΓΠΠ.

A/A	Στάδιο πρόληψης /ετοιμότητας /αντιμετώπισης σύμφωνα με το υπ. αριθ. 7742/1.11.2017 ΓΓΠΠ	Εμπλεκόμενοι φορείς
1	Μελέτη, εκτέλεση και συντήρηση αντιπλημμυρικών έργων	ΥΠΕΝ, ΥΠΥΜΕ, Υπουργείο Αγροτικής Ανάπτυξης και Τροφίμων (ΥΠΑΑΤ), Αποκεντρωμένη Διοίκηση, Ο.Τ.Α., Οργανισμός Εγγείων Βελτιώσεων (ΟΕΒ.)
2	Αξιολόγηση και Διαχείριση των Κινδύνων Πλημμύρας	ΥΠΕΝ, ΕΓΥ, Δ/νσεις Υδάτων, ΓΓΠΠ, Αποκεντρωμένη Διοίκηση, Περιφέρειες
3	Αρμοδιότητες μελέτης, ανάθεσης και εκτέλεσης έργων διευθέτησης, αντιπλημμυρικής προστασίας και εργασιών συντήρησης	ΥΠΕΝ, ΥΠΥΜΕ, Αποκεντρωμένη Διοίκηση, Περιφέρειες, Περιφερειακές Ενότητες (ΠΕ), Ο.Τ.Α. Α' Βαθμού, Δασικές Υπηρεσίες/Αποκεντρωμένη Διοίκηση, Δ/νσεις Τεχνικών Έργων/Περιφέρεια, Τεχνικές Υπηρεσίες/Δήμοι, Δ/νση Αντιπλημμυρικών & Εγχειοβελτιωτικών Έργων (ΔΑΕΕ)/ΥΠΥΜΕ
4	Καθαρισμός και αστυνόμευση ρεμάτων	Δήμοι, Τεχνικές Υπηρεσίες/ΟΤΑ, Περιφέρειες, ΕΛ.ΑΣ, Λιμενικές Αρχές, Διεύθυνση Δημόσιας Περιουσίας/Υπουργείο Οικονομικών
5	Έργα δασοτεχνικής διευθέτησης χειμάρρων και αντιπλημμυρικών και αντιδιαβρωτικών έργων σε δάση και δασικές εκτάσεις	ΥΠΕΝ/Γενική Δ/νση Ανάπτυξης και Προστασίας Δασών και Αγροπεριβάλλοντος/ Δ/νση Δασικών Έργων και Υποδομών, Δασικές Υπηρεσίες/Αποκεντρωμένη Διοίκηση
6	Συντήρηση και Αποκατάσταση της Λειτουργικότητας Εγχειοβελτιωτικών Έργων	ΟΕΒ, ΤΟΕΒ, ΓΟΕΒ, Περιφέρεια, Τμήμα Αξιοποίησης Εγχειοβελτιωτικών Έργων και Μηχανικού Εξοπλισμού/Διεύθυνση Εγγείων Βελτιώσεων και Εδαφοϋδατικών Πόρων/ ΥΠΑΑΤ
7	Έλεγχος καλής λειτουργίας και	Περιφέρεια/ Δ/νση Τεχνικών Έργων, Δήμοι/ ΔΕΥΑ και

ΠΑΡΑΔΟΤΕΟ 19

Σχέδιο Διαχείρισης Κινδύνων Πλημμύρας – Μη Τεχνική Έκθεση

A/A	Στάδιο πρόληψης /ετοιμότητας /αντιμετώπισης σύμφωνα με το υπ. αριθ. 7742/1.11.2017 ΓΓΠΠ	Εμπλεκόμενοι φορείς
	συντήρησης του δικτύου ομβρίων υδάτων στο οδικό δίκτυο	Τεχνικές Υπηρεσίες
8	Προειδοποιητική Σήμανση σε Ιρλανδικές Διαβάσεις	ΕΛΑΣ/Τροχαία
9	Χαρτογραφική Αποτύπωση Κατανομής Αρμοδιοτήτων Συντήρησης του Οδικού Δικτύου της Χώρας	Δ/νση Σχεδιασμού & Αντιμετώπισης Εκτάκτων Αναγκών/ ΓΓΠΠ
10	Έλεγχος καλής λειτουργίας και συντήρησης του Δικτύου Ομβρίων Υδάτων στα ολοκληρωμένα τμήματα αυτοκινητοδρόμων	ΓΓΥ./ΥΠΥΜΕ, Εγνατία Οδός ΑΕ Περιφερειακή Υπηρεσία Θεσσαλονίκης & Περιφερειακή Υπηρεσία Κομοτηνής
11	Προετοιμασία/Ετοιμότητα Αποκεντρωμένων Διοικήσεων, Περιφερειών και Δήμων	Οι οργανικές μονάδες των Δήμων, Περιφερειών και Αποκεντρωμένων Διοικήσεων που εμπλέκονται στην αντιμετώπιση έκτακτων αναγκών και τη διαχείριση των συνεπειών λόγω πλημμυρικών φαινομένων
12	Μνημόνια Ενεργειών	Δ/νσεις Πολιτικής Προστασίας/ Περιφέρεια, Γραφεία Πολιτικής Προστασίας/Δήμοι
13	Μνημόνια συνεργασίας με ιδιωτικούς φορείς	Δ/νσεις Πολιτικής Προστασίας και Δ/νσεις Τεχνικών Έργων/ Περιφέρεια, Γραφεία Πολιτικής Προστασίας και Τεχνικές Υπηρεσίες/Δήμοι
14	Ενημέρωση κοινού για τη λήψη μέτρων αυτοπροστασίας από τον κίνδυνο των πλημμυρών	Γενική Γραμματεία Πολιτικής Προστασίας (ΓΓΠΠ), Δ/νση Πολιτικής Προστασίας/ Αποκεντρωμένη Διοίκηση, Δ/νσεις Πολιτικής Προστασίας/ Περιφέρεια, Τμήματα Πολιτικής Προστασίας/ΠΕ, Γραφεία Πολιτικής Προστασίας/Δήμοι, εθελοντικές οργανώσεις, Δ/νσεις Αγροτικής Οικονομίας/ Περιφέρεια, Δ/νσεις Αγροτικής Οικονομίας και Κτηνιατρικής/ ΠΕ
15	Πρόγνωση επικίνδυνων καιρικών φαινομένων - Αυξημένη ετοιμότητα για την αντιμετώπιση κινδύνων από την εκδήλωση πλημμυρικών φαινομένων	Εθνική Μετεωρολογική Υπηρεσία (ΕΜΥ) – ΚΕΠΠ/ΕΣΚΕ με διαβίβαση ιδιαίτερου προειδοποιητικού σηματος προς όλους τους εμπλεκόμενους φορείς
16	Αρχική ειδοποίηση για την εκδήλωση πλημμυρικών φαινομένων με καταστροφικές συνέπειες	ΕΛ.ΑΣ, Πυροσβεστικό Σώμα και τα Αποκεντρωμένα Όργανα Πολιτικής Προστασίας
17	Εμπλοκή φορέων στην άμεση αντιμετώπιση έκτακτων αναγκών και στην άμεση/βραχεία διαχείριση συνεπειών λόγω πλημμυρικών φαινομένων	Οι οργανικές μονάδες των Δήμων, Περιφερειών και Αποκεντρωμένων Διοικήσεων που εμπλέκονται στην αντιμετώπιση έκτακτων αναγκών και τη διαχείριση των συνεπειών λόγω πλημμυρικών φαινομένων, ΕΛ.ΑΣ, Τροχαία, Φορείς λειτουργίας και συντήρησης οδικών δικτύων, (παραχωρησιούχες εταιρείες οδικών δικτύων κλπ), Λιμενικές Αρχές, Πυροσβεστικό Σώμα, ΕΚΑΒ, Εθνικό Κέντρο Επιχειρήσεων Υγείας (ΕΚΕΠΥ)/ Υπουργείο Υγείας, ΚΕΕΛΠΝΟ, Εθνικό Κέντρο Κοινωνικής Αλληλεγγύης (ΕΚΚΑ), Δ/νσεις Δημόσιας Υγείας/ΠΕ, Συντονιστικά Όργανα Πολιτικής Προστασίας

ΠΑΡΑΔΟΤΕΟ 19

Σχέδιο Διαχείρισης Κινδύνων Πλημμύρας – Μη Τεχνική Έκθεση

A/A	Στάδιο πρόληψης /ετοιμότητας /αντιμετώπισης σύμφωνα με το υπ. αριθ. 7742/1.11.2017 ΓΓΠΠ	Εμπλεκόμενοι φορείς
18	Επιχειρήσεις έρευνας-διάσωσης	Πυροσβεστικό Σώμα (Π.Σ), Λιμενικό Σώμα – Ελληνική Ακτοφυλακή (ΛΣ-ΕΛΑΚΤ), επικουρικά για τη διευκόλυνση των επιχειρήσεων: Μονάδες παροχής υπηρεσιών υγείας (νοσοκομεία, κέντρα υγεία, ιατρεία κλπ), Ομάδα Διαχείρισης Κρίσεων (ΟΔΙΚ)/ ΕΚΑΒ, Ειδικό Τμήμα Ιατρικής Καταστροφών (ΕΤΙΚ), αρμόδιες οργανικές μονάδες Δήμων, Περιφερειών, αρμόδιοι για τη λειτουργία δικτύων ύδρευσης (ΔΕΥΑ), αρμόδιοι για τη λειτουργία δικτύων ηλεκτροδότησης (ΔΕΔΔΗΕ, ΑΔΜΗΕ), αρμόδιοι για τη λειτουργία δικτύων διανομής φυσικού αερίου (ΔΕΠΑ, ΔΕΣΦΑ), ΕΜΑΚ, ΕΛ.ΑΣ
19	Αντιμετώπιση έκτακτων αναγκών και διαχείριση συνεπειών λόγω επαγόμενων φαινομένων	Οι οργανικές μονάδες των Δήμων, Περιφερειών και Αποκεντρωμένων Διοικήσεων που εμπλέκονται στην αντιμετώπιση έκτακτων αναγκών και τη διαχείριση των συνεπειών λόγω πλημμυρικών φαινομένων, Εθνικό Κέντρο Επιχειρήσεων Υγείας (ΕΚΕΠΥ), Εθνικό Κέντρο Κοινωνικής Αλληλεγγύης (ΕΚΚΑ), Κέντρο Ελέγχου και Πρόληψης Νοσημάτων (ΚΕΕΛΠΝΟ), ΕΛ.ΑΣ, Ινστιτούτο Γεωλογικών και Μεταλλευτικών Ερευνών (ΙΓΜΕ), Π.Σ., ΕΚΑΒ,
20	Ενεργοποίηση Μνημονίου Συνεργασίας μεταξύ του ΙΓΜΕ και της ΓΓΠΠ	ΓΓΠΠ, ΙΓΜΕ/ Ομάδα Άμεσης Παρέμβασης
21	Συνεργασία των φορέων συντήρησης του οδικού δικτύου με τους φορείς αποκατάστασης βλαβών δικτύων κοινής ωφέλειας	Φορείς λειτουργίας και συντήρησης δικτύων κοινής ωφέλειας (ΑΔΜΗΕ ΑΕ, ΔΕΔΔΗΕ ΑΕ, φορείς ύδρευσης, φορείς τηλεπικοινωνιών, κλπ), ΕΛ.ΑΣ/Τροχαία
22	Οργανωμένη προληπτική απομάκρυνση πολιτών λόγω πλημμυρικών φαινομένων	Δήμοι, Περιφέρειες, Αποκεντρωμένη Διοίκηση, ΕΛΑΣ, ΠΣ
23	Αιτήματα συνδρομής - διάθεση μέσων	ΚΕΠΠ/ΕΣΚΕ, Κέντρα Επιχειρήσεων λοιπών επιχειρησιακά εμπλεκόμενων Φορέων (ΕΛ.ΑΣ., ΛΣ-ΕΛΑΚΤ, ΕΚΕΠΥ, ΕΚΑΒ, ΔΕΔΔΗΕ, ΓΕΕΘΑ/ΕΘΚΕΠΙΧ, ΕΣΚΕ/ΠΣ κλπ), Δήμοι, Περιφέρειες, Αποκεντρωμένη Διοίκηση, ΓΓΠΠ
24	Κήρυξη περιοχών σε κατάσταση έκτακτης ανάγκης πολιτικής προστασίας λόγω πλημμυρικών φαινομένων - Συντονισμός Φορέων	Γενικός Γραμματέας Πολιτικής Προστασίας και δια εξουσιοδότησής του ο Περιφερειάρχης ή ο Συντονιστής της Αποκεντρωμένης Διοίκησης
25	Πληρωμή Δαπανών στο πλαίσιο Δράσεων Πολιτικής Προστασίας	Δ/ση Σχεδιασμού & Αντιμετώπισης Εκτάκτων Αναγκών/ ΓΓΠΠ, Γενικό Λογιστήριο του Κράτους (ΓΛΚ), Δ/ση Οικονομικών Τ.Α/Υπουργείο Εσωτερικών, Ενιαία Ανεξάρτητη Αρχή Δημοσίων Συμβάσεων, Περιφέρεια, Δήμοι
26	Πρόσληψη έκτακτου προσωπικού από τους ΟΤΑ για την αντιμετώπιση κατεπείγουσων αναγκών από την	ΟΤΑ Α & Β Βαθμού/ ΝΠΙΔ

A/A	Στάδιο πρόληψης /ετοιμότητας /αντιμετώπισης σύμφωνα με το υπ. αριθ. 7742/1.11.2017 ΓΓΠΠ	Εμπλεκόμενοι φορείς
	εκδήλωση πλημμυρικών φαινομένων	
27	Επιχορήγηση Δήμων και Περιφερειών της χώρας στα πλαίσια του έργου <Πρόγραμμα πρόληψης και αντιμετώπισης ζημιών και καταστροφών που προκαλούνται από θεομηνίες στους ΟΤΑ Α και Β Βαθμού>	Υπουργείο Εσωτερικών/ Δ/ση Οικονομικής & Αναπτυξιακής Πολιτικής Τοπικής Αυτοδιοίκησης
28	Επίταξη προσωπικών υπηρεσιών για την αντιμετώπιση επείγουσας κοινωνικής ανάγκης από θεομηνία	Δ/ση Σχεδιασμού & Αντιμετώπισης Εκτάκτων Αναγκών/ ΓΓΠΠ, οργανικές μονάδες Πολιτικής Προστασίας των Περιφερειών και των Δήμων, εμπλεκόμενους φορείς σε κεντρικό επίπεδο (Α/ΕΛ.ΑΣ., Α.Π.Σ., Α/Λ.Σ.-ΕΛ.ΑΚΤ., Ε.Κ.ΕΠ.Υ), Υπουργοί, Περιφερειάρχες, Πρωθυπουργός
29	Λήψη μέτρων διασφάλισης της ποιότητας του πόσιμου νερού	Υπουργείο Υγείας, ΟΤΑ, φορείς ύδρευσης, Δ/σεις Δημόσιας Υγείας/Περιφέρεια
30	Άμεση χαρτογράφηση πληγείσας περιοχής σε περιπτώσεις μεγάλων καταστροφών μέσω του Ευρωπαϊκού Προγράμματος COPERNICUS-EMERGENCY MANAGEMENT SERVICE – MAPPING για την αντιμετώπιση πλημμυρικών φαινομένων	Δ/ση Σχεδιασμού και Αντιμετώπισης Εκτάκτων Αναγκών/ΓΓΠΠ
31	Εθελοντικές οργανώσεις	ΣΟΠΠ/ΠΕ , ΣΤΟ/Δήμων, ΓΓΠΠ, Δ/σεις Πολιτικής Προστασίας/ Περιφέρεια, Τμήματα Πολιτικής Προστασίας/ΠΕ
32	Οικονομική ενίσχυση πληγέντων - προνοιακά επιδόματα	Δήμοι, Περιφέρειες, Γενικός Γραμματέας Πολιτικής Προστασίας, ΥΠ.ΟΙΚ., Υπουργείο Εσωτερικών, ΥΠΥΜΕ
33	Οριοθέτηση πλημμυρόπληκτων περιοχών - χορήγηση στεγαστικής συνδρομής	ΥΠΥΜΕ/ Γενική Γραμματεία Υποδομών/ Γενική Δ/ση Αποκατάστασης Επιπτώσεων Φυσικών Καταστροφών (ΓΔΑΕΦΚ), Υπουργείο Εσωτερικών, Υπουργείο Οικονομικών, Υπουργείο Οικονομίας και Ανάπτυξης/ Γενική Γραμματείας Βιομηχανία/ Δ/σης Βιομηχανικής Πολιτικής
34	Χορήγηση αποζημιώσεων στη φυτική, ζωική και αλιευτική παραγωγή	Οργανισμός Ελληνικών Γεωργικών Ασφαλίσεων (ΕΛΓΑ)
35	Τήρηση στοιχείων ειδικού φακέλου καταστροφής	ΓΓΠΠ, Δ/ση Πολιτικής Προστασίας/ Αποκεντρωμένη Διοίκηση, με συμμετοχή όλων των επιμέρους αρμόδιων φορέων, Περιφέρειες, Δήμοι

2.4 ΔΙΑΣΥΝΔΕΣΗ ΜΕ ΟΔΗΓΙΑ 2000/60/ΕΚ

Η Οδηγία 2000/60/ΕΚ ενσωματώθηκε στο εθνικό δίκαιο με το ΠΔ 51/2007 «Καθορισμός μέτρων και διαδικασιών για την ολοκληρωμένη προστασία και διαχείριση των υδάτων σε συμμόρφωση με τις διατάξεις της Οδηγίας 2000/60/ΕΚ «για τη θέσπιση πλαισίου κοινοτικής δράσης στον τομέα της πολιτικής των υδάτων» του Ευρωπαϊκού Κοινοβουλίου και του Συμβουλίου της 23ης Οκτωβρίου

2000» και τον Ν. 3199/2003 (ΦΕΚ 280Α'/9.12.2003), για την Προστασία και Διαχείριση των Υδάτων), όπως τροποποιήθηκε και ισχύει

Στο ΥΔ της Βόρειας Πελοποννήσου έχει καταρτιστεί και εγκριθεί η 1^η αναθεώρηση του Σχεδίου Διαχείρισης Λεκανών Απορροής Ποταμών του Υδατικού Διαμερίσματος Βόρειας Πελοποννήσου (EL02) (ΦΕΚ Β 4678/29.12.2017).

Σύμφωνα με την έκθεση της ΕΕ «[Links between the FD and WFD](#)» του 2014, τα βασικά οφέλη του συντονισμού των Οδηγιών 2000/60/ΕΚ και 2007/60/ΕΚ είναι:

- Η βελτίωση της αποτελεσματικότητας εφαρμογής των δυο Οδηγιών μέσω:
 - Της κοινής παρουσίασης των πληροφοριών στο κοινό.
 - Της σύνδεσης των στόχων των δύο Οδηγιών ώστε να εξασφαλιστούν τα κοινά οφέλη.
 - Του συντονισμού των διαβουλεύσεων των δυο Οδηγιών, ο οποίος αυξάνει τις δυνατότητες αναγνώρισης των συνεργειών.
- Η ανταλλαγή πληροφορίας μέσω:
 - Συλλογής στοιχείων, τα οποία αφορούν και τις δύο Οδηγίες και θα χρησιμοποιηθούν από κοινού
 - Της ενοποίησης των δεδομένων, η οποία επιτρέπει ευκολότερη αναγνώριση των πιέσεων στο υδάτινο περιβάλλον.
 - Της κοινής χρήσης δεδομένων, η οποία συμβάλλει στην καλύτερη κατανόηση των θεμάτων και των πιθανών λύσεων για τη μείωση του κινδύνου πλημμύρας και τη βελτίωση του περιβάλλοντος.
- Η επίτευξη κοινών συνεργειών και οφελών λαμβάνοντας υπόψη τους περιβαλλοντικούς στόχους του Άρθρου 4 της Οδηγίας 2000/60/ΕΚ περιλαμβάνοντας:
 - Βελτίωση της ολοκληρωμένης διαχείρισης των λεκανών απορροής ποταμών.
 - Αναγνώριση των περιοχών όπου τα μέτρα μπορούν να ικανοποιήσουν τους στόχους και των δύο Οδηγιών.

Σύμφωνα με το άρθρο 8 της ΚΥΑ ΗΠ. 31822/1542/Ε103/2010 όπως τροποποιήθηκε και ισχύει, λαμβάνονται τα κατάλληλα μέτρα για τον συντονισμό της εφαρμογής της Οδηγίας 2007/60/ΕΚ με τις σχετικές διατάξεις του ΠΔ 51/2007, δίνοντας έμφαση στις δυνατότητες βελτίωσης της αποτελεσματικότητας και της ανταλλαγής πληροφοριών και για την επίτευξη κοινών συνεργειών και κοινού οφέλους λαμβάνοντας υπόψη τους περιβαλλοντικούς στόχους που καθορίζονται στο άρθρο 4 του ΠΔ 51/2007.

Συγκεκριμένα:

α) η κατάρτιση των πρώτων Χαρτών Επικινδυνότητας και των Χαρτών Κινδύνων Πλημμύρας και οι συνακόλουθες επανεξετάσεις τους που προβλέπονται στο άρθρο 5 της ΚΥΑ ΗΠ. 31822/1542/Ε103/2010 όπως τροποποιήθηκε και ισχύει, εκτελούνται με τέτοιο τρόπο ώστε οι πληροφορίες που περιέχουν να είναι συμβατές προς τις σχετικές πληροφορίες που υποβάλλονται σύμφωνα με το ΠΔ 51/2007. Περαιτέρω συντονίζονται με τις επανεξετάσεις που προβλέπει το άρθρο 5 (παρ. 2) του ΠΔ 51/2007 και μπορούν να εντάσσονται σε αυτές.

β) τα Σχέδια Διαχείρισης των Κινδύνων Πλημμύρας συμπληρώνουν τα Σχέδια Διαχείρισης των Λεκανών Απορροής των Ποταμών, σύμφωνα με το άρθρο 10 (παρ. 6) του ΠΔ 51/2007.

γ) η κατάρτιση των πρώτων Σχεδίων Διαχείρισης των Κινδύνων Πλημμύρας και οι συνακόλουθες επανεξετάσεις τους που προβλέπονται στο άρθρο 6 εκτελούνται σε συντονισμό με τις επανεξετάσεις των Σχεδίων Διαχείρισης των Λεκανών Απορροής των ποταμών που προβλέπει το άρθρο 10 (παρ. 3) του Π.Δ.51/2007 και μπορούν να εντάσσονται σε αυτές.

δ) η ενεργός συμμετοχή όλων των ενδιαφερομένων σύμφωνα με το άρθρο 9 της ΚΥΑ ΗΠ. 31822/1542/Ε103/2010 όπως τροποποιήθηκε και ισχύει με την ΚΥΑ 177772/924, συντονίζεται κατά περίπτωση, με την ενεργό συμμετοχή των ενδιαφερομένων στο πλαίσιο εφαρμογής του άρθρου 15 του ΠΔ 51/2007.

3 ΣΥΝΤΟΜΗ ΠΑΡΟΥΣΙΑΣΗ ΥΔΑΤΙΚΟΥ ΔΙΑΜΕΡΙΣΜΑΤΟΣ

3.1 ΦΥΣΙΚΑ ΧΑΡΑΚΤΗΡΙΣΤΙΚΑ

3.1.1 Καθορισμός Λεκανών Απορροής Ποταμών

Το ΥΔ Βόρειας Πελοποννήσου αποτελείται από τρεις (3) Λεκάνες Απορροής Ποταμών: των **Ρεμάτων Παραλίας Βόρειας Πελοποννήσου (ΕΛ0227)** η οποία έχει έκταση 3.685 km², του **Πείρου – Βέργα – Πηνειού (ΕΛ0228)** η οποία έχει έκταση 2.423 km² και της **Κεφαλονιάς – Ιθάκης – Ζακύνθου (ΕΛ0245)** η οποία έχει έκταση 1.289 km². Η συνολική έκταση του Υδατικού Διαμερίσματος Βόρειας Πελοποννήσου είναι ίση με 7.397 km².

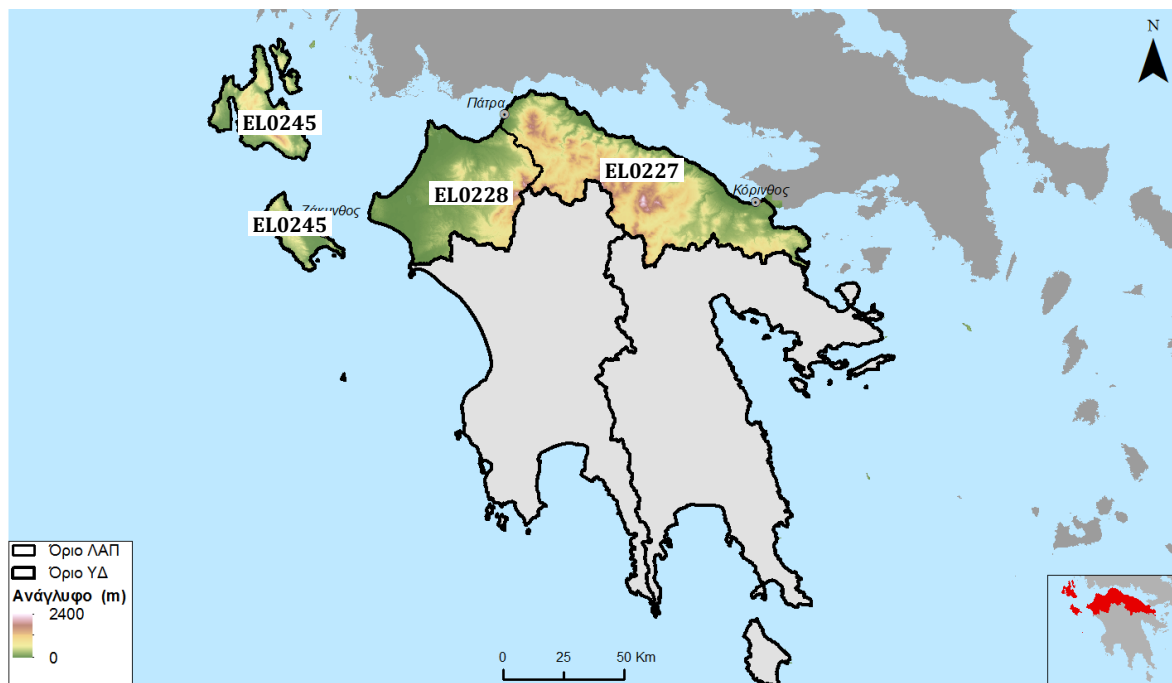


Σχήμα 3.1: Υδατικό Διαμέρισμα Βόρειας Πελοποννήσου (ΥΔ 02)

3.1.2 Μορφολογία και κλίμα

Το Υδατικό Διαμέρισμα Βόρειας Πελοποννήσου οριοθετείται στο χερσαίο τμήμα του από τον υδροκρίτη που ξεκινά από το ακρωτήριο Κατάκωλο, συνεχίζει στους ορεινούς όγκους Φολή, Λάμπεια, Ερύμανθο, Αροάνεια, στο υψίπεδο Καλαβρύτων, στο νότιο όριο της κλειστής λεκάνης Φνευού, στους ορεινούς όγκους του Ολιγύρτου, Λύρκειου και Ονείων, και καταλήγει στο ακρωτήριο Τραχήλι μέσω των κορυφών Τραπεζώνα και Πολίτη στην Κορινθία.

Το μέσο υψόμετρο του ΥΔ είναι ~508 m. Η μέση κλίση είναι ~30%. Το ~37% της έκτασης του Υδατικού Διαμερίσματος χαρακτηρίζεται ως ορεινό (υψόμετρο πάνω από 600m), το ~30% ως ημιορεινό (υψόμετρο μεταξύ 200m και 600m) ενώ το ~34% ως πεδινό (υψόμετρο μικρότερο από 200m). Στους παρακάτω πίνακες δίνονται τα στατιστικά χαρακτηριστικά των υψομέτρων και των κλίσεων του Υδατικού Διαμερίσματος Βόρειας Πελοποννήσου.



Σχήμα 3.2: Τοπογραφικό ανάγλυφο του ΥΔ Βόρειας Πελοποννήσου

Η έκταση του Υδατικού Διαμερίσματος περιλαμβάνει τμήματα των Περιφερειών Πελοποννήσου, Δυτικής Ελλάδας και Ιονίων Νήσων με ποσοστά έκτασης 28%, 54% και 18% αντίστοιχα. Το γεωμορφολογικό ανάγλυφο του ΥΔ χαρακτηρίζεται γενικά ορεινό (600 έως 2400m) και απότομο στο εσωτερικό, ημιορεινό (100 έως 600m) στην εξωτερική του περίμετρο και πεδινό (0 έως 100m) στη παράκτια ζώνη του. Οι μεγαλύτερες πεδινές εκτάσεις αναπτύσσονται στις λεκάνες του ποταμού Γλαύκου, και στο εσωτερικό στις κλειστές λεκάνες Φενεού και Στυμφαλίας. Ένα ιδιαίτερο μορφολογικό χαρακτηριστικό των βορείων ακτών της Πελοποννήσου αποτελούν οι τεκτονικές μορφολογικές αναβαθμίδες που κλιμακωτά καταλήγουν στη θάλασσα διαμορφώνοντας ενδιάμεσες ήπιες πεδινές εκτάσεις σε διαφορετικά υψόμετρα.

Η μέση ετησία τιμή της σχετικής υγρασίας είναι 65.6% με υγρότερο μήνα τον Δεκέμβριο και ξηρότερο το Αύγουστο. Οι επικρατούντες άνεμοι του ΥΔ είναι οι Βορειοανατολικοί τον χειμώνα και νοτιοδυτικοί το καλοκαίρι, με εξαίρεση τα νησιά του Ιονίου (ΛΑΠ Ιθάκης – Κεφαλονιάς – Ζακύνθου), στα οποία επικρατούν νοτιοανατολικοί τον χειμώνα και βορειοδυτικοί το καλοκαίρι.

Όσον αφορά τα βιοκλιματικά χαρακτηριστικά του Υδατικού Διαμερίσματος, μπορούμε να διακρίνουμε τις εξής περιοχές:

- Στις ορεινές περιοχές, όπου ο βιοκλιματικός όροφος είναι υγρός με υποόροφο δριμύ χειμώνα ή ψυχρό
- Στις ημιορεινές περιοχές, όπου ο βιοκλιματικός όροφος είναι Ύφυγρος με υποόροφο χειμώνα ψυχρό.
- Στις πεδινές περιοχές στα δυτικά του ΥΔ, ο βιοκλιματικός όροφος είναι Ύφυγρος με υποόροφο Ήπιο
- Στις πεδινές περιοχές στα ανατολικά του ΥΔ, όπου ο βιοκλιματικός όροφος είναι ημίξηρος με υποόροφο χειμώνα ήπιο.

Τα κατακρημνίσματα στην περιοχή του ΥΔ στα βόρεια της Πελοποννήσου είναι αρκετά σημαντικές, και φτάνουν περίπου τα 1058mm το χρόνο. Σημαντικά κατακρημνίσματα παρατηρούνται και στα

ανατολικά, τα οποία κυμαίνονται από 780 έως 1000mm. Στην περιοχή των Ιονίων νησιών τα κατακρημνίσματα φτάνουν περίπου τα 800 mm. Οι βροχές είναι μικρότερες προς τα ανατολικά και σημαντικότερες στις περιοχές μεγαλύτερου υψομέτρου, λόγω της σαφούς συσχέτισης που παρατηρείται μεταξύ της βροχόπτωσης και του υψομέτρου. Το πλείστο των βροχοπτώσεων παρουσιάζεται κατά τους μήνες Οκτώβριο ως και Μάρτιο, με πιο υγρό μήνα το Δεκέμβριο και πιο ξηρό τον Ιούνιο.

3.2 ΑΝΘΡΩΠΟΓΕΝΗ ΧΑΡΑΚΤΗΡΙΣΤΙΚΑ

3.2.1 Διοικητική Διαίρεση και Πληθυσμός

Το Υδατικό Διαμέρισμα Βόρειας Πελοποννήσου (ΥΔ 02) καλύπτει τμήμα της Περιφέρειας Πελοποννήσου, τμήμα της Περιφέρειας Δυτικής Ελλάδας και τμήμα της Περιφέρειας Ιονίων Νήσων. Συγκεκριμένα, το εν λόγω ΥΔ περιλαμβάνει τμήμα των Περιφερειακών Ενοτήτων (Π.Ε.) Αργολίδας, Αρκαδίας, Αχαΐας, Ηλείας, Κορινθίας καθώς και των Π.Ε. Κεφαλληνίας και Ζακύνθου.

Συνολικά στο ΥΔ 02 περιλαμβάνονται (ολόκληρες ή τμήματά τους) 72 Δημοτικές Ενότητες (τέως Καποδιστριακοί ΟΤΑ, και οι οποίες ανήκουν σε 22 Καλλικρατικούς ΟΤΑ. Η διοικητική αυτή αντιστοιχία παρουσιάζεται σχηματικά στον ακόλουθο πίνακα (Πίνακας 3-1).

Πίνακας 3-1 : Διοικητική διάρθρωση σε επίπεδο Δημοτικής Ενότητας του Υδατικού Διαμερίσματος ΥΔ 02

α/α	Δημοτικές (ΟΤΑ 1997)	Ενότητες	ΟΤΑ 2011 (ΚΑΛΙΚΡΑΤΙΚΟΙ ΔΗΜΟΙ)	Μόνιμος Πληθυσμός (Απογραφή ΕΛ. ΣΤΑΤ. 2011)
Π.Ε. ΑΡΓΟΛΙΔΑΣ				
1	ΜΙΔΕΑΣ		ΝΑΥΠΛΙΕΩΝ	5631
2	ΕΠΙΔΑΥΡΟΥ		ΕΠΙΔΑΥΡΟΥ	3887
3	ΜΥΚΗΝΑΙΩΝ		ΑΡΓΟΥΣ - ΜΥΚΗΝΩΝ	3388
4	ΚΟΥΤΣΟΠΟΔΙΟΥ			3272
5	ΛΥΡΚΕΙΑΣ			2058
6	ΑΛΕΑΣ			660
Π.Ε. ΑΡΚΑΔΙΑΣ				
7	ΜΑΝΤΙΝΕΙΑΣ		ΤΡΙΠΟΛΗΣ	2114
8	ΛΕΒΙΔΙΟΥ			3094
Π.Ε. ΑΧΑΪΑΣ				
9	ΠΑΤΡΕΩΝ		ΠΑΤΡΕΩΝ	170896
10	ΡΙΟΥ			14622
11	ΜΕΣΣΑΤΙΔΟΣ			13852
12	ΒΡΑΧΝΑΪΪΚΩΝ			4627
13	ΠΑΡΑΛΙΑΣ			6803
14	ΤΡΙΤΑΙΑΣ			3086
15	ΦΑΡΡΩΝ		ΕΡΥΜΑΝΘΟΥ	5076
16	ΚΑΛΕΝΤΖΙΟΥ			380
17	ΛΕΟΝΤΙΟΥ			335
18	ΚΑΛΑΒΡΥΤΩΝ		ΚΑΛΑΒΡΥΤΩΝ	6011
19	ΑΡΟΑΝΙΑΣ			1619
20	ΑΙΓΙΟΥ		ΑΙΓΙΑΛΕΙΑΣ	26523
21	ΣΥΜΠΟΛΙΤΕΙΑΣ			6311
22	ΕΡΙΝΕΟΥ			3236

ΠΑΡΑΔΟΤΕΟ 19

Σχέδιο Διαχείρισης Κινδύνων Πλημμύρας - Μη Τεχνική Έκθεση

α/α	Δημοτικές (ΟΤΑ 1997)	Ενότητες	ΟΤΑ 2011 (ΚΑΛΙΚΡΑΤΙΚΟΙ ΔΗΜΟΙ)	Μόνιμος (Απογραφή ΕΛ. ΣΤΑΤ. 2011)	Πληθυσμός
23	ΔΙΑΚΟΠΤΟΥ		Δ. ΔΥΤΙΚΗΣ ΑΧΑΪΑΣ	6429	
24	ΑΚΡΑΤΑΣ			4747	
25	ΑΙΓΕΙΡΑΣ			2626	
26	ΔΥΜΗΣ			10227	
27	ΛΑΡΙΣΣΟΥ			5650	
28	ΜΟΒΡΗΣ			4605	
29	ΩΛΕΝΙΑΣ			5434	
Π.Ε. ΗΛΕΙΑΣ					
30	ΠΗΝΕΙΑΣ		Δ. ΗΛΙΔΑΣ	3699	
31	ΑΜΑΛΙΑΔΟΣ			28520	
32	ΛΑΣΙΩΝΟΣ		Δ. ΑΡΧΑΙΑΣ ΟΛΥΜΠΙΑΣ	1312	
33	ΛΑΜΠΕΙΑΣ			1000	
34	ΦΟΛΟΗΣ			2969	
35	ΩΛΕΝΗΣ		Δ. ΠΥΡΓΟΥ	5815	
36	ΠΥΡΓΟΥ			35572	
37	ΙΑΡΔΑΝΟΥ			3673	
38	ΓΑΣΤΟΥΝΗΣ		Δ. ΠΗΝΕΙΟΥ	11254	
39	ΒΑΡΘΟΛΟΜΙΟΥ			5899	
40	ΤΡΑΓΑΝΟΥ			3881	
41	ΚΑΣΤΡΟΥ - ΚΥΛΛΗΝΗΣ		Δ. ΑΝΔΡΑΒΙΔΑΣ - ΚΥΛΛΗΝΗΣ	3622	
42	ΛΕΧΑΙΝΩΝ			4855	
43	ΑΝΔΡΑΒΙΔΑΣ			4716	
44	ΒΟΥΠΡΑΣΙΑΣ			8388	
Π.Ε. ΚΟΡΙΝΘΙΑΣ					
45	ΚΟΡΙΝΘΙΩΝ		ΚΟΡΙΝΘΙΩΝ	38132	
46	ΣΑΡΩΝΙΚΟΥ			5260	
47	ΣΟΛΥΓΕΙΑΣ			2723	
48	ΑΣΣΟΥ-ΛΕΧΑΙΟΥ			6993	
49	ΤΕΝΕΑΣ			5084	
50	ΣΙΚΥΩΝΙΩΝ		ΣΙΚΥΩΝΙΩΝ	19025	
51	ΣΤΥΜΦΑΛΙΑΣ			2427	
52	ΦΕΝΕΟΥ			1342	
53	ΕΥΡΩΣΤΙΝΗΣ		ΕΥΛΟΚΑΣΤΡΟΥ - ΕΥΡΩΣΤΙΝΗΣ	4088	
54	ΕΥΛΟΚΑΣΤΡΟΥ			13277	
55	ΒΕΛΟΥ		ΒΕΛΟΥ - ΒΟΧΑΣ	8061	
56	ΒΟΧΑΣ			10966	
57	ΝΕΜΕΑΣ		ΝΕΜΕΑΣ	3853	
Π.Ε. ΖΑΚΥΝΘΟΥ					
58	ΖΑΚΥΝΘΙΩΝ		ΖΑΚΥΝΘΟΥ	16810	
59	ΑΛΥΚΩΝ			5203	
60	ΑΡΚΑΔΙΩΝ			5215	
61	ΑΡΤΕΜΙΣΙΩΝ			4612	
62	ΕΛΑΤΙΩΝ			1933	
63	ΛΑΓΑΝΑ			6986	
Π.Ε. ΚΕΦΑΛΛΗΝΙΑΣ					

ΠΑΡΑΔΟΤΕΟ 19

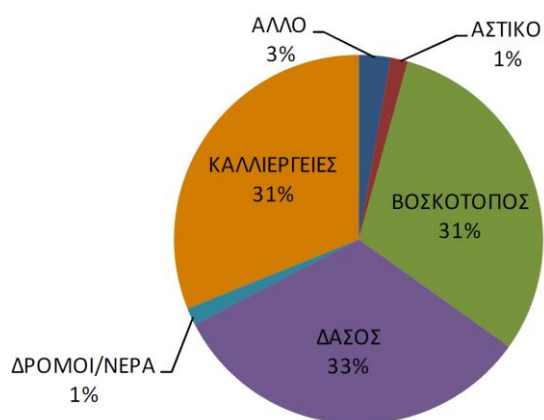
Σχέδιο Διαχείρισης Κινδύνων Πλημμύρας - Μη Τεχνική Έκθεση

α/α	Δημοτικές Ενότητες (ΟΤΑ 1997)	ΟΤΑ 2011 (ΚΑΛΙΚΡΑΤΙΚΟΙ ΔΗΜΟΙ)	Μόνιμος Πληθυσμός (Απογραφή ΕΛ. ΣΤΑΤ. 2011)
64	ΑΡΓΟΣΤΟΛΙΟΥ	ΚΕΦΑΛΟΝΙΑΣ	13237
65	ΣΑΜΗΣ		2341
66	ΠΥΛΑΡΕΩΝ		1391
67	ΠΑΛΙΚΗΣ		7098
68	ΛΕΙΒΑΘΟΥΣ		5745
69	ΕΛΕΙΟΥ - ΠΡΟΝΩΝ		3677
70	ΕΡΙΣΟΥ		1472
71	ΟΜΑΛΩΝ		840
72	ΙΘΑΚΗΣ	ΙΘΑΚΗΣ	3231

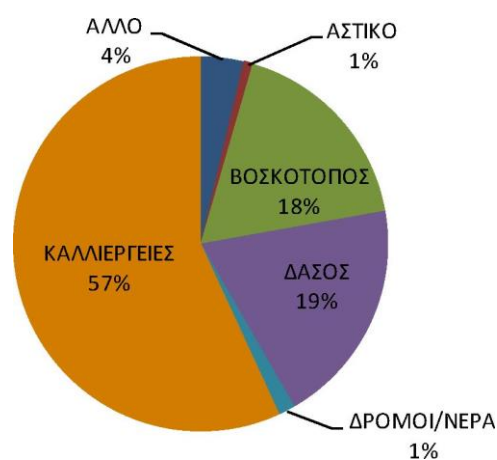
Σύμφωνα με τα στοιχεία απογραφής της ΕΛ.ΣΤΑΤ. για το έτος 2011, ο συνολικός μόνιμος πληθυσμός του ΥΔ 02 ανέρχεται σε 626.873 κατοίκους.

3.2.2 Χρήσεις Γης

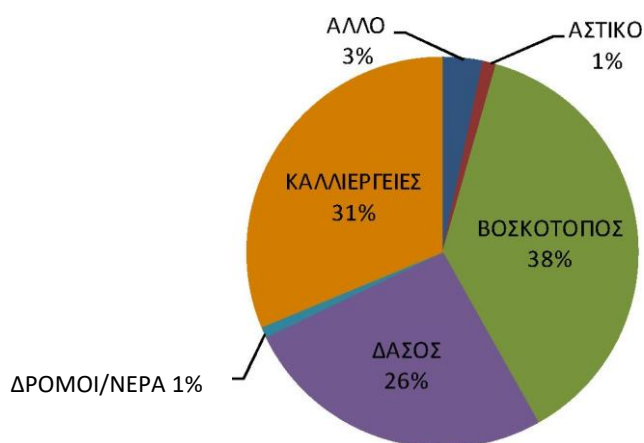
Όσον αφορά στις χρήσεις γης, τα διαθέσιμα γεωγραφικά στοιχεία προέρχονται κυρίως από τον ΟΠΕΚΕΠΕ. Τα πολύγωνα ενοτήτων του ΟΠΕΚΕΠΕ έχουν προκύψει φωτοερμηνευτικά από δορυφορικές μεγάλης κλίμακας του 2016. Πραγματική «κλίμακα» μπορεί να θεωρηθεί το 1:5000. Τα στοιχεία χρήσεων γης ομαδοποιούνται και ταξινομούνται στα ακόλουθα είδη: Αστικό, Βοσκότοπος, Καλλιέργειες, Δάσος, Δρόμοι/Νερά και Άλλο. Στη συνέχεια, παρουσιάζονται ανά ΛΑΠ του εξεταζόμενου Υδατικού Διαμερίσματος τα στοιχεία χρήσεων γης.



Λεκάνη Απορροής Ρεμάτων Παραλίας
Βόρ. Πελοποννήσου (ΕΛ0227)



Λεκάνη Απορροής Πείρου - Βέργα - Πηνειού
(ΕΛ0228)



Λεκάνη Απορροής
Κεφαλονιάς -
Ιθάκης - Ζακύνθου
(ΕΛ0245)

Σχήμα 3.3: Κατανομή χρήσεων γης και καλλιεργειών στις ΛΑΠ του ΥΔ02.

4 ΠΡΟΚΑΤΑΡΚΤΙΚΗ ΑΞΙΟΛΟΓΗΣΗ ΚΙΝΔΥΝΩΝ ΠΛΗΜΜΥΡΑΣ

4.1 ΚΑΤΑΓΡΑΦΗ ΙΣΤΟΡΙΚΩΝ ΚΑΙ ΕΠΙΛΟΓΗ ΣΗΜΑΝΤΙΚΩΝ ΙΣΤΟΡΙΚΩΝ ΠΛΗΜΜΥΡΩΝ

Κατά το στάδιο της Προκαταρκτικής Αξιολόγησης Κινδύνων Πλημμύρας (ΠΑΚΠ) πραγματοποιήθηκε αρχικά συλλογή δεδομένων σχετικά με τις ιστορικές πλημμύρες (πλημμύρες που σημειώθηκαν κατά το παρελθόν) που είχαν αρνητικές επιπτώσεις στην ανθρώπινη υγεία ή ζωή, στις οικονομικές δραστηριότητες και στο περιβάλλον. Η παραπάνω συλλογή είχε σκοπό να συγκεντρώσει πληροφορίες σχετικά με ιστορικά συμβάντα πλημμυρών, αναφορικά με ένα μεγάλο εύρος χαρακτηριστικών. Τα στοιχεία που συλλέχθηκαν περιλαμβάνουν (όπου ήταν δυνατό) πληροφορίες για τις θέσεις των πλημμυρών, το χρόνο εκδήλωσής τους, τη διάρκειά τους, τα υδάτινα σώματα με τα οποία σχετίζονται, την έκταση της επιφάνειας κατάκλυσης, τα αίτιά τους, τους διάφορους μηχανισμούς, τα χαρακτηριστικά τους, τον τύπο των καταστροφών που προκλήθηκαν καθώς και το κόστος τους. Όλα τα παραπάνω δεδομένα είναι οργανωμένα σε σύστημα γεωγραφικών πληροφοριών.

Τα δεδομένα των ιστορικών πλημμυρών συλλέχθηκαν από τους ακόλουθους φορείς:

α) Κεντρικούς Φορείς (Υπουργεία, Εκπαιδευτικά Ιδρύματα, κλπ) είτε με σχετική αλληλογραφία είτε με επί τόπου επισκέψεις για τη συλλογή δεδομένων σχετικά με καταγραφές ιστορικών πλημμυρών και

β) Αποκεντρωμένες Διοικήσεις και Περιφέρειες με σχετική αλληλογραφία για τη συλλογή δεδομένων πλημμύρας από τις Περιφερειακές Υπηρεσίες και τους Δήμους εντός των διοικητικών ορίων αρμοδιότητάς τους.

Στο Υδατικό Διαμέρισμα Βόρειας Πελοποννήσου συγκεντρώθηκαν στοιχεία σχετικά με 38 ιστορικά συμβάντα πλημμύρας. Από αυτά τα 27 βρίσκονται σε περιοχές που σύμφωνα με την προκαταρκτική αξιολόγηση χαρακτηρίζονται ΖΔΥΚΠ ενώ τα υπόλοιπα 11 σε περιοχές που δεν χαρακτηρίζονται ως ΖΔΥΚΠ. Στον παρακάτω πίνακα παρουσιάζονται τα καταγεγραμμένα στοιχεία από την Προκαταρκτική Αξιολόγηση ανάλογα με τη σημαντικότητα του επεισοδίου.

Πίνακας 4-1 : Ιστορικές πλημμύρες στο Υδατικό Διαμέρισμα Βόρειας Πελοποννήσου (EL02)

Σημαντικότητα Πλημμύρας	Εντός ΖΔΥΚΠ	Εκτός ΖΔΥΚΠ
Χαμηλή	3	5
Μεσαία	11	5
Υψηλή	4	1
Πολύ υψηλή	2	0
Άγνωστη	7	0
Σύνολο	27	11

Στον παρακάτω πίνακα παρουσιάζονται οι 27 ιστορικές πλημμύρες εντός ΖΔΥΚΠ ανάλογα με τη σημαντικότητά τους και τη γεωγραφική περιοχή που εμφανίζονται.

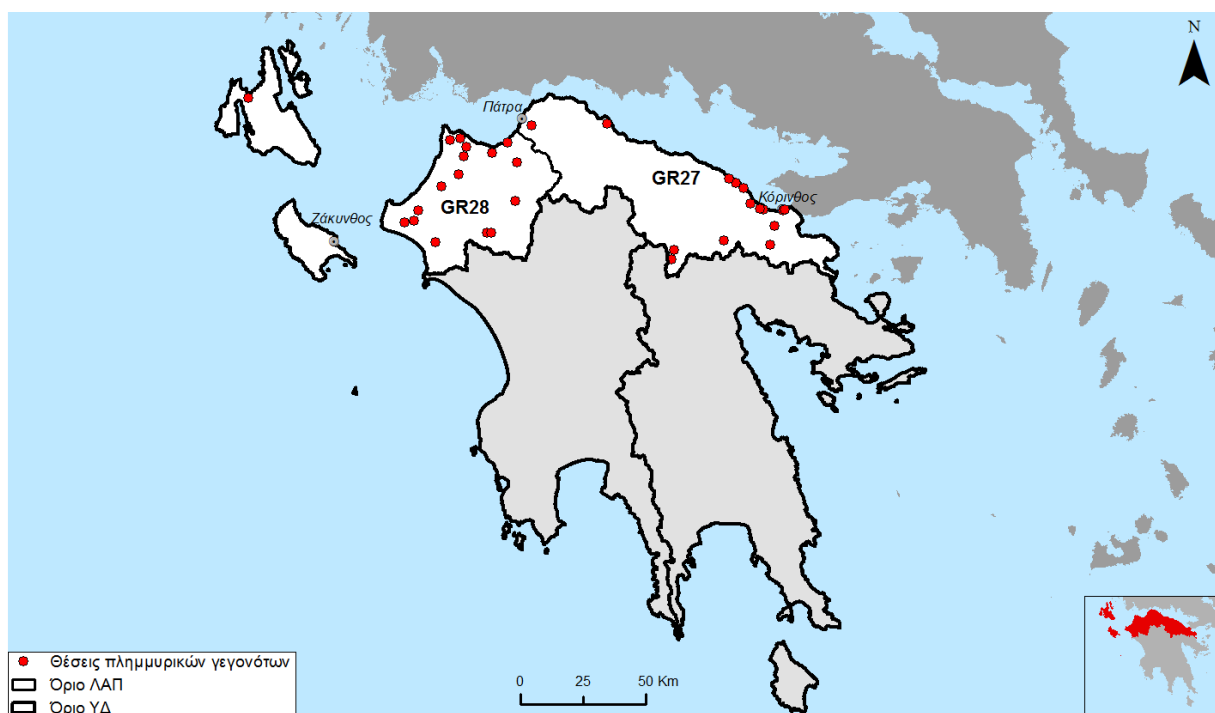
Πίνακας 4-2 : Ιστορικές πλημμύρες εντός ΖΔΥΚΠ στο ΥΔ Βόρειας Πελοποννήσου (EL02)

Σημαντικότητα Πλημμύρας	Ν. ΑΧΑΪΑΣ	Ν. ΗΛΕΙΑΣ	Ν. ΚΟΡΙΝΘΙΑΣ
Χαμηλή	2	1	0

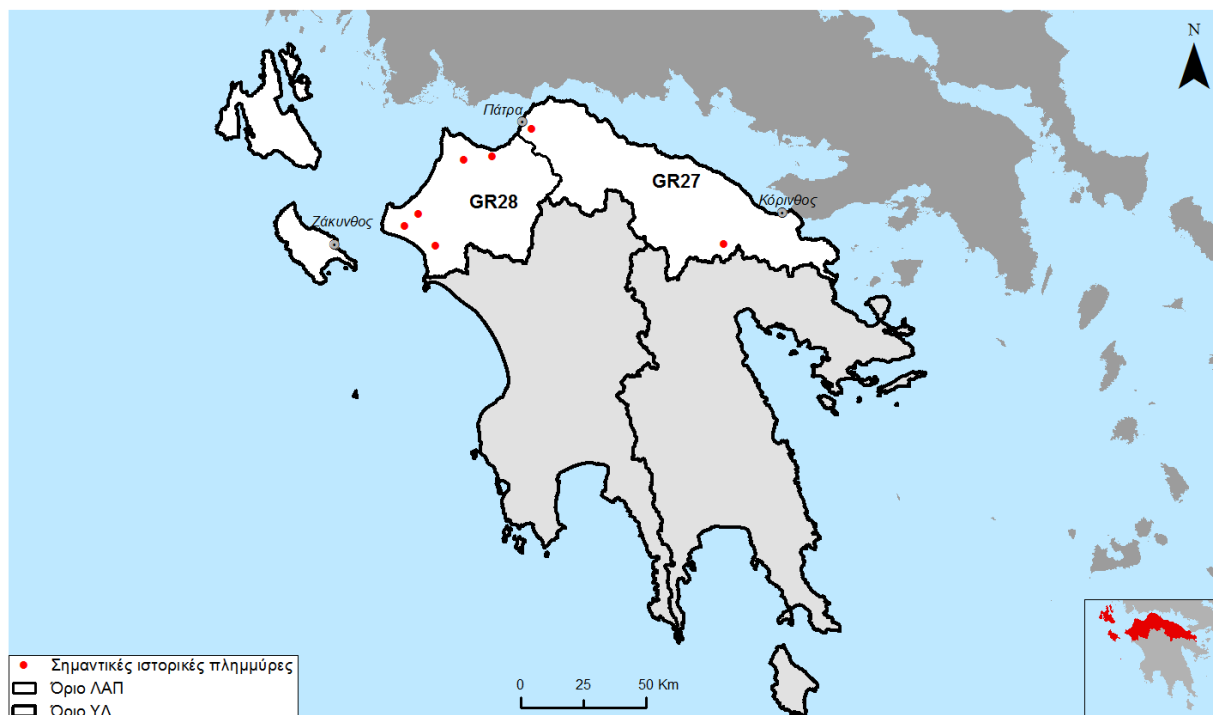
Σημαντικότητα Πλημμύρας	Ν. ΑΧΑΪΑΣ	Ν. ΗΛΕΙΑΣ	Ν. ΚΟΡΙΝΘΙΑΣ
Μεσαία	6	0	5
Υψηλή	1	2	1
Πολύ υψηλή	1	1	0
Άγνωστη	3	3	1
Σύνολο	13	7	7

Στις παρακάτω εικόνες παρουσιάζονται τα παρακάτω χωρικά στοιχεία για το Υδατικό Διαμέρισμα Βόρειας Πελοποννήσου (ΥΔ 02):

- Θέσεις ιστορικών πλημμυρικών συμβάντων
- Θέσεις σημαντικών ιστορικών πλημμυρών



Σχήμα 4.1: Θέσεις Ιστορικών πλημμυρικών συμβάντων στο ΥΔ Βόρειας Πελοποννήσου



Σχήμα 4.2: Σημαντικές ιστορικές πλημμύρες στο ΥΔ Βόρειας Πελοποννήσου

4.2 ΠΡΟΣΔΙΟΡΙΣΜΟΣ ΖΩΝΩΝ ΔΥΝΗΤΙΚΑ ΥΨΗΛΟΥ ΚΙΝΔΥΝΟΥ ΠΛΗΜΜΥΡΑΣ (ΖΔΥΚΠ)

Για κάθε Υδατικό Διαμέρισμα οι Ζώνες Δυνητικά Υψηλού Κινδύνου Πλημμύρας (APSFR) ορίστηκαν συνδυάζοντας τα αποτελέσματα από τον προσδιορισμό των περιοχών όπου είναι πιθανόν να σημειωθεί πλημμύρα και των περιοχών με δυνητικά σημαντικές συνέπειες από μελλοντικές πλημμύρες, λαμβάνοντας επίσης υπόψη τις αναφορές των περιφερειακών φορέων και τις σημαντικές ιστορικές πλημμύρες. Ως περιοχές όπου είναι πιθανόν να σημειωθεί πλημμύρα ορίστηκαν αυτές που ικανοποιούν έναν τουλάχιστον από τους δύο παρακάτω περιορισμούς:

- Βρίσκονται σε θέσεις προσχωματικών αποθέσεων
- Βρίσκονται σε έδαφος με κλίση μικρότερη από 2%

Πιο αναλυτικά, οι Ζώνες Δυνητικά Υψηλού Κινδύνου Πλημμύρας προσδιορίστηκαν από την γεωγραφική τομή:

- α) των περιοχών με δυνητικά σημαντικές συνέπειες από μελλοντικές πλημμύρες, και
- β) των περιοχών που είναι πιθανό να σημειωθεί πλημμύρα.

Σχήμα 4.2.1: Κριτήρια και υποκριτήρια προσδιορισμού των Ζωνών Δυνητικά Υψηλού Κινδύνου Πλημμύρας (ΖΔΥΚΠ)

Περιοχές έκτασης κάτω από 25 km² δεν εξετάστηκαν. Εξαιρέσεις υπήρξαν για περιοχές που έχουν έκταση μικρότερη από 25 km², για τις οποίες όμως υπήρξε έντονη αναφορά για πλημμυρικά προβλήματα από τους περιφερειακούς φορείς είτε είχε σημειωθεί σημαντική ιστορική πλημμύρα.

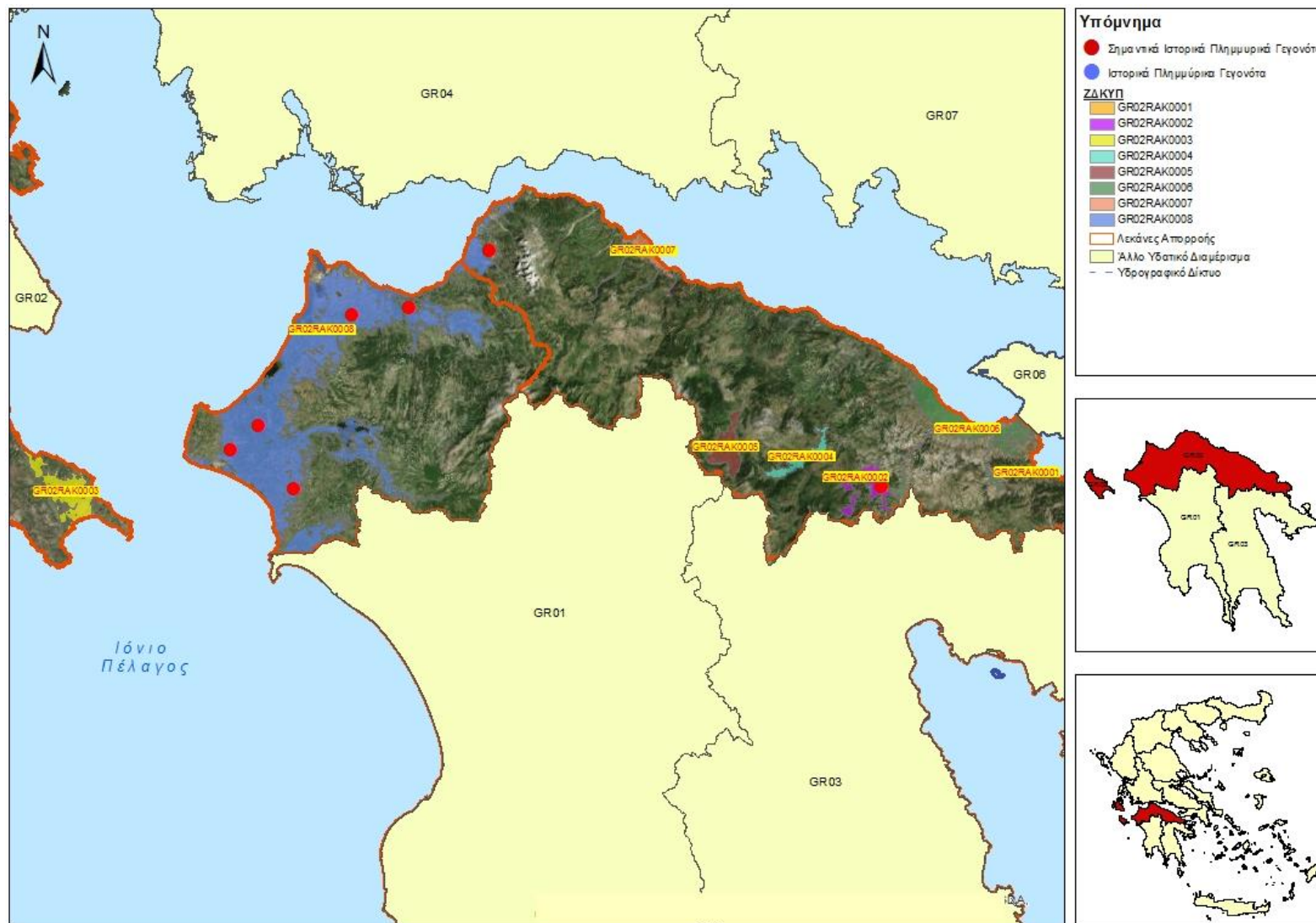
Σύμφωνα με την ανωτέρω μεθοδολογία που αναπτύχθηκε στην [Προκαταρκτική Αξιολόγηση Κινδύνων Πλημμύρας](#) (ΥΠΕΚΑ-ΕΓΥ, 2012), στο Υδατικό Διαμέρισμα της Βόρειας Πελοποννήσου ορίστηκαν 8 περιοχές που χαρακτηρίζονται ως ΖΔΥΚΠ.

Στον Πίνακα που ακολουθεί εμφανίζονται οι ΖΔΥΚΠ του ΥΔ02 ανά Λεκάνη Απορροής Ποταμού (ΛΑΠ) με τα χαρακτηριστικά τους και τον κωδικό τους.

Πίνακας 4-3: Ζώνες Δυνητικά Υψηλού Κινδύνου Πλημμύρας Υδατικού Διαμερίσματος Βόρειας Πελοποννήσου (ΕΛ02)

α/α	Ονομασία	Κωδικός	Έκταση (km ²)	ΛΑΠ	Ποσοστό ΛΑΠ
1	Πεδινή περιοχή οικισμών Λουτρών Ωραίας Ελένης	GR02RAK0001	3.28	ΕΛ0227	0.1%
2	Υψηλή ζώνη π. Ασωπού	GR02RAK0002	38.48	ΕΛ0227	1.0%
3	Χαμηλά Ζακύνθου	GR02RAK0003	76.07	ΕΛ0245	18.7%
4	Χαμηλή ζώνη λεκάνης λίμνης Στυμφαλίας	GR02RAK0004	28.66	ΕΛ0227	0.8%
5	Χαμηλή ζώνη λεκάνης τεχνητής λίμνης Φενεού	GR02RAK0005	38.95	ΕΛ0227	1.1%
6	Χαμηλή ζώνη ρεμάτων παραλίας Β. Πελοποννήσου από το Κιάτο έως την Κόρινθο	GR02RAK0006	120.42	ΕΛ0227	3.3%
7	Χαμηλή ζώνη π. Σελινούντα	GR02RAK0007	33.72	ΕΛ0227	0.9%
8	Πεδινή ζώνη λεκανών απορροής Πείρου - Βέργα - Πηνειού -Γλαύκου	GR02RAK0008	887.55	ΕΛ0228	36.5%

Στο ακόλουθο σχήμα παρουσιάζονται οι Ζώνες Δυνητικά Υψηλού Κινδύνου Πλημμύρας του ΥΔ Βόρειας Πελοποννήσου και τα ιστορικά πλημμυρικά συμβάντα με βάση τα στοιχεία της [Προκαταρκτικής Αξιολόγησης Κινδύνων Πλημμύρας](#).



Σχήμα 4.3: Ζώνες Δυσνητικά Υψηλού Κινδύνου Πλημμύρας και σημαντικά, ιστορικά πλημμυρικά συμβάντα στο ΥΔ Βόρειας Πελοποννήσου

4.3 ΠΛΗΜΜΥΡΕΣ ΑΠΟ ΑΝΥΨΩΣΗ ΜΕΣΗΣ ΣΤΑΘΜΗΣ ΘΑΛΑΣΣΑΣ

Στο πλαίσιο της εφαρμογής της Οδηγίας 2007/60/ΕΚ συνεκτιμάται η Επικινδυνότητα Πλημμυρών από την θάλασσα, με βάση τα αποτελέσματα της Προκαταρκτικής Αξιολόγησης Κινδύνων Πλημμύρας. Οι πλημμύρες από την θάλασσα οφείλονται στους εξής παράγοντες:

- την αστρονομική παλίρροια
- την μετεωρολογική παλίρροια. Ως μετεωρολογική παλίρροια νοείται η σημαντική άνοδος της στάθμης της θάλασσας που προκαλείται από τις δυνάμεις ανέμου και πίεσης ενός βαρομετρικού χαμηλού ή μιας έντονης καταιγίδας.
- την ανύψωση της μέσης στάθμης θαλάσσης λόγω κυματισμών. Ως ανύψωση της μέσης στάθμης της θάλασσας νοείται η μέση ανύψωση που προκαλείται λόγω της θραύσης τους κατά την πρόσπτωσή τους στις ακτές
- την αναρρίχηση (runup) των κυματισμών στην ακτή

Η μεθοδολογία εκτίμησης της ανύψωσης της στάθμης θάλασσας για το σύνολο της ελληνικής επικράτειας έχει εκπονηθεί από την Ειδική Γραμματεία Υδάτων και είναι αναρτημένη στον ειδικό ιστότοπο:

http://thyamis.itia.ntua.gr/egyfloods/reports/2014_%2011_%2011_Plhmmysres_apo_thalassa_%20EU.pdf.

Στον 1ο κύκλο των Σχεδίων Διαχείρισης Κινδύνων Πλημμύρας εξετάστηκαν μόνο οι παράκτιες περιοχές των ΖΔΥΚΠ. Υπενθυμίζεται ότι οι περιοχές αυτές έχουν κλίση μικρότερη από 2%, και εμφανίζουν διάφορες χρήσεις (οικιστικές, οικονομικές, κλπ.) - κατά συνέπεια είναι οι περισσότερο ευάλωτες και για πλημμύρα από θάλασσα εφόσον είναι παράκτιες.

Λαμβάνοντας υπόψη ότι:

- οι παράκτιες αστικές περιοχές έχουν κατά κανόνα κάποιες μορφής κρηπιδώματα ή προστασία από τους κυματισμούς ύψους 0.8 - 1.0 m από την ΜΣΘ
- οι αρδευτικές χρήσεις βρίσκονται κατά κανόνα 0.7 - 1.0 m πάνω από την ΜΣΘ, και
- οι βιότοποι βρίσκονται περί την ΜΣΘ αλλά υφίστανται περιοδικά πλημμύρες

εκτιμάται ότι οι παράκτιες περιοχές που εμφανίζουν αισθητή επικινδυνότητα είναι αυτές όπου υπολογίζεται ανύψωση της μέσης στάθμης της θάλασσας κατά τουλάχιστον 1.0 m. Έτσι, για τον προσδιορισμό των ΖΔΥΚΠ που έχουν δυνητικά σημαντικό κίνδυνο και από θάλασσα απομονώθηκαν αυτές που συνορεύουν με τα παράκτια ύδατα και παρουσιάζουν συνολική ανύψωση της ΜΣΘ μεγαλύτερη από 1 m.

Στα παρακάτω σχήματα απεικονίζεται η πλημμύρα από την Ανύψωση της Μέσης Στάθμης Θάλασσας στο Υδατικό Διαμέρισμα Βόρειας Πελοποννήσου για τα χαμηλά της Ζακύνθου - GR02RAK0003 και για την Πεδινή ζώνη Λεκανών Απορροής Πείρου - Βέργα - Πηνειού - Γλαύκου - GR02RAK0008.



Σχήμα 4.4: Σχηματική απεικόνιση πλημμύρας από την θάλασσα για τα χαμηλά της Ζακύνθου - GR02RAK0003 (1,07 m)



Σχήμα 4.5: Σχηματική απεικόνιση πλημμύρας από την θάλασσα για την Πεδινή ζώνη λεκανών απορροής Πείρου - Βέργα - Πηνειού - Γλαύκου - GR02RAK0008 (1,11 m)

5 ΧΑΡΤΕΣ ΕΠΙΚΙΝΔΥΝΟΤΗΤΑΣ ΠΛΗΜΜΥΡΑΣ

5.1 ΜΕΘΟΔΟΛΟΓΙΑ ΚΑΤΑΡΤΙΣΗΣ ΧΑΡΤΩΝ ΕΠΙΚΙΝΔΥΝΟΤΗΤΑΣ ΠΛΗΜΜΥΡΑΣ

5.1.1 Εξεταζόμενα Σενάρια

Υδατορέματα

Έγινε προσδιορισμός των υδατορεμάτων (ποταμών, ρεμάτων, χειμάρρων) και των υδρολογικών λεκανών που τροφοδοτούν τις ΖΔΥΚΠ, όπως επίσης και των λιμνών που βρίσκονται εντός των ΖΔΥΚΠ. Τα κριτήρια επιλογής των υδατορεμάτων καθώς και ποια τελικά επιλέχθηκαν για το ΥΔ παρουσιάζονται αναλυτικά σε επόμενη παράγραφο (**Error! Reference source not found.**).

Σύμφωνα με τα προβλεπόμενα για την εφαρμογή της Οδηγίας 2007/60/ΕΚ και της σχετικής της ΚΥΑ Η.Π 31822/1542/Ε103/2010 (ΦΕΚ Β' 1108/21.07.2010) όπως τροποποιήθηκε και ισχύει, πραγματοποιήθηκε η ανάλυση των ακόλουθων σεναρίων για την υδρολογική και υδραυλική ανάλυση των υδάτινων σωμάτων που εξετάστηκαν:

- πλημμύρες **υψηλής πιθανότητας υπέρβασης**, που ορίζονται ως πλημμύρες με περίοδο επαναφοράς **50 χρόνια**
- πλημμύρες **μέσης πιθανότητας υπέρβασης**, που ορίζονται ως πλημμύρες με περίοδο επαναφοράς **100 χρόνια**
- πλημμύρες **χαμηλής πιθανότητας υπέρβασης**, που ορίζονται ως πλημμύρες με περίοδο επαναφοράς **1000 χρόνια**.

Λίμνες

Έγινε προσδιορισμός των υδρολογικών λεκανών που τροφοδοτούν τις λίμνες που βρίσκονται εντός των ΖΔΥΚΠ και υπολογίστηκαν τα πλημμυρικά υδρογραφήματα των λεκανών απορροής. Εξετάστηκαν τα σενάρια για περιόδους επαναφοράς $T=50$ έτη, $T=100$ έτη και $T=1\ 000$ έτη.

Παράκτια ύδατα

Με βάση τα στοιχεία της μελέτης «Προκαταρκτική Αξιολόγηση Κινδύνων Πλημμύρας από την θάλασσα και εκτίμηση της πιθανής ανύψωσης της στάθμης της θάλασσας για την αξιολόγηση της επικινδυνότητάς τους» εντοπίζονται παράκτιες περιοχές του ΥΔ οι οποίες εμφανίζουν επικινδυνότητα (βλ. Κεφ. 4.3). Τα σενάρια που εξετάστηκαν αφορούσαν πλημμύρες υψηλής πιθανότητας υπέρβασης περιόδου επαναφοράς 50 ετών και πλημμύρες μέσης πιθανότητας υπέρβασης περιόδου επαναφοράς 100 ετών.

5.1.2 Πλημμυρικές Παροχές

Για τον υπολογισμό των πλημμυρικών παροχών των υδατορεμάτων που καθορίστηκαν σε κάθε ΖΔΥΚΠ, παρήχθησαν πλημμυρικά υδρογραφήματα με επίλυση μαθηματικών ομοιωμάτων βροχής – απορροής, με βάση τα ακόλουθα βήματα:

Κατάρτιση Ομβρίων Καμπυλών

Αρχικά, συλλέχθηκαν δείγματα από 165 σταθμούς για τα 3 Υδατικά Διαμερίσματα της Πελοποννήσου, που ανήκουν στις εξής υπηρεσίες:

60 σταθμοί του ΥΠΕΚΑ (τ. ΥΠΕΧΩΔΕ)

59 σταθμοί της ΔΕΗ

26 σταθμοί της ΕΜΥ

20 σταθμοί του ΥΠΑΑΤ (τ. ΥΠΓΕ)

Από τους παραπάνω, οι 112 διαθέτουν μόνο ημερήσιο βροχόμετρο, οι 39 διαθέτουν βροχογράφο και βροχόμετρο, ενώ σε 14 σταθμούς υπάρχει μόνο βροχογράφος. Τα δείγματα των σταθμών καλύπτουν από 8 έως 68 έτη. Σε πρώτο στάδιο έγινε συλλογή, ανάλυση και επεξεργασία των δεδομένων με σκοπό την παραγωγή χρονοσειρών μεγίστων βροχοπτώσεων για χρονικά βήματα 5min, 10min, 30 min, 1h, 2h, 3h, 6h, 12h, 24h, 48h, τα οποία χρησιμοποιήθηκαν για την κατάρτιση των όμβριων καμπυλών.

Το τελικό σύνολο δεδομένων περιλαμβάνει για τα 3 Υδατικά Διαμερίσματα της Πελοποννήσου δείγματα ετήσιων μέγιστων βροχοπτώσεων από 157 σταθμούς, σε διάφορες χρονικές κλίμακες (195 χρονοσειρές από 143 βροχόμετρα και 52 βροχογράφους).

Με βάση τα παραπάνω, η διαθέσιμη πληροφορία κατανέμεται ως εξής:

- 105 σταθμοί εξοπλισμένοι μόνο με βροχόμετρο, όπου διαμορφώθηκαν δείγματα μέγιστων για δύο χρονικές κλίμακες (24 και 48 h)
- 14 σταθμοί εξοπλισμένοι μόνο με βροχογράφο, όπου διαμορφώθηκαν δείγματα μέγιστων για όλες οι χρονικές κλίμακες, από 5 min έως 48 h
- 38 σταθμοί εξοπλισμένοι με βροχόμετρο και βροχογράφο, όπου για τις χρονικές κλίμακες των 24 και 48 h διαμορφώθηκε η ενοποιημένη χρονοσειρά, ενώ για τις χαμηλότερες κλίμακες, από 5 min έως 12 h, χρησιμοποιήθηκαν τα δείγματα του βροχογράφου.

Η παραπάνω πληροφορία κρίνεται ικανοποιητική για την στατιστική διερεύνηση της χωρικής διάταξης των ισχυρών βροχοπτώσεων στην περιοχή μελέτης.

Αναλυτικές πληροφορίες για τη συλλογή και επεξεργασία δεδομένων των βροχομετρικών και βροχογραφικών σταθμών του Υδατικού Διαμερίσματος Βόρειας Πελοποννήσου παρουσιάζονται στο Παραδοτέο 2: Όμβριες καμπύλες που είναι αναρτημένο στον ειδικά διαμορφωμένο ιστότοπο του ΥΠΕΝ <http://floods.ypeka.gr/index.php/14-arxiki/176-omvries-kampyles-gr02>.

Στη συνέχεια καταρτίστηκαν με μαθηματικά μοντέλα οι όμβριες καμπύλες στις θέσεις των σταθμών ενώ δημιουργήθηκαν και χάρτες χωρικής απεικόνισης όλων των παραμέτρων των ομβρίων καμπυλών στην περίπτωση που απαιτηθεί η κατάρτιση της όμβριας καμπύλης σε κλίμακα λεκάνης απορροής.

Αναλυτικές πληροφορίες, η μεθοδολογία, τα αποτελέσματα της στατιστικής επεξεργασίας και οι παράμετροι των ομβρίων καμπυλών σε κάθε σταθμό του Υδατικού Διαμερίσματος Βόρειας Πελοποννήσου παρουσιάζονται στο Παραδοτέο 2: Όμβριες καμπύλες που είναι αναρτημένο στον ειδικά διαμορφωμένο ιστότοπο του ΥΠΕΝ: <http://floods.ypeka.gr/index.php/14-arxiki/176-omvries-kampyles-gr02>.

Επιπρόσθετα, οι όμβριες καμπύλες που καταρτίστηκαν για όλα τα Υδατικά Διαμερίσματα της χώρας είναι αναρτημένες στο ειδικό ιστότοπο του ΥΠΕΝ: <http://floods.ypeka.gr/index.php/methodologies-ergaleia/omvries-kampyles> ώστε να μπορούν να χρησιμοποιηθούν για τον υπολογισμό της έντασης της βροχόπτωσης σχεδιασμού, για επιλεγμένη διάρκεια και περίοδο επαναφοράς, σε οποιαδήποτε θέση ή λεκάνη απορροής της χώρας. Στον ίδιο ιστότοπο είναι αναρτημένα και αρχεία τεκμηρίωσης για την κατάρτιση των ομβρίων καμπυλών (τεχνική έκθεση, σχέδιο, ψηφιακά αρχεία κτλ).

Παραγωγή πλημμυρικών υδρογραφημάτων

Για την παραγωγή πλημμυρικών υδρογραφημάτων καταστρώθηκε και επιλύθηκε μαθηματικό ομοίωμα βροχής απορροής. Η υδρολογική προσομοίωση έγινε με το λογισμικό HEC – HMS (Hydrologic Engineering Center, US Army Corps of Engineers) με το οποίο γίνονται όλοι οι απαιτούμενοι υπολογισμοί που απαιτούνται για την περιγραφή του φαινομένου του μετασχηματισμού της βροχής σε απορροή.

Αναλυτικά η μεθοδολογία και τα αποτελέσματα κατάρτισης των πλημμυρικών υδρογραφημάτων για το Υδατικό Διαμέρισμα Βόρειας Πελοποννήσου ΥΔ02 παρουσιάζονται στο Παραδοτέο 4: Πλημμυρικά υδρογραφήματα που είναι αναρτημένο στον ειδικά διαμορφωμένο ιστότοπο του ΥΠΕΝ: <http://floods.ypeka.gr/index.php/19-ydatika-diamerismata/gr02/258-plimmyrika-ydrografimata-gr02>

5.2 Αποτελέσματα Χαρτών Επικινδυνότητας ανά ΖΔΥΚΠ

5.2.1 Ποτάμιες ροές

Στη συνέχεια δίνονται συνοπτικά τα αποτελέσματα της διόδευσης της πλημμύρας σε ποτάμιες ροές για περιόδους επαναφοράς T=50 έτη, T=100έτη και T=1000έτη. Ο Πίνακας 5.1 παρουσιάζει τα εμβαδά κατάκλυσης για τις 3 περιόδους επαναφοράς σε κάθε ρέμα χωρίς να έχει ληφθεί υπόψη η επικάλυψη πλημμυρών σε γειτονικά υδατορέματα. Επιπρόσθετα ο Πίνακας 5.2 παρουσιάζει το συνολικό εμβαδόν κατάκλυσης στο ΥΔ02 για τις τρεις περιόδους επαναφοράς (T=50, 100 και 1000 έτη).

Πίνακας 5.1: Εμβαδά κατάκλυσης υδατορεμάτων (χωρίς να έχει ληφθεί υπόψη η επικάλυψη πλημμυρών με γειτονικά υδατορέματα) στο ΥΔ02

Υδατόρεμα / Κλειστή λεκάνη	Κωδικός λεκάνης	Εμβαδόν κατάκλυσης (km ²) T=50έτη	Εμβαδόν κατάκλυσης για (km ²) T=100έτη	Εμβαδόν κατάκλυσης για (km ²) T=1000έτη
Πεδινή περιοχή οικισμών Λουτρών Ωραίας Ελένης - GR02RAK0001				
Φουρνιά Ρ.	GR2715361	0.1	0.1	1.7
Υψηλή ζώνη π. Ασωπού - GR02RAK0002				
Ασωπός Π. (άνω ρους)	GR2715127	5.0	5.1	6.3
Χαμηλά Ζακύνθου - GR02RAK0003				
Λαγανάς#	GR4515394	1.6	1.7	2.2
Ζάκυνθος (ρ. Αγ. Χαραλάμπη)	GR4515406	2.8	4.8	11.9
Χαμηλή ζώνη λεκάνης λίμνης Στυμφαλίας - GR02RAK0004				
Οροπέδιο Στυμφαλίας	GR2715127	7.4	8.1	24.8
Χαμηλή ζώνη λεκάνης τεχνητής λίμνης Φενεού - GR02RAK0005				
Όλβιος Π. (Οροπέδιο Φενεού)	GR2715495	18.4	20.2	24.4
Χαμηλή ζώνη ρεμάτων παραλίας Β. Πελοποννήσου από το Κιάτο έως την Κόρινθο - GR02RAK0006				
Ποταμιά Ρ. (Ξηριάς)	GR2715323	0.7	0.9	2.4
Ραιζάνη Ρ.	GR2715299	1.2	1.9	6.0
Ζαπάντης Ρ.	GR2715292	4.1	5.5	12.6
Ασωπός Π.	GR2715127	5.1	5.5	8.1
Έλισσών Ρ.	GR2715427	0.0	0.0	0.2
Σελιάνδρος Ρ.	GR2715120	0.1	0.1	0.2

ΠΑΡΑΔΟΤΕΟ 19

Σχέδιο Διαχείρισης Κινδύνων Πλημμύρας - Μη Τεχνική Έκθεση

Υδατόρεμα / Κλειστή λεκάνη	Κωδικός λεκάνης	Εμβαδόν κατάκλυσης (km ²) T=50έτη	Εμβαδόν κατάκλυσης για (km ²) T=100έτη	Εμβαδόν κατάκλυσης για (km ²) T=1000έτη
Χαμηλή ζώνη π. Σελινούντα - GR02RAK0007				
Βουραϊκός Π.	GR2715064	3.3	3.4	4.0
Κερυνίτης Ρ.	GR2715045	1.6	2.0	3.4
Σελινούς Π.	GR2714965	1.4	1.8	10.4
Πεδινή ζώνη λεκανών απορροής Πείρου - Βέργα - Πηνειού -Γλαύκου - GR02RAK0008				
Βουντένης Χ.	GR2714954	1.0	1.1	1.5
Γλαύκος Π.	GR2714931	0.3	0.4	2.3
Κουριχαλή Ρ.	GR2813272	0.5	0.6	0.9
Πείρος Π.	GR2813014	12.1	13.2	15.8
Ρέθι Ρ.	GR2813012	0.5	0.6	1.0
Καλόγρια#	GR2813005	1.6	1.6	3.3
Μάνα Ρ. (Λαρισός Π.)	GR2812968	17.0	21.6	31.5
Ρούσκουλας Ρ.	GR2812963	13.3	13.5	14.5
Βέργας Ρ.	GR2813162	1.5	9.1	19.7
Καπελεταϊκο Ρ.	GR2813051	0.9	4.1	4.5
Γουβός Ρ.	GR2813032	4.8	5.2	6.5
Λεχαινά*	GR2813031	4.3	4.6	5.5
Μελισσός Ρ.	GR2813028	0.9	1.0	10.3
Ανισάτος Ρ.	GR2813019	10.3	11.6	14.3
Λάδων Πηνεϊαίος	GR2812850	3.8	4.7	7.4
Πηνεϊός Π.	GR2812850	34.0	49.5	85.4
Γκουρλέσας Ρ.	GR2812338	7.8	9.4	16.2
Μουντρούμη Ρ.	GR2815429	1.8	2.3	3.1
Λατίφη Ρ.	GR2813279	0.6	0.7	1.1
Ιαρδάνος Ρ.	GR2812310	7.4	10.6	20.5

Πίνακας 5.2: Συνολικά εμβαδά κατάκλυσης στο ΥΔ02 για περιόδους επαναφοράς T=50, 100 και 1000έτη

Περίοδος Επαναφοράς T (έτη)	Συνολικό Εμβαδόν Κατάκλυσης (km ²)
T=50	159.28
T=100	199.33
T=1000	334.95

Αναλυτικές πληροφορίες για τα αποτελέσματα των Χαρτών Επικινδυνότητας για τα ποτάμια/ρέματα του ΥΔ, παρουσιάζονται στο Παραδοτέο 5: Χάρτες Επικινδυνότητας Πλημμύρας που είναι αναρτημένο για το Υδατικό Διαμέρισμα Βόρειας Πελοποννήσου ΥΔ02 στον ειδικά διαμορφωμένο ιστότοπο του ΥΠΕΝ:

<http://floods.ypeka.gr/index.php/19-ydatika-diamerismata/gr02/258-plimmyrika-ydrografimata-gr02>.

5.2.2 Κλειστές Λεκάνες

Στο ΥΔ Βόρειας Πελοποννήσου υπάρχουν 2 κλειστές υδρολογικές λεκάνες. Η λεκάνη της Λίμνης Στυμφαλίας, και η λεκάνη του οροπεδίου Φενεού. Η αξιολόγηση της επικινδυνότητας πλημμύρας στις

λεκάνες αυτές γίνεται συνδυάζοντας την υδραυλική διόδευση του πλημμυρογραφήματος με υπολογισμούς βροχής - απορροής.

- ΖΔΥΚΠ Χαμηλή ζώνη λεκάνης τεχνητής λίμνης Φενεού (GR02RAK0005)

Αποτελέσματα διόδευσης πλημμύρας για τον π. Όλβιο (GR2715495)

Για την αξιολόγηση της επικινδυνότητας στην χαμηλή ζώνη λεκάνης τεχνητής λίμνης Φενεού λαμβάνεται η απορροή του π. Όλβιου η υπερχειλίση από το φράγμα Δόξα (λαμβάνεται όλη η πλημμυρική παροχή καθότι δεν βρέθηκαν στοιχεία για τον υπερχειλιστή) επιπλέον λαμβάνεται η επιφανειακή κατακρήμνιση με υπολογισμό βροχής απορροής. Η κατάκλυση αφορά αγροτικές εκτάσεις στο οροπέδιο και τα βάθη είναι της τάξεως των 0.40 - 0.80 m.. Σημειώνεται ότι υπάρχει αποστραγγιστικό δίκτυο το οποίο δεν λαμβάνεται υπ όψιν λόγω της μειωμένης ακρίβειας του ψηφιακού μοντέλου εδάφους. Η απορροή καταλήγει σε καταβόθρες για τις οποίες δεν διατίθενται στοιχεία σχετικά με την παροχетеυτικότητα τους. Επιπλέον από βιβλιογραφικές πηγές αναφέρεται ότι η απορροφητικότητα τους κατά το παρελθόν παρουσίαζε μεγάλες μεταβολές. Για αυτό το λόγο έγινε η συντηρητική παραδοχή να αγνοηθεί η απορροφητικότητα τους.

- ΖΔΥΚΠ Χαμηλή ζώνη λεκάνης Στυμφαλίας (GR02RAK0004)

Αποτελέσματα διόδευσης πλημμύρας για την λίμνη Στυμφαλία

Στη Λίμνη Στυμφαλία γίνεται διόδευση του πλημμυρογραφήματος της ανάντη λεκάνης που αποστραγγίζεται στην σήραγγα Παπαρηγοπούλου, ενώ στη λεκάνη του οροπεδίου Φενεού γίνεται διόδευση του πλημμυρογραφήματος από το φράγμα Δόξα και του πλημμυρογραφήματος του π. Όλβιου. Η κλειστή λεκάνη της λίμνης Στυμφαλίας δέχεται την συγκεντρωμένη απορροή από την Σήραγγα Παπαρηγοπούλου στο βορειοανατολικό της άκρο και την επιφανειακή κατακρήμνιση. Η απορροή τελικά καταλήγει στη λίμνη κατακλύζοντας ενδιάμεσα αγροτικές εκτάσεις

5.2.3 Παράκτιες ζώνες

Για το Υδατικό Διαμέρισμα Βόρειας Πελοποννήσου ΥΔ02, οι ΖΔΥΚΠ στις οποίες εκτιμάται ανύψωση ΜΣΘ μεγαλύτερη από 1 m σύμφωνα με την μεθοδολογία των παραγράφων 4.3 και **Error! Reference source not found.** φαίνονται στον παρακάτω Πίνακας (Πίνακας 5.3). Η συνολική επιφάνεια κατάκλυσης από Ανύψωση Μέσης Στάθμης Θάλασσας ανέρχεται σε 64,19km².

Πίνακας 5.3: Ανύψωση ΜΣΘ > 1m στο ΥΔ Βόρειας Πελοποννήσου

ΖΔΥΚΠ	Κωδικός	Ανύψωση ΜΣΘ (m)	
		T = 50 έτη	T = 100 έτη
Χαμηλά Ζακύνθου	GR02RAK0003 -	1.07	
Πεδινή ζώνη λεκανών απορροής Πείρου - Βέργα - Πηνειού - Γλαύκου	GR02RAK0008	1.02	1.11

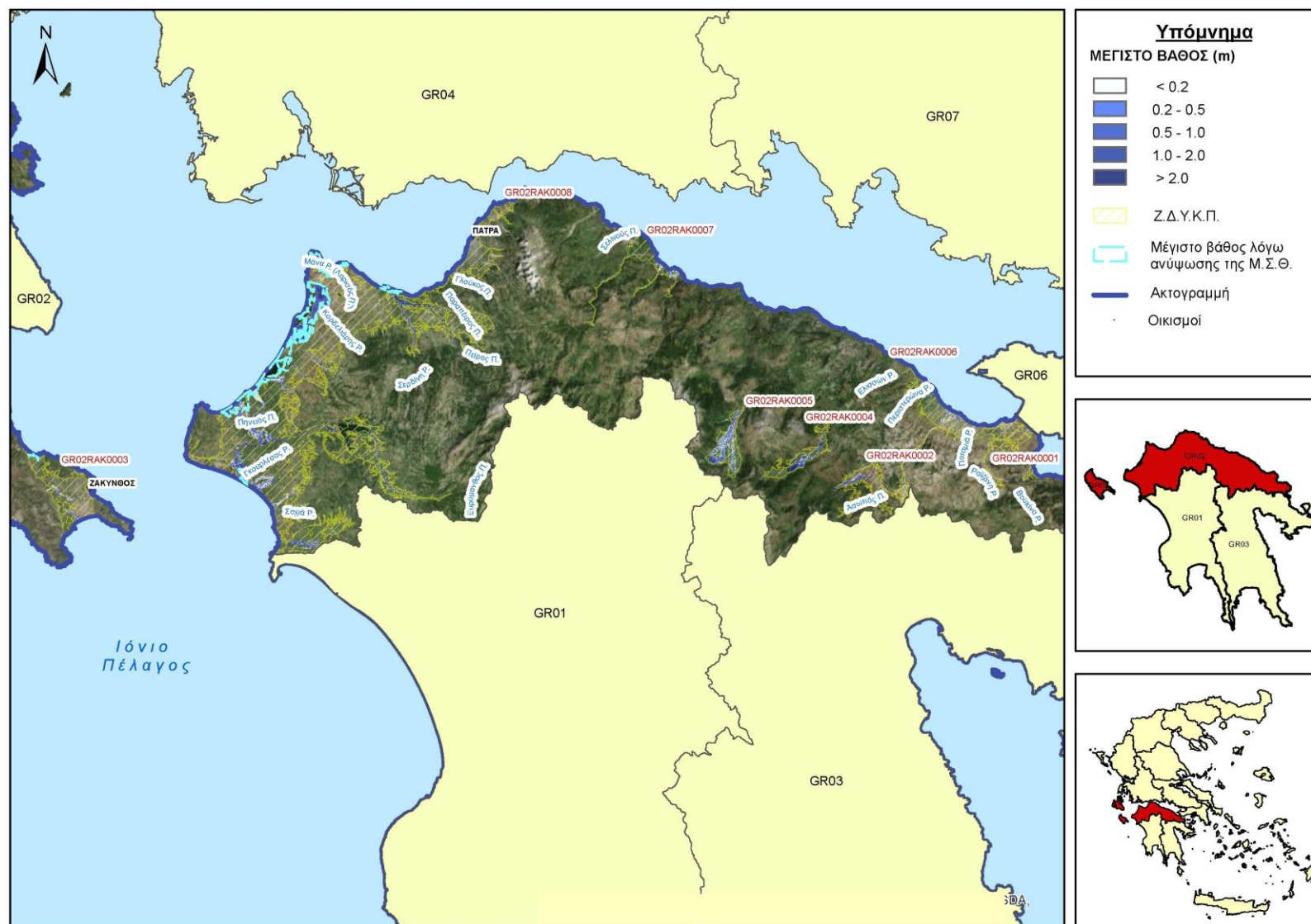
Η σύνθεση των χαρτών πλημμυρικής επικινδυνότητας για τις ΖΔΥΚΠ υλοποιήθηκε συνυπολογίζοντας την πιθανή ανύψωση της στάθμης θάλασσας, που αντιστοιχεί περίπου σε περίοδο επαναφοράς 50 ετών, με την απλουστευμένη θεώρηση ότι η κατάκλυση θα προσεγγίζει την ισούψη εκείνη που είναι ίση με την εκτιμώμενη ανύψωση. Η πολυγωνική γραμμή που περικλείει την παραπάνω επιφάνεια έχει ενσωματωθεί στους Χάρτες Επικινδυνότητας Πλημμύρας ποταμών / χειμάρρων / ρεμάτων για T=50 και 100 έτη.

Στην συγκεκριμένη μελέτη θεωρείται ότι η πιθανότητα εμφάνισης συγχρόνως φαινομένων μεγάλων βροχοπτώσεων - πλημμυρών με άλλα μετεωρολογικά φαινόμενα (πιέσεων και ανέμων) είναι

εξαιρετικά περιορισμένη συνεπώς η πλημμύρα από την θάλασσα δεν διαφοροποιεί τις κατάντη οριακές συνθήκες των ποταμών στους οποίους εξετάζεται διόδευση πλημμύρας.

Η αξιολόγηση της επικινδυνότητας πλημμυρών από την θάλασσα με περίοδο επαναφοράς 1.000 χρόνια θα υλοποιηθεί στα πλαίσια της 1^{ης} Αναθεώρησης των Σχεδίων Διαχείρισης Κινδύνων Πλημμύρας, θα γίνουν οι προαναφερθείσες αναλύσεις, τόσο για την αστρονομική και μετεωρολογική παλίρροια όσο και για την ανύψωση ΜΣΘ λόγω κυματισμών ή/και την αναρρίχηση κυματισμών στις ακτές, με βάση τις διαθέσιμες μετρήσεις στάθμης θάλασσας και διεύθυνσης και έντασης ανέμων. Η επιστημονική εμπειρία στο συγκεκριμένο αντικείμενο βρίσκεται σε συνεχή εξέλιξη και η παραπάνω ολοκληρωμένη προσέγγιση έδωσε την ευκαιρία στους συνεργαζόμενους επιστήμονες να αποκτήσουν πλέον ολοκληρωμένη εικόνα της απαιτούμενης σύνθεσης. Στον επόμενο κύκλο των Σχεδίων Διαχείρισης Κινδύνων Πλημμύρας θα αξιοποιηθεί η μέχρι τότε διαθέσιμη εμπειρία, όπως θα προκύψει από τα εξελισσόμενα και μελλοντικά ερευνητικά προγράμματα.

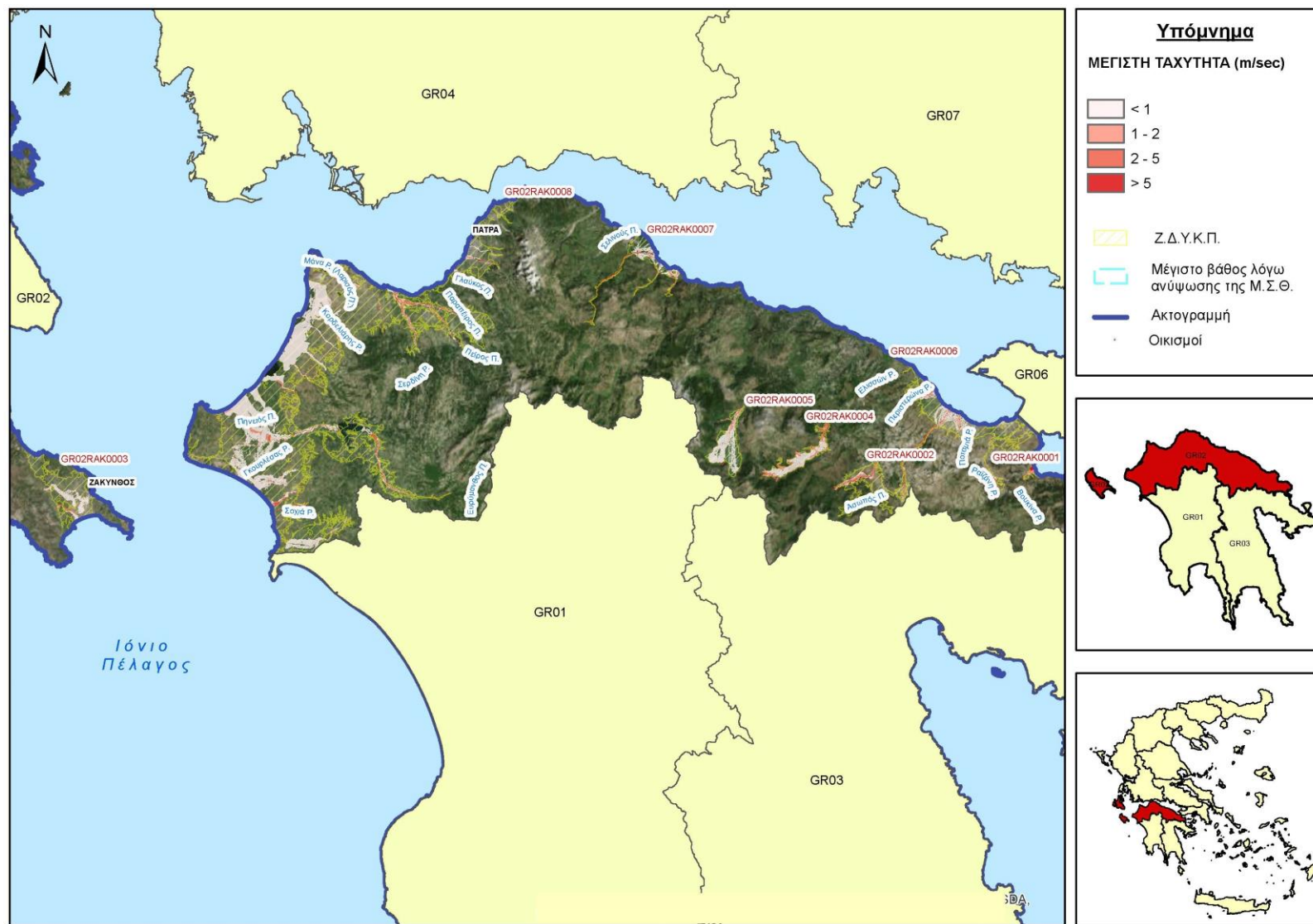
Στα σχήματα που ακολουθούν παρουσιάζονται οι επιφάνειες κατάκλυσης, τα μέγιστα βάθη και οι ταχύτητες ροής στο ΥΔ της Βόρειας Πελοποννήσου για $T=50$, $T=100$ και $T=1000$ έτη. Τα μεγέθη πλημμύρας που απεικονίζονται αφορούν ποτάμια ροές, λίμνες και Ανύψωση Μέσης Στάθμης Θάλασσας.



Σχήμα 5.1: Επιφάνειες κατάκλυσης και μέγιστα βάθη ροής στο ΥΔ 02 (T=50 έτη)

ΠΑΡΑΔΟΤΕΟ 19

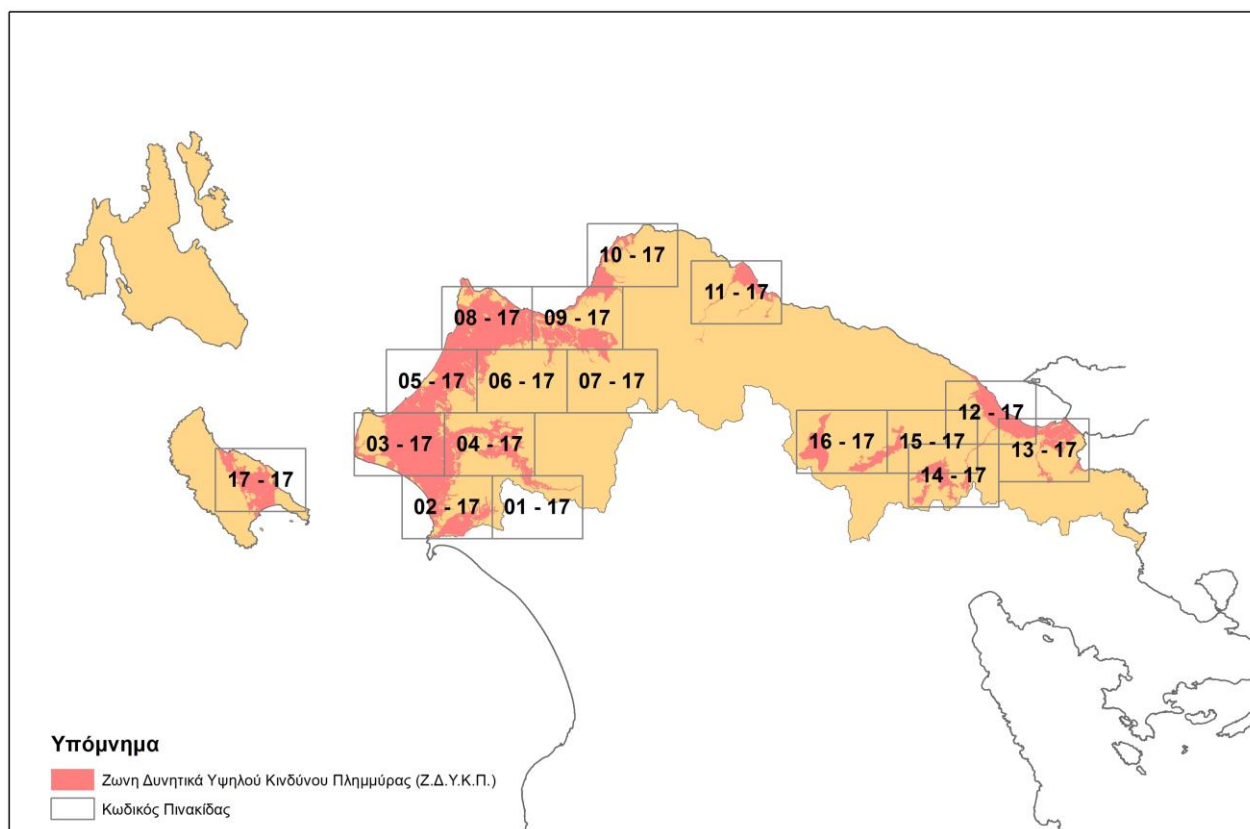
Σχέδιο Διαχείρισης Κινδύνων Πλημμύρας - Μη Τεχνική Έκθεση



Σχήμα 5.6: Ταχύτητες ροής στο ΥΔ 02 (T=1000 έτη)

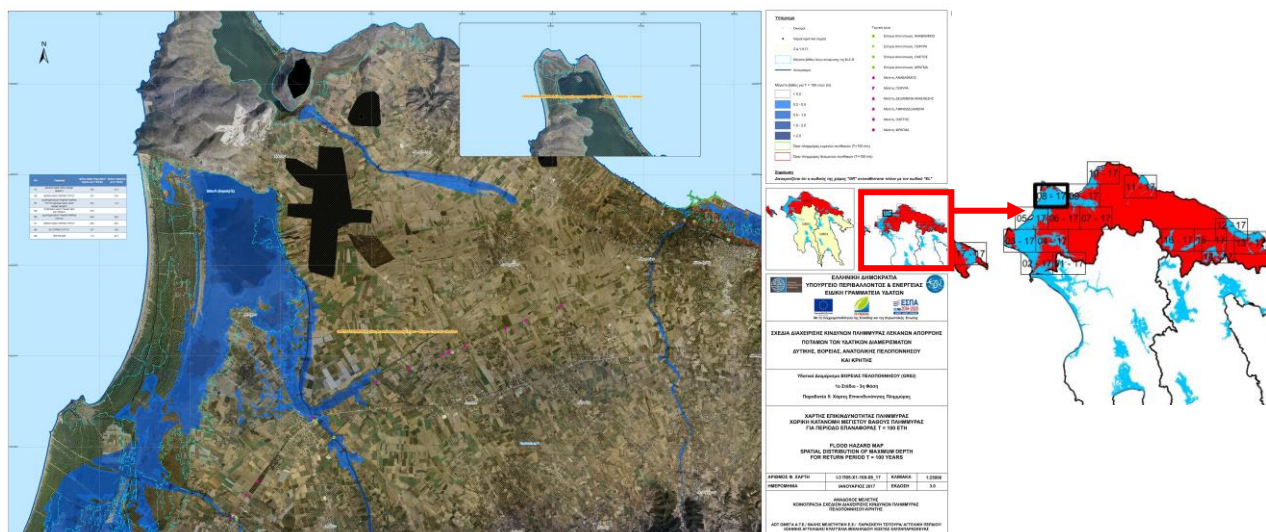
5.3 ΠΑΡΟΥΣΙΑΣΗ ΧΑΡΤΩΝ ΕΠΙΚΙΝΔΥΝΟΤΗΤΑΣ ΠΛΗΜΜΥΡΑΣ

Οι Χάρτες Επικινδυνότητας Πλημμύρας για το Υδατικό Διαμέρισμα Βόρειας Πελοποννήσου ΥΔ02 περιλαμβάνονται στο Παραδοτέο 5: Χάρτες Επικινδυνότητας Πλημμύρας και είναι αναρτημένοι στον ειδικά διαμορφωμένο ιστότοπο του ΥΠΕΝ (<http://floods.ypeka.gr/index.php/19-ydatika-diamerismata/gr02/109-gr02-flood-hazard>) και παρουσιάζονται σε πινακίδες κλίμακας 1:25.000 για όλες τις περιόδους επαναφοράς που εξετάζονται T=50, 100 και 1000έτη. Η επιλογή της κλίμακας αυτής έγινε διότι οι εκτάσεις που κατακλύζονται σε όλα τα σενάρια που εξετάστηκαν είναι στην συντριπτική τους πλειοψηφία αγροτικές και φυσικές περιοχές, όχι αστικές περιοχές. Η κλίμακα αυτή δίνει επαρκή ακρίβεια στην αναγνώριση τέτοιων περιοχών και προσφέρει εποπτική εικόνα της συνολικής περιοχής μελέτης σε λιγότερα φύλλα χάρτη. Συνολικά, οι Ζώνες Δυνητικά Υψηλού Κινδύνου Πλημμύρας του Υδατικού Διαμερίσματος της Βόρειας Πελοποννήσου καλύπτονται από δεκαεφτά (17) πινακίδες οι οποίες παρουσιάζονται στο παρακάτω σχήμα.



Σχήμα 5.7: Διανομή διαθέσιμων πινακίδων 1:25.000 για το ΥΔ Βόρειας Πελοποννήσου (EL02)

Η κωδικοποίηση των πινακίδων έγινε βάσει των προδιαγραφών της διανομής και κάθε πινακίδα έχει ένα μοναδικό αριθμό. Η κωδικοποίηση των πινακίδων φαίνεται στην κλείδα που υπάρχει στο μέσο του κάθε χάρτη (καθώς και στη διανομή διαθέσιμων πινακίδων που είναι αναρτημένη στον ειδικά διαμορφωμένο ιστότοπο του ΥΠΕΝ <http://floods.ypeka.gr/index.php/19-ydatika-diamerismata/gr02/115-fhm-gr02>).



Σχήμα 5.8: Επεξήγηση κωδικοποίησης πινακίδων

Η μορφή της κωδικοποίησης είναι η εξής:

T-XX-YY

Όπου:

T: Περίοδος επαναφοράς (50, 100, 1000 έτη)

XX: ο αύξων αριθμός της τρέχουσας πινακίδας του ΥΔ και

YY: το σύνολο των πινακίδων εντός του ΥΔ

Βάσει των παραπάνω προκύπτει η κωδικοποίηση της μορφής:

100-08-17

Η πινακίδα του χάρτη είναι σε διάσταση χαρτιού A1 (59.4 x 84.1) με κατάλληλη επικάλυψη και παράθεση πινακίδων για την ευχερή σύνδεσή τους. Σε περιπτώσεις που ήταν αναγκαίο έγινε η προσθήκη τμήματος χάρτη μέσα σε πινακίδα για την απεικόνιση περιοχών που οριακά βρίσκονταν εκτός των ορίων της πινακίδας.

Ο τίτλος κάθε χάρτη συντίθεται από μια κωδική ονομασία η οποία είναι στα πρότυπα των κατευθύνσεων της ΕΓΥ και την εκάστοτε κωδικοποίηση της κάθε πινακίδας. Έτσι ο τίτλος του τελικού χάρτη είναι της μορφής:



Για κάθε ΖΔΥΚΠ, δημιουργήθηκαν **έξι (6) σειρές χαρτών**: μια για κάθε περίοδο επαναφοράς (T=50, 100, 1000 έτη) επί 2 θέματα (Χωρική κατανομή μεγίστης ταχύτητας πλημμύρας και Χωρική κατανομή μέγιστου βάθους πλημμύρας). Συνολικά καταρτίστηκαν για το Υδατικό Διαμέρισμα Βόρειας Πελοποννήσου, εκατόν δύο (102) Χάρτες Επικινδυνότητας Πλημμύρας από ποτάμιες ροές, λίμνες και Ανύψωσης Μέσης Στάθμης Θάλασσας για τα σενάρια που αντιστοιχούν σε περιόδους επαναφοράς T=50, 100 και 1000έτη, δηλαδή σε υψηλή, μέση και χαμηλή πιθανότητα υπέρβασης. Για το υπόβαθρο των χαρτών έχει επιλεγεί το διαθέσιμο από το διαδίκτυο WMS Service απεικόνισης ορθοφωτοχαρτών της Ε.Κ.Χ.Α. Α.Ε κλίμακας 1:5.000 (<http://gis.ktimanet.gr/wms/wmsopen/wmsserver.aspx>). Η χωρική ανάλυση των Ο/Φ είναι 20 cm για τις αστικές περιοχές και 50 cm για τις υπόλοιπες περιοχές. Οι ορθοφωτοχάρτες έχουν προκύψει από φωτοληψίες της περιόδου 2007-2009 και αποτελούν το πλέον πρόσφατα ενημερωμένο χαρτογραφικό υλικό, με τη μεγαλύτερη δυνατή ανάλυση.

Στο υπόβαθρο των Χαρτών Επικινδυνότητας Πλημμύρας απεικονίζονται επίσης τα παρακάτω στοιχεία που παρουσιάζονται και στο Υπόμνημα των Χαρτών:

- Η χωρική κατανομή του μέγιστου βάθους νερού. Η διαβάθμιση βάθους γίνεται με μπλε χρώμα σε 5 επίπεδα: <0.2 m, 0.2- 0.5 m, 0.5-1.0 m, 1.0 – 2.0 m και > 2.0m
- Η χωρική κατανομή της μέγιστης ταχύτητας ροής. Η διαβάθμιση ταχύτητας γίνεται με κόκκινο χρώμα σε 4 επίπεδα: <1m/sec, 1-2m/sec, 2-5 m/sec και >5m/sec.
- Το όριο της πλημμύρας που αντιστοιχεί σε ευμενείς συνθήκες (πράσινη γραμμή) και δυσμενείς συνθήκες (κόκκινη γραμμή)
- τα όρια των Ζωνών Δυνητικά Υψηλού Κινδύνου Πλημμύρας όπως καθορίστηκαν στο στάδιο της Προκαταρκτικής Αξιολόγησης Κινδύνων Πλημμύρας
- η Χ.Θ. (ανά 500 ή 1000 μέτρα από τα κατάντη προς τα ανάντη)
- οι ονομασίες των οικισμών (κατοικημένες περιοχές)
- τα όρια των γειτονικών Υδατικών Διαμερισμάτων
- τεχνικά έργα (αναβαθμοί, γέφυρες, οχετοί, φράγματα)
- χαρακτηριστικά σημεία (Στο Υδατικό Διαμέρισμα Βόρειας Πελοποννήσου καταγράφηκαν 102 τέτοια χαρακτηριστικά σημεία) που περιλαμβάνουν
- Κέντρο μικρών οικισμών ή θέσεις μέσα σε πόλεις
- Θέσεις μεγάλων τεχνικών έργων (γέφυρες, αναχώματα, οχετοί, φράγματα κτλ)
- Σημεία ενδιαφέροντος (αρχαιολογικοί χώροι, σημαντικές βιομηχανίες, ΕΕΛ, ΕΕΝ κτλ)
- Χρόνοι άφιξης και παραμονής του πλημμυρικού κύματος σε χαρακτηριστικά σημεία σε μορφή πίνακα
- Όρια πλημμύρας από Ανύψωση Μέσης Στάθμης Θάλασσας



Σχήμα 5.9: Υπόμνημα Χαρτών Επικινδυνότητας Πλημμύρας

Επισημαίνεται ότι η πληροφορία που αποτυπώνεται στους Χάρτες Επικινδυνότητας ενέχει αβεβαιότητα που οφείλεται στη χαμηλή ανάλυση των τοπογραφικών υποβάθρων (DEM

Κτηματολογίου) που επηρεάζεται από τη φυτοκάλυψη, τα δέντρα, κτίρια κλπ, στον πιθανοτικό χαρακτήρα των μέγιστων βροχοπτώσεων και σε παραδοχές που έγιναν για τον υπολογισμό της πλημμυρικής παροχής και την προσομοίωση της διόδου της πλημμύρας. Λαμβάνοντας υπόψη την ανάλυση του ψηφιακού μοντέλου εδάφους που χρησιμοποιήθηκε (κλίμακας περίπου 1:5 000) και το μέγεθος του κανάβου που χρησιμοποιήθηκε στην υδραυλική προσομοίωση (10x10 έως 30x30) εκτιμάται ότι η κλίμακα απόδοσης της πληροφορίας που δίνεται στους χάρτες είναι μικρότερη από 1:25.000.

Οι Χάρτες Επικινδυνότητας έχουν καταρτιστεί στο Ελληνικό Γεωδαιτικό Σύστημα Αναφοράς (ΕΓΣΑ '87) και στο σύστημα συντεταγμένων European Terrestrial Reference System 1989 (ETRS89), με χρήση της εγκάρσιας μερκατορικής προβολής TM07 (Transverse Mercator Projection TM07) που εφαρμόζεται σε όλη την Ελλάδα εκτός από το Καστελόριζο, προκειμένου να είναι εφικτή η ανάρτηση των χωρικών δεδομένων στην πλατφόρμα Inspire.

Αναλυτικές πληροφορίες για την παρουσίαση των Χαρτών Επικινδυνότητας Πλημμύρας καθώς και τις τεχνικές λεπτομέρειες σύνθεσης και απεικόνισής τους περιλαμβάνονται στο Παραδοτέο 5: Χάρτες Επικινδυνότητας Πλημμύρας που είναι αναρτημένο στον ειδικά διαμορφωμένο ιστότοπο του ΥΠΕΝ (<http://floods.ypeka.gr/index.php/19-ydatika-diamerismata/gr02/109-gr02-flood-hazard>)

6 ΧΑΡΤΕΣ ΚΙΝΔΥΝΩΝ ΠΛΗΜΜΥΡΑΣ

6.1 ΕΙΣΑΓΩΓΗ

Στις παραγράφους που ακολουθούν περιγράφονται οι Χάρτες Κινδύνων Πλημμύρας (flood risk maps) που έχουν καταρτιστεί βάσει της χωρικής κατανομής της επιφάνειας κατάκλυσης πλημμύρας για κάθε περίοδο επαναφοράς (T=50, 100, 1000 έτη), όπως αυτή παρουσιάζεται στους Χάρτες Επικινδυνότητας Πλημμύρας (flood hazard maps) του ΥΔ Βόρειας Πελοποννήσου.

Οι Χάρτες Κινδύνων Πλημμύρας βάσει της χωρικής κατανομής της επιφάνειας κατάκλυσης πλημμύρας από ποτάμιας/λιμναίες ροές που καταρτίστηκαν αντιστοιχούν στα εξής σενάρια:

- Πλημμύρες υψηλής πιθανότητας υπέρβασης περιόδου επαναφοράς 50 ετών,
- Πλημμύρες μέσης πιθανότητας υπέρβασης περιόδου επαναφοράς 100 ετών,
- Πλημμύρες χαμηλής πιθανότητας υπέρβασης περιόδου επαναφοράς 1 000 ετών.

6.2 ΔΥΝΗΤΙΚΑ ΘΙΓΟΜΕΝΕΣ ΧΡΗΣΕΙΣ, ΟΙΚΟΝΟΜΙΚΕΣ ΔΡΑΣΤΗΡΙΟΤΗΤΕΣ ΚΑΙ ΥΠΟΔΟΜΕΣ ΕΝΤΟΣ ΚΑΤΑΚΛΥΖΟΜΕΝΩΝ ΕΚΤΑΣΕΩΝ

Πραγματοποιήθηκε καταγραφή/ αποτύπωση των χρήσεων γης και των οικονομικών δραστηριοτήτων που εντοπίζονται εντός των ορίων των κατακλυζόμενων περιοχών, όπως αυτές προέκυψαν από την υδραυλική ανάλυση και παρουσιάζονται στους Χάρτες Επικινδυνότητας Πλημμύρας. Η καταγραφή αυτή πραγματοποιήθηκε για την μέγιστη πιθανή κατάκλυση των 1000 ετών δεδομένου ότι αποτελεί την εκτενέστερη χωρικά πλημμύρα και αφορά τόσο εκτατικές όσο και σημειακές δραστηριότητες. Για την αποτύπωση των χρήσεων γης, των ανθρωπογενών δραστηριοτήτων, των προστατευόμενων περιοχών κλπ, χρησιμοποιούνται στοιχεία και δεδομένα όπως αυτά ήταν διαθέσιμα μέχρι την ανάρτηση των Χαρτών Επικινδυνότητας και των Χαρτών Κινδύνων Πλημμύρας, στη βάση της Ευρωπαϊκής Επιτροπής (European Environment Information and Observation Network) <http://cdr.eionet.europa.eu/gr/eu/floods>, δηλαδή μέχρι τον Μάρτιο του 2017.

Οι κυριότερες κατηγορίες χρήσεων είναι:

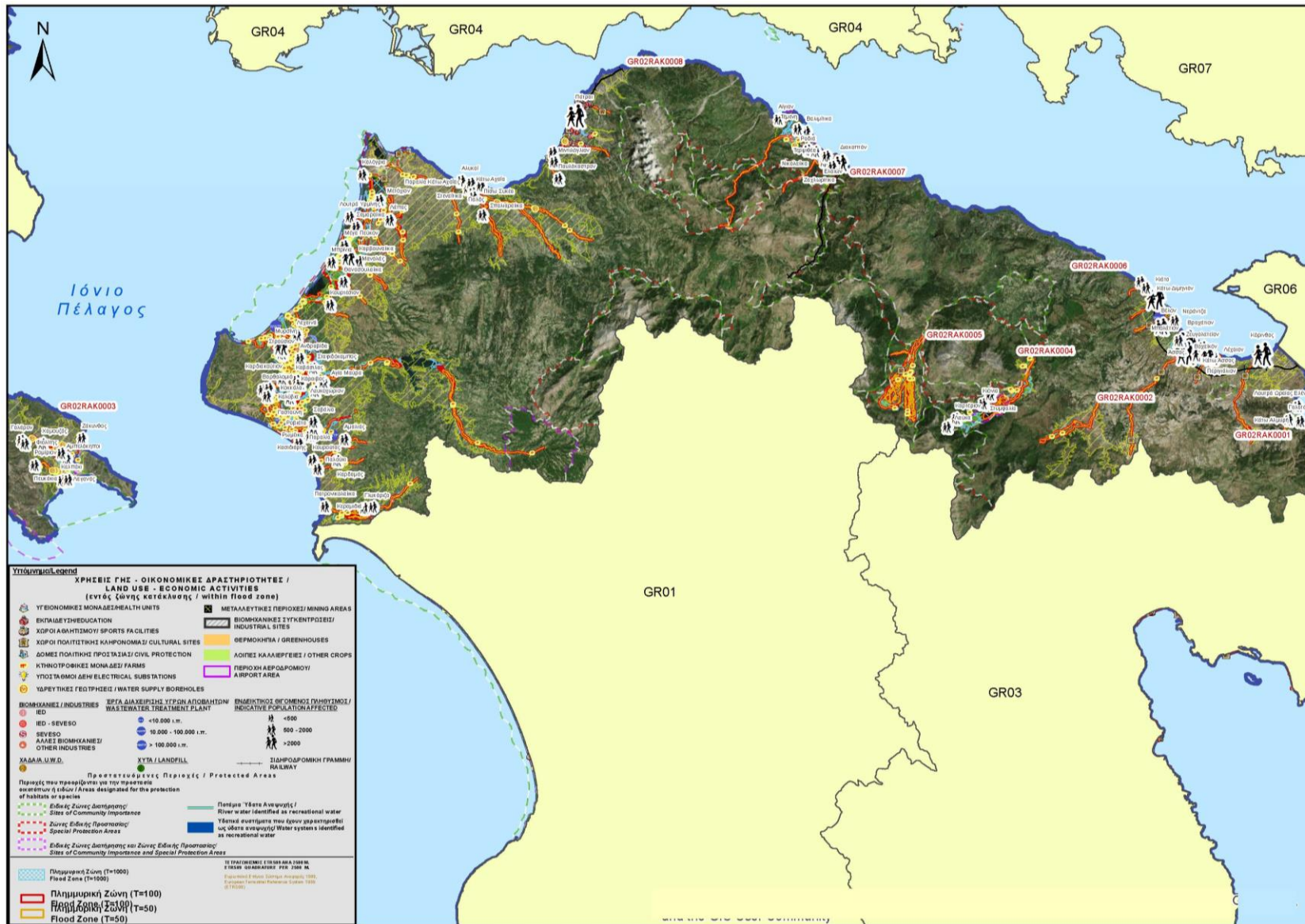
- Οικιστική, όπου πραγματοποιήθηκε καταγραφή/ αποτύπωση των οικισμών,
- Βιομηχανική, όπου πραγματοποιήθηκε καταγραφή/ αποτύπωση των βιομηχανικών περιοχών και πάρκων και των βιομηχανικών μονάδων,
- Αγροτική, όπου καταγράφηκε το ποσοστό των αγροτικών περιοχών που χρησιμοποιούνται για θερμοκήπια, ρυζοκαλλιέργειες και λοιπές καλλιέργειες,
- Τουριστική, όπου έγινε καταγραφή/αποτύπωση των αναπτυσσόμενων και ανεπτυγμένων τουριστικά περιοχών,
- Περιβαλλοντική, όπου εντοπίστηκαν και αποτυπώθηκαν οι προστατευόμενες περιοχές του Παραρτήματος V (παράγραφος Α, εδάφιο 1, 3 και 5) του άρθρου 19 του ΠΔ 51/2007 της Οδηγίας 2000/60/ΕΚ και
- Πολιτιστική, όπου έγινε καταγραφή/αποτύπωση των αρχαιολογικών χώρων και χώρων πολιτιστικής κληρονομιάς.

Επιπλέον, εντοπίστηκαν και καταγράφηκαν κτηνοτροφικές μονάδες, κτιριακές υποδομές κοινωφελούς χρήσης (εκπαιδευτήρια, υποδομές υγείας και δομές πολιτικής προστασίας, αθλητικές

εγκαταστάσεις και υποσταθμοί ΔΕΗ) και κρίσιμες τεχνικές υποδομές (Εγκαταστάσεις Επεξεργασίας Λυμάτων, Χώροι Υγειονομικής Ταφής Απορριμμάτων, Χώροι Ανεξέλεγκτης Διάθεσης Αποβλήτων, υδρευτικές γεωτρήσεις, οδικό και σιδηροδρομικό δίκτυο και αεροδρόμια). Τα παραπάνω στοιχεία καταχωρήθηκαν ψηφιακά με τη χρήση του Γεωγραφικού Συστήματος Πληροφοριών ArcGIS.

Αναλυτικά στοιχεία για τις δυνητικά θιγόμενες χρήσεις, οικονομικές δραστηριότητες και υποδομές εντός κατακλυζόμενων εκτάσεων σε κάθε ΖΔΥΚΠ του Υδατικού Διαμερίσματος Βόρειας Πελοποννήσου περιλαμβάνονται στο Παραδοτέο 8: Χάρτες Κινδύνων Πλημμύρας που είναι αναρτημένο στον ειδικά διαμορφωμένο ιστότοπο του ΥΠΕΝ: <http://floods.ypeka.gr/index.php/19-ydatika-diamerismata/gr02/110-frm-gr02>.

Στο παρακάτω σχήμα απεικονίζονται οι δυνητικά θιγόμενες χρήσεις γης, οικονομικές δραστηριότητες και υποδομές στο ΥΔ Βόρειας Πελοποννήσου (Χάρτης Κινδύνου).



Σχήμα 6.1: Δυνητικά θιγόμενες χρήσεις γης, οικονομικές δραστηριότητες και υποδομές στο ΥΔ Βόρειας Πελοποννήσου

6.3 ΑΞΙΟΛΟΓΗΣΗ ΚΙΝΔΥΝΩΝ ΠΛΗΜΜΥΡΑΣ

6.3.1 Μεθοδολογική Προσέγγιση

Η μεθοδολογία για την αξιολόγηση του Κινδύνου Πλημμύρας αναπτύχθηκε από την ΕΓΥ σε συνεργασία με τους αναδόχους όλων των μελετών και τον Τεχνικό Σύμβουλο, λαμβάνοντας υπόψη την Οδηγία 2007/60/ΕΚ για τις Πλημμύρες και εφαρμόζεται σε όλα τα Υδατικά Διαμερίσματα.

Η προσέγγιση που ακολουθήθηκε στηρίζεται στην παραδοχή ότι ο **Κίνδυνος Πλημμύρας** καθορίζεται πλήρως από δύο ανεξάρτητα μεταξύ τους μεγέθη, την **Τρωτότητα σε Πλημμύρα** και την **Επικινδυνότητα Πλημμύρας**.

Η **Τρωτότητα σε Πλημμύρα**, όπως χρησιμοποιείται στην παρούσα προσέγγιση, αποτελεί έναν δείκτη της έκθεσης και ευπάθειας των ανθρώπων, υποδομών, οικονομικών δραστηριοτήτων, του περιβάλλοντος και της πολιτιστικής κληρονομιάς εντός της πλημμυρικής ζώνης. Εξαρτάται, συνεπώς, από τις χρήσεις γης εντός της ζώνης κατάκλυσης.

Η **Επικινδυνότητα Πλημμύρας**, όπως χρησιμοποιείται στην παρούσα προσέγγιση, αποτελεί έναν δείκτη της καταστροφικότητας ενός συγκεκριμένου πλημμυρικού γεγονότος. Σαν προσδιοριστικά μεγέθη της καταστροφικότητας υιοθετήθηκαν η ταχύτητα και το βάθος ροής. Δεν υιοθετήθηκε η συμπερίληψη της πιθανότητας του πλημμυρικού γεγονότος στον υπολογισμό της Επικινδυνότητας Πλημμύρας.

Ο **Κίνδυνος Πλημμύρας** προκύπτει από το γινόμενο των παραπάνω δεικτών Τρωτότητας και Επικινδυνότητας. Με δεδομένη την έντονη χωρική μεταβολή των παραπάνω δεικτών, υιοθετήθηκε κάναβος 500 m x 500 m και ο υπολογισμός των δεικτών έγινε χωριστά για κάθε κελί.

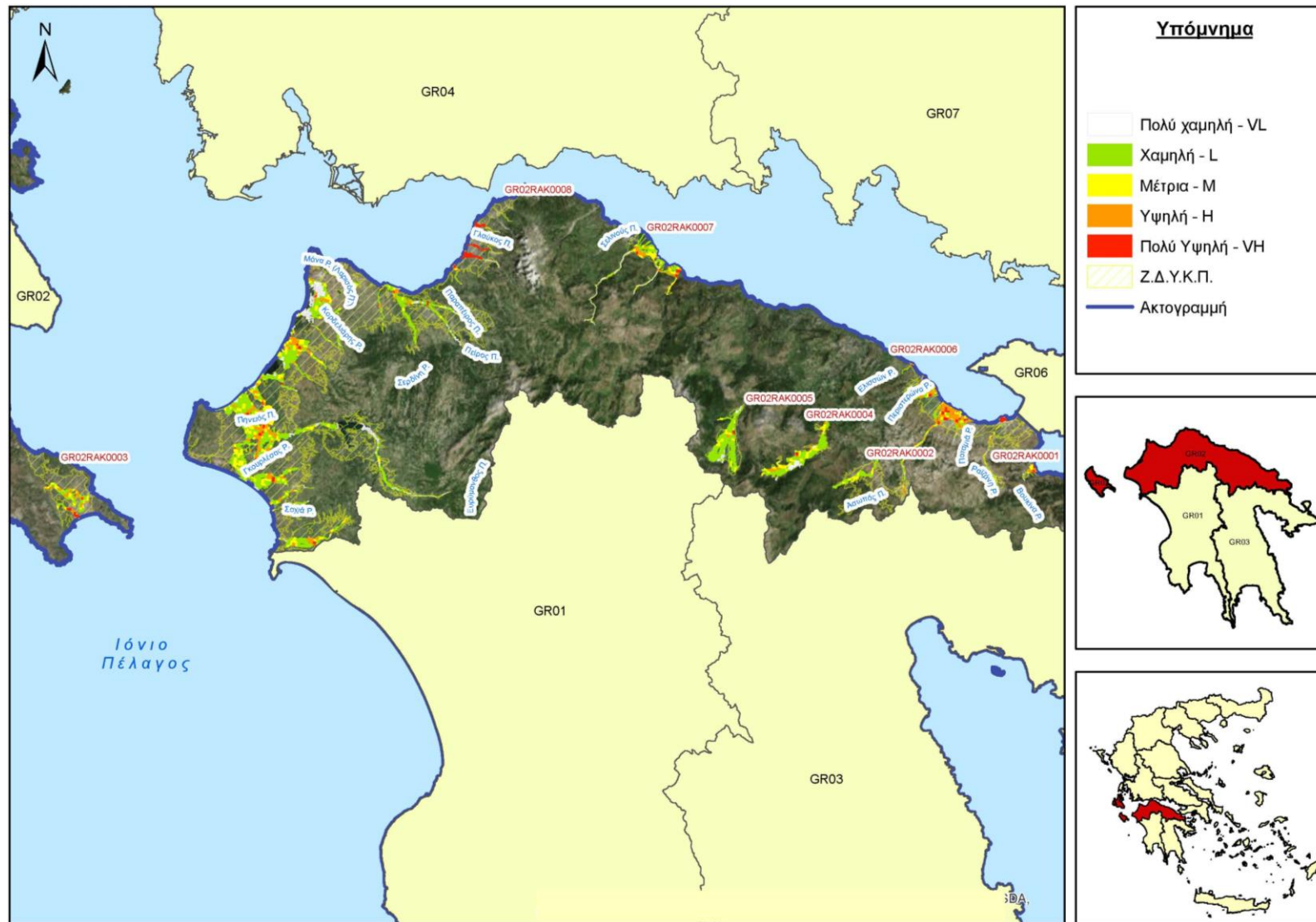
6.3.2 Αποτελέσματα Αξιολόγησης

Η αποτίμηση των επιπτώσεων και η αξιολόγηση της τρωτότητας πραγματοποιήθηκε για τη μέγιστη έκταση κατάκλυσης που αντιστοιχεί σε πλημμύρα περιόδου επαναφοράς $T=1000$ έτη. Στη συνέχεια, η αποτίμηση της πλημμυρικής επικινδυνότητας και η αξιολόγηση του πλημμυρικού κινδύνου πραγματοποιήθηκε για $T=50$, 100 και 1000 έτη λαμβάνοντας υπ' όψιν τα υδραυλικά χαρακτηριστικά της πλημμύρας (βάθη, ταχύτητες ροής και ο συνδυασμός τους για ποτάμιες ροές και βάθη για λίμνες).

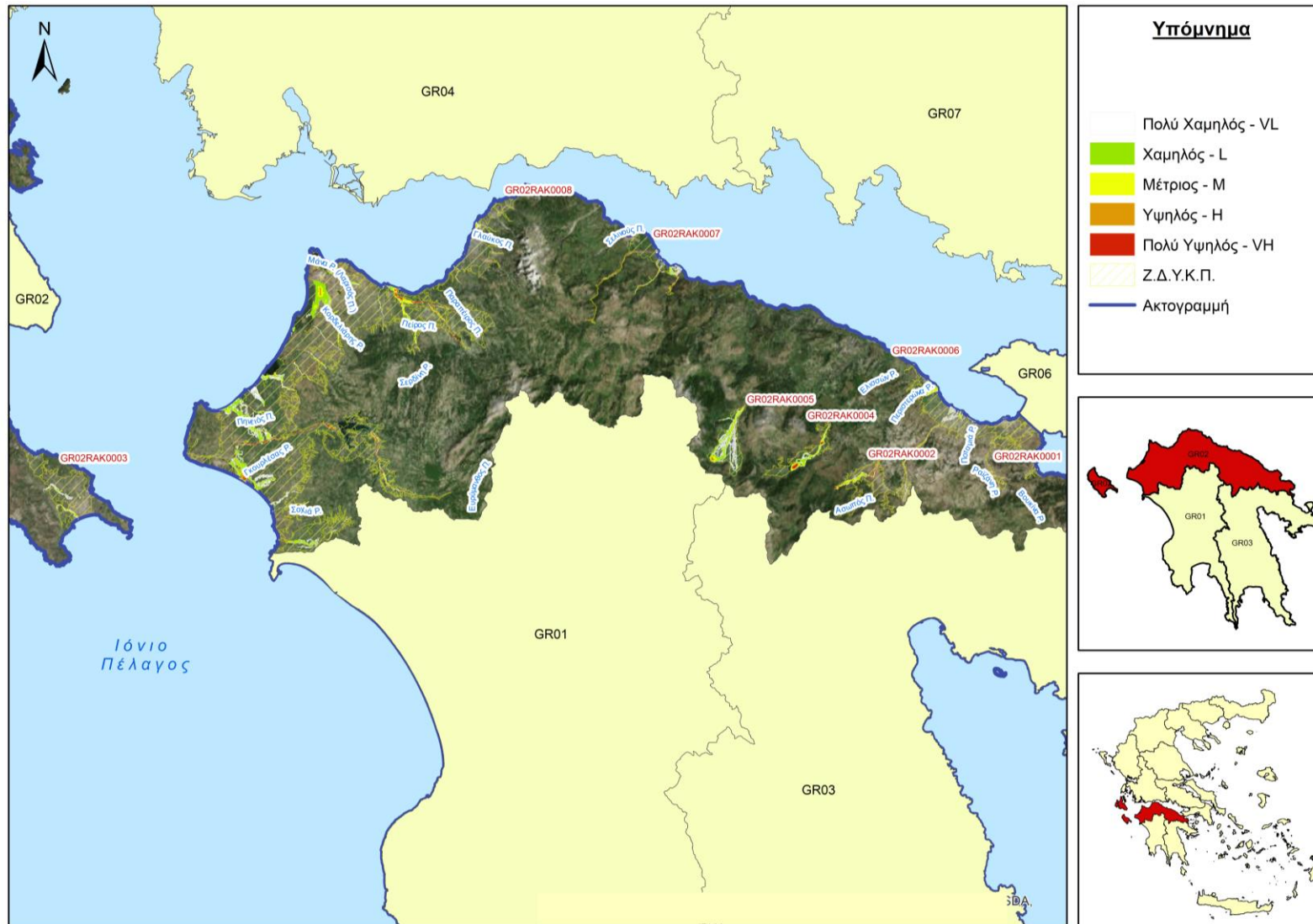
Για τις πλημμύρες από θάλασσα η αποτίμηση των επιπτώσεων και η αξιολόγηση της τρωτότητας πραγματοποιήθηκε για την μέγιστη έκταση κατάκλυσης που αντιστοιχεί σε πλημμύρα περιόδου επαναφοράς $T=100$ έτη.

Αναλυτικά στοιχεία για τα αποτελέσματα αξιολόγησης της τρωτότητας, της αποτίμησης της πλημμυρικής επικινδυνότητας και της αξιολόγησης του πλημμυρικού κινδύνου σε κάθε ΖΔΥΚΠ του Υδατικού Διαμερίσματος Βόρειας Πελοποννήσου περιλαμβάνονται στο Παραδοτέο 8: Χάρτες Κινδύνων Πλημμύρας που είναι αναρτημένο στον ειδικά διαμορφωμένο ιστότοπο του ΥΠΕΝ: <http://floods.ypeka.gr/index.php/19-ydatika-diamerismata/gr02/110-frm-gr02>.

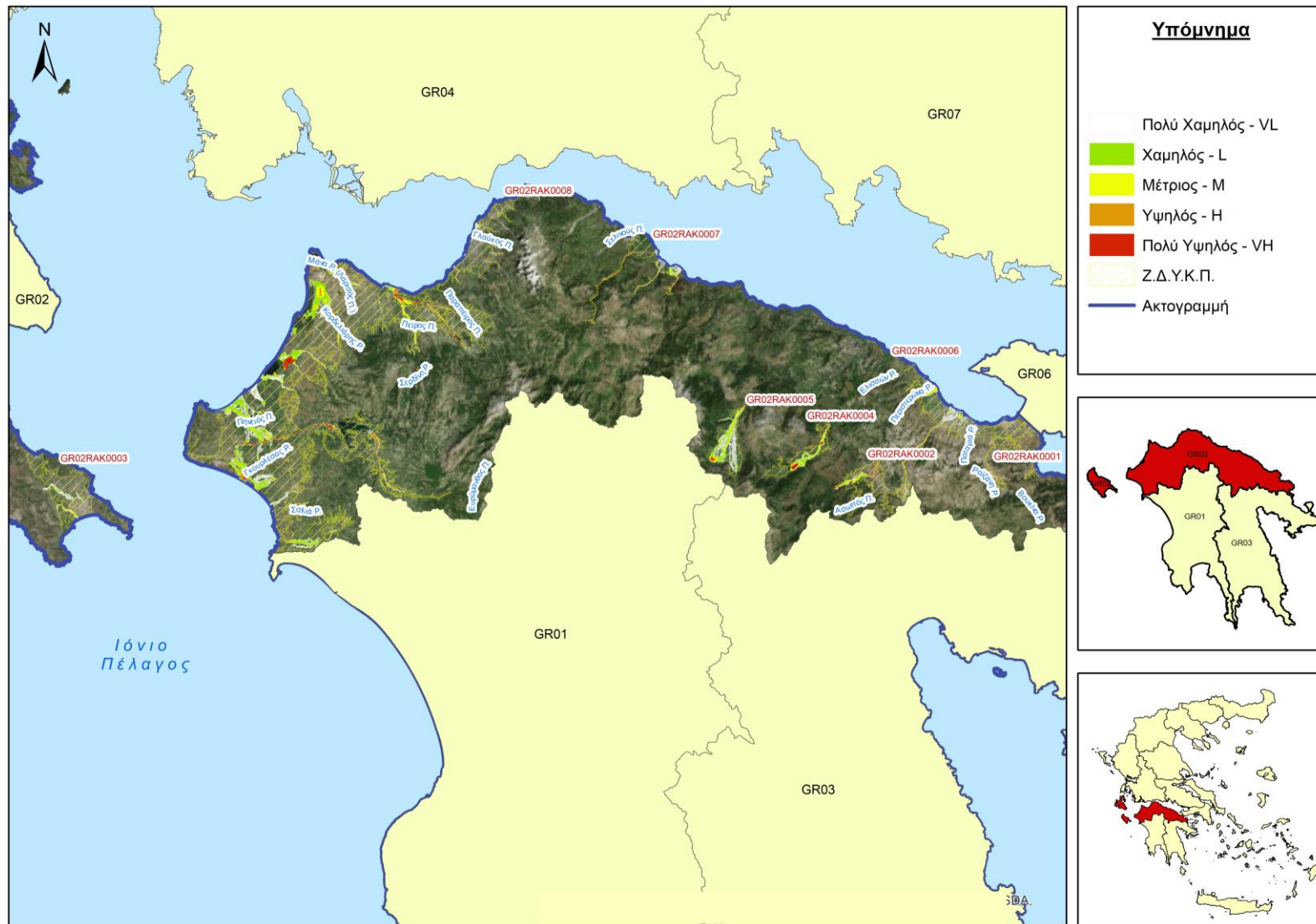
Στα ακόλουθα σχήματα παρουσιάζονται ο χάρτης μέγιστης πιθανής επίπτωσης πλημμύρας στο ΥΔ 02 όπως καταρτίστηκε για $T=1000$ έτη, οι χάρτες του βαθμού επιρροής της πλημμύρας για περιόδους επαναφοράς ($T=50$, $T=100$, $T=1000$ έτη) και οι χάρτες της αποτίμησης επιπτώσεων πλημμύρας για περιόδους επαναφοράς ($T=50$, $T=100$, $T=1000$ έτη).



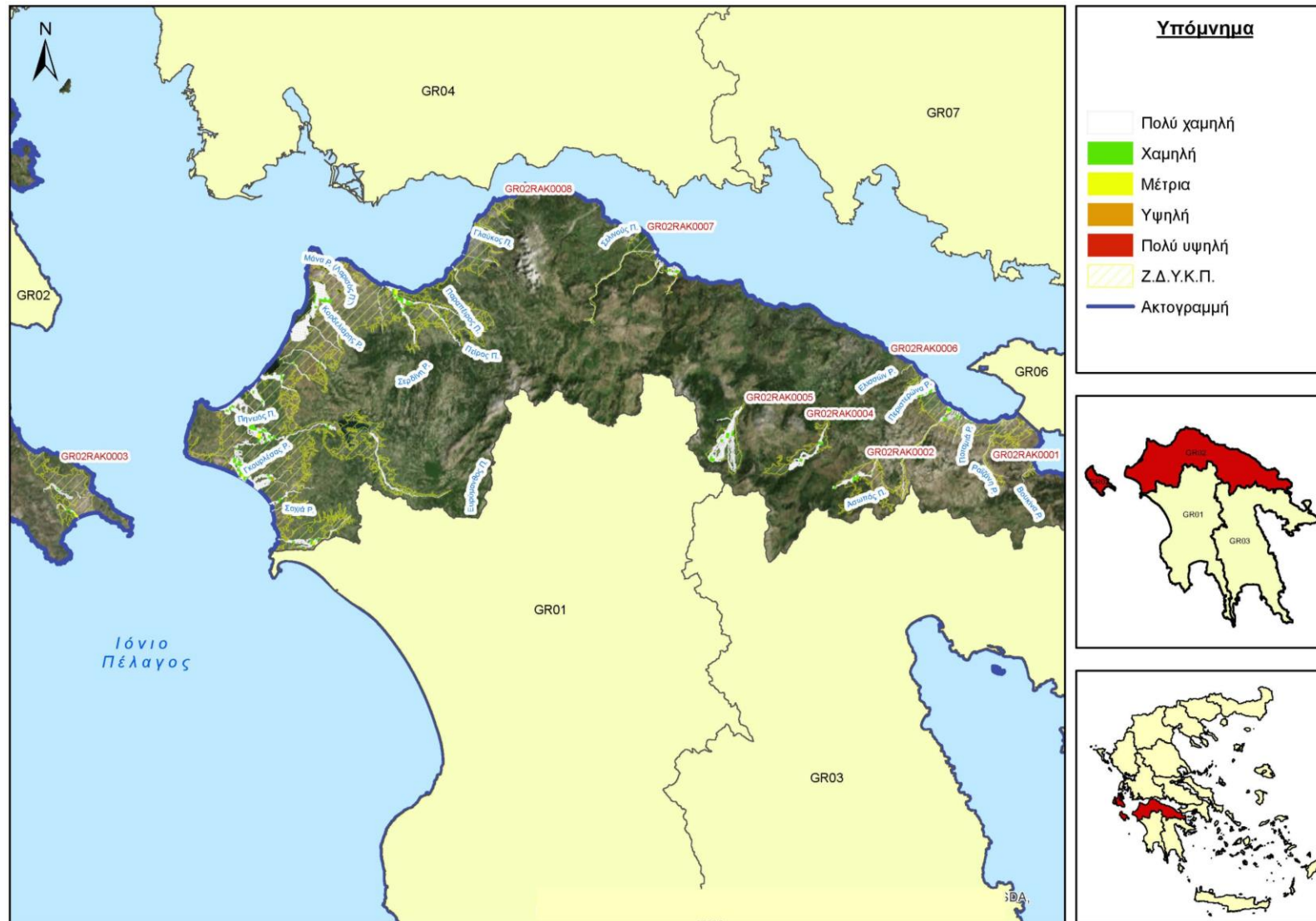
Σχήμα 6.1: Χάρτης μέγιστης πιθανής επίπτωσης πλημμύρας ΥΔ Βόρειας Πελοποννήσου (T=1000 έτη)



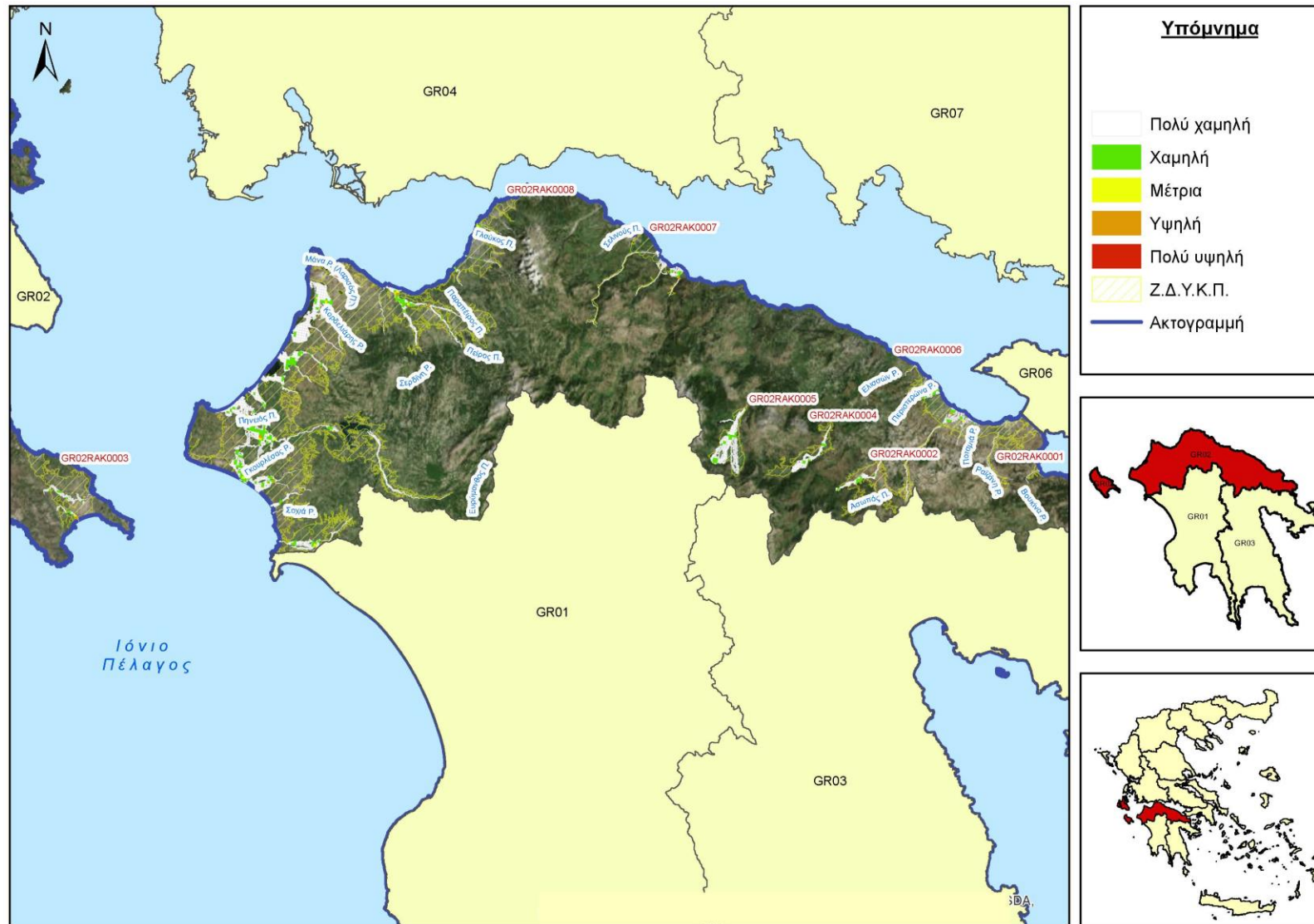
Σχήμα 6.2: Χάρτης βαθμού επιρροής πλημμύρας ΥΔ Βόρειας Πελοποννήσου (T=50 έτη) για ποτάμια ροές/λίμνες



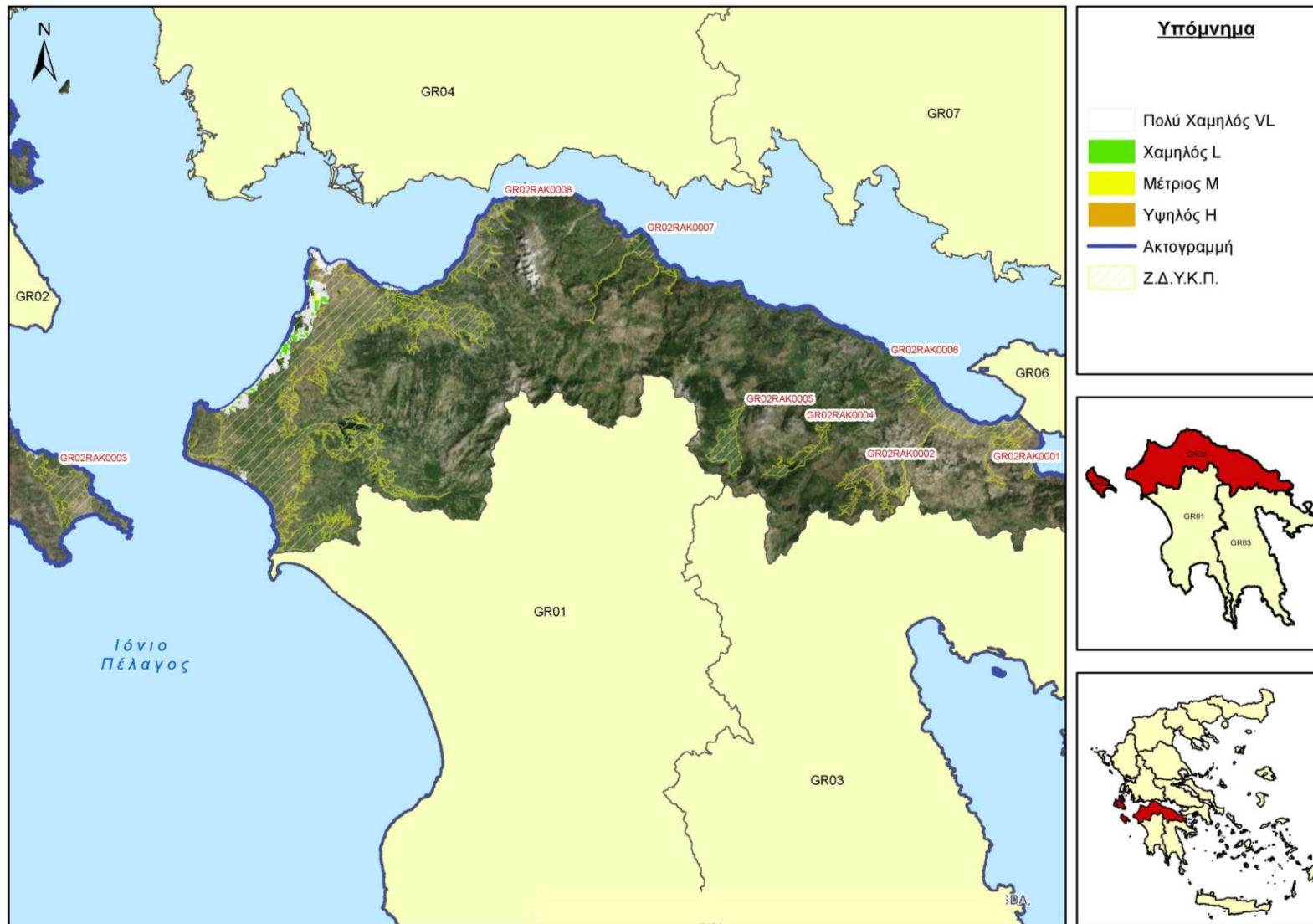
Σχήμα 6.3: Χάρτης βαθμού επιρροής πλημμύρας ΥΔ Βόρειας Πελοποννήσου (T=100 έτη) για ποτάμια ροές/λίμνες



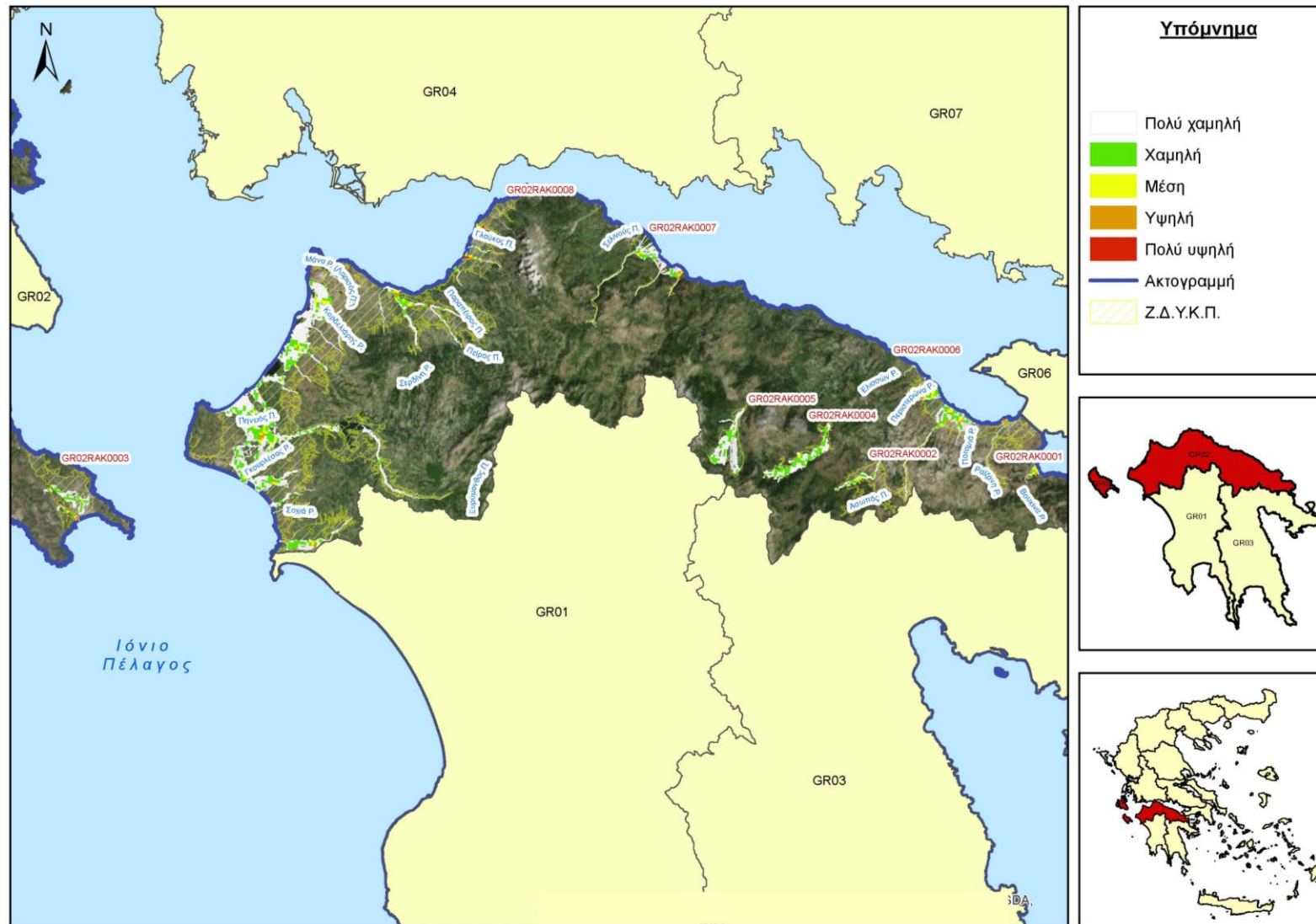
Σχήμα 6.6: Χάρτης αποτίμησης επιπτώσεων πλημμύρας ΥΔ Βόρειας Πελοποννήσου (T=50 έτη) για ποτάμια ροές/λίμνες



Σχήμα 6.7: Χάρτης αποτίμησης επιπτώσεων πλημμύρας ΥΔ Βόρειας Πελοποννήσου (T=100 έτη) για ποτάμια ροές/λίμνες



Σχήμα 6.8: Χάρτης αποτίμησης επιπτώσεων πλημμύρας ΥΔ Βόρειας Πελοποννήσου (T=100 έτη) για ανύψωση Μέσης Στάθμης Θάλασσας



Σχήμα 6.9: Χάρτης αποτίμησης επιπτώσεων πλημμύρας ΥΔ Βόρειας Πελοποννήσου (T=1000 έτη) για ποτάμια ροές/λίμνες

6.4 ΑΞΙΟΛΟΓΗΣΗ ΤΡΩΤΟΤΗΤΑΣ ΣΕ ΕΔΑΦΙΚΗ ΔΙΑΒΡΩΣΗ

6.4.1 Μεθοδολογική προσέγγιση

Σύμφωνα με το Άρθρο 6, Παράγραφος 5δ της Οδηγίας 2007/60/ΕΚ κύριος στόχος σχετικά με την γεωλογική τρωτότητα και την συνεισφορά της στην αξιολόγηση του πλημμυρικού κινδύνου είναι ο εντοπισμός των Περιοχών Δυνητικά Υψηλού Κινδύνου Πλημμύρας με αυξημένο ποσοστό μεταφερόμενων ιζημάτων καθώς και ο προσδιορισμός Περιοχών Δυνητικά Υψηλού Κινδύνου Πλημμύρας με αυξημένη εδαφική απώλεια.

Για την αξιολόγηση της τρωτότητας σε μεταφερόμενα ιζήματα και εδαφική διάβρωση χρησιμοποιήθηκε μια ευρέως αποδεκτή εμπειρική μέθοδος εκτίμησης της εδαφικής απώλειας, η τροποποιημένη Παγκόσμια Εξίσωση Εδαφικής Απώλειας (Universal Soil Loss Equation - RUSLE), η οποία λαμβάνει υπόψη της τη διαβρωτικότητα της βροχόπτωσης, τη διαβρωσιμότητα του εδάφους, τη μορφολογία του εδάφους, τη φυτοκάλυψη του εδάφους και τη διαχείριση των εδαφών κατά της διάβρωσης.

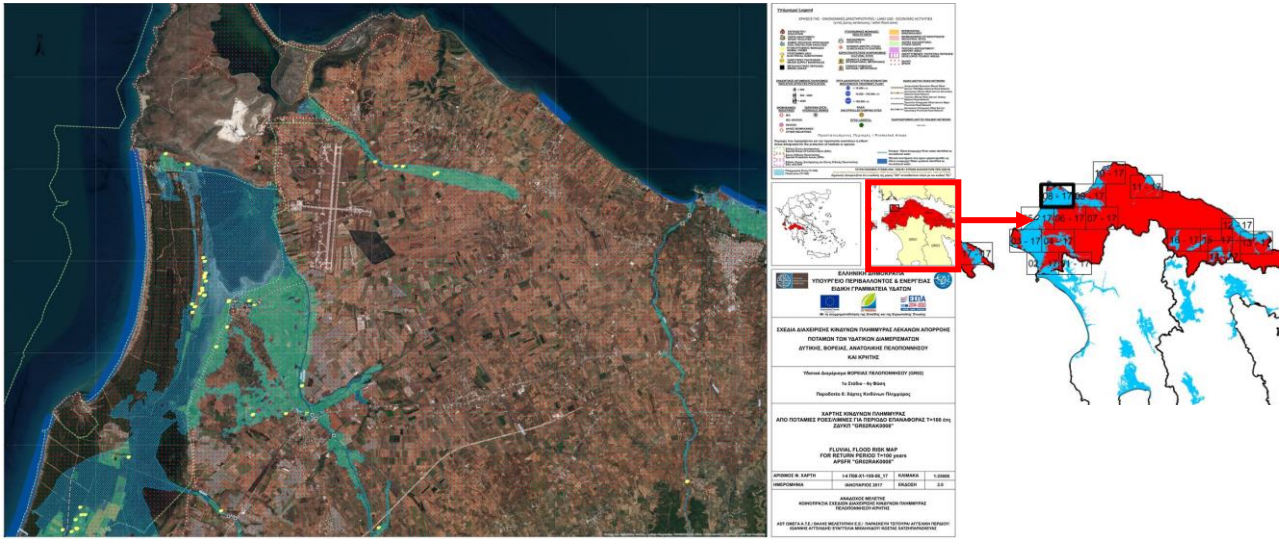
6.5 ΠΑΡΟΥΣΙΑΣΗ ΧΑΡΤΩΝ ΚΙΝΔΥΝΩΝ ΠΛΗΜΜΥΡΑΣ

6.5.1 Χάρτες Κινδύνων Πλημμύρας

Οι Χάρτες Κινδύνων Πλημμύρας (flood risk maps) παρουσιάζουν τις αρνητικές επιπτώσεις στον πληθυσμό, την οικονομική δραστηριότητα, το περιβάλλον και την πολιτισμική κληρονομιά εντός των περιοχών κατάκλυσης, όπως αυτές προέκυψαν από την υδραυλική ανάλυση για τις εξεταζόμενες περιόδους επαναφοράς (T=50, 100, 1000) και παρουσιάζονται στους Χάρτες Επικινδυνότητας Πλημμύρας (flood hazard maps).

Οι Χάρτες Κινδύνων Πλημμύρας περιλαμβάνονται στο Παραδοτέο 8: Χάρτες Κινδύνων Πλημμύρας και είναι αναρτημένοι στον ειδικά διαμορφωμένο ιστότοπο του ΥΠΕΝ: (<http://floods.ypeka.gr/index.php/19-ydatika-diamerismata/gr02/110-frm-gr02>). Οι Χάρτες Κινδύνων Πλημμύρας παρουσιάζονται σε πινακίδες κλίμακας 1:25,000, για όλες τις περιόδους επαναφοράς που εξετάζονται, εκτός από τον χάρτη τρωτότητας σε εδαφική διάβρωση. Η επιλογή της κλίμακας αυτής έγινε διότι οι εκτάσεις που κατακλύζονται σε όλα τα σενάρια που εξετάστηκαν είναι στην συντριπτική τους πλειοψηφία αγροτικές και φυσικές περιοχές, όχι αστικές περιοχές. Η κλίμακα αυτή δίνει επαρκή ακρίβεια στην αναγνώριση τέτοιων περιοχών και προσφέρει εποπτική εικόνα της συνολικής περιοχής μελέτης σε λιγότερα φύλλα χάρτη. Συνολικά, οι Ζώνες Δυνητικά Υψηλού Κινδύνου Πλημμύρας του Υδατικού Διαμερίσματος της Βόρειας Πελοποννήσου καλύπτονται από δεκαεφτά (17) πινακίδες οι οποίες παρουσιάζονται στο Σχήμα 5.7.

Η κωδικοποίηση των πινακίδων έγινε βάσει των προδιαγραφών της διανομής και κάθε πινακίδα έχει ένα μοναδικό αριθμό. Η κωδικοποίηση των πινακίδων φαίνεται στην κλείδα που υπάρχει στο μέσο του κάθε χάρτη (καθώς και στη διανομή διαθέσιμων πινακίδων που είναι αναρτημένη στον ειδικά διαμορφωμένο ιστότοπο του ΥΠΕΝ <http://floods.ypeka.gr/index.php/19-ydatika-diamerismata/gr02/116-frm-gr02-2>).



Σχήμα 6.10: Επεξήγηση κωδικοποίησης πινακίδων

Η μορφή της κωδικοποίησης είναι η εξής:

T-XX-ΥΥ

Όπου:

T: Περίοδος επαναφοράς (50, 100, 1000 έτη)

XX: ο αύξων αριθμός της τρέχουσας πινακίδας του ΥΔ και

ΥΥ: το σύνολο των πινακίδων εντός του ΥΔ

Βάσει των παραπάνω προκύπτει η κωδικοποίηση της μορφής:

100-08-17

Η πινακίδα του χάρτη είναι σε διάσταση χαρτιού A1 (59.4 x 84.1) με κατάλληλη επικάλυψη και παράθεση πινακίδων για την ευχερή σύνδεσή τους. Σε περιπτώσεις που ήταν αναγκαίο έγινε η προσθήκη τμήματος χάρτη μέσα σε πινακίδα για την απεικόνιση περιοχών που οριακά βρίσκονταν εκτός των ορίων της πινακίδας.

Ο τίτλος κάθε χάρτη συντίθεται από μια κωδική ονομασία η οποία είναι στα πρότυπα των κατευθύνσεων της ΕΓΥ και την εκάστοτε κωδικοποίηση της κάθε πινακίδας. Έτσι ο τίτλος του τελικού χάρτη είναι της μορφής:



Για κάθε ΖΔΥΚΠ, δημιουργήθηκαν **τρεις (3) σειρές χαρτών**, μια για κάθε περίοδο επαναφοράς (T=50, 100, 1000 έτη) ενώ δύο χάρτες δημιουργήθηκαν και για την Ανύψωση της ΜΣΘ για T=100 έτη. Οι πινακίδες που δημιουργήθηκαν καλύπτουν πλήρως τις κατακλυζόμενες επιφάνειες εντός των ΖΔΥΚΠ του ΥΔ Βόρειας Πελοποννήσου. Συνολικά καταρτίστηκαν **πενήντα τρεις (53) Χάρτες Κινδύνων Πλημμύρας**. Το υπόβαθρο που χρησιμοποιήθηκε για την απεικόνιση των στοιχείων που αξιολογήθηκαν στους Χάρτες Κινδύνων Πλημμύρας είναι πρόσφατες δορυφορικές εικόνες μέσω του προγράμματος γραφικής απεικόνισης της ESRI, DigitalGlobe..

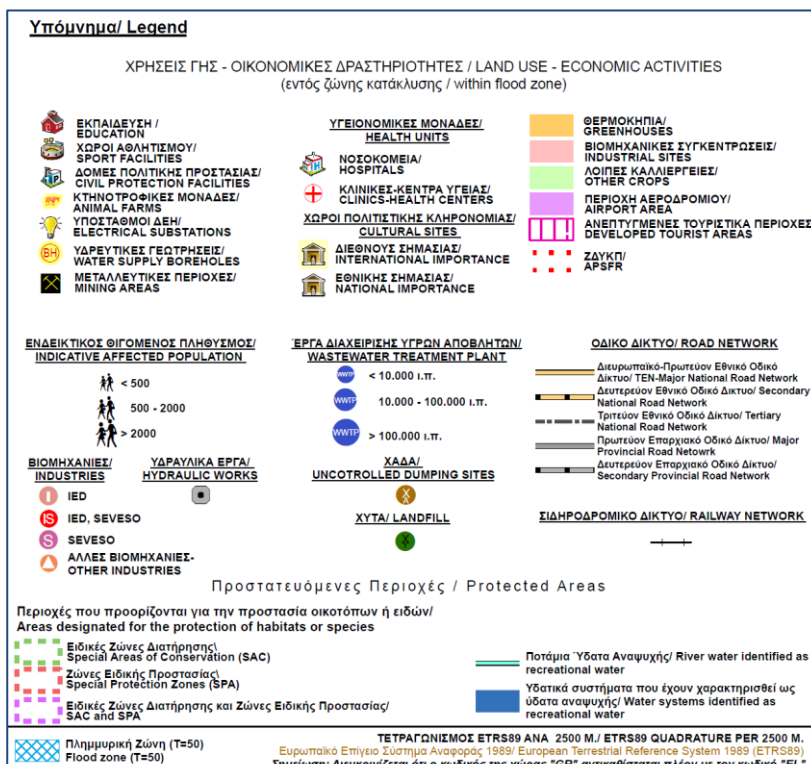
Στο υπόβαθρο απεικονίστηκαν επίσης:

- Οι ονομασίες των οικισμών (κατοικημένες περιοχές)
- Ο ενδεικτικός δυνητικά θιγόμενος πληθυσμός με ανάλογη διαβάθμιση

- Υγειονομικές Μονάδες,
- Χώροι Αθλητισμού,
- Χώροι Πολιτιστικής κληρονομιάς,
- Εκπαιδευτικά κτίρια,
- Δομές πολιτικής προστασίας,
- Τουριστικές Ζώνες,
- Χώροι Υγειονομικής Ταφής Απορριμμάτων (ΧΥΤΑ),
- Χώροι Ανεξέλεγκτης Διάθεσης Αποβλήτων (ΧΑΔΑ),
- Βιομηχανικά Πάρκα (ΒΙΟΠΑ) και Βιομηχανικές Περιοχές (ΒΙΠΕ),
- Βιομηχανικές μονάδες,
- Κτηνοτροφικές μονάδες,
- Οδικό και Σιδηροδρομικό δίκτυο,
- Υδρευτικές Γεωτρήσεις,
- Εγκαταστάσεις Επεξεργασίας Λυμάτων (ΕΕΛ),
- Αεροδρόμια,
- Αγροτικές περιοχές (Θερμοκήπια, ρυζοκαλλιέργειες και λοιπές καλλιέργειες),
- Προστατευόμενες περιοχές,
- Υποσταθμοί ΔΕΗ,
- Συνοριακές γραμμές
- Επιφάνεια κατάκλυσης
- Όρια των γειτονικών Υδατικών Διαμερισμάτων,
- Τα όρια των Ζωνών Δυνητικά Υψηλού Κινδύνου Πλημμύρας όπως καθορίστηκαν στο στάδιο της προκαταρκτικής αξιολόγησης.

Επισημαίνεται ότι τα γεωχωρικά δεδομένα ορισμένων εγκαταστάσεων και δραστηριοτήτων δεν ήταν διαθέσιμα σε ψηφιακά αρχεία και η πληροφορία αποκτήθηκε μέσω φωτοερμηνείας. Επιπλέον, τα στοιχεία που χρησιμοποιήθηκαν προέκυψαν από χάρτες με διαφορετική κλίμακα και ακρίβεια. Τα παραπάνω επηρεάζουν την ακρίβεια των αποτελεσμάτων. Η κλίμακα απόδοσης της πληροφορίας είναι μικρότερη από 1:25,000.

Αναλυτικές πληροφορίες για την παρουσίαση των Χαρτών Κινδύνων Πλημμύρας καθώς και τις τεχνικές λεπτομέρειες σύνθεσης και απεικόνισής τους περιλαμβάνονται στο Παραδοτέο 8: Χάρτες Κινδύνων Πλημμύρας που είναι αναρτημένο, για το ΥΔ Βόρειας Πελοποννήσου, στον ειδικά διαμορφωμένο ιστότοπο του ΥΠΕΝ (<http://floods.ypeka.gr/index.php/19-ydatika-diamerismata/gr02/110-frm-gr02>).



Σχήμα 6.11: Υπόμνημα Χαρτών Κινδύνων Πλημμύρας

6.5.2 Χάρτες Αξιολόγησης Κινδύνων Πλημμύρας

Εκτός από τους Χάρτες Κινδύνων Πλημμύρας, καταρτίστηκαν επιπρόσθετοι χάρτες, οι οποίοι περιλαμβάνονται στο Παραδοτέο 8: Χάρτες Κινδύνων Πλημμύρας, ως ακολούθως:

6.5.2.1 Χάρτες Μέγιστης Πιθανής Επίπτωσης Πλημμύρας (Εκ)

Στο χάρτη παρουσιάστηκε η αποτίμηση της τρωτότητας, όπως αυτή προέκυψε από τις δυνητικές επιπτώσεις που καταγράφηκαν στον πληθυσμό (ΕκΑ^ο), στην οικονομική δραστηριότητα (ΕκΟ^ο), στο περιβάλλον (ΕκΠε^ο) και στην πολιτιστική κληρονομιά (ΕκΠο^ο). Η ανάλυση διεξήχθη σε κελιά μεγέθους 500 m x 500 m που οριοθετήθηκαν μέσα στη μέγιστη έκταση κατάκλυσης. Η τρωτότητα διακρίθηκε σε πέντε (5) κλάσεις, με την ακόλουθη χρωματική διαβάθμιση:

- πολύ χαμηλή με γαλάζιο χρώμα
- χαμηλή με πράσινο χρώμα
- μέτρια με κίτρινο χρώμα
- υψηλή με πορτοκαλί χρώμα και
- πολύ υψηλή με κόκκινο χρώμα

Δημιουργήθηκαν **ένας (1) χάρτης** για περίοδο επαναφοράς T=1,000 έτη που αφορά τις ποτάμιες ροές/λίμνες, με κλίμακα 1:200,000 και **ένας (1) χάρτης** για περίοδο επαναφοράς T=100 έτη που αφορά την ανύψωση μέσης στάθμης θάλασσας, με κλίμακα επίσης 1:200,000.

Οι χάρτες αυτοί περιλαμβάνονται στο Παραδοτέο 8: Χάρτες Κινδύνων Πλημμύρας και είναι αναρτημένοι στον ειδικά διαμορφωμένο ιστότοπο του ΥΠΕΝ: <http://floods.ypeka.gr/index.php/19-ydatika-diamerismata/gr02/111-flood-vuln-gr02>.

6.5.2.2 Χάρτες Βαθμού επιρροής πλημμύρας (ΒΑ)

Οι χάρτες βαθμού επιρροής πλημμύρας απεικονίζουν τα χαρακτηριστικά της πλημμύρας, σε κελιά, όπως αυτά προέκυψαν από την υδραυλική ανάλυση. Για την διαβάθμιση της επικινδυνότητας της πλημμύρας και του βαθμού επιρροής της, δημιουργήθηκαν πέντε (5) κλάσεις, διαφορετικής χρωματικής διαβάθμισης, συναρτήσει του βάθους και της ταχύτητας ροής, όπως αυτές παρουσιάζονται παρακάτω:

- VL – πολύ χαμηλή, με λευκό χρώμα
- L - χαμηλή με πράσινο ανοικτό χρώμα
- M - μέτρια με κίτρινο χρώμα
- H - υψηλή με πορτοκαλί χρώμα
- VH - πολύ υψηλή με κόκκινο χρώμα

Δημιουργήθηκαν **τρεις (3) χάρτες**, ένας για κάθε περίοδο επαναφοράς (T=50, 100, 1000 έτη), με κλίμακα 1:200,000 που αφορούν τις ποτάμιες ροές/λίμνες και **(1) χάρτης** για περίοδο επαναφοράς T=100 έτη που αφορά την ανύψωση μέσης στάθμης θάλασσας, με κλίμακα επίσης 1:200,000.

Οι χάρτες αυτοί περιλαμβάνονται στο Παραδοτέο 8: Χάρτες Κινδύνων Πλημμύρας και είναι αναρτημένοι στον ειδικά διαμορφωμένο ιστότοπο του ΥΠΕΝ: <http://floods.ypeka.gr/index.php/19-ydatika-diamerismata/gr02/112-ba-t-gr02>.

6.5.2.3 Χάρτες αποτίμησης επιπτώσεων πλημμύρας (Επ)

Οι χάρτες αποτίμησης επιπτώσεων πλημμύρας, απεικονίζουν το αποτέλεσμα της συσχέτισης των μέγιστων δυνητικών επιπτώσεων με την επικινδυνότητα της πλημμύρας, σε κελιά μεγέθους 500 x 500 m. Ο συνολικός κίνδυνος προέκυψε ως το γινόμενο του αποτελέσματος της τρωτότητας (vulnerability) με την πλημμυρική επικινδυνότητα (flood hazard). Τα αποτελέσματα αξιολόγησης του κινδύνου, ταξινομήθηκαν σε πέντε (5) κλάσεις. Οι κλάσεις αυτές σε συνδυασμό με την αντίστοιχη κατηγορία κινδύνου και την σχετική χρωματική απόδοση, αναλύονται παρακάτω:

- πολύ χαμηλός, με λευκό χρώμα
- χαμηλός, με πράσινο ανοικτό χρώμα
- μέτριο, με κίτρινο χρώμα
- υψηλός, με πορτοκαλί χρώμα
- πολύ υψηλός, με κόκκινο χρώμα

Δημιουργήθηκαν **τρεις (3) χάρτες**, ένας για κάθε περίοδο επαναφοράς (T=50, 100, 1 000 έτη), με κλίμακα 1:200,000 που αφορούν τις ποτάμιες ροές/λίμνες και **(1) χάρτης** για περίοδο επαναφοράς T=100 έτη που αφορά την ανύψωση μέσης στάθμης θάλασσας, με κλίμακα επίσης 1:200,000.

Οι χάρτες αυτοί περιλαμβάνονται στο Παραδοτέο 8: Χάρτες Κινδύνων Πλημμύρας και είναι αναρτημένοι στον ειδικά διαμορφωμένο ιστότοπο του ΥΠΕΝ: <http://floods.ypeka.gr/index.php/19-ydatika-diamerismata/gr02/113-epa-t-gr02>.

6.5.2.4 Χάρτες αξιολόγησης τρωτότητας σε εδαφική διάβρωση

Ο χάρτης τρωτότητας σε εδαφική διάβρωση, απεικονίζει την εδαφική απώλεια σε t/h στο ΥΔ, αποτέλεσμα της εφαρμογής του μοντέλου εδαφικής διάβρωσης RUSLE. Προήλθε από ένα ηλεκτρονικό αρχείο στοιχείων raster (πλέγματα) με διακριτοποίηση κελιού-ψηφίδας 100 x 100m. Η εδαφική απώλεια χωρίστηκε σε πέντε κλάσεις με την ακόλουθη χρωματική κλίμακα.

- $0 < SE \leq 5$, Πολύ χαμηλή με πράσινο ανοικτό χρώμα
- $5 < SE \leq 10$, Χαμηλή με πράσινο σκούρο χρώμα

- $10 < SE \leq 20$, Μέτρια με κίτρινο χρώμα
- $20 < SE \leq 50$, Υψηλή με πορτοκαλί χρώμα
- $SE > 50$, Πολύ υψηλή με κόκκινο χρώμα
- $SE=0$, μηδενικές τιμές λαμβάνουν περιοχές που αποτελούνται από οικισμούς, κύριο οδικό δίκτυο και από υδάτινα σώματα και αντιπροσωπεύονται από λευκό χρώμα.

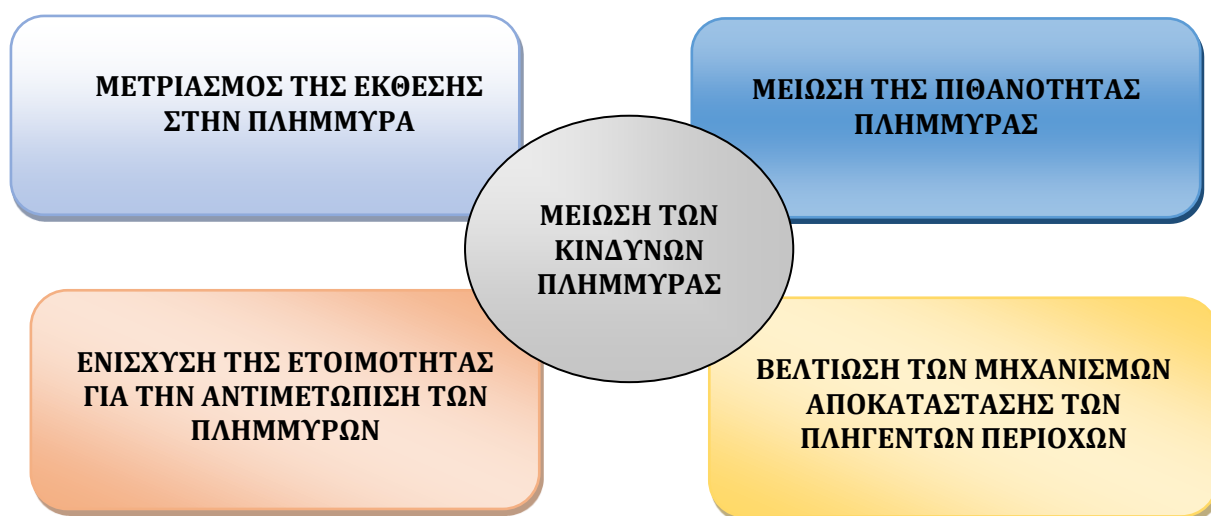
Ο χάρτης τρωτότητας σε εδαφική διάβρωση δεν αντιστοιχεί σε συγκεκριμένη περίοδο επαναφοράς, αφορά το σύνολο του Υδατικού Διαμερίσματος και έχει συνταχθεί σε κλίμακα 1:250,000.

Ο χάρτης αυτός περιλαμβάνεται στο Παραδοτέο 8: Χάρτες Κινδύνων Πλημμύρας και είναι αναρτημένος στον ειδικά διαμορφωμένο ιστότοπο του ΥΠΕΝ: <http://floods.ypeka.gr/index.php/19-ydatika-diamerismata/gr02/114-erosion-map-gr02>.

7 ΣΤΟΧΟΙ ΔΙΑΧΕΙΡΙΣΗΣ ΚΙΝΔΥΝΩΝ ΠΛΗΜΜΥΡΑΣ

Λαμβάνοντας υπόψη τα προβλεπόμενα στην Οδηγία 2007/60/ΕΚ και στα Κατευθυντήρια Κείμενα, σε συνεργασία με την ΕΓΥ, καθορίστηκαν οι παρακάτω Γενικοί Στόχοι :

- Μετριασμός της έκθεσης στην πλημμύρα
- Μείωση της πιθανότητας πλημμύρας
- Ενίσχυση της ετοιμότητας για την αντιμετώπιση των πλημμυρών
- Βελτίωση των μηχανισμών αποκατάστασης των πληγέντων περιοχών.



Σχήμα 7.1: Στόχοι Διαχείρισης των Κινδύνων Πλημμύρας

Οι ανωτέρω Γενικοί Στόχοι του 1^{ου} ΣΔΚΠ αντιστοιχούν στους τέσσερις άξονες δράσεις της Διαχείρισης των Κινδύνων Πλημμύρας (Πρόληψη, Προστασία, Ετοιμότητα, Αποκατάσταση) και είναι στρατηγικού χαρακτήρα με σκοπό την εδραίωση κοινής αντίληψης και πολιτικής για τα θέματα που σχετίζονται με την αντιμετώπιση των κινδύνων πλημμύρας. Κάποια μέτρα δύνανται να εξυπηρετούν και παραπάνω του ενός Στόχου.

Ειδικότερα, για τον καθορισμό των μέτρων λήφθηκαν υπόψη:

- Οι στόχοι διαχείρισης κινδύνων πλημμύρας που εξυπηρετούν
- Τα αποτελέσματα της ανάλυσης/αξιολόγησης των Χαρτών Επικινδυνότητας Πλημμύρας βάσει των οποίων προσδιορίζεται το επίπεδο προστασίας που εξασφαλίζεται σήμερα έναντι πλημμύρας σε κάθε περιοχή.
- Τα αποτελέσματα της ανάλυσης/αξιολόγησης των Χαρτών Κινδύνων Πλημμύρας, βάσει των οποίων προσδιορίζονται οι επιπτώσεις στην ανθρώπινη υγεία, το περιβάλλον, την πολιτιστική κληρονομιά και τις οικονομικές δραστηριότητες.
- Οι τοπικές συνθήκες και ιδιαιτερότητες της κάθε περιοχής (χρήσεις γης, οικονομικές δραστηριότητες και τεχνικές υποδομές, αναπτυξιακές τάσεις, προγραμματισμός έργων, διαθέσιμοι πόροι κλπ).

8 ΠΡΟΓΡΑΜΜΑ ΜΕΤΡΩΝ ΔΙΑΧΕΙΡΙΣΗΣ ΚΙΝΔΥΝΩΝ ΠΛΗΜΜΥΡΑΣ

8.1 ΕΙΣΑΓΩΓΗ

Στόχος κάθε Σχεδίου Διαχείρισης Κινδύνων Πλημμύρας είναι η κατάρτιση ενός Προγράμματος Μέτρων που θα καλύπτει όλες τις πτυχές της διαχείρισης και αξιολόγησης των κινδύνων πλημμύρας. Τα Μέτρα με βάση τις προδιαγραφές της Οδηγίας 2007/60/ΕΚ και των καθοδηγητικών κειμένων διακρίνονται σε τέσσερις βασικές ομάδες: **Πρόληψη, Προστασία, Ετοιμότητα και Αποκατάσταση**. Στο πλαίσιο των ανωτέρω τα Μέτρα δύναται να περιλαμβάνουν δράσεις για την προώθηση βιώσιμων πρακτικών χρήσης γης, τη βελτίωση της ανάσχεσης της πλημμυρικής απορροής καθώς και την ελεγχόμενη κατάκλυση ορισμένων περιοχών σε περίπτωση πλημμύρας.

Σύμφωνα με τα Κατευθυντήρια Κείμενα για την εφαρμογή της Οδηγίας 2007/60/ΕΚ στο πλαίσιο της Κοινής Στρατηγικής για την εφαρμογή της Οδηγίας Πλαίσιο για τα Ύδατα 2000/60/ΕΚ (Guidance Document No. 29 A compilation of reporting sheets adopted by Water Directors Common Implementation Strategy for the Water Framework Directive (2000/60/EC)), προσδιορίζονται τέσσερις Άξονες Δράσης για τη Διαχείριση των Κινδύνων Πλημμύρας όπως φαίνεται στον Πίνακα που ακολουθεί.

Πίνακας 8.1 Άξονες Δράσης Διαχείρισης Κινδύνων Πλημμύρας

Άξονας Δράσης ΔΚΠ	Περιγραφή
Καμία ενέργεια	Κανένα μέτρο για τη μείωση του κινδύνου
Πρόληψη	Πρόληψη ζημιών από πλημμύρες με : αποφυγή κατασκευής σπιτιών και βιομηχανιών σε ζώνες πλημμύρας προσαρμογή των αποδεκτών πλημμυρικού κινδύνου και ενσωμάτωση του πλημμυρικού κινδύνου στα μελλοντικά σχέδια ανάπτυξης προώθηση κατάλληλων χρήσεων γης ενσωμάτωση Οδηγίας σε άλλες πολιτικές και στρατηγικές του κράτους (κυρίως χωρικής διευσθέτησης)
Προστασία	Λήψη μέτρων, κατασκευαστικών και μη κατασκευαστικών, για τη μείωση της πιθανότητας να λάβει χώρα πλημμύρα σε συγκεκριμένες περιοχές.
Ετοιμότητα	Πληροφόρηση του κοινού για τους κινδύνους και για το πώς πρέπει να αντιδράσουν σε επεισόδια πλημμύρας; σχέδια και μέτρα έκτακτης ανταπόκρισης σε περίπτωση πλημμύρας.
Αποκατάσταση	Επιστροφή στις κανονικές συνθήκες το ταχύτερο δυνατό και μετριασμός κοινωνικών και οικονομικών επιπτώσεων στον πληγέντα πληθυσμό.

Πηγή: CIS for the WFD. Guidance Document No. 29

Τα Μέτρα για τη Διαχείριση των Κινδύνων Πλημμύρας διακρίνονται ανάλογα με τον Άξονα Δράσης της Διαχείρισης των Κινδύνων Πλημμύρας (**Πρόληψη, Προστασία, Ετοιμότητα, Αποκατάσταση**) στον οποίον αναφέρονται, όπως παρουσιάζεται στον Πίνακα που ακολουθεί.

Πίνακας 8.2 Είδη Μέτρων ανά Άξονα και Τύπο Δράσης Διαχείρισης Κινδύνων Πλημμύρας

Άξονας Δράσης ΔΚΠ	Τύπος Δράσης/ Κωδικοποίηση	Περιγραφή Μέτρου
Πρόληψη	Αποφυγή (M21)	Μέτρα για την αποφυγή εγκατάστασης νέων ή επιπρόσθετων αποδεκτών πλημμυρικού κινδύνου, όπως πολιτικές χρήσεων γης ή κανονισμοί.
	Μετεγκατάσταση (M22)	Μέτρα για την απομάκρυνση αποδεκτών πλημμυρικού κινδύνου από πλημμυρικές ζώνες
	Μείωση επιπτώσεων (M23)	Μέτρα για την προσαρμογή των αποδεκτών πλημμυρικού κινδύνου ώστε να μειωθούν οι αρνητικές επιπτώσεις από ένα πλημμυρικό γεγονός (σε κτίρια, δίκτυα κοινής ωφελείας, κλπ.)
	Άλλη πρόληψη (M24)	Άλλα μέτρα για την αναβάθμιση της πρόληψης πλημμυρικού κινδύνου (μπορεί να περιλαμβάνουν μοντελοποίηση και εκτίμηση της τρωτότητας στην πλημμύρα, προγράμματα ή πολιτικές συντήρησης, κλπ.) Ενσωμάτωση Οδηγίας σε άλλες πολιτικές και στρατηγικές του κράτους (κυρίως χωρικής διευθέτησης).
Προστασία	Φυσική Διαχείριση Πλημμύρας/Διαχείριση επιφανειακής απορροής (M31)	Μέτρα για τη μείωση της ροής μέσα σε φυσικά ή τεχνητά συστήματα αποστράγγισης, διατάξεις αποθήκευσης ή/και ανάσχεσης της ροής και ενίσχυσης της κατείδυσης, κλπ. Περιλαμβάνουν έργα διαμόρφωσης/διαχείρισης κεντρικής και πλημμυρικής κοίτης και φύτευσης της όχθης των ρεμάτων.
	Ρύθμιση ροής (M32)	Μέτρα που περιλαμβάνουν παρεμβάσεις για την ρύθμιση/ανάσχεση της ροής, όπως η κατασκευή, τροποποίηση ή αφαίρεση έργων συγκράτησης του νερού (π.χ. φράγματα ή λεκάνες κατακράτησης ή ανάπτυξη κανόνων διαχείρισης της ροής) τα οποία επιφέρουν σημαντική επίπτωση στη υδρολογική δίαίτα.
	Έργα σε υδατορέματα και πλημμυρικές κοίτες (M33)	Μέτρα που αφορούν παρεμβάσεις σε κοίτες υδατορέματων, ορεινά υδατορέματα, δέλτα ποταμών, παράκτια ύδατα και πλημμυρικά πεδία, όπως η κατασκευή, τροποποίηση ή καθαίρεση κατασκευών, η διευθέτηση κοιτών, έργα διαχείρισης φερτών υλών, αναχώματα κλπ.
	Διαχείριση ομβρίων υδάτων (M34)	Μέτρα που περιλαμβάνουν παρεμβάσεις για έλεγχο του όγκου της απορροής και για την μείωση της έκτασης της πλημμύρας, συνήθως αλλά όχι αποκλειστικά σε αστικές περιοχές, όπως ο έλεγχος του ποσοστού σφράγισης εδάφους, η αναβάθμιση τεχνητών συστημάτων αποχέτευσης και η

Άξονας Δράσης ΔΚΠ	Τύπος Δράσης/ Κωδικοποίηση	Περιγραφή Μέτρου
		αιφορική διαχείριση των συστημάτων αποχέτευσης ομβρίων υδάτων (SUDS).
	Άλλη προστασία (M35)	Άλλα μέτρα για την αναβάθμιση της προστασίας έναντι των πλημμυρών που μπορεί να περιλαμβάνουν προγράμματα και πολιτικές συντήρησης των υποδομών αντιπλημμυρικής προστασίας ή/και προστασίας των ιδιωτικών κατασκευών (π.χ. απομόνωση εισόδων ιδιοκτησιών).
Ετοιμότητα	Πρόγνωση και έγκαιρη προειδοποίηση (M41)	Μέτρα για την ανάπτυξη ή την αναβάθμιση συστημάτων έγκαιρης προειδοποίησης ή πρόγνωσης πλημμυρών.
	Σχέδια έκτακτης ανάγκης (M42)	Μέτρα για την ανάπτυξη ή την αναβάθμιση του σχεδιασμού έκτακτης ανταπόκρισης σε πλημμυρικά γεγονότα.
	Ενημέρωση και ετοιμότητα του κοινού (M43)	Μέτρα για την ανάπτυξη ή την αναβάθμιση της ενημέρωσης και της ετοιμότητας του κοινού σε πλημμυρικά γεγονότα (π.χ. υποστήριξη ομάδων εθελοντών εμπλοκής σε συνθήκες πλημμύρας)
	Άλλη ετοιμότητα (M44)	Άλλα μέτρα για την ανάπτυξη ή την αναβάθμιση της ετοιμότητας σε πλημμυρικά γεγονότα για την μείωση των δυσμενών επιπτώσεων από αυτά (π.χ. καθαρισμός ρεμάτων).
Αποκατάσταση /Απολογισμός (Οι δράσεις προγραμματισμού περιλαμβάνονται στην ετοιμότητα)	Ατομική και κοινωνική αποκατάσταση (M51)	Δραστηριότητες καθαρισμού και αποκατάστασης (σε κτίρια, υποδομές, κλπ.). Δράσεις υποστήριξης της σωματικής και ψυχικής υγείας, περιλαμβανομένης της διαχείρισης άγχους. Οικονομική βοήθεια έναντι φυσικών καταστροφών (επιδοτήσεις, φόροι) περιλαμβανομένης νομικής βοήθειας, βοηθήματος ανεργίας λόγω φυσικής καταστροφής, προσωρινή ή μόνιμη μετεγκατάσταση.
	Περιβαλλοντική αποκατάσταση (M52)	Δραστηριότητες καθαρισμού και αποκατάστασης (προστασία έναντι μούχλας, ασφάλεια νερού φρεάτων και γεωτρήσεων και διασφάλιση περιεκτών επικίνδυνων υλικών)
	Άλλη αποκατάσταση (M53)	Αποτίμηση εμπειριών από πλημμυρικά γεγονότα, συμβόλαια ασφάλισης, κλπ.

Πηγή: CIS for the WFD. Guidance Document No. 29

Το Σχέδιο Διαχείρισης Κινδύνων Πλημμύρας αφορά τις Ζώνες Δυνητικά Υψηλού Κινδύνου Πλημμύρας και καταρτίζεται με βάση τα αποτελέσματα των Χαρτών Επικινδυνότητας και των Χαρτών Κινδύνων Πλημμύρας.

Σύμφωνα με το υπ αριθ. πρωτ. οικ 135202/13.02.2018 έγγραφο του Αναπληρωτή Υπουργού Περιβάλλοντος και Ενέργειας, με θέμα την «Χρηματοδότηση δράσεων των Προγραμμάτων Μέτρων των Σχεδίων Διαχείρισης Κινδύνων Πλημμύρας σε περιοχές εκτός Ζωνών Δυνητικά Υψηλού Κινδύνου Πλημμύρας όλων των Υδατικών Διαμερισμάτων», προκειμένου να δίνεται η δυνατότητα χρηματοδότησης των έργων και των δράσεων του Προγράμματος Μέτρων, για τις περιοχές οι οποίες δεν ανήκουν στις Ζώνες Δυνητικά Υψηλού Κινδύνου Πλημμύρας της Προκαταρκτικής Αξιολόγησης Κινδύνων Πλημμύρας, είναι απαραίτητο να εξασφαλίζεται η συμβατότητα αυτών με τους Στόχους του οικείου Σχεδίου Διαχείρισης Κινδύνων Πλημμύρας και τις προβλέψεις του Προγράμματος Μέτρων. Αυτό είναι εφικτό εφόσον το προτεινόμενο έργο ή δραστηριότητα αφορά σε:

Περιοχές οι οποίες έχουν κηρυχθεί σε κατάσταση έκτακτης ανάγκης πολιτικής προστασίας λόγω πλημμύρας, τουλάχιστον μια φορά, σε εφαρμογή του ν. 3013/2012 (ΦΕΚ 102/Α/2002) όπως έχει τροποποιηθεί και ισχύει με τον ν. 4249/2014 (ΦΕΚ 87/Α/2014) και της Εγκυκλίου της Γενικής Γραμματείας Πολιτικής Προστασίας με αρ. πρωτ. 2300/29.03.2016 «θεσμικό πλαίσιο και κατευθυντήριες οδηγίες για την κήρυξη περιοχών σε κατάσταση έκτακτης ανάγκης Πολιτικής Προστασίας» (ΑΔΑ: ΩΜΣΚ465ΦΘΕ-ΒΕ).

ή/και σε,

Περιοχές για τις οποίες δεν έχει γίνει κήρυξη σε κατάσταση έκτακτης ανάγκης πολιτικής προστασίας λόγω πλημμύρας αλλά έχουν παρατηρηθεί σημαντικά πλημμυρικά συμβάντα στο παρελθόν ή πρόσφατα, εφόσον εξετασθούν αυτά με βάση τα κριτήρια αξιολόγησης και τη μεθοδολογία που εφαρμόστηκε στην Προκαταρκτική Αξιολόγηση Κινδύνου Πλημμύρας. Για αυτές τις περιοχές προτείνεται η υποβολή έκθεσης με τεκμηριωμένη πρόταση σχετικά με την αναγκαιότητα εφαρμογής των σχετικών προβλέψεων του Προγράμματος Μέτρων.

ή/και αφορά σε,

Έργα και Δράσεις σε περιοχές εκτός Ζωνών Δυνητικά Υψηλού Κινδύνου Πλημμύρας για τα οποία τεκμηριωμένα αποδεικνύεται ότι συμβάλλουν στην μείωση των επιπτώσεων από πλημμύρα ή στην μείωση εμφάνισης πλημμύρας στις περιοχές που περιλαμβάνονται στους Χάρτες Επικινδυνότητας και στους Χάρτες Κινδύνων Πλημμύρας.

ή/και εφόσον το προτεινόμενο έργο ή δραστηριότητα αφορά σε,

Περιοχές στις οποίες έχουν σημειωθεί πλημμυρικά συμβάντα και δεν ανήκουν στις παραπάνω κατηγορίες 1, 2, 3 αλλά έχει προκύψει από την διαβούλευση των ΣΔΚΠ και κρίθηκε ότι έχουν υποστεί σοβαρές επιπτώσεις από τις πλημμύρες όπως διατυπώνεται στην Έκθεση Διαβούλευσης του οικείου Σχεδίου Διαχείρισης κινδύνων Πλημμύρας και περιγράφονται στο Οριστικό Σχέδιο Διαχείρισης Κινδύνων Πλημμύρας που εγκρίνεται από την Εθνική Επιτροπή Υδάτων και δημοσιεύεται στην εφημερίδα της κυβέρνησης.

Η απαραίτητη τεκμηρίωση για τα ανωτέρω θα πιστοποιείται με Πρακτικό της Περιφερειακής Ομάδας Εργασίας της υπ. αριθ. 160817/20.12.2016 (ΑΔΑ 7ΔΠ04653Π8-8ΓΡ) απόφασης του Υπουργού και Αν. Υπουργού Περιβάλλοντος και Ενέργειας.

8.2 ΜΕΤΡΑ ΔΙΑΧΕΙΡΙΣΗΣ ΚΙΝΔΥΝΩΝ ΠΛΗΜΜΥΡΑΣ

Με βάση την κατηγοριοποίηση των μέτρων που προαναφέρθηκε, καταρτίστηκε κατάλογος με τα Μέτρα του Σχεδίου Διαχείρισης Κινδύνων Πλημμύρας.

Τα Μέτρα διακρίνονται ανάλογα με τον **Άξονα δράσης** της Διαχείρισης του Πλημμυρικού Κινδύνου στον οποία αναφέρονται. Συγκεκριμένα διακρίνονται τέσσερις ομάδες Μέτρων:

- Μέτρα Πρόληψης

- Μέτρα Προστασίας
- Μέτρα Ετοιμότητας
- Μέτρα Αποκατάστασης

Λαμβάνοντας υπ' όψιν ότι κάθε Άξονας Δράσης περιλαμβάνει επιμέρους Τύπους Δράσης Πλημμυρικού Κινδύνου, τα Μέτρα διακρίνονται περαιτέρω, ανάλογα με τον **Τύπο Δράσης** που αναφέρονται ανά ομάδα Μέτρων, ως ακολούθως:

- Μέτρα Πρόληψης
 - Αποφυγή
 - Μετεγκατάσταση
 - Μείωση επιπτώσεων
 - Άλλη πρόληψη
- Μέτρα Προστασίας
 - Φυσική Διαχείριση Πλημμύρας/Διαχείριση επιφανειακής απορροής
 - Ρύθμιση ροής
 - Έργα σε υδατορέματα και πλημμυρικές κοίτες
 - Διαχείριση ομβρίων υδάτων
 - Άλλη προστασία
- Μέτρα Ετοιμότητας
 - Πρόγνωση και έγκαιρη προειδοποίηση
 - Σχέδια έκτακτης ανάγκης
 - Ενημέρωση και ετοιμότητα του κοινού
 - Άλλη ετοιμότητα
- Μέτρα Αποκατάστασης
 - Ατομική και κοινωνική αποκατάσταση
 - Περιβαλλοντική αποκατάσταση
 - Άλλη αποκατάσταση

Το ΣΔΚΠ περιλαμβάνει Μέτρα για την επίτευξη των **Γενικών Στόχων** της Διαχείρισης των Κινδύνων Πλημμύρας που έχουν τεθεί σε επίπεδο χώρας και είναι κοινοί και για τα δεκατέσσερα (14) Υδατικά Διαμερίσματα, έτσι όπως αυτοί παρουσιάζονται στο κεφ. **Error! Reference source not found.** Οι Γενικοί Στόχοι αφορούν:

- Μετριασμό της έκθεσης στην πλημμύρα (Μέτρα Πρόληψης).
- Μείωση της πιθανότητας πλημμύρας (Μέτρα Προστασίας).
- Ενίσχυση της ετοιμότητας για την αντιμετώπιση των πλημμυρών (Μέτρα Ετοιμότητας).
- Βελτίωση των μηχανισμών αποκατάστασης των πληγέντων περιοχών (Μέτρα Αποκατάστασης).

Τα Μέτρα διακρίνονται σε **είδη** ανάλογα με το περιεχόμενό τους. Ειδικότερα διακρίνονται τα ακόλουθα είδη Μέτρων:

- **Νομοθετικές/ Διοικητικές ρυθμίσεις:** Αφορούν αποφάσεις διοικητικών ρυθμίσεων.
- **Μέτρα οικονομικού χαρακτήρα:** Αφορούν μέτρα και παρεμβάσεις για τον καλύτερο προσδιορισμό των ζημιών από πλημμύρες καθώς και οικονομικά εργαλεία για την διαχείριση των επιπτώσεων από τις πλημμύρες.
- **Μέτρα εκπαίδευσης/ενημέρωσης:** Αφορούν δράσεις εκπαίδευσης, ενημέρωσης και ευαισθητοποίησης.
- **Μη δομικές παρεμβάσεις:** Αφορούν κανονιστικές διατάξεις (π.χ. έλεγχος χρήσεων γης, καθορισμός ζωνών) και μη δομικά έργα (όπως συστήματα έγκαιρης προειδοποίησης).
- **Πρόσκτηση, συμπλήρωση και βελτίωση πληροφοριών:** Αφορούν δημιουργία/ συμπλήρωση βάσεων δεδομένων, συμπλήρωση δεδομένων πεδίου, κυρίως τοπογραφικές αποτυπώσεις υποδομών και στοιχεία γεωμετρίας υδατορευμάτων.
- **Μέτρα περιβαλλοντικού χαρακτήρα (green infrastructure):** Αφορούν μέτρα και παρεμβάσεις για την προστασία περιβαλλοντικά ευαίσθητων περιοχών.
- **Τεχνικά Μέτρα Αντιπλημμυρικής Προστασίας:** Αφορούν δομικά έργα αντιπλημμυρικής προστασίας και μελέτες για την υλοποίησή τους.

Για κάθε Μέτρο δίδονται οι πληροφορίες που σημειώνονται στον Πίνακα που ακολουθεί.

Πίνακας 8.3 Ειδική φόρμα περιγραφής Μέτρων

ΟΝΟΜΑ ΜΕΤΡΟΥ	Περιλαμβάνει το όνομα του μέτρου
ΚΩΔΙΚΟΣ ΜΕΤΡΟΥ	Τα Μέτρα, κωδικοποιούνται ως εξής: EL_XX (κωδικός ΥΔ)_XX (Τύπος Μέτρου σύμφωνα με WISE) _XX (αύξων αριθμός Μέτρου)
ΦΥΣΗ ΜΕΤΡΟΥ	Μεμονωμένη παρέμβαση, δέσμη παρεμβάσεων
ΤΥΠΟΣ ΜΕΤΡΟΥ (ΑΞΟΝΑΣ & ΤΥΠΟΣ ΔΡΑΣΗΣ ΔΚΠ)	Πρόληψη, Προστασία, Ετοιμότητα, Αποκατάσταση
ΣΤΟΧΟΣ ΔΚΠ	Δίνεται ο στόχος ΔΚΠ στον οποίο αφορά το μέτρο
ΠΕΡΙΓΡΑΦΗ ΜΕΤΡΟΥ	Περιλαμβάνει την αναλυτική περιγραφή του μέτρου
ΦΟΡΕΙΣ ΥΛΟΠΟΙΗΣΗΣ	Αναφορά στην Αρμόδια Αρχή που είναι υπεύθυνη για την υλοποίηση, την εφαρμογή και το συντονισμό του προτεινόμενου μέτρου σε εθνικό, περιφερειακό, τοπικό επίπεδο καθώς και στους λοιπούς φορείς που εμπλέκονται στην υλοποίησή του
ΕΙΔΟΣ ΜΕΤΡΟΥ	Νομοθετικές/ Διοικητικές ρυθμίσεις, Μέτρα οικονομικού χαρακτήρα, Μέτρα εκπαίδευσης/ενημέρωσης, Μη δομικές παρεμβάσεις, Πρόσκτηση, συμπλήρωση και βελτίωση πληροφοριών, Μέτρα περιβαλλοντικού χαρακτήρα (green infrastructure), Τεχνικά Μέτρα Αντιπλημμυρικής Προστασίας
ΠΕΡΙΟΧΗ ΕΦΑΡΜΟΓΗΣ ΜΕΤΡΟΥ	Υδατικό Διαμέρισμα, ΖΔΥΚΠ, Λεκάνη Απορροής, Υδατικό Σύστημα, τοπωνύμιο, κλπ.
ΓΕΩΓΡΑΦΙΚΗ	Υδατικό Διαμέρισμα, ΖΔΥΚΠ, Λεκάνη Απορροής, Υδατικό Σύστημα,

ΠΑΡΑΔΟΤΕΟ 19

Σχέδιο Διαχείρισης Κινδύνων Πλημμύρας – Μη Τεχνική Έκθεση

ΕΠΙΔΡΑΣΗ ΜΕΤΡΟΥ	τοπωνύμιο, κλπ.
ΣΥΣΧΕΤΙΣΗ ΜΕ ΣΤΟΧΟΥΣ ΚΑΙ ΜΕΤΡΑ ΣΔΛΑΠ	Σχολιασμός της συνέργειας του μέτρου με τους στόχους και τα μέτρα του ΣΔΛΑΠ
ΣΥΣΧΕΤΙΣΗ ΜΕ ΚΛΙΜΑΤΙΚΗ ΑΛΛΑΓΗ	Σχολιασμός της απόδοσης του Μέτρου σε συνθήκες κλιματικής αλλαγής. Αξιολογείται η συσχέτιση του Μέτρου με τους στόχους και τις δράσεις της Εθνικής Στρατηγικής για την Προσαρμογή στην Κλιματική Αλλαγή (ΕΣΠΚΑ). Η απόδοση αξιολογείται ως: Υψηλή ή Μέση
ΙΕΡΑΡΧΗΣΗ	<p>Δίδεται ο χρονικός ορίζοντας υλοποίησης των Μέτρων με ομαδοποίηση σε βραχυπρόθεσμα και μεσοπρόθεσμα. Όπου:</p> <p>Βραχυπρόθεσμα είναι τα Μέτρα άμεσης εφαρμογής και σ' αυτά περιλαμβάνονται μέτρα με ορίζοντα εφαρμογής έως το 2021 και ολοκλήρωση εντός ή μετά το 2021. Τα Μέτρα αυτά, είτε εφαρμόζονται από την Έγκριση των Σχεδίων Διαχείρισης Κινδύνων Πλημμύρας, είτε είναι δυνατόν οι ενέργειες για την εφαρμογή τους να δρομολογηθούν άμεσα, είτε είναι δράσεις που ήδη έχουν ξεκινήσει να εφαρμόζονται, πριν την έγκριση του Σχεδίου Διαχείρισης Κινδύνων Πλημμύρας, και έχουν ενσωματωθεί στο Πρόγραμμα Μέτρων.</p> <p>Μεσοπρόθεσμα είναι τα Μέτρα με πλήρη εφαρμογή μετά το 2021 και σ' αυτά περιλαμβάνονται μέτρα για τα οποία αναμένεται ότι οι δράσεις προετοιμασίας και ωρίμανσης θα ολοκληρωθούν έως το 2021 και η πλήρης εφαρμογή τους θα υλοποιηθεί από το 2021 και μετά. Τα Μέτρα αυτά στην παρούσα φάση χαρακτηρίζονται ως μεσοπρόθεσμα και κατά την 1^η Αναθεώρηση του ΣΔΚΠ θα επανεξεταστούν.</p>
ΣΤΑΔΙΟ ΥΛΟΠΟΙΗΣΗΣ	Προτεινόμενο, σε εξέλιξη, υπό κατασκευή, ολοκληρωμένο
ΚΟΣΤΟΣ ΜΕΤΡΟΥ	Δίνεται η εκτίμηση του κόστους του Μέτρου
ΑΝΑΛΥΣΗ ΚΟΣΤΟΥΣ	Δίδεται ανάλυση του τρόπου υπολογισμού του κόστους

Σημειώνεται ότι, ανεξάρτητα από τις επιμέρους αρμόδιες αρχές που σχετίζονται με την υλοποίηση συγκεκριμένων μέτρων, η γενική εποπτεία της εφαρμογής του Σχεδίου Διαχείρισης Κινδύνων Πλημμύρας ανήκει στην αρμόδια Δ/ση Υδάτων της οικείας Αποκεντρωμένης Διοίκησης (βλ. κεφ.2.2). Τέλος, τον συντονισμό σε εθνικό επίπεδο της εφαρμογής της Οδηγίας 2007/60/ΕΚ έχει η Ειδική Γραμματεία Υδάτων του Υπουργείου Περιβάλλοντος και Ενέργειας.

Τα Μέτρα προβλέπουν δράσεις και ρυθμίσεις για την αντιμετώπιση των κινδύνων στις ΖΔΥΚΠ και ειδικότερα στις γεωγραφικές περιοχές που έχουν οριστεί στους Χάρτες Επικινδυνότητας Πλημμύρας για περίοδο επαναφοράς 100 ετών (σενάριο μέσης πιθανότητας υπέρβασης). Οι δράσεις και οι ρυθμίσεις αυτές δύναται να υλοποιούνται και εκτός των ΖΔΥΚΠ, σύμφωνα με τα αναφερόμενα στο υπ' αριθ. πρωτ. οικ 135202/13.02.2018 έγγραφο του Αναπληρωτή Υπουργού Περιβάλλοντος και Ενέργειας (βλ. κεφ.8.1).

Μέτρα διοικητικού χαρακτήρα και οριζόντιες δράσεις εφαρμόζονται σε επίπεδο Υδατικού Διαμερίσματος. Η περιοχή εφαρμογής και η γεωγραφική επίδραση των Μέτρων αναφέρονται αναλυτικά στην Ειδική Φόρμα περιγραφής του κάθε Μέτρου.

Το Πρόγραμμα Μέτρων περιλαμβάνει **25 Μέτρα** τα οποία χωρίζονται ανά άξονα δράσης σε:

5 Μέτρα Πρόληψης (Το 19% του συνόλου των μέτρων εξυπηρετούν τον Στόχο για μετριασμό της έκθεσης στην πλημμύρα),

10 Μέτρα Προστασίας (Το 38% του συνόλου των μέτρων εξυπηρετούν τον Στόχο για μείωση της πιθανότητας πλημμύρας),

6 Μέτρα Ετοιμότητας (Το 24% του συνόλου των μέτρων εξυπηρετούν τον Στόχο για ενίσχυση της ετοιμότητας για την αντιμετώπιση των πλημμυρών),

2 Μέτρα Αποκατάστασης (Το 8% του συνόλου των μέτρων εξυπηρετούν τον Στόχο για βελτίωση των μηχανισμών αποκατάστασης των πληγέντων περιοχών),

1 Μέτρο που περιλαμβάνει όλους τους άξονες δράσεις (Το 4% του συνόλου των μέτρων εξυπηρετεί το σύνολο των Στόχων του ΣΔΚΠ),

1 Μέτρο που περιλαμβάνει τους άξονες δράσεις Πρόληψη - Ετοιμότητα (Το 4% του συνόλου των μέτρων εξυπηρετεί τους Στόχους για Μετριασμό της έκθεσης στην πλημμύρα και ενίσχυση της ετοιμότητας για την αντιμετώπιση των πλημμυρών) και

Στον ακόλουθο πίνακα παρουσιάζονται συνοπτικά τα Μέτρα ανά Στόχο που εξυπηρετούν.

Πίνακας 8.4 Μέτρα Σχεδίου Διαχείρισης Κινδύνων Πλημμύρας

α/α	Κωδικός Μέτρου	Όνομα Μέτρου	Άξονας Δράσης	Ιεράρχηση Μέτρου
1	EL_02_61_01	Ανάπτυξη Συστήματος Παρακολούθησης του Προγράμματος Μέτρων του Σχεδίου Διαχείρισης Κινδύνων Πλημμύρας	Πρόληψη Προστασία Ετοιμότητα Αποκατάσταση	Βραχυπρόθεσμο
2	EL_02_23_02	Κατάρτιση γεωργών και κτηνοτρόφων σε πρακτικές μείωσης επιπτώσεων από τις πλημμύρες	Πρόληψη	Βραχυπρόθεσμο
3	EL_02_23_03	Ανάπτυξη δράσεων για την αντιμετώπιση επιπτώσεων στους τομείς ύδρευσης και αποχέτευσης	Πρόληψη	Βραχυπρόθεσμο
4	EL_02_24_04	Αναδιάρθρωση και εκσυγχρονισμός δικτύου συλλογής μετεωρολογικών και υδρομετρικών δεδομένων	Πρόληψη	Βραχυπρόθεσμο
5	EL_02_24_05	Δημιουργία εθνικού μητρώου τεχνικών δεδομένων αντιπλημμυρικών έργων	Πρόληψη	Βραχυπρόθεσμο
6	EL_02_24_06	Παραγωγή Ψηφιακού Μοντέλου Εδάφους (DTM) πολύ υψηλής ακρίβειας	Πρόληψη	Βραχυπρόθεσμο
7	EL_02_24_07	Δημιουργία Εθνικού Μητρώου Πλημμυρικών Συμβάντων (ΕΜΠΣ) και ανάπτυξη σχετικής διαδραστικής πλατφόρμας στο διαδίκτυο	Πρόληψη Ετοιμότητα	Βραχυπρόθεσμο

ΠΑΡΑΔΟΤΕΟ 19

Σχέδιο Διαχείρισης Κινδύνων Πλημμύρας – Μη Τεχνική Έκθεση

α/α	Κωδικός Μέτρου	Όνομα Μέτρου	Άξονας Δράσης	Ιεράρχηση Μέτρου
8	EL_02_31_08	Προώθηση πρακτικών ανάσχεσης των πλημμυρικών ροών και συγκράτησης φερτών υλικών, με έμφαση στα Μέτρα Φυσικής Συγκράτησης Υδάτων (ΜΦΣΥ)	Προστασία	Βραχυπρόθεσμο
9	EL_02_32_09	Ταμειυτήρες πολλαπλής σκοπιμότητας με συνιστώσα αντιπλημμυρικής προστασίας	Προστασία	Βραχυπρόθεσμο - Μεσοπρόθεσμο
10	EL_02_32_10	Αξιοποίηση υφιστάμενων έργων ταμείου για ανάσχεση πλημμυρικών παροχών	Προστασία	Βραχυπρόθεσμο
11	EL_02_33_11	Εκσυγχρονισμός και αποκατάσταση αποχετευτικών / αποστραγγιστικών δικτύων	Προστασία	Βραχυπρόθεσμο - Μεσοπρόθεσμο
12	EL_02_33_12	Μελέτες/Έργα Αντιπλημμυρικής Προστασίας	Προστασία	Βραχυπρόθεσμο - Μεσοπρόθεσμο
13	EL_02_34_13	Έργα αντικατάστασης και συμπλήρωσης υφιστάμενων δικτύων αποχέτευσης ομβρίων υδάτων	Προστασία	Βραχυπρόθεσμο - Μεσοπρόθεσμο
14	EL_02_35_14	Σύνταξη νέων κανονισμών μελέτης έργων αποχέτευσης ομβρίων και αντιπλημμυρικής προστασίας	Προστασία	Βραχυπρόθεσμο
15	EL_02_35_15	Σύνταξη Στρατηγικών Σχεδίων (Master Plan) Έργων Αντιπλημμυρικής Προστασίας	Προστασία	Βραχυπρόθεσμο
16	EL_02_35_16	Συντήρηση υφιστάμενων Ορεινών Υδρονομικών Έργων	Προστασία	Βραχυπρόθεσμο - Μεσοπρόθεσμο
17	EL_02_35_17	Διαχειριστικά μέτρα χρήσεων γης σε λεκάνες απορροής χειμάρρων	Προστασία	Μεσοπρόθεσμο
18	EL_02_41_18	Ανάπτυξη συστήματος έγκαιρης προειδοποίησης πλημμυρών	Ετοιμότητα	Μεσοπρόθεσμο
19	EL_02_42_19	Επικαιροποίηση των Σχεδίων Έκτακτης Ανάγκης, και κωδικοποίηση έκτακτων ενεργειών αντιμετώπισης πλημμύρας/ Κατάρτιση Μνημονίου Ενεργειών σε τοπικό επίπεδο	Ετοιμότητα	Βραχυπρόθεσμο
20	EL_02_43_21	Εκστρατείες ευαισθητοποίησης κοινού, τοπικών αρχών και κοινοτήτων, έναντι πλημμυρικού κινδύνου	Ετοιμότητα	Βραχυπρόθεσμο

ΠΑΡΑΔΟΤΕΟ 19

Σχέδιο Διαχείρισης Κινδύνων Πλημμύρας - Μη Τεχνική Έκθεση

α/α	Κωδικός Μέτρου	Όνομα Μέτρου	Άξονας Δράσης	Ιεράρχηση Μέτρου
21	EL_02_43_22	Ειδικές ρυθμίσεις για την αντιμετώπιση πλημμυρικών κινδύνων σε ιρλανδικές διαβάσεις	Ετοιμότητα	Βραχυπρόθεσμο
22	EL_02_44_23	Κωδικοποίηση Νομοθεσίας σε θέματα καθαρισμού και συντήρησης ρεμάτων - Κατάρτιση κανονισμού απαιτούμενων ενεργειών αποκατάστασης παροχετευτικότητας κοίτης ρεμάτων, συντήρησης και διαχείρισης της παρόχθιας βλάστησης	Ετοιμότητα	Βραχυπρόθεσμο
23	EL_02_44_24	Ενίσχυση της τεχνικής, οργανωτικής και διοικητικής ικανότητας εμπλεκόμενων φορέων σε θέματα αντιπλημμυρικής προστασίας	Ετοιμότητα	Μεσοπρόθεσμο
24	EL_02_51_25	Αποκατάσταση γεωργικών εκμεταλλεύσεων από φυσικές καταστροφές	Αποκατάσταση	Βραχυπρόθεσμο
25	EL_02_53_26	Αναβάθμιση/ Δημιουργία μηχανισμού αποτίμησης ζημιών και αποζημιώσεων στα κτίρια, λόγω πλημμύρας	Αποκατάσταση	Βραχυπρόθεσμο

Στα κεφάλαια που ακολουθούν, παρουσιάζονται τα αναλυτικά στοιχεία των Μέτρων του Σχεδίου Διαχείρισης Κινδύνων Πλημμύρας.

8.2.1 Μέτρα Πρόληψης

ΟΝΟΜΑ ΜΕΤΡΟΥ	Ανάπτυξη Συστήματος Παρακολούθησης του Προγράμματος Μέτρων του Σχεδίου Διαχείρισης Κινδύνων Πλημμύρας
ΚΩΔΙΚΟΣ ΜΕΤΡΟΥ	EL_02_61_01
ΦΥΣΗ ΜΕΤΡΟΥ	Μεμονωμένη Παρέμβαση
ΤΥΠΟΣ ΜΕΤΡΟΥ (ΑΞΟΝΑΣ & ΤΥΠΟΣ ΔΡΑΣΗΣ ΔΚΠ)	Πρόληψη, Προστασία, Ετοιμότητα, Αποκατάσταση
ΣΤΟΧΟΣ ΔΚΠ	<p>Σ1) Μετριασμός της έκθεσης στην πλημμύρα,</p> <p>Σ2) Μείωση της πιθανότητας πλημμύρας,</p> <p>Σ3) Ενίσχυση της ετοιμότητας για την αντιμετώπιση των πλημμυρών</p> <p>Σ4) Βελτίωση των μηχανισμών αποκατάστασης των πληγείσων περιοχών</p>
ΠΕΡΙΓΡΑΦΗ ΜΕΤΡΟΥ	<p>Ανάπτυξη Συστήματος Παρακολούθησης του Προγράμματος Μέτρων του Σχεδίου Διαχείρισης Κινδύνων Πλημμύρας του Υδατικού Διαμερίσματος Βόρειας Πελοποννήσου (ΥΔ02) και παροχή υπηρεσιών υποστήριξης στην εφαρμογή του Προγράμματος Μέτρων του Σχεδίου Διαχείρισης Κινδύνων Πλημμύρας του Υδατικού Διαμερίσματος Βόρειας Πελοποννήσου (ΥΔ02).</p> <p>Το έργο αφορά στην ανάπτυξη βάσης δεδομένων για την συλλογή και παρακολούθηση των απαιτούμενων πληροφοριών από όλους τους εμπλεκόμενους φορείς στην υλοποίηση του Προγράμματος Μέτρων και στην λήψη συμβουλευτικών υπηρεσιών για το σκοπό αυτό από εξειδικευμένο προσωπικό.</p> <p>Η παροχή των συμβουλευτικών υπηρεσιών ενδεικτικά θα αφορά: α) την παρακολούθηση της υλοποίησης των Μέτρων του Σχεδίου Διαχείρισης Κινδύνων Πλημμύρας του Υδατικού Διαμερίσματος Βόρειας Πελοποννήσου (ΥΔ02), β) τη σύνταξη μελετών και κανονιστικών αποφάσεων, γ) την διαμόρφωση κειμένων, δ) τον συντονισμό των εμπλεκόμενων υπηρεσιών στην υλοποίηση των μέτρων, ε) την καταγραφή και ανάλυση δεδομένων που αφορούν παρεμβάσεις αντιπλημμυρικής προστασίας, στ) την σύνταξη μεθοδολογικών κειμένων και τεχνικών προδιαγραφών για θέματα σχετικά με την αξιολόγηση της κλιματικής αλλαγής και λοιπών ειδικών θεμάτων που σχετίζονται με την αξιολόγηση και διαχείριση κινδύνων πλημμυρών, ζ) ενέργειες για την συλλογή/ ενημέρωση βασικών στοιχείων και δεδομένων που χρησιμοποιούνται κατά την κατάρτιση των ΣΔΚΠ, η) την υποστήριξη σε θέματα αναθεώρησης του ΣΔΚΠ και την συμμετοχή σε ομάδες εργασίας που θα συσταθούν στο πλαίσιο των αναγκών της Διεύθυνσης Υδάτων. Στο πλαίσιο του έργου αυτού θα συντάσσονται εκθέσεις αξιολόγησης της πορείας εφαρμογής του Προγράμματος Μέτρων, θα δίνονται κατευθύνσεις για τις απαιτούμενες ενέργειες για την ολοκλήρωση της υλοποίησης τους και θα αξιολογούνται τα μέτρα ως προς την αποτελεσματικότητά τους στη διαχείριση του κινδύνου των πλημμυρών.</p>

ΠΑΡΑΔΟΤΕΟ 19

Σχέδιο Διαχείρισης Κινδύνων Πλημμύρας – Μη Τεχνική Έκθεση

	Η ανάπτυξη Συστήματος Παρακολούθησης του Προγράμματος Μέτρων του Σχεδίου Διαχείρισης Κινδύνων Πλημμύρας του Υδατικού Διαμερίσματος Βόρειας Πελοποννήσου θα υλοποιηθεί από την οικεία Δ/ση Υδάτων Δυτικής Ελλάδας και Δ/ση Υδάτων Ιονίου για την κάλυψη των αναγκών συντονισμού στην εφαρμογή του παρόντος ΣΔΚΠ για τις λεκάνες απορροής για τις οποίες έχει για το σύνολό τους ή για μέρος αυτών αρμοδιότητα σύμφωνα με την κείμενη νομοθεσία.
ΦΟΡΕΙΣ ΥΛΟΠΟΙΗΣΗΣ	ΑΠΟΚΕΝΤΡΩΜΕΝΗ ΔΙΟΙΚΗΣΗ ΠΕΛΟΠΟΝΝΗΣΟΥ, ΔΥΤΙΚΗΣ ΕΛΛΑΔΑΣ ΚΑΙ ΙΟΝΙΟΥ (Δ/ση Υδάτων Δυτικής Ελλάδας, Δ/ση Υδάτων Ιονίου)
ΕΙΔΟΣ ΜΕΤΡΟΥ	Μη Δομικές Παρεμβάσεις
ΠΕΡΙΟΧΗ ΕΦΑΡΜΟΓΗΣ ΜΕΤΡΟΥ	Υδατικό Διαμέρισμα Βόρειας Πελοποννήσου (ΥΔ02)
ΓΕΩΓΡΑΦΙΚΗ ΕΠΙΔΡΑΣΗ ΜΕΤΡΟΥ	Υδατικό Διαμέρισμα Βόρειας Πελοποννήσου (ΥΔ02)
ΣΥΣΧΕΤΙΣΗ ΜΕ ΣΤΟΧΟΥΣ ΚΑΙ ΜΕΤΡΑ ΣΔΛΑΠ	-
ΣΥΣΧΕΤΙΣΗ ΜΕ ΚΛΙΜΑΤΙΚΗ ΑΛΛΑΓΗ	Υψηλή Στόχος 1. ΕΣΠΚΑ
ΙΕΡΑΡΧΗΣΗ	Βραχυπρόθεσμο
ΣΤΑΔΙΟ ΥΛΟΠΟΙΗΣΗΣ	Προτεινόμενο
ΚΟΣΤΟΣ ΜΕΤΡΟΥ	600,000€ (Το κόστος αφορά και στις δράσεις που αναφέρονται στο μέτρο της οικείας 1 ^{ης} Αναθεώρησης ΣΔΛΑΠ Μ02Σ0201)
ΑΝΑΛΥΣΗ ΚΟΣΤΟΥΣ	Εκτίμηση βάσει ανθρωποαπασχόλησης και τιμές μονάδας Κώδικα Προεκτιμώμενων αμοιβών για παροχή υπηρεσιών.

ΟΝΟΜΑ ΜΕΤΡΟΥ	Κατάρτιση γεωργών και κτηνοτρόφων σε πρακτικές μείωσης επιπτώσεων από τις πλημμύρες
ΚΩΔΙΚΟΣ ΜΕΤΡΟΥ	EL_02_23_02
ΦΥΣΗ ΜΕΤΡΟΥ	Δέσμη Παρεμβάσεων
ΤΥΠΟΣ ΜΕΤΡΟΥ (ΑΞΟΝΑΣ & ΤΥΠΟΣ ΔΡΑΣΗΣ ΔΚΠ)	Πρόληψη, Μ23
ΣΤΟΧΟΣ ΔΚΠ	Σ1) Μετριασμός της έκθεσης στην πλημμύρα
ΠΕΡΙΓΡΑΦΗ ΜΕΤΡΟΥ	<p>Το 97% των αγροτών και το 83% των νέων αγροτών κάτω των 35 ετών, έχουν μόνο εμπειρικές γνώσεις σχετικά με τα θέματα του επαγγέλματός τους, το οποίο αποτελεί ένα από τα κυριότερα προβλήματα του τομέα που έχει επιρροή και στις αποφάσεις που παίρνονται και σχετίζεται με τις επιπτώσεις των πλημμυρικών γεγονότων στις γεωργοκτηνοτροφικές εκμεταλλεύσεις.</p> <p>Στο πλαίσιο αυτό κρίνεται σκόπιμη η κατάρτιση των αγροτών σε πρακτικές μείωσης των επιπτώσεων από τις πλημμύρες. Ενδεικτικά για την επίτευξη της κατάρτιση γεωργών και</p>

	<p>κτηνοτρόφων σε πρακτικές μείωσης επιπτώσεων από τις πλημμύρες δύναται να αξιοποιηθούν τα ακόλουθα εργαλεία του ΠΑΑ 2014-2020.</p> <p>«Δράσεις επίδειξης και ενημέρωσης» του υπομέτρου 1.2 του μέτρου 1 στο οποίο περιλαμβάνονται δραστηριότητες επίδειξης στους παραγωγούς σε θέματα πρόληψης ή προσαρμογής στην κλιματική αλλαγή και με την έννοια αυτή δίνεται η δυνατότητα ενσωμάτωσης ενεργειών ενημέρωσης, με έμφαση στα θέματα πρακτικών πρόληψης ή μείωσης των επιπτώσεων πλημμύρας στις γεωργικές εκμεταλλεύσεις.</p> <p>Στο πλαίσιο των ευρύτερων θεματικών της δράσης 1.1.2 "Δράσεις κατάρτισης και απόκτησης δεξιοτήτων για την αποτελεσματικότερη υλοποίηση μέτρων του ΠΑΑ" για τους δικαιούχους του Μ4.1.1. εντός του οποίου είναι δυνατόν να ενσωματωθούν θέματα που σχετίζονται με την κλιματική αλλαγή και ειδικά με την διαχείριση πλημμυρικού κινδύνου</p> <p>Για το ΥΔ02 της Βόρειας Πελοποννήσου οι ανωτέρω δράσεις κατάρτισης των αγροτών σε πρακτικές μείωσης επιπτώσεων από τις πλημμύρες αξιολογούνται ως σημαντικές, ενδεικτικά και όχι περιοριστικά, για τμήματα των ακόλουθων κτηματικών περιοχών: Νεμέας, Αιγίου, Αμαλιάδος, Ανδραβίδας, Αρκαδίων, Αρτεμισίων, Άσσου-Λεχαίου, Βαρθολομίου, Βέλου, Βουγρασίας, Βόχας, Βραχναϊκών, Γαστούνης, Διακοπτού, Δύμης, Ζακυνθίων, Ιαρδανού, Καλαβρύτων, Κάστρου-Κυλλήνης, Κορινθίων, Λαγανά, Λαρίσσου, Λεοντίου, Λεχαίων, Μεσσάτιδος, Μόβρης, Παραλίας, Πατρέων, Πηνείας, Πύργου, Σαρωνικού, Συκιωνίων, Στυμφαλίας, Τραγανού, Φαρρών, Φενεού, Ωλένης και Ωλένιας τμήματα των οποίων ευρίσκονται εντός της ζώνης πλημμύρας 100ετίας.</p>
ΦΟΡΕΙΣ ΥΛΟΠΟΙΗΣΗΣ	ΕΥΕ ΠΑΑ 2014-2020
ΕΙΔΟΣ ΜΕΤΡΟΥ	Μέτρα εκπαίδευσης/ ενημέρωσης
ΠΕΡΙΟΧΗ ΕΦΑΡΜΟΓΗΣ ΜΕΤΡΟΥ	<p>ΖΔΥΚΠ (επιφάνεια κατάκλυσης για T = 100 έτη) GR02RAK0001 GR02RAK0002 GR02RAK0003 GR02RAK0004 GR02RAK0005 GR02RAK0006 GR02RAK0007 GR02RAK0008</p>
ΓΕΩΓΡΑΦΙΚΗ ΕΠΙΔΡΑΣΗ ΜΕΤΡΟΥ	<p>ΖΔΥΚΠ (επιφάνεια κατάκλυσης για T = 100 έτη) GR02RAK0001 GR02RAK0002 GR02RAK0003 GR02RAK0004 GR02RAK0005 GR02RAK0006</p>

	GR02RAK0007 GR02RAK0008
ΣΥΣΧΕΤΙΣΗ ΜΕ ΣΤΟΧΟΥΣ ΚΑΙ ΜΕΤΡΑ ΣΔΛΑΠ	-
ΣΥΣΧΕΤΙΣΗ ΜΕ ΚΛΙΜΑΤΙΚΗ ΑΛΛΑΓΗ	Υψηλή Δράση 7. ΕΠΣΚΑ
ΙΕΡΑΡΧΗΣΗ	Βραχυπρόθεσμο
ΣΤΑΔΙΟ ΥΛΟΠΟΙΗΣΗΣ	Σε εξέλιξη
ΚΟΣΤΟΣ ΜΕΤΡΟΥ	30.000,00
ΑΝΑΛΥΣΗ ΚΟΣΤΟΥΣ	Το κόστος δεν είναι δυνατόν να υπολογιστεί με ακρίβεια στην παρούσα φάση. Το κόστος που δίνεται παραπάνω είναι ενδεικτικό και έχει προκύψει από τον επιμερισμό του ετήσιου συνολικού προϋπολογισμού του μέτρου Μ01 του ΠΑΑ, συνεκτιμώντας εμπειρικά το μέρος της κατάρτισης που μπορεί να σχετίζεται με την πρόληψη και την προστασία από πλημμύρες, σε συνδυασμό με την επιφάνεια των καλλιεργούμενων εκτάσεων εντός της ζώνης που έχει οριστεί βάσει της T=100.

ΟΝΟΜΑ ΜΕΤΡΟΥ	Ανάπτυξη δράσεων για την αντιμετώπιση επιπτώσεων στους τομείς ύδρευσης και αποχέτευσης
ΚΩΔΙΚΟΣ ΜΕΤΡΟΥ	EL_02_23_03
ΦΥΣΗ ΜΕΤΡΟΥ	Δέσμη Παρεμβάσεων
ΤΥΠΟΣ ΜΕΤΡΟΥ (ΑΞΟΝΑΣ & ΤΥΠΟΣ ΔΡΑΣΗΣ ΔΚΠ)	Πρόληψη, Μ23
ΣΤΟΧΟΣ ΔΚΠ	Σ1) Μετριασμός της έκθεσης στην πλημμύρα
ΠΕΡΙΓΡΑΦΗ ΜΕΤΡΟΥ	<p>Υδρευτικές γεωτρήσεις</p> <p>Ο σημαντικότερος κίνδυνος μιας υδρευτικής γεώτρησης σε περίπτωση πλημμύρας, πέραν των βλαβών που μπορούν να προκληθούν στο υπέργειο ηλεκτρομηχανολογικό εξοπλισμό της, είναι η πρόκληση ρύπανσης του υπόγειου υδάτινου ορίζοντα καθώς είναι βέβαιο ότι πλημμυρικά επιφανειακά ύδατα θα εισέλθουν στην γεώτρηση. Για τον λόγο αυτό απαιτείται ανάπτυξη δράσεων για την προστασία των υδρευτικών γεωτρήσεων Δήμων και ΔΕΥΑ που βρίσκονται εντός της ζώνης κατάκλυσης για T= 100 χρόνια. Περιλαμβάνεται η καταγραφή/επιβεβαίωση της θέσης και της στάθμης των υδρευτικών γεωτρήσεων και η λήψη μέτρων αντιπλημμυρικής προστασίας τους όπως, η ανύψωση των ηλεκτρομηχανολογικών συστημάτων, της σωλήνωσης και του οικίσκου της κάθε γεώτρησης ή η κατασκευή προστατευτικού περιμετρικού αναχώματος κατάλληλου ύψους από κατάλληλα υλικά.</p> <p>Επίσης, κατά τον προγραμματισμό νέων υδρευτικών γεωτρήσεων από τους Δήμους/ ΔΕΥΑ, θα πρέπει να λαμβάνονται υπόψη τα στοιχεία των Χαρτών Επικινδυνότητας και Κινδύνων Πλημμύρας του παρόντος</p>

Σχεδίου Διαχείρισης Κινδύνων Πλημμύρας, ώστε κατά το σχεδιασμό τους να λαμβάνονται τα απαραίτητα μέτρα αντιπλημμυρικής προστασίας τους, εφόσον απαιτείται.

Τα ανωτέρω μέτρα αντιπλημμυρικής προστασίας των υδρευτικών γεωτρήσεων ενσωματώνονται στις άδειες χρήσης ύδατος που προβλέπονται σύμφωνα με την ΚΥΑ 146896/27.10.2014 (ΦΕΚ Β' 2878 και Β' 3142) «Κατηγορίες αδειών χρήσης και εκτέλεσης έργων αξιοποίησης των υδάτων. Διαδικασία και όροι έκδοσης των αδειών, περιεχόμενο και διάρκεια ισχύος τους και άλλες συναφείς διατάξεις», όπως τροποποιήθηκε και ισχύει.

Οι δράσεις που προτείνονται στο μέτρο αυτό θα πρέπει να είναι συμβατές και με τα προτεινόμενα μέτρα των Σχεδίων Ασφάλειας Νερού που πιθανόν εκπονούνται στις συγκεκριμένες περιοχές.

Για το ΥΔ02 ενδεικτικά και όχι περιοριστικά το μέτρο εφαρμόζεται στις υδρευτικές γεωτρήσεις της ΔΕΥΑ Κορίνθου, Πάτρας, Σικυωνίων, Ζακύνθου.

Οι Δ/σεις Υδάτων θα πρέπει να θέτουν ως όρο στην άδεια χρήσης ύδατος, την πρόβλεψη για την λήψη μέτρων προστασίας, εφ' όσον τα έργα είναι εντός της ζώνης κατάκλυσης T=100 έτη

Εγκαταστάσεις Επεξεργασίας Λυμάτων

Για την προστασία της δημόσιας υγείας από τυχόν αστοχία των μονάδων ΕΕΛ που βρίσκονται εντός ζώνης κατάκλυσης για T=100 χρόνια (ενδεικτικά αναφέρονται οι ΕΕΛ Κιάτου, Κάτω Αχαΐας, Βάρδας, Ανδραβίδας, Λεχαινών-Τραγανού, Γαστούνης-Βαρθολομιού), αλλά και σε όσες ευρίσκονται πλησίον των ζωνών κατάκλυσης (ενδεικτικά αναφέρονται οι ΕΕΛ Ζακύνθου και Αμαλιάδας) ή πλησίον της πλημμυρικής κοίτης ρεμάτων (ενδεικτικά αναφέρονται οι ΕΕΛ ΒΙΠΕ Πάτρας, Πάτρας και Ξυλοκάστρου) υλοποιούνται δράσεις (τεχνική μελέτη – έργα) αντιπλημμυρικής προστασίας των ΕΕΛ.

Επίσης, κατά τον προγραμματισμό νέων ΕΕΛ από τους Δήμους/ ΔΕΥΑ, θα πρέπει να λαμβάνονται υπόψη τα στοιχεία των Χαρτών Επικινδυνότητας και Κινδύνων Πλημμύρας του παρόντος Σχεδίου Διαχείρισης Κινδύνων Πλημμύρας, ώστε κατά το σχεδιασμό τους να λαμβάνονται τα απαραίτητα μέτρα αντιπλημμυρικής προστασίας τους, εφόσον απαιτείται.

Για την υλοποίηση των ανωτέρω οι αρμόδιες Διευθύνσεις Υδάτων θα γνωστοποιήσουν το ΦΕΚ του εγκεκριμένου Σχεδίου Διαχείρισης Κινδύνων Πλημμύρας στους φορείς αυτούς με επισήμανση στο παρόν μέτρο.

Ενδεικτικά και όχι περιοριστικά για το Υδατικό Διαμέρισμα Βόρειας Πελοποννήσου προτείνεται εφαρμογή του μέτρου στους Δήμους Αιγιαλείας, Ανδραβίδας-Κυλλήνης, Αρχαίας Ολυμπίας, Βέλου-Βόχας, Δυτικής Αχαΐας, Ερυμάνθου, Ζακύνθου, Ήλιδας, Καλαβρύτων, Κορινθίων, Νεμέας, Πατρέων, Πηνειού, Πύργου και Σικυωνίων.

ΠΑΡΑΔΟΤΕΟ 19

Σχέδιο Διαχείρισης Κινδύνων Πλημμύρας - Μη Τεχνική Έκθεση

ΦΟΡΕΙΣ ΥΛΟΠΟΙΗΣΗΣ	ΔΗΜΟΙ, ΔΕΥΑ, ΑΠΟΚΕΝΤΡΩΜΕΝΗ ΔΙΟΙΚΗΣΗ ΠΕΛΟΠΟΝΝΗΣΟΥ, ΔΥΤΙΚΗΣ ΕΛΛΑΔΑΣ ΚΑΙ ΙΟΝΙΟΥ, ΠΕΡΙΦΕΡΕΙΕΣ ΠΕΛΟΠΟΝΝΗΣΟΥ, ΔΥΤΙΚΗΣ ΕΛΛΑΔΑΣ ΚΑΙ ΙΟΝΙΩΝ ΝΗΣΩΝ
ΕΙΔΟΣ ΜΕΤΡΟΥ	Τεχνικά μέτρα Αντιπλημμυρικής Προστασίας
ΠΕΡΙΟΧΗ ΕΦΑΡΜΟΓΗΣ ΜΕΤΡΟΥ	ΖΔΥΚΠ (επιφάνεια κατάκλυσης για T = 100 έτη) GR02RAK0001 GR02RAK0002 GR02RAK0003 GR02RAK0004 GR02RAK0005 GR02RAK0006 GR02RAK0007 GR02RAK0008
ΓΕΩΓΡΑΦΙΚΗ ΕΠΙΔΡΑΣΗ ΜΕΤΡΟΥ	ΖΔΥΚΠ (επιφάνεια κατάκλυσης για T = 100 έτη) GR02RAK0001 GR02RAK0002 GR02RAK0003 GR02RAK0004 GR02RAK0005 GR02RAK0006 GR02RAK0007 GR02RAK0008
ΣΥΣΧΕΤΙΣΗ ΜΕ ΣΤΟΧΟΥΣ ΚΑΙ ΜΕΤΡΑ ΣΔΛΑΠ	ΝΑΙ ΣΥΣΧΕΤΙΣΗ ΜΕ ΤΟ ΜΕΤΡΑ ΑΠΟ ΣΔΛΑΠ ΜΕ ΚΩΔΙΚΟΥΣ: M02B0301, M02B0403, M02B0404
ΣΥΣΧΕΤΙΣΗ ΜΕ ΚΛΙΜΑΤΙΚΗ ΑΛΛΑΓΗ	Υψηλή Υδάτινοι Πόροι: Δράση 2. Μέτρο 1. (για τις υδρευτικές γεωτρήσεις) – Υγεία: νοσηρότητα και θνησιμότητα λόγω των καιρικών συνθηκών (για τις ΕΕΛ). ΕΣΠΚΑ
ΙΕΡΑΡΧΗΣΗ	Βραχυπρόθεσμο
ΣΤΑΔΙΟ ΥΛΟΠΟΙΗΣΗΣ	Προτεινόμενο
ΚΟΣΤΟΣ ΜΕΤΡΟΥ	200,000€
ΑΝΑΛΥΣΗ ΚΟΣΤΟΥΣ	Εκτιμώμενο κόστος μελετών, βάσει ανθρωποαπασχόλησης και τιμές μονάδας Κώδικα Προεκτιμώμενων αμοιβών. Κοστολογείται αρχικά η μελέτη έως το 2021 για διάρκεια παροχής υπηρεσιών 6 μήνες.

ΟΝΟΜΑ ΜΕΤΡΟΥ	Αναδιάρθρωση και εκσυγχρονισμός δικτύου συλλογής μετεωρολογικών και υδρομετρικών δεδομένων
ΚΩΔΙΚΟΣ ΜΕΤΡΟΥ	EL_02_24_04
ΦΥΣΗ ΜΕΤΡΟΥ	Δέσμη Παρεμβάσεων
ΤΥΠΟΣ ΜΕΤΡΟΥ (ΑΞΟΝΑΣ & ΤΥΠΟΣ ΔΡΑΣΗΣ ΔΚΠ)	Πρόληψη, M24

ΣΤΟΧΟΣ ΔΚΠ	Σ1) Μετριασμός της έκθεσης στην πλημμύρα
ΠΕΡΙΓΡΑΦΗ ΜΕΤΡΟΥ	<p>Το μέτρο αφορά την τεχνικοοικονομική μελέτη, για την αναδιάρθρωση και εκσυγχρονισμό του υφιστάμενου δικτύου μετεωρολογικών και υδρομετρικών σταθμών της ΕΜΥ, του ΥΠΕΝ & της ΑΠΟΚΕΝΤΡΩΜΕΝΗΣ ΔΙΟΙΚΗΣΗΣ ΠΕΛΟΠΟΝΝΗΣΟΥ, ΔΥΤΙΚΗΣ ΕΛΛΑΔΑΣ ΚΑΙ ΙΟΝΙΟΥ, του ΥΠΑΑΤ, του ΕΑΑ και της ΔΕΗ. Η υλοποίηση του μέτρου ενδεικτικά περιλαμβάνει τις ακόλουθες δράσεις:</p> <p>α) έκδοση κανονιστικής ΚΥΑ για τους φορείς που θα συμμετέχουν στο δίκτυο και καθορισμό αρμοδιοτήτων.</p> <p>β) αξιολόγηση σχεδιασμού και λειτουργίας του υφιστάμενου δικτύου μετεωρολογικών και υδρομετρικών σταθμών με προσπάθεια ενοποίησης των υφιστάμενων δικτύων, με σκοπό την καλύτερη και ομοιογενή λειτουργία τους</p> <p>γ) προτάσεις εκσυγχρονισμού του υφιστάμενου δικτύου (πχ προσθήκη νέων οργάνων, αντικατάσταση σταθμών ή και οργάνων με τεχνολογικά σύγχρονα, βελτίωση προστασίας του χώρου εγκατάστασης του εξοπλισμού, εξασφάλιση παροχής ηλεκτρικού ρεύματος κλπ)</p> <p>δ) προτάσεις αναθεώρησης του σχεδιασμού του δικτύου ως προς τις θέσεις μέτρησης, με έλεγχο υφιστάμενων σταθμών ως προς την συμβατότητά τους με τις ισχύουσες προδιαγραφές (ενδεικτικά του WMO) και εγκατάσταση επιπλέον σταθμών με προτεραιότητα στους βροχογράφους, αν αυτό απαιτείται, για την εξασφάλιση της συμπληρωματικότητάς τους και της λειτουργίας τους</p> <p>ε) προτάσεις για το σύστημα συλλογής, μετάδοσης και αρχειοθέτησης των δεδομένων</p> <p>στ) σύνταξη τευχών δημοπράτησης για την προμήθεια του απαιτούμενου εξοπλισμού από κάθε φορέα (ΕΜΥ, ΥΠΕΝ & ΑΠΟΚΕΝΤΡΩΜΕΝΗ ΔΙΟΙΚΗΣΗ ΠΕΛΟΠΟΝΝΗΣΟΥ, ΔΥΤΙΚΗΣ ΕΛΛΑΔΑΣ ΚΑΙ ΙΟΝΙΟΥ, ΥΠΑΑΤ, ΕΑΑ, ΔΕΗ)</p> <p>ζ) ανάλυση αναγκών για στελέχωση υφιστάμενων και νέων συστημάτων με κατάλληλο προσωπικό τόσο για την συλλογή των παρατηρήσεων όσο και για την επεξεργασία τους και εισαγωγή κατάλληλης νομοθετικής ρύθμισης που θα διευκολύνει την πρόσληψη παρατηρητών.</p> <p>Σκοπός του μέτρου είναι η συμπλήρωση της διαθέσιμης πληροφορίας, ώστε να είναι δυνατή η ακριβέστερη εκτίμηση των υδρολογικών παραμέτρων, καθώς και η επικαιροποίηση των όμβριων καμπυλών/βαθμονόμηση των υδρολογικών μοντέλων που καταρτίστηκαν στο πλαίσιο του ΣΔΚΠ. Σε πρώτη φάση απαιτείται η κανονιστική ΚΥΑ και η μελέτη αξιολόγησης και αναδιάρθρωσης του δικτύου.</p>
ΦΟΡΕΙΣ ΥΛΟΠΟΙΗΣΗΣ	ΕΓΥ
ΕΙΔΟΣ ΜΕΤΡΟΥ	Πρόσκτηση, συμπλήρωση και βελτίωση πληροφοριών
ΠΕΡΙΟΧΗ ΕΦΑΡΜΟΓΗΣ	Υδατικό Διαμέρισμα Βόρειας Πελοποννήσου ΥΔ02

ΠΑΡΑΔΟΤΕΟ 19

Σχέδιο Διαχείρισης Κινδύνων Πλημμύρας – Μη Τεχνική Έκθεση

ΜΕΤΡΟΥ	
ΓΕΩΓΡΑΦΙΚΗ ΕΠΙΔΡΑΣΗ ΜΕΤΡΟΥ	Υδατικό Διαμέρισμα Βόρειας Πελοποννήσου ΥΔ02
ΣΥΣΧΕΤΙΣΗ ΜΕ ΣΤΟΧΟΥΣ ΚΑΙ ΜΕΤΡΑ ΣΔΛΑΠ	-
ΣΥΣΧΕΤΙΣΗ ΜΕ ΚΛΙΜΑΤΙΚΗ ΑΛΛΑΓΗ	Υψηλή Υδάτινοι Πόροι: Δράση 2. Μέτρο 2. ΕΣΠΚΑ
ΙΕΡΑΡΧΗΣΗ ΜΕΤΡΟΥ	Βραχυπρόθεσμο
ΣΤΑΔΙΟ ΥΛΟΠΟΙΗΣΗΣ	Προτεινόμενο
ΚΟΣΤΟΣ ΜΕΤΡΟΥ	100,000€
ΑΝΑΛΥΣΗ ΚΟΣΤΟΥΣ	Εκτιμώμενο κόστος τεχνικοοικονομικής μελέτης και Τευχών Δημοπράτησης, βάσει ανθρωποαπασχόλησης και τιμές μονάδας Κώδικα Προεκτιμώμενων αμοιβών. Το εκτιμώμενο κόστος αφορά μέρος της συνολικής δαπάνης του μέτρου σε επίπεδο χώρας που αντιστοιχεί στο Υδατικό Διαμέρισμα.

ΟΝΟΜΑ ΜΕΤΡΟΥ	Δημιουργία εθνικού μητρώου τεχνικών δεδομένων αντιπλημμυρικών έργων
ΚΩΔΙΚΟΣ ΜΕΤΡΟΥ	EL_02_24_05
ΦΥΣΗ ΜΕΤΡΟΥ	Δέσμη Παρεμβάσεων
ΤΥΠΟΣ ΜΕΤΡΟΥ (ΑΞΟΝΑΣ & ΤΥΠΟΣ ΔΡΑΣΗΣ ΔΚΠ)	Πρόληψη, Μ24
ΣΤΟΧΟΣ ΔΚΠ	Σ1) Μετριασμός της έκθεσης στην πλημμύρα
ΠΕΡΙΓΡΑΦΗ ΜΕΤΡΟΥ	<p>Το μέτρο περιλαμβάνει την δημιουργία (σχεδιασμός, ανάπτυξη, συλλογή και συμπλήρωση με διαθέσιμα δεδομένα) Εθνικού Μητρώου καταγραφής τεχνικών δεδομένων αντιπλημμυρικών έργων και έργων που επηρεάζουν τη ροή των υδάτων. Στο μητρώο θα καταγραφούν οι τοπογραφικές αποτυπώσεις των έργων που έχουν γίνει στα πλαίσια των ΣΔΚΠ αλλά και άλλων μελετών καθώς και άλλες διαθέσιμες πληροφορίες για τα τεχνικά έργα από μελέτες και αρχεία άλλων φορέων.</p> <p>Κατά προτεραιότητα η συμπλήρωση του Εθνικού Μητρώου θα γίνει για τα τεχνικά έργα εντός των ΖΔΥΚΠ.</p>
ΦΟΡΕΙΣ ΥΛΟΠΟΙΗΣΗΣ	ΥΠΥΜΕ/ΓΕΝΙΚΗ ΓΡΑΜΜΑΤΕΙΑ ΥΠΟΔΟΜΩΝ/ΓΕΝΙΚΗ Δ/ΝΣΗ ΥΔΡΑΥΛΙΚΩΝ ΚΑΙ ΚΤΙΡΙΑΚΩΝ ΥΠΟΔΟΜΩΝ/ΔΑΕΕ
ΕΙΔΟΣ ΜΕΤΡΟΥ	Πρόσκτηση, συμπλήρωση και βελτίωση πληροφοριών
ΠΕΡΙΟΧΗ ΕΦΑΡΜΟΓΗΣ ΜΕΤΡΟΥ	Υδατικό Διαμέρισμα Βόρειας Πελοποννήσου ΥΔ02
ΓΕΩΓΡΑΦΙΚΗ ΕΠΙΔΡΑΣΗ	Υδατικό Διαμέρισμα Βόρειας Πελοποννήσου ΥΔ02

ΠΑΡΑΔΟΤΕΟ 19

Σχέδιο Διαχείρισης Κινδύνων Πλημμύρας – Μη Τεχνική Έκθεση

ΜΕΤΡΟΥ	
ΣΥΣΧΕΤΙΣΗ ΜΕ ΣΤΟΧΟΥΣ ΚΑΙ ΜΕΤΡΑ ΣΔΛΑΠ	-
ΣΥΣΧΕΤΙΣΗ ΜΕ ΚΛΙΜΑΤΙΚΗ ΑΛΛΑΓΗ	Υψηλή Υδάτινοι Πόροι: Δράση 1. Μέτρο 2. ΕΣΠΚΑ
ΙΕΡΑΡΧΗΣΗ	Βραχυπρόθεσμο
ΣΤΑΔΙΟ ΥΛΟΠΟΙΗΣΗΣ	Προτεινόμενο
ΚΟΣΤΟΣ ΜΕΤΡΟΥ	250,000€
ΑΝΑΛΥΣΗ ΚΟΣΤΟΥΣ	Το εκτιμώμενο κόστος υλοποίησης του μέτρου υπολογίστηκε βάση των απαιτούμενων εργασιών που απαιτούνται για το σχεδιασμό και την υλοποίηση του Εθνικού Μητρώου. Συμπεριλαμβάνονται κόστη λειτουργίας/ συντήρησης για μια ζετία μετά την οριστική παραλαβή του έργου. Το εκτιμώμενο κόστος αφορά μέρος της συνολικής δαπάνης του μέτρου σε επίπεδο χώρας που αντιστοιχεί στο Υδατικό Διαμέρισμα.

ΟΝΟΜΑ ΜΕΤΡΟΥ	Παραγωγή Ψηφιακού Μοντέλου Εδάφους (DTM) πολύ υψηλής ακρίβειας
ΚΩΔΙΚΟΣ ΜΕΤΡΟΥ	EL_02_24_06
ΦΥΣΗ ΜΕΤΡΟΥ	Μεμονωμένη Παρέμβαση
ΤΥΠΟΣ ΜΕΤΡΟΥ (ΑΞΟΝΑΣ & ΤΥΠΟΣ ΔΡΑΣΗΣ ΔΚΠ)	Πρόληψη, M24
ΣΤΟΧΟΣ ΔΚΠ	Σ1) Μετριασμός της έκθεσης στην πλημμύρα
ΠΕΡΙΓΡΑΦΗ ΜΕΤΡΟΥ	<p>Παραγωγή ψηφιακού μοντέλου εδάφους πολύ υψηλής ανάλυσης και ακρίβειας (πυκνότητα μέχρι και 20 σημείων ανά m² και υψομετρική ακρίβεια <1.0 m) με χρήση της τεχνολογιών με την υψηλότερη δυνατή ανάλυση. Οι περιοχές που θα αφορά το υπόβαθρο θα είναι εντός της ζώνης κατάκλυσης για περίοδο επαναφοράς T=100 έτη, κυρίως σε περιοχές όπου το ανάγλυφο είναι ήπιο και αναμένουμε μεγάλη κατάκλυση (π.χ. πεδινές περιοχές, δέλτα ποταμών κτλ), καθώς επίσης και σε ζώνες υψηλού έως πολύ υψηλού κινδύνου όπως αυτές προέκυψαν από τους χάρτες αποτίμησης επιπτώσεων πλημμύρας.</p> <p>Επιπλέον περιλαμβάνεται τοπογραφική αποτύπωση επίγειων σημείων ελέγχου (Ground Control Points) για την υψομετρική συνόρθωση του παραγόμενου ψηφιακού μοντέλου εδάφους.</p> <p>Το ανωτέρω ψηφιακό μοντέλο που θα παραχθεί έχει σαν στόχο την αξιοποίηση του για αύξηση της ακρίβειας των αποτελεσμάτων κατά τις αναθεωρήσεις των ΣΔΚΠ.</p>
ΦΟΡΕΙΣ ΥΛΟΠΟΙΗΣΗΣ	ΕΓΥ, ΑΠΟΚΕΝΤΡΩΜΕΝΗ ΔΙΟΙΚΗΣΗ ΠΕΛΟΠΟΝΝΗΣΟΥ, ΔΥΤΙΚΗΣ ΕΛΛΑΔΑΣ ΚΑΙ ΙΟΝΙΟΥ

ΠΑΡΑΔΟΤΕΟ 19

Σχέδιο Διαχείρισης Κινδύνων Πλημμύρας - Μη Τεχνική Έκθεση

ΕΙΔΟΣ ΜΕΤΡΟΥ	Πρόσκτηση, συμπλήρωση και βελτίωση πληροφοριών
ΠΕΡΙΟΧΗ ΕΦΑΡΜΟΓΗΣ ΜΕΤΡΟΥ	ΖΔΥΚΠ (επιφάνεια κατάκλυσης για T = 100 έτη) GR02RAK0001 GR02RAK0002 GR02RAK0003 GR02RAK0004 GR02RAK0005 GR02RAK0006 GR02RAK0007 GR02RAK0008
ΓΕΩΓΡΑΦΙΚΗ ΕΠΙΔΡΑΣΗ ΜΕΤΡΟΥ	ΖΔΥΚΠ GR02RAK0001 GR02RAK0002 GR02RAK0003 GR02RAK0004 GR02RAK0005 GR02RAK0006 GR02RAK0007 GR02RAK0008
ΣΥΣΧΕΤΙΣΗ ΜΕ ΣΤΟΧΟΥΣ ΚΑΙ ΜΕΤΡΑ ΣΔΛΑΠ	-
ΣΥΣΧΕΤΙΣΗ ΜΕ ΚΛΙΜΑΤΙΚΗ ΑΛΛΑΓΗ	Μέση
ΙΕΡΑΡΧΗΣΗ	Βραχυπρόθεσμο
ΣΤΑΔΙΟ ΥΛΟΠΟΙΗΣΗΣ	Προτεινόμενο
ΚΟΣΤΟΣ ΜΕΤΡΟΥ	280,000€
ΑΝΑΛΥΣΗ ΚΟΣΤΟΥΣ	Εκτιμώμενο κόστος με βάση παρόμοιες εργασίες που υλοποιήθηκαν (πχ ΣΔΚΠ Κύπρου) 500ευρώ/χλμ ² σε όλη την πλημμυρική ζώνη T=100

ΟΝΟΜΑ ΜΕΤΡΟΥ	Δημιουργία Εθνικού Μητρώου Πλημμυρικών Συμβάντων (ΕΜΠΠΣ) και ανάπτυξη σχετικής διαδραστικής πλατφόρμας στο διαδίκτυο
ΚΩΔΙΚΟΣ ΜΕΤΡΟΥ	EL_02_24_07
ΦΥΣΗ ΜΕΤΡΟΥ	Μεμονωμένη Παρέμβαση
ΤΥΠΟΣ ΜΕΤΡΟΥ (ΑΞΟΝΑΣ & ΤΥΠΟΣ ΔΡΑΣΗΣ ΔΚΠ)	Πρόληψη, Ετοιμότητα, Μ24
ΣΤΟΧΟΣ ΔΚΠ	Σ1) Μετριασμός της έκθεσης στην πλημμύρα, Σ3) Ενίσχυση της ετοιμότητας για την αντιμετώπιση των πλημμυρών
ΠΕΡΙΓΡΑΦΗ ΜΕΤΡΟΥ	Το μέτρο αφορά στον σχεδιασμό και ανάπτυξη ενός Εθνικού Μητρώου Ιστορικών Πλημμυρικών Συμβάντων (ΕΜΠΠΣ) που να καλύπτει τις απαιτήσεις της Οδηγίας 2007/60/ΕΚ και σχετικής διαδραστικής πλατφόρμας στο διαδίκτυο μέσω ανάπτυξης κατάλληλου συστήματος χωρικών δεδομένων (SDI). Το ΕΜΠΠΣ, θα περιλαμβάνει δεδομένα της

γεωγραφικής βάσης που υλοποιήθηκε στο πλαίσιο της Προκαταρκτικής Αξιολόγησης Κινδύνων Πλημμύρας, των Σχεδίων Διαχείρισης Κινδύνων Πλημμύρας, σε δεδομένα υφιστάμενων βάσεων της ΕΓΥ στο πλαίσιο εφαρμογής άλλων Ευρωπαϊκών Οδηγιών, καθώς και σε άλλες επιμέρους βάσεις δεδομένων (πχ μητρώο χρηστών ύδατος, εργαλεία ΥΠΑΝ, ΕΜΣΥ, κλπ.) τα οποία σχετίζονται με τις πλημμύρες. Τα δεδομένα που θα εισαχθούν στο ΕΜΙΠΣ, θα ομογενοποιηθούν ως προς την δομή, το περιεχόμενό τους και θα τεκμηριωθούν με μεταδεδομένα. Το μέτρο ενδεικτικά θα περιλαμβάνει τα ακόλουθα:

- α) Ανάλυση υφιστάμενων βάσεων δεδομένων και υποδομών
- β) Σχεδιασμός Βάσης Χωρικών και Περιγραφικών Δεδομένων
- γ) Μετάπτωση και οργάνωση υφιστάμενων δεδομένων επιμέρους βάσεων, στο νέο σχήμα Βάσης Δεδομένων
- δ) Συλλογή/ συμπλήρωση και καταχώρηση πληροφορίας/ δεδομένων πλημμυρικών συμβάντων και αποτυπωμάτων ιστορικών πλημμυρών. Οι πληροφορίες που θα καταχωρούνται θα είναι τουλάχιστον αυτές που καταχωρούνται στη βάση δεδομένων ΕΙΟΝΕΤ του Ευρωπαϊκού Οργανισμού Περιβάλλοντος, στο στάδιο της Προκαταρκτικής Αξιολόγησης Κινδύνων Πλημμύρας σύμφωνα με την Κοινοτική Οδηγία 2007/60/ΕΚ.
- ε) Εγκατάσταση Κεντρικής βάσης δεδομένων για την αποθήκευση χωρικών και περιγραφικών δεδομένων, η οποία είναι προσβάσιμη από όλα τα λογισμικά CAD, GIS κ.α., εξαλείφοντας την ανάγκη ύπαρξης αρχείων σε επιμέρους υπολογιστές.
- στ) Διάχυση των δεδομένων τόσο στο εσωτερικό δίκτυο όσο και στο Διαδίκτυο υπό την μορφή ανοικτών προτύπων βασιζόμενων στις οδηγίες INSPIRE και OGC (Open GIS Constortium) και τυποποιημένων διαδικτυακών υπηρεσιών όπως Web Map Service (WMS), Web Feature Services (WFS), Catalog Service for the Web (CSW)
- ζ) Ανάπτυξη γεωγραφικής - διαδικτυακής πλατφόρμας (Web GIS) για την διάχυση των δεδομένων και των λοιπών πληροφοριών, με δυνατότητες ανάπτυξης χωρικών και περιγραφικών ερωτημάτων και κατοφόρτωσης (download) των αποτελεσμάτων και παραγωγής διαδραστικών θεματικών χαρτών. Η πλατφόρμα θα είναι συμβατή την Ευρωπαϊκή Οδηγία INSPIRE (Commission Regulation 976/2009 9.11.2011 and 28.12.2012) και το WISE (Water Information System for Europe)
- η) Άμεση εισαγωγή και διαχείριση δεδομένων που παρέχονται κατά όμοιο τρόπο (ανοικτά πρότυπα βασιζόμενα στις οδηγίες INSPIRE και OGC), καθώς αυτά δύνανται να «δανεισθούν» από τον αντίστοιχο Φορέα.
- θ) Ανάπτυξη συνδυαστικών ερωτημάτων μεταξύ δεδομένων είτε της Υπηρεσίας είτε άλλου Φορέα.
- ι) Ανάπτυξη ιδιοποιημένων εφαρμογών αυτοματισμού και διαχείρισης

ΠΑΡΑΔΟΤΕΟ 19

Σχέδιο Διαχείρισης Κινδύνων Πλημμύρας - Μη Τεχνική Έκθεση

	<p>ια) Καθορισμός πρωτόκολλου λειτουργίας ΕΜΠΣ και συλλογής, επεξεργασίας, διαχείρισης και αρχειοθέτησης δεδομένων για την επικαιροποίηση της.</p> <p>Ανάλογα με τη φύση τους οι πληροφορίες καταχωρούνται από διάφορους χρήστες που διαθέτουν δεδομένα για τα πλημμυρικά συμβάντα και τις επιπτώσεις τους (ΕΓΥ, Δ/νσεις Υδάτων Αποκεντρωμένης Διοίκησης, Γενική Γραμματεία Πολιτικής Προστασίας, Δ/νσεις Πολιτικής Προστασίας Περιφερειών, Γενική Διεύθυνση Αποκατάστασης Επιπτώσεων Φυσικών Καταστροφών (ΥΠΥΜΕ, πρώην ΥΑΣ), ΕΛΓΑ, Δήμοι κλπ).</p> <p>Η όλη γεωχωρική υποδομή, η καταχώριση των σημείων υδροληψίας, η απεικόνιση των χαρτών και υποβάθρων θα γίνεται στο Εθνικό Σύστημα Αναφοράς (ΕΓΣΑ87 ή WGS 84).</p> <p>Η εφαρμογή θα παρέχει ασφαλή πρόσβαση σε εξουσιοδοτημένους χρήστες των κεντρικών και περιφερειακών υπηρεσιών της χώρας για την καταχώριση των πληροφοριών καθώς και τη μεταβολή ή τροποποίηση τους.</p>
ΦΟΡΕΙΣ ΥΛΟΠΟΙΗΣΗΣ	ΕΓΥ
ΕΙΔΟΣ ΜΕΤΡΟΥ	Πρόσκτηση, συμπλήρωση και βελτίωση πληροφοριών
ΠΕΡΙΟΧΗ ΕΦΑΡΜΟΓΗΣ ΜΕΤΡΟΥ	Υδατικό Διαμέρισμα Βόρειας Πελοποννήσου ΥΔ02
ΓΕΩΓΡΑΦΙΚΗ ΕΠΙΔΡΑΣΗ ΜΕΤΡΟΥ	Υδατικό Διαμέρισμα Βόρειας Πελοποννήσου ΥΔ02
ΣΥΣΧΕΤΙΣΗ ΜΕ ΣΤΟΧΟΥΣ ΚΑΙ ΜΕΤΡΑ ΣΔΔΑΠ	-
ΣΥΣΧΕΤΙΣΗ ΜΕ ΚΛΙΜΑΤΙΚΗ ΑΛΛΑΓΗ	Υψηλή Υδάτινοι πόροι: Δράση 1. Μέτρο 1. Μέτρο 2. ΕΣΠΚΑ
ΙΕΡΑΡΧΗΣΗ	Βραχυπρόθεσμο
ΣΤΑΔΙΟ ΥΛΟΠΟΙΗΣΗΣ	Προτεινόμενο
ΚΟΣΤΟΣ ΜΕΤΡΟΥ	50,000€
ΑΝΑΛΥΣΗ ΚΟΣΤΟΥΣ	Εκτιμάται ότι απαιτούνται ~ 700.000€ σε επίπεδο χώρας βάσει απαιτούμενων εργασιών. Συμπεριλαμβάνονται κόστη λειτουργίας/ συντήρησης για μια ζετία μετά την οριστική παραλαβή του έργου. Το εκτιμώμενο κόστος αφορά μέρος της συνολικής δαπάνης του μέτρου σε επίπεδο χώρας που αντιστοιχεί στο Υδατικό Διαμέρισμα.

8.2.2 Μέτρα Προστασίας

ΟΝΟΜΑ ΜΕΤΡΟΥ	Προώθηση πρακτικών ανάσχεσης των πλημμυρικών ροών και συγκράτησης φερτών υλικών, με έμφαση στα Μέτρα Φυσικής Συγκράτησης Υδάτων (ΜΦΣΥ)
---------------------	---

ΚΩΔΙΚΟΣ ΜΕΤΡΟΥ	EL_02_31_08
ΦΥΣΗ ΜΕΤΡΟΥ	Δέσμη Παρεμβάσεων
ΤΥΠΟΣ ΜΕΤΡΟΥ (ΑΞΟΝΑΣ & ΤΥΠΟΣ ΔΡΑΣΗΣ ΔΚΠ)	Προστασία, Μ31
ΣΤΟΧΟΣ ΔΚΠ	Σ2) Μείωση της πιθανότητας πλημμύρας
ΠΕΡΙΓΡΑΦΗ ΜΕΤΡΟΥ	<p>Το μέτρο αφορά σε δέσμη παρεμβάσεων για την δασοτεχνική διευθέτηση ορεινών λεκανών απορροής/Έργα ορεινής υδρονομίας που εισρέουν σε Ζώνη Κινδύνου Πλημμύρας T100-. Περιλαμβάνει την εκπόνηση μελετών δασοτεχνικής διευθέτησης των ορεινών λεκανών απορροής στα ανάντη των ΖΔΥΚΠ σε λεκάνες απορροής χειμάρων και χειμαροποτάμων που εισρέουν σε Ζώνη Κινδύνου Πλημμύρας T100 . Οι μελέτες θα γίνουν σύμφωνα με τον Κανονισμό Εκπόνησης Μελετών Δασοτεχνικής Διευθέτησης Χειμάρων (ΚΕΜΔΔΧ), που εγκρίθηκε με την 247722/4375/6-12-1978 Απόφαση του Υπ. Γεωργίας. Η διευθέτηση στοχεύει στην απόσβεση των χειμαρρικών φαινομένων στις ορεινές λεκάνες, βάσει των αρχών της υδρογεωνομικής διευθέτησης.</p> <p>Κύριοι στόχοι της διευθέτησης είναι:</p> <p>(α) η ανάσχεση ροής, η απόσβεση των χειμαρρικών φαινομένων και η ομαλοποίηση της δίαιτας του νερού και</p> <p>(β) ο έλεγχος της στερεομεταφοράς με άμεση επίδραση στους τελικούς αποδέκτες. Από την μελέτη θα προκύψει ένα ολοκληρωμένο σχέδιο διευθέτησης με την εφαρμογή του κατάλληλου συστήματος, το οποίο δύναται να είναι:</p> <p>A. Εφαρμογή του Δασοτεχνικού Συστήματος Ορεινών Υδρονομικών Έργων που περιλαμβάνει ένα τρίπτυχο έργων και μέτρων οργανικά ενωμένα και αλληλεξαρτώμενα:</p> <p>-Φυτοκομικά έργα (δασώσεις, θαμνώσεις, χλοάσεις) με σκοπό την αποτροπή της επιφανειακής διάβρωσης, την προστασία όχθης ποταμού ή ρέματος, την αύξηση της υδατοσυγκράτησης και της διήθησης στο έδαφος, την μετατροπή της επιφανειακής απορροής σε υπεδάφια, την επιβράδυνση της απορροής, την περιβαλλοντική αναβάθμιση του ορεινού χώρου ή την βελτίωση της οικολογικής κατάστασης των ρεμάτων</p> <p>-Γεωτεχνικά έργα (βαθμιδώσεις, αποξέσεις πρανών, στραγγίσεις, τάφροι, ξηρολιθοδομές, κλαδοπλέγματα, κορμοφράγματα κλπ) με σκοπό τη σταθεροποίηση απότομων πρανών, τη σταθεροποίηση ολισθήσεων, την αποτροπή αυλακωτής και μικρής χαραδρωτικής διάβρωσης, τη συγκέντρωση και απαγωγή όμβριων υδάτων, την προσωρινή μεταπυρική προστασία.</p> <p>-Υδραυλικοτεχνικά έργα όπως: i) Φράγματα (στερέωσης κοίτης και συγκράτησης φερτών υλών) με σκοπό τη σταθεροποίηση της κοίτης και αποτροπή αξονικής διάβρωσης, τη μόνιμη συγκράτηση φερτών υλών, τη σταθεροποίηση ολισθήσεων, τη μείωση της συρτικής δύναμης του νερού, την ευνόηση της παραποτάμιας βλάστησης. ii)</p>

Έργα τοποθετημένα παράλληλα στη κοίτη (αναχώματα, επενδύσεις, εκτροπές, πρόβολοι) με σκοπό την προστασία όχθης ρεμάτων και αποτροπή της πρανικής διάβρωσης, τον περιορισμό της ροής εντός καθορισμένης κοίτης, την διεύρυνση της κοίτης με σκοπό την φυσική διαμόρφωσή της ή την δημιουργία ζωνών υψηλής στάθμης (μπαγγίνες), την προστασία από υπερχειλίσσεις, την απελευθέρωση και αξιοποίηση εδαφών.

Β. Πιλοτική εφαρμογή του Διαλογικού Συστήματος Ελέγχου Διακίνησης Φερτών Υλών με ανοιχτού τύπου φραγματικές κατασκευές και λεκάνες προσωρινής συγκράτησης φερτών υλών σε ορεινές λεκάνες απορροής έντονης χειμαρρικότητας που δεν επιδέχονται ή επιδέχονται μερική δασοτεχνική διευθέτηση. Η πιλοτική εφαρμογή θα προσφέρει την ευκαιρία να δοκιμαστούν και να αξιολογηθούν νέες μέθοδοι υδρονομικής διευθέτησης για τις οποίες υπάρχει έλλειψη τεχνογνωσίας και εμπειρίας στη χώρα μας. Ενδεικτικά θα περιλαμβάνει ανοιχτά φράγματα διαλογής και προσωρινής συγκράτησης φερτών υλών με σκοπό την ανάσχεση μαζικής στερεομεταφοράς (debris flows & Mud flows) την ανάσχεση πλημμυρικού κύματος (backwater effect) την προσωρινή συγκράτηση φερτών υλών σε λεκάνες, τον έλεγχο της διακίνησης φερτών υλών με διαλογή.

Γ. Σε ορεινές λεκάνες απορροής ήπιας χειμαρρικότητας είναι δυνατή ή κατασκευή στεγνών λιμνών κατακράτησης (dry detention pond) στις κοίτες των ρεμάτων με στόχο την ανάσχεση της πλημμύρας. Η κατασκευή στεγνών λιμνών κατακράτησης δίνει επιπλέον τη δυνατότητα, σε περιπτώσεις όπου χρειάζονται οι ροές προς τα κατάντη, όπως π.χ. για οικολογικούς λόγους ή για εμπλουτισμό ή άρδευση, να αξιοποιούνται τα πλημμυρικά νερά που συγκεντρώνονται σε αυτές (προβλέπεται εξοπλισμός υδροληψίας/εκκένωσης ώστε να αποδίδεται ελεγχόμενα η απορροή).

Επισημαίνεται ότι ειδικά για Προστατευόμενες περιοχές της Οδηγίας 2000/60, τα προτεινόμενα μέτρα θα πρέπει να διατηρούν τις φυσικές αξίες των περιοχών και να αποτρέπουν την επιδείνωση τόσο της κατάστασης των υδάτων (όπως ορίζει η Οδηγία 2000/60/ΕΚ) όσο και των ειδών και τύπων οικοτόπων των περιοχών αυτών (όπως ορίζουν οι Οδηγίες 92/43/ΕΚ & 2009/147/ΕΚ).

Ενδεικτικά και όχι περιοριστικά προτείνονται έργα σε ορεινές λεκάνες 2ης τάξης οι οποίες έχουν υψηλή διαβρωσιμότητα και απορρέουν σε ΖΔΥΚΠ που εμφανίζουν περιοχές υψηλού πλημμυρικού κινδύνου με βάση τους Χάρτες Κινδύνων Πλημμύρας:

- (1) Στις ορεινές ζώνες των λεκανών απορροής των ρεμάτων Πείρου - Βέργα - Πηνειού - Γλαύκου
- (2) Στις ορεινές λεκάνες της λίμνης Φενεού
- (3) Στις ορεινές λεκάνες της λίμνης Στυμφαλίας
- (4) Στις ορεινές λεκάνες του π. Σελινούντα
- (5) Στις ορεινές λεκάνες Ζακύνθου και

ΠΑΡΑΔΟΤΕΟ 19

Σχέδιο Διαχείρισης Κινδύνων Πλημμύρας - Μη Τεχνική Έκθεση

	<p>(6) Στις ορεινές λεκάνες των ρεμάτων παραλίας Β. Πελοποννήσου από το Κιάτο έως την Κόρινθο</p> <p>Οι δράσεις και τα έργα που θα προκύψουν από τις προτεινόμενες μελέτες δύναται να χρηματοδοτηθούν από το Μέτρο 8 “Επενδύσεις στην ανάπτυξη δασικών περιοχών και στη βελτίωση της βιωσιμότητας των δασών” και ειδικότερα τα Υπομέτρα 8.3 “Πρόληψη ζημιών σε δάση εξαιτίας δασικών πυρκαγιών, φυσικών καταστροφών και καταστροφικών συμβάντων” και 8.4 “Αποκατάσταση ζημιών σε δάση εξαιτίας δασικών πυρκαγιών, φυσικών καταστροφών και καταστροφικών συμβάντων”.</p>
ΦΟΡΕΙΣ ΥΛΟΠΟΙΗΣΗΣ	ΑΠΟΚΕΝΤΡΩΜΕΝΗ ΔΙΟΙΚΗΣΗ ΠΕΛΟΠΟΝΝΗΣΟΥ, ΔΥΤΙΚΗΣ ΕΛΛΑΔΑΣ ΚΑΙ ΙΟΝΙΟΥ / ΔΙΕΥΘΥΝΣΕΙΣ ΔΑΣΩΝ ΚΑΙ ΔΑΣΑΡΧΕΙΑ
ΕΙΔΟΣ ΜΕΤΡΟΥ	Τεχνικά μέτρα Αντιπλημμυρικής Προστασίας
ΠΕΡΙΟΧΗ ΕΦΑΡΜΟΓΗΣ ΜΕΤΡΟΥ	Ορεινές λεκάνες απορροής ανάντη ΖΔΥΚΠ GR02RAK0001 GR02RAK0002 GR02RAK0003 GR02RAK0004 GR02RAK0005 GR02RAK0006 GR02RAK0007 GR02RAK0008
ΓΕΩΓΡΑΦΙΚΗ ΕΠΙΔΡΑΣΗ ΜΕΤΡΟΥ	ΖΔΥΚΠ (επιφάνεια κατάκλυσης για T = 100 έτη) GR02RAK0001 GR02RAK0002 GR02RAK0003 GR02RAK0004 GR02RAK0005 GR02RAK0006 GR02RAK0007 GR02RAK0008
ΣΥΣΧΕΤΙΣΗ ΜΕ ΣΤΟΧΟΥΣ ΚΑΙ ΜΕΤΡΑ ΣΔΛΑΠ	ΝΑΙ Συσχέτιση με τα μέτρα M02B0902, M02B0904 & M02B0905
ΣΥΣΧΕΤΙΣΗ ΜΕ ΚΛΙΜΑΤΙΚΗ ΑΛΛΑΓΗ	Υψηλή Δασοπονία: Δράση 5. Υδάτινοι Πόροι: Δράση 2. ΕΣΠΚΑ
ΙΕΡΑΡΧΗΣΗ	Μεσοπρόθεσμο
ΣΤΑΔΙΟ ΥΛΟΠΟΙΗΣΗΣ	Προτεινόμενο
ΚΟΣΤΟΣ ΜΕΤΡΟΥ	4,500,000€
ΑΝΑΛΥΣΗ ΚΟΣΤΟΥΣ	Το ποσό αφορά μελέτες που θα γίνουν σύμφωνα με τον Κανονισμό Εκπόνησης Μελετών Δασοτεχνικής Διευθέτησης Χειμάρρων (ΚΕΜΔΔΧ). Το κόστος αφορά την εκπόνηση μελέτης δασοτεχνικής διευθέτησης των ορεινών λεκανών απορροής και εκτιμήθηκε βάσει της ΥΑ αριθμ. 85233/1674 (ΦΕΚ 386 Β’/30.03.2006) «Καθορισμός

ΠΑΡΑΔΟΤΕΟ 19

Σχέδιο Διαχείρισης Κινδύνων Πλημμύρας – Μη Τεχνική Έκθεση

των προεκτιμώμενων αμοιβών για την εκπόνηση των μελετών δασοτεχνικής διευθέτησης χειμάρρων και την εκτέλεση των σχετικών τοπογραφικών εργασιών» και των Οδηγιών Εφαρμογής της ανωτέρω ΥΑ με αριθ. πρωτ. 85249/574/4.4.2006. Στην εκτίμηση του κόστους ελήφθησαν υπόψη τόσο έργα της Κατηγορίας Ι (Έργα στις λεκάνες απορροής, όπως αναδασώσεις, κορμοπλέγματα, βαθμιδώσεις κ.λπ.) όσο και έργα της Κατηγορίας ΙΙ (Έργα στις κοίτες, όπως φράγματα, πρόβολοι, κοιτοστρώσεις κ.λπ.) όπως αυτά περιγράφονται στο άρθρο 3 της ΥΑ αριθμ. 85233/1674.

Στο εκτιμώμενο κόστος περιλαμβάνονται:

- Αμοιβή Δασοτεχνικής Μελέτης (ΓΕΝ.1, ΓΕΝ.2, ΓΕΝ.3, ΓΕΝ.4)
- Τοπογραφικές Αποτυπώσεις (ΤΟΠ.1, ΤΟΠ.3, ΤΟΠ.5Α)
- Μελέτη ΣΑΥ-ΦΑΥ (ΓΕΝ.6)

- Τεύχη Δημοπράτησης (ΓΕΝ.7)

ΟΝΟΜΑ ΜΕΤΡΟΥ	Ταμιευτήρες πολλαπλής σκοπιμότητας με συνιστώσα αντιπλημμυρικής προστασίας
ΚΩΔΙΚΟΣ ΜΕΤΡΟΥ	EL_02_32_09
ΦΥΣΗ ΜΕΤΡΟΥ	Μεμονωμένη Παρέμβαση
ΤΥΠΟΣ ΜΕΤΡΟΥ (ΑΞΟΝΑΣ & ΤΥΠΟΣ ΔΡΑΣΗΣ ΔΚΠ)	Προστασία, Μ32
ΣΤΟΧΟΣ ΔΚΠ	Σ2) Μείωση της πιθανότητας πλημμύρας
ΠΕΡΙΓΡΑΦΗ ΜΕΤΡΟΥ	<p>Σε νέα μεγάλα φράγματα που εμπίπτουν στον ορισμό των Μεγάλων Φραγμάτων της Διεθνούς Επιτροπής Μεγάλων Φραγμάτων (ICOLD), δηλαδή φράγματα με ύψος από τη θεμελίωση, 15 m και άνω ή όγκου ταμιευτήρα άνω των 3 εκατομμυρίων κυβικών μέτρων με αρδευτική ή άλλη λειτουργία να εξετάζεται και η δυνατότητα λειτουργίας αντιπλημμυρικής προστασίας σε λεκάνες κυρίως που βρίσκονται ανάντη ΖΔΥΚΠ. Η αντιπλημμυρική προστασία απαιτεί πρόσθετο όγκο ταμίευσης και κατάλληλο πρόγραμμα λειτουργίας του ταμιευτήρα. Με αυτές τις προϋποθέσεις ο ταμιευτήρας είναι δυνατόν να επιτυγχάνει ανάσχεση της πλημμύρας: μείωση της διάρκειας και του μεγέθους της πλημμυρικής αιχμής.</p> <p>Ο σχεδιασμός των έργων θα πρέπει να λαμβάνει υπόψη τις διατάξεις του Κανονισμού Ασφάλειας των Φραγμάτων (ΦΕΚ Β/4420-30.12.2016) και να προβλέπει τη διαρκή βελτίωση των διαδικασιών για την τήρηση ασφάλειας των φραγμάτων που υπάγονται στο εν λόγω Κανονισμό, όπως εμπίπτει στις αρμοδιότητες της Διοικητικής Αρχής Φραγμάτων (ΔΑΦ) ως Επιτροπής που λειτουργεί στο πλαίσιο της Γενικής Γραμματείας Υποδομών του Υπουργείου Υποδομών και Μεταφορών (ΥΠΥΜΕ).</p> <p>Επίσης ο όλος σχεδιασμός πρέπει να λαμβάνει υπόψη την πολλαπλή σκοπιμότητα και τις απαιτήσεις της περιβαλλοντικής νομοθεσίας και της Οδηγίας 2000/60 για την Διαχείριση των Υδάτων.</p>

ΠΑΡΑΔΟΤΕΟ 19

Σχέδιο Διαχείρισης Κινδύνων Πλημμύρας - Μη Τεχνική Έκθεση

ΦΟΡΕΙΣ ΥΛΟΠΟΙΗΣΗΣ	ΚΥΡΙΟΣ ΕΡΓΟΥ
ΕΙΔΟΣ ΜΕΤΡΟΥ	Τεχνικά μέτρα Αντιπλημμυρικής Προστασίας
ΠΕΡΙΟΧΗ ΕΦΑΡΜΟΓΗΣ ΜΕΤΡΟΥ	Λεκάνες απορροής ανάντη των ΖΔΥΚΠ GR02RAK0001 GR02RAK0002 GR02RAK0003 GR02RAK0004 GR02RAK0005 GR02RAK0006 GR02RAK0007 GR02RAK0008
ΓΕΩΓΡΑΦΙΚΗ ΕΠΙΔΡΑΣΗ ΜΕΤΡΟΥ	ΖΔΥΚΠ GR02RAK0001 GR02RAK0002 GR02RAK0003 GR02RAK0004 GR02RAK0005 GR02RAK0006 GR02RAK0007 GR02RAK0008
ΣΥΣΧΕΤΙΣΗ ΜΕ ΣΤΟΧΟΥΣ ΚΑΙ ΜΕΤΡΑ ΣΔΛΑΠ	ΝΑΙ Συσχέτιση με τα μέτρα M02B0902 & M02B0904
ΣΥΣΧΕΤΙΣΗ ΜΕ ΚΛΙΜΑΤΙΚΗ ΑΛΛΑΓΗ	Υψηλή Υδάτινοι Πόροι: Δράση 3. Μέτρο 4. ΕΠΣΚΑ
ΙΕΡΑΡΧΗΣΗ	Βραχυπρόθεσμο/Μεσοπρόθεσμο
ΣΤΑΔΙΟ ΥΛΟΠΟΙΗΣΗΣ	Προτεινόμενο
ΚΟΣΤΟΣ ΜΕΤΡΟΥ	-
ΑΝΑΛΥΣΗ ΚΟΣΤΟΥΣ	-

ΟΝΟΜΑ ΜΕΤΡΟΥ	Αξιοποίηση υφιστάμενων έργων ταμίευσης για ανάσχεση πλημμυρικών παροχών
ΚΩΔΙΚΟΣ ΜΕΤΡΟΥ	EL_02_32_10
ΦΥΣΗ ΜΕΤΡΟΥ	Μεμονωμένη Παρέμβαση
ΤΥΠΟΣ ΜΕΤΡΟΥ (ΑΞΟΝΑΣ & ΤΥΠΟΣ ΔΡΑΣΗΣ ΔΚΠ)	Προστασία, Μ32
ΣΤΟΧΟΣ ΔΚΠ	Σ2) Μείωση της πιθανότητας πλημμύρας
ΠΕΡΙΓΡΑΦΗ ΜΕΤΡΟΥ	Το μέτρο περιλαμβάνει την εκπόνηση μελέτης με αντικείμενο τη διερεύνηση της συμμετοχής των ταμιευτήρων στη διαμόρφωση των πλημμυρικών απορροών και της δυνατότητας βελτιστοποίησης της λειτουργίας τους ώστε αφενός να καλύπτουν με το μέγιστο δυνατό τρόπο τις ανάγκες των χρήσεων που εξυπηρετούν και αφετέρου να προσφέρουν τη μέγιστη αντιπλημμυρική προστασία κατάντη. Οι

	<p>ταμειυτήρες αυτοί θα επιλεγούν με βάση την αξιολόγηση του κινδύνου από τις πλημμύρες στα κατάντη (επιφάνεια που πλημμυρίζει και χρήσεις) μέσα από τους Χάρτες Επικινδυνότητας και Κινδύνων Πλημμύρας.</p> <p>Τέτοιοι ταμειυτήρες στο ΥΔ02 είναι το φράγμα Δόξα, το αρδευτικό φράγμα Ασωπού, το υδρευτικό φράγμα Αστερίου στον π.Παραπαίρο και το φράγμα υδροληψίας στη θέση Βαλμαδούρα του ποταμού Πείρου και τέλος το αρδευτικό φράγμα Πηνειού στην Ηλεία.</p> <p>Η μελέτη θα διερευνήσει και θα προτείνει στον φορέα διαχείρισης του φράγματος κατάλληλο πρόγραμμα λειτουργίας του ταμειυτήρα στην περίπτωση εμφάνισης ισχυρών βροχοπτώσεων με πρόβλεψη αποθήκευσης στον ταμειυτήρα τμήματος της εισερχόμενης ποσότητας υδάτων με σκοπό την μείωση της διοχετευόμενης πλημμυρικής παροχής προς τα κατάντη.</p> <p>Το πρόγραμμα λειτουργίας του ταμειυτήρα θα πρέπει να λαμβάνει υπόψη τις διατάξεις του Κανονισμού Ασφαλείας των Φραγμάτων (ΦΕΚ Β/4420-30.12.2016) και να προβλέπει τη διαρκή βελτίωση των διαδικασιών για την τήρηση ασφάλειας των φραγμάτων που υπάγονται στο εν λόγω Κανονισμό, όπως εμπίπτει στις αρμοδιότητες της Διοικητικής Αρχής Φραγμάτων (ΔΑΦ) ως επιτροπής που λειτουργεί στο πλαίσιο της Γενικής Γραμματείας Υποδομών του Υπουργείου Υποδομών και Μεταφορών (ΥΠΥΜΕ).</p> <p>Σε περιπτώσεις όπου ήδη εφαρμόζονται τα ανωτέρω, ο Φορέας Διαχείρισης του ταμειυτήρα, ενημερώνει σχετικά την αρμόδια Διεύθυνση Υδάτων.</p>
ΦΟΡΕΙΣ ΥΛΟΠΟΙΗΣΗΣ	ΦΟΡΕΙΣ ΔΙΑΧΕΙΡΙΣΗΣ ΤΑΜΙΕΥΤΗΡΩΝ
ΕΙΔΟΣ ΜΕΤΡΟΥ	Μη δομικές παρεμβάσεις
ΠΕΡΙΟΧΗ ΕΦΑΡΜΟΓΗΣ ΜΕΤΡΟΥ	Ταμειυτήρες - φράγματα Δόξα, Ασωπού, Αστερίου, Βαλδαμούρα, Πηνειού ανάντη των ΖΔΥΚΠ: GR02RAK0005 GR02RAK0006 GR02RAK0008
ΓΕΩΓΡΑΦΙΚΗ ΕΠΙΔΡΑΣΗ ΜΕΤΡΟΥ	ΖΔΥΚΠ GR02RAK0005 GR02RAK0006 GR02RAK0008 Περιοχές κατάντη φραγμάτων
ΣΥΣΧΕΤΙΣΗ ΜΕ ΣΤΟΧΟΥΣ ΚΑΙ ΜΕΤΡΑ ΣΔΛΑΠ	ΝΑΙ Το μέτρο θα πρέπει να λαμβάνει υπόψη τις προβλέψεις του ΣΔΛΑΠ για τον καθορισμό του καλού οικολογικού δυναμικού στα ΙΤΥΣ. Το μέτρο συσχετίζεται με το σχετικό μέτρο του ΣΔΛΑΠ για τον προσδιορισμό του μέγιστου εύρους διακύμανσης στάθμης ταμειυτήρων ΚΩΔΙΚΟΙ ΜΕΤΡΩΝ ΑΠΟ ΣΔΛΑΠ: Μ02Σ0901, Μ02Β0902 & Μ02Β0904
ΣΥΣΧΕΤΙΣΗ ΜΕ ΚΛΙΜΑΤΙΚΗ ΑΛΛΑΓΗ	Μέση

ΠΑΡΑΔΟΤΕΟ 19

Σχέδιο Διαχείρισης Κινδύνων Πλημμύρας – Μη Τεχνική Έκθεση

ΙΕΡΑΡΧΗΣΗ	Βραχυπρόθεσμο
ΣΤΑΔΙΟ ΥΛΟΠΟΙΗΣΗΣ	Προτεινόμενο
ΚΟΣΤΟΣ ΜΕΤΡΟΥ	150,000€
ΑΝΑΛΥΣΗ ΚΟΣΤΟΥΣ	Εκτιμώμενο κόστος μελετών, βάσει ανθρωποαπασχόλησης και τιμές μονάδας Κώδικα Προεκτιμώμενων αμοιβών.

ΟΝΟΜΑ ΜΕΤΡΟΥ	Εκσυγχρονισμός και αποκατάσταση αποχετευτικών / αποστραγγιστικών δικτύων
ΚΩΔΙΚΟΣ ΜΕΤΡΟΥ	EL_02_33_11
ΦΥΣΗ ΜΕΤΡΟΥ	Δέσμη Παρεμβάσεων
ΤΥΠΟΣ ΜΕΤΡΟΥ (ΑΞΟΝΑΣ & ΤΥΠΟΣ ΔΡΑΣΗΣ ΔΚΠ)	Προστασία, Μ33
ΣΤΟΧΟΣ ΔΚΠ	Μείωση της πιθανότητας πλημμύρας
ΠΕΡΙΓΡΑΦΗ ΜΕΤΡΟΥ	<p>Τα υφιστάμενα αποχετευτικά/αποστραγγιστικά δίκτυα (τάφροι και συνοδά τεχνικά έργα ρύθμισης της ροής – θυροφράγματα, σίφωνες κάτω από οδικές διαβάσεις κλπ - αφορούν κυρίως σε παλιές κατασκευές με ελλιπή συντήρηση με αποτέλεσμα να εμφανίζουν συχνά λειτουργικά προβλήματα.</p> <p>Το μέτρο περιλαμβάνει δράσεις (που μπορεί να είναι μελέτες, έργα, εργασίες συντήρησης και καθαρισμού) για τον εκσυγχρονισμό, την αποκατάσταση και τη διαχείριση υφιστάμενων αποχετευτικών/αποστραγγιστικών δικτύων σε καλλιεργούμενες περιοχές.</p> <p>Ενδεικτικά και όχι περιοριστικά προτείνεται κατά προτεραιότητα η εφαρμογή του μέτρου εντός των κάτωθι στραγγιστικών δικτύων:</p> <p><u>ΠΕ Ηλείας</u></p> <ul style="list-style-type: none"> • Δίκτυο φραγμάτων Πηνειού - Αλφειού. Το δίκτυο διαχειρίζεται ο ΓΟΕΒ Πηνειού-Αλφειού και αρδεύει συνολική έκταση περί τα 185.000 στρέμματα. • Αμαλιάδας – Ροβιάτας. Το δίκτυο διαχειρίζεται ο ΤΟΕΒ Αμαλιάδας – Ροβιάτας και αρδεύει συνολική έκταση περί τα 16.700 στρέμματα. • Γαστούνης. Το δίκτυο διαχειρίζεται ο ΤΟΕΒ Γαστούνης και αρδεύει συνολική έκταση περί τα 18.200 στρέμματα. • Μυρτουντίων. Το δίκτυο διαχειρίζεται ο ΤΟΕΒ Μυρτουντίων και αρδεύει συνολική έκταση περί τα 95.800 στρέμματα. • Σαβαλίων. Το δίκτυο διαχειρίζεται ο ΤΟΕΒ Σαβαλίων και αρδεύει συνολική έκταση περί τα 54.000 στρέμματα. <p><u>ΠΕ Αχαΐας</u></p> <ul style="list-style-type: none"> • Χαλανδρίτσας. Το δίκτυο διαχειρίζεται ο ΤΟΕΒ Χαλανδρίτσας και αρδεύει συνολική έκταση περί τα 3.600 στρέμματα.

	<ul style="list-style-type: none"> • Ισώματος. Το δίκτυο διαχειρίζεται ο ΤΟΕΒ Ισώματος και αρδεύει συνολική έκταση περί τα 4.235 στρέμματα. • Μαρμάρων. Το δίκτυο διαχειρίζεται ο ΤΟΕΒ Μαρμάρων και αρδεύει συνολική έκταση περί τα 1.850 στρέμματα. • Σαραβαλίου. Το δίκτυο διαχειρίζεται ο ΤΟΕΒ Σαραβαλίου και αρδεύει συνολική έκταση περί τα 2.500 στρέμματα. • Σελινούντα. Το δίκτυο διαχειρίζεται ο Αρδευτικός Οργανισμός Σελινούντα Αιγίου και αρδεύει συνολική έκταση περί τα 10.500 στρέμματα. <p><u>ΠΕ Κορινθίας</u></p> <ul style="list-style-type: none"> • Στυμφαλίας. Το δίκτυο διαχειρίζεται ο Αρδευτικός Οργανισμός Στυμφαλίας-Ασωπού Κορινθίας (ΑΟΣΑΚ) και αρδεύει συνολική έκταση περί τα 46.000 στρέμματα. • Νεμέας. Το δίκτυο διαχειρίζεται ο ΤΟΕΒ Νεμέας και αρδεύει συνολική έκταση περί τα 3.000 στρέμματα. • Φενεού. Το δίκτυο διαχειρίζεται ο ΤΟΕΒ Φενεού και αρδεύει συνολική έκταση περί τα 6.000 στρέμματα.
ΦΟΡΕΙΣ ΥΛΟΠΟΙΗΣΗΣ	ΥΠΑΑΤ, ΥΠΥΜΕ/Γ.Γ.ΥΠΟΔΟΜΩΝ/Δ.Α.Ε.Ε., ΑΠΟΚΕΝΤΡΩΜΕΝΗ ΔΙΟΙΚΗΣΗ ΠΕΛΟΠΟΝΝΗΣΟΥ, ΔΥΤΙΚΗΣ ΕΛΛΑΔΑΣ ΚΑΙ ΙΟΝΙΟΥ, ΠΕΡΙΦΕΡΕΙΑ ΠΕΛΟΠΟΝΝΗΣΟΥ, ΠΕΡΙΦΕΡΕΙΑ ΔΥΤΙΚΗΣ ΕΛΛΑΔΑΣ ΚΑΙ ΙΩΝΙΩΝ ΝΗΣΩΝ, ΔΗΜΟΙ, ΟΕΒ, ΓΟΕΒ, ΤΟΕΒ
ΕΙΔΟΣ ΜΕΤΡΟΥ	Τεχνικά μέτρα αντιπλημμυρικής προστασίας
ΠΕΡΙΟΧΗ ΕΦΑΡΜΟΓΗΣ ΜΕΤΡΟΥ	ΖΔΥΚΠ GR02RAK0001 GR02RAK0002 GR02RAK0003 GR02RAK0004 GR02RAK0005 GR02RAK0006 GR02RAK0007 GR02RAK0008
ΓΕΩΓΡΑΦΙΚΗ ΕΠΙΔΡΑΣΗ ΜΕΤΡΟΥ	Στις πλημμυρικές ζώνες που εμφανίζονται στους Χάρτες Επικινδυνότητας Πλημμύρας για T=100έτη
ΣΥΣΧΕΤΙΣΗ ΜΕ ΣΤΟΧΟΥΣ ΚΑΙ ΜΕΤΡΑ ΣΔΛΑΠ	ΝΑΙ ΚΩΔΙΚΟΣ ΜΕΤΡΟΥ ΑΠΟ ΣΔΛΑΠ: M02B0904
ΣΥΣΧΕΤΙΣΗ ΜΕ ΚΛΙΜΑΤΙΚΗ ΑΛΛΑΓΗ	Μέση
ΙΕΡΑΡΧΗΣΗ	Βραχυπρόθεσμο/Μεσοπρόθεσμο
ΣΤΑΔΙΟ ΥΛΟΠΟΙΗΣΗΣ	Σε εξέλιξη
ΚΟΣΤΟΣ ΜΕΤΡΟΥ	3,500,000€
ΑΝΑΛΥΣΗ ΚΟΣΤΟΥΣ	Εκτίμηση μήκους στραγγιστικών δικτύων στα οποία έχει εφαρμογή το μέτρο και μεσοσταθμικό κόστος €50.000/ km για σχετικές δράσεις

ΟΝΟΜΑ ΜΕΤΡΟΥ	Μελέτες/Έργα Αντιπλημμυρικής Προστασίας
ΚΩΔΙΚΟΣ ΜΕΤΡΟΥ	EL_02_33_12
ΦΥΣΗ ΜΕΤΡΟΥ	Δέσμη Παρεμβάσεων
ΤΥΠΟΣ ΜΕΤΡΟΥ (ΑΞΟΝΑΣ & ΤΥΠΟΣ ΔΡΑΣΗΣ ΔΚΠ)	Προστασία, Μ33
ΣΤΟΧΟΣ ΔΚΠ	Σ2) Μείωση της πιθανότητας πλημμύρας
ΠΕΡΙΓΡΑΦΗ ΜΕΤΡΟΥ	<p>Το μέτρο περιλαμβάνει δράσεις :</p> <p>i. οριοθέτησης ποταμών και χειμάρρων</p> <p>ii. διευθέτησης ποταμών/χειμάρρων για την αύξηση της παροχευτικότητάς τους, την προστασία της κοίτης (επένδυση και αντιστήριξη πρανών και πυθμένα) και τη ρύθμιση της ροής (κατασκευή αναβαθμών για τη μείωση της κατά μήκος κλίσης, λεκάνες καταστροφής ενέργειας για την εκτόνωση της ροής κλπ.)</p> <p>iii. κατασκευής αντιπλημμυρικών αναχωμάτων για την ασφαλή παροχέτευση των πλημμυρικών αιχμών</p> <p>iv. κατασκευής λιμνών κατακράτησης και φραγμάτων ανάσχεσης πλημμυρικών ροών</p> <p>v. παράπλευρης εκτόνωσης/αποθήκευσης των πλημμυρικών ροών για την αντιμετώπιση των πλημμυρικών φαινομένων και τη μείωση του πλημμυρικού κινδύνου</p> <p>που μελετώνται ή έχουν μελετηθεί και προγραμματίζεται να υλοποιηθούν στο Υδατικό Διαμέρισμα και κατά προτεραιότητα στις ζώνες πλημμύρας 100ετίας εντός των ΖΔΥΚΠ.</p> <p>Σημειώνεται ότι η αναφορά στο T=100 αναφέρεται στη γεωγραφική επίδραση του μέτρου και δεν σχετίζεται με το μέγεθος σχεδιασμού των αντιπλημμυρικών έργων, το οποίο ορίζεται με βάση τους εκάστοτε ισχύοντες κανονισμούς και τις τεχνικές προδιαγραφές των μελετών των υπ' όψιν έργων</p> <p>Ενδεικτικά και όχι περιοριστικά για το ΥΔ02 προτείνονται κατά προτεραιότητα:</p> <ul style="list-style-type: none"> • η εκπόνηση μελέτης οριοθετήσεων και αντιπλημμυρικών έργων χειμάρρων & ποταμών της Περιφερειακής Ενότητας Αχαΐας • η εκπόνηση μελέτης οριοθέτησης ποταμών και χειμάρρων Ν. Ηλείας • η εκπόνηση ειδικής μελέτης ελέγχου του σώματος και λοιπών εγκαταστάσεων του φράγματος Πηνειού • η εκπόνηση μελέτης αντιπλημμυρικής προστασίας π. Ασωπού • η εκπόνηση μελέτης έργων αντιπλημμυρικής προστασίας σε πεδινές περιοχές της Ζακύνθου • η εκπόνηση μελέτης έργων διευθέτησης για αντιπλημμυρική

ΠΑΡΑΔΟΤΕΟ 19

Σχέδιο Διαχείρισης Κινδύνων Πλημμύρας - Μη Τεχνική Έκθεση

	προστασία αστικών περιοχών στο υδατόρεμα Ζαπάντη • η εκπόνηση μελέτης οριοθέτησης - διευθέτησης ρεμάτων και ποταμών της ΠΕ Κορινθίας για την κατασκευή έργων αντιπλημμυρικής προστασίας
ΦΟΡΕΙΣ ΥΛΟΠΟΙΗΣΗΣ	ΥΠΥΜΕ/ΓΕΝΙΚΗ ΓΡΑΜΜΑΤΕΙΑ ΥΠΟΔΟΜΩΝ/ΓΕΝΙΚΗ Δ/ΝΣΗ ΥΔΡΑΥΛΙΚΩΝ ΚΑΙ ΚΤΙΡΙΑΚΩΝ ΥΠΟΔΟΜΩΝ/ΔΑΕΕ, ΑΠΟΚΕΝΤΡΩΜΕΝΗ ΔΙΟΙΚΗΣΗ ΠΕΛΟΠΟΝΝΗΣΟΥ, ΔΥΤΙΚΗΣ ΕΛΛΑΔΑΣ ΚΑΙ ΙΟΝΙΟΥ, ΠΕΡΙΦΕΡΕΙΕΣ ΠΕΛΟΠΟΝΝΗΣΟΥ, ΔΥΤΙΚΗΣ ΕΛΛΑΔΑΣ ΚΑΙ ΙΟΝΙΟΥ (Δ/ΝΣΕΙΣ ΤΕΧΝΙΚΩΝ ΥΠΗΡΕΣΙΩΝ), ΔΗΜΟΙ
ΕΙΔΟΣ ΜΕΤΡΟΥ	Τεχνικά μέτρα αντιπλημμυρικής προστασίας
ΠΕΡΙΟΧΗ ΕΦΑΡΜΟΓΗΣ ΜΕΤΡΟΥ	ΖΔΥΚΠ GR02RAK0001 GR02RAK0002 GR02RAK0003 GR02RAK0004 GR02RAK0005 GR02RAK0006 GR02RAK0007 GR02RAK0008
ΓΕΩΓΡΑΦΙΚΗ ΕΠΙΔΡΑΣΗ ΜΕΤΡΟΥ	Πλημμυρικές ζώνες που εμφανίζονται στους Χάρτες Επικινδυνότητας Πλημμύρας για T=100έτη
ΣΥΣΧΕΤΙΣΗ ΜΕ ΣΤΟΧΟΥΣ ΚΑΙ ΜΕΤΡΑ ΣΔΛΑΠ	ΝΑΙ Συσχέτιση με τα μέτρα M02B0902 & M02B0904
ΣΥΣΧΕΤΙΣΗ ΜΕ ΚΛΙΜΑΤΙΚΗ ΑΛΛΑΓΗ	Υψηλή Γεωργία και κτηνοτροφία: Δράση 5. Μέτρο 2. ΕΣΠΚΑ
ΙΕΡΑΡΧΗΣΗ	Βραχυπρόθεσμο/Μεσοπρόθεσμο
ΣΤΑΔΙΟ ΥΛΟΠΟΙΗΣΗΣ	Σε εξέλιξη
ΚΟΣΤΟΣ ΜΕΤΡΟΥ	9,000,000€
ΑΝΑΛΥΣΗ ΚΟΣΤΟΥΣ	Από ΠΕΠ Πελοποννήσου, Δυτικής Ελλάδας και Ιονίων Νήσων (άξονας 5) και άλλα χρηματοδοτικά εργαλεία για συναφείς δράσεις
ΟΝΟΜΑ ΜΕΤΡΟΥ	Έργα αντικατάστασης και συμπλήρωσης υφιστάμενων δικτύων αποχέτευσης όμβριων υδάτων
ΚΩΔΙΚΟΣ ΜΕΤΡΟΥ	EL_02_34_13
ΦΥΣΗ ΜΕΤΡΟΥ	Δέσμη Παρεμβάσεων
ΤΥΠΟΣ ΜΕΤΡΟΥ (ΑΞΟΝΑΣ & ΤΥΠΟΣ ΔΡΑΣΗΣ ΔΚΠ)	Προστασία, M34
ΣΤΟΧΟΣ ΔΚΠ	Σ2) Μείωση της πιθανότητας πλημμύρας
ΠΕΡΙΓΡΑΦΗ ΜΕΤΡΟΥ	Το μέτρο αφορά στην αντικατάσταση, ενίσχυση και συμπλήρωση των έργων αποχέτευσης όμβριων υδάτων (έργα συλλογής, μεταφοράς και διάθεσης όμβριων υδάτων στους διαθέσιμους αποδέκτες), με

ΠΑΡΑΔΟΤΕΟ 19

Σχέδιο Διαχείρισης Κινδύνων Πλημμύρας – Μη Τεχνική Έκθεση

	<p>προτεραιότητα σε περιοχές υψηλών οικιστικών αναγκών και απαιτήσεων εντός των Ζωνών Δυνητικά Υψηλού Κινδύνου Πλημμύρας.</p> <p>Σχετικά έργα δρομολογούνται τόσο στο πλαίσιο των Περιφερειακών Επιχειρησιακών Προγραμμάτων, όσο και από το ΕΠ ΥΜΕΠΕΡΑΑ. Θα πρέπει σε πρώτη φάση να καταγραφούν τυχόν υφιστάμενα δίκτυα αποχέτευσης όμβριων υδάτων και να αξιολογηθεί η επάρκεια των υφιστάμενων υποδομών από τους αρμόδιους φορείς, με σκοπό τον καθορισμό προτεραιοτήτων στην περιοχή, ώστε να είναι δυνατό να δρομολογηθούν αντίστοιχα έργα κατά την παρούσα ή και επόμενη διαχειριστική περίοδο. Σκοπός του μέτρου είναι η μείωση των κινδύνων πλημμύρας και η αντιπλημμυρική προστασία των περιοχών. Ενδεικτικά όχι περιοριστικά για το ΥΔ02 αναφέρονται προς εφαρμογή του μέτρου οι πόλεις: Κόρινθος, Αίγιο, Πάτρα και Αμαλιάδα και οι οικισμοί: Λουτρά Ωραίας Ελένης, Κάτω Αλμυρή, Λαγανάς και Αμπελόκηποι στη Ζάκυνθο, Στυμφαλία, Κιόνια, Καρτέριο, Κιάτο, Κάτω Διμηνιά, Βέλο, Βραχάτι, Βοχαικό, Ζευγολατειό, Άσσος, Λέχαιον, Περιγιάλιο, Διακοπτό, Τέμενη, Κάτω Αχαΐα, Βάρδα, Λεχαινά, Ανδραβίδα, Γαστούνη, Βαρθολομιό όπου κατά καιρούς έχουν παρουσιαστεί πλημμυρικά προβλήματα.</p>
ΦΟΡΕΙΣ ΥΛΟΠΟΙΗΣΗΣ	ΥΠΥΜΕ/ΓΕΝΙΚΗ ΓΡΑΜΜΑΤΕΙΑ ΥΠΟΔΟΜΩΝ/ΓΕΝΙΚΗ Δ/ΝΣΗ ΥΔΡΑΥΛΙΚΩΝ ΚΑΙ ΚΤΙΡΙΑΚΩΝ ΥΠΟΔΟΜΩΝ/ΔΑΕΕ, ΠΕΡΙΦΕΡΕΙΕΣ ΠΕΛΟΠΟΝΝΗΣΟΥ, ΔΥΤΙΚΗΣ ΕΛΛΑΔΑΣ ΚΑΙ ΙΟΝΙΩΝ ΝΗΣΩΝ, ΔΗΜΟΙ, ΔΕΥΑ
ΕΙΔΟΣ ΜΕΤΡΟΥ	Τεχνικά μέτρα Αντιπλημμυρικής Προστασίας
ΠΕΡΙΟΧΗ ΕΦΑΡΜΟΓΗΣ ΜΕΤΡΟΥ	ΖΔΥΚΠ GR02RAK0001 GR02RAK0002 GR02RAK0003 GR02RAK0004 GR02RAK0005 GR02RAK0006 GR02RAK0007 GR02RAK0008
ΓΕΩΓΡΑΦΙΚΗ ΕΠΙΔΡΑΣΗ ΜΕΤΡΟΥ	ΖΔΥΚΠ GR02RAK0001 GR02RAK0002 GR02RAK0003 GR02RAK0004 GR02RAK0005 GR02RAK0006 GR02RAK0007 GR02RAK0008
ΣΥΣΧΕΤΙΣΗ ΜΕ ΣΤΟΧΟΥΣ ΚΑΙ ΜΕΤΡΑ ΣΔΛΑΠ	-
ΣΥΣΧΕΤΙΣΗ ΜΕ ΚΛΙΜΑΤΙΚΗ ΑΛΛΑΓΗ	Υψηλή

ΠΑΡΑΔΟΤΕΟ 19

Σχέδιο Διαχείρισης Κινδύνων Πλημμύρας - Μη Τεχνική Έκθεση

	Υποδομές και Μεταφορές: Δράση 2. ΕΣΠΚΑ
ΙΕΡΑΡΧΗΣΗ	Βραχυπρόθεσμο/Μεσοπρόθεσμο
ΣΤΑΔΙΟ ΥΛΟΠΟΙΗΣΗΣ	Σε εξέλιξη
ΚΟΣΤΟΣ ΜΕΤΡΟΥ	3,000,000€
ΑΝΑΛΥΣΗ ΚΟΣΤΟΥΣ	Από ΠΕΠ Πελοποννήσου, Δυτικής Ελλάδας και Ιονίων Νήσων (άξονας 5) και άλλα χρηματοδοτικά εργαλεία για συναφείς δράσεις.

ΟΝΟΜΑ ΜΕΤΡΟΥ	Σύνταξη νέων κανονισμών μελέτης έργων αποχέτευσης ομβρίων και αντιπλημμυρικής προστασίας
ΚΩΔΙΚΟΣ ΜΕΤΡΟΥ	EL_02_35_14
ΦΥΣΗ ΜΕΤΡΟΥ	Δέσμη Παρεμβάσεων
ΤΥΠΟΣ ΜΕΤΡΟΥ (ΑΞΟΝΑΣ & ΤΥΠΟΣ ΔΡΑΣΗΣ ΔΚΠ)	Προστασία, Μ35
ΣΤΟΧΟΣ ΔΚΠ	Σ2) Μείωση της πιθανότητας πλημμύρας
ΠΕΡΙΓΡΑΦΗ ΜΕΤΡΟΥ	Οι υφιστάμενες προδιαγραφές μελέτης έργων αποχέτευσης ομβρίων και αντιπλημμυρικής προστασίας χρονολογούνται από την δεκαετία '70. Χρειάζεται να συνταχθεί νέος Κανονισμός που θα λάβει υπόψη του τις Οδηγίες 2000/60 και 2007/60, την σύγχρονη Περιβαλλοντική Νομοθεσία, την σύγχρονη Χωροταξική - Πολεοδομική Νομοθεσία και τις νεότερες εξελίξεις στον τομέα της διαχείρισης πλημμυρικών απορροών και ομβρίων υδάτων (εναλλακτικές πρακτικές αποκατάστασης και αναβάθμισης υδατορεμάτων με προτεραιότητα την προώθηση ήπιων (πράσινων) παρεμβάσεων διαμόρφωσης της κοίτης και των παρόχθιων εκτάσεων, εναλλακτικές πρακτικές μείωσης της επιφανειακής απορροής, τεχνικές λύσεις Φυσικής Συγκράτησης Υδάτων (ΦΣΥ) κλπ).
ΦΟΡΕΙΣ ΥΛΟΠΟΙΗΣΗΣ	ΥΠΥΜΕ/ΓΕΝΙΚΗ ΓΡΑΜΜΑΤΕΙΑ ΥΠΟΔΟΜΩΝ/ΓΕΝΙΚΗ Δ/ΝΣΗ ΥΔΡΑΥΛΙΚΩΝ ΚΑΙ ΚΤΙΡΙΑΚΩΝ ΥΠΟΔΟΜΩΝ/ΔΑΕΕ
ΕΙΔΟΣ ΜΕΤΡΟΥ	Νομοθετικές/ Διοικητικές ρυθμίσεις
ΠΕΡΙΟΧΗ ΕΦΑΡΜΟΓΗΣ ΜΕΤΡΟΥ	Επίπεδο χώρας/ Υδατικό Διαμέρισμα Βόρειας Πελοποννήσου
ΓΕΩΓΡΑΦΙΚΗ ΕΠΙΔΡΑΣΗ ΜΕΤΡΟΥ	Επίπεδο χώρας/ Υδατικό Διαμέρισμα Βόρειας Πελοποννήσου
ΣΥΣΧΕΤΙΣΗ ΜΕ ΣΤΟΧΟΥΣ ΚΑΙ ΜΕΤΡΑ ΣΔΛΑΠ	-
ΣΥΣΧΕΤΙΣΗ ΜΕ ΚΛΙΜΑΤΙΚΗ ΑΛΛΑΓΗ	Υψηλή Δράση 2. Μέτρο 1. Μέτρο 2. ΕΠΣΚΑ
ΙΕΡΑΡΧΗΣΗ	Βραχυπρόθεσμο
ΣΤΑΔΙΟ ΥΛΟΠΟΙΗΣΗΣ	Σε εξέλιξη

ΠΑΡΑΔΟΤΕΟ 19

Σχέδιο Διαχείρισης Κινδύνων Πλημμύρας – Μη Τεχνική Έκθεση

ΚΟΣΤΟΣ ΜΕΤΡΟΥ	45,000€
ΑΝΑΛΥΣΗ ΚΟΣΤΟΥΣ	Το κόστος προκύπτει από επιμερισμό της συμβατικής αμοιβής της μελέτης που υλοποιείται από το ΥΠΥΜΕ/ ΔΑΕΕ στα 14 Υδατικά Διαμερίσματα
ΟΝΟΜΑ ΜΕΤΡΟΥ	Σύνταξη Στρατηγικών Σχεδίων (Master Plan) Έργων Αντιπλημμυρικής Προστασίας
ΚΩΔΙΚΟΣ ΜΕΤΡΟΥ	EL_02_35_15
ΦΥΣΗ ΜΕΤΡΟΥ	Μεμονωμένη Παρέμβαση
ΤΥΠΟΣ ΜΕΤΡΟΥ (ΑΞΟΝΑΣ & ΤΥΠΟΣ ΔΡΑΣΗΣ ΔΚΠ)	Προστασία, Μ35
ΣΤΟΧΟΣ ΔΚΠ	Σ2) Μείωση της πιθανότητας πλημμύρας
ΠΕΡΙΓΡΑΦΗ ΜΕΤΡΟΥ	<p>Τα αντιπλημμυρικά έργα που μελετήθηκαν και κατασκευάστηκαν κατά καιρούς, δεν υλοποιήθηκαν με βάση κάποιον Γενικό Αντιπλημμυρικό Σχεδιασμό, αλλά σχεδιάστηκαν συχνά αποσπασματικά, κυρίως με γνώμονα τις εκάστοτε τοπικές ανάγκες. Το Στρατηγικό Σχέδιο Έργων Αντιπλημμυρικής Προστασίας (Master Plan) έχει στόχο να εντοπίσει και να ιεραρχήσει τα απαιτούμενα Έργα Αντιπλημμυρικής Προστασίας σε επίπεδο Υδατικού Διαμερίσματος και Λεκάνης Απορροής για τον μετριασμό των συνεπειών στις περιοχές που περιλαμβάνονται στους Χάρτες με T=100. Διευκρινίζεται ότι η αναφορά «T=100 έτη» αναφέρεται στη γεωγραφική επίδραση του μέτρου και δεν σχετίζεται με το μέγεθος σχεδιασμού των αντιπλημμυρικών έργων και υλοποίησης των οριοθετήσεων, τα οποία ορίζονται με βάση του εκάστοτε ισχύοντες κανονισμούς και τις τεχνικές προδιαγραφές των μελετών των υπ' όψη έργων.</p> <p>Το αντικείμενο του Master Plan ενδεικτικά περιλαμβάνει τα ακόλουθα:</p> <p>α) Συλλογή διαθέσιμων μελετών έργων αντιπλημμυρικής προστασίας (στην ορεινή και στην πεδινή ζώνη) και αξιολόγηση της δυνατότητας εφαρμογής τους λαμβάνοντας υπόψη τις σημερινές συνθήκες και την υφιστάμενη περιβαλλοντική νομοθεσία</p> <p>β) Καταγραφή των υφιστάμενων και υπό μελέτη/ κατασκευή αντιπλημμυρικών έργων (συμπεριλαμβανομένων των ορεινών υδρονομικών έργων)</p> <p>γ) Αξιολόγηση της επάρκειας και κατάστασης στην οποία βρίσκονται τα υφιστάμενα αντιπλημμυρικά έργα</p> <p>δ) Αξιολόγηση της επάρκειας των σημαντικών εγκάρσιων οδικών διαβάσεων</p> <p>ε) Συλλογή πληροφοριών για πλημμυρικά γεγονότα</p> <p>στ) Ανάλυση και παρουσίαση της υφιστάμενης κατάστασης</p> <p>ζ) Συζήτηση και καταγραφή των απόψεων των τοπικών οργάνων της Διοίκησης που εμπλέκονται στην αντιπλημμυρική προστασία</p> <p>η) Διαμόρφωση και αξιολόγηση εναλλακτικών σεναρίων δράσεων και</p>

έργων

Στα εναλλακτικά σενάρια θα εξετάζονται κατά προτεραιότητα, δράσεις και έργα που αφορούν:

- την δυνατότητα μείωσης της ροής και διαχείρισης των φερτών υλών μέσω αξιοποίησης "φυσικών" μεθόδων, με έμφαση στα έργα ορεινής υδρονομίας
- την δυνατότητα ρύθμισης της ροής μέσω κατασκευαστικών παρεμβάσεων όπως διευθετήσεις, ταμιευτήρες ανάσχεσης κ.α.
- την δυνατότητα κατασκευής ή βελτίωσης και ενίσχυσης έργων προστασίας
- την δυνατότητα μείωσης της ροής μέσω μεθόδων Διαχείρισης Επιφανειακών Νερών
- την δυνατότητα ανάπτυξης παρεμβάσεων παράπλευρης εκτόνωσης πλημμυρικών ροών

Τα εναλλακτικά σενάρια θα αξιολογηθούν με τη βοήθεια μοντέλων υδρολογικής και υδραυλικής προσομοίωσης λαμβάνοντας υπόψη και το λειτουργικό κόστος. Μέσω του Master Plan οι ενδεχόμενες κατασκευαστικές παρεμβάσεις διευθετήσεων θα λάβουν προτεραιότητα από κατάντη προς ανάντη.

Για κάθε προτεινόμενο σενάριο θα δοθεί εκτίμηση του κόστους υλοποίησης, συμπεριλαμβανομένου του κόστους μελετών, δημοπράτησης και κατασκευής.

θ) Προγραμματισμό και ιεράρχηση των δράσεων και μελετών κατασκευής έργων με βάση τεχνικά, οικονομικά, κοινωνικά και περιβαλλοντικά κριτήρια

ι) Προτάσεις για χρηματοδότηση, λειτουργία και διαχείριση των έργων.

Το Master Plan πρέπει να είναι σύμφωνο με τις προβλέψεις των Σχεδίων Διαχείρισης της Οδηγίας 2000/60/ΕΚ (κάτασταση ΥΣ, εξαιρέσεις, κλπ.) και για το σκοπό αυτό θα πρέπει να έχει τη σύμφωνη γνώμη της αρμόδιας Δ/νσης Υδάτων.

Η υλοποίηση του Master Plan θα γίνει από το ΥΠ.Υ.ΜΕ/Γ.Γ.ΥΠΟΔΟΜΩΝ/Δ.Α.Ε.Ε. ή τις ΠΕΡΙΦΕΡΕΙΕΣ κατά περίπτωση και μετά την οριστικοποίησή του, θα πρέπει να λαμβάνεται υπόψη από όλους τους φορείς, τα έργα των οποίων, εμπλέκονται με την αντιπλημμυρική προστασία, ώστε να είναι τα έργα τους εναρμονισμένα με τον υλοποιηθέντα γενικό αντιπλημμυρικό σχεδιασμό κάθε περιοχής.

Μέχρι την οριστικοποίηση του Master Plan διατηρείται ο υφιστάμενος προγραμματισμός υλοποίησης μελετών και έργων αντιπλημμυρικής προστασίας.

Σημειώνεται ότι η αναφορά στο T=100 αναφέρεται στην γεωγραφική επίδραση του μέτρου και δεν σχετίζεται με το μέγεθος σχεδιασμού των αντιπλημμυρικών έργων το οποίο ορίζεται με βάση τους εκάστοτε

ΠΑΡΑΔΟΤΕΟ 19

Σχέδιο Διαχείρισης Κινδύνων Πλημμύρας - Μη Τεχνική Έκθεση

	ισχύοντες κανονισμούς και τις τεχνικές προδιαγραφές των μελετών των υπ' όψιν έργων.
ΦΟΡΕΙΣ ΥΛΟΠΟΙΗΣΗΣ	ΥΠΥΜΕ/ΓΕΝΙΚΗ ΓΡΑΜΜΑΤΕΙΑ ΥΠΟΔΟΜΩΝ/ΓΕΝΙΚΗ Δ/ΝΣΗ ΥΔΡΑΥΛΙΚΩΝ ΚΑΙ ΚΤΙΡΙΑΚΩΝ ΥΠΟΔΟΜΩΝ/ΔΑΕΕ, ΑΠΟΚΕΝΤΡΩΜΕΝΗ ΔΙΟΙΚΗΣΗ ΠΕΛΟΠΟΝΝΗΣΟΥ, ΔΥΤΙΚΗΣ ΕΛΛΑΔΑΣ ΚΑΙ ΙΟΝΙΟΥ, ΠΕΡΙΦΕΡΕΙΕΣ ΠΕΛΟΠΟΝΝΗΣΟΥ, ΔΥΤΙΚΗΣ ΕΛΛΑΔΑΣ ΚΑΙ ΙΟΝΙΩΝ ΝΗΣΩΝ
ΕΙΔΟΣ ΜΕΤΡΟΥ	Τεχνικά μέτρα Αντιπλημμυρικής Προστασίας
ΠΕΡΙΟΧΗ ΕΦΑΡΜΟΓΗΣ ΜΕΤΡΟΥ	ΥΔΑΤΙΚΟ ΔΙΑΜΕΡΙΣΜΑ ΒΟΡΕΙΑΣ ΠΕΛΟΠΟΝΝΗΣΟΥ (ΕΛ02)
ΓΕΩΓΡΑΦΙΚΗ ΕΠΙΔΡΑΣΗ ΜΕΤΡΟΥ	ΥΔΑΤΙΚΟ ΔΙΑΜΕΡΙΣΜΑ ΒΟΡΕΙΑΣ ΠΕΛΟΠΟΝΝΗΣΟΥ (ΕΛ02)
ΣΥΣΧΕΤΙΣΗ ΜΕ ΣΤΟΧΟΥΣ ΚΑΙ ΜΕΤΡΑ ΣΔΛΑΠ	ΝΑΙ Συσχέτιση με τα μέτρα: Μ02Β0902 και Μ02Β0904
ΣΥΣΧΕΤΙΣΗ ΜΕ ΚΛΙΜΑΤΙΚΗ ΑΛΛΑΓΗ	Υψηλή Υδάτινοι πόροι: Δράση 5. ΕΠΣΚΑ
ΙΕΡΑΡΧΗΣΗ	Βραχυπρόθεσμο
ΣΤΑΔΙΟ ΥΛΟΠΟΙΗΣΗΣ	Προτεινόμενο
ΚΟΣΤΟΣ ΜΕΤΡΟΥ	2,500,000€
ΑΝΑΛΥΣΗ ΚΟΣΤΟΥΣ	Εκτίμηση βάσει ανθρωποαπασχόλησης και τιμές μονάδας Κώδικα Προεκτιμώμενων αμοιβών

ΟΝΟΜΑ ΜΕΤΡΟΥ	Συντήρηση υφιστάμενων Ορεινών Υδρονομικών Έργων
ΚΩΔΙΚΟΣ ΜΕΤΡΟΥ	ΕΛ_02_35_16
ΦΥΣΗ ΜΕΤΡΟΥ	Δέσμη Παρεμβάσεων
ΤΥΠΟΣ ΜΕΤΡΟΥ (ΑΞΟΝΑΣ & ΤΥΠΟΣ ΔΡΑΣΗΣ ΔΚΠ)	Προστασία, Μ35
ΣΤΟΧΟΣ ΔΚΠ	Σ2) Μείωση της πιθανότητας πλημμύρας
ΠΕΡΙΓΡΑΦΗ ΜΕΤΡΟΥ	Το μέτρο περιλαμβάνει τη συντήρηση υφιστάμενων Ορεινών Υδρονομικών Έργων σε λεκάνες απορροής χειμάρρων και χειμαρροποτάμων για τον μετριασμό των συνεπειών στις περιοχές που περιλαμβάνονται σε ζώνες κατάκλυσης για T=100. Τα περισσότερα τεχνικά ορεινά υδρονομικά έργα κατασκευάστηκαν κατά τα μέσα του 20ου αιώνα μεταξύ των δεκαετιών 1930 και 1960 σε δυσπρόσιτες θέσεις. Κάθε τεχνικό έργο είναι οργανικά και λειτουργικά συνδεδεμένο με τα υπόλοιπα σε μια σειρά ή ένα σύστημα διευθέτησης και η κατάρρευση του είναι δυνατό να οδηγήσει σε αστάθεια όλο το σύστημα με μια αντίδραση τύπου ντόμινο. Πολλά από τα έργα αυτά, υπό την επίδραση πολύ δυσμενών περιβαλλοντικών συνθηκών επί πολλές δεκαετίες, βρίσκονται σήμερα σε κακή κατάσταση και απαιτούν συντήρηση και επισκευή για να συνεχίσουν να

ΠΑΡΑΔΟΤΕΟ 19

Σχέδιο Διαχείρισης Κινδύνων Πλημμύρας - Μη Τεχνική Έκθεση

	<p>συνεισφέρουν στην αντιδιαβρωτική και αντιπλημμυρική προστασία αλλά και στην ευστάθεια ολόκληρου του συστήματος διευθέτησης.</p> <p>Οι εργασίες θα μελετώνται και θα προγραμματίζονται από τις Διευθύνσεις Δασών και τα Δασαρχεία που είναι υπεύθυνα για την συντήρηση των έργων στην περιοχή ευθύνης τους.</p> <p>Ο εντοπισμός των υφιστάμενων έργων που χρειάζονται συντήρηση θα γίνει μέσω ελέγχου επάρκειας που θα γίνει κατά την εκπόνηση των μελετών του Μέτρου EL_02_31_08.</p> <p>Ενδεικτικά και όχι περιοριστικά, κατά προτεραιότητα αναφέρονται οι παρακάτω ορεινές λεκάνες 2ης τάξης οι οποίες απορρέουν σε ζώνες κατάκλυσης για T=100 με βάση τους Χάρτες Κινδύνων Πλημμύρας, στις οποίες απαιτείται να γίνουν κατά προτεραιότητα εργασίες συντήρησης: λεκάνες ανάντη της Κορίνθου, ορεινές λεκάνες Ζακύνθου, λεκάνη Πεΐρου, Βέργα και Πηνειού.</p>
ΦΟΡΕΙΣ ΥΛΟΠΟΙΗΣΗΣ	ΑΠΟΚΕΝΤΡΩΜΕΝΗ ΔΙΟΙΚΗΣΗ ΠΕΛΟΠΟΝΝΗΣΟΥ, ΔΥΤΙΚΗΣ ΕΛΛΑΔΑΣ ΚΑΙ ΙΟΝΙΟΥ, ΔΙΕΥΘΥΝΣΕΙΣ ΔΑΣΩΝ & ΔΑΣΑΡΧΕΙΑ
ΕΙΔΟΣ ΜΕΤΡΟΥ	Τεχνικά μέτρα Αντιπλημμυρικής Προστασίας
ΠΕΡΙΟΧΗ ΕΦΑΡΜΟΓΗΣ ΜΕΤΡΟΥ	<p>Κατά προτεραιότητα σε ορεινές λεκάνες οι οποίες απορρέουν σε ζώνες κατάκλυσης για T=100 ΖΔΥΚΠ</p> <p>GR02RAK0001</p> <p>GR02RAK0002</p> <p>GR02RAK0003</p> <p>GR02RAK0004</p> <p>GR02RAK0005</p> <p>GR02RAK0006</p> <p>GR02RAK0007</p> <p>GR02RAK0008</p>
ΓΕΩΓΡΑΦΙΚΗ ΕΠΙΔΡΑΣΗ ΜΕΤΡΟΥ	Πλημμυρικές ζώνες που εμφανίζονται στους Χάρτες Επικινδυνότητας Πλημμύρας για T=100έτη
ΣΥΣΧΕΤΙΣΗ ΜΕ ΣΤΟΧΟΥΣ ΚΑΙ ΜΕΤΡΑ ΣΔΛΑΠ	<p>ΝΑΙ</p> <p>Συσχέτιση με τα μέτρα M02B0902 & M02B0904</p>
ΣΥΣΧΕΤΙΣΗ ΜΕ ΚΛΙΜΑΤΙΚΗ ΑΛΛΑΓΗ	<p>Υψηλή</p> <p>Υδάτινοι Πόροι: Δράση 2. ΕΣΠΚΑ</p>
ΙΕΡΑΡΧΗΣΗ	Μεσοπρόθεσμο
ΣΤΑΔΙΟ ΥΛΟΠΟΙΗΣΗΣ	Προτεινόμενο
ΚΟΣΤΟΣ ΜΕΤΡΟΥ	600,000 €
ΑΝΑΛΥΣΗ ΚΟΣΤΟΥΣ	Το κόστος της μελέτης επάρκειας των υφιστάμενων έργων από την οποία θα προκύψουν και οι απαραίτητες συντηρήσεις, συμπεριλαμβάνεται στο κόστος των αντίστοιχων μελετών του Μέτρου

ΠΑΡΑΔΟΤΕΟ 19

Σχέδιο Διαχείρισης Κινδύνων Πλημμύρας – Μη Τεχνική Έκθεση

	<p>για την Προώθηση πρακτικών ανάσχεσης των πλημμυρικών ροών και συγκράτησης φερτών υλικών, με έμφαση στα Μέτρα Φυσικής Συγκράτησης Υδάτων (ΜΦΣΥ).</p> <p>Το κόστος υλοποίησης αφορά την εκπόνηση μελέτης ελέγχου επάρκειας των υφιστάμενων έργων δασοτεχνικής διευθέτησης των ορεινών λεκανών απορροής και εκτιμήθηκε βάσει της ΥΑ αριθ. 85233/1674 (ΦΕΚ 386 Β'/30.03.2006) «Καθορισμός των προεκτιμώμενων αμοιβών για την εκπόνηση των μελετών δασοτεχνικής διευθέτησης χειμάρρων και την εκτέλεση των σχετικών τοπογραφικών εργασιών», των Οδηγιών Εφαρμογής της ανωτέρω ΥΑ με αριθ. πρωτ. 85249/574/4.4.2006 και την ΥΑ Αριθ. ΔΝΣγ/32129/ΦΝ466 (ΦΕΚ 2519Β'/20.07.2017).</p>
--	---

ΟΝΟΜΑ ΜΕΤΡΟΥ	Διαχειριστικά μέτρα χρήσεων γης σε λεκάνες απορροής χειμάρρων.
ΚΩΔΙΚΟΣ ΜΕΤΡΟΥ	EL_02_35_17
ΦΥΣΗ ΜΕΤΡΟΥ	Δέσμη Παρεμβάσεων
ΤΥΠΟΣ ΜΕΤΡΟΥ (ΑΞΟΝΑΣ & ΤΥΠΟΣ ΔΡΑΣΗΣ ΔΚΠ)	Προστασία, Μ35
ΣΤΟΧΟΣ ΔΚΠ	Σ2) Μείωση της πιθανότητας πλημμύρας
ΠΕΡΙΓΡΑΦΗ ΜΕΤΡΟΥ	<p>Διαχειριστικά μέτρα χρήσεων γης και βέλτιστων πρακτικών (BMPs) στη δασοκομία, κτηνοτροφία και γεωργία σε λεκάνες απορροής χειμάρρων που εισρέουν σε Ζώνη Κινδύνου Πλημμύρας Τ100.</p> <p>Ενδεικτικά το μέτρο περιλαμβάνει δράσεις όπως:</p> <ul style="list-style-type: none"> - Σύνταξη διαχειριστικών σχεδίων βοσκοτόπων με σκοπό την προστασία των λεκανών απορροής από την υπερβόσκηση. <p>Η υπερβόσκηση είναι μια από τις κύριες αιτίες υποβάθμισης της βλάστησης και των εδαφών σε ορεινές λεκάνες απορροής με δυσμενείς επιπτώσεις στις υδρολογικές παραμέτρους και στην πλημμυρογένεση. Παράλληλα η συνεισφορά των βοσκοτόπων στις διατροφικές ανάγκες της ελληνικής κτηνοτροφίας είναι πολύ σημαντική, και η αξιοποίηση χωρίς την υποβάθμισή τους επιτυγχάνεται με ειδικά σχέδια διαχείρισης.</p> <p>Η βόσκηση εντός των εκτάσεων που προστατεύονται από την δασική νομοθεσία ασκείται ελεύθερα, στο βαθμό που δεν παρεμποδίζεται η φυσική εξέλιξη και ανάπτυξη, καθώς και οι παραγωγικές, προστατευτικές, υδρονομικές, αισθητικές και λοιπές λειτουργίες των οικοσυστημάτων που συγκροτεί η φυόμενη στις ανωτέρω εκτάσεις βλάστηση (παρ. 2, αρθ. 103 του ΝΔ 86/1969).</p> <p>Τα κριτήρια για την κατάταξη των βοσκοτόπων σε ζώνες χαμηλής, μεσαίας ή υψηλής βοσκοϊκανότητας, τα στρέμματα που αναλογούν ανά ζωική μονάδα ανάλογα με τη βοσκοϊκανότητα του βοσκοτόπων, καθώς και κάθε άλλο σχετικό θέμα καθορίζονται με Υπουργική Απόφαση. Η βοσκή εντός των δασικών εκτάσεων, στις οποίες δεν έχει</p>

απαγορευθεί, ασκείται επί τη βάσει διαχειριστικού σχεδίου βόσκησης (παρ. 4, αρθ. 103 του ΝΔ 86/1969).

Τα Διαχειριστικά Σχέδια Βόσκησης (ΔΣΒ) προβλέπονται και από το Ν. 4351 (ΦΕΚ Α 164/4.12.2015) άρθ. 3. Με αυτά ρυθμίζονται οι όροι χρήσης των εν λόγω εκτάσεων για βόσκηση, σύμφωνα με τις υφιστάμενες και τις προκύπτουσες, συμβατές με τη δασική νομοθεσία και τη βοσκή παράλληλες χρήσεις και τη βοσκοϊκανότητα της κάθε περιοχής και διασφαλίζεται η αειφόρος διαχείριση και απρόσκοπτη αξιοποίηση των βοσκήσιμων γαιών για τις ανάγκες βόσκησης των ποιμνίων.

Σύμφωνα με την παρ. 1 αρθ. 3 του Ν.4351/2015 η βόσκηση εντός των βοσκήσιμων γαιών που προστατεύονται από τη δασική νομοθεσία επιτρέπεται εφόσον, μεταξύ άλλων, δεν επηρεάζεται αρνητικά οι προστατευτικές και υδρονομικές λειτουργίες των οικοσυστημάτων.

Σύμφωνα με την παρ. 2, αρθ. 8 του Ν. 4351/2015 εξαιρούνται από τις βοσκήσιμες γαίες και δεν αποτυπώνονται ως τέτοιες εκτάσεις που υπάγονται σε κάποια από τις περιπτώσεις της παρ. 2 του άρθρου 38 του ν. 998/1979 (Α' 289). Δηλαδή βρίσκονται εντός λεκανών απορροής χειμάρρων και η ύπαρξή της δασικής βλάστησης επιβάλλεται για προστατευτικούς ή υδρονομικούς σκοπούς κλπ.

Οι προδιαγραφές και το περιεχόμενο των ΔΣΒ έχουν καθοριστεί με την ΚΥΑ 1058/71977 (ΦΕΚ Β 2331/7-7-2017). Κύριος σκοπός των σχεδίων αυτών είναι η αειφορική αξιοποίηση των βοσκήσιμων γαιών προς όφελος της βιώσιμης ανάπτυξης της κτηνοτροφίας και της προστασίας του φυσικού περιβάλλοντος. Είναι το κατεξοχήν βασικό εργαλείο για την κατά χώρο και χρόνο οργάνωση της βόσκησης καθώς και του προγραμματισμού των έργων υποδομής και βελτίωσης της βλάστησης. Με τα ΔΣΒ καθορίζεται η βοσκοφόρτιση με βάση τη βοσκοϊκανότητα των λιβαδικών μονάδων, δηλαδή ο αριθμός των ζώων που μπορούν να βοσκήσουν σε μια λιβαδική μονάδα στη διάρκεια μιας ορισμένης χρονικής περιόδου χωρίς να προκληθεί υποβάθμιση στη βλάστηση και στο έδαφος.

Προτείνεται ως διαχειριστικό μέτρο χρήσης γης, η εφαρμογή κατ' αρχήν υδρονομικών κριτηρίων στον καθορισμό της έντασης βόσκησης (βοσκοϊκανότητα) κατά την κατάρτιση των ΔΣΒ σε εκτάσεις που βρίσκονται ανάντη των ΖΔΥΚΠ και δεν έχουν εξαιρεθεί από τις βοσκήσιμες γαίες (δεν έχουν χαρακτηριστεί ως προστατευτικές),.

Η δράση θα υλοποιηθεί από τις οικίες Περιφέρειες.

- Περιορισμό της εγκατάστασης ποιμνιοστασιών και της βόσκησης σε πολύ υποβαθμισμένες λεκάνες απορροής.

Σύμφωνα με την παρ. 3 αριθ. 47Α του Ν 998/1979 όπως ισχύει, απαγορεύεται η εγκατάσταση, κτηνοτροφικών εγκαταστάσεων σε δάση και δασικές εκτάσεις, που ασκούν ιδιαίτερη προστατευτική επίδραση επί των εδαφών εντός λεκανών απορροής χειμάρρων (προστατευτικά δάση και δασικές εκτάσεις). Για την εφαρμογή

απαιτείται ο χαρακτηρισμός των δασών και δασικών εκτάσεων ως προστατευτικών σύμφωνα με τις διαδικασίες του άρθρου 70 και τις προϋποθέσεις του άρθρου 69 του ΝΔ. 86/1969 ή την θέση της λεκάνης απορροής υπό υδρονομική διευθέτηση κατόπιν μελέτης σύμφωνα με το άρθρο 225 του ίδιου Νόμου.

Η δράση υλοποιείται από τις Αποκεντρωμένες Διοικήσεις κατόπιν εισήγησης των Δασαρχείων.

- Προώθηση δασολιβαδικών συστημάτων σε βοσκοτόπους και δασογεωργικών δενδροκομικών συστημάτων σε γεωργικά εδάφη με ένταξή τους κατά προτεραιότητα στο μέτρο 8 του ΠΑΑ 2014-2020.

Πρόκειται για υπάρχουσα πράξη που προβλέπεται στο επιμέρους μέτρο του ΠΑΑ 2014-2020, 8.2 - στήριξη για την εγκατάσταση και συντήρηση γεωργοδασοκομικών συστημάτων.

Δασολιβαδικά ονομάζονται τα συστήματα που συνδυάζουν την παρουσία δέντρων και λιβαδικών φυτών / ζώων στην ίδια επιφάνεια. Στα συστήματα αυτά φυτεύονται και συντηρούνται ανάλογα με τις τοπικές συνθήκες από 5 έως 40 δέντρα στο εκτάριο.

Δασογεωργικά ονομάζονται τα συστήματα που συνδυάζουν την παρουσία δέντρων και γεωργικών καλλιεργειών στην ίδια επιφάνεια (στο ίδιο χωράφι). Φυτεύονται και συντηρούνται έως 250 δέντρα στο εκτάριο εντός των αγρών ή περιμετρικά ως φωτοφράχτες.

Επιλέξιμες δαπάνες είναι το κόστος εγκατάστασης και το κόστος συντήρησης και η στήριξη παρέχεται από τον Καν.1303/13 και ανέρχεται έως το 80% των δαπανών εγκατάστασης και έως 100% των δαπανών συντήρησης.

Δικαιούχοι είναι ιδιώτες κάτοχοι και διαχειριστές γης, φυσικά πρόσωπα ή νομικά πρόσωπα ιδιωτικού δικαίου και ενώσεις τους, δήμοι ή ενώσεις δήμων, κάτοχοι και διαχειριστές γης.

Μεταξύ των κριτηρίων επιλογής η εγκατάσταση τέτοιων συστημάτων γίνεται κατά προτεραιότητα σε περιοχές που συμβάλλουν στην πρόληψη της εμφάνισης πλημμυρικών επεισοδίων σε Ζώνες Δυνητικά Υψηλού Κινδύνου Πλημμύρας.

Εκτός του υπομέτρου 8.2 στο ΠΑΑ 2014-2020, προωθούνται δράσεις κατά προτεραιότητα σε περιοχές ανάντη των ΖΔΥΚΠ και στα υπομέτρα:

8.1 - στήριξη για δάσωση/ δημιουργία δασικών εκτάσεων.

Το μέτρο αποσκοπεί στην επέκταση των δασικών πόρων μέσω της πρώτης δάσωσης γεωργικών και μη γεωργικών γαιών. Η επέκταση των δασικών πόρων μεταξύ άλλων θα συμβάλει στην ενίσχυση της αντιδιαβρωτικής και αντιπλημμυρικής προστασία. Επιλέξιμες είναι οι δαπάνες δάσωσης, συντήρησης και απώλειας γεωργικού εισοδήματος.

8.3 - στήριξη για την πρόληψη ζημιών σε δάση από δασικές πυρκαγιές, φυσικές καταστροφές και καταστροφικά συμβάντα.

Περιλαμβάνει δράσεις - έργα πρόληψης ζημιών σε δάση έναντι: πυρκαγιών, παθογόνων οργανισμών και πλημμυρικών φαινομένων.

8.4 - στήριξη για την αποκατάσταση ζημιών σε δάση από δασικές πυρκαγιές, φυσικές καταστροφές και καταστροφικά συμβάντα.

Περιλαμβάνει δράσεις αποκατάστασης ζημιών σε δάση και δασικές εκτάσεις που έχουν προκύψει από βιοτικούς και αβιοτικούς παράγοντες (πυρκαγιές, πλημμυρικά φαινόμενα κ.α.) όπως: Αναδασώσεις για την αποκατάσταση δασικών περιοχών που έχουν πληγεί από πυρκαγιές, φυσικές καταστροφές ή έχουν υποβαθμιστεί λόγω διάβρωσης του εδάφους, κατασκευή ορεινών υδρονομικών έργων, αποκατάσταση κλπ.

Αρμόδια υλοποίησης είναι η Γενική Διεύθυνση Ανάπτυξης και Προστασίας Δασών και Αγροπεριβάλλοντος του ΥΠΕΝ.

- Προστασία των παραδοσιακών γεωργικών συστημάτων (αναβαθμίδες, φυτοφράχτες και λωρίδες φυσικής βλάστησης).

Η δράση αποτελεί διαχειριστικό μέτρο που μπορεί να επιβληθεί μετά τον χαρακτηρισμό των γαιών εντός λεκανών απορροής χειμάρρων ως προστατευτικών (ΝΔ 86/1969).

Υλοποιείται από τις Αποκεντρωμένες Διοικήσεις κατόπιν εισήγησης των Δασαρχείων.

- Προώθηση ορθών καλλιεργητικών πρακτικών μέσω των γεωργικών επιδοτήσεων.

- Αύξηση της δασοκάλυψης μέσω προγραμμάτων δάσωσης γεωργικών εκτάσεων καθώς και δασώσεων που προβλέπονται από το άρθρο 45 παρ. 8 του Ν 998/1979 για την αποκατάσταση «θετικού περιβαλλοντικού ισοζυγίου».

Τα προγράμματα δάσωσης γεωργικών εκτάσεων προβλέπονται στο μέτρο 8.1 - στήριξη για δάσωση/δημιουργία δασικών εκτάσεων του ΠΑΑ 2014-2020 και προωθούνται κατά προτεραιότητα σε εκτάσεις ανάντη ΖΔΥΚΠ όπως έχει αναφερθεί παραπάνω. Αρμόδια υλοποίησης είναι η Γενική Διεύθυνση Ανάπτυξης και Προστασίας Δασών και Αγροπεριβάλλοντος του ΥΠΕΝ.

Οι δασώσεις του άρθρου 45 παρ. 8 του 998/1979 για την αποκατάσταση «θετικού περιβαλλοντικού ισοζυγίου» είναι στην αρμοδιότητα των Αποκεντρωμένων Διοικήσεων και των Δασαρχείων και επιβάλλονται κατά την έκδοση έγκρισης επέμβασης και πράξης

πληροφοριακού χαρακτήρα στα πλαίσια της περιβαλλοντικής αδειοδότησης έργων και δραστηριοτήτων.

- Κήρυξη δασών και δασικών εκτάσεων ως προστατευτικών σε λεκάνες απορροής χειμάρρων κατά το ΝΔ 86/1969, αρθ. 69-72 και αρθ. 225.

Πρόκειται για διαχειριστικό μέτρο που προβλέπεται σε εξαιρετικές περιπτώσεις από το άρθ. 69 του Δασικού Κώδικα (ΝΔ 86/1969) όπως ισχύει.

Αφορά σε δάση και γενικώς γαίες, καλλιεργήσιμες ή μη, των οποίων η διαχείριση υπόκειται σε ειδικούς περιορισμούς χάριν του δημοσίου συμφέροντος. Στα προστατευτικά δάση και γαίες δύναται να υπαχθούν δάση, δασικές εκτάσεις και βοσκότοποι σε κεκλιμένα εδάφη που προστατεύουν το έδαφος τους αλλά και αυτά που χρησιμεύουν στη συγκράτηση του εδάφους κατά πλημμυρών ή κατά χειμάρρων και ποταμών καθώς και όσα προσφέρουν στην προστασία των παραλιών από υποθαλάσσιες διαβρώσεις και αμμοχώσεις. Ως τέτοια χαρακτηρίζονται δασικές συστάδες και τμήματα σε όχθες ποταμών, ρεμάτων και ακτές σε ζώνη πλάτους 50μ.

Ο χαρακτηρισμός δασών και δασικών εκτάσεων ως προστατευτικών γίνεται σύμφωνα με το άρθρο. 70. Μετά τον χαρακτηρισμό είναι δυνατή η εφαρμογή των ειδικών μέτρων διαχείρισης του άρθρου 71, όπως: εγκατάσταση και λειτουργία υδρονομικού δάσους, απαγόρευση αποψιλωτικών υλοτομιών, μέτρα για την γεωργική και δενδροκομική καλλιέργεια της γης, καθορισμός της μορφής των εδαφοπονικών εκμεταλλεύσεων (δασική, δενδροκομική, λιβαδική), την υποχρεωτική λήψη μέτρων προστασίας των γεωργικών εδαφών με βαθμίδωση ή άλλες καλλιεργητικές πρακτικές κλπ.

Το άρθρο 225 παρέχει την δυνατότητα να κηρύσσονται υπό καθεστώς προστασίας οι λεκάνες απορροής των χειμάρρων των πεδιάδων της Πελοποννήσου, αλλά και άλλων περιοχών της χώρας, όταν αυτές τίθενται υπό δασοτεχνική διευθέτηση. Στις υπό προστασία περιοχές δύναται να απαγορεύονται οι εκχερσώσεις, να επιβάλλονται ειδικά μέτρα βαθμίδωσης του εδάφους, περιορισμοί στο είδος και στην έκταση των καλλιεργειών, να περιορίζονται οι υλοτομίες στα δημόσια και ιδιωτικά δάση, να ρυθμίζεται χωρικά και χρονικά η βόσκηση ή και να απαγορεύεται πλήρως.

Η δράση υλοποιείται από τις Αποκεντρωμένες Διοικήσεις κατόπιν εισήγησης των Δασαρχείων.

Το μέτρο αποσκοπεί:

- Στη μείωση των πιέσεων στους φυσικούς πόρους και κυρίως στα εδάφη μέσω της προώθησης αειφορικών μοντέλων ανάπτυξης της ορεινής οικονομίας.

- Στη μείωση της επιφανειακής απορροής μέσω της συγκράτησης του

ΠΑΡΑΔΟΤΕΟ 19

Σχέδιο Διαχείρισης Κινδύνων Πλημμύρας - Μη Τεχνική Έκθεση

	<p>νερού σε φυσικά συστήματα.</p> <p>- Στην αποτροπή της επιφανειακής διάβρωσης με την εφαρμογή περιορισμών στην άσκηση της δασοκομίας, της κτηνοτροφίας και της γεωργίας.</p> <p>Πεδίο εφαρμογής του Μέτρου σε ότι αφορά την εκπόνηση του ΔΣΒ αποτελεί το σύνολο του ΥΔ. Σχετικά με τις λοιπές δράσεις του μέτρου δίνεται προτεραιότητα στις ακόλουθες ΖΔΥΚΠ και ορεινές λεκάνες που εισρέουν σε αυτές όπως οι ορεινές λεκάνες: λεκάνες ανάντη της Κορίνθου, ορεινές λεκάνες Ζακύνθου, Πείρου, Βέργα και Πηνειού.</p> <p>ΖΔΥΚΠ: GR02RAK0004, GR02RAK0005, GR02RAK0007, GR02RAK0008.</p>
ΦΟΡΕΙΣ ΥΛΟΠΟΙΗΣΗΣ	ΥΠΑΑΤ, ΥΠΕΝ, ΑΠΟΚΕΝΤΡΩΜΕΝΗ ΔΙΟΙΚΗΣΗ ΠΕΛΟΠΟΝΝΗΣΟΥ, ΔΥΤΙΚΗΣ ΕΛΛΑΔΑΣ ΚΑΙ ΙΟΝΙΟΥ (ενδεικτικά ΔΙΕΥΘΥΝΣΕΙΣ ΔΑΣΩΝ ΚΑΙ ΔΑΣΑΡΧΕΙΑ)
ΕΙΔΟΣ ΜΕΤΡΟΥ	Μέτρα περιβαλλοντικού χαρακτήρα
ΠΕΡΙΟΧΗ ΕΦΑΡΜΟΓΗΣ ΜΕΤΡΟΥ	Ορεινές λεκάνες που απορρέουν στις ΖΔΥΚΠ GR02RAK0001 GR02RAK0002 GR02RAK0003 GR02RAK0004 GR02RAK0005 GR02RAK0006 GR02RAK0007 GR02RAK0008
ΓΕΩΓΡΑΦΙΚΗ ΕΠΙΔΡΑΣΗ ΜΕΤΡΟΥ	ΖΔΥΚΠ GR02RAK0001 GR02RAK0002 GR02RAK0003 GR02RAK0004 GR02RAK0005 GR02RAK0006 GR02RAK0007 GR02RAK0008
ΣΥΣΧΕΤΙΣΗ ΜΕ ΣΤΟΧΟΥΣ ΚΑΙ ΜΕΤΡΑ ΣΔΛΑΠ	-
ΣΥΣΧΕΤΙΣΗ ΜΕ ΚΛΙΜΑΤΙΚΗ ΑΛΛΑΓΗ	Υψηλή Γεωργία και Κτηνοτροφία: Δράση 5. Δασοπονία: Δράση 2. Δράση 3. Υδάτινοι Πόροι: Δράση 2. ΕΣΠΚΑ
ΙΕΡΑΡΧΗΣΗ	Μεσοπρόθεσμο
ΣΤΑΔΙΟ ΥΛΟΠΟΙΗΣΗΣ	Προτεινόμενο
ΚΟΣΤΟΣ ΜΕΤΡΟΥ	800,000€
ΑΝΑΛΥΣΗ ΚΟΣΤΟΥΣ	Το κόστος αφορά την εκπόνηση του Διαχειριστικού Σχεδίου

Βοσκοτόπων με βάση εκτίμηση ανθρωποαπασχόλησης και τιμές μονάδας Κώδικα Προεκτιμώμενων αμοιβών

8.2.3 Μέτρα Ετοιμότητας

ΟΝΟΜΑ ΜΕΤΡΟΥ	Ανάπτυξη συστήματος έγκαιρης προειδοποίησης πλημμυρών
ΚΩΔΙΚΟΣ ΜΕΤΡΟΥ	EL_02_41_18
ΦΥΣΗ ΜΕΤΡΟΥ	Μεμονωμένη Παρέμβαση
ΤΥΠΟΣ ΜΕΤΡΟΥ (ΑΞΟΝΑΣ & ΤΥΠΟΣ ΔΡΑΣΗΣ ΔΚΠ)	Ετοιμότητα, Μ41
ΣΤΟΧΟΣ ΔΚΠ	Σ3) Ενίσχυση της ετοιμότητας για την αντιμετώπιση των πλημμυρών
ΠΕΡΙΓΡΑΦΗ ΜΕΤΡΟΥ	<p>Ανάπτυξη Επιχειρησιακού Συστήματος Έγκαιρης Προειδοποίησης Πλημμυρών (ΕΣΕΠΠ) με έμφαση στις περιοχές υψηλού πλημμυρικού κινδύνου εντός της ζώνης πλημμύρας T100. Συγκεκριμένα για το ΥΔ02 προτείνεται ανάπτυξη του συστήματος, ενδεικτικά και όχι περιοριστικά, για τον ρου του Πηνειού κατάντη του φράγματος καθώς και για τα τμήματα του Πείρου κατάντη του νέου ταμιευτήρα. Το σύστημα θα περιλαμβάνει:</p> <p>(α) Σχεδιασμός και ανάπτυξη εργαλείου έγκαιρης προειδοποίησης πλημμυρών, βασισμένο στα υδρομετεωρολογικά δεδομένα του επικαιροποιημένου υδρομετεωρολογικού δικτύου που προδιαγράφεται στο μέτρο 47, και σε κατάλληλο λογισμικό</p> <p>(β) Σχεδιασμός και ανάπτυξη μηχανισμού έγκαιρης ενημέρωσης του κοινού και των αρμόδιων φορέων (διαδικασία ενημέρωσης, δελτία προειδοποίησης, μηχανισμοί/ εργαλεία μετάδοσης της πληροφορίας π.χ. sms).</p> <p>Η υλοποίηση του μέτρου περιλαμβάνει ενδεικτικά τις ακόλουθες δράσεις:</p> <ul style="list-style-type: none"> - Σχεδιασμός και καθορισμός του αντικειμένου και των στόχων του ΕΣΕΠΠ, και των απαιτούμενων υποδομών (λογισμικό, δίκτυα, κ.λ.π) - Σχεδιασμός και διαμόρφωση προδιαγραφών του μηχανισμού ενημέρωσης/ διάχυσης της προειδοποίησης (καθορισμός βέλτιστων μηχανισμών και καναλιών επικοινωνίας) - Υλοποίηση της εφαρμογής - Καθορισμός πρωτοκόλλου αρμοδιοτήτων, λειτουργίας και διαχείρισης τους ΕΣΕΠΠ από τους εμπλεκόμενους φορείς
ΦΟΡΕΙΣ ΥΛΟΠΟΙΗΣΗΣ	ΕΜΥ, ΕΑΑ, ΓΓΠΠ (ΚΕΠΠ), ΑΠΟΚΕΝΤΡΩΜΕΝΗ ΔΙΟΙΚΗΣΗ ΠΕΛΟΠΟΝΝΗΣΟΥ, ΔΥΤΙΚΗΣ ΕΛΛΑΔΑΣ ΚΑΙ ΙΟΝΙΟΥ, (Δ/ση Υδάτων Δυτικής Ελλάδας και Δ/ση Υδάτων Ιονίου, Δ/σεις Πολιτικής Προστασίας), ΠΕΡΙΦΕΡΕΙΑ ΠΕΛΟΠΟΝΝΗΣΟΥ, ΠΕΡΙΦΕΡΕΙΑ ΔΥΤΙΚΗΣ ΕΛΛΑΔΑΣ ΚΑΙ ΙΟΝΙΩΝ ΝΗΣΩΝ (Αυτοτελείς Δ/σεις Πολιτικής Προστασίας), ΔΗΜΟΙ (Γραφεία Πολιτικής Προστασίας)
ΕΙΔΟΣ ΜΕΤΡΟΥ	Μη δομικές παρεμβάσεις

ΠΑΡΑΔΟΤΕΟ 19

Σχέδιο Διαχείρισης Κινδύνων Πλημμύρας – Μη Τεχνική Έκθεση

ΠΕΡΙΟΧΗ ΕΦΑΡΜΟΓΗΣ ΜΕΤΡΟΥ	Λεκάνες απορροής ποταμών Πείρου και Πηνειού
ΓΕΩΓΡΑΦΙΚΗ ΕΠΙΔΡΑΣΗ ΜΕΤΡΟΥ	Λεκάνες απορροής ποταμών Πείρου και Πηνειού. ΖΔΥΚΠ GR02RAK008
ΣΥΣΧΕΤΙΣΗ ΜΕ ΣΤΟΧΟΥΣ ΚΑΙ ΜΕΤΡΑ ΣΔΛΑΠ	-
ΣΥΣΧΕΤΙΣΗ ΜΕ ΚΛΙΜΑΤΙΚΗ ΑΛΛΑΓΗ	Υψηλή Υποδομές και Μεταφορές: Δράση 4. Υγεία: Ακραία καιρικά φαινόμενα. ΕΣΠΚΑ
ΙΕΡΑΡΧΗΣΗ	Βραχυπρόθεσμο
ΣΤΑΔΙΟ ΥΛΟΠΟΙΗΣΗΣ	Προτεινόμενο
ΚΟΣΤΟΣ ΜΕΤΡΟΥ	2,000,000€
ΑΝΑΛΥΣΗ ΚΟΣΤΟΥΣ	Εκτίμηση κόστους βάσει στοιχείων πρόσφατα υλοποιηθέντων παρόμοιων συστημάτων (πχ Riveralert, Autonest, Flire). Συμπεριλαμβάνονται κόστη λειτουργίας/ συντήρησης για μια 3ετία μετά την οριστική παραλαβή του έργου

ΟΝΟΜΑ ΜΕΤΡΟΥ	Επικαιροποίηση των Σχεδίων Έκτακτης Ανάγκης, και κωδικοποίηση έκτακτων ενεργειών αντιμετώπισης πλημμύρας/ Κατάρτιση Μνημονίου Ενεργειών σε τοπικό επίπεδο
ΚΩΔΙΚΟΣ ΜΕΤΡΟΥ	EL_02_42_19
ΦΥΣΗ ΜΕΤΡΟΥ	Μεμονωμένη Παρέμβαση
ΤΥΠΟΣ ΜΕΤΡΟΥ (ΑΞΟΝΑΣ & ΤΥΠΟΣ ΔΡΑΣΗΣ ΔΚΠ)	Ετοιμότητα, M42
ΣΤΟΧΟΣ ΔΚΠ	Σ3) Ενίσχυση της ετοιμότητας για την αντιμετώπιση των πλημμυρών
ΠΕΡΙΓΡΑΦΗ ΜΕΤΡΟΥ	<p>Το μέτρο αφορά στην:</p> <p>(α) Επικαιροποίηση ή κατάρτιση από τις Περιφέρειες και τους ΟΤΑ των απαιτούμενων Περιφερειακών ή Τοπικών Σχεδίων Έκτακτης Ανάγκης για την αντιμετώπιση των πλημμυρικών φαινομένων, σύμφωνα με το Γενικό Σχέδιο Πολιτικής Προστασίας «Ξενοκράτης» (ν. 3013/2002, ΥΑ 1299/7-4-2003), την ισχύουσα Εγκύκλιο 7742/01-11-2017 της ΓΓ Πολιτικής Προστασίας για τις πλημμύρες, και τις κατευθυντήριες οδηγίες, για την κατάρτιση των σχεδίων έκτακτης ανάγκης λαμβάνοντας υπόψη τα αποτελέσματα της ανάλυσης κινδύνου του ισχύοντος ΣΔΚΠ.</p> <p>(β) Κατάρτιση ή αναβάθμιση Σχεδίου Δράσης - Μνημονίου Ενεργειών για την αντιμετώπιση κινδύνων από των πλημμυρικών φαινομένων από το σύνολο των Δήμων (Αιγιαλείας, Ανδραβίδας-Κυλλήνης, Αρχαίας Ολυμπίας, Βέλου-Βόχας, Δυτικής Αχαΐας, Ερυμάνθου, Ζακύνθου, Ήλιδας, Καλαβρύτων, Κορινθίων, Νεμέας, Πατρέων, Πηνειού, Πύργου και Σικυωνίων) – Δημοτικών Ενοτήτων (Νεμέας, Αιγίου, Αμαλιάδος,</p>

ΠΑΡΑΔΟΤΕΟ 19

Σχέδιο Διαχείρισης Κινδύνων Πλημμύρας - Μη Τεχνική Έκθεση

	Ανδραβίδας, Αρκαδίων, Αρτεμισίων, Άσσου-Λεχαιού, Βαρθολομίου, Βέλου, Βουγρασίας, Βόχας, Βραχναϊκών, Γαστούνης, Διακοπτού, Δύμης, Ζακυνθίων, Ιαρδανού, Καλαβρύτων, Κάστρου-Κυλλήνης, Κορινθίων, Λαγανά, Λαρίσσου, Λεοντίου, Λεχαιών, Μεσσάτιδος, Μόβρης, Παραλίας, Πατρέων, Πηνείας, Πύργου, Σαρωνικού, Συκιωνίων, Στυμφαλίας, Τραγανού, Φαρρών, Φενεού, Ωλένης και Ωλένιας) που βρίσκονται εντός της πλημμυρικής ζώνης T100 (με βάση τα επικαιροποιημένα Σχέδια Έκτακτης Ανάγκης) με στόχο τη βελτίωση του μηχανισμού αντιμετώπισης εκτάκτων αναγκών από πλημμύρες.
ΦΟΡΕΙΣ ΥΛΟΠΟΙΗΣΗΣ	ΓΓΠΠ, ΑΠΟΚΕΝΤΡΩΜΕΝΗ ΔΙΟΙΚΗΣΗ ΠΕΛΟΠΟΝΝΗΣΟΥ, ΔΥΤΙΚΗΣ ΕΛΛΑΔΑΣ ΚΑΙ ΙΟΝΙΟΥ (Δ/νσεις Πολιτικής Προστασίας), ΠΕΡΙΦΕΡΕΙΑ ΠΕΛΟΠΟΝΝΗΣΟΥ, ΠΕΡΙΦΕΡΕΙΑ ΔΥΤΙΚΗΣ ΕΛΛΑΔΑΣ ΚΑΙ ΠΕΡΙΦΕΡΕΙΑ ΙΟΝΙΩΝ ΝΗΣΩΝ (Αυτοτελείς Δ/νσεις Πολιτικής Προστασίας), Δήμοι (Γραφεία Πολιτικής Προστασίας)
ΕΙΔΟΣ ΜΕΤΡΟΥ	Νομοθετικές/ Διοικητικές ρυθμίσεις
ΠΕΡΙΟΧΗ ΕΦΑΡΜΟΓΗΣ ΜΕΤΡΟΥ	(α) Υδατικό Διαμέρισμα Βόρειας Πελοποννήσου ΥΔ02 και (β) ΖΔΥΚΠ (επιφάνεια κατάκλυσης για T = 100 έτη) GR02RAK0001 GR02RAK0002 GR02RAK0003 GR02RAK0004 GR02RAK0005 GR02RAK0006 GR02RAK0007 GR02RAK0008
ΓΕΩΓΡΑΦΙΚΗ ΕΠΙΔΡΑΣΗ ΜΕΤΡΟΥ	(α) Υδατικό Διαμέρισμα Βόρειας Πελοποννήσου ΥΔ02 και (β) ΖΔΥΚΠ (επιφάνεια κατάκλυσης για T = 100 έτη) GR02RAK0001 GR02RAK0002 GR02RAK0003 GR02RAK0004 GR02RAK0005 GR02RAK0006 GR02RAK0007 GR02RAK0008
ΣΥΣΧΕΤΙΣΗ ΜΕ ΣΤΟΧΟΥΣ ΚΑΙ ΜΕΤΡΑ ΣΔΛΑΠ	-
ΣΥΣΧΕΤΙΣΗ ΜΕ ΚΛΙΜΑΤΙΚΗ ΑΛΛΑΓΗ	Μέση
ΙΕΡΑΡΧΗΣΗ	Βραχυπρόθεσμο
ΣΤΑΔΙΟ ΥΛΟΠΟΙΗΣΗΣ	Σε εξέλιξη
ΚΟΣΤΟΣ ΜΕΤΡΟΥ	50,000€
ΑΝΑΛΥΣΗ ΚΟΣΤΟΥΣ	Εκτιμώμενο κόστος για την υποστήριξη Περιφέρειας και Δήμων, βάσει ανθρωποαποσχόλησης και τιμές μονάδας Κώδικα Προεκτιμώμενων αμοιβών

ΟΝΟΜΑ ΜΕΤΡΟΥ	Εκστρατείες ευαισθητοποίησης κοινού, τοπικών αρχών και κοινοτήτων, έναντι πλημμυρικού κινδύνου
ΚΩΔΙΚΟΣ ΜΕΤΡΟΥ	EL_02_43_21
ΦΥΣΗ ΜΕΤΡΟΥ	Δέσμη Παρεμβάσεων
ΤΥΠΟΣ ΜΕΤΡΟΥ (ΑΞΟΝΑΣ & ΤΥΠΟΣ ΔΡΑΣΗΣ ΔΚΠ)	Ετοιμότητα, Μ43
ΣΤΟΧΟΣ ΔΚΠ	Σ3) Ενίσχυση της ετοιμότητας για την αντιμετώπιση των πλημμυρών
ΠΕΡΙΓΡΑΦΗ ΜΕΤΡΟΥ	<p>Το μέτρο περιλαμβάνει την οργάνωση δράσεων ενημέρωσης και ευαισθητοποίησης των πολιτών (προγράμματα μέσω τηλεόρασης και ραδιοφώνου, διοργάνωση εκδηλώσεων, εκπαιδευτικές ημερίδες, παρουσιάσεις σε σχολεία, κλπ.) και των περιφερειακών και δημοτικών αρχών:</p> <p>(α) για τον πλημμυρικό κίνδυνο στην περιοχή τους (οι κάτοικοι και οι τοπικές αρχές πρέπει να είναι ενήμεροι ότι ζουν μέσα σε/διαχειρίζονται πλημμυρικές ζώνες) και για τις προφυλάξεις που πρέπει να λαμβάνουν σε περιπτώσεις έντονων καιρικών φαινομένων</p> <p>(β) για τη σημασία της διατήρησης καθαρών και προσπελάσιμων συστημάτων διοχέτευσης ομβρίων υδάτων και υδατορεμάτων,</p> <p>(γ) για τη δυνατότητα και ανάγκη λήψης ιδιωτικών/κοινοτικών μέτρων προστασίας (κατασκευή στεγανών τοιχίων απομόνωσης, προμήθεια κινητών τοιχίων απομόνωσης, υιοθέτηση πρακτικών/Μέτρων Φυσικής Συγκράτησης Υδάτων - ΜΦΣΥ, κλπ),</p> <p>(δ) για την σκοπιμότητα ασφάλισης των ιδιοκτησιών που βρίσκονται εντός ζώνης πλημμύρας (π.χ. 50ετίας).</p> <p>(ε) για την ενδυνάμωση και διατήρηση σχέσεων μεταξύ των κοινοτήτων, των τοπικών αρχών και της ΕΓΥ για καλύτερη προετοιμασία σε περίπτωση πλημμύρας επιτρέποντας την συνεχή συνεργασία μεταξύ τους.</p> <p>(στ) για τη δημιουργία ενεργών κοινοτήτων/ Τοπικών Κοινοτικών Ομάδων Πλημμύρας (ΤΚΟΠ) που θα διαχειρίζονται τις επιπτώσεις των πλημμυρών.</p>
ΦΟΡΕΙΣ ΥΛΟΠΟΙΗΣΗΣ	ΥΠΟΥΡΓΕΙΟ ΠΑΙΔΕΙΑΣ, ΥΠΥΜΕ/ ΓΕΝΙΚΗ ΓΡΑΜΜΑΤΕΙΑ ΥΠΟΔΟΜΩΝ/ΓΕΝΙΚΗ ΔΙΕΥΘΥΝΣΗ ΥΔΡΑΥΛΙΚΩΝ ΚΑΙ ΚΤΙΡΙΑΚΩΝ ΥΠΟΔΟΜΩΝ/ΔΑΕΕ, ΕΓΥ, ΑΠΟΚΕΝΤΡΩΜΕΝΗ ΔΙΟΙΚΗΣΗ ΠΕΛΟΠΟΝΝΗΣΟΥ, ΔΥΤΙΚΗΣ ΕΛΛΑΔΑΣ ΚΑΙ ΙΟΝΙΟΥ, ΠΕΡΙΦΕΡΕΙΑ ΠΕΛΟΠΟΝΝΗΣΟΥ, ΠΕΡΙΦΕΡΕΙΑ ΔΥΤΙΚΗΣ ΕΛΛΑΔΑΣ ΚΑΙ ΠΕΡΙΦΕΡΕΙΑ ΙΟΝΙΩΝ ΝΗΣΩΝ, ΔΗΜΟΙ, ΜΚΟ, ΕΘΕΛΟΝΤΙΚΕΣ ΟΜΑΔΕΣ ΠΟΛΙΤΙΚΗΣ ΠΡΟΣΤΑΣΙΑΣ
ΕΙΔΟΣ ΜΕΤΡΟΥ	Μέτρα εκπαίδευσης/ ενημέρωσης
ΠΕΡΙΟΧΗ ΕΦΑΡΜΟΓΗΣ ΜΕΤΡΟΥ	Υδατικό Διαμέρισμα Βόρειας Πελοποννήσου ΥΔ02
ΓΕΩΓΡΑΦΙΚΗ ΕΠΙΔΡΑΣΗ ΜΕΤΡΟΥ	ΖΔΥΚΠ GR02RAK0001

ΠΑΡΑΔΟΤΕΟ 19

Σχέδιο Διαχείρισης Κινδύνων Πλημμύρας – Μη Τεχνική Έκθεση

	GR02RAK0002 GR02RAK0003 GR02RAK0004 GR02RAK0005 GR02RAK0006 GR02RAK0007 GR02RAK0008
ΣΥΣΧΕΤΙΣΗ ΜΕ ΣΤΟΧΟΥΣ ΚΑΙ ΜΕΤΡΑ ΣΔΛΛΠ	-
ΣΥΣΧΕΤΙΣΗ ΜΕ ΚΛΙΜΑΤΙΚΗ ΑΛΛΑΓΗ	Υψηλή Υδάτινοι πόροι: Δράση 7. ΕΣΠΚΑ
ΙΕΡΑΡΧΗΣΗ	Βραχυπρόθεσμο
ΣΤΑΔΙΟ ΥΛΟΠΟΙΗΣΗΣ	Προτεινόμενο
ΚΟΣΤΟΣ ΜΕΤΡΟΥ	60,000€
ΑΝΑΛΥΣΗ ΚΟΣΤΟΥΣ	Εκτιμώμενο κόστος ενημερωτικών δράσεων για 3 έτη (2019, 2020, 2021)

ΟΝΟΜΑ ΜΕΤΡΟΥ	Ειδικές ρυθμίσεις για την αντιμετώπιση πλημμυρικών κινδύνων σε ιρλανδικές διαβάσεις
ΚΩΔΙΚΟΣ ΜΕΤΡΟΥ	EL_02_43_22
ΦΥΣΗ ΜΕΤΡΟΥ	Δέσμη Παρεμβάσεων
ΤΥΠΟΣ ΜΕΤΡΟΥ (ΑΞΟΝΑΣ & ΤΥΠΟΣ ΔΡΑΣΗΣ ΔΚΠ)	Ετοιμότητα, M43
ΣΤΟΧΟΣ ΔΚΠ	Σ3) Ενίσχυση της ετοιμότητας για την αντιμετώπιση των πλημμυρών
ΠΕΡΙΓΡΑΦΗ ΜΕΤΡΟΥ	<p>Σκοπός του μέτρου είναι η ενημέρωση και ευαισθητοποίηση του κοινού και η βελτίωση της ετοιμότητας για τον περιορισμό των ατυχημάτων κατά την εγκάρσια διέλευση οχημάτων σε ρέματα διαμέσου ιρλανδικών διαβάσεων κατά την διάρκεια πλημμυρικών φαινομένων. Το μέτρο περιλαμβάνει:</p> <ul style="list-style-type: none"> - Εκπόνηση μελέτης για τον εντοπισμό και την αξιολόγηση της επικινδυνότητας των υφιστάμενων ιρλανδικών διαβάσεων εντός του ΥΔ - Την προετοιμασία σχεδίου δράσης, που ενδεικτικά μπορεί να περιλαμβάνει προτάσεις για την σήμανση των διαβάσεων, ή προτάσεις αντικατάστασης κάποιων ιρλανδικών διαβάσεων όπου αυτό είναι τεχνικά εφικτό με οχετούς ή γέφυρες, ή και προτάσεις κατάργησης κάποιων διαβάσεων και διοχέτευσης του κυκλοφοριακού φόρτου σε γειτονικές ασφαλείς πλημμυρικά διαβάσεις ή από υδραυλικά επαρκή έργα (γέφυρες και οχετούς) - Ενημέρωση/ ευαισθητοποίηση κοινού και φορέων για τις υφιστάμενες ιρλανδικές διαβάσεις, την επικινδυνότητά τους και τις

ΠΑΡΑΔΟΤΕΟ 19

Σχέδιο Διαχείρισης Κινδύνων Πλημμύρας - Μη Τεχνική Έκθεση

	<p>ενέργειες που πρέπει να ακολουθούνται για την αποφυγή ατυχημάτων.</p> <p>Κατά προτεραιότητα το μέτρο αφορά τις περιοχές εκείνες που βρίσκονται εντός πλημμυρικών ζωνών όπως αυτές καθορίζονται από τους Χάρτες Κινδύνων Πλημμύρας και Επικινδυνότητας. Ενδεικτικά και όχι περιοριστικά για το Υδατικό Διαμέρισμα Βόρειας Πελοποννήσου προτείνεται εφαρμογή του μέτρου στους Δήμους Αιγιαλείας, Ανδραβίδας-Κυλλήνης, Αρχαίας Ολυμπίας, Βέλου-Βόχας, Δυτικής Αχαιας, Ερυμάνθου, Ζακύνθου, Ήλιδας, Καλαβρύτων, Κορινθίων, Νεμέας, Πατρέων, Πηνειού, Πύργου και Σικυωνίων αλλά και όπου αλλού απαιτείται σύμφωνα με την παραπάνω μελέτη.</p>
ΦΟΡΕΙΣ ΥΛΟΠΟΙΗΣΗΣ	ΦΟΡΕΙΣ ΛΕΙΤΟΥΡΓΙΑΣ ΟΔΙΚΟΥ ΔΙΚΤΥΟΥ, ΓΓΠΣ, ΕΛΑΣ, ΑΠΟΚΕΝΤΡΩΜΕΝΗ ΔΙΟΙΚΗΣΗ ΠΕΛΟΠΟΝΝΗΣΟΥ, ΔΥΤΙΚΗΣ ΕΛΛΑΔΑΣ ΚΑΙ ΙΟΝΙΟΥ (ΔΙΕΥΘΥΝΣΕΙΣ ΠΟΛΙΤΙΚΗΣ ΠΡΟΣΤΑΣΙΑΣ), ΠΕΡΙΦΕΡΕΙΑ ΠΕΛΟΠΟΝΝΗΣΟΥ, ΠΕΡΙΦΕΡΕΙΑ ΔΥΤΙΚΗΣ ΕΛΛΑΔΑΣ, ΠΕΡΙΦΕΡΕΙΑ ΙΟΝΙΩΝ ΝΗΣΩΝ, ΔΗΜΟΙ
ΕΙΔΟΣ ΜΕΤΡΟΥ	Μέτρα εκπαίδευσης/ ενημέρωσης
ΠΕΡΙΟΧΗ ΕΦΑΡΜΟΓΗΣ ΜΕΤΡΟΥ	Στις πλημμυρικές ζώνες που εμφανίζονται στους Χάρτες Επικινδυνότητας Πλημμύρας για T=100έτη και όπου αλλού απαιτείται σύμφωνα με την παραπάνω μελέτη
ΓΕΩΓΡΑΦΙΚΗ ΕΠΙΔΡΑΣΗ ΜΕΤΡΟΥ	ΖΔΥΚΠ GR02RAK0001 GR02RAK0002 GR02RAK0003 GR02RAK0004 GR02RAK0005 GR02RAK0006 GR02RAK0007 GR02RAK0008
ΣΥΣΧΕΤΙΣΗ ΜΕ ΣΤΟΧΟΥΣ ΚΑΙ ΜΕΤΡΑ ΣΔΔΑΠ	-
ΣΥΣΧΕΤΙΣΗ ΜΕ ΚΛΙΜΑΤΙΚΗ ΑΛΛΑΓΗ	Υψηλή Υδάτινοι πόροι. Δράση 7. ΕΣΠΚΑ
ΙΕΡΑΡΧΗΣΗ	Βραχυπρόθεσμο
ΣΤΑΔΙΟ ΥΛΟΠΟΙΗΣΗΣ	Προτεινόμενο
ΚΟΣΤΟΣ ΜΕΤΡΟΥ	250,000€
ΑΝΑΛΥΣΗ ΚΟΣΤΟΥΣ	Εκτίμηση βάσει ανθρωποαποασχόλησης και τιμές μονάδας Κώδικα Προεκτιμώμενων αμοιβών. Συμπεριλαμβάνονται κόστη για δράσεις ενημέρωσης

ΟΝΟΜΑ ΜΕΤΡΟΥ	Κωδικοποίηση Νομοθεσίας σε θέματα καθορισμού και συντήρησης ρεμάτων - Κατάρτιση κανονισμού απαιτούμενων ενεργειών αποκατάστασης παροχетеυτικότητας κοίτης ρεμάτων, συντήρησης και διαχείρισης της παρόχθιας βλάστησης
---------------------	---

ΚΩΔΙΚΟΣ ΜΕΤΡΟΥ	EL_02_44_23
ΦΥΣΗ ΜΕΤΡΟΥ	Δέσμη Παρεμβάσεων
ΤΥΠΟΣ ΜΕΤΡΟΥ (ΑΞΟΝΑΣ & ΤΥΠΟΣ ΔΡΑΣΗΣ ΔΚΠ)	Ετοιμότητα, M44
ΣΤΟΧΟΣ ΔΚΠ	Σ3) Ενίσχυση της ετοιμότητας για την αντιμετώπιση των πλημμυρών
ΠΕΡΙΓΡΑΦΗ ΜΕΤΡΟΥ	<p>Το μέτρο περιλαμβάνει την κωδικοποίηση της νομοθεσίας σε θέματα καθαρισμού και συντήρησης ρεμάτων και την κατάρτιση Κανονισμού για τις περιοδικές ενέργειες καθαρισμού των υδατορεμάτων, συντήρησης και διαχείρισης της παρόχθιας βλάστησης.</p> <p>Η διαχείριση μιας παρόχθιας ζώνης με την επιθυμητή σύνθεση και την ενδεδειγμένη κατά χώρο διάταξη της βλάστησης συμβάλλει σημαντικά στην διατήρηση των υδάτινων σωμάτων σε καλή οικολογική κατάσταση ενώ παράλληλα εξασφαλίζεται και ο έλεγχος των πλημμυρών.</p> <p>Ο καθαρισμός των υδατορεμάτων θα πρέπει να γίνεται εκεί που είναι απολύτως απαραίτητο, με τρόπο που να μην υπάρχει σύγκρουση με τους στόχους των Σχεδίων Διαχείρισης Λεκανών Απορροής της Οδηγίας 2000/60/ΕΚ (καθαρισμός με μέσα που να μην προκαλούν καταστροφή στο ποτάμιο οικοσύστημα).</p> <p>Ο Κανονισμός αυτός θα περιλαμβάνει και θα καθορίσει:</p> <ul style="list-style-type: none">- τον φορέα υλοποίησης- τον χρόνο διενέργειας του καθαρισμού- τη συχνότητα καθαρισμού- την μέθοδο υλοποίησης καθαρισμού- τη θέση που θα γίνεται ο καθαρισμός- τον καθορισμό χώρων απόθεσης των υλικών καθαρισμού ή την εκμετάλλευσή τους (παραγωγή βιομάζας ή πώληση δασικών προϊόντων)- τη διαδικασία που πρέπει να τηρείται (περιβαλλοντικές αδειοδοτήσεις ή ενημέρωση αρχών)- αναλυτικές οδηγίες για τον ενδεδειγμένο χειρισμό της παρόχθιας βλάστησης στα διάφορα τμήματα του υδρογραφικού δικτύου (μικρά ορεινά ρέματα, παραπόταμοι, και μεγάλοι ποταμοί σε πλημμυρικά πεδία).- οδηγό με βέλτιστες πρακτικές διαχείρισης- τον μηχανισμό κάλυψης του κόστους- την μεθοδολογία τήρησης αρχείου καταχώρησης των πραγματοποιηθέντων παρεμβάσεων <p>Στόχος του ανωτέρω κανονισμού είναι κάθε φορέας που έχει στην αρμοδιότητά του την ευθύνη της εκτέλεσης και συντήρησης αντιπλημμυρικών έργων σε υδάτινα σώματα να συντάσσει, με βάση</p>

	<p>τον προτεινόμενο Κανονισμό, ένα πενταετές ή δεκαετές διαχειριστικό σχέδιο για τον χειρισμό της βλάστησης και τον καθαρισμό της κοίτης από φερτές ύλες μπάζα, απορρίμματα κλπ. Το σχέδιο θα προγραμματίζει χειρισμούς με στόχους συμβατούς και με τις δύο οδηγίες 2000/60/ΕΚ και 2007/60/ΕΚ. Θα προϋπολογίζει τις δαπάνες και τις πηγές χρηματοδότησης αλλά και τα τυχόν έσοδα που μπορεί να προκύψουν από δασικά προϊόντα ή βιομάζα. Το διαχειριστικό σχέδιο θα υποβάλλεται σε όλες τις εμπλεκόμενες υπηρεσίες για την λήψη όλων των αδειοδοτήσεων (άδειες υλοτομίας, έγκριση επέμβασης, περιβαλλοντικές αδειοδοτήσεις κλπ) έτσι ώστε οι προγραμματιζόμενες εργασίες να εκτελούνται χωρίς καθυστερήσεις και περιττές γραφειοκρατικές διατυπώσεις. Είναι πολύ σημαντικό να υπάρχουν σαφείς οδηγίες και εγκύκλιες διαταγές προς τις αρμόδιες υπηρεσίες για το υφιστάμενο νομικό πλαίσιο επέμβασης σε κοίτες ρεμάτων και ποταμών ώστε να γνωρίζουν με βεβαιότητα ποιες ενέργειες πρέπει να γίνουν.</p> <p>Για παράδειγμα ένα σοβαρό θέμα που προκύπτει είναι η εμπλοκή της Δασικής Υπηρεσίας στην έγκριση επέμβασης για τον χειρισμό της βλάστησης που αναπτύσσεται εντός πεδινών αντιπλημμυρικών έργων ποταμών και στραγγιστικών τάφρων. Το θέμα έχει αντιμετωπιστεί μερικώς με το εδάφιο η' παρ. 6, αρθ. 3 του Ν. 998/79 με το οποίο εξαιρούνται από το δασικό χαρακτήρα οι ζώνες των αποστραγγιστικών δικτύων χωρίς όμως να είναι ξεκάθαρο εάν σε αυτές τις ζώνες υπάγονται και οι ζώνες κατάληψης των στραγγιστικών και αντιπλημμυρικών έργων όπως ορίζονται στο ΝΔ 497/1974 (ΦΕΚ 203Α).</p> <p>Προς υποβοήθηση της σύνταξης του Κανονισμού και των διαχειριστικών σχεδίων, η Ειδική Γραμματεία Δασών του ΥΠΕΝ θα στείλει σαφείς οδηγίες στις δασικές υπηρεσίες για την αντιμετώπιση του θέματος του καθαρισμού της βλάστησης σε ρέματα και ποτάμια διευθετημένων ή μη έτσι ώστε να μην υπάρχουν ασάφειες.</p>
ΦΟΡΕΙΣ ΥΛΟΠΟΙΗΣΗΣ	ΥΠΟΥΡΓΕΙΟ ΕΣΩΤΕΡΙΚΩΝ, ΥΠΟΥΡΓΕΙΟ ΟΙΚΟΝΟΜΙΚΩΝ, ΠΕΡΙΦΕΡΕΙΑ ΠΕΛΟΠΟΝΝΗΣΟΥ, ΠΕΡΙΦΕΡΕΙΑ ΔΥΤΙΚΗΣ ΕΛΛΑΔΑΣ, ΠΕΡΙΦΕΡΕΙΑ ΙΟΝΙΩΝ ΝΗΣΩΝ, ΥΠΕΝ, ΕΓΥ
ΕΙΔΟΣ ΜΕΤΡΟΥ	Νομοθετικές / Διοικητικές ρυθμίσεις
ΠΕΡΙΟΧΗ ΕΦΑΡΜΟΓΗΣ ΜΕΤΡΟΥ	Υδατικό Διαμέρισμα Βόρειας Πελοποννήσου (ΥΔ 02)
ΓΕΩΓΡΑΦΙΚΗ ΕΠΙΔΡΑΣΗ ΜΕΤΡΟΥ	Υδατικό Διαμέρισμα Βόρειας Πελοποννήσου (ΥΔ 02)
ΣΥΣΧΕΤΙΣΗ ΜΕ ΣΤΟΧΟΥΣ ΚΑΙ ΜΕΤΡΑ ΣΔΛΑΠ	<p>ΝΑΙ</p> <p>Συσχέτιση με τα ΣΔΛΑΠ σχετικά με τις πιέσεις λόγω υδρομορφολογικών αλλοιώσεων</p> <p>ΚΩΔΙΚΟΣ ΜΕΤΡΩΝ ΑΠΟ ΣΔΛΑΠ: Μ02Β0904</p>
ΣΥΣΧΕΤΙΣΗ ΜΕ ΚΛΙΜΑΤΙΚΗ ΑΛΛΑΓΗ	Υψηλή

ΠΑΡΑΔΟΤΕΟ 19

Σχέδιο Διαχείρισης Κινδύνων Πλημμύρας - Μη Τεχνική Έκθεση

	Υδάτινοι Πόροι: Δράση 2. ΕΣΠΚΑ
ΙΕΡΑΡΧΗΣΗ	Βραχυπρόθεσμο
ΣΤΑΔΙΟ ΥΛΟΠΟΙΗΣΗΣ	Προτεινόμενο
ΚΟΣΤΟΣ ΜΕΤΡΟΥ	-
ΑΝΑΛΥΣΗ ΚΟΣΤΟΥΣ	Μηδενικό κόστος δεδομένου ότι εκτιμάται ότι εντάσσεται στην συνήθη λειτουργία της Διοίκησης

ΟΝΟΜΑ ΜΕΤΡΟΥ	Ενίσχυση της τεχνικής, οργανωτικής και διοικητικής ικανότητας εμπλεκόμενων φορέων σε θέματα αντιπλημμυρικής προστασίας
ΚΩΔΙΚΟΣ ΜΕΤΡΟΥ	EL_02_44_24
ΦΥΣΗ ΜΕΤΡΟΥ	Δέσμη Παρεμβάσεων
ΤΥΠΟΣ ΜΕΤΡΟΥ (ΑΞΟΝΑΣ & ΤΥΠΟΣ ΔΡΑΣΗΣ ΔΚΠ)	Ετοιμότητα, Μ44
ΣΤΟΧΟΣ ΔΚΠ	Σ3) Ενίσχυση της ετοιμότητας για την αντιμετώπιση των πλημμυρών
ΠΕΡΙΓΡΑΦΗ ΜΕΤΡΟΥ	<p>Το μέτρο αποσκοπεί στην ενίσχυση της τεχνικής, οργανωτικής και διοικητικής ικανότητας των εμπλεκόμενων φορέων [Υπουργεία, ΕΓΥ, ΓΓΠΠ, Αποκεντρωμένη Διοίκηση (Δ/νσεις Υδάτων, Δ/νσεις Πολιτικής Προστασίας κλπ) Περιφέρειες, Δήμοι, Φορείς άμεσης ανταπόκρισης (ΕΛΑΣ, ΠΣ κλπ.)] σε θέματα αντιπλημμυρικής προστασίας σε όλες τις φάσεις διαχείρισης του κινδύνου πλημμυρών, πρόληψη, προστασία, ετοιμότητα και αποκατάσταση εντός των ΖΔΥΚΠ.</p> <p>Το μέτρο ενδεικτικά θα περιλαμβάνει τα ακόλουθα:</p> <p>α) εκπαίδευση προσωπικού και επιμορφωτικές δράσεις (πχ για τη συλλογή, επεξεργασία, καταχώρηση, ενημέρωση στοιχείων πλημμυρικών συμβάντων, τεχνικών έργων αντιπλημμυρικής προστασίας, υδρομετεωρολογικών δεδομένων και ενημέρωση του Εθνικού Μητρώου Τεχνικών Δεδομένων Αντιπλημμυρικών Έργων και του Εθνικού Μητρώου Πλημμυρικών Συμβάντων (ΕΜΠΣ) του μέτρου EL_02_24_07</p> <p>β) προμήθεια εξοπλισμού γραφείου και πεδίου, καθώς και λογισμικών</p> <p>γ) προμήθεια οχημάτων και μηχανημάτων</p>
ΦΟΡΕΙΣ ΥΛΟΠΟΙΗΣΗΣ	ΥΠΟΥΡΓΕΙΑ, ΕΓΥ, ΓΓΠΠ, ΑΠΟΚΕΝΤΡΩΜΕΝΗ ΔΙΟΙΚΗΣΗ ΠΕΛΟΠΟΝΝΗΣΟΥ, ΔΥΤΙΚΗΣ ΕΛΛΑΔΑΣ ΚΑΙ ΙΟΝΙΟΥ (Διευθύνσεις Υδάτων Δυτικής Ελλάδας και Ιονίου, Διευθύνσεις Πολιτικής Προστασίας κλπ), ΠΕΡΙΦΕΡΕΙΑ ΠΕΛΟΠΟΝΝΗΣΟΥ, ΠΕΡΙΦΕΡΕΙΑ ΔΥΤΙΚΗΣ ΕΛΛΑΔΑΣ, ΠΕΡΙΦΕΡΕΙΑ ΙΟΝΙΩΝ ΝΗΣΩΝ, ΔΗΜΟΙ, ΦΟΡΕΙΣ ΑΜΕΣΗΣ ΑΝΤΑΠΟΚΡΙΣΗΣ (ΕΛΑΣ, ΠΣ κλπ)
ΕΙΔΟΣ ΜΕΤΡΟΥ	Μέτρα εκπαίδευσης/ ενημέρωσης
ΠΕΡΙΟΧΗ ΕΦΑΡΜΟΓΗΣ ΜΕΤΡΟΥ	Υδατικό Διαμέρισμα Βόρειας Πελοποννήσου

ΠΑΡΑΔΟΤΕΟ 19

Σχέδιο Διαχείρισης Κινδύνων Πλημμύρας - Μη Τεχνική Έκθεση

	ΥΔ02
ΓΕΩΓΡΑΦΙΚΗ ΕΠΙΔΡΑΣΗ ΜΕΤΡΟΥ	ΖΔΥΚΠ GR02RAK0001 GR02RAK0002 GR02RAK0003 GR02RAK0004 GR02RAK0005 GR02RAK0006 GR02RAK0007 GR02RAK0008
ΣΥΣΧΕΤΙΣΗ ΜΕ ΣΤΟΧΟΥΣ ΚΑΙ ΜΕΤΡΑ ΣΔΛΑΠ	-
ΣΥΣΧΕΤΙΣΗ ΜΕ ΚΛΙΜΑΤΙΚΗ ΑΛΛΑΓΗ	Υψηλή Υδάτινοι Πόροι: Δράση 7. ΕΣΠΚΑ
ΙΕΡΑΡΧΗΣΗ ΜΕΤΡΟΥ	Μεσοπρόθεσμο
ΣΤΑΔΙΟ ΥΛΟΠΟΙΗΣΗΣ	Σε εξέλιξη
ΚΟΣΤΟΣ ΜΕΤΡΟΥ	-
ΑΝΑΛΥΣΗ ΚΟΣΤΟΥΣ	Για την προμήθεια εξοπλισμού γραφείου και πεδίου, καθώς και λογισμικών, προμήθεια οχημάτων και μηχανημάτων θα πρέπει να προηγηθεί ανάλυση αναγκών το οποίο εκτιμάται ότι έχει μηδενικό κόστος δεδομένου ότι εκτιμάται ότι εντάσσεται στην συνήθη λειτουργία της Διοίκησης

8.2.4 Μέτρα Αποκατάστασης

ΟΝΟΜΑ ΜΕΤΡΟΥ	Αποκατάσταση γεωργικών εκμεταλλεύσεων από φυσικές καταστροφές
ΚΩΔΙΚΟΣ ΜΕΤΡΟΥ	EL_02_51_25
ΦΥΣΗ ΜΕΤΡΟΥ	Δέσμη Παρεμβάσεων
ΤΥΠΟΣ ΜΕΤΡΟΥ (ΑΞΟΝΑΣ & ΤΥΠΟΣ ΔΡΑΣΗΣ ΔΚΠ)	Αποκατάσταση, Μ51
ΣΤΟΧΟΣ ΔΚΠ	Σ4) Βελτίωση των μηχανισμών αποκατάστασης των πληγέντων περιοχών
ΠΕΡΙΓΡΑΦΗ ΜΕΤΡΟΥ	<p>Το μέτρο Μ05 του ΠΑΑ 2014-2020 «Αποκατάσταση του δυναμικού γεωργικής παραγωγής που έχει πληγεί από φυσικές καταστροφές και καταστροφικά συμβάντα, και ανάληψη κατάλληλων προληπτικών δράσεων», αποτελεί εργαλείο για την επαναφορά του παραγωγικού δυναμικού ή/και της εκμετάλλευσης στην προ της ζημίας κατάσταση, χωρίς σοβαρές, μη αναστρέψιμες επιπτώσεις στο εισόδημα του γεωργού ή κτηνοτρόφου, καθώς και στην πρόληψη τέτοιων ζημιών, συμβάλλοντας έμμεσα στην ανταγωνιστικότητα της γεωργίας.</p> <p>Η ενίσχυση χορηγείται με τη μορφή επιχορήγησης και το ύψος της υπολογίζεται ως ποσοστό των επιλέξιμων δαπανών. Η στήριξη</p>

ΠΑΡΑΔΟΤΕΟ 19

Σχέδιο Διαχείρισης Κινδύνων Πλημμύρας – Μη Τεχνική Έκθεση

	<p>παρέχεται σε φυσικά ή νομικά πρόσωπα με την ιδιότητα του ενεργού γεωργού,</p> <p>Οι βασικές αρχές των κριτηρίων επιλογής αφορούν μεταξύ άλλων:</p> <ul style="list-style-type: none">• Στη συχνότητα των φυσικών φαινομένων, δυσμενών καιρικών συνθηκών και καταστροφικών συμβάντων, με προτεραιότητα στις περιοχές, όπου παρατηρείται συστημικός κίνδυνος• Στην αξία του παραγόμενου προϊόντος, με προτεραιότητα στις μεγαλύτερες αξίες παραγωγής• Στον επαγγελματία αγρότη• Στη συλλογικότητα των επενδύσεων πρόληψης σε μια δεδομένη περιοχή <p>Απαιτείται εξειδίκευση του συστημικού κινδύνου, με τρόπο ώστε να καλύπτει χωρικά τις πλημμύρες με αυξημένη συχνότητα εμφάνισης, σε ότι αφορά το ποσοστό αποζημίωσης. Η εξειδίκευση αυτή θα γίνει από τους φορείς υλοποίησης του μέτρου (ΕΥΔ ΠΑΑ & ΕΛΓΑ) στα πλαίσια έκδοσης της ΚΥΑ του προγράμματος. Συνιστάται επίσης η αποτύπωση στο πεδίο των χαρακτηριστικών της πλημμύρας (βάθη νερού και έκταση κατάκλυσης), από τις επιτροπές εκτίμησης και καταγραφής των ζημιών.</p>
ΦΟΡΕΙΣ ΥΛΟΠΟΙΗΣΗΣ	ΥΠΑΑΤ/ΕΥΔ ΠΑΑ/ Ενδιάμεσος Φορέας Διαχείρισης ΕΛΓΑ
ΕΙΔΟΣ ΜΕΤΡΟΥ	Μέτρα οικονομικού χαρακτήρα
ΠΕΡΙΟΧΗ ΕΦΑΡΜΟΓΗΣ ΜΕΤΡΟΥ	Υδατικό Διαμέρισμα Βόρειας Πελοποννήσου ΥΔ02
ΓΕΩΓΡΑΦΙΚΗ ΕΠΙΔΡΑΣΗ ΜΕΤΡΟΥ	Υδατικό Διαμέρισμα Βόρειας Πελοποννήσου ΥΔ02
ΣΥΣΧΕΤΙΣΗ ΜΕ ΣΤΟΧΟΥΣ ΚΑΙ ΜΕΤΡΑ ΣΔΛΑΠ	-
ΣΥΣΧΕΤΙΣΗ ΜΕ ΚΛΙΜΑΤΙΚΗ ΑΛΛΑΓΗ	Μέση
ΙΕΡΑΡΧΗΣΗ	Βραχυπρόθεσμο
ΣΤΑΔΙΟ ΥΛΟΠΟΙΗΣΗΣ	Σε εξέλιξη
ΚΟΣΤΟΣ ΜΕΤΡΟΥ	400,000€
ΑΝΑΛΥΣΗ ΚΟΣΤΟΥΣ	Κοστολογείται μόνο το μέρος της δαπάνης που σχετίζεται με πρόληψη και αποκατάσταση από πλημμύρες στους συγκεκριμένους δικαιούχους. Προκύπτει από επιμερισμό ετήσιου μεσοσταθμικού κόστους αποζημιώσεων

ΠΑΡΑΔΟΤΕΟ 19

Σχέδιο Διαχείρισης Κινδύνων Πλημμύρας - Μη Τεχνική Έκθεση

ΟΝΟΜΑ ΜΕΤΡΟΥ	Αναβάθμιση/ Δημιουργία μηχανισμού αποτίμησης ζημιών και αποζημιώσεων στα κτίρια, λόγω πλημμύρας
ΚΩΔΙΚΟΣ ΜΕΤΡΟΥ	EL_02_53_26
ΦΥΣΗ ΜΕΤΡΟΥ	Δέσμη Παρεμβάσεων
ΤΥΠΟΣ ΜΕΤΡΟΥ (ΑΞΟΝΑΣ & ΤΥΠΟΣ ΔΡΑΣΗΣ ΔΚΠ)	Αποκατάσταση, Μ53
ΣΤΟΧΟΣ ΔΚΠ	Σ4) Βελτίωση των μηχανισμών αποκατάστασης των πληγέντων περιοχών
ΠΕΡΙΓΡΑΦΗ ΜΕΤΡΟΥ	<p>Οι ζημιές αφορούν σε κτιριακές εγκαταστάσεις, οικιακό εξοπλισμό, μηχανολογικό εξοπλισμό, πρώτες ύλες και εμπορεύματα, ανήκοντα σε κατοικίες, βιομηχανικές και βιοτεχνικές μονάδες, εμπορικά καταστήματα και άλλες επιχειρήσεις (εκτός πρωτογενούς τομέα) στην περιοχή πλημμύρας.</p> <p>Το μέτρο αποσκοπεί στην ολοκληρωμένη και συστηματική περιγραφή των απαιτούμενων δράσεων που θα εφαρμόζονται σε κάθε περίπτωση πλημμύρας τόσο για την καταγραφή και αποτίμηση των ζημιών, όσο για την αποτίμηση των αποζημιώσεων, από το σύνολο των εμπλεκόμενων φορέων.</p> <p>Το μέτρο περιλαμβάνει :</p> <p>(α) Διερεύνηση της σημερινής κατάστασης καταγραφής των ζημιών και αποτίμησης των αποζημιώσεων σε περιπτώσεις πλημμύρας, εντοπισμός προβλημάτων και προτάσεις βελτίωσης του μηχανισμού καταγραφής και απόδοσης των αποζημιώσεων</p> <p>(β) Καθορισμό αρμοδιοτήτων εμπλεκόμενων φορέων και ρύθμιση αρμοδιοτήτων.</p>
ΦΟΡΕΙΣ ΥΛΟΠΟΙΗΣΗΣ	ΥΠΥΜΕ/ΓΔΑΕΦΚ, ΥΠΟΥΡΓΕΙΟ ΕΣΩΤΕΡΙΚΩΝ, ΥΠΟΥΡΓΕΙΟ ΔΙΟΙΚΗΤΙΚΗΣ ΑΝΑΣΥΓΚΡΟΤΗΣΗΣ, ΥΠΟΥΡΓΕΙΟ ΟΙΚΟΝΟΜΙΑΣ - ΑΝΑΠΤΥΞΗΣ & ΤΟΥΡΙΣΜΟΥ, ΥΠΟΥΡΓΕΙΟ ΟΙΚΟΝΟΜΙΚΩΝ
ΕΙΔΟΣ ΜΕΤΡΟΥ	Μέτρα οικονομικού χαρακτήρα
ΠΕΡΙΟΧΗ ΕΦΑΡΜΟΓΗΣ ΜΕΤΡΟΥ	Υδατικό Διαμέρισμα Βόρειας Πελοποννήσου ΥΔ02
ΓΕΩΓΡΑΦΙΚΗ ΕΠΙΔΡΑΣΗ ΜΕΤΡΟΥ	Υδατικό Διαμέρισμα Βόρειας Πελοποννήσου ΥΔ02
ΣΥΣΧΕΤΙΣΗ ΜΕ ΣΤΟΧΟΥΣ ΚΑΙ ΜΕΤΡΑ ΣΔΛΑΠ	-
ΣΥΣΧΕΤΙΣΗ ΜΕ ΚΛΙΜΑΤΙΚΗ ΑΛΛΑΓΗ	Μέση
ΙΕΡΑΡΧΗΣΗ	Βραχυπρόθεσμο
ΣΤΑΔΙΟ ΥΛΟΠΟΙΗΣΗΣ	Προτεινόμενο
ΚΟΣΤΟΣ ΜΕΤΡΟΥ	-
ΑΝΑΛΥΣΗ ΚΟΣΤΟΥΣ	Μηδενικό κόστος εφ' όσον μπορεί να αξιοποιηθεί υφιστάμενο

προσωπικό των Υπηρεσιών

8.3 ΣΥΝΕΡΓΕΙΕΣ ΣΧΕΔΙΟΥ ΔΙΑΧΕΙΡΙΣΗΣ ΚΙΝΔΥΝΩΝ ΠΛΗΜΜΥΡΑΣ ΜΕ ΤΟ ΣΧΕΔΙΟ ΔΙΑΧΕΙΡΙΣΗΣ ΛΕΚΑΝΩΝ ΑΠΟΡΡΟΗΣ ΠΟΤΑΜΩΝ ΤΟΥ ΥΔ ΒΟΡΕΙΑΣ ΠΕΛΟΠΟΝΝΗΣΟΥ

8.3.1 Θεσμικό Πλαίσιο

Η Οδηγία 2007/60/ΕΚ ενσωματώθηκε στο εθνικό δίκαιο με την ΚΥΑ ΗΠ. 31822/1542/Ε103/2010 «Αξιολόγηση και διαχείριση των κινδύνων πλημμύρας, σε συμμόρφωση με τις διατάξεις της Οδηγίας 2007/60/ΕΚ «για την αξιολόγηση και τη διαχείριση των κινδύνων πλημμύρας», του Ευρωπαϊκού Κοινοβουλίου και του Συμβουλίου της 23ης Οκτωβρίου 2007», όπως τροποποιήθηκε και ισχύει.

Σύμφωνα με το Άρθρο 8 της ΚΥΑ απαιτείται συντονισμός με τις ρυθμίσεις του ΠΔ 51/2007 «Καθορισμός μέτρων και διαδικασιών για την ολοκληρωμένη προστασία και διαχείριση των υδάτων σε συμμόρφωση με τις διατάξεις της Οδηγίας 2000/60/ΕΚ». Πρόκειται στην ουσία για μέτρα συντονισμού της εφαρμογής των Οδηγιών 2000/60/ΕΚ και 2007/60/ΕΚ, εστιαζόμενα στις δυνατότητες για μεγαλύτερη αποτελεσματικότητα, ανταλλαγή πληροφοριών και για την επίτευξη κοινών συνεργειών και κοινού οφέλους που αφορούν τους περιβαλλοντικούς στόχους που καθορίζονται στο άρθρο 4 της Οδηγίας και του ΠΔ 51/2007. Ειδικότερα:

- η κατάρτιση των πρώτων Χαρτών Επικινδυνότητας και των Χαρτών Κινδύνων Πλημμύρας και οι συνακόλουθες επανεξετάσεις τους που προβλέπονται στο άρθρο 5 της ΚΥΑ εκτελούνται με τέτοιο τρόπο ώστε οι πληροφορίες που περιέχουν να είναι συμβατές προς τις σχετικές πληροφορίες που υποβάλλονται σύμφωνα με το ΠΔ 51/2007. Περαιτέρω συντονίζονται με τις επανεξετάσεις που προβλέπει το άρθρο 5 (παρ. 2) του ΠΔ 51/2007 και μπορούν να εντάσσονται σε αυτές.
- τα Σχέδια Διαχείρισης των Κινδύνων Πλημμύρας συμπληρώνουν τα Σχέδια Διαχείρισης των Λεκανών Απορροής των Ποταμών, σύμφωνα με το άρθρο 10 (παρ. 6) του ΠΔ 51/2007.
- η κατάρτιση των πρώτων Σχεδίων Διαχείρισης Κινδύνων Πλημμύρας και οι συνακόλουθες επανεξετάσεις τους που προβλέπονται στο άρθρο 6 της ΚΥΑ ΗΠ. 31822/1542/Ε103/2010 όπως τροποποιήθηκε και ισχύει, εκτελούνται σε συντονισμό με τις επανεξετάσεις των Σχεδίων Διαχείρισης των Λεκανών Απορροής των Ποταμών που προβλέπει το άρθρο 10 (παρ. 3) του ΠΔ 51/2007 και μπορούν να εντάσσονται σε αυτές.
- η ενεργός συμμετοχή όλων των ενδιαφερομένων σύμφωνα με το άρθρο 9 της παρούσας απόφασης συντονίζεται, κατά περίπτωση, με την ενεργό συμμετοχή των ενδιαφερομένων στο πλαίσιο εφαρμογής του άρθρου 15 του ΠΔ 51/2007.

8.3.2 Ενέργειες εξασφάλισης συντονισμού δράσεων Οδηγίας 2007/60/ΕΚ με δράσεις της Οδηγίας 2000/60/ΕΚ

Η Ειδική Γραμματεία Υδάτων συντόνισε την εφαρμογή εφαρμογής των Οδηγιών 2000/60/ΕΚ και 2007/60/ΕΚ, με στόχο τη μεγαλύτερη αποτελεσματικότητα, την ανταλλαγή πληροφοριών και την επίτευξη κοινών συνεργειών και κοινού οφέλους. Ο συντονισμός αυτός υλοποιήθηκε με τις ακόλουθες ενέργειες:

- Κατά την κατάρτιση των Χαρτών Επικινδυνότητας και των Χαρτών Κινδύνων Πλημμύρας ελήφθησαν υπόψη όλες οι πληροφορίες και τα δεδομένα που αποτελούν αντικείμενο της Οδηγίας 2000/60/ΕΚ.
- Κατά την αξιολόγηση του πλημμυρικού κινδύνου ελήφθησαν υπόψη οι επιπτώσεις στις προστατευόμενες περιοχές.
- Κατά την κατάρτιση των Μέτρων ΔΚΠ ελήφθησαν υπ' όψιν οι στόχοι που τέθηκαν κατά την 1^η Αναθεώρηση των ΣΔΛΑΠ, και προτάθηκαν μέτρα που συμβάλλουν στην επίτευξη των στόχων και του ΣΔΛΑΠ.
- Διαμορφώθηκαν μέτρα του ΣΔΚΠ ικανοποιώντας και στόχους των ΣΔΛΑΠ (π.χ. το μέτρο για την αξιοποίηση των υφιστάμενων έργων ταμίευσης για ανάσχεση των πλημμυρικών παροχών εντάσσεται στη λογική της ποσοτικής διαχείρισης των επιφανειακών υδάτων της εγκεκριμένης 1^{ης} Αναθεώρησης του ΣΔΛΑΠ).
- Πραγματοποιήθηκε διμερίδα διαβούλευσης της 1^{ης} Αναθεώρησης του ΣΔΛΑΠ και του παρόντος ΣΔΚΠ.
- Στο πλαίσιο της ΣΜΠΕ του ΣΔΚΠ πραγματοποιήθηκε έλεγχος των σημαντικών αρνητικών επιπτώσεων στο περιβάλλον, (που προσδιορίζονται λαμβάνοντας υπόψη και τις απαιτήσεις της Οδηγίας 2000/60/ΕΚ), που τυχόν προκαλούνται από την εφαρμογή του ΣΔΚΠ, με σκοπό τον έγκαιρο εντοπισμό τους και την αντιμετώπισή τους με λήψη τυχόν αναγκαίων επανορθωτικών δράσεων.
- Η εφαρμογή του Σχεδίου Διαχείρισης των Κινδύνων Πλημμύρας και του Σχεδίου Διαχείρισης Λεκανής Απορροής Ποταμού συντονίζεται σε κεντρικό επίπεδο από την Ειδική Γραμματεία Υδάτων και σε περιφερειακό επίπεδο από τις αρμόδιες Δ/νσεις Υδάτων εξασφαλίζοντας με τον τρόπο αυτό τη συμπληρωματικότητα των δράσεων που προβλέπονται σε αυτά.

8.3.3 Συσχέτιση και Συνέργεια Σχεδίου Διαχείρισης Κινδύνων Πλημμύρας και Σχεδίου Διαχείρισης Λεκανών Απορροής του ΥΔ Βόρειας Πελοποννήσου

Σημαντικός αριθμός μέτρων του Σχεδίου Διαχείρισης Κινδύνων Πλημμύρας σχετίζεται άμεσα με μέτρα και προβλέψεις της 1^{ης} Αναθεώρησης του Σχεδίου Διαχείρισης Λεκανών Απορροής Ποταμών του Υδατικού Διαμερίσματος. Η σχέση αυτή είναι αμφίδρομη και τα οφέλη που αναμένονται ενισχύουν τους στόχους και των δύο Σχεδίων Διαχείρισης.

Παρακάτω παρατίθενται:

- Τα μέτρα του ΣΔΛΑΠ που σχετίζονται άμεσα με το ΣΔΚΠ
- Μέτρα και προβλέψεις του ΣΔΛΑΠ τα οποία επιδρούν στο σχεδιασμό μέτρων του ΣΔΚΠ
- Μέτρα του ΣΔΚΠ τα οποία επιδρούν ενισχυτικά στην εφαρμογή του ΣΔΛΑΠ και στην υλοποίηση δράσεων της Οδηγίας 2000/60/ΕΚ.

8.3.3.1 Μέτρα του ΣΔΛΑΠ που σχετίζονται άμεσα με το ΣΔΚΠ

Παρουσιάζονται μέτρα του ΣΔΛΑΠ στα οποία είτε έχουν ενσωματωθεί άμεσα οι προβλέψεις του ΣΔΚΠ, είτε σχετίζονται άμεσα με συγκεκριμένα μέτρα του ΣΔΚΠ.

Στο πλαίσιο αυτό δίνεται ο κωδικός και η ονομασία του μέτρου του ΣΔΛΑΠ και παρουσιάζεται συνοπτικά η μορφή συσχέτισης του μέτρου με το ΣΔΚΠ.

Πίνακας 8.5: Μέτρα του ΣΔΛΑΠ που σχετίζονται άμεσα με το ΣΔΚΠ

ΠΑΡΑΔΟΤΕΟ 19

Σχέδιο Διαχείρισης Κινδύνων Πλημμύρας – Μη Τεχνική Έκθεση

Κωδικός Μέτρου ΣΔΛΑΠ	Όνομα Μέτρου	Συνέργεια/Συσχέτιση με ΣΔΚΠ
M02B0301	Σύνταξη / Επικαιροποίηση Γενικών Σχεδίων Υδρευσης (Masterplan)	Η υλοποίηση του μέτρου αυτού συσχετίζεται άμεσα με το Σχέδιο Διαχείρισης Κινδύνων Πλημμύρας. Το μέτρο προβλέπει την Σύνταξη Γενικών Σχεδίων Υδρευσης όπου θα εντοπίζονται οι υδατικοί πόροι που θα καλύψουν τις ανάγκες ύδρευσης σε μεσοπρόθεσμο και μακροπρόθεσμο χρονικό ορίζοντα, θα υιοθετούνται εγκαίρως τα κατάλληλα μέτρα προστασίας και θα σχεδιάζονται τα απαραίτητα εξωτερικά υδραγωγεία σε προκαταρκτικό επίπεδο. Κατά την υλοποίηση του μέτρου αυτού προβλέπεται ρητά ότι τα Σχέδια Υδρευσης αυτά θα πρέπει να λαμβάνονται υπόψη και οι ενδεχόμενοι Κίνδυνοι Πλημμύρας όπως έχουν αποτυπωθεί στα ΣΔΚΠ της Οδηγίας 2007/60/ΕΚ.
M02B0403	Προστασία υδροληπτικών έργων επιφανειακών υδάτων για ύδρευση	Στο μέτρο αυτό ρυθμίζεται η προστασία υδροληπτικών έργων ύδρευση σε επιφανειακά ύδατα. Προβλέπεται ο καθορισμός ζωνών προστασίας με ειδικές ρυθμίσεις για κάθε ζώνη και ορίζονται καταρχήν ζώνες προστασίας. Ο καθορισμός της ζώνης προστασίας ΙΙ προβλέπει ρητά ότι στις περιοχές ΖΔΥΚΠ γίνεται με βάση τα όρια πλημμύρας με T=100 όπως αυτή αποτυπώνεται στα ΣΔΚΠ της Οδηγίας 2007/60/ΕΚ. Η υλοποίηση του μέτρου αυτού συσχετίζεται άμεσα με το Σχέδιο Διαχείρισης Κινδύνων Πλημμύρας.
M02B0404	Υλοποίηση Σχεδίων Ασφάλειας Νερού	Η υλοποίηση Σχεδίων ασφάλειας νερού όπως καθορίζεται στο μέτρο αυτό του ΣΔΛΑΠ θα πρέπει να λαμβάνει υπόψη και τους ενδεχόμενους κινδύνους Πλημμύρας όπως έχουν αποτυπωθεί στα ΣΔΚΠ και τα αντίστοιχα μέτρα που ορίζονται σε αυτά. Συσχετίζεται άμεσα και συμπληρώνεται με τις προβλέψεις του μέτρου EL_02_23_03: «Ανάπτυξη δράσεων για την αντιμετώπιση επιπτώσεων στους τομείς ύδρευσης και αποχέτευσης» του ΣΔΚΠ το οποίο περιλαμβάνει δράσεις για την προστασία των υδρευτικών γεωτρήσεων Δήμων και ΔΕΥΑ που βρίσκονται εντός της ζώνης κατάκλυσης για T=100 χρόνια.
M02B0705	Κατάρτιση κανόνων προστασίας καταβοθρών	Το μέτρο αυτό ρυθμίζει την προστασία καταβοθρών και καθορίζει τις επιτρεπόμενες δραστηριότητες με στόχο την προστασία των ΥΥΣ που συνδέονται με αυτές. Στο ΣΔΛΑΠ καθορίζεται ότι σε περιπτώσεις που έχουν οριστεί τα όρια πλημμύρας με T=100 στα ΣΔΚΠ της Οδηγίας 2007/60/ΕΚ για τις περιοχές αυτές ισχύουν οι όροι και οι περιορισμοί που αναφέρονται στο οικείο ΣΔΚΠ.
M02B0905	Προσδιορισμός επιλεγμένων περιοχών λήψης φερτών υλικών για τις ανάγκες	Στόχος του μέτρου είναι η διαχείριση της στερεοπαροχής και η ρύθμιση της απόληψης υλικών από την κοίτη ρεμάτων, ποταμών και λιμνών με τρόπο ώστε αφενός να διαφυλάσσεται η αιφορική εκμετάλλευση αυτού του πόρου και αφετέρου να εξασφαλίζεται η μέγιστη δυνατή

Κωδικός Μέτρου ΣΔΛΑΠ	Όνομα Μέτρου	Συνέργεια/Συσχέτιση με ΣΔΚΠ
	τεχνικών έργων	προστασία στα οικοσυστήματα που αναπτύσσονται στα σχετικά υδατικά συστήματα. Το μέτρο αυτό σχετίζεται άμεσα με το μέτρο του ΣΔΚΠ EL_02_31_08: «Προώθηση πρακτικών ανάσχεσης των πλημμυρικών ροών και συγκράτησης φερτών υλικών, με έμφαση στα Μέτρα Φυσικής Συγκράτησης Υδάτων (ΜΦΣΥ)» η υλοποίηση του οποίου μπορεί να συμβάλει στη διαχείριση της στερεοπαροχής όπως καθορίζεται στο ΣΔΛΑΠ.

8.3.3.2 Μέτρα και στόχοι του ΣΔΛΑΠ που επιδρούν στο σχεδιασμό και στην οριστικοποίηση των δράσεων εφαρμογής μέτρων του ΣΔΚΠ σε συγκεκριμένα Υδατικά Συστήματα

Αναφέρονται μέτρα και προβλέψεις του ΣΔΛΑΠ τα οποία θα πρέπει να λαμβάνονται υπόψη κατά την εξειδίκευση σχεδιασμού συγκεκριμένων μέτρων και παρεμβάσεων που προβλέπονται στο Σχέδιο Διαχείρισης Κινδύνων Πλημμύρας.

Τα μέτρα του ΣΔΛΑΠ, τα αποτελέσματα των οποίων αναμένονται από την υλοποίησή τους δύναται να καθορίσουν τις επιλογές σχεδιασμού μέτρων του ΣΔΚΠ, είναι τα ακόλουθα:

- Μέτρο **M02B0904: «Ειδικά μέτρα για την επίτευξη του Καλού Οικολογικού Δυναμικού σε ΙΤΥΣ»**. Το μέτρο αναφέρεται σε έργα /δράσεις μετριασμού των επιπτώσεων που προκύπτουν από τις τροποποιήσεις που έχουν υποστεί τα ΙΤΥΣ, χωρίς ταυτόχρονα να θιγούν οι καθορισμένες για αυτά χρήσεις.
- Μέτρο **M02B0902: «Προσδιορισμός κατώτατης στάθμης φυσικών λιμνών & προσδιορισμός μέγιστου εύρους διακύμανσης στάθμης ταμιευτήρων»**. Το μέτρο αυτό αναφέρεται μεταξύ άλλων και στην εκπόνηση μελέτης προκειμένου να οριστεί το μέγιστο εύρος διακύμανσης της στάθμης των ταμιευτήρων που αποτελούν ΥΣ με βάση τις προβλέψεις της Οδηγίας 2000/60/ΕΚ, του οποίου θα εκπονηθεί.

Επιπλέον, η υλοποίηση ειδικών τεχνικών μέτρων του ΣΔΚΠ διαμορφώνεται από τις προβλέψεις του Σχεδίου Διαχείρισης Λεκανών Απορροής Ποταμών του οικείου ΥΔ. Ειδικότερα λαμβάνονται υπόψη οι προβλέψεις που αφορούν στην αξιολόγηση των υδρομορφολογικών αλλοιώσεων και στη διαδικασία υπαγωγής στο άρθρο 4.7 της Οδηγίας 2000/60/ΕΚ κατά την αξιολόγηση νέων και προγραμματιζόμενων έργων βάσει των μεθοδολογιών που έχουν οριστεί για το σκοπό αυτό και είναι διαθέσιμες στη σχετική ιστοσελίδα της Ειδικής Γραμματείας Υδάτων <http://wfdver.ypeka.gr/> με σκοπό τη διασφάλιση της «καλής κατάστασης» των ΥΣ καθώς και τον καθορισμό εξαιρέσεων όπου αυτό κρίνεται αναγκαίο σύμφωνα με τα απαιτούμενα στην Οδηγία 2000/60/ΕΚ.

Τα Μέτρα του Σχεδίου Διαχείρισης Κινδύνων Πλημμύρας που σχετίζονται με τα ανωτέρω παρουσιάζονται στον ακόλουθο πίνακα:

Πίνακας 8.6: Μέτρα του ΣΔΚΠ που σχετίζονται με τα Μέτρα M02B0904 ή/ και M02B0902 του ΣΔΛΑΠ

ΣΔΚΠ		ΣΔΛΑΠ	
Κωδικός μέτρου	Όνομα Μέτρου	Κωδικός μέτρου	Όνομα Μέτρου

ΠΑΡΑΔΟΤΕΟ 19

Σχέδιο Διαχείρισης Κινδύνων Πλημμύρας - Μη Τεχνική Έκθεση

ΣΔΚΠ		ΣΔΛΑΠ	
Κωδικός μέτρου	Όνομα Μέτρου	Κωδικός μέτρου	Όνομα Μέτρου
EL_02_31_08	Προώθηση πρακτικών ανάσχεσης των πλημμυρικών ροών και συγκράτησης φερτών υλικών, με έμφαση στα Μέτρα Φυσικής Συγκράτησης Υδάτων (ΜΦΣΥ)	M02B0904	Ειδικά μέτρα για την επίτευξη του Καλού Οικολογικού Δυναμικού σε ΙΤΥΣ
		M02B0902	Προσδιορισμός κατώτατης στάθμης φυσικών λιμνών & προσδιορισμός μέγιστου εύρους διακύμανσης στάθμης ταμιευτήρων
EL_02_32_09	Ταμιευτήρες πολλαπλής σκοπιμότητας με συνιστώσα αντιπλημμυρικής προστασίας	M02B0904	Ειδικά μέτρα για την επίτευξη του Καλού Οικολογικού Δυναμικού σε ΙΤΥΣ
		M02B0902	Προσδιορισμός κατώτατης στάθμης φυσικών λιμνών & προσδιορισμός μέγιστου εύρους διακύμανσης στάθμης ταμιευτήρων
EL_02_32_10	Αξιοποίηση υφιστάμενων έργων ταμίευσης για ανάσχεση πλημμυρικών παροχών	M02B0904	Ειδικά μέτρα για την επίτευξη του Καλού Οικολογικού Δυναμικού σε ΙΤΥΣ
		M02B0902	Προσδιορισμός κατώτατης στάθμης φυσικών λιμνών & προσδιορισμός μέγιστου εύρους διακύμανσης στάθμης ταμιευτήρων
EL_02_33_11	Εκσυγχρονισμός και αποκατάσταση αποχετευτικών / αποστραγγιστικών δικτύων	M02B0904	Ειδικά μέτρα για την επίτευξη του Καλού Οικολογικού Δυναμικού σε ΙΤΥΣ
EL_02_33_12	Μελέτες/Έργα Αντιπλημμυρικής Προστασίας	M02B0904	Ειδικά μέτρα για την επίτευξη του Καλού Οικολογικού Δυναμικού σε ΙΤΥΣ
		M02B0902	Προσδιορισμός κατώτατης στάθμης φυσικών λιμνών & προσδιορισμός μέγιστου εύρους διακύμανσης στάθμης ταμιευτήρων
EL_02_35_15	Σύνταξη Στρατηγικών Σχεδίων (Master Plan) Έργων Αντιπλημμυρικής Προστασίας	M02B0904	Ειδικά μέτρα για την επίτευξη του Καλού Οικολογικού Δυναμικού σε ΙΤΥΣ
		M02B0902	Προσδιορισμός κατώτατης στάθμης φυσικών λιμνών & προσδιορισμός μέγιστου εύρους διακύμανσης στάθμης ταμιευτήρων
EL_02_35_16	Συντήρηση υφιστάμενων Ορεινών Υδρονομικών Έργων	M02B0904	Ειδικά μέτρα για την επίτευξη του Καλού Οικολογικού Δυναμικού σε ΙΤΥΣ
		M02B0902	Προσδιορισμός κατώτατης στάθμης φυσικών λιμνών & προσδιορισμός μέγιστου εύρους διακύμανσης στάθμης ταμιευτήρων
EL_02_44_23	Κωδικοποίηση Νομοθεσίας σε	M02B0904	Ειδικά μέτρα για την επίτευξη του

ΣΔΚΠ		ΣΔΛΑΠ	
Κωδικός μέτρου	Όνομα Μέτρου	Κωδικός μέτρου	Όνομα Μέτρου
	θέματα καθαρισμού και συντήρησης ρεμάτων - Κατάρτιση κανονισμού απαιτούμενων ενεργειών αποκατάστασης παροχτευτικότητας κοίτης ρεμάτων, συντήρησης και διαχείρισης της παρόχθιας βλάστησης		Καλού Οικολογικού Δυναμικού σε ΙΤΥΣ

8.3.3.3 Μέτρα του ΣΔΚΠ που επιδρούν ενισχυτικά ή /και συμπληρωματικά στην εφαρμογή του ΣΔΛΑΠ και στην υλοποίηση δράσεων της Οδηγίας 2000/60/ΕΚ

Αναφέρονται τα μέτρα του ΣΔΚΠ η υλοποίηση ή/και τα αποτελέσματα των οποίων θα μπορέσουν να τροφοδοτήσουν με σημαντικές πληροφορίες και δεδομένα δράσεις εφαρμογής της Οδηγίας 2000/60/ΕΚ. Επιπλέον, αναφέρονται μέτρα τα οποία συνδράμουν ή/και επιδρούν συμπληρωματικά στους στόχους του Σχεδίου Διαχείρισης Λεκανών Απορροής.

Τα μέτρα αυτά είναι τα ακόλουθα μέτρα:

- Μέτρο **EL_02_23_03: «Ανάπτυξη δράσεων για την αντιμετώπιση επιπτώσεων στους τομείς ύδρευσης και αποχέτευσης».** Το μέτρο περιλαμβάνει προβλέψεις για την προστασία των ΕΕΛ που βρίσκονται εντός ζώνης κατάκλυσης για T=100 χρόνια, αλλά και των ΕΕΛ που ευρίσκονται πλησίον των ζωνών κατάκλυσης ή πλησίον της πλημμυρικής κοίτης ρεμάτων συμβάλλοντας στην μείωση της πιθανότητας εισροής ρύπων και στην προστασία των ποιοτικών χαρακτηριστικών των Υδατικών Συστημάτων.
- Μέτρο **EL_02_24_04: «Αναδιάρθρωση και εκσυγχρονισμός δικτύου συλλογής μετεωρολογικών και υδρομετρικών δεδομένων».** Τα υδρομετρικά δεδομένα που θα προκύψουν από την εφαρμογή του μέτρου θα είναι δυνατόν να αξιοποιηθούν κατά την αξιολόγηση των ποσοτικών και ποιοτικών στοιχείων που απαιτείται στο πλαίσιο των αναθεωρήσεων του οικείου Σχεδίου Διαχείρισης Λεκανών Απορροής Ποταμών.
- Μέτρο **EL_02_24_05: «Δημιουργία εθνικού μητρώου τεχνικών δεδομένων αντιπλημμυρικών έργων».** Οι πληροφορίες αυτές θα συμβάλλουν στην καταγραφή και την αξιολόγηση των υδρομορφολογικών πιέσεων στα υδατικά συστήματα και θα είναι δυνατό να αξιοποιηθούν κατά τη 2^η αναθεώρηση του οικείου ΣΔΛΑΠ.
- Μέτρο **EL_02_24_07: «Δημιουργία Εθνικού Μητρώου Πλημμυρικών Συμβάντων (ΕΜΠΣ) και ανάπτυξη σχετικής διαδραστικής πλατφόρμας στο διαδίκτυο».** Τα στοιχεία του εν λόγω μέτρου θα είναι δυνατό να αξιοποιηθούν κατά την 2^η Αναθεώρηση του οικείου ΣΔΛΑΠ στο πλαίσιο εφαρμογής του άρθρου 4.6 της Οδηγίας 2000/60/ΕΚ.
- Μέτρο **EL_02_35_17: «Διαχειριστικά μέτρα χρήσεων γης σε λεκάνες απορροής χειμάρρων».** Οι δράσεις που προβλέπονται στο μέτρο αυτό αναμένεται να συμβάλουν και στην προστασία των ποιοτικών χαρακτηριστικών των υδατικών συστημάτων.

9 ΕΝΗΜΕΡΩΣΗ ΤΟΥ ΚΟΙΝΟΥ ΚΑΙ ΔΗΜΟΣΙΑ ΔΙΑΒΟΥΛΕΥΣΗ

9.1 ΑΠΑΙΤΗΣΕΙΣ ΤΗΣ ΟΔΗΓΙΑΣ 2007/60/ΕΚ ΓΙΑ ΤΗ ΔΗΜΟΣΙΑ ΔΙΑΒΟΥΛΕΥΣΗ

Οι διαδικασίες δημόσιας διαβούλευσης έχουν θεμελιώδη ρόλο κατά τη σύνταξη, την ανάγνωση και την αναθεώρηση των Σχεδίων Διαχείρισης Κινδύνων Πλημμύρας. Το Άρθρο 10 της Οδηγίας 2007/60/ΕΚ αναφέρεται στη δημοσίευση και τη δημόσια διαβούλευση με τους ενδιαφερομένους φορείς. Πιο συγκεκριμένα στο κεφάλαιο V της Οδηγίας 2007/60/ΕΚ σχετικά με το συντονισμό με την Οδηγία 2000/60/ΕΚ, την ενημέρωση του κοινού και τη διαβούλευση, τα Άρθρα 9 & 10 αναφέρονται στην ενημέρωση του κοινού κατά το στάδιο Προκαταρκτικής Αξιολόγησης Κινδύνων Πλημμύρας, κατάρτισης Χαρτών Επικινδυνότητας και Χαρτών Κινδύνων Πλημμύρας και στην εξασφάλιση της ενεργής συμμετοχής του κοινού κατά τη διαμόρφωση και την επανεξέταση των Σχεδίων Διαχείρισης των Κινδύνων Πλημμύρας σε συντονισμό με την Οδηγία 2000/60/ΕΚ (εξαμηνιαία διαβούλευση με βάση το άρθρο 14).

Σχετικά με την πρόσβαση του κοινού σε περιβαλλοντικές πληροφορίες τηρήθηκαν οι απαιτήσεις της Οδηγίας 2003/4/ΕΚ.

Σχετικά με τις διαδικασίες δημοσιοποίησης και διαβούλευσης της ΣΜΠΕ, είναι σύμφωνες με το άρθρο 7 της ΚΥΑ ΥΠΕΧΩΔΕ/ΕΥΠΕ, υπ' αριθμ. Οίκ. 107017/28.8.2006 (ΦΕΚ 1225/Β/5.9.2006), όπως τροποποιήθηκε και ισχύει με την Υ.Α. οικ. 40238/2017.

9.2 ΦΟΡΕΙΣ ΔΙΑΒΟΥΛΕΥΣΗΣ

Ως ενδιαφερόμενος φορέας θεωρήθηκε ο κάθε πολίτης στο βαθμό που επηρεάζει και επηρεάζεται από τις πλημμύρες, αλλά και από τα μέτρα που λαμβάνονται για την αντιμετώπιση των κινδύνων πλημμύρας, από την εφαρμογή του ΣΔΚΠ. Διακρίθηκαν οι ακόλουθες κατηγορίες φορέων οι οποίοι μπορούσαν και έπρεπε να λάβουν μέρος στη διαδικασία συλλογής απόψεων για τα Σχέδια Διαχείρισης:

- **Φορείς λήψης αποφάσεων**, οι οποίοι έχουν θεσμική αρμοδιότητα και εμπλέκονται στη διαχείριση των κινδύνων πλημμύρας (Υπουργεία, Αποκεντρωμένες Διοικήσεις, Περιφέρειες, Δήμοι, ΔΕΥΑ κλπ.).
- **Εμπειρογνώμονες – ειδικοί**, δηλαδή επιστήμονες, εκπαιδευτικά ιδρύματα, Μη Κυβερνητικές Οργανώσεις, επιμελητήρια, ή άλλοι ειδικοί φορείς του ευρύτερου δημόσιου τομέα.
- **Ευρύ κοινό**, δηλαδή ο κάθε πολίτης, συμπεριλαμβανομένων και των φορέων που επηρεάζονται από αποφάσεις που λαμβάνονται σχετικά με τη Διαχείριση των Κινδύνων Πλημμύρας, είτε περιοριστικά είτε προστατευτικά.
- **ΜΜΕ**, δηλαδή εφημερίδες, τηλεοπτικοί και ραδιοφωνικοί σταθμοί, ιστότοποι.

Ο κατάλογος των κοινωνικών εταίρων του Υδατικού Διαμερίσματος Βόρειας Πελοποννήσου που ενημερώθηκαν για την διαβούλευση του Σχεδίου Διαχείρισης Κινδύνων Πλημμύρας, περιλαμβάνει **578 φορείς**. Η καταγραφή έγινε σε Εθνικό, Περιφερειακό και Τοπικό επίπεδο. Από το σύνολο των φορέων που εντοπίστηκαν, οι **246** ανήκουν στην κατηγορία **Φορέων λήψης αποφάσεων**, **72** στην

κατηγορία **Διαχειριστές, 25** στην κατηγορία **Χρήστες, 48** στην κατηγορία **Εμπειρογνώμονες / Ειδικοί, 47** στην κατηγορία **Φορείς Αντιμετώπισης Συνεπειών λόγω πλημμυρών και 140 ΜΜΕ - Φορείς Ενημέρωσης**. Αναλυτικός κατάλογος με τα στοιχεία των κοινωνικών εταίρων του ΥΔ Βόρειας Πελοποννήσου, περιλαμβάνεται στο **Παραδοτέο 15: Πρόγραμμα Διαβούλευσης**. Ο κατάλογος κοινωνικών εταίρων περιλαμβάνει πληροφορίες για την κατηγορία του κάθε φορέα, το επίπεδο στο οποίο εμπλέκεται καθώς και τα στοιχεία επικοινωνίας του. Είναι διαθέσιμος στην ιστοσελίδα των Σχεδίων Διαχείρισης (<http://floods.ypeka.gr/index.php/diavoylefsi>).

9.3 ΔΡΑΣΕΙΣ ΚΑΙ ΑΠΟΤΕΛΕΣΜΑΤΑ ΔΙΑΒΟΥΛΕΥΣΗΣ

9.3.1 Γενικά στοιχεία Διαβούλευσης

Η διαβούλευση αφορούσε τόσο τα Σχέδια Διαχείρισης όσο και την Στρατηγική Μελέτη Περιβαλλοντικών Επιπτώσεων (ΣΜΠΕ). Η διαβούλευση ξεκίνησε μετά τη δημοσιοποίηση των Χαρτών Επικινδυνότητας και Κινδύνων Πλημμύρας και του Προσχεδίου Διαχείρισης.

Οι διαδικασίες της δημοσιοποίησης και της διαβούλευσης περιλαμβάνουν:

- Κατάρτιση προγράμματος διαβούλευσης στο οποίο, καταγράφηκαν οι κοινωνικοί εταίροι που ενημερώθηκαν και θα συμμετείχαν στη διαδικασία διαβούλευσης. Επίσης διατυπώθηκαν οι βασικοί κανόνες της διαβούλευσης, ο τρόπος οργάνωσης της συμμετοχικής διαδικασίας και οι μορφές αυτής, τα διαθέσιμα εργαλεία, η επιλογή των κατάλληλων υποστηρικτικών εργαλείων και το πρόγραμμα εργασιών στα πλαίσια της διαβούλευσης.
- Την ανάρτηση στην ειδική ιστοσελίδα των Σχεδίων Διαχείρισης Κινδύνων Πλημμύρας (<http://floods.ypeka.gr/>) των Χαρτών Επικινδυνότητας και Κινδύνων Πλημμύρας, των Σχεδίων Διαχείρισης Κινδύνων Πλημμύρας, καθώς και των υποστηρικτικών τους τεχνικών εκθέσεων.
- Την ανάρτηση στην ιστοσελίδα του Υπουργείου Περιβάλλοντος και Ενέργειας (<http://ypeka.gr/Default.aspx?tabid=232&language=el-GR>) του φακέλου της Στρατηγικής Μελέτης Περιβαλλοντικών Επιπτώσεων (ΣΜΠΕ)
- Τη δημιουργία υλικού δημοσιοποίησης και ενημέρωσης.
- Τη διοργάνωση ημερίδων και συναντήσεων σε κάθε Υδατικό Διαμέρισμα, για την παρουσίαση των Σχεδίων Διαχείρισης και των ΣΜΠΕ.
- Τη σύνταξη ερωτηματολογίου που αναφερόταν στα Σχέδια Διαχείρισης Κινδύνων Πλημμύρας, για την υποβολή γραπτών σχολίων και προτάσεων.

Μετά την ολοκλήρωση της διαβούλευσης, υποβλήθηκε **Έκθεση Αποτελεσμάτων Διαβούλευσης με:**

- την αποδελτίωση των παρατηρήσεων από την διαβούλευση
- την τεκμηριωμένη πρόταση του Αναδόχου (συνοπτικά) για την αποδοχή ή απόρριψη της κάθε μιας από τις παραπάνω παρατηρήσεις και

Στην συνέχεια, οριστικοποιήθηκε το Σχέδιο Διαχείρισης Κινδύνων Πλημμύρας, λαμβάνοντας υπόψη τις παρατηρήσεις της διαβούλευσης που έχει αποφασιστεί από την Αναθέτουσα Αρχή να γίνουν αποδεκτές.

9.3.2 Δράσεις Διαβούλευσης

Στις **22/11/2012** ολοκληρώθηκε από την Ειδική Γραμματεία Υδάτων η Προκαταρκτική Αξιολόγηση Κινδύνων Πλημμύρας και τα αποτελέσματά της αναρτήθηκαν στην ιστοσελίδα των Σχεδίων Διαχείρισης Κινδύνων Πλημμύρας (<http://floods.ypeka.gr/>). Η Ειδική Γραμματεία Υδάτων σε

εφαρμογή του άρθρου 10 της Οδηγίας 2007/60/ΕΚ καθώς και του άρθρου 9 της ΚΥΑ 31822/1542/Ε103 (ΦΕΚ 1108/Β/21.07.2010) όπως τροποποιήθηκε με την ΚΥΑ 177772/924/2017 (ΦΕΚ 2140/Β/22.06.2017), με την οποία ενσωματώθηκε στο εθνικό δίκαιο, το 2012 δημοσιοποίησε την πλήρη Έκθεση της Προκαταρκτικής Αξιολόγησης Κινδύνων Πλημμύρας, τη σχετική βάση δεδομένων με τις ιστορικές και τις σημαντικές ιστορικές πλημμύρες και τα σχετικά γεωχωρικά δεδομένα για τα 14 Υδατικά Διαμερίσματα της χώρας:

- Στην ιστοσελίδα του ΥΠΕΝ (<http://www.ypeka.gr/Default.aspx?tabid=252&language=el-GR>).
- Στον ιστότοπο του ΥΠΕΝ (maps.ypeka.gr).
- Στον ειδικά κατασκευασμένο για τις Πλημμύρες ιστότοπο του ΥΠΕΝ (<http://floods.ypeka.gr/>).
- Στο Ευρωπαϊκό Σύστημα Πληροφοριών για το Περιβάλλον ΕΙΟΝΕΤ (European Environment Information and Observation Network) στη διεύθυνση [http://cdr.eionet.europa.eu/gr/eu/floods/\(Reportnet\)](http://cdr.eionet.europa.eu/gr/eu/floods/(Reportnet)).

Παράλληλα, ανάρτησε σύνδεσμο με την ονομασία «Βάση Εισαγωγής Πλημμυρικών Συμβάντων», προκειμένου να καταγράφονται οι απαιτούμενες από την Οδηγία 2007/60/ΕΚ πληροφορίες σχετικά με τα χαρακτηριστικά των πλημμυρικών συμβάντων που σημειώνονται στη χώρα μας από κάθε συναρμόδιο Φορέα ή Υπηρεσία.

Στις **31/3/2017** πραγματοποιήθηκε η δημοσιοποίηση των Χαρτών Επικινδυνότητας και Κινδύνων Πλημμύρας στην ιστοσελίδα των Σχεδίων Διαχείρισης για το ΥΔ Βόρειας Πελοποννήσου. Το ΥΠΕΝ γνωστοποίησε την ανάρτηση των χαρτών με Δελτίο Τύπου στις 6/4/2017 ([http://www.ypeka.gr/Default.aspx?tabid=389&snl\[524\]=4781&language=el-GR](http://www.ypeka.gr/Default.aspx?tabid=389&snl[524]=4781&language=el-GR)). Επίσης, η ΕΓΥ, με το υπ αριθ. πρωτ. 140977/29-05-2017 έγγραφό της, γνωστοποίησε στους φορείς την ολοκλήρωση και ανάρτηση των Χαρτών Επικινδυνότητας και Κινδύνων Πλημμύρας. Τα τελικά Παραδοτέα του 1ου Σταδίου αναρτήθηκαν στις **6/3/2017**. Επισημαίνεται ότι τα Παραδοτέα του Σχεδίου Διαχείρισης Κινδύνων Πλημμύρας και οι σχετικοί Χάρτες, αναρτώνταν τμηματικά καθ' όλη τη διάρκεια εκπόνησης της μελέτης στον ειδικά κατασκευασμένο για τις Πλημμύρες ιστότοπο του ΥΠΕΝ (<http://floods.ypeka.gr/>). Στις **21/1/2016** έγινε η πρώτη ανάρτηση για το ΥΔ Βόρειας Πελοποννήσου, στο Ευρωπαϊκό Σύστημα Πληροφοριών Νερού WISE (Water Information System for Europe), σύμφωνα με τις προδιαγραφές που έχουν καθοριστεί από τον Ευρωπαϊκό Οργανισμό Περιβάλλοντος που περιλάμβανε τους Χάρτες Επικινδυνότητας Πλημμύρας. Η τελική υποβολή των Χαρτών Επικινδυνότητας και Κινδύνων Πλημμύρας στο WISE πραγματοποιήθηκε στις **30/9/2016**.

Στις **18/7/2017** αναρτήθηκε το Προσχέδιο του Σχεδίου Διαχείρισης Κινδύνων Πλημμύρας για το ανωτέρω Υδατικό Διαμέρισμα Βόρειας Πελοποννήσου στην ιστοσελίδα των Σχεδίων Διαχείρισης (<http://floods.ypeka.gr/index.php/19-ydatika-diamerismata/gr02/269-sxkp-gr02>).

Με το από 17/7/2017 μήνυμα μέσω ηλεκτρονικού ταχυδρομείου (email), η ΕΓΥ γνωστοποίησε στις Δ/σεις Υδάτων των Αποκεντρωμένων Διοικήσεων, την ανάρτηση των Προσχεδίων Διαχείρισης Κινδύνων Πλημμύρας. Επίσης, η ΕΓΥ, με το υπ αριθμ. πρωτ. 141479/04-08-2017 έγγραφό της, γνωστοποίησε την ανάρτηση των Προσχεδίων Διαχείρισης Κινδύνων Πλημμύρας στην Γενική Γραμματεία Πολιτικής Προστασίας.

Στις **25/8/2017** ολοκληρώθηκε η Στρατηγική Μελέτη Περιβαλλοντικών Επιπτώσεων (ΣΜΠΕ) που συνοδεύει το Σχέδιο Διαχείρισης Κινδύνων Πλημμύρας. Η διαδικασία διαβούλευσής της, ήταν σύμφωνη με τα αναφερόμενα στο άρθρο 7 της ΚΥΑ ΥΠΕΧΩΔΕ/ΕΥΠΕ, υπ' αριθμ. Οίκ. 107017/28.8.2006 (ΦΕΚ 1225/Β/5.9.2006), όπως τροποποιήθηκε και ισχύει.

Η ΣΜΠΕ αναρτήθηκε στην ιστοσελίδα του Υπουργείου Περιβάλλοντος και Ενέργειας (<http://ypeka.gr/Default.aspx?tabid=232&language=el-GR>) στις **15/12/2017**. Στις **12/1/2018** η Δ/ση Περιβαλλοντικής Αδειοδότησης (ΔΙΠΑ) του ΥΠΕΝ, με το υπ' αριθμ. πρωτ. οικ. 1257/12-01-2018 έγγραφό της, γνωστοποίησε σε φορείς, την ανάρτηση του φακέλου της ΣΜΠΕ στην ιστοσελίδα

του ΥΠΕΝ, για την διατύπωση γνώμης στο πλαίσιο των αρμοδιοτήτων τους. Στις **29/1/2018** έγινε ανακοίνωση για τη δημοσιοποίηση της ΣΜΠΕ στην ιστοσελίδα του Υπουργείου Περιβάλλοντος και Ενέργειας (<http://www.ypeka.gr/Default.aspx?tabid=252&locale=el-GR&language=en-US>).

Στο πλαίσιο της Διαβούλευσης του Σχεδίου Διαχείρισης Κινδύνων Πλημμύρας του Υδατικού Διαμερίσματος της Βόρειας Πελοποννήσου, πραγματοποιήθηκαν οι ακόλουθες δράσεις:

- Ανάρτηση του **Καταλόγου των Κοινωνικών Εταίρων** στην ιστοσελίδα του Σχεδίου Διαχείρισης Κινδύνων Πλημμύρας (<http://floods.ypeka.gr/>).
- **Σύνταξη ερωτηματολογίου**
- **Διαβούλευση με όλους τους εμπλεκόμενους και ενδιαφερόμενους φορείς** που έχουν καταγραφεί και το κοινό.

Στις επόμενες παραγράφους δίνονται συνοπτικά στοιχεία των ανωτέρω δράσεων και των αποτελεσμάτων τους, ενώ αναλυτικά στοιχεία περιλαμβάνονται στα σχετικά Κείμενα Τεκμηρίωσης του ΣΔΚΠ (Πρόγραμμα Διαβούλευσης και Έκθεση Αποτελεσμάτων Διαβούλευσης).

9.3.2.1 Κατάλογος κοινωνικών εταίρων

Ο κατάλογος κοινωνικών εταίρων περιλαμβάνει 578 φορείς οι οποίοι ενημερώθηκαν για τη διαβούλευση. Περιλαμβάνει πληροφορίες για το είδος του κάθε φορέα, το επίπεδο στο οποίο εμπλέκεται καθώς και τα στοιχεία επικοινωνίας του. Είναι διαθέσιμος στην ιστοσελίδα των Σχεδίων Διαχείρισης (<http://floods.ypeka.gr/index.php/diavoylefsi>) από τον **09/2017**. Ο κατάλογος αυτός παρουσιάζεται επίσης στο Παράρτημα Ι: Κατάλογος Κοινωνικών Εταίρων του Παραδοτέου 15: Πρόγραμμα Διαβούλευσης για το Υδατικό Διαμέρισμα Βόρειας Πελοποννήσου.

9.3.2.2 Συμπλήρωση – υποβολή ερωτηματολογίων

Ένα από τα εργαλεία της διαβούλευσης ήταν τα ερωτηματολόγια που συντάχθηκαν, με τα οποία ήταν δυνατή η συμμετοχή στη διαδικασία εκφράζοντας με σύντομο τρόπο τις απόψεις των φορέων και του κοινού. Συντάχθηκαν για να απευθυνθούν σε συμμετέχοντες που δεν είχαν το χρόνο ή/και τη διάθεση να προετοιμάσουν ολοκληρωμένες παρεμβάσεις, αλλά επιθυμούσαν να εκφράσουν σύντομες απόψεις ή/και προτάσεις. Τα ερωτηματολόγια ήταν διαθέσιμα μέσω του ηλεκτρονικού ιστότοπου του ΥΠΕΝ (<http://floods.ypeka.gr/index.php/diavoylefsi>) από τον 09/2017, και επίσης διανεμήθηκαν στην ημερίδα διαβούλευσης. Το ερωτηματολόγιο περιλαμβάνεται επίσης στο Παραδοτέο 15: Πρόγραμμα Διαβούλευσης. Οι ενδιαφερόμενοι μπορούσαν να συμπληρώσουν τα ερωτηματολόγια και να αποστέλλουν παρατηρήσεις στην ΕΓΥ, μέσω ηλεκτρονικού ταχυδρομείου, φαξ ή ταχυδρομικά.

Από τους συμμετέχοντες στη διαβούλευση συμπληρώθηκαν 5 ερωτηματολόγια για το Υδατικό Διαμέρισμα Βόρειας Πελοποννήσου, τα οποία παρατίθενται και στο Παραδοτέο 17: Έκθεση Αποτελεσμάτων Διαβούλευσης.

9.3.2.3 Ημερίδες διαβούλευσης

Στο πλαίσιο της διαβούλευσης πραγματοποιήθηκαν 2 ημερίδες στο Υδατικό Διαμέρισμα Βόρειας Πελοποννήσου:

Η πρώτη ημερίδα πραγματοποιήθηκε στην Πάτρα, την Παρασκευή 15 Σεπτεμβρίου 2017 στην Αίθουσα Εκδηλώσεων πρώην ΕΛΚΕΠΑ και συμμετείχαν 61 άτομα. Οι προσκλήσεις για συμμετοχή στην ημερίδα απεστάλησαν με mail σε όλους τους συναρμόδιους και εμπλεκόμενους φορείς, ενώ υπήρχε και ανάρτηση στην ιστοσελίδα από όπου μπορούσαν οι ενδιαφερόμενοι να προμηθευτούν και όλα τα σχετικά κείμενα, χάρτες και πληροφορίες.

Κατά τη διάρκεια της ημερίδας εκφράστηκαν χαιρετισμοί/ τοποθετήσεις/ ερωτήσεις/ απόψεις/ αντιρρήσεις επί του Σχεδίου Διαχείρισης Κινδύνων Πλημμύρας και η ομάδα μελέτης και η ΕΓΥ τοποθετήθηκαν σε αυτές

Οι συζητήσεις που έγιναν στις ημερίδες βιντεοσκοπήθηκαν προς αξιοποίηση των θεμάτων που τέθηκαν. Η αποδελτίωση των παρεμβάσεων/ παρατηρήσεων/ τοποθετήσεων και των τεκμηριωμένων απαντήσεων που δόθηκαν από την ομάδα μελέτης και την ΕΓΥ στην ημερίδα περιλαμβάνεται στο Παραδοτέο 17: Έκθεση Αποτελεσμάτων Διαβούλευσης.

9.3.2.4 Γραπτές παρατηρήσεις

Σε σχέση με τους Χάρτες Επικινδυνότητας και Κινδύνων Πλημμύρας, και το Προσχέδιο Διαχείρισης Κινδύνων Πλημμύρας εστάλησαν στην ΕΓΥ με κάθε μέσο (mail, fax, έγγραφο) παρατηρήσεις/ παρεμβάσεις. Η αποδελτίωση των παρεμβάσεων και ο τεκμηριωμένος σχολιασμός/ αξιολόγηση του Αναδόχου παρουσιάζεται στο Παραδοτέο 17: Έκθεση Αποτελεσμάτων Διαβούλευσης.

9.3.2.5 Ενημερωτικές Συναντήσεις

Στις ενημερωτικές συναντήσεις παρουσιάστηκαν και συζητήθηκαν ειδικά θέματα του Προσχεδίου Διαχείρισης και της ΣΜΠΕ. Την ευθύνη οργάνωσης των ενημερωτικών συναντήσεων είχε η ΕΓΥ. Πραγματοποιήθηκαν οι ακόλουθες συναντήσεις:

- Στις 29/06/2017 πραγματοποιήθηκε τηλεδιάσκεψη με την Διεύθυνση Υδάτων Ιονίου της Αποκεντρωμένης Διοίκησης Πελοποννήσου, Δυτικής Ελλάδας και Ιονίου (Προϊστάμενος Διεύθυνσης Υδάτων Ιονίου κ. Λαγκαδάς Μιχάλης). Στην τηλεδιάσκεψη αυτή έγινε παρουσίαση των Χαρτών Επικινδυνότητας και των Χαρτών Κινδύνων πλημμύρας για τα νησιά της Κεφαλονιάς, Ιθάκης και Ζακύνθου. Ανταλλάχθηκαν απόψεις και αναζητήθηκαν στοιχεία κλπ δεδομένα.
- Στις 04/07/2017 πραγματοποιήθηκε στην Πάτρα, σε συνεργασία με την Διεύθυνση Υδάτων Δυτικής Ελλάδας (Προϊσταμένη Διεύθυνσης Υδάτων Δυτικής Ελλάδας; κα Πυργάκη Αναστασία), προπαρασκευαστική συνάντηση της μελετητικής μας ομάδας με τους κάτωθι αρμόδιους φορείς σύμφωνα και με το Αρ. Πρωτ. 162895/19-07-2017 έγγραφο της Διεύθυνσης Υδάτων Δυτικής Ελλάδας της Αποκεντρωμένης Διοίκησης Πελοποννήσου, Δυτικής Ελλάδας και Ιονίου:
 - Διεύθυνση Υδάτων Δυτικής Ελλάδας
 - Διεύθυνση Πολιτικής Προστασίας/Περιφέρεια Δυτικής Ελλάδας
 - Διεύθυνση Τεχνικών Έργων / Περιφέρεια Δυτικής Ελλάδας
 - Διεύθυνση Τεχνικών Έργων/ ΠΕ Αχαΐας
 - Διεύθυνση Τεχνικών Έργων/ ΠΕ Ηλείας
 - Διεύθυνση Τεχνικών Έργων/ ΠΕ Κορινθίας
 - Διεύθυνση Πολιτικής Προστασίας / Αποκεντρωμένη Διοίκηση Πελοποννήσου, Δυτικής Ελλάδας & Ιονίου
- Έγινε παρουσίαση των Χαρτών Επικινδυνότητας και των Χαρτών Κινδύνων πλημμύρας της μελέτης, ανταλλάχθηκαν απόψεις, συλλέχθηκαν στοιχεία και κατατέθηκαν προτάσεις.
- στις 13/10/2017 στην Αθήνα με την ΔΙΠΑ του Υπουργείου Περιβάλλοντος και Ενέργειας,
- στις 2/11/2017 στην Αθήνα με τους Διευθυντές Υδάτων των Αποκεντρωμένων Διοικήσεων,

- στις 12/2/2018 στην Αθήνα με τη Γενική Γραμματέα Χωρικού Σχεδιασμού και Αστικού Περιβάλλοντος του Υπουργείου Περιβάλλοντος και Ενέργειας ,
- στις 21/2/2018 στην Αθήνα με την ΔΑΕΕ του Υπουργείου Υποδομών και Μεταφορών και
- στις 27/2/2018 στην Αθήνα με το ΥΠΑΑΤ, το ΠΑΑ και την ΓΔΑΕΦΚ του ΥΠΥΜΕ.

9.3.3 Αποτελέσματα Διαβούλευσης

Τα συμπεράσματα της διαδικασίας διαβούλευσης συνοψίζονται στα ακόλουθα:

- Η αναγκαιότητα επαναξιολόγησης της μεθοδολογίας καθορισμού των Ζωνών Δυνητικά Υψηλού Κινδύνου Πλημμύρας, λαμβάνοντας υπ' όψιν τα αποτελέσματα της ανάλυσης επικινδυνότητας και κινδύνων πλημμύρας του Σχεδίου Διαχείρισης Κινδύνων Πλημμύρας και νέα στοιχεία πλημμυρικών συμβάντων (ειδικά για τα νησιά Κεφαλονιά και Ιθάκη).
- Η αναγκαιότητα συμπλήρωσης της πληροφορίας που σχετίζεται με την αξιολόγηση του πλημμυρικού κινδύνου (υπόβαθρα, υδρομετεωρολογικά δεδομένα, στοιχεία ιστορικών πλημμυρικών συμβάντων, μητρώα τεχνικών δεδομένων έργων αντιπλημμυρικής προστασίας)
- Η ανάγκη επικαιροποίησης και συμπλήρωσης Υπουργικών Αποφάσεων, Προεδρικών Διαταγμάτων, ΦΕΚ κλπ.
- Η περαιτέρω αξιοποίηση της γνώσης και της εμπειρίας που υπάρχει σε τοπικό επίπεδο από διάφορους φορείς και υπηρεσίες για την αξιολόγηση και αντιμετώπιση των επιπτώσεων των πλημμυρικών γεγονότων.
- Η αναγκαιότητα περαιτέρω εξειδίκευσης κάποιων μέτρων του Σχεδίου Διαχείρισης Κινδύνων Πλημμύρας, για την εφαρμογή τους σε τοπικό επίπεδο.
- Η δυνατότητα χρηματοδότησης δράσεων και έργων σε περιοχές εκτός Ζωνών Δυνητικά Υψηλού Κινδύνου Πλημμύρας.
- Η επιτακτικότητα άμεσης δρομολόγησης/ προώθησης των μέτρων του Σχεδίου Διαχείρισης Κινδύνων Πλημμύρας, με προτεραιότητα σε δράσεις που αφορούν α) νομοθετικές/ διοικητικές ρυθμίσεις, β) πρόσκτηση/ βελτίωση/ συμπλήρωση των διαθέσιμων δεδομένων και γ) ετοιμότητα.
- Η αναγκαιότητα δημιουργίας νέου κανονισμού μελετών για τα έργα αποχέτευσης ομβρίων υδάτων και αντιπλημμυρικής προστασίας.
- Η αναγκαιότητα ολοκληρωμένου σχεδιασμού έργων αντιπλημμυρικής προστασίας σε επίπεδο λεκάνης απορροής, λαμβάνοντας υπ' όψιν τα αποτελέσματα της ανάλυσης επικινδυνότητας και κινδύνων πλημμύρας του Σχεδίου Διαχείρισης Κινδύνων Πλημμύρας, την Οδηγία 2000/60/ΕΚ, την σύγχρονη Περιβαλλοντική, Χωροταξική και Πολεοδομική νομοθεσία και το σύνολο των εναλλακτικών δυνατοτήτων για την διαχείριση των πλημμυρικών απορροών.
- Οι δυσκολίες αξιοποίησης των αποτελεσμάτων του Σχεδίου Διαχείρισης Κινδύνων Πλημμύρας από την Δημόσια Διοίκηση, εξαιτίας ελλιπούς στελέχωσης και κατάλληλης τεχνογνωσίας
- Ο μη-ορθολογικός πολεοδομικός σχεδιασμός, ο οποίος στις συνήθεις περιπτώσεις στον ελληνικό χώρο ακολουθεί την ανάπτυξη και δεν προηγείται αυτής.
- Η πολυδαίδαλη νομοθεσία και η πολυδιάσπαση αρμοδιοτήτων των κρατικών φορέων, η οποία δεν διευκολύνει την εύκολη και γρήγορη επίλυση των θεμάτων που ανακύπτουν.
- Η έλλειψη εκπαίδευσης των πολιτών για την αντιμετώπιση φυσικών καταστροφών και η ανεπαρκής περιβαλλοντική εκπαίδευση και συνείδηση.

9.4 Διαδικασία εκτίμησης επιπτώσεων στο περιβάλλον (Οδηγία 2001/42/ΕΚ)

Στο πλαίσιο της διαδικασίας διαβούλευσης, σύμφωνα με το άρθρο 7 παρ.4.1 και 4.2 της ΚΥΑ υπ' αριθ. ΥΠΕΧΩΔΕ/ΕΥΠΕ/οικ.107017/06 (Β' 1225) όπως έχει τροποποιηθεί και ισχύει με την ΚΥΑ υπ' αριθ. 40238/17 (Β' 3759), οι φάκελοι των Στρατηγικών Μελετών Περιβαλλοντικών Επιπτώσεων (ΣΜΠΕ) Κινδύνων Πλημμύρας Λεκανών Απορροής Ποταμών των Υδατικών Διαμερισμάτων αναρτήθηκαν στις 15.12.2017 στην ηλεκτρονική διεύθυνση του ΥΠΕΝ:

<http://www.ypeka.gr/Default.aspx?tabid=232&SkinSrc=%5BG%5DSkins%2F default%2FNo+Skin&ContainerSrc=%5BG%5DContainers%2F default%2FNo+Container&dnnprintmode=true>

Οι αρμόδιες υπηρεσίες κλήθηκαν να διατυπώσουν, στο πλαίσιο των αρμοδιοτήτων τους, τη γνώμη τους και τις τυχόν παρατηρήσεις τους αποστέλλοντάς τες στην ηλεκτρονική διεύθυνση της ΔΙΠΑ sec.dipa@prv.ypeka.gr.

Στη συνέχεια, στις 12 Ιανουαρίου 2018, η ΔΙΠΑ απέστειλε έγγραφο με αρ. πρωτ. οικ. 1257 στο οποίο καλούσε τις σχετιζόμενες δημόσιες υπηρεσίες να εκφράσουν στο πλαίσιο των αρμοδιοτήτων τους εγγράφως ή ηλεκτρονικά τη γνώμη τους και τις τυχόν παρατηρήσεις τους επί του περιεχομένου της ΣΜΠΕ του Σχεδίου Διαχείρισης Κινδύνων Πλημμύρας του Υδατικού Διαμερίσματος Βόρειας Πελοποννήσου (ΕΛ02) και να τις διαβιβάσουν στη ΔΙΠΑ/ΥΠΕΝ εντός προθεσμίας σαράντα πέντε ημερών από την παραλαβή του εγγράφου (καταληκτική ημερομηνία 26.02.2018).

Αναλυτικά στοιχεία των φορέων που συμμετείχαν στην διαβούλευση της ΣΜΠΕ, παρατίθενται στο Παραδοτέο 17: Έκθεση Αποτελεσμάτων Διαβούλευσης. Για την ΣΜΠΕ του Υδατικού Διαμερίσματος Βόρειας Πελοποννήσου στάλθηκαν γνωμοδοτήσεις Φορέων. Αναλυτικά στοιχεία των γνωμοδοτήσεων περιλαμβάνονται στο Παραδοτέο 17: Έκθεση Αποτελεσμάτων Διαβούλευσης.

Με το υπ' αριθμ. οικ. 10280/4.6.2018 η Διεύθυνση Περιβαλλοντικής Αδειοδότησης (ΔΙΠΑ) του Υπουργείου Περιβάλλοντος και Ενέργειας, εισηγήθηκε στην Ειδική Γραμματεία Υδάτων την έγκριση της Στρατηγικής Μελέτης Περιβαλλοντικών Επιπτώσεων του ΣΔΚΠ.

10 ΣΧΕΔΙΟ ΔΡΑΣΗΣ ΓΙΑ ΤΗΝ ΕΦΑΡΜΟΓΗ ΤΩΝ ΜΕΤΡΩΝ ΤΟΥ ΣΔΚΠ

10.1 ΔΡΑΣΕΙΣ ΓΙΑ ΤΗΝ ΕΠΙΤΕΥΞΗ ΤΩΝ ΣΤΟΧΩΝ ΤΟΥ ΣΔΚΠ

Τα ΣΔΚΠ, περιλαμβανομένων των Χαρτών Επικινδυνότητας και Χαρτών Κινδύνων Πλημμύρας, αποτελούν το στρατηγικό εργαλείο για την εφαρμογή της πολιτικής για την αξιολόγηση και διαχείριση του κινδύνου πλημμύρας στο σύνολο της χώρας. Τα ΣΔΚΠ περιλαμβάνουν ένα Πρόγραμμα Μέτρων για την ορθή διαχείριση των κινδύνων πλημμύρας σε όλες τις φάσεις διαχείρισης κινδύνων πλημμύρας που θέτει η Οδηγία 2007/60/ΕΚ (Πρόληψη, Προστασία, Ετοιμότητα, Αποκατάσταση). Ως εκ τούτου, δεν συνιστούν τεχνικές μελέτες για την κατασκευή έργων, αλλά εργαλεία για την άσκηση πολιτικής και για τον προγραμματισμό ενεργειών, τα οποία αναπτύσσονται για πρώτη φορά στη χώρα μας. Συμβάλλουν στην καλύτερη κατανόηση των κινδύνων πλημμύρας και τον εντοπισμό περιοχών με υψηλότερο κίνδυνο πλημμύρας, χρησιμοποιώντας για πρώτη φορά ενιαία μεθοδολογία και επιστημονική τεκμηρίωση σε επίπεδο χώρας, σύμφωνη με τις απαιτήσεις της Οδηγίας 2007/60/ΕΚ. Χρησιμεύουν στις αρμόδιες υπηρεσίες σαν ένα πρώτο εργαλείο αξιολόγησης των αρνητικών συνεπειών από τις πλημμύρες, με στόχο τον καθορισμό αποτελεσματικής στρατηγικής για την διαχείριση των κινδύνων πλημμύρας, αλλά και το σχεδιασμό των κατάλληλων μέτρων προστασίας.

Επίσης, στο πλαίσιο των ΣΔΚΠ έχουν πραγματοποιηθεί αναλύσεις επικινδυνότητας και κινδύνων πλημμύρας, με στόχο την τεκμηριωμένη λήψη αποφάσεων για τον καθορισμό προτεραιοτήτων. Οι αναλύσεις αυτές, πρέπει να λαμβάνονται υπ' όψιν από τους αρμόδιους φορείς κατά τον λεπτομερή τεχνικό σχεδιασμό των υποδομών / έργων για την λήψη μέτρων αντιπλημμυρικής προστασίας, εφ' όσον προκύπτει τέτοια ανάγκη.

Συνεπώς, τα αποτελέσματα των Χαρτών Επικινδυνότητας, των Χαρτών Κινδύνων Πλημμύρας και τα περιγραφόμενα στο Πρόγραμμα Μέτρων των ΣΔΚΠ θα πρέπει να λαμβάνονται υπ' όψη από τον κάθε φορέα που προγραμματίζει, αναπτύσσει και υλοποιεί έργα και δραστηριότητες που χωροθετούνται εντός των ζωνών κατάκλυσης πλημμύρας. Σε αυτές τις περιπτώσεις, κάθε φορέας οφείλει να προσδιορίζει, κατά τη διαδικασία αδειοδότησης των έργων / υποδομών / δραστηριοτήτων, με μεγαλύτερη ανάλυση τον κίνδυνο πλημμύρας εντός των ορίων ανάπτυξης της δραστηριότητας ή των υποδομών που προγραμματίζει να υλοποιήσει ώστε να λαμβάνει τυχόν πρόσθετα μέτρα αντιπλημμυρικής προστασίας για τη μείωση των αρνητικών συνεπειών στις υποδομές του από την εκδήλωση ενός πλημμυρικού συμβάντος.

Σε κάθε περίπτωση διευκρινίζεται ότι η αναφορά στην περίοδο επαναφοράς των 50, 100 και 1000 ετών που αναφέρονται τα ΣΔΚΠ δεν σχετίζονται με το μέγεθος σχεδιασμού των αντιπλημμυρικών έργων και υλοποίησης των οριοθετήσεων τα οποία ορίζεται με βάση τους εκάστοτε ισχύοντες κανονισμούς και τις τεχνικές προδιαγραφές των μελετών των υπ' όψιν έργων.

Το Πρόγραμμα Μέτρων περιλαμβάνει δράσεις στους τέσσερις άξονες «Πρόληψη – Προστασία - Ετοιμότητα - Αποκατάσταση». Όλες οι δράσεις είναι σημαντικές για την αντιμετώπιση του Πλημμυρικού Κινδύνου και μπορούν να εξελίσσονται παράλληλα, ορισμένες όμως μπορεί να έχουν σχετική προτεραιότητα στην δρομολόγησή τους. Εξ άλλου υπάρχουν δράσεις που δεν αναφέρονται στο Πρόγραμμα, οι οποίες σε κάποιο βαθμό ήδη εξελίσσονται, όμως θα διευκολυνθεί η εφαρμογή τους μετά την δημοσίευση των Χαρτών Επικινδυνότητας και Κινδύνων Πλημμύρας που περιλαμβάνονται στο ΣΔΚΠ. Παρακάτω γίνεται αναφορά στην σημασία, ιεράρχηση και προτεραιότητα δρομολόγησης των δράσεων αυτών.

Οι περιοχές που χαρακτηρίζονται με Πολύ Υψηλό – Υψηλό Κίνδυνο είναι αυτές που φιλοξενούν μεγάλες συγκεντρώσεις πληθυσμού ή/και σημαντικές οικονομικές δραστηριότητες καθώς και σημαντικά πολιτιστικά μνημεία και έχουν προτεραιότητα στην ιεράρχηση και δρομολόγηση δράσεων σε όλους τους άξονες του ΣΔΚΠ. Τέτοιες περιοχές είναι βέβαια τα αστικά κέντρα με τις περιαστικές περιοχές αλλά όχι μόνο. Επίσης σχετική προτεραιότητα έχουν οι δράσεις που αφορούν περιοχές όπου πλημμυρικά φαινόμενα είναι δυνατόν να δημιουργήσουν σημαντικούς περιβαλλοντικούς κινδύνους και ζημίες.

Μερικά από τα μέτρα του Προγράμματος που μπορούν να εφαρμοστούν σ' αυτές τις περιοχές κατά προτεραιότητα είναι, ενδεικτικά, χωρίς αξιολογική σειρά :

- "Ανάπτυξη δράσεων για την αντιμετώπιση επιπτώσεων στους τομείς ύδρευσης και αποχέτευσης"
- "Πρώθηση πρακτικών ανάσχεσης των πλημμυρικών ροών και συγκράτησης φερτών υλών, με έμφαση στα μέτρα φυσικής συγκράτησης υδάτων"
- "Έργα αντικατάστασης και συμπλήρωσης των υφιστάμενων δικτύων αποχέτευσης ομβρίων"
- "Μελέτες/ έργα αντιπλημμυρικής προστασίας" σε συνδυασμό με το μέτρο "Σύνταξη Στρατηγικών Σχεδίων (Master Plan) Έργων Αντιπλημμυρικής Προστασίας" που θα διερευνήσουν τις δυνατότητες και θα ιεραρχήσουν τα έργα
- "Ανάπτυξη συστήματος έγκαιρης προειδοποίησης πλημμυρών"
- "Επικαιροποίηση των Σχεδίων Έκτακτης Ανάγκης λαμβάνοντας υπόψη τους Χάρτες του ΣΔΚΠ".

Επίσης, ιδιαίτερη σημασία για την επιτυχή επίτευξη των Στόχων του ΣΔΚΠ έχει η ενημέρωση των πολιτών και σχετική προτεραιότητα έχει η εφαρμογή του Μέτρου:

- "Έκστρατειες ευαισθητοποίησης κοινού, τοπικών αρχών και κοινοτήτων έναντι πλημμυρικού κινδύνου".

Όπως αναφέρθηκε παραπάνω πέρα από τις δράσεις που έχουν κωδικοποιηθεί στο Πρόγραμμα Μέτρων υπάρχουν δράσεις που βρίσκονται σε εξέλιξη. Τέτοιες είναι αυτές, που μεταξύ άλλων σχετίζονται με τον Χωροταξικό και Πολεοδομικό Σχεδιασμό. Ήδη, πριν υπάρξουν τα ΣΔΚΠ, η παράμετρος του πλημμυρικού κινδύνου λαμβανόταν υπόψη στις χωροταξικές και πολεοδομικές μελέτες και στους αντίστοιχους σχεδιασμούς, Χωροταξικό και Πολεοδομικό. Τώρα οι συγκεκριμένες και συστηματικές, πλέον, πληροφορίες και κατευθύνσεις των ΣΔΚΠ θα συνεκτιμώνται με άλλες παραμέτρους ώστε να προτείνονται μέτρα ανάλογα με τις γενικές και ειδικές συνθήκες κάθε περιοχής. Κατ' αυτόν τον τρόπο ο Χωροταξικός και Πολεοδομικός Σχεδιασμός, που ορίζουν τις χρήσεις γης και τους όρους πολεοδόμησης θα συμβάλουν αποφασιστικά στην επίτευξη του στόχου «Μετριασμός της Έκθεσης στην Πλημμύρα» στον άξονα «Πρόληψη» του ΣΔΚΠ, κατά προτεραιότητα στις κατακλυζόμενες ζώνες για τις Πλημμύρες T=100 έτη.

Σημειώνεται ιδιαίτερα ότι ο Νέος Οικοδομικός Κανονισμός (ΝΟΚ) επιβάλλει μείωση του ποσοστού κάλυψης με αύξηση της αδόμητης επιφάνειας και σε συνδυασμό με τον Κτιριοδομικό Κανονισμό κινούνται στην κατεύθυνση της μείωσης της επιφανειακής απορροής μέσω των μέτρων φυσικής συγκράτησης υδάτων. Η συστηματική εφαρμογή των μέτρων αυτών θα συμβάλει στον Στόχο «Μείωση της Πιθανότητας Πλημμύρας» που βρίσκεται στον Άξονα Προστασία.

Οι οριοθετήσεις υδατορεμάτων είναι ένα άλλο πεδίο όπου ήδη εφαρμόζονται δράσεις αντιμετώπισης του πλημμυρικού κινδύνου. Ο Νόμος 4258/2014 προβλέπει μία σύγχρονη διαδικασία οριοθέτησης και επί πλέον προβλέπει την ανάπτυξη Ενιαίας Βάσης Δεδομένων (άρθρο 6) η οποία θα συνδεθεί με τα υπόβαθρα του Εθνικού Κτηματολογίου, όπου θα καταχωρούνται οι διοικητικές πράξεις και αιτήσεις για οριοθέτηση. Η δράση αυτή, που σύμφωνα με το νόμο υλοποιείται από το ΥΠΕΝ, θα συμβάλει

στην επίτευξη του στόχου «Μετριασμός της Έκθεσης στην Πλημμύρα» στον Άξονα Πρόληψη. Σύμφωνα με το ΣΔΚΠ στην εφαρμογή της δράσης προτεραιότητα έχουν οι κατακλυζόμενες ζώνες για τις Πλημμύρες περιόδου επαναφοράς T=100 έτη.

Τέλος, άλλη μία δράση που, μεταξύ άλλων, κινείται στην κατεύθυνση των στόχων των ΣΔΚΠ είναι η δράση για προσαρμογή στην Κλιματική Αλλαγή. Στην Ελλάδα καταρτίστηκε το 2016 η Εθνική Στρατηγική για την Προσαρμογή στην Κλιματική Αλλαγή (ΕΣΠΚΑ). Επόμενο βήμα είναι η εκπόνηση των Περιφερειακών Σχεδίων για την Προσαρμογή στην Κλιματική Αλλαγή (ΠεΣΠΚΑ), που με βάση τις κλιματικές συνθήκες και την τρωτότητα κάθε Περιφέρειας θα καθορίσουν επακριβώς τους τομείς πολιτικής και τις γεωγραφικές ενότητες προτεραιότητας για λήψη μέτρων με ταυτόχρονη εξειδίκευση των μέτρων αυτών, καθώς επίσης τα οικονομικά μέσα για την υλοποίηση των μέτρων και τους φορείς υλοποίησης. Η Κλιματική Αλλαγή αναμένεται ότι θα επηρεάσει επί το δυσμενέστερο τα πλημμυρικά φαινόμενα επομένως η επίτευξη των Στόχων των ΣΔΚΠ συμβάλλει στην προσαρμογή στην Κλιματική Αλλαγή.

Με τα άρθρα 42-45 του Ν. 4414/2016 (Α'149), θεσμοθετήθηκαν οι διαδικασίες εκπόνησης και έγκρισης της ΕΣΠΚΑ και των ΠεΣΠΚΑ, οι διαδικασίες αναθεώρησης/τροποποίησής τους και τα ελάχιστα περιεχόμενα αυτών. Επιπλέον εγκρίθηκε η 1^η ΕΣΠΚΑ και θεσμοθετήθηκε και το Εθνικό Συμβούλιο για την Προσαρμογή στην Κλιματική Αλλαγή. Τα αποτελέσματα των ΠεΣΠΚΑ θα ληφθούν υπ' όψη στην 1η Αναθεώρηση των Σχεδίων Διαχείρισης Κινδύνων Πλημμύρας.

Σημειώνεται ότι στο διάστημα μέχρι την 1^η Αναθεώρηση των ΣΔΚΠ, οπότε θα επικαιροποιηθεί το Σχέδιο Διαχείρισης Κινδύνων Πλημμύρας, η Διοίκηση πρέπει να λαμβάνει υπόψη κανονιστικές αποφάσεις που ενδεχομένως θα εκδοθούν μετά την έγκριση του παρόντος Σχεδίου ώστε να προσαρμόζει ανάλογα τη δράση της κατά την εφαρμογή του παρόντος ΣΔΚΠ.

Επίσης, στο πλαίσιο εφαρμογής των μέτρων και των προβλέψεων του Σχεδίου (π.χ. για την έκδοση κανονιστικών αποφάσεων ή περιοριστικών μέτρων) θα πρέπει κάθε φορά να λαμβάνεται υπόψη και να αξιολογείται η κατάσταση όπως είναι τότε διαμορφωμένη και όχι όπως παρουσιάζεται στο παρόν ΣΔΚΠ (επισημαίνεται ότι οι Χάρτες Κινδύνων Πλημμύρας αποτυπώνουν την κατάσταση όπως διαμορφώνεται το Μάρτιο του 2017).

10.2 ΠΑΡΑΚΟΛΟΥΘΗΣΗ ΕΦΑΡΜΟΓΗΣ ΤΟΥ ΠΡΟΓΡΑΜΜΑΤΟΣ ΜΕΤΡΩΝ ΤΟΥ ΣΔΚΠ

Η παρακολούθηση εφαρμογής του ΣΔΚΠ και η καταγραφή και αξιολόγηση της προόδου υλοποίησης του προγράμματος μέτρων που καθορίζεται σε αυτό, σύμφωνα με το Άρθρο 3 της Κ.Υ.Α. Η.Π.31822/1542/Ε103/20-07-2010 (ΦΕΚ 1108/Β'/2010) "Αξιολόγηση και διαχείριση των κινδύνων πλημμύρας, σε συμμόρφωση με τις διατάξεις της Οδηγίας 2007/60/ ΕΚ για την αξιολόγηση και τη διαχείριση των κινδύνων πλημμύρας", του Ευρωπαϊκού Κοινοβουλίου και του Συμβουλίου της 23ης Οκτωβρίου 2007, όπως τροποποιήθηκε και ισχύει, αποτελούν αρμοδιότητα της Ειδικής Γραμματείας Υδάτων του ΥΠΕΝ σε Εθνικό επίπεδο και της Αρμόδιας Δ/σης Υδάτων της Αποκεντρωμένης Διοίκησης σε Περιφερειακό Επίπεδο.

Στις επόμενες παραγράφους εξειδικεύονται οι βασικοί άξονες της παρακολούθησης εφαρμογής του ΣΔΚΠ με βάση:

- Τις προβλέψεις του άρθρου 3 της Κ.Υ.Α. Η.Π.31822/1542/Ε103/20-07-2010 (ΦΕΚ 1108/Β'/2010) όπως τροποποιήθηκε και ισχύει που προαναφέρθηκε.
- Τους στόχους που τίθενται στο ΣΔΚΠ.
- Το είδος και το περιεχόμενο των μέτρων που περιλαμβάνονται στο παρόν ΣΔΚΠ και προγραμματίζεται να υλοποιηθούν εντός της τρέχουσας διαχειριστικής περιόδου

ΠΑΡΑΔΟΤΕΟ 19

Σχέδιο Διαχείρισης Κινδύνων Πλημμύρας – Μη Τεχνική Έκθεση

- Τους φορείς υλοποίησης των μέτρων όπως έχουν καθοριστεί για κάθε ένα από αυτά
- Το υφιστάμενο εθνικό και ενωσιακό θεσμικό πλαίσιο που καθορίζει τις διαδικασίες παραγωγής έργων περιλαμβανομένων και των διαδικασιών εξασφάλισης χρηματοδότησης όπως έχουν καθοριστεί από τις αρμόδιες Εθνικές Αρχές.
- Τη βέλτιστη διαχείριση των διαθέσιμων πόρων και του ανθρώπινου δυναμικού των υπηρεσιών που εμπλέκονται στη διαδικασία αυτή αξιοποιώντας τις υφιστάμενες δομές και διαδικασίες που ήδη έχουν δημιουργηθεί στο πλαίσιο εφαρμογής άλλων πολιτικών και ιδιαίτερα στη Διαχείρισης Υδάτων (Οδηγία 2000/60/ΕΚ).

10.2.1 Βασικοί άξονες

10.2.1.1 Θεσμοθέτηση του Προγράμματος Μέτρων

Η έγκριση των ΣΔΚΠ των Υδατικών Διαμερισμάτων της Χώρας από την Εθνική Επιτροπή Υδάτων και η δημοσίευσή τους στην Εφημερίδα της Κυβερνήσεως καθιστά την εφαρμογή των προγραμμάτων μέτρων υποχρεωτική.

Στο πλαίσιο αυτό όλοι οι οριζόμενοι φορείς υλοποίησης υποχρεούνται να εντάξουν στον προγραμματισμό τους τις προβλέψεις του παρόντος Σχεδίου Διαχείρισης Κινδύνων Πλημμύρας και να καταστρώσουν και να υλοποιήσουν τις δράσεις που απαιτούνται για την εφαρμογή των μέτρων για τα οποία είναι υπεύθυνοι.

10.2.1.2 Φορείς Υλοποίησης

Οι φορείς υλοποίησης των μέτρων προέρχονται και από τα τρία επίπεδα Διοίκησης [Κεντρικές/Επιτελικές Υπηρεσίες, Αποκεντρωμένη Διοίκηση, Οργανισμούς Τοπικής Αυτοδιοίκησης (Ο.Τ.Α.)]. Ειδικότερα οι Κύριοι Φορείς Υλοποίησης ανά μέτρο και οι λοιποί εμπλεκόμενοι φορείς παρουσιάζονται στον Πίνακα που ακολουθεί :

Πίνακας 10.1: Φορείς Υλοποίησης ανά μέτρο

α/α	ΝΕΟΣ ΚΩΔΙΚΟΣ ΜΕΤΡΟΥ	ΟΝΟΜΑ ΜΕΤΡΟΥ	ΚΥΡΙΟΣ ΦΟΡΕΑΣ ΥΛΟΠΟΙΗΣΗΣ	ΛΟΙΠΟΙ ΕΜΠΛΕΚΟΜΕΝΟΙ ΦΟΡΕΙΣ	ΕΙΔΟΣ ΜΕΤΡΟΥ
Κεντρικές / Επιτελικές Υπηρεσίες					
1	EL_02_23_02	Κατάρτιση γεωργών και κτηνοτρόφων σε πρακτικές μείωσης επιπτώσεων από τις πλημμύρες	ΕΥΔ ΠΑΑ 2014-2020	--	Μέτρα εκπαίδευσης / ενημέρωσης
2	EL_02_24_04	Αναδιάρθρωση και εκσυγχρονισμός δικτύου συλλογής μετεωρολογικών και υδρομετρικών δεδομένων	ΕΓΥ	--	Πρόσκτηση, συμπλήρωση και βελτίωση πληροφοριών
3	EL_02_24_05	Δημιουργία εθνικού μητρώου τεχνικών δεδομένων αντιπλημμυρικών έργων	ΥΠΥΜΕ/ΓΕΝΙΚΗ ΓΡΑΜΜΑΤΕΙΑ ΥΠΟΔΟΜΩΝ/ΓΕΝΙΚΗ Δ/ΝΣΗ ΥΔΡΑΥΛΙΚΩΝ ΚΑΙ ΚΤΙΡΙΑΚΩΝ ΥΠΟΔΟΜΩΝ/ΔΑΕΕ	--	Πρόσκτηση, συμπλήρωση και βελτίωση πληροφοριών
4	EL_02_24_06	Παραγωγή Ψηφιακού	ΕΓΥ	ΑΠΟΚΕΝΤΡΩΜΕΝΗ	Πρόσκτηση,

ΠΑΡΑΔΟΤΕΟ 19

Σχέδιο Διαχείρισης Κινδύνων Πλημμύρας – Μη Τεχνική Έκθεση

α/α	ΝΕΟΣ ΚΩΔΙΚΟΣ ΜΕΤΡΟΥ	ΟΝΟΜΑ ΜΕΤΡΟΥ	ΚΥΡΙΟΣ ΦΟΡΕΑΣ ΥΛΟΠΟΙΗΣΗΣ	ΛΟΙΠΟΙ ΕΜΠΛΕΚΟΜΕΝΟΙ ΦΟΡΕΙΣ	ΕΙΔΟΣ ΜΕΤΡΟΥ
		Μοντέλου Εδάφους (DTM) πολύ υψηλής ακρίβειας		ΔΙΟΙΚΗΣΗ ΠΕΛΟΠΟΝΝΗΣΟΥ, ΔΥΤΙΚΗΣ ΕΛΛΑΔΑΣ ΚΑΙ ΙΟΝΙΟΥ	συμπλήρωση και βελτίωση πληροφοριών
5	EL_02_24_07	Δημιουργία Εθνικού Μητρώου Πλημμυρικών Συμβάντων (ΕΜΠΣ) και ανάπτυξη σχετικής διαδραστικής πλατφόρμας στο διαδίκτυο	ΕΓΥ	--	Πρόσκτηση, συμπλήρωση και βελτίωση πληροφοριών
6	EL_02_33_11	Εκσυγχρονισμός και αποκατάσταση αποχετευτικών αποστραγγιστικών δικτύων	/ΥΠΑΑΤ	ΥΠΥΜΕ/Γ.Γ.ΥΠΟΔΟΜΩΝ/Δ.Α.Ε.Ε., ΑΠΟΚΕΝΤΡΩΜΕΝΗ ΔΙΟΙΚΗΣΗ ΠΕΛΟΠΟΝΝΗΣΟΥ, ΔΥΤΙΚΗΣ ΕΛΛΑΔΑΣ ΚΑΙ ΙΟΝΙΟΥ, ΠΕΡΙΦΕΡΕΙΑ ΠΕΛΟΠΟΝΝΗΣΟΥ, ΠΕΡΙΦΕΡΕΙΑ ΔΥΤΙΚΗΣ ΕΛΛΑΔΑΣ ΚΑΙ ΙΟΝΙΩΝ ΝΗΣΩΝ, ΔΗΜΟΙ, ΟΕΒ, ΓΟΕΒ, ΤΟΕΒ	Τεχνικά μέτρα αντιπλημμυρικής προστασίας
7	EL_02_33_12	Μελέτες/Έργα Αντιπλημμυρικής Προστασίας	ΥΠΥΜΕ/ΓΕΝΙΚΗ ΓΡΑΜΜΑΤΕΙΑ ΥΠΟΔΟΜΩΝ/ΓΕΝΙΚΗ Δ/ΝΣΗ ΥΔΡΑΥΛΙΚΩΝ ΚΑΙ ΚΤΙΡΙΑΚΩΝ ΥΠΟΔΟΜΩΝ/ΔΑΕΕ, ΠΕΡΙΦΕΡΕΙΕΣ ΠΕΛΟΠΟΝΝΗΣΟΥ, ΔΥΤΙΚΗΣ ΕΛΛΑΔΑΣ ΚΑΙ ΙΟΝΙΟΥ (Δ/ΝΣΕΙΣ ΤΕΧΝΙΚΩΝ ΥΠΗΡΕΣΙΩΝ),	ΑΠΟΚΕΝΤΡΩΜΕΝΗ ΔΙΟΙΚΗΣΗ ΠΕΛΟΠΟΝΝΗΣΟΥ, ΔΥΤΙΚΗΣ ΕΛΛΑΔΑΣ ΚΑΙ ΙΟΝΙΟΥ, ΔΗΜΟΙ	Τεχνικά μέτρα αντιπλημμυρικής προστασίας
8	EL_02_35_14	Σύνταξη νέων κανονισμών μελέτης έργων αποχέτευσης ομβρίων και αντιπλημμυρικής προστασίας	ΥΠΥΜΕ/ΓΕΝΙΚΗ ΓΡΑΜΜΑΤΕΙΑ ΥΠΟΔΟΜΩΝ/ΓΕΝΙΚΗ Δ/ΝΣΗ ΥΔΡΑΥΛΙΚΩΝ ΚΑΙ ΚΤΙΡΙΑΚΩΝ ΥΠΟΔΟΜΩΝ/ΔΑΕΕ	--	Νομοθετικές/ Διοικητικές ρυθμίσεις
9	EL_02_35_15	Σύνταξη Στρατηγικών Σχεδίων (Master Plan) Έργων Αντιπλημμυρικής Προστασίας	ΥΠΥΜΕ/ΓΕΝΙΚΗ ΓΡΑΜΜΑΤΕΙΑ ΥΠΟΔΟΜΩΝ/ΓΕΝΙΚΗ Δ/ΝΣΗ ΥΔΡΑΥΛΙΚΩΝ ΚΑΙ ΚΤΙΡΙΑΚΩΝ ΥΠΟΔΟΜΩΝ/ΔΑΕΕ,	ΑΠΟΚΕΝΤΡΩΜΕΝΗ ΔΙΟΙΚΗΣΗ ΠΕΛΟΠΟΝΝΗΣΟΥ, ΔΥΤΙΚΗΣ ΕΛΛΑΔΑΣ ΚΑΙ ΙΟΝΙΟΥ, ΠΕΡΙΦΕΡΕΙΕΣ ΠΕΛΟΠΟΝΝΗΣΟΥ, ΔΥΤΙΚΗΣ ΕΛΛΑΔΑΣ ΚΑΙ ΙΟΝΙΩΝ ΝΗΣΩΝ	Τεχνικά μέτρα Αντιπλημμυρικής Προστασίας

ΠΑΡΑΔΟΤΕΟ 19

Σχέδιο Διαχείρισης Κινδύνων Πλημμύρας – Μη Τεχνική Έκθεση

α/α	ΝΕΟΣ ΚΩΔΙΚΟΣ ΜΕΤΡΟΥ	ΟΝΟΜΑ ΜΕΤΡΟΥ	ΚΥΡΙΟΣ ΦΟΡΕΑΣ ΥΛΟΠΟΙΗΣΗΣ	ΛΟΙΠΟΙ ΕΜΠΛΕΚΟΜΕΝΟΙ ΦΟΡΕΙΣ	ΕΙΔΟΣ ΜΕΤΡΟΥ
10	EL_02_35_17	Διαχειριστικά μέτρα χρήσεων γης σε λεκάνες απορροής χειμάρρων	ΥΠΑΑΤ, ΥΠΕΝ, ΑΠΟΚΕΝΤΡΩΜΕΝΗ ΔΙΟΙΚΗΣΗ ΠΕΛΟΠΟΝΝΗΣΟΥ, ΔΥΤΙΚΗΣ ΕΛΛΑΔΑΣ ΚΑΙ ΙΟΝΙΟΥ, ΔΙΕΥΘΥΝΣΕΙΣ ΔΑΣΩΝ ΚΑΙ ΔΑΣΑΡΧΕΙΑ	--	Μέτρα περιβαλλοντικού χαρακτήρα
11	EL_02_44_23	Κωδικοποίηση Νομοθεσίας σε θέματα καθαρισμού και συντήρησης ρεμάτων - Κατάρτιση κανονισμού απαιτούμενων ενεργειών αποκατάστασης παροχευτικότητας κοίτης ρεμάτων, συντήρησης και διαχείρισης της παρόχθιας βλάστησης	ΥΠΕΝ	ΥΠΟΥΡΓΕΙΟ ΕΣΩΤΕΡΙΚΩΝ, ΥΠΟΥΡΓΕΙΟ ΟΙΚΟΝΟΜΙΚΩΝ, ΠΕΡΙΦΕΡΕΙΑ ΠΕΛΟΠΟΝΝΗΣΟΥ, ΠΕΡΙΦΕΡΕΙΑ ΔΥΤΙΚΗΣ ΕΛΛΑΔΑΣ, ΠΕΡΙΦΕΡΕΙΑ ΙΟΝΙΩΝ ΝΗΣΩΝ, ΕΓΥ	Νομοθετικές/ Διοικητικές ρυθμίσεις
12	EL_02_51_25	Αποκατάσταση γεωργικών εκμεταλλεύσεων από φυσικές καταστροφές	Ενδιάμεσος Φορέας Διαχείρισης ΕΛΓΑ	ΕΥΔ ΠΑΑ/ ΥΠΑΑΤ	Μέτρα οικονομικού χαρακτήρα
13	EL_02_53_26	Αναβάθμιση/ Δημιουργία μηχανισμού αποτίμησης ζημιών και αποζημιώσεων στα κτίρια, λόγω πλημμύρας	ΥΠΥΜΕ/ΓΔΑΕΦΚ	ΥΠΟΥΡΓΕΙΟ ΕΣΩΤΕΡΙΚΩΝ, ΥΠΟΥΡΓΕΙΟ ΔΙΟΙΚΗΤΙΚΗΣ ΑΝΑΣΥΓΚΡΟΤΗΣΗΣ, ΥΠΟΥΡΓΕΙΟ ΟΙΚΟΝΟΜΙΑΣ ΑΝΑΠΤΥΞΗΣ ΤΟΥΡΙΣΜΟΥ, ΥΠΟΥΡΓΕΙΟ ΟΙΚΟΝΟΜΙΚΩΝ	Μέτρα οικονομικού χαρακτήρα &
Αποκεντρωμένη Διοίκηση					
14	EL_02_31_08	Πρόωθηση πρακτικών ανάσχεσης των πλημμυρικών ροών και συγκράτησης φερτών υλικών, με έμφαση στα Μέτρα Συγκράτησης Φυσικής Υδάτων (ΜΦΣΥ)	ΑΠΟΚΕΝΤΡΩΜΕΝΗ ΔΙΟΙΚΗΣΗ ΠΕΛΟΠΟΝΝΗΣΟΥ, ΔΥΤΙΚΗΣ ΕΛΛΑΔΑΣ ΚΑΙ ΙΟΝΙΟΥ / ΔΙΕΥΘΥΝΣΕΙΣ ΔΑΣΩΝ ΚΑΙ ΔΑΣΑΡΧΕΙΑ	--	Τεχνικά μέτρα Αντιπλημμυρικής Προστασίας
15	EL_02_35_16	Συντήρηση υφιστάμενων Ορεινών Υδρονομικών Έργων	ΑΠΟΚΕΝΤΡΩΜΕΝΗ ΔΙΟΙΚΗΣΗ ΠΕΛΟΠΟΝΝΗΣΟΥ, ΔΥΤΙΚΗΣ ΕΛΛΑΔΑΣ ΚΑΙ ΙΟΝΙΟΥ, ΔΙΕΥΘΥΝΣΕΙΣ ΔΑΣΩΝ & ΔΑΣΑΡΧΕΙΑ	--	Τεχνικά μέτρα Αντιπλημμυρικής Προστασίας

ΠΑΡΑΔΟΤΕΟ 19

Σχέδιο Διαχείρισης Κινδύνων Πλημμύρας - Μη Τεχνική Έκθεση

α/α	ΝΕΟΣ ΚΩΔΙΚΟΣ ΜΕΤΡΟΥ	ΟΝΟΜΑ ΜΕΤΡΟΥ	ΚΥΡΙΟΣ ΦΟΡΕΑΣ ΥΛΟΠΟΙΗΣΗΣ	ΛΟΙΠΟΙ ΕΜΠΛΕΚΟΜΕΝΟΙ ΦΟΡΕΙΣ	ΕΙΔΟΣ ΜΕΤΡΟΥ
16	EL_02_61_01	Ανάπτυξη Συστήματος Παρακολούθησης του Προγράμματος Μέτρων του Σχεδίου Διαχείρισης Κινδύνων Πλημμύρας	ΑΠΟΚΕΝΤΡΩΜΕΝΗ ΔΙΟΙΚΗΣΗ ΠΕΛΟΠΟΝΝΗΣΟΥ, ΔΥΤΙΚΗΣ ΕΛΛΑΔΑΣ ΚΑΙ ΙΟΝΙΟΥ (Δ/νση Υδάτων Δυτικής Ελλάδας, Δ/νση Υδάτων Ιονίου)	--	Μη Δομικές Παρεμβάσεις
17	EL_02_41_18	Ανάπτυξη συστήματος έγκαιρης προειδοποίησης πλημμυρών	ΑΠΟΚΕΝΤΡΩΜΕΝΗ ΔΙΟΙΚΗΣΗ ΠΕΛΟΠΟΝΝΗΣΟΥ, ΔΥΤΙΚΗΣ ΕΛΛΑΔΑΣ ΚΑΙ ΙΟΝΙΟΥ, (Δ/νση Υδάτων Δυτικής Ελλάδας και Δ/νση Υδάτων Ιονίου)	ΕΜΥ, ΕΑΑ, ΓΓΠΠ (ΚΕΠΠ), ΑΠΟΚΕΝΤΡΩΜΕΝΗ ΔΙΟΙΚΗΣΗ ΠΕΛΟΠΟΝΝΗΣΟΥ, ΔΥΤΙΚΗΣ ΕΛΛΑΔΑΣ ΚΑΙ ΙΟΝΙΟΥ, (Δ/νσεις Πολιτικής Προστασίας), ΠΕΡΙΦΕΡΕΙΑ ΠΕΛΟΠΟΝΝΗΣΟΥ, ΠΕΡΙΦΕΡΕΙΑ ΔΥΤΙΚΗΣ ΕΛΛΑΔΑΣ ΚΑΙ ΙΟΝΙΩΝ ΝΗΣΩΝ (Αυτοτελείς Δ/νσεις Πολιτικής Προστασίας), ΔΗΜΟΙ (Γραφεία Πολιτικής Προστασίας)	Μη δομικές παρεμβάσεις
18	EL_02_44_24	Ενίσχυση της τεχνικής, οργανωτικής και διοικητικής ικανότητας εμπλεκόμενων φορέων σε θέματα αντιπλημμυρικής προστασίας	ΑΠΟΚΕΝΤΡΩΜΕΝΗ ΔΙΟΙΚΗΣΗ ΠΕΛΟΠΟΝΝΗΣΟΥ, ΔΥΤΙΚΗΣ ΕΛΛΑΔΑΣ ΚΑΙ ΙΟΝΙΟΥ (Διευθύνσεις Δυτικής Ελλάδας και Ιονίου)	ΥΠΟΥΡΓΕΙΑ, ΕΓΥ, ΓΓΠΠ, ΑΠΟΚΕΝΤΡΩΜΕΝΗ ΔΙΟΙΚΗΣΗ ΠΕΛΟΠΟΝΝΗΣΟΥ, ΔΥΤΙΚΗΣ ΕΛΛΑΔΑΣ ΚΑΙ ΙΟΝΙΟΥ (Διευθύνσεις Πολιτικής Προστασίας κλπ), ΠΕΡΙΦΕΡΕΙΑ ΠΕΛΟΠΟΝΝΗΣΟΥ, ΠΕΡΙΦΕΡΕΙΑ ΔΥΤΙΚΗΣ ΕΛΛΑΔΑΣ, ΠΕΡΙΦΕΡΕΙΑ ΙΟΝΙΩΝ ΝΗΣΩΝ, ΔΗΜΟΙ, ΦΟΡΕΙΣ ΑΜΕΣΗΣ ΑΝΤΑΠΟΚΡΙΣΗΣ (ΕΛΑΣ, ΠΣ κτλ)	Μέτρα εκπαίδευσης / ενημέρωσης
Οργανισμοί Τοπικής Αυτοδιοίκησης (Ο.Τ.Α.)					
19	EL_02_42_19	Επικαιροποίηση των Σχεδίων Έκτακτης Ανάγκης, και κωδικοποίηση έκτακτων ενεργειών αντιμετώπισης πλημμύρας/ Κατάρτιση Μνημονίου Ενεργειών σε τοπικό επίπεδο	ΠΕΡΙΦΕΡΕΙΑ ΠΕΛΟΠΟΝΝΗΣΟΥ, ΠΕΡΙΦΕΡΕΙΑ ΔΥΤΙΚΗΣ ΕΛΛΑΔΑΣ ΚΑΙ ΠΕΡΙΦΕΡΕΙΑ ΙΟΝΙΩΝ ΝΗΣΩΝ (Αυτοτελείς Δ/νσεις Πολιτικής Προστασίας), ΔΗΜΟΙ	ΓΓΠΠ, ΑΠΟΚΕΝΤΡΩΜΕΝΗ ΔΙΟΙΚΗΣΗ ΠΕΛΟΠΟΝΝΗΣΟΥ, ΔΥΤΙΚΗΣ ΕΛΛΑΔΑΣ ΚΑΙ ΙΟΝΙΟΥ (Δ/νσεις Πολιτικής Προστασίας)	Νομοθετικές/ Διοικητικές ρυθμίσεις

ΠΑΡΑΔΟΤΕΟ 19

Σχέδιο Διαχείρισης Κινδύνων Πλημμύρας - Μη Τεχνική Έκθεση

α/α	ΝΕΟΣ ΚΩΔΙΚΟΣ ΜΕΤΡΟΥ	ΟΝΟΜΑ ΜΕΤΡΟΥ	ΚΥΡΙΟΣ ΦΟΡΕΑΣ ΥΛΟΠΟΙΗΣΗΣ	ΛΟΙΠΟΙ ΕΜΠΛΕΚΟΜΕΝΟΙ ΦΟΡΕΙΣ	ΕΙΔΟΣ ΜΕΤΡΟΥ
			(Γραφεία Πολιτικής Προστασίας)		
20	EL_02_34_13	Έργα αντικατάστασης και συμπλήρωσης υφιστάμενων αποχέτευσης δικτύων ομβρίων υδάτων	ΠΕΡΙΦΕΡΕΙΕΣ ΠΕΛΟΠΟΝΝΗΣΟΥ, ΔΥΤΙΚΗΣ ΕΛΛΑΔΑΣ ΚΑΙ ΙΟΝΙΩΝ ΝΗΣΩΝ	ΥΠΥΜΕ/ΓΕΝΙΚΗ ΓΡΑΜΜΑΤΕΙΑ ΥΠΟΔΟΜΩΝ/ΓΕΝΙΚΗ Δ/ΝΣΗ ΥΔΡΑΥΛΙΚΩΝ ΚΑΙ ΚΤΙΡΙΑΚΩΝ ΥΠΟΔΟΜΩΝ/ΔΑΕΕ, ΔΗΜΟΙ, ΔΕΥΑ	Τεχνικά μέτρα Αντιπλημμυρικής Προστασίας
21	EL_02_43_21	Εκστρατείες ευαισθητοποίησης κοινού, τοπικών αρχών και κοινοτήτων, έναντι πλημμυρικού κινδύνου	ΠΕΡΙΦΕΡΕΙΑ ΠΕΛΟΠΟΝΝΗΣΟΥ, ΠΕΡΙΦΕΡΕΙΑ ΔΥΤΙΚΗΣ ΕΛΛΑΔΑΣ ΚΑΙ ΠΕΡΙΦΕΡΕΙΑ ΙΟΝΙΩΝ ΝΗΣΩΝ	ΥΠΟΥΡΓΕΙΟ ΠΑΙΔΕΙΑΣ, ΥΠΥΜΕ/ ΓΕΝΙΚΗ ΓΡΑΜΜΑΤΕΙΑ ΥΠΟΔΟΜΩΝ/ΓΕΝΙΚΗ ΔΙΕΥΘΥΝΣΗ ΥΔΡΑΥΛΙΚΩΝ ΚΑΙ ΚΤΙΡΙΑΚΩΝ ΥΠΟΔΟΜΩΝ/ΔΑΕΕ, ΕΓΥ, ΑΠΟΚΕΝΤΡΩΜΕΝΗ ΔΙΟΙΚΗΣΗ ΠΕΛΟΠΟΝΝΗΣΟΥ, ΔΥΤΙΚΗΣ ΕΛΛΑΔΑΣ ΚΑΙ ΙΟΝΙΟΥ, ΔΗΜΟΙ, ΜΚΟ, ΕΘΕΛΟΝΤΙΚΕΣ ΟΜΑΔΕΣ ΠΟΛΙΤΙΚΗΣ ΠΡΟΣΤΑΣΙΑΣ	Μέτρα εκπαίδευσης / ενημέρωσης
22	EL_02_43_22	Ειδικές ρυθμίσεις για την αντιμετώπιση πλημμυρικών κινδύνων σε ιρλανδικές διαβάσεις	ΠΕΡΙΦΕΡΕΙΑ ΠΕΛΟΠΟΝΝΗΣΟΥ, ΠΕΡΙΦΕΡΕΙΑ ΔΥΤΙΚΗΣ ΕΛΛΑΔΑΣ, ΠΕΡΙΦΕΡΕΙΑ ΙΟΝΙΩΝ ΝΗΣΩΝ	ΦΟΡΕΙΣ ΛΕΙΤΟΥΡΓΙΑΣ ΟΔΙΚΟΥ ΔΙΚΤΥΟΥ, ΓΓΠΣ, ΕΛΑΣ, ΑΠΟΚΕΝΤΡΩΜΕΝΗ ΔΙΟΙΚΗΣΗ ΠΕΛΟΠΟΝΝΗΣΟΥ, ΔΥΤΙΚΗΣ ΕΛΛΑΔΑΣ ΚΑΙ ΙΟΝΙΟΥ (ΔΙΕΥΘΥΝΣΕΙΣ ΠΟΛΙΤΙΚΗΣ ΠΡΟΣΤΑΣΙΑΣ), ΔΗΜΟΙ	Μέτρα εκπαίδευσης/ ενημέρωσης
23	EL_02_23_03	Ανάπτυξη δράσεων για την αντιμετώπιση επιπτώσεων στους τομείς ύδρευσης και αποχέτευσης	ΔΗΜΟΙ, ΔΕΥΑ	ΑΠΟΚΕΝΤΡΩΜΕΝΗ ΔΙΟΙΚΗΣΗ ΠΕΛΟΠΟΝΝΗΣΟΥ, ΔΥΤΙΚΗΣ ΕΛΛΑΔΑΣ ΚΑΙ ΙΟΝΙΟΥ, ΠΕΡΙΦΕΡΕΙΕΣ ΠΕΛΟΠΟΝΝΗΣΟΥ, ΔΥΤΙΚΗΣ ΕΛΛΑΔΑΣ ΚΑΙ ΙΟΝΙΩΝ ΝΗΣΩΝ	Τεχνικά μέτρα Αντιπλημμυρικής Προστασίας
Λοιποί Φορείς					
24	EL_02_32_10	Αξιοποίηση υφιστάμενων έργων ταμείωσης για ανάσχεση πλημμυρικών παροχών	ΦΟΡΕΙΣ ΔΙΑΧΕΙΡΙΣΗΣ ΤΑΜΙΕΥΤΗΡΩΝ	--	Μη δομικές παρεμβάσεις

ΠΑΡΑΔΟΤΕΟ 19

Σχέδιο Διαχείρισης Κινδύνων Πλημμύρας – Μη Τεχνική Έκθεση

α/α	ΝΕΟΣ ΚΩΔΙΚΟΣ ΜΕΤΡΟΥ	ΟΝΟΜΑ ΜΕΤΡΟΥ	ΚΥΡΙΟΣ ΦΟΡΕΑΣ ΥΛΟΠΟΙΗΣΗΣ	ΛΟΙΠΟΙ ΕΜΠΛΕΚΟΜΕΝΟΙ ΦΟΡΕΙΣ	ΕΙΔΟΣ ΜΕΤΡΟΥ
25	EL_02_32_09	Ταμειυτήρες πολλαπλής σκοπιμότητας με συνιστώσα αντιπλημμυρικής προστασίας	ΚΥΡΙΟΣ ΕΡΓΟΥ	--	Τεχνικά μέτρα Αντιπλημμυρικής Προστασίας

Στα περισσότερα μέτρα του ΣΔΚΠ καθορίζεται η ανώτερη διοικητική βαθμίδα του φορέα υλοποίησης ώστε να διευκολυνθεί ο έλεγχος και η εποπτεία εφαρμογής των μέτρων. Με τον τρόπο αυτό ο εποπτεύων για την υλοποίηση των μέτρων φορέας (ΕΓΥ και Δ/νσεις Υδάτων της Αποκεντρωμένης Διοίκησης) δεν εισέρχεται στο οργανόγραμμα του φορέα υλοποίησης, ο οποίος σε κάθε περίπτωση είναι και ο μόνος υπεύθυνος για την εσωτερική κατανομή αρμοδιοτήτων για την εφαρμογή των μέτρων από τις υπηρεσίες του και δύναται να καθορίσει ο ίδιος τα μέσα και το ανθρώπινο δυναμικό που θα αξιοποιήσει για την υλοποίηση των υποχρεώσεων του.

Σε περίπτωση αδυναμίας υλοποίησης των μέτρων από τους οριζόμενους φορείς υλοποίησης αυτά είναι δυνατόν να υλοποιηθούν:

(α) Για τα μέτρα όπου φορέας υλοποίησης ορίζεται η Δ/νση Υδάτων της Αποκεντρωμένης Διοίκησης είτε σε συνεργασία με την Ειδική Γραμματεία Υδάτων ή τις αρμόδιες υπηρεσίες της Περιφέρειας, εφόσον εντάσσονται στο ευρύτερο πλαίσιο των αρμοδιοτήτων τους όπως ορίζεται από την ισχύουσα νομοθεσία με τη σύναψη προγραμματικών συμβάσεων.

(β) για τα μέτρα όπου φορείς υλοποίησης ορίζονται υπηρεσίες της τοπικής αυτοδιοίκησης με προγραμματικές συμβάσεις με άλλους φορείς σύμφωνα με την ισχύουσα νομοθεσία.

10.2.1.3 Το χρονικό πλαίσιο

Το Πρόγραμμα Μέτρων περιλαμβάνει δράσεις και έργα τα οποία :

(α) έχουν εξασφαλισμένη χρηματοδότηση ή/και ο βαθμός ωριμότητάς τους είναι τέτοιος ώστε μπορούν να ολοκληρωθούν έως το 2021.

(β) δεν είναι δυνατό να χρηματοδοτηθούν άμεσα ή/και απαιτούν ενέργειες/ δράσεις ωρίμανσης ή/και απαιτούνται δεδομένα για να είναι δυνατόν να υλοποιηθούν. Οι φορείς υλοποίησης των μέτρων αυτών θα πρέπει να εντάξουν στον άμεσο προγραμματισμό τους τους ενέργειες που απαιτούνται για την ωρίμανση των δράσεων που περιλαμβάνονται στα εν λόγω μέτρα, ώστε να είναι δυνατή η ένταξή τους σε χρηματοδοτικά προγράμματα. Για τον προγραμματισμό αυτό θα πρέπει να ενημερωθούν οι Δ/νσεις Υδάτων και η ΕΓΥ οι οποίες θα καταρτίσουν συνολικό χρονοδιάγραμμα για τον προγραμματισμό και τα στάδια υλοποίησης των προβλεπόμενων δράσεων σε επίπεδο Υδατικού Διαμερίσματος και χώρας αντίστοιχα.

Στο πλαίσιο αυτό τα μέτρα που καθορίζονται στα Σχέδια Διαχείρισης Κινδύνων Πλημμύρας χαρακτηρίζονται ανάλογα με την περίοδο εφαρμογής/υλοποίησής τους ως ακολούθως :

- Μέτρα Άμεσης Εφαρμογής (Βραχυπρόθεσμα)

Περιλαμβάνονται μέτρα με ορίζοντα εφαρμογής έως το 2021. Τα μέτρα αυτά, είτε εφαρμόζονται από την Έγκριση των Σχεδίων Διαχείρισης, είτε είναι δυνατόν οι ενέργειες για την εφαρμογή τους να δρομολογηθούν άμεσα, είτε είναι δράσεις που ήδη έχουν ξεκινήσει να εφαρμόζονται πριν την έγκριση του Σχεδίου Διαχείρισης και έχουν ενσωματωθεί στο Πρόγραμμα Μέτρων.

- Μέτρα με πλήρη εφαρμογή μετά το 2021 (Μεσοπρόθεσμα)

Περιλαμβάνονται μέτρα για τα οποία αναμένεται ότι οι δράσεις προετοιμασίας και ωρίμανσης θα ολοκληρωθούν έως το 2021 και η πλήρης εφαρμογή τους θα υλοποιηθεί από το 2021 και μετά. Ενδέχεται ορισμένα από τα μέτρα αυτά (κυρίως μέτρα που περιλαμβάνουν την κατασκευή μεγάλων αντιπλημμυρικών έργων ή μέτρα που απαιτούν εξειδικευμένες μελέτες και έρευνες) να μη ολοκληρωθούν έως το 2027. Τα μέτρα αυτά στην παρούσα φάση χαρακτηρίζονται ως μεσοπρόθεσμα και κατά την 1^η Αναθεώρηση του ΣΔΚΠ θα επανεξεταστούν.

10.2.1.4 Τα χρηματοδοτικά εργαλεία

Οι δυνατότητες χρηματοδότησης του προγράμματος μέτρων καθορίζονται κυρίως από τις τρέχουσες οικονομικές συγκυρίες. Στο πλαίσιο αυτό η εφαρμογή του προγράμματος μέτρων του παρόντος ΣΔΚΠ βασίζεται κυρίως στα βασικά διαρθρωτικά και επενδυτικά ταμεία της ΕΕ αλλά σε άλλα κοινοτικά χρηματοδοτικά εργαλεία (πχ LIFE και INTERREG). Τα κύρια προγράμματα χρηματοδότησης που αξιοποιούνται για την εφαρμογή του προγράμματος μέτρων είναι τα ακόλουθα :

- Το Επιχειρησιακό Πρόγραμμα Περιβάλλον και Αειφόρου Ανάπτυξης (Προγραμματική Περίοδος 2014-2020) που περιλαμβάνει δράσεις που συγχρηματοδοτούνται από το Ευρωπαϊκό Ταμείο Περιφερειακής Ανάπτυξης και το Ταμείο Συνοχής καθώς επίσης και η εξέλιξή του για την επόμενη διαχειριστική περίοδο του ΕΣΠΑ 2014-2020.
- Τα Περιφερειακά Επιχειρησιακά Προγράμματα για την περίοδο 2014-2020τα οποία επίσης περιλαμβάνουν δράσεις που χρηματοδοτούνται από το Ευρωπαϊκό Ταμείο Περιφερειακής Ανάπτυξης.
- Το Πρόγραμμα Αγροτικής Ανάπτυξης της Χώρας για την περίοδο 2014–2020 για τα έργα και δράσεις των προγραμμάτων μέτρων που αφορούν σε αγροτικές δραστηριότητες.
- Τα προγράμματα εδαφικής συνεργασίας για μέτρα – δράσεις που εντάσσονται στις προτεραιότητες τους
- Ο Ευρωπαϊκός Οικονομικός Χώρος
- Οι ίδιοι πόροι των αρμόδιων φορέων

Σημειώνεται ότι οι προγραμματικές περίοδοι των διαθέσιμων χρηματοδοτικών εργαλείων δεν συμπίπτουν απόλυτα με τη διαχειριστική περίοδο του παρόντος ΣΔΚΠ.

Για το ΥΔ 02 επισημαίνεται ότι το Πρόγραμμα Μέτρων περιλαμβάνει 25 μέτρα, 4 με μηδενικό κόστος και 21 με συνολικό κόστος αρχικής επένδυσης 28,4 εκ. €. Το μέτρα μπορούν να υλοποιηθούν παράλληλα χωρίς να υπάρχει κάποια χρονική ή λειτουργική προϋπόθεση υλοποίησης, δηλαδή να πρέπει να προηγηθεί η υλοποίηση ενός μέτρου ώστε να υλοποιηθεί ένα άλλο. Εφόσον δεν υπάρχει ο παραπάνω περιορισμός, το κύριο κριτήριο στην προτεραιότητα υλοποίησης των μέτρων αποτελεί το κόστος επένδυσης και η εξασφάλιση των απαιτούμενων χρηματοδοτικών πόρων.

Σύμφωνα με την ταξινόμηση των μέτρων με βάση την οικονομική αποτελεσματικότητά τους, τα μέτρα με μηδενικό κόστος υλοποίησης έχουν τον υψηλότερο δείκτη αποτελεσματικότητας. Τα μέτρα αυτά μπορούν άμεσα να υλοποιηθούν καθώς δεν απαιτείται η εξεύρεση χρηματοδοτικών πόρων και συνήθως πρόκειται για μέτρα που μπορούν άμεσα να ενταχθούν στην υφιστάμενη λειτουργία των φορέων υλοποίησης. Χωρίς αμφιβολία, για τα μέτρα αυτά πρέπει να υπάρξει προγραμματισμός πολύ σύντομης υλοποίησης (πιθανώς εντός 1-2 ετών).

Το ΣΔΚΠ και συγκεκριμένα το Πρόγραμμα Μέτρων αποτελεί ένα σχέδιο δράσης σε επίπεδο ΥΔ τόσο για τη πρόληψη, προστασία και ετοιμότητα στον κίνδυνο πλημμύρας όσο και για την αποκατάσταση στην περίπτωση εμφάνισης αυτής. Πρόκειται για κύριο εργαλείο δράσης των αρμόδιων φορέων διαχείρισης και αξιολόγησης των κινδύνων πλημμύρας, που δεν υπήρχε έως σήμερα. Συνεπώς η μέχρι σήμερα άσκηση της πολιτικής αξιολόγησης και διαχείρισης των κινδύνων πλημμύρας θα πρέπει να

προσαρμοστεί σε αυτό. Άρα, η εξεύρεση και διοχέτευση των χρηματοδοτικών πόρων για έργα και δράσεις διαχείρισης και αξιολόγησης πλημμυρικών φαινομένων θα πρέπει να ακολουθεί τα προβλεπόμενα στο παρόν ΣΔΚΠ, λαμβάνοντας υπόψη την ταξινόμηση της οικονομικής αποτελεσματικότητας των μέτρων αλλά και άλλες παραμέτρους όπως οι ακόλουθες:

- Τα αποτελέσματα των Χαρτών Επικινδυνότητας και Κινδύνων Πλημμύρας με βάση την ανάλυση της τρωτότητας των περιοχών
- Το γεγονός ότι μέτρα στρατηγικής σημασίας και γενικότερα μέτρα υποστήριξης των αρμόδιων αρχών εφαρμογής των ΣΔΚΠ είναι ιδιαίτερα σημαντικά. Πχ το μέτρο EL02_61_01 “Ανάπτυξη Συστήματος Παρακολούθησης του Προγράμματος Μέτρων του Σχεδίου Διαχείρισης Κινδύνων Πλημμύρας” το οποίο είναι ιδιαίτερα κρίσιμο για την υποστήριξη των δομών εφαρμογής του ΣΔΚΠ και παρακολούθησης της προόδου υλοποίησης του προγράμματος μέτρων που προβλέπεται σε αυτό.
- Το γεγονός ότι κάποια μέτρα είναι πολύ σημαντικά για την 1^η αναθεώρηση του ΣΔΚΠ (τα μέτρα EL_02_24_04 “Αναδιάρθρωση και εκσυγχρονισμός δικτύου συλλογής μετεωρολογικών και υδρολογικών δεδομένων” και EL_02_24_06 “Παραγωγή ψηφιακού μοντέλου εδάφους πολύ υψηλής ακρίβειας” θα επιτρέψουν την κατασκευή ακριβέστερων Χαρτών Επικινδυνότητας Πλημμύρας).
- Το βαθμό ωριμότητας τυχόν απαιτούμενων μελετών ή/και προδιαγραφών υλοποίησης των μέτρων.
- Τυχόν νέες απαιτήσεις για την αποτελεσματική αξιολόγηση και διαχείριση των κινδύνων πλημμύρας, σύμφωνα με το υπ αριθ. πρωτ. 135202 έγγραφο, του Αναπληρωτή Υπουργού Περιβάλλοντος και Ενέργειας
- Το παρόν ΣΔΚΠ αποτελεί το πρώτο Σχέδιο Διαχείρισης Κινδύνων Πλημμύρας και δεν υπάρχει προηγούμενη εξοικείωση στις έννοιες και στις απαιτήσεις της Οδηγίας 2007/60/ΕΚ. Έτσι θεωρείται απαραίτητο να αποδοθεί ιδιαίτερη σημασία, στις δράσεις ενημέρωσης τόσο των πολιτών όσο και του συνόλου των εμπλεκόμενων φορέων στην εφαρμογή του Προγράμματος Μέτρων.

10.2.2 Μηχανισμός Παρακολούθησης του ΣΔΚΠ

10.2.2.1 Δομή του μηχανισμού

Σύμφωνα με τις προβλέψεις του υφιστάμενου θεσμικού πλαισίου η παρακολούθηση εφαρμογής του ΣΔΚΠ και του προγράμματος μέτρων γίνεται σε 2 επίπεδα.

Σε Εθνικό επίπεδο από την Ειδική Γραμματεία Υδάτων του ΥΠΕΝ.

Σε περιφερειακό επίπεδο από την Αρμόδια Δ/ση Υδάτων της Αποκεντρωμένης Διοίκησης

Επιπλέον αξιοποιείται η Ομάδα Εργασίας που συστάθηκε με την υπ’αριθμ. 160817/20.12.2016 Απόφαση του ΥΠΕΝ (ΑΔΑ: 7ΔΠΘ4653Π8-8ΓΡ) και η οποία συγκροτήθηκε με σκοπό το συντονισμό και τη λειτουργική υποστήριξη, τόσο σε τοπικό όσο και σε περιφερειακό επίπεδο, της εφαρμογής των Προγραμμάτων Μέτρων των Σχεδίων Διαχείρισης των Λεκανών Απορροής Ποταμών των ΥΔ και των Σχεδίων Διαχείρισης Κινδύνων Πλημμύρας, καθώς και την ανταλλαγή πληροφόρησης, τεχνογνωσίας, καλών πρακτικών και εμπειριών μεταξύ των Υπηρεσιών που εμπλέκονται στην εφαρμογή των Προγραμμάτων Μέτρων των Σχεδίων Διαχείρισης των Λεκανών Απορροής και των Κινδύνων Πλημμύρας.

Στο πλαίσιο αυτό :

- Η ΕΓΥ παρακολουθεί την εφαρμογή και συντονίζει σε Εθνικό Επίπεδο την υλοποίηση των μέτρων που υλοποιούνται από Υπουργεία ή/και φορείς που υπάγονται σε αυτά.
- Τα μέτρα αυτά αφορούν είτε γενικές ρυθμίσεις και δράσεις που υλοποιούνται σε επίπεδο χώρας, είτε δράσεις που είναι στοχευμένες στην επίλυση τοπικών προβλημάτων αλλά υλοποιούνται από την κεντρική Κυβέρνηση και χρηματοδοτούνται από Τομεακά Επιχειρησιακά Προγράμματα ή πόρους των Υπουργείων.
- Η Δ/νση Υδάτων της Αποκεντρωμένης Διοίκησης παρακολουθεί και συντονίζει σε περιφερειακό επίπεδο την εφαρμογή των μέτρων που υλοποιούνται από υπηρεσίες της Αποκεντρωμένης Διοίκησης, τους ΟΤΑ Α' και Β' βαθμού, τους φορείς που υπάγονται σε αυτούς, καθώς επίσης και των μέτρων που υλοποιούνται από άλλους φορείς/οργανισμούς που δραστηριοποιούνται σε τοπικό/περιφερειακό επίπεδο.
- Τα μέτρα αυτά αφορούν σε δράσεις/έργα που υλοποιούνται σε περιφερειακό επίπεδο και χρηματοδοτούνται από Περιφερειακά Επιχειρησιακά Προγράμματα, πόρους των ΟΤΑ ή/και ιδίους πόρους των φορέων που τα υλοποιούν.

Η ΕΓΥ ως Αρμόδια Αρχή για την εφαρμογή της Οδηγίας 2007/60/ΕΚ σε εθνικό επίπεδο συντονίζει και υποστηρίζει τις Δ/νσεις Υδάτων στην υλοποίηση των δράσεων που απαιτούνται για την παρακολούθηση εφαρμογής του ΣΔΚΠ και του Προγράμματος Μέτρων.

Η εξέλιξη της προόδου εφαρμογής του ΣΔΚΠ και του προγράμματος μέτρων αποτυπώνεται στις ετήσιες εκθέσεις προόδου της ΕΓΥ με βάση και τις ετήσιες εκθέσεις της Αποκεντρωμένης Διοίκησης που υλοποιούνται δυνάμει των προβλέψεων των σημείων 1.5 και 2στ του Άρθρου 3 της Κ.Υ.Α. Η.Π.31822/1542/Ε103/20-07-2010 (ΦΕΚ 1108/Β'/2010).

10.2.2.2 Τρόπος Παρακολούθησης του Προγράμματος Μέτρων

Ο τρόπος παρακολούθησης της εξέλιξης του ΣΔΚΠ και του Προγράμματος Μέτρων, καθώς επίσης και οι διαδικασίες και τα εργαλεία που θα αναπτυχθούν για το σκοπό αυτό θα εξειδικευτούν από την Ειδική Γραμματεία Υδάτων σε συνεργασία με τις Δ/σεις Υδάτων της Αποκεντρωμένης Διοίκησης. Στο πλαίσιο αυτό έχει προβλεφθεί το μέτρο ΕΛ_02_61_01 "Ανάπτυξη Συστήματος Παρακολούθησης του Προγράμματος Μέτρων του Σχεδίου Διαχείρισης Κινδύνων Πλημμύρας" το οποίο αφορά στην ανάπτυξη βάσης δεδομένων για την συλλογή και παρακολούθηση των απαιτούμενων πληροφοριών από όλους τους εμπλεκόμενους φορείς στην υλοποίηση του Προγράμματος Μέτρων και στην λήψη συμβουλευτικών υπηρεσιών από εξειδικευμένο προσωπικό. Στο παρόν κεφάλαιο παρατίθενται οι βασικοί άξονες που θα πρέπει να ληφθούν υπόψη κατά την εξειδίκευση αυτή.

Ομαδοποίηση μέτρων - εντοπισμός δράσεων εφαρμογής

Η εφαρμογή των μέτρων απαιτεί την υλοποίηση συγκεκριμένων δράσεων οι οποίες εξαρτώνται από το είδος των μέτρων. Για την υλοποίηση των δράσεων αυτών απαιτούνται ενέργειες που γίνονται εκτός από το φορέα υλοποίησης και από άλλους φορείς και υπηρεσίες όπως υπηρεσίες χρηματοδότησης, αδειοδότησης κλπ.

Για την ευχερέστερη «πλοήγηση» στην συνολική εικόνα των μέτρων και για την διευκόλυνση παρακολούθησης εφαρμογής των μέτρων από την ΕΓΥ και την αρμόδια Δ/νση Υδάτων τα μέτρα ομαδοποιούνται σε είδη ανάλογα με το περιεχόμενό τους και τις επιμέρους δράσεις και ενέργειες που απαιτούνται για την ολοκλήρωσή τους. Τα είδη μέτρων όπως έχουν ομαδοποιηθεί για το σκοπό αυτό αναφέρονται συνοπτικά παρακάτω.

Α) Πρόσκτηση, συμπλήρωση και βελτίωση πληροφοριών

Η κατηγορία αυτή περιλαμβάνει ενέργειες για την συλλογή κρίσιμων δεδομένων του φυσικού και ανθρωπογενούς περιβάλλοντος της περιοχής μελέτης, με σκοπό την άρση των ασαφειών και των

ΠΑΡΑΔΟΤΕΟ 19

Σχέδιο Διαχείρισης Κινδύνων Πλημμύρας – Μη Τεχνική Έκθεση

αβεβαιοτήτων οι οποίες διαπιστώθηκαν κατά την κατάρτιση των Χαρτών Επικινδυνότητας και Κινδύνων Πλημμύρας. Τα σχετικά μέτρα περιλαμβάνουν τα μέτρα με κωδικό EL_02_24_04, EL_02_24_05, EL_02_24_06, EL_02_24_07 και στον πίνακα που ακολουθεί παρουσιάζονται οι ονομασίες και οι αντίστοιχοι φορείς υλοποίησής τους.

Πίνακας 10.2: Μέτρα για την πρόσκτηση, συμπλήρωση και βελτίωση πληροφοριών

α/α	ΚΩΔΙΚΟΣ ΜΕΤΡΟΥ	ΟΝΟΜΑ ΜΕΤΡΟΥ	ΦΟΡΕΙΣ ΥΛΟΠΟΙΗΣΗΣ
1	EL_02_24_04	Αναδιάρθρωση και εκσυγχρονισμός δικτύου συλλογής μετεωρολογικών και υδρομετρικών δεδομένων	ΕΓΥ
2	EL_02_24_05	Δημιουργία εθνικού μητρώου τεχνικών δεδομένων αντιπλημμυρικών έργων	ΥΠΥΜΕ/ΓΕΝΙΚΗ ΓΡΑΜΜΑΤΕΙΑ ΥΠΟΔΟΜΩΝ/ΓΕΝΙΚΗ Δ/ΝΣΗ ΥΔΡΑΥΛΙΚΩΝ ΚΑΙ ΚΤΙΡΙΑΚΩΝ ΥΠΟΔΟΜΩΝ/ΔΑΕΕ
3	EL_02_24_06	Παραγωγή Ψηφιακού Μοντέλου Εδάφους (DTM) πολύ υψηλής ακρίβειας	ΕΓΥ, ΑΠΟΚΕΝΤΡΩΜΕΝΗ ΔΙΟΙΚΗΣΗ ΠΕΛΟΠΟΝΝΗΣΟΥ, ΔΥΤΙΚΗΣ ΕΛΛΑΔΑΣ ΚΑΙ ΙΟΝΙΟΥ
4	EL_02_24_07	Δημιουργία Εθνικού Μητρώου Πλημμυρικών Συμβάντων (ΕΜΠΣ) και ανάπτυξη σχετικής διαδραστικής πλατφόρμας στο διαδίκτυο	ΕΓΥ

Ενδεικτικά οι δράσεις που απαιτούνται για την υλοποίηση των ανωτέρω μπορεί να περιλαμβάνουν:

- Εξασφάλιση χρηματοδότησης.
- Διαδικασίες ένταξης έργων σε διαθέσιμα χρηματοδοτικά εργαλεία – ενέργειες για την απρόσκοπτη διάθεση χρηματοδότησης.
- Κατάρτιση προδιαγραφών, εξειδίκευση απαιτήσεων.
- Διαδικασίες ανάθεσης μελετών / Έργων.
- Υλοποίηση - ολοκλήρωση μελετών/ έργων- Παραλαβή από φορέα.

Β) Τεχνικά Μέτρα Αντιπλημμυρικής Προστασίας

Η ενότητα αυτή περιλαμβάνει μέτρα που αφορούν έργα δομικών κατασκευών και τις μελέτες για την υλοποίησή τους. Τα σχετικά μέτρα περιλαμβάνουν τα μέτρα με κωδικό EL_02_23_03, EL_02_31_08, EL_02_32_09, EL_02_33_11, EL_02_33_12, EL_02_34_13, EL_02_35_15, EL_02_35_16 και στον πίνακα που ακολουθεί παρουσιάζονται οι ονομασίες και οι αντίστοιχοι φορείς υλοποίησής τους.

Πίνακας 10.3: Τεχνικά Μέτρα Αντιπλημμυρικής Προστασίας

α/α	ΚΩΔΙΚΟΣ ΜΕΤΡΟΥ	ΟΝΟΜΑ ΜΕΤΡΟΥ	ΦΟΡΕΙΣ ΥΛΟΠΟΙΗΣΗΣ
1	EL_02_23_03	Ανάπτυξη δράσεων για την αντιμετώπιση επιπτώσεων στους τομείς ύδρευσης και αποχέτευσης	ΔΗΜΟΙ, ΔΕΥΑ, ΑΠΟΚΕΝΤΡΩΜΕΝΗ ΔΙΟΙΚΗΣΗ ΠΕΛΟΠΟΝΝΗΣΟΥ, ΔΥΤΙΚΗΣ ΕΛΛΑΔΑΣ ΚΑΙ ΙΟΝΙΟΥ, ΠΕΡΙΦΕΡΕΙΕΣ ΠΕΛΟΠΟΝΝΗΣΟΥ, ΔΥΤΙΚΗΣ ΕΛΛΑΔΑΣ ΚΑΙ ΙΟΝΙΩΝ ΝΗΣΩΝ
2	EL_02_31_08	Προώθηση πρακτικών ανάσχεσης των πλημμυρικών ροών και συγκράτησης φερτών υλικών, με έμφαση στα Μέτρα Φυσικής Συγκράτησης Υδάτων (ΜΦΣΥ)	ΑΠΟΚΕΝΤΡΩΜΕΝΗ ΔΙΟΙΚΗΣΗ ΠΕΛΟΠΟΝΝΗΣΟΥ, ΔΥΤΙΚΗΣ ΕΛΛΑΔΑΣ ΚΑΙ ΙΟΝΙΟΥ / ΔΙΕΥΘΥΝΣΕΙΣ ΔΑΣΩΝ ΚΑΙ ΔΑΣΑΡΧΕΙΑ

ΠΑΡΑΔΟΤΕΟ 19

Σχέδιο Διαχείρισης Κινδύνων Πλημμύρας – Μη Τεχνική Έκθεση

α/α	ΚΩΔΙΚΟΣ ΜΕΤΡΟΥ	ΟΝΟΜΑ ΜΕΤΡΟΥ	ΦΟΡΕΙΣ ΥΛΟΠΟΙΗΣΗΣ
3	EL_02_32_09	Ταμιευτήρες πολλαπλής σκοπιμότητας με συνιστώσα αντιπλημμυρικής προστασίας	ΚΥΡΙΟΣ ΕΡΓΟΥ
4	EL_02_33_11	Εκσυγχρονισμός και αποκατάσταση αποχετευτικών / αποστραγγιστικών δικτύων	ΥΠΑΑΤ, ΥΠΥΜΕ/Γ.Γ.ΥΠΟΔΟΜΩΝ/Δ.Α.Ε.Ε., ΑΠΟΚΕΝΤΡΩΜΕΝΗ ΔΙΟΙΚΗΣΗ ΠΕΛΟΠΟΝΝΗΣΟΥ, ΔΥΤΙΚΗΣ ΕΛΛΑΔΑΣ ΚΑΙ ΙΟΝΙΟΥ, ΠΕΡΙΦΕΡΕΙΑ ΠΕΛΟΠΟΝΝΗΣΟΥ, ΠΕΡΙΦΕΡΕΙΑ ΔΥΤΙΚΗΣ ΕΛΛΑΔΑΣ ΚΑΙ ΙΟΝΙΩΝ ΝΗΣΩΝ, ΔΗΜΟΙ, ΟΕΒ, ΓΟΕΒ, ΤΟΕΒ
5	EL_02_33_12	Μελέτες/Έργα Αντιπλημμυρικής Προστασίας	ΥΠΥΜΕ/ΓΕΝΙΚΗ ΓΡΑΜΜΑΤΕΙΑ ΥΠΟΔΟΜΩΝ/ΓΕΝΙΚΗ Δ/ΝΣΗ ΥΔΡΑΥΛΙΚΩΝ ΚΑΙ ΚΤΙΡΙΑΚΩΝ ΥΠΟΔΟΜΩΝ/ΔΑΕΕ, ΑΠΟΚΕΝΤΡΩΜΕΝΗ ΔΙΟΙΚΗΣΗ ΠΕΛΟΠΟΝΝΗΣΟΥ, ΔΥΤΙΚΗΣ ΕΛΛΑΔΑΣ ΚΑΙ ΙΟΝΙΟΥ, ΠΕΡΙΦΕΡΕΙΕΣ ΠΕΛΟΠΟΝΝΗΣΟΥ, ΔΥΤΙΚΗΣ ΕΛΛΑΔΑΣ ΚΑΙ ΙΟΝΙΟΥ (Δ/ΝΣΕΙΣ ΤΕΧΝΙΚΩΝ ΥΠΗΡΕΣΙΩΝ), ΔΗΜΟΙ
6	EL_02_34_13	Έργα αντικατάστασης και συμπλήρωσης υφιστάμενων δικτύων αποχέτευσης όμβριων υδάτων	ΥΠΥΜΕ/ΓΕΝΙΚΗ ΓΡΑΜΜΑΤΕΙΑ ΥΠΟΔΟΜΩΝ/ΓΕΝΙΚΗ Δ/ΝΣΗ ΥΔΡΑΥΛΙΚΩΝ ΚΑΙ ΚΤΙΡΙΑΚΩΝ ΥΠΟΔΟΜΩΝ/ΔΑΕΕ, ΠΕΡΙΦΕΡΕΙΕΣ ΠΕΛΟΠΟΝΝΗΣΟΥ, ΔΥΤΙΚΗΣ ΕΛΛΑΔΑΣ ΚΑΙ ΙΟΝΙΩΝ ΝΗΣΩΝ, ΔΗΜΟΙ, ΔΕΥΑ
7	EL_02_35_15	Σύνταξη Στρατηγικών Σχεδίων (Master Plan) Έργων Αντιπλημμυρικής Προστασίας	ΥΠΥΜΕ/ΓΕΝΙΚΗ ΓΡΑΜΜΑΤΕΙΑ ΥΠΟΔΟΜΩΝ/ΓΕΝΙΚΗ Δ/ΝΣΗ ΥΔΡΑΥΛΙΚΩΝ ΚΑΙ ΚΤΙΡΙΑΚΩΝ ΥΠΟΔΟΜΩΝ/ΔΑΕΕ, ΑΠΟΚΕΝΤΡΩΜΕΝΗ ΔΙΟΙΚΗΣΗ ΠΕΛΟΠΟΝΝΗΣΟΥ, ΔΥΤΙΚΗΣ ΕΛΛΑΔΑΣ ΚΑΙ ΙΟΝΙΟΥ, ΠΕΡΙΦΕΡΕΙΕΣ ΠΕΛΟΠΟΝΝΗΣΟΥ, ΔΥΤΙΚΗΣ ΕΛΛΑΔΑΣ ΚΑΙ ΙΟΝΙΩΝ ΝΗΣΩΝ
8	EL_02_35_16	Συντήρηση υφιστάμενων Ορεινών Υδρονομικών Έργων	ΑΠΟΚΕΝΤΡΩΜΕΝΗ ΔΙΟΙΚΗΣΗ ΠΕΛΟΠΟΝΝΗΣΟΥ, ΔΥΤΙΚΗΣ ΕΛΛΑΔΑΣ ΚΑΙ ΙΟΝΙΟΥ, ΔΙΕΥΘΥΝΣΕΙΣ ΔΑΣΩΝ & ΔΑΣΑΡΧΕΙΑ

Ενδεικτικά οι δράσεις που απαιτούνται για την υλοποίηση των ανωτέρω μπορεί να περιλαμβάνουν:

- Εξασφάλιση χρηματοδότησης.
- Διαδικασίες ένταξης έργων σε διαθέσιμα χρηματοδοτικά εργαλεία - ενέργειες για την απρόσκοπτη διάθεση χρηματοδότησης.
- Κατάρτιση προδιαγραφών, εξειδίκευση απαιτήσεων.
- Διαδικασίες ωρίμανσης έργων (υλοποίηση μελετών).
- Διαδικασίες αδειοδοτήσεων κατά την ωρίμανση των έργων.
- Προκήρυξη και ανάθεση τεχνικών έργων (όπου απαιτείται).
- Υλοποίηση / ολοκλήρωση έργων- Παραλαβή από φορέα.

Γ) Νομοθετικές/ Διοικητικές ρυθμίσεις

Η ομάδα αυτή αφορά πράξεις της διοίκησης, σε διάφορα επίπεδα (κεντρικές υπηρεσίες, περιφερειακή και τοπική αυτοδιοίκηση) για την ρύθμιση θεμάτων που προκύπτουν για την πληρέστερη εφαρμογή του ΣΔΚΠ. Τα σχετικά μέτρα περιλαμβάνουν τα μέτρα με κωδικό EL_02_35_14, EL_02_42_19, EL_02_44_23 και στον πίνακα που ακολουθεί παρουσιάζονται οι ονομασίες και οι αντίστοιχοι φορείς υλοποίησής τους.

Πίνακας 10.4: Μέτρα που περιλαμβάνουν νομοθετικές / διοικητικές ρυθμίσεις

α/α	ΚΩΔΙΚΟΣ ΜΕΤΡΟΥ	ΟΝΟΜΑ ΜΕΤΡΟΥ	ΦΟΡΕΙΣ ΥΛΟΠΟΙΗΣΗΣ
1	EL_02_35_14	Σύνταξη νέων κανονισμών μελέτης έργων αποχέτευσης ομβρίων και αντιπλημμυρικής προστασίας	ΥΠΥΜΕ/ΓΕΝΙΚΗ ΓΡΑΜΜΑΤΕΙΑ ΥΠΟΔΟΜΩΝ/ΓΕΝΙΚΗ Δ/ΝΣΗ ΥΔΡΑΥΛΙΚΩΝ ΚΑΙ ΚΤΙΡΙΑΚΩΝ ΥΠΟΔΟΜΩΝ/ΔΑΕΕ
2	EL_02_42_19	Επικαιροποίηση των Σχεδίων Έκτακτης Ανάγκης, και κωδικοποίηση έκτακτων ενεργειών αντιμετώπισης πλημμύρας/ Κατάρτιση Μνημονίου Ενεργειών σε τοπικό επίπεδο	ΓΓΠΠ, ΑΠΟΚΕΝΤΡΩΜΕΝΗ ΔΙΟΙΚΗΣΗ ΠΕΛΟΠΟΝΝΗΣΟΥ, ΔΥΤΙΚΗΣ ΕΛΛΑΔΑΣ ΚΑΙ ΙΟΝΙΟΥ (Δ/νσεις Πολιτικής Προστασίας), ΠΕΡΙΦΕΡΕΙΑ ΠΕΛΟΠΟΝΝΗΣΟΥ, ΠΕΡΙΦΕΡΕΙΑ ΔΥΤΙΚΗΣ ΕΛΛΑΔΑΣ ΚΑΙ ΠΕΡΙΦΕΡΕΙΑ ΙΟΝΙΩΝ ΝΗΣΩΝ (Αυτοτελείς Δ/νσεις Πολιτικής Προστασίας), Δήμοι (Γραφεία Πολιτικής Προστασίας)
3	EL_02_44_23	Κωδικοποίηση Νομοθεσίας σε θέματα καθορισμού και συντήρησης ρεμάτων - Κατάρτιση κανονισμού απαιτούμενων ενεργειών αποκατάστασης παροχρηματοδότησης κοίτης ρεμάτων, συντήρησης και διαχείρισης της παρόχθιας βλάστησης	ΥΠΟΥΡΓΕΙΟ ΕΣΩΤΕΡΙΚΩΝ, ΥΠΟΥΡΓΕΙΟ ΟΙΚΟΝΟΜΙΚΩΝ, ΠΕΡΙΦΕΡΕΙΑ ΠΕΛΟΠΟΝΝΗΣΟΥ, ΠΕΡΙΦΕΡΕΙΑ ΔΥΤΙΚΗΣ ΕΛΛΑΔΑΣ, ΠΕΡΙΦΕΡΕΙΑ ΙΟΝΙΩΝ ΝΗΣΩΝ, ΥΠΕΝ, ΕΓΥ

Ενδεικτικά οι δράσεις που απαιτούνται για την υλοποίηση των ανωτέρω μπορεί να περιλαμβάνουν :

- Τη διαμόρφωση των απαραίτητων θεσμικών διατάξεων από τον επισπεύδοντα φορέα (μπορεί να απαιτήσει χρηματοδότηση).
- Την ενσωμάτωση των διατάξεων στο θεσμικό πλαίσιο.
- Ενημέρωση των εμπλεκόμενων φορέων και κοινού για το νέο πλαίσιο.

Δ) Μη δομικές παρεμβάσεις

Η ομάδα μέτρων αυτή αφορά μέτρα που αναφέρονται στον καθορισμό πλαισίου και πρακτικών διαχείρισης που δεν συνδέονται με δομικές κατασκευές. Τα σχετικά μέτρα περιλαμβάνουν τα μέτρα με κωδικό EL_02_61_01, EL_02_32_10, EL_02_41_18 και στον πίνακα που ακολουθεί παρουσιάζονται οι ονομασίες και οι αντίστοιχοι φορείς υλοποίησής τους.

Πίνακας 10.5: Μέτρα μη δομικών παρεμβάσεων

α/α	ΚΩΔΙΚΟΣ ΜΕΤΡΟΥ	ΟΝΟΜΑ ΜΕΤΡΟΥ	ΦΟΡΕΙΣ ΥΛΟΠΟΙΗΣΗΣ
1	EL_02_61_01	Ανάπτυξη Συστήματος Παρακολούθησης του Προγράμματος Μέτρων του Σχεδίου Διαχείρισης Κινδύνων Πλημμύρας	ΑΠΟΚΕΝΤΡΩΜΕΝΗ ΔΙΟΙΚΗΣΗ ΠΕΛΟΠΟΝΝΗΣΟΥ, ΔΥΤΙΚΗΣ ΕΛΛΑΔΑΣ ΚΑΙ ΙΟΝΙΟΥ (Δ/νση Υδάτων Δυτικής Ελλάδας, Δ/νση Υδάτων Ιονίου)
2	EL_02_32_10	Αξιοποίηση υφιστάμενων έργων ταμείωσης για ανάσχεση πλημμυρικών παροχών	ΦΟΡΕΙΣ ΔΙΑΧΕΙΡΙΣΗΣ ΤΑΜΙΕΥΤΗΡΩΝ
3	EL_02_41_18	Ανάπτυξη συστήματος έγκαιρης προειδοποίησης πλημμυρών	ΕΜΥ, ΕΑΑ, ΓΓΠΠ (ΚΕΠΠ), ΑΠΟΚΕΝΤΡΩΜΕΝΗ ΔΙΟΙΚΗΣΗ ΠΕΛΟΠΟΝΝΗΣΟΥ, ΔΥΤΙΚΗΣ ΕΛΛΑΔΑΣ ΚΑΙ ΙΟΝΙΟΥ, (Δ/νση Υδάτων Δυτικής Ελλάδας και Δ/νση Υδάτων Ιονίου, Δ/νσεις Πολιτικής Προστασίας), ΠΕΡΙΦΕΡΕΙΑ ΠΕΛΟΠΟΝΝΗΣΟΥ, ΠΕΡΙΦΕΡΕΙΑ

ΠΑΡΑΔΟΤΕΟ 19

Σχέδιο Διαχείρισης Κινδύνων Πλημμύρας – Μη Τεχνική Έκθεση

α/α	ΚΩΔΙΚΟΣ ΜΕΤΡΟΥ	ΟΝΟΜΑ ΜΕΤΡΟΥ	ΦΟΡΕΙΣ ΥΛΟΠΟΙΗΣΗΣ
			ΔΥΤΙΚΗΣ ΕΛΛΑΔΑΣ ΚΑΙ ΙΟΝΙΩΝ ΝΗΣΩΝ (Αυτοτελείς Δ/νσεις Πολιτικής Προστασίας), ΔΗΜΟΙ (Γραφεία Πολιτικής Προστασίας)

Ενδεικτικά οι δράσεις που απαιτούνται για την υλοποίηση των ανωτέρω μπορεί να περιλαμβάνουν:

- Εξασφάλιση χρηματοδότησης (όπου απαιτείται).
- Διαδικασίες ένταξης έργων σε διαθέσιμα χρηματοδοτικά εργαλεία – ενέργειες για την απρόσκοπτη διάθεση χρηματοδότησης (όπου απαιτείται).
- Υλοποίηση.

Ε) Μέτρα οικονομικού χαρακτήρα

Στην ομάδα αυτή περιλαμβάνονται μέτρα που αφορούν παρεμβάσεις για τον καλύτερο προσδιορισμό των ζημιών από πλημμύρες καθώς και οικονομικά εργαλεία για την διαχείριση των επιπτώσεων από τις πλημμύρες. Τα σχετικά μέτρα περιλαμβάνουν τα μέτρα με κωδικό EL_02_51_25 και EL_02_53_26 και στον πίνακα που ακολουθεί παρουσιάζεται η ονομασία και ο αντίστοιχος φορέας υλοποίησής του.

Πίνακας 10.6: Μέτρα οικονομικού χαρακτήρα

α/α	ΚΩΔΙΚΟΣ ΜΕΤΡΟΥ	ΟΝΟΜΑ ΜΕΤΡΟΥ	ΦΟΡΕΙΣ ΥΛΟΠΟΙΗΣΗΣ
1	EL_02_51_25	Αποκατάσταση γεωργικών εκμεταλλεύσεων από φυσικές καταστροφές	ΥΠΑΑΤ/ΕΥΔ ΠΑΑ/ Ενδιάμεσος Φορέας Διαχείρισης ΕΛΓΑ
2	EL_02_53_26	Αναβάθμιση/ Δημιουργία μηχανισμού αποτίμησης ζημιών και αποζημιώσεων στα κτίρια, λόγω πλημμύρας	ΥΠΥΜΕ/ΓΔΑΕΦΚ, ΥΠΟΥΡΓΕΙΟ ΕΣΩΤΕΡΙΚΩΝ, ΥΠΟΥΡΓΕΙΟ ΔΙΟΙΚΗΤΙΚΗΣ ΑΝΑΣΥΓΚΡΟΤΗΣΗΣ, ΥΠΟΥΡΓΕΙΟ ΟΙΚΟΝΟΜΙΑΣ - ΑΝΑΠΤΥΞΗΣ & ΤΟΥΡΙΣΜΟΥ, ΥΠΟΥΡΓΕΙΟ ΟΙΚΟΝΟΜΙΚΩΝ

Ενδεικτικά οι δράσεις που απαιτούνται για την υλοποίηση των ανωτέρω μπορεί να περιλαμβάνουν:

- Ενημέρωση των εμπλεκόμενων φορέων για τις προβλέψεις του μέτρου.
- Ενημέρωση της ΕΓΥ για την εξέλιξη των δράσεων που προβλέπονται στο μέτρο από το φορέα υλοποίησης.

ΣΤ) Μέτρα περιβαλλοντικού χαρακτήρα (green infrastructure)

Στην ομάδα αυτή περιλαμβάνονται μέτρα που αφορούν δράσεις για την διαχείριση των πλημμυρών σε όφελος των περιβαλλοντικών λειτουργιών και τον ανασχεδιασμό υφιστάμενων υποδομών με γνώμονα την περιβαλλοντική αναβάθμιση των ευαίσθητων περιβαλλοντικά περιοχών. Τα σχετικά μέτρα περιλαμβάνουν το μέτρο με κωδικό EL_02_35_17 και στον πίνακα που ακολουθεί παρουσιάζεται η ονομασία και οι αντίστοιχοι φορείς υλοποίησής του.

Πίνακας 10.7: Μέτρα περιβαλλοντικού χαρακτήρα

α/α	ΚΩΔΙΚΟΣ ΜΕΤΡΟΥ	ΟΝΟΜΑ ΜΕΤΡΟΥ	ΦΟΡΕΙΣ ΥΛΟΠΟΙΗΣΗΣ
1	EL_02_35_17	Διαχειριστικά μέτρα χρήσεων γης σε λεκάνες απορροής χειμάρρων.	ΥΠΑΑΤ, ΥΠΕΝ, ΑΠΟΚΕΝΤΡΩΜΕΝΗ ΔΙΟΙΚΗΣΗ ΠΕΛΟΠΟΝΝΗΣΟΥ, ΔΥΤΙΚΗΣ ΕΛΛΑΔΑΣ ΚΑΙ ΙΟΝΙΟΥ (ενδεικτικά ΔΙΕΥΘΥΝΣΕΙΣ ΔΑΣΩΝ ΚΑΙ ΔΑΣΑΡΧΕΙΑ)

Ενδεικτικά οι δράσεις που απαιτούνται για την υλοποίηση των ανωτέρω μπορεί να περιλαμβάνουν:

- Ενημέρωση των εμπλεκόμενων φορέων για τις προβλέψεις του μέτρου.
- Ειδικές δράσεις εξειδίκευσης και ενσωμάτωσης των προβλέψεων του μέτρου στις υφιστάμενες διοικητικές διαδικασίες (εφόσον ο φορέας υλοποίησης κρίνει ότι απαιτούνται).
- Ενημέρωση της ΕΓΥ ή/και της Δ/νσης Υδάτων για την εξέλιξη των δράσεων που προβλέπονται στο μέτρο από το φορέα υλοποίησης.

Ζ) Μέτρα εκπαίδευσης/ενημέρωσης

Στην ομάδα αυτή περιλαμβάνονται μέτρα που αφορούν δράσεις εκπαίδευσης, ενημέρωσης και ευαισθητοποίησης του κοινού, των αρχών και όλων των εμπλεκόμενων φορέων σε θέματα πλημμυρών. Τα σχετικά μέτρα περιλαμβάνουν τα μέτρα με κωδικό EL_02_23_02, EL_02_43_21, EL_02_43_22, EL_02_44_24 και στον πίνακα που ακολουθεί παρουσιάζονται οι ονομασίες και οι αντίστοιχοι φορείς υλοποίησής τους.

Πίνακας 10.8: Μέτρα εκπαίδευσης / ενημέρωσης

α/α	ΚΩΔΙΚΟΣ ΜΕΤΡΟΥ	ΟΝΟΜΑ ΜΕΤΡΟΥ	ΦΟΡΕΙΣ ΥΛΟΠΟΙΗΣΗΣ
1	EL_02_23_02	Κατάρτιση γεωργών και κτηνοτρόφων σε πρακτικές μειώσης επιπτώσεων από τις πλημμύρες	ΕΥΕ ΠΑΑ 2014-2020
2	EL_02_43_21	Εκστρατείες ευαισθητοποίησης κοινού, τοπικών αρχών και κοινοτήτων, έναντι πλημμυρικού κινδύνου	ΥΠΟΥΡΓΕΙΟ ΠΑΙΔΕΙΑΣ, ΥΠΥΜΕ/ ΓΕΝΙΚΗ ΓΡΑΜΜΑΤΕΙΑ ΥΠΟΔΟΜΩΝ/ΓΕΝΙΚΗ ΔΙΕΥΘΥΝΣΗ ΥΔΡΑΥΛΙΚΩΝ ΚΑΙ ΚΤΙΡΙΑΚΩΝ ΥΠΟΔΟΜΩΝ/ΔΑΕΕ, ΕΓΥ, ΑΠΟΚΕΝΤΡΩΜΕΝΗ ΔΙΟΙΚΗΣΗ ΠΕΛΟΠΟΝΝΗΣΟΥ, ΔΥΤΙΚΗΣ ΕΛΛΑΔΑΣ ΚΑΙ ΙΟΝΙΟΥ, ΠΕΡΙΦΕΡΕΙΑ ΠΕΛΟΠΟΝΝΗΣΟΥ, ΠΕΡΙΦΕΡΕΙΑ ΔΥΤΙΚΗΣ ΕΛΛΑΔΑΣ ΚΑΙ ΠΕΡΙΦΕΡΕΙΑ ΙΟΝΙΩΝ ΝΗΣΩΝ, ΔΗΜΟΙ, ΜΚΟ, ΕΘΕΛΟΝΤΙΚΕΣ ΟΜΑΔΕΣ ΠΟΛΙΤΙΚΗΣ ΠΡΟΣΤΑΣΙΑΣ
3	EL_02_43_22	Ειδικές ρυθμίσεις για την αντιμετώπιση πλημμυρικών κινδύνων σε ιρλανδικές διαβάσεις	ΦΟΡΕΙΣ ΛΕΙΤΟΥΡΓΙΑΣ ΟΔΙΚΟΥ ΔΙΚΤΥΟΥ, ΓΓΠΣ, ΕΛΑΣ, ΑΠΟΚΕΝΤΡΩΜΕΝΗ ΔΙΟΙΚΗΣΗ ΠΕΛΟΠΟΝΝΗΣΟΥ, ΔΥΤΙΚΗΣ ΕΛΛΑΔΑΣ ΚΑΙ ΙΟΝΙΟΥ (ΔΙΕΥΘΥΝΣΕΙΣ ΠΟΛΙΤΙΚΗΣ ΠΡΟΣΤΑΣΙΑΣ), ΠΕΡΙΦΕΡΕΙΑ ΠΕΛΟΠΟΝΝΗΣΟΥ, ΠΕΡΙΦΕΡΕΙΑ ΔΥΤΙΚΗΣ ΕΛΛΑΔΑΣ, ΠΕΡΙΦΕΡΕΙΑ ΙΟΝΙΩΝ ΝΗΣΩΝ, ΔΗΜΟΙ
4	EL_02_44_24	Ενίσχυση της τεχνικής, οργανωτικής και διοικητικής ικανότητας εμπλεκόμενων φορέων σε θέματα αντιπλημμυρικής προστασίας	ΥΠΟΥΡΓΕΙΑ, ΕΓΥ, ΓΓΠΠ, ΑΠΟΚΕΝΤΡΩΜΕΝΗ ΔΙΟΙΚΗΣΗ ΠΕΛΟΠΟΝΝΗΣΟΥ, ΔΥΤΙΚΗΣ ΕΛΛΑΔΑΣ ΚΑΙ ΙΟΝΙΟΥ (Διευθύνσεις Υδάτων Δυτικής Ελλάδας και Ιονίου, Διευθύνσεις Πολιτικής Προστασίας κλπ), ΠΕΡΙΦΕΡΕΙΑ ΠΕΛΟΠΟΝΝΗΣΟΥ, ΠΕΡΙΦΕΡΕΙΑ ΔΥΤΙΚΗΣ ΕΛΛΑΔΑΣ, ΠΕΡΙΦΕΡΕΙΑ ΙΟΝΙΩΝ ΝΗΣΩΝ, ΔΗΜΟΙ, ΦΟΡΕΙΣ ΑΜΕΣΗΣ ΑΝΤΑΠΟΚΡΙΣΗΣ (ΕΛΑΣ, ΠΣ κλπ)

Ενδεικτικά οι δράσεις που απαιτούνται για την υλοποίηση των ανωτέρω μπορεί να περιλαμβάνουν:

- Εξασφάλιση χρηματοδότησης.
- Διαδικασίες ένταξης έργων σε διαθέσιμα χρηματοδοτικά εργαλεία – ενέργειες για την απρόσκοπτη διάθεση χρηματοδότησης.
- Εξειδίκευση επικοινωνιακού προγράμματος.
- Υλοποίηση δράσεων ενημέρωσης/ευαισθητοποίησης.

Προκαταρκτικές ενέργειες

Για την ενεργοποίηση του μηχανισμού παρακολούθησης της προόδου υλοποίησης του ΣΔΚΠ και του Προγράμματος Μέτρων απαιτούνται οι ακόλουθες ενέργειες:

- Άμεση ενημέρωση κρίσιμων εμπλεκόμενων φορέων για τις υποχρεώσεις τους όπως απορρέουν από το ΣΔΚΠ.
- Ενημέρωση των Διαχειριστικών Αρχών του ΕΣΠΑ 2014-2020 για τις προτεραιότητες που τίθενται στο ΣΔΚΠ σχετικά με δράσεις/ έργα που αφορούν τη διαχείριση των κινδύνων πλημμύρας ώστε να διαμορφωθούν κατάλληλα τα προγράμματά τους.
- Διαμόρφωση κατάλληλων εργαλείων υποστήριξης για την εφαρμογή του Προγράμματος Μέτρων.

Για το σκοπό αυτό με την έγκριση του ΣΔΚΠ προγραμματίζεται να υλοποιηθούν τα ακόλουθα:

- Η ΕΓΥ και οι Δ/νσεις Υδάτων γνωστοποιούν στους Φορείς Υλοποίησης των Μέτρων σε κεντρικό και περιφερειακό επίπεδο αντίστοιχα τις υποχρεώσεις τους όπως απορρέουν από το ΣΔΚΠ καθώς και τα στοιχεία που θα πρέπει να αποστείλουν σχετικά με το προγραμματισμό και την πρόοδο υλοποίησης των μέτρων σύμφωνα με τα αναφερόμενα παρακάτω.
- Η ΕΓΥ και οι Δ/νσεις Υδάτων αναλαμβάνουν πρωτοβουλίες για την κινητοποίηση και άμεση ενημέρωση των βασικών Φορέων που εμπλέκονται στην εφαρμογή του Προγράμματος Μέτρων αλλά και των Φορέων που διαχειρίζονται τα χρηματοδοτικά προγράμματα. Η Ειδική Γραμματεία Υδάτων αναλαμβάνει την ενημέρωση των βασικών Φορέων σε κεντρικό επίπεδο και οι Διευθύνσεις Υδάτων της Αποκεντρωμένης Διοίκησης αναλαμβάνουν την ενημέρωση των επιμέρους Φορέων σε επίπεδο Αποκεντρωμένης Διοίκησης και Οργανισμών Τοπικής Αυτοδιοίκησης (Ο.Τ.Α.).
- Η Ειδική Γραμματεία Υδάτων υποστηρίζει τις Διευθύνσεις Υδάτων σε τεχνικά θέματα κατάστροφης των δράσεων που απαιτούνται για την εφαρμογή των Μέτρων.

Στο πλαίσιο αυτό ενεργοποιείται η Ομάδα Εργασίας που συστάθηκε με την υπ' αριθμ. 160817/20.12.2016 Απόφαση του ΥΠΕΝ (ΑΔΑ: 7ΔΠΘ4653Π8-8ΓΡ) (κεφ. 12.2.2.1) και υλοποιούνται συναντήσεις εργασίας με εμπλεκόμενους βασικούς περιφερειακούς φορείς όπως οι Ενδιάμεσες Διαχειριστικές Αρχές (Ε.Δ.Α.) των Περιφερειακών Επιχειρησιακών Προγραμμάτων (Π.Ε.Π.), οι Δ/νσεις Υδάτων της Αποκεντρωμένης Διοίκησης και οι Υπηρεσίες των Οργανισμών Τοπικής Αυτοδιοίκησης Α' και Β' Βαθμού, με στόχο :

- Να αναδειχθούν/επισημανθούν τυχόν προβλήματα (δομών και διαχείρισης) των εμπλεκόμενων υπηρεσιών, τα οποία μπορεί να καθυστερήσουν την υλοποίηση των δράσεων.
- Να διευκρινιστούν τα επόμενα βήματα και οι άμεσα απαιτούμενες ενέργειες, που θα πρέπει να γίνουν, με βάση τα αποτελέσματα των συζητήσεων.

Επιπλέον αξιοποιείται κατάλληλα ο ειδικός κόμβος ενημέρωσης και διάχυσης της πληροφορίας που ήδη έχει κατασκευαστεί με σκοπό την υποβοήθηση της Ομάδας Εργασίας σχετικά και την πορεία υλοποίησης των προγραμμάτων μέτρων των Σχεδίων Διαχείρισης Λεκανών Απορροής Ποταμών των Υδατικών Διαμερισμάτων της Χώρας και των Σχεδίων Διαχείρισης Κινδύνων Πλημμύρας. Τη διαχείριση και τη συντήρηση του κόμβου έχει αναλάβει η Ειδική Υπηρεσία "Επιτελική Δομή ΕΣΠΑ Υ.Π.ΕΝ., Τομέα Περιβάλλοντος" η οποία τον φιλοξενεί στην ιστοσελίδα της www.eysped.gr. Μέσω της ιστοσελίδας επιτυγχάνεται :

- Η άμεση επικοινωνία των μελών της ομάδας και η παροχή τεχνικών κατευθύνσεων όταν απαιτούνται.

- Η δημιουργία βιβλιοθήκης υλικού που απαιτείται για την προετοιμασία ή/και την υλοποίηση των επιμέρους δράσεων που απαιτούνται για την εφαρμογή των Μέτρων (πχ. Πρότυπες προδιαγραφές, πρότυπες προκηρύξεις).
- Η δημοσιοποίηση του προγραμματισμού των δράσεων που απαιτούνται για την εφαρμογή των Προγραμμάτων Μέτρων.
- Η δημοσιοποίηση της προόδου εφαρμογής των Προγραμμάτων Μέτρων.

Στον πίνακα που ακολουθεί, παρουσιάζεται ενδεικτικό σχέδιο δράσης για την εφαρμογή του Προγράμματος Μέτρων του ΣΔΚΠ (φορείς που εμπλέκονται στην υλοποίηση των μέτρων, ιεράρχηση των μέτρων, στάδια υλοποίησης μέτρων με ενδεικτικό χρονοδιάγραμμα, εκτιμώμενο κόστος υλοποίησης μέτρων, πηγές χρηματοδότησης, αδειοδοτήσεις που ενδέχεται να απαιτηθούν κατά την υλοποίηση των μέτρων).

ΠΑΡΑΔΟΤΕΟ 19

Σχέδιο Διαχείρισης Κινδύνων Πλημμύρας - Μη Τεχνική Έκθεση

Πίνακας 10.9: Ενδεικτικό σχέδιο δράσης για την εφαρμογή του προγράμματος μέτρων του ΣΔΚΠ

ΝΕΟΣ ΚΩΔΙΚΟΣ ΜΕΤΡΟΥ	ΟΝΟΜΑ ΜΕΤΡΟΥ	ΚΥΡΙΟΣ ΦΟΡΕΑΣ ΥΛΟΠΟΙΗΣΗΣ	ΛΟΙΠΟΙ ΕΜΠΛΕΚΟΜΕΝΟΙ ΦΟΡΕΙΣ	ΕΚΤΙΜΩΜΕΝΟ ΚΟΣΤΟΣ ΥΛΟΠΟΙΗΣΗΣ (€)	ΙΕΡΑΡΧΗΣΗ - ΣΤΑΔΙΑ ΥΛΟΠΟΙΗΣΗΣ - ΕΝΔΕΙΚΤΙΚΟ ΧΡΟΝΟΔΙΑΓΡΑΜΜΑ ΥΛΟΠΟΙΗΣΗΣ ΜΕΤΡΟΥ (σε εξάμηνα)	ΧΡΗΜΑΤΟΔΟΤΗΣΗ ΜΕΤΡΟΥ	ΑΔΕΙΟΔΟΤΗΣΕΙΣ ΠΟΥ ΑΠΑΙΤΟΥΝΤΑΙ
EL_02_32_10	Αξιοποίηση υφιστάμενων έργων ταμείωσης για ανάσχεση πλημμυρικών παροχών	ΦΟΡΕΙΣ ΔΙΑΧΕΙΡΙΣΗΣ ΤΑΜΙΕΥΤΗΡΩΝ		150.000	ΙΕΡΑΡΧΗΣΗ ΜΕΤΡΟΥ: ΒΡΑΧΥΠΡΟΘΕΣΜΟ ΣΤΑΔΙΑ - ΧΡΟΝΟΔΙΑΓΡΑΜΜΑ ΥΛΟΠΟΙΗΣΗΣ: 1. Ενημέρωση των εμπλεκόμενων φορέων για τις προβλέψεις του μέτρου από Δ/νση Υδάτων. >>> Μετά την έγκριση του ΣΔΚΠ 2. Ο Φορέας Διαχείρισης του ταμειυτήρα, ενημερώνει σχετικά την αρμόδια Διεύθυνση Υδάτων σε περίπτωση που ήδη εφαρμόζεται το μέτρο. >>> Β' Εξάμηνο 2018 Σε περίπτωση που δεν εφαρμόζονται τα αναφερόμενα στο συγκεκριμένο μέτρο ακολουθείται η διαδικασία της εκπόνησης μελέτης. 3. Διερεύνηση δυνατότητας χρηματοδότησης της Μελέτης. >>> Β' Εξάμηνο 2019 4. Προετοιμασία Φακέλου του Έργου και Τευχών Διαγωνισμού - Ανάθεση Μελέτης. >>> Α' Εξάμηνο 2020 5. Ολοκλήρωση Μελέτης. >>> Α' Εξάμηνο 2021 6. Ενημέρωση για πορεία υλοποίησης δράσεων της ΕΓΥ και Δ/νση Υδάτων (Ετησίως από την έγκριση του ΣΔΚΠ)	ΕΣΠΑ / ΠΔΕ / Ίδιοι πόροι	Ενδέχεται να απαιτηθεί τροποποίηση Έγκρισης ΑΕΠΟ
EL_02_23_02	Κατάρτιση γεωργών και κτηνοτρόφων σε πρακτικές μείωσης επιπτώσεων από τις πλημμύρες	ΕΥΔ ΠΑΑ 2014-2020		30.000	ΙΕΡΑΡΧΗΣΗ ΜΕΤΡΟΥ: ΒΡΑΧΥΠΡΟΘΕΣΜΟ ΣΤΑΔΙΑ - ΧΡΟΝΟΔΙΑΓΡΑΜΜΑ ΥΛΟΠΟΙΗΣΗΣ: 1. Ενημέρωση Φορέα Υλοποίησης από ΕΓΥ. >>> Με την έγκριση του Σχεδίου 2. Εξασφάλιση χρηματοδότησης. >>> Β' Εξάμηνο 2018 3. Διαδικασίες ένταξης έργων. >>> Α' Εξάμηνο 2019 4. Σχεδιασμός προγράμματος κατάρτισης (προδιαγραφές). >>> Α' Εξάμηνο 2019 5. Έναρξη Υλοποίησης δράσεων. >>> Β' Εξάμηνο 2019 6. Ενημέρωση για πορεία υλοποίησης της ΕΓΥ/ Δ/νση Υδάτων. >>> Ετησίως από την έγκριση του ΣΔΚΠ	ΠΑΑ 2014-2020	Δεν απαιτείται
EL_02_23_03	Ανάπτυξη δράσεων για την αντιμετώπιση	ΔΗΜΟΙ, ΔΕΥΑ	ΑΠΟΚΕΝΤΡΩΜΕΝΗ ΔΙΟΙΚΗΣΗ ΠΕΛΟΠΟΝΝΗΣΟΥ,	200.000	ΙΕΡΑΡΧΗΣΗ ΜΕΤΡΟΥ: ΒΡΑΧΥΠΡΟΘΕΣΜΟ ΣΤΑΔΙΑ - ΧΡΟΝΟΔΙΑΓΡΑΜΜΑ ΥΛΟΠΟΙΗΣΗΣ: 1. Ενημέρωση των εμπλεκόμενων φορέων για τις	ΕΣΠΑ / Ίδιοι πόροι	Ενδέχεται να απαιτηθούν : Περιβαλλοντική

ΠΑΡΑΔΟΤΕΟ 19

Σχέδιο Διαχείρισης Κινδύνων Πλημμύρας - Μη Τεχνική Έκθεση

ΝΕΟΣ ΚΩΔΙΚΟΣ ΜΕΤΡΟΥ	ΟΝΟΜΑ ΜΕΤΡΟΥ	ΚΥΡΙΟΣ ΦΟΡΕΑΣ ΥΛΟΠΟΙΗΣΗΣ	ΛΟΙΠΟΙ ΕΜΠΛΕΚΟΜΕΝΟΙ ΦΟΡΕΙΣ	ΕΚΤΙΜΩΜΕΝΟ ΚΟΣΤΟΣ ΥΛΟΠΟΙΗΣΗΣ (€)	ΙΕΡΑΡΧΗΣΗ - ΣΤΑΔΙΑ ΥΛΟΠΟΙΗΣΗΣ - ΕΝΔΕΙΚΤΙΚΟ ΧΡΟΝΟΔΙΑΓΡΑΜΜΑ ΥΛΟΠΟΙΗΣΗΣ ΜΕΤΡΟΥ (σε εξάμηνα)	ΧΡΗΜΑΤΟΔΟΤΗΣΗ ΜΕΤΡΟΥ	ΑΔΕΙΟΔΟΤΗΣΕΙΣ ΠΟΥ ΑΠΑΙΤΟΥΝΤΑΙ
	επιπτώσεων στους τομείς ύδρευσης και αποχέτευσης		ΔΥΤΙΚΗΣ ΕΛΛΑΔΑΣ ΚΑΙ ΙΟΝΙΟΥ, ΠΕΡΙΦΕΡΕΙΕΣ ΠΕΛΟΠΟΝΝΗΣΟΥ, ΔΥΤΙΚΗΣ ΕΛΛΑΔΑΣ ΚΑΙ ΙΟΝΙΩΝ ΝΗΣΩΝ		προβλέψεις του μέτρου από Δ/νση Υδάτων. >>> Μετά την έγκριση του ΣΔΚΠ 2. Αξιολόγηση κατάστασης από φορείς λειτουργίας των έργων - Ενημέρωση Δ/νσης Υδάτων. >>> Β' Εξάμηνο 2018. 3. Εξασφάλιση χρηματοδότησης. >>> Α' Εξάμηνο 2019 4. Διαδικασίες ένταξης έργων σε διαθέσιμα χρηματοδοτικά εργαλεία. >>> Α' Εξάμηνο 2019. 5. Κατάρτιση προδιαγραφών, εξειδίκευση απαιτήσεων. >>> Β' Εξάμηνο 2019. 6. Προετοιμασία Φακέλου του Έργου και Τευχών Διαγωνισμού - Ανάθεση Μελέτης >>> Α' Εξάμηνο 2020 7. Υλοποίηση Μελέτης. >>> Α' Εξάμηνο 2021 8. Ενημέρωση για πορεία υλοποίησης δράσεων της ΕΓΥ και Δ/νση Υδάτων (Ετησίως από την έγκριση του ΣΔΚΠ)		Αδειοδότηση / Άδεια εγκατάστασης / Άδεια Χρήσης Υδάτων
EL_02_24_04	Αναδιάρθρωση και εκσυγχρονισμός δικτύου συλλογής μετεωρολογικών και υδρομετρικών δεδομένων	ΕΓΥ	--	100.000	ΙΕΡΑΡΧΗΣΗ ΜΕΤΡΟΥ: ΒΡΑΧΥΠΡΟΘΕΣΜΟ ΣΤΑΔΙΑ - ΧΡΟΝΟΔΙΑΓΡΑΜΜΑ ΥΛΟΠΟΙΗΣΗΣ: 1. Σύσταση Ομάδας Εργασίας. >>> Β' Εξάμηνο 2018 2. Έκδοση Κανονιστικής Πράξης. >>> Α' Εξάμηνο 2019 3. Εξασφάλιση χρηματοδότησης για εκπόνηση Μελέτης που θα περιλαμβάνει τη Σύνταξη Τευχών Δημοπράτησης προμήθειας εξοπλισμού. >>> Α' Εξάμηνο 2019 4. Διαδικασίες ένταξης της ως άνω μελέτης σε διαθέσιμα χρηματοδοτικά εργαλεία. >>> Α' Εξάμηνο 2019 5. Κατάρτιση προδιαγραφών, εξειδίκευση απαιτήσεων της ως άνω μελέτης. >>> Α' Εξάμηνο 2019 6. Διαδικασίες ανάθεσης της ως άνω μελέτης. >>> Β' Εξάμηνο 2019 7. Υλοποίηση - ολοκλήρωση της ως άνω μελέτης >>> Β' Εξάμηνο 2021	ΕΣΠΑ	Δεν απαιτείται
EL_02_24_05	Δημιουργία εθνικού μητρώου τεχνικών δεδομένων αντιπλημμυρικών	ΥΠΥΜΕ/ΓΕΝΙΚΗ ΓΡΑΜΜΑΤΕΙΑ ΥΠΟΔΟΜΩΝ/ΓΕΝΙΚΗ Δ/ΝΣΗ ΥΔΡΑΥΛΙΚΩΝ ΚΑΙ ΚΤΙΡΙΑΚΩΝ		250.000	ΙΕΡΑΡΧΗΣΗ ΜΕΤΡΟΥ: ΒΡΑΧΥΠΡΟΘΕΣΜΟ ΣΤΑΔΙΑ - ΧΡΟΝΟΔΙΑΓΡΑΜΜΑ ΥΛΟΠΟΙΗΣΗΣ: 1. Ενημέρωση Φορέα Υλοποίησης από ΕΓΥ. >>> Με την έγκριση του Σχεδίου 2. Εξασφάλιση χρηματοδότησης για ανάπτυξη Μητρώου. >>> Α' Εξάμηνο 2019	ΕΣΠΑ / ΠΔΕ	Δεν απαιτείται

ΠΑΡΑΔΟΤΕΟ 19

Σχέδιο Διαχείρισης Κινδύνων Πλημμύρας - Μη Τεχνική Έκθεση

ΝΕΟΣ ΚΩΔΙΚΟΣ ΜΕΤΡΟΥ	ΟΝΟΜΑ ΜΕΤΡΟΥ	ΚΥΡΙΟΣ ΦΟΡΕΑΣ ΥΛΟΠΟΙΗΣΗΣ	ΛΟΙΠΟΙ ΕΜΠΛΕΚΟΜΕΝΟΙ ΦΟΡΕΙΣ	ΕΚΤΙΜΩΜΕΝΟ ΚΟΣΤΟΣ ΥΛΟΠΟΙΗΣΗΣ (€)	ΙΕΡΑΡΧΗΣΗ - ΣΤΑΔΙΑ ΥΛΟΠΟΙΗΣΗΣ - ΕΝΔΕΙΚΤΙΚΟ ΧΡΟΝΟΔΙΑΓΡΑΜΜΑ ΥΛΟΠΟΙΗΣΗΣ ΜΕΤΡΟΥ (σε εξάμηνα)	ΧΡΗΜΑΤΟΔΟΤΗΣΗ ΜΕΤΡΟΥ	ΑΔΕΙΟΔΟΤΗΣΕΙΣ ΠΟΥ ΑΠΑΙΤΟΥΝΤΑΙ
	έργων	ΥΠΟΔΟΜΩΝ/ΔΑΕΕ			3. Διαδικασίες ένταξης σε διαθέσιμα χρηματοδοτικά εργαλεία. >>> Α' Εξάμηνο 2019 4. Κατάρτιση προδιαγραφών, εξειδίκευση απαιτήσεων μητρώου. >>> Α' Εξάμηνο 2019 5. Διαδικασίες Διαγωνισμού. >>> Β' Εξάμηνο 2019 6. Ολοκλήρωση Ανάπτυξης. >>> Β' Εξάμηνο 2021 7. Ενημέρωση για πορεία υλοποίησης της ΕΓΥ/ Δ/νση Υδάτων. >>> Ετησίως από την έγκριση του ΣΔΚΠ		
EL_02_24_06	Παραγωγή Ψηφιακού Μοντέλου (DTM) πολύ υψηλής ακρίβειας	ΕΓΥ	ΑΠΟΚΕΝΤΡΩΜΕΝΗ ΔΙΟΙΚΗΣΗ ΠΕΛΟΠΟΝΝΗΣΟΥ, ΔΥΤΙΚΗΣ ΕΛΛΑΔΑΣ ΚΑΙ ΙΟΝΙΟΥ	280.000	ΙΕΡΑΡΧΗΣΗ ΜΕΤΡΟΥ: ΒΡΑΧΥΠΡΟΘΕΣΜΟ ΣΤΑΔΙΑ - ΧΡΟΝΟΔΙΑΓΡΑΜΜΑ ΥΛΟΠΟΙΗΣΗΣ: 1. Εξασφάλιση χρηματοδότησης. >>> Α' Εξάμηνο 2019 2. Διαδικασίες ένταξης έργων σε διαθέσιμα χρηματοδοτικά εργαλεία - ενέργειες για την απρόσκοπτη διάθεση χρηματοδότησης. >>> Β' Εξάμηνο 2019 3. Κατάρτιση προδιαγραφών, εξειδίκευση απαιτήσεων. >>> Α' Εξάμηνο 2019 4. Διαδικασίες Διαγωνισμού. >>> Β' Εξάμηνο 2019 5. Υλοποίηση - ολοκλήρωση έργου >>> Β' Εξάμηνο 2021	ΕΣΠΑ	Δεν απαιτείται
EL_02_24_07	Δημιουργία Εθνικού Μητρώου Πλημμυρικών Συμβάντων (ΕΜΠΣ) και ανάπτυξη σχετικής διαδραστικής πλατφόρμας στο διαδίκτυο	ΕΓΥ	--	50.000	ΙΕΡΑΡΧΗΣΗ ΜΕΤΡΟΥ: ΒΡΑΧΥΠΡΟΘΕΣΜΟ ΣΤΑΔΙΑ - ΧΡΟΝΟΔΙΑΓΡΑΜΜΑ ΥΛΟΠΟΙΗΣΗΣ: 1. Εξασφάλιση χρηματοδότησης. >>> Ολοκληρώθηκε 2. Διαδικασίες ένταξης έργων σε διαθέσιμα χρηματοδοτικά εργαλεία. >>> Ολοκληρώθηκε 3. Κατάρτιση προδιαγραφών, εξειδίκευση απαιτήσεων. >>> Β' Εξάμηνο 2018 4. Διαδικασίες Διαγωνισμού. >>> Α' Εξάμηνο 2019 5. Υλοποίηση - ολοκλήρωση. >>> Α' Εξάμηνο 2020	ΕΣΠΑ	Δεν απαιτείται
EL_02_31_08	Προώθηση πρακτικών ανάσχεσης των πλημμυρικών ροών και	ΑΠΟΚΕΝΤΡΩΜΕΝΗ ΔΙΟΙΚΗΣΗ ΠΕΛΟΠΟΝΝΗΣΟΥ, ΔΥΤΙΚΗΣ ΕΛΛΑΔΑΣ ΚΑΙ ΙΟΝΙΟΥ /	--	4.500.000	ΙΕΡΑΡΧΗΣΗ ΜΕΤΡΟΥ: ΜΕΣΟΠΡΟΘΕΣΜΟ ΣΤΑΔΙΑ - ΧΡΟΝΟΔΙΑΓΡΑΜΜΑ ΥΛΟΠΟΙΗΣΗΣ: 1. Ενημέρωση των εμπλεκόμενων φορέων για τις προβλέψεις του μέτρου από Δ/νση Υδάτων. >>> Μετά την έγκριση του ΣΔΚΠ	ΕΣΠΑ/ΠΔΕ/1 διοι Πόροι	Ενδέχεται να απαιτηθούν Περιβαλλοντική Αδειοδότηση :

ΠΑΡΑΔΟΤΕΟ 19

Σχέδιο Διαχείρισης Κινδύνων Πλημμύρας - Μη Τεχνική Έκθεση

ΝΕΟΣ ΚΩΔΙΚΟΣ ΜΕΤΡΟΥ	ΟΝΟΜΑ ΜΕΤΡΟΥ	ΚΥΡΙΟΣ ΦΟΡΕΑΣ ΥΛΟΠΟΙΗΣΗΣ	ΛΟΙΠΟΙ ΕΜΠΛΕΚΟΜΕΝΟΙ ΦΟΡΕΙΣ	ΕΚΤΙΜΩΜΕΝΟ ΚΟΣΤΟΣ ΥΛΟΠΟΙΗΣΗΣ (€)	ΙΕΡΑΡΧΗΣΗ - ΣΤΑΔΙΑ ΥΛΟΠΟΙΗΣΗΣ - ΕΝΔΕΙΚΤΙΚΟ ΧΡΟΝΟΔΙΑΓΡΑΜΜΑ ΥΛΟΠΟΙΗΣΗΣ ΜΕΤΡΟΥ (σε εξάμηνα)	ΧΡΗΜΑΤΟΔΟΤΗΣΗ ΜΕΤΡΟΥ	ΑΔΕΙΟΔΟΤΗΣΕΙΣ ΠΟΥ ΑΠΑΙΤΟΥΝΤΑΙ
	συγκράτησης φερτών υλικών, με έμφαση στα Μέτρα Φυσικής Συγκράτησης Υδάτων (ΜΦΣΥ)	ΔΙΕΥΘΥΝΣΕΙΣ ΔΑΣΩΝ ΚΑΙ ΔΑΣΑΡΧΕΙΑ			2. Εξασφάλιση χρηματοδότησης. >>> Α' Εξάμηνο 2019 3. Διαδικασίες ένταξης έργων σε διαθέσιμα χρηματοδοτικά εργαλεία. >>> Α' Εξάμηνο 2019. 4. Κατάρτιση προδιαγραφών, εξειδίκευση απαιτήσεων. >>> Β' Εξάμηνο 2019 5. Προετοιμασία Φακέλου του Έργου και Τευχών Διαγωνισμού - Ανάθεση Μελέτης. >>> Α' Εξάμηνο 2020 6. Υλοποίηση Μελέτης. >>> Α' Εξάμηνο 2021 7. Ενημέρωση για πορεία υλοποίησης δράσεων της ΕΓΥ και Δ/νση Υδάτων (Ετησίως από την έγκριση του ΣΔΚΠ)		
EL_02_32_09	Ταμειυτήρες πολλαπλής σκοπιμότητας με συνιστώσα αντιπλημμυρικής προστασίας	ΚΥΡΙΟΣ ΕΡΓΟΥ			ΙΕΡΑΡΧΗΣΗ ΜΕΤΡΟΥ: ΒΡΑΧΥΠΡΟΘΕΣΜΟ / ΜΕΣΟΠΡΟΘΕΣΜΟ ΣΤΑΔΙΑ - ΧΡΟΝΟΔΙΑΓΡΑΜΜΑ ΥΛΟΠΟΙΗΣΗΣ: 1. Ενημέρωση των εμπλεκόμενων φορέων για τις προβλέψεις του μέτρου από ΕΓΥ και Δ/νση Υδάτων. >>> Μετά την έγκριση του ΣΔΚΠ 2. Ενσωμάτωση των προβλέψεων του μέτρου κατά τη διαδικασία κατάρτισης του Φακέλου του Έργου. >>> Καθόλη τη διάρκεια του παρόντος Διαχειριστικού Κύκλου 3. Ενημέρωση για πορεία υλοποίησης δράσεων της ΕΓΥ και Δ/νση Υδάτων. >>> (Ετησίως από την έγκριση του ΣΔΚΠ)		Δεν απαιτείται
EL_02_42_19	Επικαιροποίηση των Σχεδίων Έκτακτης Ανάγκης, και κωδικοποίηση έκτακτων ενεργειών αντιμετώπισης πλημμύρας/ Κατάρτιση Μνημονίου Ενεργειών σε τοπικό επίπεδο	ΠΕΡΙΦΕΡΕΙΑ ΠΕΛΟΠΟΝΝΗΣΟΥ, ΠΕΡΙΦΕΡΕΙΑ ΔΥΤΙΚΗΣ ΕΛΛΑΔΑΣ ΚΑΙ ΠΕΡΙΦΕΡΕΙΑ ΙΟΝΙΩΝ ΝΗΣΩΝ (Αυτοτελείς Δ/νσεις Πολιτικής Προστασίας), ΔΗΜΟΙ (Γραφεία Πολιτικής Προστασίας)	ΓΓΠΠ, ΑΠΟΚΕΝΤΡΩΜΕΝΗ ΔΙΟΙΚΗΣΗ ΠΕΛΟΠΟΝΝΗΣΟΥ, ΔΥΤΙΚΗΣ ΕΛΛΑΔΑΣ ΚΑΙ ΙΟΝΙΟΥ (Δ/νσεις Πολιτικής Προστασίας)	50.000	ΙΕΡΑΡΧΗΣΗ ΜΕΤΡΟΥ: ΒΡΑΧΥΠΡΟΘΕΣΜΟ ΣΤΑΔΙΑ - ΧΡΟΝΟΔΙΑΓΡΑΜΜΑ ΥΛΟΠΟΙΗΣΗΣ: 1. Ενημέρωση των εμπλεκόμενων φορέων για τις προβλέψεις του μέτρου από Δ/νση Υδάτων. >>> Μετά την έγκριση του ΣΔΚΠ 2. Εξασφάλιση χρηματοδότησης >>> Β' Εξάμηνο 2018 3. Διαδικασίες ένταξης έργων σε διαθέσιμα χρηματοδοτικά εργαλεία - ενέργειες για την απρόσκοπτη διάθεση χρηματοδότησης. >>> Α' Εξάμηνο 2019 4. Υλοποίηση. >>> Β' Εξάμηνο 2020 5. Ενημέρωση για πορεία υλοποίησης δράσεων της Δ/νση Υδάτων. >>> (Ετησίως από την 10έγκριση του ΣΔΚΠ)		Δεν απαιτείται

ΠΑΡΑΔΟΤΕΟ 19

Σχέδιο Διαχείρισης Κινδύνων Πλημμύρας - Μη Τεχνική Έκθεση

ΝΕΟΣ ΚΩΔΙΚΟΣ ΜΕΤΡΟΥ	ΟΝΟΜΑ ΜΕΤΡΟΥ	ΚΥΡΙΟΣ ΦΟΡΕΑΣ ΥΛΟΠΟΙΗΣΗΣ	ΛΟΙΠΟΙ ΕΜΠΛΕΚΟΜΕΝΟΙ ΦΟΡΕΙΣ	ΕΚΤΙΜΩΜΕΝΟ ΚΟΣΤΟΣ ΥΛΟΠΟΙΗΣΗΣ (€)	ΙΕΡΑΡΧΗΣΗ - ΣΤΑΔΙΑ ΥΛΟΠΟΙΗΣΗΣ - ΕΝΔΕΙΚΤΙΚΟ ΧΡΟΝΟΔΙΑΓΡΑΜΜΑ ΥΛΟΠΟΙΗΣΗΣ ΜΕΤΡΟΥ (σε εξάμηνα)	ΧΡΗΜΑΤΟΔΟΤΗΣΗ ΜΕΤΡΟΥ	ΑΔΕΙΟΔΟΤΗΣΕΙΣ ΠΟΥ ΑΠΑΙΤΟΥΝΤΑΙ
EL_02_33_11	Εκσυγχρονισμός και αποκατάσταση / αποστραγγιστικών δικτύων	ΥΠΑΑΤ	ΥΠΥΜΕ/Γ.Γ.ΥΠΟΔΟΜΩΝ/Δ.Α.Ε.Ε., ΑΠΟΚΕΝΤΡΩΜΕΝΗ ΔΙΟΙΚΗΣΗ ΠΕΛΟΠΟΝΝΗΣΟΥ, ΔΥΤΙΚΗΣ ΕΛΛΑΔΑΣ ΚΑΙ ΙΟΝΙΟΥ, ΠΕΡΙΦΕΡΕΙΑ ΠΕΛΟΠΟΝΝΗΣΟΥ, ΠΕΡΙΦΕΡΕΙΑ ΔΥΤΙΚΗΣ ΕΛΛΑΔΑΣ ΚΑΙ ΙΟΝΙΩΝ ΝΗΣΩΝ, ΔΗΜΟΙ, ΟΕΒ, ΓΟΕΒ, ΤΟΕΒ	3.500.000	ΙΕΡΑΡΧΗΣΗ ΜΕΤΡΟΥ: ΒΡΑΧΥΠΡΟΘΕΣΜΟ / ΜΕΣΟΠΡΟΘΕΣΜΟ ΣΤΑΔΙΑ - ΧΡΟΝΟΔΙΑΓΡΑΜΜΑ ΥΛΟΠΟΙΗΣΗΣ: 1. Ενημέρωση των εμπλεκόμενων φορέων για τις προβλέψεις του μέτρου από ΕΓΥ και Δ/ση Υδάτων. >>> Μετά την έγκριση του ΣΔΚΠ 2. Εξασφάλιση χρηματοδότησης. >>> Α' Εξάμηνο 2019 3. Διαδικασίες ένταξης μελέτης σε διαθέσιμα χρηματοδοτικά εργαλεία. >>> Α' Εξάμηνο 2019. 4. Κατάρτιση προδιαγραφών, εξειδίκευση απαιτήσεων της ως άνω μελέτης. >>> Β' Εξάμηνο 2019. 5. Προετοιμασία Φακέλου Έργου και Τευχών Διαγωνισμού - Ανάθεση της ως άνω Μελέτης. >>> Α' Εξάμηνο 2020 6. Υλοποίηση Μελέτης - Τεύχη Δημοπράτησης. >>> Β' Εξάμηνο 2021 7. Εξασφάλιση χρηματοδότησης για έργα που προκύπτουν από την ως άνω Μελέτη. >>> Α' Εξάμηνο 2019 (για έργα που ήδη έχουν μελέτη. Για έργα που μελετώνται στο πλαίσιο του μέτρου η υλοποίηση τους θα γίνει μετά το 2021) 8. Διαδικασίες ένταξης ως άνω έργων σε διαθέσιμα χρηματοδοτικά εργαλεία. >>> Α' Εξάμηνο 2019. (Για έργα που ήδη έχουν μελέτη. Για έργα που μελετώνται στο πλαίσιο του μέτρου η υλοποίηση τους θα γίνει μετά το 2021) 9. Διαδικασία Διαγωνισμού. >>> Β' Εξάμηνο 2019 (Για έργα που ήδη έχουν μελέτη. Για έργα που μελετώνται στο πλαίσιο του μέτρου η υλοποίηση τους θα γίνει μετά το 2021) 10. Υλοποίηση Έργων. >>> Β' Εξάμηνο 2021 (Για έργα που ήδη έχουν μελέτη. Για έργα που μελετώνται στο πλαίσιο του μέτρου η υλοποίηση τους θα γίνει μετά το 2021) 11. Ενημέρωση για πορεία υλοποίησης δράσεων της ΕΓΥ και Δ/ση Υδάτων (Ετησίως από την έγκριση του ΣΔΚΠ)	ΕΣΠΑ/ΠΔΕ/Τδιοι Πόροι	Ενδέχεται να απαιτηθεί Έγκριση ΑΕΠΟ / Άδεια εγκατάστασης / Άδεια Χρήσης Υδάτων/ Απαλλοτριώσεις
EL_02_33_12	Μελέτες/Έργα Αντιπλημμυρικής Προστασίας	ΥΠΥΜΕ/ΓΕΝΙΚΗ ΓΡΑΜΜΑΤΕΙΑ ΥΠΟΔΟΜΩΝ/ΓΕΝΙΚΗ Δ/ΝΣΗ ΥΔΡΑΥΛΙΚΩΝ	ΑΠΟΚΕΝΤΡΩΜΕΝΗ ΔΙΟΙΚΗΣΗ ΠΕΛΟΠΟΝΝΗΣΟΥ, ΔΥΤΙΚΗΣ ΕΛΛΑΔΑΣ	9.000.000	ΙΕΡΑΡΧΗΣΗ ΜΕΤΡΟΥ: ΒΡΑΧΥΠΡΟΘΕΣΜΟ / ΜΕΣΟΠΡΟΘΕΣΜΟ ΣΤΑΔΙΑ - ΧΡΟΝΟΔΙΑΓΡΑΜΜΑ ΥΛΟΠΟΙΗΣΗΣ: 1. Ενημέρωση των εμπλεκόμενων φορέων για τις	ΕΣΠΑ	Ενδέχεται να απαιτηθεί Έγκριση ΑΕΠΟ / Άδεια

ΠΑΡΑΔΟΤΕΟ 19

Σχέδιο Διαχείρισης Κινδύνων Πλημμύρας - Μη Τεχνική Έκθεση

ΝΕΟΣ ΚΩΔΙΚΟΣ ΜΕΤΡΟΥ	ΟΝΟΜΑ ΜΕΤΡΟΥ	ΚΥΡΙΟΣ ΦΟΡΕΑΣ ΥΛΟΠΟΙΗΣΗΣ	ΛΟΙΠΟΙ ΕΜΠΛΕΚΟΜΕΝΟΙ ΦΟΡΕΙΣ	ΕΚΤΙΜΩΜΕΝΟ ΚΟΣΤΟΣ ΥΛΟΠΟΙΗΣΗΣ (€)	ΙΕΡΑΡΧΗΣΗ - ΣΤΑΔΙΑ ΥΛΟΠΟΙΗΣΗΣ - ΕΝΔΕΙΚΤΙΚΟ ΧΡΟΝΟΔΙΑΓΡΑΜΜΑ ΥΛΟΠΟΙΗΣΗΣ ΜΕΤΡΟΥ (σε εξάμηνα)	ΧΡΗΜΑΤΟΔΟΤΗΣΗ ΜΕΤΡΟΥ	ΑΔΕΙΟΔΟΤΗΣΕΙΣ ΠΟΥ ΑΠΑΙΤΟΥΝΤΑΙ
		ΚΑΙ ΚΤΙΡΙΑΚΩΝ ΥΠΟΔΟΜΩΝ/ΔΑΕΕ, ΠΕΡΙΦΕΡΕΙΕΣ ΠΕΛΟΠΟΝΝΗΣΟΥ, ΔΥΤΙΚΗΣ ΕΛΛΑΔΑΣ ΚΑΙ ΙΟΝΙΟΥ (Δ/ΝΣΕΙΣ ΤΕΧΝΙΚΩΝ ΥΠΗΡΕΣΙΩΝ),	ΚΑΙ ΙΟΝΙΟΥ, ΔΗΜΟΙ		προβλέψεις του μέτρου από ΕΓΥ και Δ/νση Υδάτων. >>> Μετά την έγκριση του ΣΔΚΠ 2. Εξασφάλιση χρηματοδότησης. >>> Α' Εξάμηνο 2019 3. Διαδικασίες ένταξης μελέτης σε διαθέσιμα χρηματοδοτικά εργαλεία. >>> Α' Εξάμηνο 2019. 4. Κατάρτιση προδιαγραφών, εξειδίκευση απαιτήσεων της ως άνω μελέτης. >>> Β' Εξάμηνο 2019. 5. Προετοιμασία Φακέλου Έργου και Τευχών Διαγωνισμού - Ανάθεση της ως άνω Μελέτης. >>> Α' Εξάμηνο 2020 6. Υλοποίηση Μελέτης - Τεύχη Δημοπράτησης. >>> Β' Εξάμηνο 2021 7. Εξασφάλιση χρηματοδότησης για έργα που προκύπτουν από ως άνω Μελέτη. >>> Α' Εξάμηνο 2019 (Για έργα που ήδη έχουν μελέτη. Για έργα που μελετώνται στο πλαίσιο του μέτρου η υλοποίηση τους θα γίνει μετά το 2021) 8. Διαδικασίες ένταξης ως άνω έργων σε διαθέσιμα χρηματοδοτικά εργαλεία. >>> Α' Εξάμηνο 2019. (Για έργα που ήδη έχουν μελέτη. Για έργα που μελετώνται στο πλαίσιο του μέτρου η υλοποίηση τους θα γίνει μετά το 2021) 9. Διαδικασία Διαγωνισμού. >>> Β' Εξάμηνο 2019 (Για έργα που ήδη έχουν μελέτη. Για έργα που μελετώνται στο πλαίσιο του μέτρου η υλοποίηση τους θα γίνει μετά το 2021) 10. Υλοποίηση Έργων. >>> Β' Εξάμηνο 2021 (Για έργα που ήδη έχουν μελέτη. Για έργα που μελετώνται στο πλαίσιο του μέτρου η υλοποίηση τους θα γίνει μετά το 2021) 11. Ενημέρωση για πορεία υλοποίησης δράσεων της ΕΓΥ και Δ/νση Υδάτων (Ετησίως από την έγκριση του ΣΔΚΠ)		εγκατάστασης / Απαλλοτριώσεις
EL_02_34_13	Έργα αντικατάστασης και συμπλήρωσης υφιστάμενων δικτύων αποχέτευσης ομβρίων υδάτων	ΠΕΡΙΦΕΡΕΙΕΣ ΠΕΛΟΠΟΝΝΗΣΟΥ, ΔΥΤΙΚΗΣ ΕΛΛΑΔΑΣ ΚΑΙ ΙΟΝΙΩΝ ΝΗΣΩΝ	ΥΠΥΜΕ/ΓΕΝΙΚΗ ΓΡΑΜΜΑΤΕΙΑ ΥΠΟΔΟΜΩΝ/ΓΕΝΙΚΗ Δ/ΝΣΗ ΥΔΡΑΥΛΙΚΩΝ ΚΑΙ ΚΤΙΡΙΑΚΩΝ ΥΠΟΔΟΜΩΝ/ΔΑΕΕ, ΔΗΜΟΙ, ΔΕΥΑ	3,000,000	ΙΕΡΑΡΧΗΣΗ ΜΕΤΡΟΥ: ΒΡΑΧΥΠΡΟΘΕΣΜΟ / ΜΕΣΟΠΡΟΘΕΣΜΟ ΣΤΑΔΙΑ - ΧΡΟΝΟΔΙΑΓΡΑΜΜΑ ΥΛΟΠΟΙΗΣΗΣ: 1. Ενημέρωση των εμπλεκόμενων φορέων για τις προβλέψεις του μέτρου από ΕΓΥ και Δ/νση Υδάτων. >>> Μετά την έγκριση του ΣΔΚΠ 2. Εξασφάλιση χρηματοδότησης. >>> Α' Εξάμηνο 2019 3. Διαδικασίες ένταξης μελέτης σε διαθέσιμα χρηματοδοτικά	ΕΣΠΑ/Ίδιοι Πόροι	Ενδέχεται να απαιτηθούν Έγκριση ΑΕΠΟ / Απαλλοτριώσεις

ΠΑΡΑΔΟΤΕΟ 19

Σχέδιο Διαχείρισης Κινδύνων Πλημμύρας - Μη Τεχνική Έκθεση

ΝΕΟΣ ΚΩΔΙΚΟΣ ΜΕΤΡΟΥ	ΟΝΟΜΑ ΜΕΤΡΟΥ	ΚΥΡΙΟΣ ΦΟΡΕΑΣ ΥΛΟΠΟΙΗΣΗΣ	ΛΟΙΠΟΙ ΕΜΠΛΕΚΟΜΕΝΟΙ ΦΟΡΕΙΣ	ΕΚΤΙΜΩΜΕΝΟ ΚΟΣΤΟΣ ΥΛΟΠΟΙΗΣΗΣ (€)	ΙΕΡΑΡΧΗΣΗ - ΣΤΑΔΙΑ ΥΛΟΠΟΙΗΣΗΣ - ΕΝΔΕΙΚΤΙΚΟ ΧΡΟΝΟΔΙΑΓΡΑΜΜΑ ΥΛΟΠΟΙΗΣΗΣ ΜΕΤΡΟΥ (σε εξάμηνα)	ΧΡΗΜΑΤΟΔΟΤΗΣΗ ΜΕΤΡΟΥ	ΑΔΕΙΟΔΟΤΗΣΕΙΣ ΠΟΥ ΑΠΑΙΤΟΥΝΤΑΙ
					<p>εργαλεία. >>> Α' Εξάμηνο 2019.</p> <p>4. Κατάρτιση προδιαγραφών, εξειδίκευση απαιτήσεων της ως άνω μελέτης. >>> Β' Εξάμηνο 2019.</p> <p>5. Προετοιμασία Φακέλου Έργου και Τευχών Διαγωνισμού Ανάθεση της ως άνω Μελέτης. >>> Α' Εξάμηνο 2020</p> <p>6. Υλοποίηση Μελέτης - Τεύχη Δημοπράτησης. >>> Β' Εξάμηνο 2021</p> <p>7. Εξασφάλιση χρηματοδότησης για έργα που προκύπτουν από την ως άνω Μελέτη. >>> Α' Εξάμηνο 2019 (Για έργα που ήδη έχουν μελέτη. Για έργα που μελετώνται στο πλαίσιο του μέτρου η υλοποίηση τους θα γίνει μετά το 2021)</p> <p>8. Διαδικασίες ένταξης ως άνω έργων σε διαθέσιμα χρηματοδοτικά εργαλεία. >>> Α' Εξάμηνο 2019. (Για έργα που ήδη έχουν μελέτη. Για έργα που μελετώνται στο πλαίσιο του μέτρου η υλοποίηση τους θα γίνει μετά το 2021)</p> <p>9. Διαδικασία Διαγωνισμού. >>> Β' Εξάμηνο 2019 (Για έργα που ήδη έχουν μελέτη. Για έργα που μελετώνται στο πλαίσιο του μέτρου η υλοποίηση τους θα γίνει μετά το 2021)</p> <p>10. Υλοποίηση Έργων. >>> Β' Εξάμηνο 2021 (Για έργα που ήδη έχουν μελέτη. Για έργα που μελετώνται στο πλαίσιο του μέτρου η υλοποίηση τους θα γίνει μετά το 2021)</p> <p>11. Ενημέρωση για πορεία υλοποίησης δράσεων της ΕΓΥ και Δ/ση Υδάτων (Ετησίως από την έγκριση του ΣΔΚΠ)</p>		
EL_02_35_14	Σύνταξη νέων κανονισμών μελέτης έργων αποχέτευσης ομβρίων και αντιπλημμυρικής προστασίας	ΥΠΥΜΕ/ΓΕΝΙΚΗ ΓΡΑΜΜΑΤΕΙΑ ΥΠΟΔΟΜΩΝ/ΓΕΝΙΚΗ Δ/ΝΣΗ ΥΔΡΑΥΛΙΚΩΝ ΚΑΙ ΚΤΙΡΙΑΚΩΝ ΥΠΟΔΟΜΩΝ/ ΔΑΕΕ		45.500	<p>ΙΕΡΑΡΧΗΣΗ ΜΕΤΡΟΥ: ΒΡΑΧΥΠΡΟΘΕΣΜΟ ΣΤΑΔΙΑ - ΧΡΟΝΟΔΙΑΓΡΑΜΜΑ ΥΛΟΠΟΙΗΣΗΣ:</p> <p>1. Ενημέρωση του φορέα για τις προβλέψεις του μέτρου από ΕΓΥ. >>> Με την έγκριση του ΣΔΚΠ</p> <p>2. Ολοκλήρωση μέτρου. >>> Α' Εξάμηνο 2020</p> <p>3. Ενημέρωση για πορεία υλοποίησης της ΕΓΥ από το φορέα του μέτρου. >>> Ετησίως μετά την έγκριση ΣΔΚΠ</p>	ΕΣΠΑ / ΠΔΕ	Δεν απαιτείται
EL_02_35_15	Σύνταξη Στρατηγικών Σχεδίων (Master Plan) Έργων	ΥΠΥΜΕ/ΓΕΝΙΚΗ ΓΡΑΜΜΑΤΕΙΑ ΥΠΟΔΟΜΩΝ/ΓΕΝΙΚΗ Δ/ΝΣΗ ΥΔΡΑΥΛΙΚΩΝ	ΑΠΟΚΕΝΤΡΩΜΕΝΗ ΔΙΟΙΚΗΣΗ ΠΕΛΟΠΟΝΝΗΣΟΥ, ΔΥΤΙΚΗΣ ΕΛΛΑΔΑΣ	2.500.000	<p>ΙΕΡΑΡΧΗΣΗ ΜΕΤΡΟΥ: ΒΡΑΧΥΠΡΟΘΕΣΜΟ ΣΤΑΔΙΑ - ΧΡΟΝΟΔΙΑΓΡΑΜΜΑ ΥΛΟΠΟΙΗΣΗΣ:</p> <p>1. Ενημέρωση των εμπλεκόμενων φορέων για τις προβλέψεις του μέτρου από ΕΓΥ και Δ/ση Υδάτων. >>></p>		Απαιτείται Στρατηγική Μελέτη Περιβαλλοντικών

ΠΑΡΑΔΟΤΕΟ 19

Σχέδιο Διαχείρισης Κινδύνων Πλημμύρας - Μη Τεχνική Έκθεση

ΝΕΟΣ ΚΩΔΙΚΟΣ ΜΕΤΡΟΥ	ΟΝΟΜΑ ΜΕΤΡΟΥ	ΚΥΡΙΟΣ ΦΟΡΕΑΣ ΥΛΟΠΟΙΗΣΗΣ	ΛΟΙΠΟΙ ΕΜΠΛΕΚΟΜΕΝΟΙ ΦΟΡΕΙΣ	ΕΚΤΙΜΩΜΕΝΟ ΚΟΣΤΟΣ ΥΛΟΠΟΙΗΣΗΣ (€)	ΙΕΡΑΡΧΗΣΗ - ΣΤΑΔΙΑ ΥΛΟΠΟΙΗΣΗΣ - ΕΝΔΕΙΚΤΙΚΟ ΧΡΟΝΟΔΙΑΓΡΑΜΜΑ ΥΛΟΠΟΙΗΣΗΣ ΜΕΤΡΟΥ (σε εξάμηνα)	ΧΡΗΜΑΤΟΔΟΤΗΣΗ ΜΕΤΡΟΥ	ΑΔΕΙΟΔΟΤΗΣΕΙΣ ΠΟΥ ΑΠΑΙΤΟΥΝΤΑΙ
	Αντιπλημμυρικής Προστασίας	ΚΑΙ ΚΤΙΡΙΑΚΩΝ ΥΠΟΔΟΜΩΝ/ΔΑΕΕ,	ΚΑΙ ΙΟΝΙΟΥ, ΠΕΡΙΦΕΡΕΙΕΣ ΠΕΛΟΠΟΝΝΗΣΟΥ, ΔΥΤΙΚΗΣ ΕΛΛΑΔΑΣ ΚΑΙ ΙΟΝΙΩΝ ΝΗΣΩΝ		Μετά την έγκριση του ΣΔΚΠ 2. Εξασφάλιση χρηματοδότησης. >>> Α' Εξάμηνο 2019 3. Διαδικασίες ένταξης μελέτης σε διαθέσιμα χρηματοδοτικά εργαλεία. >>> Α' Εξάμηνο 2019. 4. Κατάρτιση προδιαγραφών, εξειδίκευση απαιτήσεων της ως άνω μελέτης >>> Β' Εξάμηνο 2019. 5. Προετοιμασία Φακέλου Έργου και Τευχών Διαγωνισμού - Ανάθεση της ως άνω Μελέτης. >>> Α' Εξάμηνο 2020 6. Υλοποίηση Μελέτης. >>> Β' Εξάμηνο 2021 7. Ενημέρωση για πορεία υλοποίησης δράσεων της ΕΓΥ και Δ/ση Υδάτων (Ετησίως από την έγκριση του ΣΔΚΠ)		Επιπτώσεων
EL_02_35_16	Συντήρηση υφιστάμενων Ορεινών Υδρονομικών Έργων	ΑΠΟΚΕΝΤΡΩΜΕΝΗ ΔΙΟΙΚΗΣΗ ΠΕΛΟΠΟΝΝΗΣΟΥ, ΔΥΤΙΚΗΣ ΕΛΛΑΔΑΣ ΚΑΙ ΙΟΝΙΟΥ, ΔΙΕΥΘΥΝΣΕΙΣ ΔΑΣΩΝ & ΔΑΣΑΡΧΕΙΑ		600.000	ΙΕΡΑΡΧΗΣΗ ΜΕΤΡΟΥ: ΜΕΣΟΠΡΟΘΕΣΜΟ ΣΤΑΔΙΑ - ΧΡΟΝΟΔΙΑΓΡΑΜΜΑ ΥΛΟΠΟΙΗΣΗΣ: 1. Ενημέρωση των εμπλεκόμενων φορέων για τις προβλέψεις του μέτρου από ΕΓΥ και Δ/ση Υδάτων. >>> Μετά την έγκριση του ΣΔΚΠ 2. Εξασφάλιση χρηματοδότησης. >>> Α' Εξάμηνο 2019 3. Διαδικασίες ένταξης μελέτης σε διαθέσιμα χρηματοδοτικά εργαλεία. >>> Α' Εξάμηνο 2019. 4. Κατάρτιση προδιαγραφών, εξειδίκευση απαιτήσεων της ως άνω μελέτης. >>> Β' Εξάμηνο 2019. 5. Προετοιμασία Φακέλου Έργου και Τευχών Διαγωνισμού - Ανάθεση της ως άνω Μελέτης. >>> Α' Εξάμηνο 2020 6. Υλοποίηση Μελέτης - Τεύχη Δημοπράτησης. >>> Β' Εξάμηνο 2021 7. Εξασφάλιση χρηματοδότησης για έργα που προκύπτουν από την ως άνω Μελέτη. >>> Α' Εξάμηνο 2019 (Για έργα που ήδη έχουν μελέτη. Για έργα που μελετώνται στο πλαίσιο του μέτρου η υλοποίησή τους θα γίνει μετά το 2021) 8. Διαδικασίες ένταξης ως άνω έργων σε διαθέσιμα χρηματοδοτικά εργαλεία. >>> Α' Εξάμηνο 2019. (Για έργα που ήδη έχουν μελέτη. Για έργα που μελετώνται στο πλαίσιο του μέτρου η υλοποίησή τους θα γίνει μετά το 2021) 9. Διαδικασία Διαγωνισμού. >>> Β' Εξάμηνο 2019 (Για έργα που ήδη έχουν μελέτη. Για έργα που μελετώνται στο πλαίσιο		

ΠΑΡΑΔΟΤΕΟ 19

Σχέδιο Διαχείρισης Κινδύνων Πλημμύρας - Μη Τεχνική Έκθεση

ΝΕΟΣ ΚΩΔΙΚΟΣ ΜΕΤΡΟΥ	ΟΝΟΜΑ ΜΕΤΡΟΥ	ΚΥΡΙΟΣ ΦΟΡΕΑΣ ΥΛΟΠΟΙΗΣΗΣ	ΛΟΙΠΟΙ ΕΜΠΛΕΚΟΜΕΝΟΙ ΦΟΡΕΙΣ	ΕΚΤΙΜΩΜΕΝΟ ΚΟΣΤΟΣ ΥΛΟΠΟΙΗΣΗΣ (€)	ΙΕΡΑΡΧΗΣΗ - ΣΤΑΔΙΑ ΥΛΟΠΟΙΗΣΗΣ - ΕΝΔΕΙΚΤΙΚΟ ΧΡΟΝΟΔΙΑΓΡΑΜΜΑ ΥΛΟΠΟΙΗΣΗΣ ΜΕΤΡΟΥ (σε εξάμηνα)	ΧΡΗΜΑΤΟΔΟΤΗΣΗ ΜΕΤΡΟΥ	ΑΔΕΙΟΔΟΤΗΣΕΙΣ ΠΟΥ ΑΠΑΙΤΟΥΝΤΑΙ
					του μέτρου η υλοποίηση τους θα γίνει μετά το 2021) 10. Υλοποίηση Έργων. >>> Β' Εξάμηνο 2021 (Για έργα που ήδη έχουν μελέτη. Για έργα που μελετώνται στο πλαίσιο του μέτρου η υλοποίηση τους θα γίνει μετά το 2021) 11. Ενημέρωση για πορεία υλοποίησης δράσεων της ΕΓΥ και Δ/ση Υδάτων (Ετησίως από την έγκριση του ΣΔΚΠ)		
EL_02_35_17	Διαχειριστικά μέτρα χρήσεων γης σε λεκάνες απορροής χειμάρρων	ΥΠΑΑΤ, ΥΠΕΝ, ΑΠΟΚΕΝΤΡΩΜΕΝΗ ΔΙΟΙΚΗΣΗ ΠΕΛΟΠΟΝΝΗΣΟΥ, ΔΥΤΙΚΗΣ ΕΛΛΑΔΑΣ-ΚΑΙ ΙΟΝΙΟΥ, ΔΙΕΥΘΥΝΣΕΙΣ ΔΑΣΩΝ ΚΑΙ ΔΑΣΑΡΧΕΙΑ		800.000	ΙΕΡΑΡΧΗΣΗ ΜΕΤΡΟΥ: ΜΕΣΟΠΡΟΘΕΣΜΟ ΣΤΑΔΙΑ - ΧΡΟΝΟΔΙΑΓΡΑΜΜΑ ΥΛΟΠΟΙΗΣΗΣ: 1. Ενημέρωση των εμπλεκόμενων φορέων για τις προβλέψεις του μέτρου από ΕΓΥ και Δ/ση Υδάτων. >>> Μετά την Έγκριση του ΣΔΚΠ 2. Κατάρτιση προγραμματισμού των δράσεων από κάθε εμπλεκόμενο φορέα - Ενημέρωση της ΕΓΥ και Δ/σης Υδάτων. >>> Α' Εξάμηνο 2019 3. Εξασφάλιση χρηματοδότησης από κάθε φορέα υλοποίησης. >>> Β' Εξάμηνο 2019 4. Διαδικασίες ένταξης. >>> Α' Εξάμηνο 2020 5. Έναρξη Υλοποίησης δράσεων. >>> Α' Εξάμηνο 2021 6. Ενημέρωση για πορεία υλοποίησης δράσεων της ΕΓΥ και Δ/ση Υδάτων (Ετησίως από την έγκριση του ΣΔΚΠ) (Τα ανωτέρω αφορούν την κάθε δράση χωριστά)	ΠΑΑ 2020	2014- Δεν απαιτείται
EL_02_44_23	Κωδικοποίηση Νομοθεσίας σε θέματα καθαρισμού και συντήρησης ρεμάτων - Κατάρτιση κανονισμού απαιτούμενων ενεργειών αποκατάστασης παροχετευτικότητας κοίτης ρεμάτων,	ΥΠΕΝ	ΥΠΟΥΡΓΕΙΟ ΕΣΩΤΕΡΙΚΩΝ, ΥΠΟΥΡΓΕΙΟ ΟΙΚΟΝΟΜΙΚΩΝ, ΠΕΡΙΦΕΡΕΙΑ ΠΕΛΟΠΟΝΝΗΣΟΥ, ΠΕΡΙΦΕΡΕΙΑ ΔΥΤΙΚΗΣ ΕΛΛΑΔΑΣ, ΠΕΡΙΦΕΡΕΙΑ ΙΟΝΙΩΝ ΝΗΣΩΝ, ΕΓΥ		ΙΕΡΑΡΧΗΣΗ ΜΕΤΡΟΥ: ΒΡΑΧΥΠΡΟΘΕΣΜΟ ΣΤΑΔΙΑ - ΧΡΟΝΟΔΙΑΓΡΑΜΜΑ ΥΛΟΠΟΙΗΣΗΣ: 1. Ενημέρωση των εμπλεκόμενων φορέων για τις προβλέψεις του μέτρου από ΕΓΥ. >>> Με την έγκριση του ΣΔΚΠ 2. Σύσταση ομάδας εργασίας. >>> Β' Εξάμηνο 2018 3. Μελέτη εντοπισμού προβλημάτων καταγραφής και αποτίμησης και προτάσεων βελτίωσης. >>> Β' Εξάμηνο 2019 4. Έκδοση απαιτούμενων πράξεων. >>> Α' Εξάμηνο 2020 5. Ενημέρωση για πορεία υλοποίησης της ΕΓΥ/ Δ/ση Υδάτων. >>> Ετησίως μετά την έγκριση ΣΔΚΠ		Δεν απαιτείται

ΠΑΡΑΔΟΤΕΟ 19

Σχέδιο Διαχείρισης Κινδύνων Πλημμύρας - Μη Τεχνική Έκθεση

ΝΕΟΣ ΚΩΔΙΚΟΣ ΜΕΤΡΟΥ	ΟΝΟΜΑ ΜΕΤΡΟΥ	ΚΥΡΙΟΣ ΦΟΡΕΑΣ ΥΛΟΠΟΙΗΣΗΣ	ΛΟΙΠΟΙ ΕΜΠΛΕΚΟΜΕΝΟΙ ΦΟΡΕΙΣ	ΕΚΤΙΜΩΜΕΝΟ ΚΟΣΤΟΣ ΥΛΟΠΟΙΗΣΗΣ (€)	ΙΕΡΑΡΧΗΣΗ - ΣΤΑΔΙΑ ΥΛΟΠΟΙΗΣΗΣ - ΕΝΔΕΙΚΤΙΚΟ ΧΡΟΝΟΔΙΑΓΡΑΜΜΑ ΥΛΟΠΟΙΗΣΗΣ ΜΕΤΡΟΥ (σε εξάμηνα)	ΧΡΗΜΑΤΟΔΟΤΗΣΗ ΜΕΤΡΟΥ	ΑΔΕΙΟΔΟΤΗΣΕΙΣ ΠΟΥ ΑΠΑΙΤΟΥΝΤΑΙ
	συντήρησης και διαχείρισης της παρόχθιας βλάστησης						
EL_02_61_01	Ανάπτυξη Συστήματος Παρακολούθησης του Προγράμματος Μέτρων του Σχεδίου Διαχείρισης Κινδύνων Πλημμύρας	ΑΠΟΚΕΝΤΡΩΜΕΝΗ ΔΙΟΙΚΗΣΗ ΠΕΛΟΠΟΝΝΗΣΟΥ, ΔΥΤΙΚΗΣ ΕΛΛΑΔΑΣ ΚΑΙ ΙΟΝΙΟΥ (Δ/νση Υδάτων Δυτικής Ελλάδας, Δ/νση Υδάτων Ιονίου)		600,000€ (Το κόστος αφορά και στις δράσεις που αναφέρονται στο μέτρο της οικείας 1ης Αναθεώρησης ΣΔΛΑΠ Μ02Σ0201)	ΙΕΡΑΡΧΗΣΗ ΜΕΤΡΟΥ: ΒΡΑΧΥΠΡΟΘΕΣΜΟ ΣΤΑΔΙΑ - ΧΡΟΝΟΔΙΑΓΡΑΜΜΑ ΥΛΟΠΟΙΗΣΗΣ: 1. Εξασφάλιση χρηματοδότησης. >>> Β' Εξάμηνο 2018 2. Διαδικασίες ένταξης έργων σε διαθέσιμα χρηματοδοτικά εργαλεία - ενέργειες για την απρόσκοπτη διάθεση χρηματοδότησης. >>> Β' Εξάμηνο 2018. 3. Διαδικασίες Διαγωνισμού. >>> Α' Εξάμηνο 2019 4. Έναρξη υλοποίησης. >>> Β' Εξάμηνο 2019		Δεν απαιτείται
EL_02_43_21	Εκστρατείες ευαισθητοποίησης κοινού, τοπικών αρχών και κοινοτήτων, έναντι πλημμυρικού κινδύνου	ΠΕΡΙΦΕΡΕΙΑ ΠΕΛΟΠΟΝΝΗΣΟΥ, ΠΕΡΙΦΕΡΕΙΑ ΔΥΤΙΚΗΣ ΕΛΛΑΔΑΣ ΚΑΙ ΠΕΡΙΦΕΡΕΙΑ ΙΟΝΙΩΝ ΝΗΣΩΝ	ΥΠΟΥΡΓΕΙΟ ΠΑΙΔΕΙΑΣ, ΥΠΥΜΕ/ΓΕΝΙΚΗ ΓΡΑΜΜΑΤΕΙΑ ΥΠΟΔΟΜΩΝ/ΓΕΝΙΚΗ ΔΙΕΥΘΥΝΣΗ ΥΔΡΑΥΛΙΚΩΝ ΚΑΙ ΚΤΙΡΙΑΚΩΝ ΥΠΟΔΟΜΩΝ/ΔΑΕΕ, ΕΓΥ, ΑΠΟΚΕΝΤΡΩΜΕΝΗ ΔΙΟΙΚΗΣΗ ΠΕΛΟΠΟΝΝΗΣΟΥ, ΔΥΤΙΚΗΣ ΕΛΛΑΔΑΣ ΚΑΙ ΙΟΝΙΟΥ, ΔΗΜΟΙ, ΜΚΟ, ΕΘΕΛΟΝΤΙΚΕΣ ΟΜΑΔΕΣ ΠΟΛΙΤΙΚΗΣ ΠΡΟΣΤΑΣΙΑΣ	60.000	ΙΕΡΑΡΧΗΣΗ ΜΕΤΡΟΥ: ΒΡΑΧΥΠΡΟΘΕΣΜΟ ΣΤΑΔΙΑ - ΧΡΟΝΟΔΙΑΓΡΑΜΜΑ ΥΛΟΠΟΙΗΣΗΣ: 1. Ενημέρωση Φορέα Υλοποίησης από Δ/νση Υδάτων. >>> Με την έγκριση του Σχεδίου 2. Εξασφάλιση χρηματοδότησης. >>> Β' Εξάμηνο 2018 3. Διαδικασίες ένταξης έργων. >>> Α' Εξάμηνο 2019 4. Σχεδιασμός επικοινωνιακού προγράμματος. >>> Α' Εξάμηνο 2019 5. Έναρξη Υλοποίησης δράσεων. >>> Β' Εξάμηνο 2019 6. Ενημέρωση για πορεία υλοποίησης της ΕΓΥ/ Δ/νση Υδάτων. >>> Ετησίως από την έγκριση του ΣΔΚΠ	ΕΣΠΑ / ΠΔΕ / Ίδιοι πόροι	Δεν απαιτείται

ΠΑΡΑΔΟΤΕΟ 19

Σχέδιο Διαχείρισης Κινδύνων Πλημμύρας - Μη Τεχνική Έκθεση

ΝΕΟΣ ΚΩΔΙΚΟΣ ΜΕΤΡΟΥ	ΟΝΟΜΑ ΜΕΤΡΟΥ	ΚΥΡΙΟΣ ΦΟΡΕΑΣ ΥΛΟΠΟΙΗΣΗΣ	ΛΟΙΠΟΙ ΕΜΠΛΕΚΟΜΕΝΟΙ ΦΟΡΕΙΣ	ΕΚΤΙΜΩΜΕΝΟ ΚΟΣΤΟΣ ΥΛΟΠΟΙΗΣΗΣ (€)	ΙΕΡΑΡΧΗΣΗ - ΣΤΑΔΙΑ ΥΛΟΠΟΙΗΣΗΣ - ΕΝΔΕΙΚΤΙΚΟ ΧΡΟΝΟΔΙΑΓΡΑΜΜΑ ΥΛΟΠΟΙΗΣΗΣ ΜΕΤΡΟΥ (σε εξάμηνα)	ΧΡΗΜΑΤΟΔΟΤΗΣΗ ΜΕΤΡΟΥ	ΑΔΕΙΟΔΟΤΗΣΕΙΣ ΠΟΥ ΑΠΑΙΤΟΥΝΤΑΙ
EL_02_43_22	Ειδικές ρυθμίσεις για την αντιμετώπιση πλημμυρικών κινδύνων ιρλανδικές διαβάσεις	ΠΕΡΙΦΕΡΕΙΑ ΠΕΛΟΠΟΝΝΗΣΟΥ, ΠΕΡΙΦΕΡΕΙΑ ΔΥΤΙΚΗΣ ΕΛΛΑΔΑΣ ΠΕΡΙΦΕΡΕΙΑ ΙΟΝΙΩΝ ΝΗΣΩΝ	ΦΟΡΕΙΣ ΛΕΙΤΟΥΡΓΙΑΣ ΟΔΙΚΟΥ ΔΙΚΤΥΟΥ, ΓΓΠΣ, ΕΛΑΣ, ΑΠΟΚΕΝΤΡΩΜΕΝΗ ΔΙΟΙΚΗΣΗ ΠΕΛΟΠΟΝΝΗΣΟΥ, ΔΥΤΙΚΗΣ ΕΛΛΑΔΑΣ ΚΑΙ ΙΟΝΙΟΥ (ΔΙΕΥΘΥΝΣΕΙΣ ΠΟΛΙΤΙΚΗΣ ΠΡΟΣΤΑΣΙΑΣ), ΔΗΜΟΙ	250.000	ΙΕΡΑΡΧΗΣΗ ΜΕΤΡΟΥ: ΒΡΑΧΥΠΡΟΘΕΣΜΟ ΣΤΑΔΙΑ - ΧΡΟΝΟΔΙΑΓΡΑΜΜΑ ΥΛΟΠΟΙΗΣΗΣ: 1. Ενημέρωση Φορέα Υλοποίησης από Δ/νση Υδάτων. >>> Με την έγκριση του Σχεδίου Διαχείρισης 2. Εξασφάλιση χρηματοδότησης. >>> Α' Εξάμηνο 2019 3. Διαδικασίες ένταξης έργων. >>> Β' Εξάμηνο 2019 4. Προετοιμασία Φακέλου του Έργου και Τευχών Διαγωνισμού. >>> Β' Εξάμηνο 2019 5. Διαδικασία Διαγωνισμού - Ανάθεσης. >>> Α' Εξάμηνο 2020 6. Εκπόνηση μελετών - Ολοκλήρωση. >>> Β' Εξάμηνο 2020 7. Υλοποίηση δράσεων που προκύπτουν από τη Μελέτη. >>> Β' Εξάμηνο 2021 8. Ενημέρωση για πορεία υλοποίησης της ΕΓΥ/ Δ/νση Υδάτων. >>> Ετησίως από την έγκριση του ΣΔΚΠ	ΕΣΠΑ / ΠΔΕ / Ίδιοι πόροι	Δεν απαιτείται
EL_02_41_18	Ανάπτυξη συστήματος έγκαιρης προειδοποίησης πλημμυρών	ΑΠΟΚΕΝΤΡΩΜΕΝΗ ΔΙΟΙΚΗΣΗ ΠΕΛΟΠΟΝΝΗΣΟΥ, ΔΥΤΙΚΗΣ ΕΛΛΑΔΑΣ ΚΑΙ ΙΟΝΙΟΥ, (Δ/νση Υδάτων Δυτικής Ελλάδας και Δ/νση Υδάτων Ιονίου)	ΕΜΥ, ΕΑΑ, ΓΓΠΠ (ΚΕΠΠ), ΑΠΟΚΕΝΤΡΩΜΕΝΗ ΔΙΟΙΚΗΣΗ ΠΕΛΟΠΟΝΝΗΣΟΥ, ΔΥΤΙΚΗΣ ΕΛΛΑΔΑΣ ΚΑΙ ΙΟΝΙΟΥ, (Δ/νσεις Πολιτικής Προστασίας), ΠΕΡΙΦΕΡΕΙΑ ΠΕΛΟΠΟΝΝΗΣΟΥ, ΠΕΡΙΦΕΡΕΙΑ ΔΥΤΙΚΗΣ ΕΛΛΑΔΑΣ ΚΑΙ ΙΟΝΙΩΝ ΝΗΣΩΝ (Αυτοτελείς Δ/νσεις Πολιτικής Προστασίας), ΔΗΜΟΙ (Γραφεία Πολιτικής	2.000.000	ΙΕΡΑΡΧΗΣΗ ΜΕΤΡΟΥ: ΒΡΑΧΥΠΡΟΘΕΣΜΟ ΣΤΑΔΙΑ - ΧΡΟΝΟΔΙΑΓΡΑΜΜΑ ΥΛΟΠΟΙΗΣΗΣ: 1. Ενημέρωση Φορέα Υλοποίησης από Δ/νση Υδάτων. >>> Με την έγκριση του Σχεδίου Διαχείρισης 2. Εξασφάλιση χρηματοδότησης. >>> Α' Εξάμηνο 2019 3. Διαδικασίες ένταξης έργων. >>> Β' Εξάμηνο 2019 4. Προετοιμασία Φακέλου του Έργου και Τευχών Διαγωνισμού. >>> Β' Εξάμηνο 2019 5. Διαδικασία Διαγωνισμού - Ανάθεση. >>> Α' Εξάμηνο 2020 6. Έναρξη υλοποίησης δράσεων. >>> Β' Εξάμηνο 2021 7. Ενημέρωση για πορεία υλοποίησης της ΕΓΥ/ Δ/νση Υδάτων. >>> Ετησίως από την έγκριση του ΣΔΚΠ		Δεν απαιτείται

ΠΑΡΑΔΟΤΕΟ 19

Σχέδιο Διαχείρισης Κινδύνων Πλημμύρας - Μη Τεχνική Έκθεση

ΝΕΟΣ ΚΩΔΙΚΟΣ ΜΕΤΡΟΥ	ΟΝΟΜΑ ΜΕΤΡΟΥ	ΚΥΡΙΟΣ ΦΟΡΕΑΣ ΥΛΟΠΟΙΗΣΗΣ	ΛΟΙΠΟΙ ΕΜΠΛΕΚΟΜΕΝΟΙ ΦΟΡΕΙΣ	ΕΚΤΙΜΩΜΕΝΟ ΚΟΣΤΟΣ ΥΛΟΠΟΙΗΣΗΣ (€)	ΙΕΡΑΡΧΗΣΗ - ΣΤΑΔΙΑ ΥΛΟΠΟΙΗΣΗΣ - ΕΝΔΕΙΚΤΙΚΟ ΧΡΟΝΟΔΙΑΓΡΑΜΜΑ ΥΛΟΠΟΙΗΣΗΣ ΜΕΤΡΟΥ (σε εξάμηνα)	ΧΡΗΜΑΤΟΔΟΤΗΣΗ ΜΕΤΡΟΥ	ΑΔΕΙΟΔΟΤΗΣΕΙΣ ΠΟΥ ΑΠΑΙΤΟΥΝΤΑΙ
			Προστασίας)				
EL_02_44_24	Ενίσχυση της τεχνικής, οργανωτικής και διοικητικής ικανότητας εμπλεκόμενων φορέων σε θέματα αντιπλημμυρικής προστασίας	ΑΠΟΚΕΝΤΡΩΜΕΝΗ ΔΙΟΙΚΗΣΗ ΠΕΛΟΠΟΝΝΗΣΟΥ, ΔΥΤΙΚΗΣ ΕΛΛΑΔΑΣ ΚΑΙ ΙΟΝΙΟΥ (Διευθύνσεις Υδάτων Δυτικής Ελλάδας και Ιονίου)	ΥΠΟΥΡΓΕΙΑ, ΕΓΥ, ΓΓΠΠ, ΑΠΟΚΕΝΤΡΩΜΕΝΗ ΔΙΟΙΚΗΣΗ ΠΕΛΟΠΟΝΝΗΣΟΥ, ΔΥΤΙΚΗΣ ΕΛΛΑΔΑΣ ΚΑΙ ΙΟΝΙΟΥ (Διευθύνσεις Πολιτικής Προστασίας κλπ), ΠΕΡΙΦΕΡΕΙΑ ΠΕΛΟΠΟΝΝΗΣΟΥ, ΔΥΤΙΚΗΣ ΕΛΛΑΔΑΣ, ΠΕΡΙΦΕΡΕΙΑ ΙΟΝΙΩΝ ΝΗΣΩΝ, ΔΗΜΟΙ, ΦΟΡΕΙΣ ΑΜΕΣΗΣ ΑΝΤΑΠΟΚΡΙΣΗΣ (ΕΛΑΣ, ΠΣ κτλ)	-	ΙΕΡΑΡΧΗΣΗ ΜΕΤΡΟΥ: ΜΕΣΟΠΡΟΘΕΣΜΟ ΣΤΑΔΙΑ - ΧΡΟΝΟΔΙΑΓΡΑΜΜΑ ΥΛΟΠΟΙΗΣΗΣ: 1. Ενημέρωση Φορέα Υλοποίησης από Δ/ση Υδάτων. >>> Με την έγκριση του Σχεδίου Διαχείρισης 2. Καθορισμός αναγκών. >>> Α' Εξάμηνο 2019 3. Εξασφάλιση χρηματοδότησης. >>> Β' Εξάμηνο 2019 4. Διαδικασίες ένταξης έργων. >>> Α' Εξάμηνο 2020 5. Προετοιμασία Φακέλου του Έργου και Τευχών Διαγωνισμού. >>> Β' Εξάμηνο 2020 6. Διαδικασία Διαγωνισμού - Ανάθεσης. >>> Α' Εξάμηνο 2021 7. Έναρξη Υλοποίησης δράσεων. >>> Μετά το 2021 8. Ενημέρωση για πορεία υλοποίησης της ΕΓΥ/ Δ/ση Υδάτων. >>> Ετησίως από την έγκριση του ΣΔΚΠ	ΕΣΠΑ / ΠΔΕ	Δεν απαιτείται
EL_02_51_25	Αποκατάσταση γεωργικών εκμεταλλεύσεων από φυσικές καταστροφές	Ενδιάμεσος Φορέας Διαχείρισης ΕΛΓΑ	ΕΥΔ ΠΑΑ/ ΥΠΑΑΤ	400.000	ΙΕΡΑΡΧΗΣΗ ΜΕΤΡΟΥ: ΒΡΑΧΥΠΡΟΘΕΣΜΟ ΣΤΑΔΙΑ - ΧΡΟΝΟΔΙΑΓΡΑΜΜΑ ΥΛΟΠΟΙΗΣΗΣ: 1. Ενημέρωση των εμπλεκόμενων φορέων για τις προβλέψεις του μέτρου από ΕΓΥ. >>> Με την έγκριση του ΣΔΚΠ 2. Εξασφάλιση χρηματοδότησης. >>> Β' Εξάμηνο 2018 3. Διαδικασίες ένταξης. >>> Α' Εξάμηνο 2019 4. Ολοκλήρωση Υλοποίησης δράσεων. >>> Α' Εξάμηνο 2019 5. Ενημέρωση για πορεία υλοποίησης της ΕΓΥ/ Δ/ση Υδάτων. >>> Ετησίως από την έγκριση του ΣΔΚΠ	ΠΑΑ 2014-2020	Δεν απαιτείται
EL_02_53_26	Αναβάθμιση/Δημιουργία μηχανισμού	ΥΠΥΜΕ/ΓΔΑΕΦΚ	ΥΠΟΥΡΓΕΙΟ ΕΣΩΤΕΡΙΚΩΝ, ΥΠΟΥΡΓΕΙΟ	-	ΙΕΡΑΡΧΗΣΗ ΜΕΤΡΟΥ: ΒΡΑΧΥΠΡΟΘΕΣΜΟ ΣΤΑΔΙΑ - ΧΡΟΝΟΔΙΑΓΡΑΜΜΑ ΥΛΟΠΟΙΗΣΗΣ: 1. Ενημέρωση των εμπλεκόμενων φορέων για τις		Δεν απαιτείται

ΠΑΡΑΔΟΤΕΟ 19

Σχέδιο Διαχείρισης Κινδύνων Πλημμύρας - Μη Τεχνική Έκθεση

ΝΕΟΣ ΚΩΔΙΚΟΣ ΜΕΤΡΟΥ	ΟΝΟΜΑ ΜΕΤΡΟΥ	ΚΥΡΙΟΣ ΦΟΡΕΑΣ ΥΛΟΠΟΙΗΣΗΣ	ΛΟΙΠΟΙ ΕΜΠΛΕΚΟΜΕΝΟΙ ΦΟΡΕΙΣ	ΕΚΤΙΜΩΜΕΝΟ ΚΟΣΤΟΣ ΥΛΟΠΟΙΗΣΗΣ (€)	ΙΕΡΑΡΧΗΣΗ - ΣΤΑΔΙΑ ΥΛΟΠΟΙΗΣΗΣ - ΕΝΔΕΙΚΤΙΚΟ ΧΡΟΝΟΔΙΑΓΡΑΜΜΑ ΥΛΟΠΟΙΗΣΗΣ ΜΕΤΡΟΥ (σε εξάμηνα)	ΧΡΗΜΑΤΟΔΟΤΗΣΗ ΜΕΤΡΟΥ	ΑΔΕΙΟΔΟΤΗΣΕΙΣ ΠΟΥ ΑΠΑΙΤΟΥΝΤΑΙ
	αποτίμησης ζημιών και αποζημιώσεων στα κτίρια, λόγω πλημμύρας		ΔΙΟΙΚΗΤΙΚΗΣ ΑΝΑΣΥΓΚΡΟΤΗΣΗΣ, ΥΠΟΥΡΓΕΙΟ ΟΙΚΟΝΟΜΙΑΣ - ΑΝΑΠΤΥΞΗΣ & ΤΟΥΡΙΣΜΟΥ, ΥΠΟΥΡΓΕΙΟ ΟΙΚΟΝΟΜΙΚΩΝ		προβλέψεις του μέτρου από ΕΓΥ. >>> Με την έγκριση του ΣΔΚΠ 2. Σύσταση ομάδας εργασίας. >>> Β' Εξάμηνο 2018 3. Μελέτη εντοπισμού προβλημάτων καταγραφής και αποτίμησης και προτάσεων βελτίωσης. >>> Β' Εξάμηνο 2019 4. Κατάρτιση προγράμματος απαιτούμενων δράσεων που θα εφαρμόζονται σε περίπτωση πλημμύρας τόσο για την καταγραφή και αποτίμηση των ζημιών, όσο για την αποτίμηση των αποζημιώσεων. >>> Β' Εξάμηνο 2019 5. Έκδοση σχετικής ΚΥΑ. >>> Α' Εξάμηνο 2020 6. Ενημέρωση για πορεία υλοποίησης της ΕΓΥ/ Δ/νση Υδάτων		

Καταγραφή προόδου εφαρμογής του ΣΔΚΠ

Όπως ήδη έχει αναφερθεί παραπάνω η παρακολούθηση εφαρμογής του ΣΔΚΠ και της προόδου υλοποίησης των μέτρων καταγράφεται στις Ετήσιες Εκθέσεις που προβλέπονται στο Άρθρο 3 της Κ.Υ.Α. Η.Π.31822/1542/Ε103/20-07-2010 (ΦΕΚ 1108/Β'/2010) όπως τροποποιήθηκε και ισχύει.

Στην πρώτη έκθεση παρακολούθησης περιλαμβάνονται τα ακόλουθα:

- Καταγράφεται η προτεραιοποίηση των επιμέρους μέτρων με βάση :
 - Τα στοιχεία της αξιολόγησης της αποτελεσματικότητας και της ιεράρχησης των μέτρων που υλοποιήθηκε στο πλαίσιο του παρόντος ΣΔΚΠ
 - Το βαθμό ωριμότητας τυχόν απαιτούμενων μελετών ή/και προδιαγραφών υλοποίησης των μέτρων.
 - Τους άμεσα διαθέσιμους πόρους από τα τρέχοντα χρηματοδοτικά εργαλεία λαμβάνοντας υπόψη το δυναμικό και τον προγραμματισμό των εμπλεκόμενων φορέων.
 - Τυχόν νέες απαιτήσεις για την αποτελεσματική αξιολόγηση και διαχείριση των κινδύνων πλημμύρας, σύμφωνα με το υπ αριθ. πρωτ. 135202 έγγραφο, του Αναπληρωτή Υπουργού Περιβάλλοντος και Ενέργειας.
- Καταγράφονται οι επιμέρους φορείς πλέον των αναφερόμενων φορέων υλοποίησης οι οποίοι μπορεί να εμπλέκονται στην υλοποίηση των μέτρων όπως φορείς χρηματοδότησης, φορείς που εμπλέκονται στην αδειοδότηση (Περιβαλλοντικές άδειες, άδειες εγκατάστασης εργοταξίων κλπ).
- Για κάθε μέτρο ο αρμόδιος φορέας υλοποίησης σε συνεργασία και υπό το συντονισμό της ΕΓΥ ή/και της Διεύθυνσης Υδάτων ενημερώνει για τα παρακάτω:
 - Την εξειδίκευση και το σχεδιασμό των επιμέρους δράσεων που απαιτούνται για την υλοποίηση του μέτρου
 - Τις διαδικασίες εξασφάλισης χρηματοδότησης των δράσεων και τα χρηματοδοτικά εργαλεία που αξιοποιούνται
 - Τις τυχόν ενέργειες που απαιτούνται για την υλοποίηση της κάθε δράσης με εντοπισμό άλλων φορέων υπηρεσιών που εμπλέκονται σε αυτές
 - Το χρονοδιάγραμμα υλοποίησης της κάθε δράσης και τυχόν κινδύνους που μπορεί να επιδράσουν στην υλοποίησή τους
 - Καταγραφή των τυχόν δράσεων/ ενεργειών που έχουν υλοποιηθεί.

Στις επόμενες ετήσιες εκθέσεις καταγράφεται η πρόοδος υλοποίησης των ανωτέρω δράσεων/ενεργειών.

10.2.3 Δείκτες παρακολούθησης προόδου εφαρμογής

Για τη βελτιστοποίηση της διαχείρισης της πληροφορίας που συλλέγεται από τις εκθέσεις αυτές είναι σκόπιμο να δημιουργηθούν δείκτες προόδου. Ενδεικτικά αναφέρονται οι ακόλουθοι βασικοί δείκτες που θα μπορούσαν να χρησιμοποιηθούν για το σκοπό αυτό.

- Συνολικός αριθμός μέτρων που ολοκληρώθηκαν.

Ο δείκτης αυτός μπορεί να χρησιμοποιηθεί σε επίπεδο χώρας για το σύνολο των ΥΔ από την ΕΓΥ και σε επίπεδο ΥΔ από τις οικείες Δ/νσεις Υδάτων. Ως τιμή βάσης λαμβάνεται ο αριθμός μέτρων σε

επίπεδο ΥΔ. Επισημαίνεται ότι οι θεσμικές ρυθμίσεις που υλοποιούνται σε επίπεδο χώρας προσμετρώνται μία φορά.

- Αριθμός μέτρων σε εξέλιξη

Χρησιμοποιείται σε επίπεδο χώρας για το σύνολο των ΥΔ από την ΕΓΥ και σε επίπεδο ΥΔ από τις οικείες Δ/νσεις Υδάτων ως ενδιάμεσος δείκτης παρακολούθησης. Η τιμή βάσης καθορίζεται στην πρώτη ετήσια Έκθεση.

- Αριθμός μελετών που έχουν ολοκληρωθεί

Μπορεί να δίνεται ανά ΖΔΥΚΠ, ανά ΥΔ, και σε επίπεδο χώρας. Η τιμή βάσης μπορεί να είναι ο συνολικός αριθμός μελετών που απαιτούνται για την υλοποίηση των μέτρων και καθορίζεται στην πρώτη ετήσια έκθεση με βάση την εξειδίκευση των δράσεων που απαιτούνται για κάθε μέτρο.

- Αριθμός μελετών που βρίσκονται σε εξέλιξη

Μπορεί να δίνεται ανά ΖΔΥΚΠ ανά ΥΔ και σε επίπεδο χώρας. Η τιμή βάσης καθορίζεται στην πρώτη ετήσια έκθεση με βάση την εξειδίκευση των δράσεων που απαιτούνται για κάθε μέτρο.

- Αριθμός έργων που έχουν ολοκληρωθεί

Μπορεί να δίνεται ανά ΖΔΥΚΠ ανά ΥΔ και σε επίπεδο χώρας. Η τιμή βάσης μπορεί να είναι ο συνολικός αριθμός έργων που απαιτούνται για την υλοποίηση των μέτρων και καθορίζεται στην πρώτη ετήσια έκθεση με βάση την εξειδίκευση των δράσεων.

- Αριθμός έργων που βρίσκονται σε εξέλιξη

Μπορεί να δίνεται ανά ΖΔΥΚΠ ανά ΥΔ και σε επίπεδο χώρας. Η τιμή βάσης καθορίζεται στην πρώτη ετήσια έκθεση με βάση την εξειδίκευση των δράσεων που απαιτούνται για κάθε μέτρο.

- Αριθμός λοιπών δράσεων που έχουν ολοκληρωθεί

Μπορεί να δίνεται ανά ΖΔΥΚΠ ανά ΥΔ και σε Εθνικό επίπεδο. Η τιμή βάσης μπορεί να είναι ο συνολικός αριθμός δράσεων απαιτούνται για την υλοποίηση των μέτρων και καθορίζεται στην πρώτη ετήσια έκθεση με βάση την εξειδίκευση των δράσεων που απαιτούνται για κάθε μέτρο.

- Αριθμός λοιπών δράσεων που βρίσκονται σε εξέλιξη

Μπορεί να δίνεται ανά ΖΔΥΚΠ ανά ΥΔ και σε επίπεδο χώρας. Η τιμή βάσης καθορίζεται στην πρώτη ετήσια έκθεση με βάση την εξειδίκευση των δράσεων που απαιτούνται για κάθε μέτρο.

- Συνολικό ποσό που έχει δεσμευτεί για την υλοποίηση των μέτρων από Ευρωπαϊκά χρηματοδοτικά εργαλεία ή/και Εθνικούς πόρους, ιδίους πόρους

Μπορεί να δίνεται ανά ΖΔΥΚΠ ανά ΥΔ και σε επίπεδο χώρας ανά έτος.

- Συνολικό ποσό που έχει δαπανηθεί για την υλοποίηση των μέτρων από Ευρωπαϊκά χρηματοδοτικά εργαλεία ή/και Εθνικούς πόρους, ιδίους πόρους

Μπορεί να δίνεται ανά ΖΔΥΚΠ ανά ΥΔ και σε επίπεδο χώρας ανά έτος.

Οι ανωτέρω δείκτες μπορεί να δίνονται ανά ομάδα μέτρων όπως αυτά έχουν κατηγοριοποιηθεί στο παρόν κεφάλαιο για τις ανάγκες παρακολούθησης αλλά και ανά άξονα δράσης όπως κατηγοριοποιούνται με βάση τις προβλέψεις της Οδηγίας 2007/60/ΕΚ, ανά φορέα υλοποίησης κλπ.

Επιπλέον των ανωτέρω, για την παρακολούθηση των επιπτώσεων στο περιβάλλον από την εφαρμογή του Προγράμματος Μέτρων όπως ορίζεται στην εισήγηση της Διεύθυνσης Περιβαλλοντικής Αδειοδότησης (ΔΙΠΑ) του Υπουργείου Περιβάλλοντος και Ενέργειας προς την Ειδική Γραμματεία

Υδάτων για την έγκριση της Στρατηγικής Μελέτης Περιβαλλοντικών Επιπτώσεων του ΣΔΚΠ παρακολουθούνται ότι παρακάτω δείκτες:

- Συνολική έκταση που καταλαμβάνουν έργα αντιπλημμυρικής προστασίας εντός προστατευόμενων περιοχών
- Συνολική έκταση κατάληψης υφιστάμενων αντιπλημμυρικών έργων που αποκαταστάθηκαν ή ενισχύθηκαν
- Έκταση περιοχής που εφαρμόζεται πρόγραμμα ανάπτυξης, συντήρησης και διαχείρισης της παρόχθιας βλάστησης στο πλαίσιο εφαρμογής του προγράμματος μέτρων του ΣΔΚΠ.
- Έκταση γεωργικής γης που επηρεάζεται από την υλοποίηση δράσεων του Προγράμματος Μέτρων του ΣΔΚΠ
- Έκταση περιοχών που χαρακτηρίζεται από υψηλό ή πολύ υψηλό κίνδυνο πλημμύρας σε σχέση με τις μεταβολές που ενδέχεται να προκαλέσει η κλιματική αλλαγή
- Θέσεις, μήκος και έκταση τμημάτων του υδρογραφικού δικτύου όπου έχουν γίνει αλλαγές στο φυσικό ρου και επεμβάσεις στις παρόχθιες ζώνες

Οι τιμές βάσης των ανωτέρω δεικτών θα προσδιοριστούν στην 1^η Έκθεση και η εξέλιξή τους θα καταγράφεται ανά τριετία.

11 ΒΙΒΛΙΟΓΡΑΦΙΑ

- Acker, J. G., and G. Leptoukh, 2007. Online Analysis Enhances Use of NASA Earth Science Data, *Eos*, Trans. AGU, Vol. 88, No. 2 (9 January 2007), pages 14 and 17.
- Anagnostopoulos, G. G., D. Koutsoyiannis, A. Christofides, A. Efstratiadis, and N. Mamassis, A comparison of local and aggregated climate model outputs with observed data, *Hydrological Sciences Journal*, 55(7), 1094–1110, 2010.
- Arcement, G. J., & Schneider, V. I. (1989). Guide for Selecting Manning's Roughness Coefficients for Natural Channels and Flood Plains. U.S. Geological Survey.
- Arhonditsis, Γ., Giourga, C., Loumou, A., & Koulouri, M. (2002). Quantitative Assessment of Agricultural Runoff and Soil Erosion Using Mathematical Modeling: Applications in the Mediterranean Region. New York Inc.: Springer-Verlag.
- Arianoutsou M., 1984. Post-fire successional recovery of a phrygic (East Mediterranean) ecosystem. *Acta Oecologica* 5(4): 387-394.
- Arianoutsou M., Kazanis D., Varela V., 2005. Mapping the post-fire resilience of Mediterranean pine forests: the case of Sounion National Park, Greece. In: V. Leone V. & R. Lovreglio (Eds), *Proceedings of the International Workshop MEDPINE 3 Conservation, Regeneration and Restoration of Mediterranean Pines and their Ecosystems*. Bari.
- Arianoutsou M., Christopoulou A., Ganou E., Kokkoris I., Kazanis D., 2009. Post-fire Response of the Greek Endemic *Abies cephalonica* Forests in Greece: An Example of a Natura 2000 Site in Mt Parnitha National Park. Book of Abstracts, European Conference Conservation Biology (ECCB), Prague.
- Arianoutsou M., Christopoulou A., Kazanis D., Tountas Th., Ganou E., Bazos I., Kokkoris I., 2010. Effects of fire on high altitude coniferous forests of Greece. VI International Conference on Forest Fire Research. D.X. Viegas (Ed.), electronic edition.
- Babister, M. e. (2012). Two Dimensional Modelling in Urban and Rural Floodplains. Engineers Australia.
- Balica, S.F, Douben, N., Wright, N.G. (2009). Flood Vulnerability Indices at Varying Spatial Scales, *Water Science and Technology Journal*, vol. 60, no10, pp. 2571-2580, ISSN 0273 – 1223
- Battad, D. T. (1993). Integration of Geographic Information Systems with Simulation Models from Watershed Erosion Prediction, PhD Dissertation, A&M university, DAI, vol. 54-11B p. 54-68.
- Bohle H.G., 2001. Vulnerability and Criticality: Perspectives from Social Geography. In: IHDP Update 2/2001. Newsletter of the International human dimensions program on global environmental change, pp. 1-7
- Burrough P., McDonnell R. (2000). Principles of GIS, Oxford University Press
- Chase, S. B. (1991). The Integration of Hydrologic simulation Models and Geographic Information Systems, Ph.D. dissertation, University of Rhode Island, DAI, vol 52-08B, p.43-59.
- Chow, V. (1959). Open Channel Hydraulics. McGraw - Hill.
- Chow, V. T., Maidment, D. R., & Mays, W. (1988). Applied Hydrology. McGraw-Hill.
- Christopoulou A., Fulé P.Z., N., Andriopoulos P., Sarris D., Arianoutsou M., 2013. Dendrochronology-based fire history of *Pinus nigra* forests in Mount Taygetos, Southern Greece. *Forest Ecology and Management* 293: 132-139.

- Christopoulou A., Fyllas N., Andriopoulos P., Koutsias N., Dimitrakopoulos P., Arianoutsou M., 2014. Post-fire regeneration patterns of *Pinus nigra* in a recently burned area in Mount Taygetos, Southern Greece: the role of unburned forest patches. *Forest Ecology and Management* 327: 148-156.
- Collier, C., & Hardaker, P. J. (1996). Estimating probable maximum precipitation using a storm model approach. *Journal of Hydrology*.
- COSTASCHE, R. (2014). USING GIS TECHNIQUES FOR ASSESSING LAG TIME AND CONCENTRATION TIME IN SMALL RIVER BASINS. CASE STUDY: PECINEAGA RIVER BASIN, ROMANIA. Bucharest: niversity of Bucharest, Faculty of Geography.
- D. Maidment (1992), *Handbook of Hydrology*, McGraw – Hill
- Dafis S., Papastergiadou E., Georghiou K., Babalonas D., Georgiadis T., Papageorgiou M., Lazaridou Th., Tsiaoussi V., 1996. Directive 92/43/EEC. The Greek "Habitat" Project NATURA 2000: An Overview. Life Contract B4-3200/84/756, Commission of the European Communities DG XI, The Goulandris Natural History Museum- Greek Biotope/ Wetland Centre. 917 p.
- Daskalaku E.N., Thanos C.A., 1996. Aleppo pine (*Pinus halepensis*) postfire regeneration: the role of canopy and soil seed banks. *International Journal of Wildland Fire* 6: 59-66.
- DeMers, M. N. (2002), *GIS Modeling In Raster*, New York: John Wiley and Sons.
- Dingman, S. (1994). *Physical Hydrology*. New Jersey: Prentice Hall.
- Dingman S. Lawrence, (2002). *Physical Hydrology*, Upper Saddle River, New Jersey: Prentice-Hall.
- Di Baldassarre, G., A. Montanari, H. F. Lins, D. Koutsoyiannis, L. Brandimarte, and G. Blöschl, Flood fatalities in Africa: from diagnosis to mitigation, *Geophysical Research Letters*, 37, L22402, doi:10.1029/2010GL045467, 2010.
- Efstratiadis, A., Koussis, A. D., Koutsoyiannis, D., & Mamasis, N. (2014). Flood design recipes vs reality : can predictions for ungauged basins be trusted. *Natural Hazards and Earth System Sciences*.
- European Environment Agency (EEA), European Environment Agency reference grid <http://www.eea.europa.eu/data-and-maps/figures/eea-reference-grids>
- European Soil Data Centre (ESDAC), χωρικά δεδομένα του Joint research centre στο αντίστοιχο site (<http://esdac.jrc.ec.europa.eu/>)
- Fildes, R., and N. Kourentzes, Validation and forecasting accuracy in models of climate change,
- Fulé P.Z., Ribas M., Gutiérrez E., Vallejo R., Kaye M.W., 2008. Forest structure and fire history in an old *Pinus nigra* forest eastern Spain. *Forest Ecology and Management* 255: 1234-1242.
- International Journal of Forecasting*, 27(4), 968-995, 2011.
- Ganatsas P., Daskalaku E., Paitaridou D., 2012. First results on early post-fire succession in an *Abies cephalonica* forest (Parnitha National Park, Greece). *iForest* 5: 6-12.
- Guidance on reporting for flood hazard and risk maps of spatial information" (Version 5.1, December 2013)
- HEC manuals, US Army Corps of Engineers <http://www.hec.usace.army.mil/software/hec-ras/>
- Hirsch, R.M. and K.R. Ryberg, Has the magnitude of floods across the USA changed with global CO2 levels?, *Hydrological Sciences Journal*, 57(1), 1–9, 2012.
- Hirsch, R.M., D.R. Helsel, T.A. Cohn, and E.J. Gilroy, Statistical analysis of hydrological data, *Handbook of Hydrology*, D. R. Maidment (ed.), McGraw-Hill, 1993.

- Hosking, J.R.M., L-moments: analysis and estimation of distributions using linear combinations of order statistics, *Journal of the Royal Statistical Society, Series B (Methodological)*, 105–124, 1990.
- Hughes, D. A., S. Mantel and T. Mohobane, An assessment of the skill of downscaled GCM outputs in simulating historical patterns of rainfall variability in South Africa, *Hydrology Research*, 45(1), 134-147, 2014.
- Huang, Y. (2005). *Appropriate Modeling For Integrated Flood Risk Assessment*.
- Jiang, P., M. R. Gautam, J. Zhu, and Z. Yu, How well do the GCMs/RCMs capture the multi-scale temporal variability of precipitation in the Southwestern United States? *Journal of Hydrology*, 479, 13-23, 2013.
- Karydas Ch., Petriolis M., Manakos I. (2013). Evaluating Alternative Methods of Soil Erodibility Mapping in the Mediterranean Island of Crete. *Agriculture* 2013, 3, p.362-380; doi:10.3390/agriculture3030362
- Kazanis D., Arianoutsou M., 2004. Long-term post-fire vegetation dynamics in *Pinus halepensis* forests of Central Greece: A functional group approach. *Plant Ecology* 171: 101-121.
- Koutsoyiannis, D. (1994). A stochastic disaggregation method for design storm and flood synthesis. *Journal of Hydrology*.
- Koutsoyiannis, D., A. Christofides, A. Efstratiadis, G. G. Anagnostopoulos, and N. Mamassis, Scientific dialogue on climate: is it giving black eyes or opening closed eyes? Reply to “A black eye for the Hydrological Sciences Journal” by D. Huard, *Hydrological Sciences Journal*, 56(7), 1334–1339, 2011.
- Koutsoyiannis, D., A. Efstratiadis, N. Mamassis, and A. Christofides, On the credibility of climate predictions, *Hydrological Sciences Journal*, 53(4), 671–684, 2008.
- Koutsoyiannis, D., D. Kozonis, and A. Manetas, A mathematical framework for studying rainfall intensity-duration-frequency relationships, *Journal of Hydrology*, 206(1-2), 118–135, 1998.
- Koutsoyiannis, D., Statistics of extremes and estimation of extreme rainfall, 1, Theoretical investigation, *Hydrological Sciences Journal*, 49(4), 575–590, 2004a.
- Koutsoyiannis, D., Statistics of extremes and estimation of extreme rainfall, 2, Empirical investigation of long rainfall records, *Hydrological Sciences Journal*, 49(4), 591–610, 2004b.
- Kundzewicz, Z. W., S. Kanae, S. I. Seneviratne, J. Handmer, N. Nicholls, P. Peduzzi, R. Mechler, L. M. Bouweri, N. Arnell, K. Mach, R. Muir-Wood, G. R. Brakenridge, W. Kron, G. Benito, Y. Honda, K. Takahashi, and B. Sherstyukov, Flood risk and climate change: global and regional perspectives, *Hydrological Sciences Journal*, 59(1), 1–28, 2014.
- Kusimastiti, D. I., & Jokowiarno, D. (2012). Time Step Issue in Unit Hydrograph for Improving Runoff Prediction in Small Catchments. *Journal of water Resource and Protection*.
- Linsley, R.K., M.A. Kohler, and J.L.H. Paulhus, *Hydrology for Engineers*, 2nd Edition, McGraw-Hill, New York, 1975.
- Littlewood, I. G., & Croke, b. F. (2010). Data time-step dependency of conceptualrainfall—streamflow model parameters: an empiricalstudy with implications for regionalisation. *Hydrological Sciences Journal*.
- Maniak, U. (1997). *Hydrologie und Wasserwirtschaft*.
- Manoliadis, O., & Sapchazis, K. (2003). THE ROLE OF TERRAIN CHARACTERISTICS IN FLOOD MANAGEMENT, ATTICA, GREECE. *ournal of enviromental Hydrology*.
- Margaritoulis D., 2000. An estimation of the overall nesting activity of the loggerhead turtle in Greece. In: *Proceedings of the Eighteenth International Sea Turtle Symposium* (compilers: F.A. Abreu-Grobois,

- R. Brisepo-Duepas, R. Marquez-Millan & L. Sarti-Martinez), pp 48–50. Mazatlan, Mexico, 3–7 March 1998. NOAA Technical Memorandum NMFS-SEFSC-436. National Marine Fisheries Service, Southeast Fisheries Science Center, Miami, USA.
- Margaritoulis D., Rees A.F., 2001. The Loggerhead Turtle, *Caretta caretta*, population nesting in Kyparissia Bay, Peloponnesus, Greece: Results of beach surveys over seventeen seasons and determination of the core nesting habitat. *Zoology in the Middle East*, 24: 75-90.
- Markonis, Y., and D. Koutsoyiannis, Climatic variability over time scales spanning nine orders of magnitude: Connecting Milankovitch cycles with Hurst–Kolmogorov dynamics, *Surveys in Geophysics*, 34(2), 181–207, 2013.
- McCowan, A., Rasmussen, E., & Berg, P. (2001). Improving the Performance of a Two-dimensional Hydraulic Model for Floodplain Applications.
- McCuen, R. (2009). Uncertainty analyses of watershed time parameters. *Journal of Hydrologic Engineering*.
- Mike Flood manuals, DHI <https://www.mikepoweredbydhi.com/>
- Mills, P., & Badcock, A. (2011). Preliminary Flood Risk Assessment Fluvial Hazard Mapping - Normal Depth Method. Office of Public Works.
- Mimikou, M. and Gordios, J. (1989). Predicting the Mean Annual Flood and Flood Quantiles for Ungauged Catchments in Greece. *Hydrological Sciences Journal*, 34, 2, 4:169-184.
- Mimikou, M. and Gordios, J. (1989). Predicting the Mean Annual Flood and Flood Quantiles for Ungauged Catchments in Greece. *Hydrological Sciences Journal*, 34, 2, 4:169-184.
- National Resources Conservation Service. (2009). Part 630 Hydrology National Engineering Handbook
- Natural Resources Conservation Service. (1972). National Engineering Handbook. Natural Resources Conservation Service.
- Natural Resources Conservation Service. (1986). Technical Release 55.
- Neelz, S., & Pender, G. (2009). Desktop review of 2D hydraulic modelling packages. Environmental Agency, Department for Environment Floods and Rural Affairs.
- Ordóñez J.L., Retana J., Espelta J.M., 2005. Effects of tree size, crown damage, and tree location on post-fire survival and cone production of *Pinus nigra* trees. *Forest Ecology and Management* 206: 109-117.
- Ordóñez J.L., Molowny-Horas R., Retana J., 2006. A model of the recruitment of *Pinus nigra* from unburned edges after large wildfires. *Ecological Modelling* 197: 405-417.
- Ostrowski, M., Bach, M., DeSimone, S., & Gamerith, V. Analysis of time-step dependency of parameters in conceptual hydrological models.
- Otieno, J. A. (2004). Scenario Study in Flood Hazard Assessment in the lower Bicol Floodplain The Philippine using A 2D flood model. ENSCHEDE, THE NETHERLANDS: International Institute for Geo Information Science and Earth Observation.
- Panagos P., Ballabio Cr., Borrelli P., Poesen J., Meusburger K., Klik A., Rousseva S., Perčec Tadić M., Michaelides S., Hrabalíková M., Olsen P., Aalto J., Lakatos M., Rymaszewicz A., Dumitrescu A., Beguería S., Alewell Ch. (2015). Rainfall erosivity in Europe. *Science of The Total Environment*. Volume 511, 1 April 2015, p. 801–814
- Panagos P., Borrelli P., Meusburger K. (2015). A New European Slope Length and Steepness Factor (LS-Factor) for Modeling Soil Erosion by Water. *Geosciences* 2015, 5(2), p. 117-126

- Panagos P., Borrelli P., Meusburger K., Alewell Ch., Lugato E., Montanarella L, (2015) Estimating the soil erosion cover-management factor at the European scale Land Use Policy Volume 48, November 2015, p. 38–50
- Panagos P., Borrelli P., Poesen J., Ballabio Cr., Lugato E., Meusburger K., Montanarella L., Alewell Ch. (2015) The new assessment of soil loss by water erosion in Europe. Environmental Science & Policy Volume 54, December 2015, p. 438–447
- Panagos P., Borrelli P., Meusburger K., van der Zanden E., Poesen J., Alewell Ch. (2015). Modelling the effect of support practices (P-factor) on the reduction of soil erosion by water at European scale. Environmental Science & Policy. Volume 51, August 2015, p. 23–34
- Panagos P., Meusburger K., Ballabio Cr., Borrelli P., Alewell Ch. (2015). Soil erodibility in Europe: A high-resolution dataset based on LUCAS. Science of The Total Environment. Volumes 479–480, 1 May 2014, p. 189–200
- Papalexiou, S.M., and D. Koutsoyiannis, Battle of extreme value distributions: A global survey on extreme daily rainfall, Water Resources Research, 49(1), 187–201, doi:10.1029/2012WR012557, 2013.
- Papastergiadou E., 1998. Important Plant Areas of the Natura 2000 Network of Greece, in: Tsekos, I., Moustakas, M. (Eds.), Progress in Botanical Research. Proceedings of the 1st Balkan Botanical Congress. Kluwer Academic Publishers, The Netherlands.
- Pausas J.G., Llovet J., Rodrigo A., Vallejo R., 2008. Are wildfires a disaster in the Mediterranean basin? – A review. International Journal of Wildland Fire 17: 713–723.
- Pestana, R., Matias, M., Canelas, R., Araujo, R., Rogue, D., Van Zeller, E., και συν. (n.d.). CALIBRATION OF 2D HYDRAULIC INUNDATION MODELS IN THE FLOODPLAIN REGION OF THE LOWER TAGUS RIVER.
- Rees A.F., 2005. ARCHELON, the Sea Turtle Protection Society of Greece: 21 years studying and protecting sea turtles. Testudo 6(2) 32-50.
- Sankarasubramanian, A., and K. Srinivasan, Investigation and comparison of sampling properties of L-moments and conventional moments, Journal of Hydrology, 218(1-2), 13–34, 1999.
- Sherman, L. (1932). Streamflow from rainfall by the unit graph method. Eng. News Rec.
- Smith, G., Wasko, C., & Miller, B. (2012). MODELLING THE INFLUENCE OF BUILDINGS ON FLOOD FLOW. Sydney: University of New South Wales.
- Soong, T. W., & Hoffman, M. J. (2002). Effects of Riparian Tree Management on Flood Conveyance Study of Manning's Roughness in Vegetated Floodplains with an Application on the Embarras River in Illinois. Chicago: Illinois Department of Natural Resources.
- Stedinger, J.R., R.M. Vogel, and E. Foufoula-Georgiou, Frequency analysis of extreme events, Chapter 18 in Handbook of Hydrology, edited by D. R. Maidment, McGraw-Hill, 1993.
- Stepinski, E. (2011). 1D and 2D Methods for Modeling Floodplains under Storm Surge Conditions. Houston.
- Stephens, G.L., T. L'Ecuyer, R. Forbes, A. Gettleman, J.-C. Golaz, A. Bodas-Salcedo, K. Suzuki, P. Gabriel, and J. Haynes, Dreary state of precipitation in global models, Journal of Geophysical Research: Atmospheres, 115, D24211, 2010.
- Tan K., Iatrou G., 2001. Endemic Plants of Greece, The Peloponnese. GADS FORLAG KOBENHAVN.
- Tapias R, Climent J, Pardos JA, Gill L, 2004. Life histories of Mediterranean pines. Plant Ecol 171:53–68.

Thanos C.A., Marcou S., Christodoulakis D., Yannitsaros A., 1989. Early post-fire regeneration in *Pinus brutia* forest ecosystems of Samos island (Greece). *Acta Oecologica/Oecologia Plantarum* 10: 79-94.

The IUCN Red List of Threatened Species. Version 2014.3. <www.iucnredlist.org>. Downloaded on 26 February 2015.

Tyralis, H., D. Koutsoyiannis, and S. Kozanis, An algorithm to construct Monte Carlo confidence intervals for an arbitrary function of probability distribution parameters, *Computational Statistics*, 28(4), 1501-1527, 2013.

Van Haren, R., G.J. van Oldenborgh, G. Lenderink, M. Collins, W. Hazeleger, SST and circulation trend biases cause an underestimation of European precipitation trends, *Climate Dynamics*, 40(1-2), 1-20, 2012.

Vogel, R.M., and N.M. Fennessey, L-moment diagrams should replace product moment diagrams, *Water Resources Research*, 29(6), 1745-1752, 1993.

Vos et al. 2012

Verkaik I., Espelta J.M., 2006. Post-fire regeneration thinning, cone production, serotiny and regeneration age in *Pinus halepensis*. *Forest Ecology and Management* 231: 155-163.

WWF Ελλάς, 2007. «Οικολογικός απολογισμός των καταστροφικών πυρκαγιών του Αυγούστου 2007 στην Πελοπόννησο», Αθήνα: Σεπτέμβριος 2007.

Αριανούτσου Μ., Χριστοπούλου Α., Καζάνης Δ., Κόκκορης Ι., Μπαζός Ι., Κυρούσης Η., Κωνσταντινίδης-Γεωργίου Π., 2010. Η επίδραση της φωτιάς στη φυτική ποικιλότητα ορεινών δασικών συστημάτων της Πελοποννήσου. 5ο Πανελλήνιο Συνέδριο Οικολογίας - «Οικολογικές διεργασίες στο χώρο και το χρόνο». Ελληνική Οικολογική Εταιρεία - Ελληνική Ζωολογική Εταιρεία - Ελληνική Βοτανική Εταιρεία, Πάτρα 7 - 10 Οκτωβρίου 2010.

Βαχαβιώλος Θ. (2011). Μεθοδολογία Προσδιορισμού Ευάλωτων Περιοχών σε πλημμύρες σύμφωνα με την Οδηγία 2007/60/ΕΚ, Διπλωματική Εργασία ΕΜΠ-Σχολή Πολ. Μηχανικών-Τομέας Υδατικών Πόρων και Περιβάλλοντος.

Βιδάλη Μ. «Εκτίμηση μοντέλου διάβρωσης και στερεοπαροχής στον ταμιευτήρα του φράγματος Πηνειού Νομού Ηλείας»

Βοζινάκη, Ε. -Α. (2014). Ένα Ολοκληρωμένο Σύστημα Εκτίμησης της Επικινδυνότητας και των Επιπτώσεων Πλημμυρικών Φαινομένων. Χανιά.

Γαλιούνα, Ε. (2011). Διερεύνηση εμπειρικών σχέσεων για την εκτίμηση των πλημμυρικών αιχμών στην Κύπρο.

Γεωργίου Κ., Δεληπέτρου Π., 2000. Απειλούμενα Ενδημικά Είδη Χλωρίδας στη Νότια Ελλάδα (Πρόγραμμα "ARCHI-MED" Δράση 2.1). Περιφέρεια Κρήτης, Πανεπιστήμιο Κρήτης.

Δημοκρίτειο Πανεπιστήμιο Θράκης, Εργαστήριο διευθέτησης ορεινών υδάτων, τμήμα δασολογίας και διαχείρισης περιβάλλοντος και φυσικών πόρων, «Εκτίμηση της διάβρωσης των λεκανών απορροής της Ν.Λευκάδας»

Δημόπουλος, Δ., & Στεφανάκος, Ι. (2008). Υπερχειλιστές και εκκενωτές πυθμένα στα τέσσερα παλαιότερα φράγματα της ΔΕΗ από σκυρόδεμα.

Δημόπουλος Π., Bergmeier E., Θεοδωρόπουλος Κ., Fischer P. και Μ. Τσιαφούλη, 2005. Οδηγός Παρακολούθησης Τύπων Οικοτόπων και φυτικών ειδών στις περιοχές του Δικτύου Natura 2000 με Φορείς Διαχείρισης στην Ελλάδα. Πανεπιστήμιο Ιωαννίνων και Υπουργείο Περιβάλλοντος, Χωροταξίας & Δημοσίων Έργων. Αγρίνιο, Ελλάδα. Σελ. 172.

Εθνικό Μετσόβιο Πολυτεχνείο (ΕΜΠ) – Ερευνητική Ομάδα ΙΤΙΑ, 2010. Θεωρητική τεκμηρίωση για το λογισμικό ΥΔΡΟΓΝΩΜΩΝ έκδοση 4.0.1. ΕΜΠ – Σχολή Πολιτικών Μηχανικών, Τομέας Υδατικών Πόρων και Περιβάλλοντος, Ερευνητική Ομάδα «ΙΤΙΑ», Ιούνιος 2010.

Ε.Κ., Γενική Γραμματεία Περιβάλλοντος (2000). ΟΔΗΓΙΑ 2000/60/ΕΚ του Ευρωπαϊκού Κοινοβουλίου και του Συμβουλίου της 23ης Οκτωβρίου 2000 για τη θέσπιση πλαισίου κοινοτικής δράσης στον τομέα της πολιτικής των υδάτων (Φ.Ε.Κ 1 327, 22/12/2000).

Ελληνική Επιτροπή Μεγάλων Φραγμάτων (2013). Μητρώο Μεγάλων Ελληνικών Φραγμάτων.

Ευρωπαϊκή Υπηρεσία Περιβάλλοντος, Guidelines for filling and updating flood phenomena associated data, ΕΕΑ, 2014

Ευστρατιάδης, Α., Κουκουβίνος, Α., Μιχαηλίδη, Μ. Ε., Γαλιούνα, Ε., Τζούκα, Α., Κούσης, Α., και συν. (2012). ΔΕΥΚΑΛΙΩΝ - Εκτίμηση πλημμυρικών ροών στην Ελλάδα σε συνθήκες υδροκλιματικής μεταβλητότητας: Ανάπτυξη φυσικά εδραιωμένου εννοιολογικού - πιθανοτικού πλαισίου και υπολογιστικών εργαλείων.

Ευστρατιάδης, Α., Κουτσογιάννης, Δ., Μαμάσης, Ν., Δημητριάδης, Π., & Μαχαίρας, Α. (2012). ΔΕΥΚΑΛΙΩΝ - Εκτίμηση πλημμυρικών ροών στην Ελλάδα σε συνθήκες υδροκλιματικής μεταβλητότητας: Ανάπτυξη φυσικά εδραιωμένου εννοιολογικού - πιθανοτικού πλαισίου και υπολογιστικών εργαλείων: Βιβλιογραφική επισκόπηση υδρολογίας πλημμυρών και συναφών εργαλείων.

Ιατρού Γρ., 1986. Συμβολή στη μελέτη του ενδημισμού της χλωρίδας της Πελοποννήσου. Διδακτορική διατριβή. Πανεπιστήμιο Πατρών. Σχολή Θετικών Επιστημών- Τμήμα Βιολογίας, Τομέας Βιολογίας Φυτών, 310 σελ.

Κοζάνης, Σ., Α. Χριστοφίδης, και Α. Ευστρατιάδης, Θεωρητική τεκμηρίωση για το λογισμικό Υδρογνώμων (έκδοση 4), Ανάπτυξη βάσης δεδομένων και εφαρμογών λογισμικού σε διαδικτυακό περιβάλλον για την «Εθνική Τράπεζα Υδρολογικής και Μετεωρολογικής Πληροφορίας», Ανάδοχος: Τομέας Υδατικών Πόρων και Περιβάλλοντος – Εθνικό Μετσόβιο Πολυτεχνείο, 173 σελίδες, Αθήνα, Ιούνιος 2010.

Κουκουβίνος, Α. (2012). ΔΕΥΚΑΛΙΩΝ - Εκτίμηση πλημμυρικών ροών στην Ελλάδα σε συνθήκες υδροκλιματικής μεταβλητότητας: Ανάπτυξη φυσικά εδραιωμένου εννοιολογικού - πιθανοτικού πλαισίου και υπολογιστικών εργαλείων Γεωγραφικά δεδομένα και επεξεργασίες.

Κουκουβίνος, Α. (2014). Προτεινόμενο μεθοδολογικό πλαίσιο υδρολογίας πλημμυρών.

Κουτσογιάννης, Δ. (1988). ΥΔΡΟΛΟΓΙΚΕΣ ΜΕΘΟΔΟΙ ΔΙΟΔΕΥΣΗΣ ΠΛΗΜΜΥΡΩΝ. Αθήνα.

Κουτσογιάννης, Δ., και Α. Λαζαρίδης, Υδρολογική μελέτη πλημμυρών, Οριστική μελέτη αποχέτευσης Κορίνθου, Μελέτη χειμάρρου Ξηριά, Εισαγωγικό μέρος, Εργοδότης: Υπουργείο Περιβάλλοντος, Χωροταξίας και Δημόσιων Έργων, Ανάδοχος: Υδροεξυγιαντική, 122 σελίδες, Αθήνα, 1998.

Κουτσογιάννης, Δ., Στατιστική Υδρολογία, Έκδοση 4, 312 σελίδες, Εθνικό Μετσόβιο Πολυτεχνείο, Αθήνα, 1997.

Κουτσογιάννης, Δ., και Θ. Ξανθόπουλος, Τεχνική Υδρολογία, Έκδοση 3, 418 σελίδες, Εθνικό Μετσόβιο Πολυτεχνείο, Αθήνα, 1999.

Κουτσογιάννης, Δ. (2010). Υδρολογική μελέτη ισχυρών βροχοπτώσεων στη λεκάνη του Κηφισού. Αθήνα.

Κουτσογιάννης, Δ., Ευστρατιάδης, Α., Μαμάσης, Ν., Δημητριάδης, Π., & Μαχαίρας, Α. (2013). ΔΕΥΚΑΛΙΩΝ - Εκτίμηση πλημμυρικών ροών στην Ελλάδα σε συνθήκες υδροκλιματικής

μεταβλητότητας: Ανάπτυξη φυσικά εδραιωμένου εννοιολογικού-πιθανοτικού πλαισίου και υπολογιστικών εργαλείων.

Λατσούδης Π., Τρίγκου Ρ., Κοντοζήση Ι., 2008. Γνωριμία με τη φύση της Προστατευόμενης Περιοχής Χελμού-Βουραϊκού - Υλικό Περιβαλλοντικής Εκπαίδευσης για τη Β/βάθμια. Ελληνική Ορνιθολογική Εταιρεία, Αθήνα.

Λεγάκις Α., Μαραγκού Π., 2009. Το Κόκκινο Βιβλίο των Απειλούμενων Ζώων της Ελλάδας. Ελληνική Ζωολογική Εταιρεία, Αθήνα, 528 σελ.

Λυκούδη, Ζαρρής «Πρόβλεψη περιοχών υψηλού κινδύνου εδαφικής διάβρωσης στη Κεφαλληνία με χρήση της παγκόσμιας Εξίσωσης Εδαφικής Απώλειας»

Μόσχου, Έ. (2014). Διερεύνηση πλημμυρικής κατάκλυσης σε συνθήκες μη μόνιμης ροής με τη χρήση λογισμικών υδραυλικής προσομοίωσης εφαρμογή στον Πηνειό Θεσσαλίας. Αθήνα.

Μαρουλής Γ., 2003. Χλωρίδα και Βλάστηση των Οικοσυστημάτων του όρους Ερυμάνθου (ΒΔ Πελοπόννησος). Διδακτορική Διατριβή, Πανεπιστήμιο Πατρών. Τμήμα Βιολογίας, Τομέας Βιολογίας Φυτών, Εργαστήριο Οικολογίας Φυτών, 405 σελ.

Ντάφης, Σ., Παπαστεργιάδου Ε., Λαζαρίδου Ε., Τσιαφούλη Μ., 2001. Τεχνικός Οδηγός Αναγνώρισης, Περιγραφής και Χαρτογράφησης Τύπων Οικοτόπων της Ελλάδας. Ελληνικό Κέντρο Βιοτόπων-Υγροτόπων (ΕΚΒΥ).

Παπακωνσταντίνου Κ., 2009. Έκθεση Ορνιθολογικής αξιολόγησης περιοχής «GR095 Φαράγγι Βουραϊκού και Καλάβρυτα – GR096 Όρος Χελμός (Αροάνια)». Στο: Δημαλέξης, Α. Μπούσμπουρας, Δ., Καστρίτης, Θ., Μανωλόπουλος Α. και Saravia V. (Συντονιστές Έκδοσης). Τελική αναφορά προγράμματος επαναξιολόγησης 69 σημαντικών περιοχών για τα πουλιά για τον χαρακτηρισμό τους ως Ζωνών Ειδικής Προστασίας της Ορνιθοπανίδας. ΥΠΕΧΩΔΕ, Αθήνα.

Παπανδρόπουλος Δ., 2009. Σχέδιο δράσης για τη Ζώνη Ειδικής Προστασίας «GR2320012 Όρος Ερύμανθος». Στο: Δημαλέξης, Α. Μπούσμπουρας, Δ., Καστρίτης, Θ., Μανωλόπουλος Α. και Saravia V. (Συντονιστές Έκδοσης). Τελική αναφορά προγράμματος επαναξιολόγησης 69 σημαντικών περιοχών για τα πουλιά για τον χαρακτηρισμό τους ως Ζωνών Ειδικής Προστασίας της Ορνιθοπανίδας. ΥΠΕΧΩΔΕ, Αθήνα.

Παπάζογλου Π., «Εκτίμηση του βαθμού διάβρωσης στη λεκάνη του ποταμού Ανθεμούντα»

Τσαγκάρη Κ., Καρέτσος Γ., Προύτσος Ν., 2011. Δασικές πυρκαγιές Ελλάδας, 1983-2008. Εκδόσεις WWF Ελλάς και ΕΘΙΑΓΕ-ΙΜΔΟ & ΤΔΠ, σελ. 112.

Τσακίρης, Γ.. Τεχνική Υδρολογία. Αθήνα: Εκδόσεις Συμμετρία 1995

ΥΠΕΚΑ, Ειδική Γραμματεία Υδάτων, Προκαταρκτική Αξιολόγηση Κινδύνων Πλημμύρας (Δεκέμβριος, 2012)

ΥΠΕΚΑ, Ειδική Γραμματεία Υδάτων, 2013. Σχέδιο Διαχείρισης Υδατικών Πόρων του Υδατικού Διαμερίσματος Βόρειας Πελοποννήσου σύμφωνα με τις προδιαγραφές της Οδηγίας 2000/60/ΕΚ, κατ' εφαρμογή του Ν. 3199/2003 και του ΠΔ 51/2007. Ειδική Γραμματεία Υδάτων, ΥΠΕΚΑ

ΥΠΕΚΑ, Ε.Γ.Υ. (2014), Προκαταρκτική Αξιολόγηση Κινδύνων Πλημμύρας από τη θάλασσα και εκτίμηση της πιθανής ανύψωσης της στάθμης της θάλασσας για την αξιολόγηση της επικινδυνότητάς τους.

ΥΠΕΚΑ, Γενική Γραμματεία Χωρικού Σχεδιασμού και Αστικού Περιβάλλοντος Διεύθυνση Χωροταξίας, 2013. Αξιολόγηση, Αναθεώρηση και Εξειδίκευση Περιφερειακού Πλαισίου Χωροταξικού Σχεδιασμού και Αειφόρου Ανάπτυξης Περιφέρειας Πελοποννήσου.

- ΥΠΕΝ, Ε.Γ.Υ. (2017), 1η Αναθεώρηση Σχεδίου Διαχείρισης Λεκανών Απορροής Υδατικού Διαμερίσματος Βόρειας Πελοποννήσου (ΕΛ02)
- ΥΠΕΝ, ΕΓΥ (2018). Σχέδιο Διαχείρισης Κινδύνων Πλημμύρας της Λ.Α. π. Έβρου – Εφαρμογή της Οδηγίας 2007/60/ΕΚ (Ανάδοχος: Ζ&Α – Π. Αντωνάρπουλος και Συνεργάτες Α.Μ.Ε., Παναγιώτα-Στυλιανή Καϊμάκη, Παρασκευή Τσιτούρα, Γεώργιος Παπαγεωργίου)
- Υ.Π.Ε.Χ.Ω.Δ.Ε.- Δ/ση Περιβαλλοντικού Σχεδιασμού Τμήμα Διαχείρισης Φυσικού Περιβάλλοντος (Αναθέτουσα Αρχή), Δημαλέξης Τ. (Ανάδοχος), 2010. Προσδιορισμός συμβατών δραστηριοτήτων σε σχέση με τα είδη χαρακτηρισμού των Ζωνών Ειδικής Προστασίας της Οрниθοπανίδας. Συμπληρωματικό παραδοτέο: Εθνικός Κατάλογος ειδών χαρακτηρισμού ΖΕΠ. Μάιος 2010.
- Χαλκιάς Χ. (2003), Συστήματα Γεωγραφικών Πληροφοριών Ι (Συμπληρωματικές Σημειώσεις), Πανεπιστημιακές Σημειώσεις, Τμήμα Γεωγραφίας Χαροκοπέιου Πανεπιστημίου, Καλλιθέα.
- Χριστοπούλου Α., Κόκκορης Γ., Καζάνης Δ., Αριανούτσου Μ. 2008. Μεταπυρική διασπορά των σπερμάτων *Abies cephalonica* Loudon στον Εθνικό Δρυμό της Πάρνηθας: ο ρόλος των άκαυτων πυρήνων του πληθυσμού. Πρακτικά 4ου Πανελληνίου Συνεδρίου της Ελληνικής Οικολογικής Εταιρείας, Βοτανικής Εταιρείας, Ζωολογικής Εταιρείας και Φυκολογικής Εταιρείας «Σύγχρονες τάσεις της έρευνας στην οικολογία». Βόλος, σελ. 233.
- ΦΕΚ 285/05.03.2004: Έγκριση πολεοδομικών σταθεροτύπων και ανώτατα όρια πυκνοτήτων που εφαρμόζονται κατά την εκπόνηση των γενικών πολεοδομικών σχεδίων, των σχεδίων χωρικής και οικιστικής οργάνωσης "ανοικτής πόλης" και των πολεοδομικών μελετών.
- ΦΕΚ 1138/11.06.2009: Έγκριση Ειδικού Πλαισίου Χωροταξικού Σχεδιασμού και Αειφόρου Ανάπτυξης για τον Τουρισμό και της Στρατηγικής Μελέτης Περιβαλλοντικών Επιπτώσεων αυτού.
- ΦΕΚ Β 1108/21.07.2010: «Αξιολόγηση και διαχείριση των κινδύνων πλημμύρας, σε συμμόρφωση με τις διατάξεις της οδηγίας 2007/60/ ΕΚ «για την αξιολόγηση και τη διαχείριση των κινδύνων πλημμύρας», του Ευρωπαϊκού Κοινοβουλίου και του Συμβουλίου της 23ης Οκτωβρίου 2007».
- ΦΕΚ 2140/Β/22.06.2017: «Τροποποίηση της υπ' αριθ. 31822/1542/2010 κοινής υπουργικής απόφασης (Β' 1108)».
- ΦΕΚ Α 54/8.03.2007: «Καθορισμός μέτρων και διαδικασιών για την ολοκληρωμένη προστασία και διαχείριση των υδάτων σε συμμόρφωση με τις διατάξεις της Οδηγίας 2000/60/ΕΚ «για τη θέσπιση πλαισίου κοινοτικής δράσης στον τομέα της πολιτικής των υδάτων» του Ευρωπαϊκού Κοινοβουλίου και του Συμβουλίου της 23ης Οκτωβρίου 2000».
- ΦΕΚ Β 438/3.07.1986: «Απαιτούμενη ποιότητα επιφανειακών νερών που προορίζονται για: «πόσιμα», «κλύμψηση», «διαβίωση ψαριών σε γλυκά νερά» και «καλλιέργεια και αλιεία οστρακοειδών» μέθοδοι μέτρησης, συχνότητα δειγματοληψίας και ανάλυση των επιφανειακών νερών που προορίζονται για πόσιμα σε συμμόρφωση με τις οδηγίες του Συμβουλίου Ευρωπαϊκών Κοινοτήτων 75/440/ΕΟΚ, 76/160/ΕΟΚ, 78/659/ΕΟΚ, 79/923/ΕΟΚ και 79/869/ΕΟΚ».
- ΦΕΚ Β 192/14.03.1997: «Μέτρα και όροι για τη προστασία αστικών λυμάτων».
- ΦΕΚ Β 1289/28.12.1998: «Καθορισμός μέτρων και διαδικασιών για τη διατήρηση των φυσικών οικοτόπων (ενδιαιτημάτων) καθώς και της άγριας πανίδας και χλωρίδας».
- ΦΕΚ Α 176/29.08.2014: «Οργανισμός του Υπουργείου Υποδομών, Μεταφορών και Δικτύων».
- ΦΕΚ Α 174/28.08.2014: «Οργανισμός Υπουργείου Αγροτικής Ανάπτυξης και Τροφίμων».
- ΦΕΚ Α 167/28.08.2014: «Οργανισμός Υπουργείου Περιβάλλοντος, Ενέργειας και Κλιματικής Αλλαγής».

ΦΕΚ Β 1383/02.09.2010: «Καθορισμός των Λεκανών Απορροής Ποταμών της χώρας και ορισμού των αρμόδιων Περιφερειών για τη διαχείριση και προστασία τους».

ΦΕΚ Β 1572/28.09.2010: «Διόρθωση σφάλματος στην υπ' αριθ. οικ. 706/16.07.10 απόφαση της Εθνικής Επιτροπής Υδάτων που δημοσιεύθηκε στο ΦΕΚ 1383/Β'/02.09.2010».

ΦΕΚ Α 60/31.03.2011: «Διατήρηση της βιοποικιλότητας και άλλες διατάξεις».

ΦΕΚ Α 160/16.10.1986: «Για την προστασία του περιβάλλοντος».

ΦΕΚ Α.Α.Π. 229/19.06.2012: «Έγκριση καταλόγου μικρών νησιωτικών υγροτόπων και καθορισμός όρων και περιορισμών για την προστασία και ανάδειξη των μικρών παράκτιων υγροτόπων που περιλαμβάνονται σε αυτόν».

ΦΕΚ Α 280/09.12.2003: «Προστασία και διαχείριση των υδάτων – Εναρμόνιση με την οδηγία 2000/60/εκ του Ευρωπαϊκού Κοινοβουλίου και του Συμβουλίου της 23ης Οκτωβρίου 2000 (Φ.Ε.Κ L 327, 22/12/2000)».

ΦΕΚ Α 56/15.04.2010 Ανακαθορισμός των αρμοδιοτήτων των Υπουργείων και τροποποιήσεις του Π.Δ. 189/2009.

ΦΕΚ Β 1695/02.12.2005: Οργάνωση της Κεντρικής Υπηρεσίας Υδάτων του Υπουργείου Περιβάλλοντος, Χωροταξίας και Δημοσίων Έργων

ΦΕΚ Β. 183/25.02.2010 «Τροποποίηση της υπ' αριθ. 49139/24-11-2005 κοινής υπουργικής απόφασης «Οργάνωση της Κεντρικής Υπηρεσίας Υδάτων του Υπουργείου Περιβάλλοντος, Χωροταξίας και Δημοσίων Έργων»

ΦΕΚ Β. 679/22.03.2013: «Οργάνωση της Ειδικής Γραμματείας Υδάτων του Υπουργείου Περιβάλλοντος, Ενέργειας και Κλιματικής Αλλαγής».

ΦΕΚ Β. 1688/01.12.2005: «Διάρθρωση της Διεύθυνσης Υδάτων της Περιφέρειας».

ΦΕΚ Α. 213/07.10.2009: «Σύσταση Υπουργείου Προστασίας του Πολίτη και καθορισμός των αρμοδιοτήτων του.».

ΦΕΚ Α. 212/11.10.1995: «Οργάνωση πολιτικής προστασίας και άλλες διατάξεις».

ΦΕΚ Α. 20/27.01.2015: «Σύσταση και μετονομασία Υπουργείων, μεταφορά της Γενικής Γραμματείας Κοινωνικών Ασφαλίσεων.».

ΦΕΚ Α. 107/03.06.2004: «Οργανισμός Γενικής Γραμματείας Πολιτικής Προστασίας».

ΦΕΚ Α. 102/01.05.2002: «Αναβάθμιση της πολιτικής προστασίας και λοιπές διατάξεις».

ΦΕΚ Α. 73/24.03.2014: «Αναδιοργάνωση της Ελληνικής Αστυνομίας, του Πυροσβεστικού Σώματος και της Γενικής Γραμματείας Πολιτικής Προστασίας, αναβάθμιση Υπηρεσιών του Υπουργείου Δημόσιας Τάξης και Προστασίας του Πολίτη και ρύθμιση λοιπών θεμάτων αρμοδιότητας Υπουργείου Δημόσιας Τάξης και Προστασίας του Πολίτη και άλλες διατάξεις». Χάρτες Γαιών Δασικής Υπηρεσίας για τις περιοχές του ΥΔ»

ΦΕΚ 1004/Β/24.04.2013 «Έγκριση του Σχεδίου Διαχείρισης των Λεκανών Απορροής Ποταμών του Υδατικού Διαμερίσματος Βόρειας Πελοποννήσου».

ΦΕΚ 4665/Β/29.12.2017 «Έγκριση της 1^{ης} Αναθεώρησης του Σχεδίου Διαχείρισης των Λεκανών Απορροής Ποταμών του Υδατικού Διαμερίσματος Βόρειας Πελοποννήσου».

Φοίτος Δ., Κωνσταντινίδης Θ., Καμάρη Γ. (επιτροπή έκδοσης), 2009. Βιβλίο Ερυθρών Δεδομένων των Σπάνιων & Απειλούμενων Φυτών της Ελλάδας. Δύο Τόμοι.

ΠΗΓΕΣ:

Βάση Δεδομένων της Ειδικής Γραμματείας Υδάτων για τις Εγκαταστάσεις Επεξεργασίας Λυμάτων», του Υπουργείου Περιβάλλοντος και Ενέργειας
(<http://astikalimata.ypeka.gr/Services/Pages/Browse.aspx>)

Βάσεις δεδομένων του Υπουργείου Πολιτισμού και Αθλητισμού και συγκεκριμένα τη Διαδικτυακή εφαρμογή «ΟΔΥΣΣΕΥΣ» (<http://odysseus.culture.gr/>)

Διαθέσιμα, εγκεκριμένα Γενικά Πολεοδομικά Σχέδια (ΓΠΣ) των πόλεων και των οικισμών

Διαρκής κατάλογο των κηρυγμένων αρχαιολογικών χώρων και μνημείων της Ελλάδος
(<http://listedmonuments.culture.gr/>)

Εγκεκριμένα και υπό εκπόνηση Σχέδια Χωρικής και Οικιστικής Οργάνωσης Ανοικτής Πόλης (ΣΧΟΟΑΠ)

Εγκεκριμένο Περιφερειακό Πλαίσιο Χωροταξικού Σχεδιασμού και Αειφόρου Ανάπτυξης (ΠΠΧΣΑΑ) της Περιφέρειας Δυτικής Ελλάδας

Εγκεκριμένο Περιφερειακό Πλαίσιο Χωροταξικού Σχεδιασμού και Αειφόρου Ανάπτυξης (ΠΠΧΣΑΑ) της Περιφέρειας Πελοποννήσου

Εγκεκριμένα ή υπό εκπόνηση Σχέδια Χωρικής Οικιστικής Οργάνωσης Ανοικτής Πόλης (ΣΧΟΟΑΠ) των νυν «Καλλικρατικών» Δήμων και Δημοτικών Ενοτήτων (πρώην «Καποδιστριακών» Δήμων)

Εθνικό Μητρώο Σημείων Υδροληψίας (ΕΜΣΥ), Ιστοσελίδα της υπηρεσίας θέασης των σημείων υδροληψίας (http://lmt.ypeka.gr/public_view.html)

Εκτίμηση του βαθμού διάβρωσης στην λεκάνη του Ανθεμούντα, Δράση 3 του έργου LIFE07/ENV/GR/000278

ΕΛΣΤΑΤ απογραφή 2011

Ενιαίο Πληροφοριακό Σύστημα “myschool” του Υπουργείου Παιδείας, Έρευνας και Θρησκευμάτων - ΥΠ.Π.Ε.Θ. Τμήμα Α' Ψηφιακού Σχεδιασμού και Ανάπτυξης Εφαρμογών Πρωτοβάθμιας και Δευτεροβάθμιας Εκπαίδευσης της Διεύθυνσης Ηλεκτρονικής Διακυβέρνησης του Υπουργείου Παιδείας, Έρευνας και Θρησκευμάτων

Ιστοσελίδα του Υπουργείου Περιβάλλοντος και Ενέργειας (<http://www.ypeka.gr/>)

Ιστοσελίδα της Αποκεντρωμένης Διοίκησης Πελοποννήσου, Δυτικής Ελλάδας και Ιονίου
(<http://www.apd-depin.gov.gr/>)

Ιστοσελίδα της Περιφέρειας Πελοποννήσου (<http://ppel.gov.gr/>)

Ιστοσελίδα της Περιφέρειας Δυτικής Ελλάδας (<http://www.pde.gov.gr/>)

Ιστοσελίδα του Πανελληνίου Σχολικού Δικτύου (<http://www.sch.gr/>)

Ιστοσελίδα απεικόνισης γεωδεδομένων (<https://www.terrabook.com/el/#>)

Ιστοσελίδα απεικόνισης γεωδεδομένων (<http://wikimapia.org/>)

Ιστοσελίδα του Συνδέσμου Ελληνικών Ιδιωτικών Σχολείων (<http://www.privateschools.gr/gr/>)

Ιστοσελίδες μονάδων τριτοβάθμιας εκπαίδευσης

Ιστοσελίδες των σχολικών μονάδων

Ιστοσελίδα της Εκκλησίας της Ελλάδος
(<http://www.ecclesia.gr/greek/koinonia/koinonia.asp?what=11>)

Ιστοσελίδα της Ελληνικής Αστυνομίας (<http://www.hellenicpolice.gr>)

Ιστοσελίδα της Ελληνικής Εθνικής Επιτροπής για την UNESCO (<https://unesco-hellas.org/politismos/ellinika-mnimeia/>)

Ιστοσελίδα του Πυροσβεστικού Σώματος (<http://www.fireservice.gr>)

Ιστοσελίδα «<http://www.firehouse.gr>» στην οποία καταχωρούνται στοιχεία (φωτογραφίες, κατά προσέγγιση γεωγραφικές συντεταγμένες, στοιχεία επικοινωνίας και σύντομη περιγραφή), αναφορικά με την υφιστάμενη κατάσταση των πυροσβεστικών σταθμών και κλιμακίων της χώρας.

Ιστοσελίδα Διαρκής Κατάλογος των κηρυγμένων αρχαιολογικών χώρων και μνημείων της Ελλάδας: <http://listedmonuments.culture.gr/>

Ιστοσελίδα της Ελληνικής Ορνιθολογικής Εταιρείας για τις Σημαντικές Περιοχές για τα Πουλιά της Ελλάδας: http://www.ornithologiki.gr/page_cn.php?aID=875

Ιστοσελίδα του Προγράμματος Diachronic Inventory of Forest Fires. <http://ocean.space.noa.gr/bsm>.

Ιστοσελίδα του Υπουργείου Πολιτισμού <http://odysseus.culture.gr>

Ιστοσελίδα του Φορέα Διαχείρισης Χελμού Βουραϊκού: <http://www.fdchellos.gr>

Ιστοσελίδα του Σπηλαίου των λιμνών- Δημοτική Κοινωφελής Επιχείρηση Καλαβρύτων: <http://www.kastriacave.gr/>

Ιστοσελίδα της “ΕΤΒΑ ΕΠΙΧΕΙΡΗΜΑΤΙΚΑ & ΒΙΟΜΗΧΑΝΙΚΑ ΠΑΡΚΑ” (<https://www.etvavipe.gr>)

Ιστοσελίδες των τοπικών Δημοτικών Επιχειρήσεων Ύδρευσης – Αποχέτευσης (ΔΕΥΑ)

Κατάλογος των βιομηχανικών μονάδων SEVESO αναρτημένος στην ιστοσελίδα γεωχωρικών δεδομένων «GEODATA.gov.gr» (<http://geodata.gov.gr/datasets/attachments/a138556e-1a02-48b8-81dc-139493e941dd/shp/seveso.zip>)

Κατάλογοι με νοσοκομειακές μονάδες σε ιστοσελίδες σχετικές με τον τομέα της υγείας και ειδικότερα της νοσοκομειακής περίθαλψης (<http://www.healthpages.gr/portal/page/portal/1535/Fullstory?ArticleID=476>)

Κατάλογος του Ινστιτούτου Γεωλογικών και Μεταλλευτικών Ερευνών (ΙΓΜΕ), αναφορικά με τις γεωτρήσεις και τις πηγές που τροφοδοτούν τα υδροδοτικά δίκτυα των πόλεων και των οικισμών

Κατάλογος Παγκόσμιας Πολιτιστικής Κληρονομιάς, του Εκπαιδευτικού, Επιστημονικού και Πολιτιστικού Οργανισμού των Ηνωμένων Εθνών (UNESCO - United Nations Educational, Scientific, and Cultural Organization)

Κατάλογος της 6ης Διοίκησης Υγειονομικής Περιφέρειας Πελοποννήσου - Ιονίων Νήσων - Ηπείρου & Δυτικής Ελλάδας (http://www.dypede.gr/index.asp?a_id=225),

Κατάλογος των νοσοκομείων Πελοποννήσου, του Υπουργείου Υγείας (<http://www.moh.gov.gr/articles/health/c26-xrhisimoi-syndesmoi/nosokomeia/143-peloponnhsou>, <http://www.eumedline.eu/post/Idiwtika-Nosokomeia>)

Κατάλογος του Συνδέσμου Ελληνικών Κλινικών (<http://sek.org.gr>)

Κατάλογος της Πανελλήνιας Ένωσης Ιδιωτικών Κλινικών (<http://www.peik.gr>)

Κατάλογοι που έχουν αναρτηθεί σε ιστοσελίδες σχετικές με τον τομέα της υγείας

ΚΥΑ 24208 «Έγκριση Ειδικού Πλαισίου Χωροταξικού Σχεδιασμού και Αειφόρου Ανάπτυξης για τον Τουρισμό και της Στρατηγικής Μελέτης Περιβαλλοντικών Επιπτώσεων αυτού» (ΦΕΚ 1138/Β/11-6-2009)

ΚΥΑ 67659 «Έγκριση τροποποίησης Ειδικού Πλαισίου Χωροταξικού Σχεδιασμού και Αειφόρου Ανάπτυξης για τον Τουρισμό και της Στρατηγικής Μελέτης Περιβαλλοντικών Επιπτώσεων αυτού» (ΦΕΚ 3155/Β/12-12-2013)

Μητρώο Εγκαταστάσεων υπαγόμενων στην Οδηγία 2010/75/ΕΕ (Οδηγία IED) την 31η/12/2013, ιστοσελίδα του ΥΠΕΝ

(<http://www.ypeka.gr/LinkClick.aspx?fileticket=UxcNJ6o56V8%3d&tabid=804&language=el-GR>)

Ν. 2545/15-12-97 «Περί Βιομηχανικών & Επιχειρηματικών Περιοχών», όπως τροποποιήθηκε από το Ν. 3325/2005 «Ίδρυση και λειτουργία βιομηχανικών, βιοτεχνικών εγκαταστάσεων στο πλαίσιο της αειφόρου ανάπτυξης και άλλες διατάξεις»

Οδηγία 82/501/ΕΚ – Seveso I, Οδηγία 96/82/ΕΚ – Seveso II και Οδηγία 2012/18/ΕΕ – Seveso III

Οδηγία 2010/75/ΕΕ “Περί βιομηχανικών εκπομπών (ολοκληρωμένη πρόληψη και έλεγχος της ρύπανσης/ Integrated pollution prevention and control - IPPC)”

Περιφερειακά Σχέδια Διαχείρισης Αποβλήτων (ΠΕΣΔΑ)

Τοπικές ιστοσελίδες (π.χ. ιστοσελίδες Δήμων, πόλεων, κ.α.) και ιστοσελίδες ανεύρεσης επαγγελματικών καταχωρήσεων (<http://www.vrisko.gr> και <http://www.xo.gr>)

Υπό εκπόνηση Μελέτη αναθεώρησης και εξειδίκευσης του ΠΠΧΣΑΑ της Περιφέρειας Δυτικής Ελλάδας

Υπό εκπόνηση Μελέτη αναθεώρησης και εξειδίκευσης του ΠΠΧΣΑΑ της Περιφέρειας Πελοποννήσου

Χωρικά δεδομένα του Οργανισμού Πληρωμών και Ελέγχου Κοινοτικών Ενισχύσεων Προσανατολισμού και Εγγυήσεων (ΟΠΕΚΕΠΕ), που αφορούν στο έτος 2014

Χωρικά δεδομένα του Οργανισμού Πληρωμών και Ελέγχου Κοινοτικών Ενισχύσεων Προσανατολισμού και Εγγυήσεων (ΟΠΕΚΕΠΕ), που αφορούν το έτος 2011

