

ΣΧΕΔΙΟ ΔΙΑΧΕΙΡΙΣΗΣ ΚΙΝΔΥΝΩΝ ΠΛΗΜΜΥΡΑΣ των Λεκανών Απορροής Ποταμών του Υδατικού Διαμερίσματος Ανατολικής Στερεάς Ελλάδας

////////////////////
ΣΤΑΔΙΟ II

4^η ΦΑΣΗ – ΠΑΡΑΔΟΤΕΟ 17

ΕΚΘΕΣΗ ΑΠΟΤΕΛΕΣΜΑΤΩΝ ΔΙΑΒΟΥΛΕΥΣΗΣ
////////////////////

ΕΛΛΗΝΙΚΗ ΔΗΜΟΚΡΑΤΙΑ

ΥΠΟΥΡΓΕΙΟ ΠΕΡΙΒΑΛΛΟΝΤΟΣ ΚΑΙ ΕΝΕΡΓΕΙΑΣ

ΕΙΔΙΚΗ ΓΡΑΜΜΑΤΕΙΑ ΥΔΑΤΩΝ

ΕΡΓΟ: ΣΧΕΔΙΑ ΔΙΑΧΕΙΡΙΣΗΣ ΚΙΝΔΥΝΩΝ ΠΛΗΜΜΥΡΑΣ ΛΕΚΑΝΩΝ ΑΠΟΡΡΟΗΣ ΠΟΤΑΜΩΝ ΤΩΝ ΥΔΑΤΙΚΩΝ ΔΙΑΜΕΡΙΣΜΑΤΩΝ ΑΤΤΙΚΗΣ, ΑΝΑΤΟΛΙΚΗΣ ΣΤΕΡΕΑΣ ΕΛΛΑΔΑΣ ΚΑΙ ΝΗΣΩΝ ΑΙΓΑΙΟΥ (Βορείου και Νοτίου Αιγαίου)

Κ/Ε ΣΧΕΔΙΩΝ ΔΙΑΧΕΙΡΙΣΗΣ ΚΙΝΔΥΝΩΝ ΠΛΗΜΜΥΡΑΣ ΑΤΤΙΚΗΣ, ΑΝΑΤΟΛΙΚΗΣ ΣΤΕΡΕΑΣ ΕΛΛΑΔΑΣ ΚΑΙ ΝΗΣΩΝ ΑΙΓΑΙΟΥ:

NAMA ΣΥΜΒΟΥΛΟΙ ΜΗΧΑΝΙΚΟΙ ΜΕΛΕΤΗΤΕΣ ΑΕ - ΕΡΑΣΜΟΣ ΣΥΜΒΟΥΛΟΙ ΜΗΧΑΝΙΚΟΙ ΕΠΕ - ΘΕΟΔΩΡΑ ΣΚΩΚΟΥ - ΝΙΚΟΛΑΟΣ ΣΙΔΕΡΗΣ - ΟΜΙΚΡΟΝ ΟΙΚΟΝΟΜΙΚΕΣ ΚΑΙ ΑΝΑΠΤΥΞΙΑΚΕΣ ΜΕΛΕΤΕΣ ΑΕ - ΟΡΙΖΩΝ ΟΕ - ΓΕΩΡΓΙΟΣ ΠΑΠΑΝΙΚΟΛΑΟΥ - ΒΑΣΙΛΕΙΟΣ ΦΩΤΕΙΝΟΠΟΥΛΟΣ

ΚΑΤΑΡΤΙΣΗ ΣΧΕΔΙΟΥ ΔΙΑΧΕΙΡΙΣΗΣ ΚΙΝΔΥΝΩΝ ΠΛΗΜΜΥΡΑΣ ΤΩΝ ΛΕΚΑΝΩΝ ΑΠΟΡΡΟΗΣ ΠΟΤΑΜΩΝ ΤΟΥ ΥΔΑΤΙΚΟΥ ΔΙΑΜΕΡΙΣΜΑΤΟΣ ΑΝΑΤΟΛΙΚΗΣ ΣΤΕΡΕΑΣ ΕΛΛΑΔΑΣ

ΣΤΑΔΙΟ ΙΙ - 4^η ΦΑΣΗ

ΠΑΡΑΔΟΤΕΟ 17: ΕΚΘΕΣΗ ΑΠΟΤΕΛΕΣΜΑΤΩΝ ΔΙΑΒΟΥΛΕΥΣΗΣ

Αναθεωρήσεις:

Έκδοση	Ημερομηνία	Παρατηρήσεις
Εκδ. 1	04/05/2018	Αρχική Έκδοση
Εκδ. 2	23/11/2018	Παρατήρηση: Αναθεώρηση μόνο «ως προς το εξώφυλλο και την Ομάδα Επίβλεψης»

Τεύχη και Χάρτες που συνοδεύουν το παρόν Παραδοτέο

A/A	Τίτλος	Κλίμακα	Αριθμός Τεύχους/ Χάρτη
	ΤΕΥΧΗ		
1	Τεχνική Έκθεση		ΙΙ - 4 Π17-Τ.1

Περιεχόμενα

1	ΕΙΣΑΓΩΓΗ	11
1.1	ΓΕΝΙΚΑ	11
1.2	ΑΝΤΙΚΕΙΜΕΝΟ ΤΟΥ ΠΑΡΑΔΟΤΕΟΥ	13
2	Η ΟΔΗΓΙΑ 2007/60/ΕΚ ΚΑΙ ΤΑ ΣΧΕΔΙΑ ΔΙΑΧΕΙΡΙΣΗΣ ΚΙΝΔΥΝΩΝ ΠΛΗΜΜΥΡΑΣ	15
2.1	ΓΕΝΙΚΑ	15
2.2	ΕΝΣΩΜΑΤΩΣΗ ΤΗΣ ΟΔΗΓΙΑΣ 2007/60/ΕΚ ΣΤΟ ΕΘΝΙΚΟ ΔΙΚΑΙΟ – ΟΡΙΣΜΟΙ	16
2.3	ΥΦΙΣΤΑΜΕΝΗ ΚΑΤΑΣΤΑΣΗ ΣΕ ΣΧΕΣΗ ΜΕ ΤΗΝ ΕΦΑΡΜΟΓΗ ΤΗΣ ΟΔΗΓΙΑΣ 2007/60/ΕΚ ΣΤΗΝ ΕΛΛΑΔΑ	18
3	ΣΥΜΜΕΤΟΧΙΚΗ ΔΙΑΔΙΚΑΣΙΑ ΣΤΟ ΠΛΑΙΣΙΟ ΤΗΣ ΟΔΗΓΙΑΣ 2007/60/ΕΚ ΚΑΙ ΤΗΝ ΕΘΝΙΚΗ ΝΟΜΟΘΕΣΙΑ	21
3.1	ΑΠΑΙΤΗΣΕΙΣ ΤΗΣ ΟΔΗΓΙΑΣ 2007/60/ΕΚ	21
3.2	ΑΠΑΙΤΗΣΕΙΣ ΤΗΣ ΕΘΝΙΚΗΣ ΝΟΜΟΘΕΣΙΑΣ	21
3.3	ΦΟΡΕΙΣ ΔΙΑΒΟΥΛΕΥΣΗΣ	23
3.4	ΔΙΑΔΙΚΑΣΙΑ ΔΙΑΒΟΥΛΕΥΣΗΣ ΣΤΟ ΥΔΑΤΙΚΟ ΔΙΑΜΕΡΙΣΜΑ ΑΝΑΤΟΛΙΚΗΣ ΣΤΕΡΕΑΣ ΕΛΛΑΔΑΣ	24
4	ΑΠΟΤΕΛΕΣΜΑΤΑ ΔΗΜΟΣΙΟΠΟΙΗΣΗΣ ΧΑΡΤΩΝ ΕΠΙΚΙΝΔΥΝΟΤΗΤΑΣ ΠΛΗΜΜΥΡΑΣ ΚΑΙ ΧΑΡΤΩΝ ΚΙΝΔΥΝΟΥ ΠΛΗΜΜΥΡΑΣ	33
5	ΑΠΟΤΕΛΕΣΜΑΤΑ ΔΙΑΒΟΥΛΕΥΣΗΣ ΣΧΕΔΙΟΥ ΔΙΑΧΕΙΡΙΣΗΣ ΚΙΝΔΥΝΩΝ ΠΛΗΜΜΥΡΑΣ ΚΑΙ ΑΞΙΟΛΟΓΗΣΗ ΑΠΟΤΕΛΕΣΜΑΤΩΝ	35
5.1	ΗΜΕΡΙΔΑ ΛΑΜΙΑΣ (29/9/2017)	35
5.2	ΛΟΙΠΕΣ ΣΥΝΑΝΤΗΣΕΙΣ	35
5.3	ΓΡΑΠΤΕΣ ΠΑΡΑΤΗΡΗΣΕΙΣ ΦΟΡΕΩΝ	37
5.4	ΕΡΩΤΗΜΑΤΟΛΟΓΙΑ	40
5.5	ΒΑΣΙΚΑ ΘΕΜΑΤΑ ΠΟΥ ΠΡΟΕΚΥΨΑΝ ΑΠΟ ΤΗ ΔΙΑΒΟΥΛΕΥΣΗ ΤΟΥ ΣΔΚΠ	46
6	ΔΙΑΒΟΥΛΕΥΣΗ ΤΗΣ ΣΤΡΑΤΗΓΙΚΗΣ ΜΕΛΕΤΗΣ ΠΕΡΙΒΑΛΛΟΝΤΙΚΩΝ ΕΠΙΠΤΩΣΕΩΝ (ΣΜΠΕ)	49
6.1	ΔΙΑΔΙΚΑΣΙΑ ΔΙΑΒΟΥΛΕΥΣΗΣ ΣΜΠΕ	49
6.1.1	ΑΠΑΙΤΗΣΕΙΣ ΤΗΣ ΟΔΗΓΙΑΣ 2007/60/ΕΚ	49
6.1.2	ΔΙΑΔΙΚΑΣΙΑ ΔΙΑΒΟΥΛΕΥΣΗΣ, ΣΥΜΜΕΤΕΧΟΝΤΕΣ, ΧΡΟΝΟΔΙΑΓΡΑΜΜΑ	49
6.2	ΣΤΟΙΧΕΙΑ ΓΝΩΜΟΔΟΤΗΣΕΩΝ ΕΠΙ ΤΗΣ ΣΜΠΕ	50
6.3	ΤΡΟΠΟΠΟΙΗΣΕΙΣ ΣΤΗ ΣΜΠΕ ΠΟΥ ΚΑΘΙΣΤΑΝΤΑΙ ΑΝΑΓΚΑΙΕΣ ΜΕΤΑ ΤΗΝ ΑΠΟΔΟΧΗ ΤΩΝ ΠΑΡΑΤΗΡΗΣΕΩΝ ΤΗΣ ΔΙΑΒΟΥΛΕΥΣΗΣ	81
7	ΠΑΡΑΡΤΗΜΑΤΑ	83

ΠΑΡΑΡΤΗΜΑ Ι: ΚΑΤΑΛΟΓΟΣ ΜΕ ΣΤΟΙΧΕΙΑ ΣΥΜΜΕΤΕΧΟΝΤΩΝ ΣΤΗΝ ΗΜΕΡΙΔΑ ΔΙΑΒΟΥΛΕΥΣΗΣ	85
ΠΑΡΑΡΤΗΜΑ ΙΙ: ΚΑΤΑΛΟΓΟΣ ΦΟΡΕΩΝ ΠΟΥ ΣΥΜΜΕΤΕΧΟΥΝ ΣΤΗΝ ΔΙΑΒΟΥΛΕΥΣΗ ΤΗΣ ΣΜΠΕ	87
ΠΑΡΑΡΤΗΜΑ ΙΙΙ: ΑΠΟΜΑΓΝΗΤΟΦΩΝΗΣΗ ΗΜΕΡΙΔΑΣ ΔΙΑΒΟΥΛΕΥΣΗΣ ΣΔΚΠ ΚΑΙ ΣΜΠΕ	89
ΠΑΡΑΡΤΗΜΑ ΙV: ΣΥΜΠΛΗΡΩΜΕΝΑ ΕΡΩΤΗΜΑΤΟΛΟΓΙΑ	91
ΠΑΡΑΡΤΗΜΑ V: ΓΡΑΠΤΕΣ ΠΑΡΑΤΗΡΗΣΕΙΣ	93
ΠΑΡΑΡΤΗΜΑ VI: ΓΝΩΜΟΔΟΤΗΣΕΙΣ ΦΟΡΕΩΝ ΕΠΙ ΤΗΣ ΣΜΠΕ	95
ΠΑΡΑΡΤΗΜΑ VII: ΦΟΡΜΑ ΣΥΜΜΕΤΟΧΗΣ ΗΜΕΡΙΔΑΣ	97
ΠΑΡΑΡΤΗΜΑ VIII: ΕΝΗΜΕΡΩΤΙΚΟ ΈΝΤΥΠΟ	99
ΠΑΡΑΡΤΗΜΑ ΙX: ΠΡΟΣΚΛΗΣΗ ΗΜΕΡΙΔΑΣ	101
ΠΑΡΑΡΤΗΜΑ X: ΠΡΟΓΡΑΜΜΑ ΗΜΕΡΙΔΑΣ	103
ΠΑΡΑΡΤΗΜΑ XI: ΠΡΟΣΚΛΗΣΗ ΤΗΣ ΔΙΓΠΑ ΓΙΑ ΤΗΝ ΔΙΑΤΥΠΩΣΗ ΓΝΩΜΗΣ ΕΠΙ ΤΗΣ ΣΜΠΕ ΤΟΥ ΣΔΚΠ ΤΟΥ ΥΔ ΑΝΑΤΟΛΙΚΗΣ ΣΤΕΡΕΑΣ ΕΛΛΑΔΑΣ (ΕΛ07)	105

Πίνακες

ΠΙΝΑΚΑΣ 3.1: ΔΡΑΣΕΙΣ ΔΙΑΒΟΥΛΕΥΣΗΣ ΣΧΕΔΙΟΥ ΔΙΑΧΕΙΡΙΣΗΣ ΚΙΝΔΥΝΩΝ ΠΛΗΜΜΥΡΑΣ ΥΔ ΑΝΑΤΟΛΙΚΗΣ ΣΤΕΡΕΑΣ ΕΛΛΑΔΑΣ.....	26
ΠΙΝΑΚΑΣ 5.1: ΑΠΑΝΤΗΣΕΙΣ ΣΤΙΣ ΠΑΡΕΜΒΑΣΕΙΣ ΠΟΥ ΣΤΑΛΑΘΗΚΑΝ ΓΙΑ ΤΟ ΥΔ ΑΝΑΤΟΛΙΚΗΣ ΣΤΕΡΕΑΣ ΕΛΛΑΔΑΣ.....	38
ΠΙΝΑΚΑΣ 5.2: ΑΠΑΝΤΗΣΕΙΣ ΣΤΑ ΕΡΩΤΗΜΑΤΟΛΟΓΙΑ ΔΙΑΒΟΥΛΕΥΣΗΣ ΓΙΑ ΤΟ ΥΔ ΑΝΑΤΟΛΙΚΗΣ ΣΤΕΡΕΑΣ ΕΛΛΑΔΑΣ.....	43
ΠΙΝΑΚΑΣ 6.1: ΑΠΑΝΤΗΣΕΙΣ ΣΤΙΣ ΠΑΡΕΜΒΑΣΕΙΣ ΠΟΥ ΔΙΑΤΥΠΩΘΗΚΑΝ ΣΤΗ ΔΙΑΒΟΥΛΕΥΣΗ ΤΗΣ ΣΜΠΕ ΓΙΑ ΤΟ ΥΔ ΑΝΑΤΟΛΙΚΗΣ ΣΤΕΡΕΑΣ ΕΛΛΑΔΑΣ.....	51

Πίνακας Συντομογραφιών

Συντομογραφίες	Επεξήγηση
ΑΔΑ:	Αριθμός Διαδικτυακής Ανάρτησης
ΑΠΕ:	Ανανεώσιμες Πηγές Ενέργειας
ΓΠΠΠ:	Γενική Γραμματεία Πολιτικής Προστασίας
ΓΓΥ:	Γενική Γραμματεία Υποδομών
ΓΔΑΕΦΚ:	Γενική Δ/ση Αποκατάστασης Επιπτώσεων Φυσικών Καταστροφών
ΓΔΑΜΤΕ:	Γενική Διεύθυνση Αναστύλωσης Μουσείων και Τεχνικών Έργων
ΓΔΑΠΚ:	Γενική Διεύθυνση Αρχαιοτήτων και Πολιτιστικής Κληρονομιάς
ΓΠΣ:	Γεωγραφικό Σύστημα Πληροφοριών
ΔΑΕΕ:	Δ/ση Αντιπλημμυρικών & Εγγειοβελτιωτικών Έργων
ΔΑΟΚΠΕ:	Διεύθυνση Αγροτικής Οικονομίας και Κτηνιατρικής Περιφερειακής Ενότητας
ΔΑΦ:	Διοικητική Αρχή Φραγμάτων
ΔΕΗ:	Δημόσια Επιχείρηση Ηλεκτρισμού
ΔΕΥΑ:	Δημοτική Επιχείρηση Ύδρευσης & Αποχέτευσης

Συντομογραφίες	Επεξήγηση
ΔΙΠΑ:	Διεύθυνση Περιβαλλοντικής Αδειοδότησης
ΔΙΠΕΧΩΣ:	Διεύθυνση Περιβάλλοντος και Χωρικού Σχεδιασμού
ΔΠΑΝΣΜ:	Διεύθυνση Προστασίας και Αναστύλωσης Νεωτέρων και Σύγχρονων Μνημείων
ΔΠΔΥΠ:	Διεύθυνση Προστασίας και Διαχείρισης Υδάτινου Περιβάλλοντος
ΕΑΑ:	Εθνικό Αστεροσκοπείο Αθηνών
ΕΓΥ:	Ειδική Γραμματεία Υδάτων
ΕΕ:	Ευρωπαϊκή Ένωση
ΕΚ:	Ευρωπαϊκό Κοινοβούλιο
ΕΛΓΑ:	Οργανισμό Ελληνικών Γεωργικών Ασφαλίσεων
ΕΜΙΠΣ:	Εθνικό Μητρώο Ιστορικών Πλημμυρικών Συμβάντων
ΕΜΥ:	Εθνική Μετεωρολογική Υπηρεσία
ΕΟΧ:	Ευρωπαϊκός Οικονομικός Χώρος
ΕΠΥΜΕΠΕΡΑΑ:	Επιχειρησιακό Πρόγραμμα Υποδομές Μεταφορών, Περιβάλλον & Αειφόρος Ανάπτυξη
ΕΠΧΣΑΑ:	Ειδικό Πλαίσιο Χωροταξικού Σχεδιασμού και Αειφόρου Ανάπτυξης
ΕΣΠΑ:	Εταιρικό Σύμφωνο για το Πλαίσιο Ανάπτυξης
ΕΥΔ ΠΑΑ:	Ειδική Υπηρεσία Διαχείρισης του Προγράμματος Αγροτικής Ανάπτυξης
ΕΥΠΕ:	Ειδική Υπηρεσία Περιβάλλοντος
ΕΥΣΕ:	Ειδική Υπηρεσία Συντονισμού Εφαρμογής
ΕΦΑΒΟΙΩ:	Εφορεία Αρχαιοτήτων Βοιωτίας
ΕΦΑΜΑΓ:	Εφορεία Αρχαιοτήτων Μαγνησίας
ΕΦΑΦΩΚ:	Εφορεία Αρχαιοτήτων Φωκίδος
ΕΧΣ:	Ειδικά Χωρικά Σχέδια
ΖΔΥΚΠ:	Ζώνη Δυνητικά Υψηλού Κινδύνου Πλημμύρας
ΛΑΠ:	Λεκάνη Απορροής Ποταμού
ΜΜΕ:	Μέσα Μαζικής Ενημέρωσης
ΜΠΕ:	Μελέτη Περιβαλλοντικών Επιπτώσεων
ΜΣΘ:	Μέση Στάθμη της Θάλασσας
ΜΦΣΥ:	Μέτρα Φυσικής Συγκράτησης Υδάτων
Ν:	Νόμος
ΝΟΚ:	Νέος Οικοδομικός Κανονισμός
ΟΠΕΚΕΠΕ:	Οργανισμός Πληρωμών και Ελέγχου Κοινοτικών Ενισχύσεων Προσανατολισμού και Εγγυήσεων
Π.Σ.Ε.:	Πολεοδομικό Σχέδιο Εφαρμογής
ΠΑΑ:	Πρόγραμμα Αγροτικής Ανάπτυξης
ΠΑΚΠ:	Προκαταρκτική Αξιολόγηση Κινδύνου Πλημμύρας
ΠΔ:	Προεδρικό Διάταγμα
ΠΕΠ:	Περιφερειακό Επιχειρησιακό Πρόγραμμα
ΠεΣΠΚΑ:	Περιφερειακά Σχέδια για την Προσαρμογή στην Κλιματική Αλλαγή
ΠΛΑΠ:	Περιοχή Λεκάνης Απορροής Ποταμού
ΠΠΧΣΑΑ:	Περιφερειακά Πλαίσια Χωροταξικού Σχεδιασμού και Αειφόρου Ανάπτυξης
ΡΣΕ:	Ρυθμιστικό Σχέδιο Εφαρμογής

Συντομογραφίες	Επεξήγηση
ΣΑΤΑΜΕ:	Σχέδιο Αντιμετώπισης Τεχνολογικών Ατυχημάτων Μεγάλης Έκτασης
ΣΔΚΠ:	Σχέδιο Διαχείρισης Κινδύνων Πλημμύρας
ΣΔΛΑΠ:	Σχέδιο Διαχείρισης Λεκανών Απορροής Ποταμών
ΣΜΠΕ:	Στρατηγική Μελέτη Περιβαλλοντικών Επιπτώσεων
ΤΠΚΑΜ:	Τμήμα Πολιτιστικής Κληρονομιάς Αρχαιοτήτων και Μουσείων
ΤΧΣ:	Τοπικά Χωρικά Σχέδια
ΥΑ:	Υπουργική Απόφαση
ΥΑΣ:	Υπηρεσία Αποκατάστασης Σεισμοπλήκτων
ΥΔ:	Υδατικό Διαμέρισμα
ΥΝΜΤΕΘΚΣΤΕ:	Υπηρεσία Νεωτέρων Μνημείων και Τεχνικών Έργων Θεσσαλίας και Κεντρικής Στερεάς Ελλάδας
ΥΠΑΑΤ:	Υπουργείο Αγροτικής Ανάπτυξης & Τροφίμων
ΥΠΕΚΑ:	Υπουργείο Περιβάλλοντος, Ενέργειας και Κλιματικής Αλλαγής
ΥΠΕΝ:	Υπουργείο Περιβάλλοντος και Ενέργειας
ΥΠΕΧΩΔΕ:	Υπουργείο Περιβάλλοντος, Χωροταξίας και Δημοσίων Έργων
ΥΠΟΜΕΔΙ:	Υπουργείο Υποδομών Μεταφορών και Δικτύων
ΥΠΠΟΑ:	Υπουργείο Πολιτισμού και Αθλητισμού
ΥΠΥΜΕ:	Υπουργείο Υποδομών και Μεταφορών
ΥΥΜ:	Υπουργείο Υποδομών και Μεταφορών
ΦΕΚ:	Φύλλο Εφημερίδας της Κυβερνήσεως
ΧΕΠ:	Χάρτες Επικινδυνότητας Πλημμύρας
ΧΘ:	Χιλιομετρική Θέση
ΧΚΠ:	Χάρτες Κινδύνων Πλημμύρας

1 ΕΙΣΑΓΩΓΗ

1.1 Γενικά

Με την από 27.05.2015 σύμβαση, η Ειδική Γραμματεία Υδάτων ανέθεσε την μελέτη «**Σχέδια Διαχείρισης Κινδύνων Πλημμύρας των Λεκανών Απορροής των Υδατικών Διαμερισμάτων Αττικής (EL06), Ανατολικής Στερεάς Ελλάδας (EL07) & Νήσων Αιγαίου (EL14) (Βορείου και Νοτίου Αιγαίου)**» στην Κ/Ξ των κάτωθι γραφείων μελετών: NAMA ΑΕ – ΕΡΑΣΜΟΣ ΕΠΕ - Ν. ΣΙΔΕΡΗΣ, Γεωλόγος - Ν. ΠΑΠΑΓΕΩΡΓΙΟΥ-ΤΟΡΤΟΠΙΔΗ, Οικονομολόγος – ΟΡΙΖΩΝ ΟΕ – Θ. ΣΚΩΚΟΥ, Δασολόγος - Γ. ΠΑΠΑΝΙΚΟΛΑΟΥ, Γεωπόνος - Β. ΦΩΤΕΙΝΟΠΟΥΛΟΣ, Αγρ.-Τοπογράφος Μηχανικός. Με το υπ' αριθμ. πρωτ. 102098/18-12-2015 έγγραφο της Ειδικής Γραμματείας Υδάτων, εγκρίθηκε η αντικατάσταση της κας Νίκης Παπαγεωργίου – Τορτοπίδη με την εταιρεία ΟΜΙΚΡΟΝ Οικονομικές & Αναπτυξιακές Μελέτες ΑΕ.

Σύμφωνα με την Προκήρυξη του Έργου, η μελέτη διαρθρώνεται σε **δύο στάδια** και επιμέρους **φάσεις**, ως ακολούθως.

▪ **1^ο Στάδιο: Κατάρτιση Χαρτών Επικινδυνότητας Πλημμύρας και Χαρτών Κινδύνων Πλημμύρας**, με τις εξής Φάσεις:

- 1^η Φάση: Ανάλυση Χαρακτηριστικών Περιοχής και Μηχανισμών Πλημμύρας – Σύνθεση γεωγραφικών υπόβαθρων, με επίγειες τοπογραφικές εργασίες και παραγωγή όμβριων καμπυλών.
- 2^η Φάση: Παραγωγή πλημμυρικών υδρογραφημάτων.
- 3^η Φάση: Διόδευση πλημμυρών, κατάρτιση Χαρτών Επικινδυνότητας Πλημμύρας, προετοιμασία δεδομένων και ανάρτησή τους σε ιστοσελίδα της ΕΓΥ και στις βάσεις της ΕΕ.
- 4^η Φάση: Κατάρτιση Χαρτών Κινδύνων Πλημμύρας, προετοιμασία δεδομένων και ανάρτησή τους σε ιστοσελίδα της ΕΓΥ και στις βάσεις της ΕΕ.

▪ **2^ο Στάδιο: Κατάρτιση Σχεδίων Διαχείρισης Κινδύνων Πλημμύρας (ΣΔΚΠ), Εκπόνηση Στρατηγικών Μελετών Περιβαλλοντικών Επιπτώσεων (ΣΜΠΕ) και Διαβούλευση**, με τις εξής Φάσεις:

- 1^η Φάση: Κατάρτιση Σχεδίων Διαχείρισης Κινδύνων Πλημμύρας (ΣΔΚΠ).
- 2^η Φάση: Εκπόνηση Στρατηγικών Μελετών Περιβαλλοντικών Επιπτώσεων (ΣΜΠΕ).
- 3^η Φάση: Διαβούλευση ΣΔΚΠ και ΣΜΠΕ.
- 4^η Φάση: Σύνταξη Έκθεσης Αποτελεσμάτων Διαβούλευσης.
- 5^η Φάση: επικαιροποίηση ΣΔΚΠ.
- 6^η Φάση: Προετοιμασία δεδομένων ΣΔΚΠ για ανάρτηση.

Με την υπ' αριθμ. πρωτ. 141476/08-09-2017 Απόφαση της Ειδικής Γραμματείας Υδάτων, εγκρίθηκε το 1^ο Στάδιο της μελέτης και δόθηκε εντολή για την εκπόνηση του 2^{ου} Σταδίου αυτής.

Ομάδα επίβλεψης

Σε όλες τις φάσεις του έργου (προδιαγραφές και διενέργεια διαγωνισμού, επίβλεψη εκπόνησης και υλοποίησης της διαβούλευσης) το συντονισμό και τη γενική επίβλεψη είχαν οι προϊστάμενοι της ΕΓΥ:

- Γκίνη Μαρία, ΠΕ Αγρονόμων Τοπογράφων Μηχανικών με Α΄ βαθμό, Προϊσταμένη Διεύθυνσης Προστασίας και Διαχείρισης Υδάτινου Περιβάλλοντος και
- Νίκα Κωνσταντίνα, ΠΕ Γεωτεχνικών (Γεωπόνων) με Α΄ βαθμό, Προϊσταμένη του Τμήματος Διαχείρισης Κινδύνων Πλημμύρας-Λειψυδρίας και Διαχείρισης της Ζήτησης της Διεύθυνσης Προστασίας και Διαχείρισης Υδάτινου Περιβάλλοντος.

Τα μέλη της Ομάδας των Επιβλεπόντων της μελέτης: Σχέδιο Διαχείρισης Κινδύνων Πλημμύρας Υδατικού Διαμερίσματος Αττικής, όπως αυτοί έχουν ορισθεί με την με αρ. πρωτ. οικ. 101345/23-7-2015 Απόφαση της Ειδικής Γραμματείας Υδάτων (ΑΔΑ: ΩΤ00465ΦΘΗ-13Β) είναι τα ακόλουθα:

1. Μαρία Γκίνη, Προϊσταμένη Διεύθυνσης ΕΓΥ
2. Αθανασία Παρδάλη, Υπάλληλος ΕΓΥ
3. Σπυριδούλα Λιάκου, Υπάλληλος ΕΓΥ

Με αναπληρωματικούς τους:

1. Κωνσταντίνα Νίκα, Προϊσταμένη Τμήματος ΕΓΥ
2. Πηνελόπη Γκαγκάρη, Υπάλληλος ΕΓΥ
3. Ευφροσύνη Αλεξάκη, Υπάλληλος ΕΓΥ

Ως συντονιστής της ως άνω ομάδας επιβλεπόντων ορίστηκε με την ίδια απόφαση η κα Μαρία Γκίνη.

Πέραν των ανωτέρω σημαντική υπήρξε η συμβολή στην ολοκλήρωση του έργου:

- Του αναπληρωματικού μέλους Πηνελόπης Γκαγκάρη σε θέματα επίβλεψης, εκπόνησης και υλοποίησης της διαβούλευσης της μελέτης
- Της εισηγήτριας του Τμήματος, Ελένης Αθανασίου σε θέματα επίβλεψης, εκπόνησης και υλοποίησης της διαβούλευσης της μελέτης
- Του υπάλληλου της ΕΓΥ, Γιώργου Θεοφιλόπουλου σε θέματα επίβλεψης γεωχωρικών δεδομένων και
- Της κας Βιβέκας Ραυτοπούλου, Δικηγόρου-Νομικού Εμπειρογνώμονα στη Διεύθυνση Διεθνών και Ευρωπαϊκών Δραστηριοτήτων του ΥΠΕΝ, για τη νομική υποστήριξη στην κατάρτιση του παρόντος Σχεδίου.

Σημειώνεται ότι η επίβλεψη εκπόνησης των μελετών πραγματοποιήθηκε από την Ομάδα Επίβλεψης με την υποστήριξη του Τεχνικού Συμβούλου υποστήριξης και υποβοήθησης στην Εφαρμογή της Οδηγίας 2007/60/ΕΚ, βάσει της από 01-03-2012 σύμβασης μεταξύ της ΕΓΥ και της Κοινοπραξίας Συμβούλου Διαχείρισης Κινδύνων Πλημμύρας ΕCOS ΜΕΛΕΤΗΤΙΚΗ Α.Ε. – ΕΦΗ ΚΑΡΑΘΑΝΑΣΗ & ΣΥΝΕΡΓΑΤΕΣ & ΣΙΑ.

Η Ομάδα Μελέτης αποτελείται από τους:

1. Γιώργος Κάζος, Πολιτικός Μηχανικός
2. Ιωάννης Βαζίμας, Γεωλόγος, MSc, DIC
3. Μαγδαληνή Κοσσίδα, Γεωλόγος, MSc
4. Ξενοφών Κάζος, Μεταλλειολόγος– Μεταλλουργός Μηχανικός, MSc
5. Αθηνά Δρόσου, Πολιτικός Μηχανικός

1.2 Αντικείμενο του Παραδοτέου

Το παρόν Τεύχος σχετίζεται με το Στάδιο 2, Φάση 4^η και αφορά τα αποτελέσματα της διαβούλευσης του Σχεδίου Διαχείρισης Κινδύνων Πλημμύρας (ΣΔΚΠ) και της Στρατηγικής Μελέτης Περιβαλλοντικών Επιπτώσεων (ΣΜΠΕ) για το Υδατικό Διαμέρισμα Ανατολικής Στερεάς Ελλάδας (EL07).

2 Η ΟΔΗΓΙΑ 2007/60/ΕΚ ΚΑΙ ΤΑ ΣΧΕΔΙΑ ΔΙΑΧΕΙΡΙΣΗΣ ΚΙΝΔΥΝΩΝ ΠΛΗΜΜΥΡΑΣ

2.1 Γενικά

Η Ευρωπαϊκή Επιτροπή, αναγνωρίζοντας μεταξύ άλλων, ότι:

- οι πλημμύρες μπορεί να προκαλέσουν θανάτους, μετακινήσεις πληθυσμών και ζημίες στο περιβάλλον, να θέσουν σοβαρά σε κίνδυνο την οικονομική ανάπτυξη και να υπονομεύσουν τις οικονομικές δραστηριότητες της Κοινότητας
- οι πλημμύρες είναι φυσικά φαινόμενα τα οποία είναι αδύνατο να προληφθούν
- ορισμένες ανθρώπινες δραστηριότητες (και η αλλαγή του κλίματος συμβάλλουν στην αύξηση της πιθανότητας επέλευσης φαινομένων πλημμύρας, με αντίστοιχη αύξηση των αρνητικών τους επιπτώσεων

έθεσε σε ισχύ την Οδηγία 2007/60/ΕΚ (εφεξής Οδηγία) για την αξιολόγηση και τη διαχείριση των κινδύνων πλημμύρας.

Η Οδηγία αποσκοπεί στη θέσπιση πλαισίου για την αξιολόγηση και τη διαχείριση των κινδύνων πλημμύρας με στόχο τη μείωση των αρνητικών συνεπειών στην ανθρώπινη υγεία, το περιβάλλον, την πολιτιστική κληρονομιά και τις οικονομικές δραστηριότητες.

Σύμφωνα με την Οδηγία τα Κράτη Μέλη πρέπει να προβούν στις ακόλουθες δράσεις:

- (α) Διεξαγωγή **Προκαταρκτικής Αξιολόγησης Κινδύνου Πλημμύρας** (εφεξής **ΠΑΚΠ**) για κάθε Περιοχή Λεκάνης Απορροής Ποταμού (**ΠΛΑΠ**)¹ ή τμήμα διεθνούς περιοχής λεκάνης απορροής ποταμού που βρίσκεται στην επικράτειά τους. Βάσει της ΠΑΚΠ προσδιορίζονται οι **περιοχές** για τις οποίες συμπεραίνεται ότι υπάρχουν **δυσνητικοί σοβαροί κίνδυνοι πλημμύρας ή είναι πιθανόν να σημειωθεί πλημμύρα**.
- (β) Κατάρτιση **Χαρτών Επικινδυνότητας Πλημμύρας και Χαρτών Κινδύνων Πλημμύρας** σε επίπεδο ΠΛΑΠ για τις ανωτέρω περιοχές, σύμφωνα με το άρθρο 6 της Οδηγίας. Στους χάρτες αυτούς εμφανίζονται οι δυσνητικές αρνητικές συνέπειες που συνδέονται με διαφορετικά σενάρια πλημμύρας καθώς και πληροφορίες σχετικά **με ενδεχόμενες πηγές περιβαλλοντικής ρύπανσης** ως συνέπεια πλημμύρας.
- (γ) Κατάρτιση **Σχεδίων Διαχείρισης των Κινδύνων Πλημμύρας (ΣΔΚΠ)** σε επίπεδο ΠΛΑΠ για τις περιοχές που υπάρχουν **δυσνητικοί σοβαροί κίνδυνοι πλημμύρας ή είναι πιθανόν να σημειωθεί πλημμύρα** σύμφωνα με τα οριζόμενα στο άρθρο 7 της Οδηγίας 2007/60/ΕΚ, τα οποία θα πρέπει να ολοκληρωθούν και να δημοσιευθούν έως την **22^α Δεκεμβρίου 2015**. Τα ΣΔΚΠ θα πρέπει να εστιάζονται στην πρόληψη, στην προστασία και στην ετοιμότητα..

¹ Κατά τα οριζόμενα στην Οδηγία 2000/60/ΕΚ.

2.2 Ενσωμάτωση της Οδηγίας 2007/60/ΕΚ στο Εθνικό Δίκαιο – Ορισμοί

Η Οδηγία 2007/60/ΕΚ ενσωματώθηκε στο Εθνικό δίκαιο με την ΚΥΑ Η.Π. 31822/1542/Ε103 (ΦΕΚ Β 1108/21.07.2010) όπως τροποποιήθηκε και ισχύει με την ΚΥΑ 177772/924 (ΦΕΚ Β' 2140/22.06.2017). Η Οδηγία εφαρμόζεται στις ΠΛΑΠ της Οδηγίας 2000/60/ΕΚ που αποτελούν τα Υδατικά Διαμερίσματα της χώρας.

Σύμφωνα με τα οριζόμενα στην ΚΥΑ **πλημμύρα** είναι “η προσωρινή κατάκλυση του εδάφους από νερό το οποίο, υπό κανονικές συνθήκες, δεν είναι καλυμμένο από νερό. Αυτή περιλαμβάνει πλημμύρες από ποτάμια, ορεινούς χείμαρρους και υδατορεύματα εφήμερης ροής, υπερχειλίσεις λιμνών, και πλημμύρες από υπόγεια ύδατα και τη θάλασσα σε παράκτιες περιοχές. Ακόμη, περιλαμβάνει πλημμύρες από καταστροφές μεγάλων υδραυλικών έργων, όπως θραύσεις αναχωμάτων και φραγμάτων”.

Ως **κίνδυνος πλημμύρας** ορίζεται “ο συνδυασμός της πιθανότητας να λάβει χώρα πλημμύρα και των δυνητικών αρνητικών συνεπειών για την ανθρώπινη υγεία, το περιβάλλον, την πολιτιστική κληρονομιά και τις οικονομικές δραστηριότητες, που συνδέονται μ’ αυτή την πλημμύρα”. Τέλος η ΚΥΑ - πλέον των οριζόμενων στην Οδηγία - ορίζει την **επικινδυνότητα πλημμύρας** ως τη “δυνατότητα εμφάνισης πλημμύρας σε συγκεκριμένο χώρο (ποσοτικοποιούμενη μέσω του βάθους νερού, της ταχύτητας ροής ή άλλου χαρακτηριστικού υδρολογικού ή υδραυλικού μεγέθους) που αντιστοιχεί σε δεδομένη πιθανότητα υπέρβασης”.

Αρμόδιες Αρχές για την εφαρμογή των προνοιών της ΚΥΑ 31822/1542/Ε103 όπως τροποποιήθηκε και ισχύει, είναι η **Ειδική Γραμματεία Υδάτων (ΕΓΥ)** και οι **Διευθύνσεις Υδάτων των Αποκεντρωμένων Διοικήσεων**. Στην περίπτωση του ΥΔ Ανατολικής Στερεάς Ελλάδας (ΕΛ07), οι αρμόδιες Δ/νσεις Υδάτων είναι οι Δ/νσεις Υδάτων Θεσσαλίας και Στερεάς Ελλάδας της Αποκεντρωμένης Διοίκησης Θεσσαλίας-Στερεάς Ελλάδας.

Σύμφωνα με το Άρθρο 4 της ΚΥΑ, για κάθε ΥΔ ή τμήμα διεθνούς ΠΛΑΠ, που βρίσκεται στην ελληνική επικράτεια, διενεργείται **ΠΑΚΠ** βάσει της οποίας προσδιορίζονται στη συνέχεια οι **Ζώνες Δυνητικά Υψηλού Κινδύνου Πλημμύρας (ΖΔΥΚΠ)** (ζώνες για τις οποίες διαπιστώνεται ότι υπάρχουν δυνητικοί σοβαροί κίνδυνοι πλημμύρας ή ότι είναι πιθανόν να σημειωθεί πλημμύρα).

Για τις **Ζώνες Δυνητικά Υψηλού Κινδύνου Πλημμύρας** καταρτίστηκαν οι Χάρτες Επικινδυνότητας Πλημμύρας (ΧΕΠ) και οι Χάρτες Κινδύνων Πλημμύρας (ΧΚΠ), σύμφωνα με το Άρθρο 5 της ΚΥΑ. Τόσο οι ΧΕΠ όσο και οι ΧΚΠ υλοποιήθηκαν σε κατάλληλη κλίμακα, με χρήση γεωγραφικών συστημάτων πληροφοριών (ΓΠΣ) και κατάλληλα τοπογραφικά υπόβαθρα. Αποδέκτες της πληροφορίας που περιέχουν είναι, και στις δύο περιπτώσεις, οι αρμόδιες αρχές και το ευρύ κοινό.

Οι **Χάρτες Επικινδυνότητας Πλημμύρας** παραθέτουν, σε κατάλληλη κλίμακα, την έκταση της πλημμύρας, το βάθος νερού ή τη στάθμη νερού ανάλογα με την περίπτωση και, επίσης ανάλογα με την περίπτωση, την ταχύτητα ροής ή τη σχετική ροή των υδάτων. Σκοπός τους είναι η αναπαράσταση των χαρακτηριστικών που αναμένεται να εμφανίσει κάθε πλημμύρα, στις γεωγραφικές περιοχές που θα μπορούσαν να πλημμυρίσουν, με βάση τους υδραυλικούς υπολογισμούς για τα ακόλουθα υδρολογικά σενάρια:

- πλημμύρες χαμηλής πιθανότητας
- πλημμύρες μέσης πιθανότητας
- πλημμύρες υψηλής πιθανότητας.

Επίσης, καταρτίστηκαν διαφορετικοί χάρτες για διαφορετικές αιτίες πλημμύρας, όπως πλημμύρες από ποτάμιες ροές και από ανύψωση μέσης στάθμης θάλασσας (ΜΣΘ). Στην περίπτωση του Υδατικού Διαμερίσματος Ανατολικής Στερεάς Ελλάδας, η αιτία πλημμύρας που εξετάζεται είναι από ποτάμιες ροές, όπως προέκυψε και από τα αποτελέσματα της Προκαταρκτικής Αξιολόγησης Κινδύνων Πλημμύρας.

Οι **Χάρτες Κινδύνων Πλημμύρας** καταρτίστηκαν επίσης για τα τρία σενάρια πλημμυρών (χαμηλής, μέσης και υψηλής επαναληπτικότητας), και περιγράφουν τις δυνητικές αρνητικές συνέπειες που συνδέονται με τις πλημμύρες αυτές. Σκοπός τους είναι, μέσω της αποτίμησης των δυνητικών συνεπειών των φαινομένων, να εντοπιστούν οι περιοχές όπου απαιτείται η λήψη μέτρων, διευκολύνοντας έτσι την κατάρτιση Μέτρων στοχευμένων ανά περιοχές και δράσεις. Επίσης, οι Χάρτες διευκολύνουν τη διαβούλευση των ΣΔΚΠ γνωστοποιώντας τις δυνητικές συνέπειες των πλημμυρικών φαινομένων στο κοινό. Το περιεχόμενο των ΧΚΠ εκφράζεται ως εξής:

- ενδεικτικός αριθμός κατοίκων που ενδέχεται να πληγούν
- τύπος οικονομικής δραστηριότητας στην περιοχή που ενδέχεται να πληγεί
- εγκαταστάσεις οι οποίες ενδέχεται να προκαλέσουν τυχαία ρύπανση σε περίπτωση πλημμύρας (Παράρτημα ΙΙ του άρθρου 5 της υπ. Αριθ. 15393/2332/2002 ΚΥΑ (Β` 1022) και προστατευόμενες περιοχές που ενδέχεται να πληγούν (Παράρτημα V (παρ. Α, περ. 1, 3 και 5) του άρθρου 19 του Π.Δ.51/2007).
- άλλες πληροφορίες που το Κράτος Μέλος θεωρεί χρήσιμες.

Για τις Ζώνες Δυνητικά Υψηλού Κινδύνου Πλημμύρας και με βάση τους ανωτέρω χάρτες καταρτίζονται τα **ΣΔΚΠ** (Άρθρο 6). Καταρτίζεται ένα (1) μόνο ΣΔΚΠ ανά Υδατικό Διαμέρισμα ή μια δέσμη σχεδίων διαχείρισης που αναφέρονται σε επιμέρους λεκάνες απορροής, τα οποία συντονίζονται σε επίπεδο Υδατικού Διαμερίσματος.

Σε περίπτωση διεθνούς περιοχής λεκάνης απορροής ποταμού που βρίσκεται εξ' ολοκλήρου εντός της Ελληνικής Επικράτειας και της επικράτειας άλλου ή άλλων κράτους μέλους/ κρατών μελών καταρτίζεται 1 μόνο διεθνές ΣΔΚΠ ή 1 δέσμη ΣΔΚΠ σε επίπεδο διεθνούς περιοχής λεκάνης απορροής (Άρθρο 7). Σε περίπτωση που αυτό δεν καταστεί δυνατό καταρτίζονται ΣΔΚΠ που καλύπτουν τουλάχιστον τα μέρη της διεθνούς περιοχής λεκάνης απορροής ποταμού που ανήκουν στα ελληνικά διοικητικά όρια. Εάν η διεθνής περιοχή λεκάνης απορροής ποταμού βρίσκεται πέραν των ορίων της Ευρωπαϊκής Ένωσης η Εθνική Επιτροπή Υδάτων μεριμνά για την εκπόνηση ενός μόνον διεθνούς ΣΔΚΠ ή μίας δέσμης ΣΔΚΠ. Σε περίπτωση που αυτό δεν είναι εφικτό, καταρτίζονται ΣΔΚΠ που καλύπτουν τουλάχιστον τα μέρη της διεθνούς περιοχής λεκάνης απορροής ποταμού που ανήκουν στα ελληνικά διοικητικά όρια. Στο ΥΔ Ανατολικής Στερεάς Ελλάδας δεν εντοπίζεται διεθνής περιοχή λεκάνης απορροής ποταμού.

Τα **ΣΔΚΠ** περιλαμβάνουν:

- α) **τους βασικούς στόχους** για τη διαχείριση των κινδύνων πλημμύρας με έμφαση: i) στη μείωση των δυνητικών αρνητικών συνεπειών που οι πλημμύρες έχουν για την ανθρώπινη υγεία, το περιβάλλον, την πολιτιστική κληρονομιά και την οικονομική δραστηριότητα; και ii) εφόσον κρίνεται σκόπιμο, σε πρωτοβουλίες που δεν αφορούν σε κατασκευαστικά έργα και δράσεις για τη διαχείριση των κινδύνων πλημμύρας ή/και στη μείωση των πιθανοτήτων επέλευσης πλημμύρας.
- β) **τα αναγκαία μέτρα** για την επίτευξη των ανωτέρω στόχων,

- γ) τα πορίσματα της ΠΑΚΠ υπό μορφή χάρτη με τις ζώνες δυνητικά υψηλού κινδύνου πλημμύρας και
- δ) τους Χάρτες Επικινδυνότητας Πλημμύρας και Χάρτες Κινδύνων Πλημμύρας.

Τα ΣΔΚΠ λαμβάνουν υπόψη τα χαρακτηριστικά της συγκεκριμένης λεκάνης απορροής και καλύπτουν όλες τις πτυχές της διαχείρισης, με έμφαση στην πρόληψη, την προστασία και την ετοιμότητα.

Για την ολοκλήρωση της διαδικασίας έγκρισης των ΣΔΚΠ απαιτείται η εκπόνηση των **αντίστοιχων Στρατηγικών Μελετών Περιβαλλοντικών Επιπτώσεων / ΣΜΠΕ** (ΚΥΑ οικ. 107017/05.09.2006 όπως τροποποιήθηκε και ισχύει, Οδηγία 2001/42/ΕΚ).

Σύμφωνα με το Άρθρο 8 της ΚΥΑ 31822/1542/Ε103 όπως τροποποιήθηκε και ισχύει, απαιτείται συντονισμός με τις ρυθμίσεις του ΠΔ 51/2007 "Καθορισμός μέτρων και διαδικασιών για την ολοκληρωμένη προστασία και διαχείριση των υδάτων σε συμμόρφωση με τις διατάξεις της Οδηγίας 2000/60/ΕΚ". Πρόκειται στην ουσία για μέτρα συντονισμού της εφαρμογής των Οδηγιών 2000/60/ΕΚ και 2007/60/ΕΚ, εστιαζόμενα στις δυνατότητες για μεγαλύτερη αποτελεσματικότητα, ανταλλαγή πληροφοριών και για την επίτευξη κοινών συνεργιών και κοινού οφέλους που αφορούν τους περιβαλλοντικούς στόχους που καθορίζονται στο άρθρο 4 της Οδηγίας 2000/60/ΕΚ και του ΠΔ 51/2007.

2.3 Υφιστάμενη κατάσταση σε σχέση με την εφαρμογή της Οδηγίας 2007/60/ΕΚ στην Ελλάδα

Η Ελλάδα καλείται να σχεδιάσει και να εφαρμόσει Σχέδια Διαχείρισης Κινδύνων Πλημμύρας για τα 14 Υδατικά της Διαμερίσματα. Για την εφαρμογή της Οδηγίας 2007/60/ΕΚ στην Ελλάδα, έχει ολοκληρωθεί και υποβληθεί στην ΕΕ η Έκθεση Προκαταρκτικής Αξιολόγησης Κινδύνων Πλημμύρας για τα 14 Υδατικά Διαμερίσματα της χώρας (<http://www.ypeka.gr/Default.aspx?tabid=252&language=el-GR>) και η επικαιροποίησή της ως προς τις Ζώνες Δυνητικά Υψηλού Κινδύνου Πλημμύρας της ΛΑΠ του π. Έβρου (http://floods.ypeka.gr/images/yd12-thraki/P1_PA_GR10_V2.pdf).

Επίσης, καταρτίστηκε από την Ειδική Γραμματεία Υδάτων η «Προκαταρκτική Αξιολόγηση των Κινδύνων Πλημμύρας από την θάλασσα και εκτίμηση της πιθανής ανύψωσης της στάθμης θάλασσας για την αξιολόγηση της επικινδυνότητάς τους» (http://thyamis.itia.ntua.gr/egyfloods/reports/2014_%202011_%202011_Plhmyres_apo_thalassa_%20E_U.pdf) για το σύνολο της ελληνικής επικράτειας.

Από την Ειδική Γραμματεία Υδάτων έχουν ανατεθεί, πέντε (5) μελέτες, οι οποίες καλύπτουν το σύνολο των Υδατικών Διαμερισμάτων της χώρας. Οι μελέτες αυτές είναι οι ακόλουθες:

1. Σχέδια Διαχείρισης Κινδύνων Πλημμύρας Λεκανών Απορροής Ποταμών των ΥΔ Ανατολικής Μακεδονίας και Θράκης, πλην της λεκάνης απορροής π. Έβρου.
2. Σχέδια Διαχείρισης Κινδύνων Πλημμύρας Λεκανών Απορροής Ποταμών των ΥΔ Ηπείρου, Δυτικής Στερεάς Ελλάδας και Θεσσαλίας.
3. Σχέδια Διαχείρισης Κινδύνων Πλημμύρας Λεκανών Απορροής Ποταμών των ΥΔ Δυτικής, Βόρειας και Ανατολικής Πελοποννήσου και Κρήτης.
4. Σχέδια Διαχείρισης Κινδύνων Πλημμύρας Λεκανών Απορροής Ποταμών των ΥΔ Κεντρικής και Δυτικής Μακεδονίας.

5. Σχέδια Διαχείρισης Κινδύνων Πλημμύρας Λεκανών Απορροής Ποταμών των ΥΔ Αττικής, Ανατολικής Στερεάς Ελλάδας και Νήσων Αιγαίου.

Επίσης έχει ανατεθεί από την Ειδική Γραμματεία Υδάτων με διακριτή σύμβαση, το Σχέδιο Διαχείρισης Κινδύνων Πλημμύρας της λεκάνης απορροής του π. Έβρου, το οποίο έχει ολοκληρωθεί. Οι Χάρτες Επικινδυνότητας και Κινδύνων Πλημμύρας, το ΣΔΚΠ της λεκάνης απορροής του π. Έβρου έχουν αναρτηθεί στον ειδικά διαμορφωμένο ιστότοπο του ΥΠΕΝ (<http://floods.ypeka.gr/index.php/ydatika-diamerismata/thraki-gr12>).

Οι ανωτέρω μελέτες, περιλαμβάνουν μεταξύ άλλων, τους Χάρτες Επικινδυνότητας και τους Χάρτες Κινδύνων Πλημμύρας στις Ζώνες Δυνητικά Υψηλού Κινδύνου Πλημμύρας, τα Σχέδια Διαχείρισης Κινδύνων Πλημμύρας και τις Στρατηγικές Μελέτες Περιβαλλοντικών Επιπτώσεων (ΣΜΠΕ).

Η κατάρτιση των Σχεδίων Διαχείρισης Κινδύνων Πλημμύρας καθώς και ειδικότερα η διαδικασία διαβούλευσης των ΣΔΚΠ εκπονείται από την Ειδική Γραμματεία Υδάτων ύστερα από αίτημα των Συντονιστών των Αποκεντρωμένων Διοικήσεων, σύμφωνα με το άρθρο 3 (2.2) της ΚΥΑ Η.Π. 31822/1542/Ε103/2010, όπως τροποποιήθηκε και ισχύει.

Στο ΥΔ Ανατολικής Στερεάς Ελλάδας έχει ολοκληρωθεί και εγκριθεί το 1ο Στάδιο αυτής με την υπ' αριθμ. πρωτ. 141476/08-09-2017 Απόφαση της Ειδικής Γραμματείας Υδάτων, η οποία αφορά την κατάρτιση των Χαρτών Επικινδυνότητας και των Χαρτών Κινδύνων Πλημμύρας. Επίσης, στις 14/07/2017, αναρτήθηκε στην ιστοσελίδα των Σχεδίων Διαχείρισης Κινδύνων Πλημμύρας (<http://floods.ypeka.gr/>) το Προσχέδιο του Σχεδίου Διαχείρισης Κινδύνων Πλημμύρας για το ανωτέρω Υδατικό Διαμέρισμα, ενώ στις 29/9/2017 ολοκληρώθηκε η Στρατηγική Μελέτη Περιβαλλοντικών Επιπτώσεων.

Το αντικείμενο των ανωτέρω μελετών, θα ολοκληρωθεί με την ανάρτηση των στοιχείων των Σχεδίων Διαχείρισης Κινδύνων Πλημμύρας στο Ευρωπαϊκό Σύστημα Πληροφοριών για το Περιβάλλον ΕΙΟΝΕΤ (European Environment Information and Observation Network), σύμφωνα με τις προδιαγραφές που έχουν καθοριστεί από τον Ευρωπαϊκό Οργανισμό Περιβάλλοντος.

3 ΣΥΜΜΕΤΟΧΙΚΗ ΔΙΑΔΙΚΑΣΙΑ ΣΤΟ ΠΛΑΙΣΙΟ ΤΗΣ ΟΔΗΓΙΑΣ 2007/60/ΕΚ ΚΑΙ ΤΗΝ ΕΘΝΙΚΗ ΝΟΜΟΘΕΣΙΑ

3.1 Απαιτήσεις της Οδηγίας 2007/60/ΕΚ

Οι διαδικασίες δημόσιας διαβούλευσης έχουν θεμελιώδη ρόλο κατά τη σύνταξη, την ανάγνωση και την αναθεώρηση των Σχεδίων Διαχείρισης Κινδύνων Πλημμύρας. Το Άρθρο 10 της Οδηγίας 2007/60/ΕΚ αναφέρεται στη δημοσίευση και τη δημόσια διαβούλευση με τους ενδιαφερομένους φορείς. Πιο συγκεκριμένα στο κεφάλαιο V της Οδηγίας 2007/60/ΕΚ σχετικά με το συντονισμό με την Οδηγία 2000/60/ΕΚ, την ενημέρωση του κοινού και τη διαβούλευση, τα Άρθρα 9 & 10 αναφέρονται στην ενημέρωση του κοινού κατά το στάδιο Προκαταρκτικής Αξιολόγησης Κινδύνων Πλημμύρας, κατάρτισης Χαρτών Επικινδυνότητας και Χαρτών Κινδύνων Πλημμύρας και στην εξασφάλιση της ενεργής συμμετοχής του κοινού κατά τη διαμόρφωση και την επανεξέταση των Σχεδίων Διαχείρισης των Κινδύνων Πλημμύρας σε συντονισμό με την Οδηγία 2000/60/ΕΚ (εξαμηνιαία διαβούλευση με βάση το άρθρο 14).

3.2 Απαιτήσεις της Εθνικής Νομοθεσίας

Στο Άρθρο 3.2.ε της ΚΥΑ, Η.Π. 31822/1542/Ε103/2010, αναφέρεται ότι:

«Οι Διευθύνσεις Υδάτων των Περιφερειών², στο πλαίσιο των αρμοδιοτήτων τους όπως αυτές περιγράφονται στο άρθρο 5 (παρ. 5, εδ. α, περ. 6) του Ν.3199/2003, αναλαμβάνουν τις ακόλουθες ειδικότερες αρμοδιότητες: ε) μεριμνούν για την ουσιαστική συμμετοχή του κοινού στις διαδικασίες διαχείρισης των κινδύνων πλημμύρας σύμφωνα με το άρθρο 9».

Η περίπτωση (δ) στο άρθρο 8 της ΚΥΑ, Η.Π. 31822/1542/Ε103/2010 όπως τροποποιήθηκε και ισχύει με την ΚΥΑ 17772/924, αντικαθίσταται ως εξής:

«δ. η ενεργός συμμετοχή όλων των ενδιαφερομένων, σύμφωνα με την παράγραφο 2 του άρθρου 9 της ΚΥΑ, Η.Π. 31822/1542/Ε103/2010, όπως τροποποιείται με την παράγραφο 4 του άρθρου 1 της ΚΥΑ 17772/924 συντονίζεται κατά περίπτωση με την ενεργό συμμετοχή των ενδιαφερομένων στο πλαίσιο εφαρμογής του άρθρου 15 του ΠΔ 51/2007, όπως ισχύει ή της παραγράφου 2,2 του άρθρου 7 του Ν.3199/2003 που εισάγεται με την παράγραφο 1, περίπτωση (ζ), του άρθρου πέμπτου του Ν.4117/2013 (Α'29)».

Στο άρθρο 9 της υπ' αριθ. Η.Π. 31822/1542/2010 κοινής υπουργικής απόφασης, η παράγραφος 2 αντικαθίσταται ως ακολούθως:

«2. Οι Διευθύνσεις Υδάτων των Αποκεντρωμένων Διοικήσεων μεριμνούν για την ουσιαστική συμμετοχή του ενδιαφερόμενου κοινού και των εμπλεκόμενων φορέων συμπεριλαμβανομένων των χρηστών, κατά

² Σημειώνεται ότι, κατόπιν της έναρξης ισχύος της ΚΥΑ 17772/924/2017, στην ΚΥΑ, Η.Π. 31822/1542/Ε103/2010 όπου αναφέρεται «Περιφέρειες» νοείται «Αποκεντρωμένη Διοίκηση». (άρθρ. 3, παρ. 3 της ΚΥΑ Η.Π. 32833/1542/Ε103/2010 όπως τροποποιήθηκε).

τη διαδικασία εκπόνησης, επεξεργασίας, επανεξέτασης ή αναθεώρησης του Σχεδίου Διαχείρισης των Κινδύνων Πλημμύρας θέτοντας στη διάθεση τους όλα τα σχετικά στοιχεία και τις πληροφορίες που έχουν συγκεντρώσει. Ειδικότερα:

α) Οι Διευθύνσεις Υδάτων των Αποκεντρωμένων Διοικήσεων προβαίνουν σε ηλεκτρονική ανάρτηση των Χαρτών Επικινδυνότητας Πλημμύρας, των Χαρτών Κινδύνων Πλημμύρας καθώς και του Προκαταρκτικού Σχεδίου Διαχείρισης των Κινδύνων Πλημμύρας, απευθύνοντας πρόσκληση προς το ενδιαφερόμενο κοινό και τους εμπλεκόμενους φορείς για να λάβουν γνώση του περιεχομένου τους, προκειμένου να εκφράσουν τις απόψεις τους και να υποβάλουν εγγράφως, ηλεκτρονικά ή με κάθε άλλο πρόσφορο μέσο τις παρατηρήσεις τους. Η δημοσιοποίηση των ανωτέρω μπορεί να γίνεται και με κάθε άλλο επιπλέον πρόσφορο μέσο.

β) Για τη διατύπωση και υποβολή παρατηρήσεων και απόψεων παρέχεται από την αρμόδια Διεύθυνση Υδάτων της οικείας Αποκεντρωμένης Διοίκησης εύλογη προθεσμία από τη δημοσιοποίηση του. Οι παρατηρήσεις του κοινού και των φορέων λαμβάνονται υπόψη κατά τη διαδικασία έγκρισης του Σχεδίου Διαχείρισης των Κινδύνων Πλημμύρας.

2.1. Σε περίπτωση εφαρμογής της παραγράφου 2.2 του άρθρου 3 της ΚΥΑ, Η.Π. 31822/1542/Ε103/2010, όπως τροποποιείται με την παράγραφο 1 του άρθρου 1 της ΚΥΑ 177772/924, και ισχύει κατά την κατάρτιση του παρόντος ΣΔΚΠ, η ανωτέρω διαδικασία δημοσιοποίησης για τη συμμετοχή του ενδιαφερόμενου κοινού και των εμπλεκόμενων φορέων, σύμφωνα με την παράγραφο 2 της ΚΥΑ, Η.Π. 31822/1542/Ε103/2010 όπως τροποποιήθηκε και ισχύει με την ΚΥΑ 177772/924, διενεργείται από την Ειδική Γραμματεία Υδάτων. Η δημοσιοποίηση του προκαταρκτικού Σχεδίου Διαχείρισης των Κινδύνων Πλημμύρας μπορεί να γίνεται και σε συνεργασία με την αρμόδια Διεύθυνση Υδάτων της οικείας Αποκεντρωμένης Διοίκησης, χρησιμοποιώντας κάθε άλλο επιπλέον πρόσφορο μέσο.»

Περαιτέρω στο Άρθρο 7 της ΚΥΑ 11764/653/2006 ΚΥΑ σχετικά με την διάδοση των περιβαλλοντικών πληροφοριών, αναφέρεται ότι:

«1. Οι δημόσιες αρχές οργανώνουν τις περιβαλλοντικές πληροφορίες της αρμοδιότητάς τους που κατέχουν καθώς και αυτών που κατέχουν ή κατέχονται για λογαριασμό τους με σκοπό την ενεργητική και συστηματική διάδοσή τους,.....»

2. Οι πληροφορίες, που πρέπει να παρέχονται και να διαδίδονται, ενημερώνονται κατά περίπτωση και περιλαμβάνουν τουλάχιστον:

β) τις πολιτικές, τα σχέδια και τα προγράμματα που συνδέονται με το περιβάλλον·

.....

4. Με την επιφύλαξη της τήρησης ειδικών υποχρεώσεων που επιβάλλει η εθνική και κοινοτική νομοθεσία, σε περίπτωση άμεσης απειλής της ανθρώπινης ζωής ή του περιβάλλοντος λόγω ανθρώπινων δραστηριοτήτων ή φυσικών αιτιών, διαδίδονται άμεσα και χωρίς καθυστέρηση όλες οι πληροφορίες που κατέχονται από τις δημόσιες αρχές ή για λογαριασμό τους και οι οποίες θα ήταν δυνατόν να επιτρέψουν στο κοινό, που ενδέχεται να θιγεί, να λάβει μέτρα για την πρόληψη ή τον περιορισμό των ζημιών από την εν λόγω απειλή.

6. Οι δημόσιες αρχές μπορούν να ικανοποιούν τις απαιτήσεις του παρόντος άρθρου με τη δημιουργία συνδέσεων με ιστοσελίδες του Διαδικτύου στις οποίες θα μπορούν να αναζητούνται οι πληροφορίες».

Εκτός από την ΚΥΑ, Η.Π. 31822/1542/Ε103/ 2010, όπως τροποποιήθηκε και ισχύει, υπάρχουν απαιτήσεις για συμμετοχή του κοινού και στην Οδηγία για τη Στρατηγική Εκτίμηση Περιβαλλοντικών

Επιπτώσεων (Οδηγία 2001/42/ΕΚ, ΣΕΙΑ). Οι διαδικασίες δημοσιοποίησης και διαβούλευσης της Στρατηγικής Μελέτης Περιβαλλοντικών Επιπτώσεων, είναι σύμφωνες με το άρθρο 7 της ΚΥΑ ΥΠΕΧΩΔΕ/ΕΥΠΕ, υπ' αριθμ. οικ. 107017/28.8.2006 (ΦΕΚ 1225/Β/5.9.2006) όπως τροποποιήθηκε και ισχύει με την Υ.Α. οικ. 40238/2017.

Η Οδηγία 2007/60/ΕΚ ως προς το σκέλος της που αφορά στη δημόσια διαβούλευση και η Οδηγία 2001/42/ΕΚ, αποτελούν δύο αλληλοσυμπληρούμενα νομοθετήματα τα οποία έχουν ως στόχο:

- την αποτύπωση και σύνθεση προτάσεων μέσω της διαβούλευσης με όλους τους ενδιαφερόμενους φορείς,
- τον συγκερασμό των προτεραιοτήτων και
- την εφαρμογή των αρχών της διαφάνειας και της εταιρικής σχέσης

Η έγκριση των Σχεδίων Διαχείρισης Κινδύνου Πλημμύρας γίνεται μετά την ολοκλήρωση της διαδικασίας της Στρατηγικής Περιβαλλοντικής Εκτίμησης, προκειμένου να συμπεριληφθούν σε αυτά, οι όροι και οι περιορισμοί, που θα προκύψουν κατά την έγκριση της ΣΜΠΕ.

Οι διαδικασίες δημοσιοποίησης και διαβούλευσης είναι σύμφωνες με την κάτωθι ελληνική νομοθεσία:

- Παράρτημα Α της ΚΥΑ 31822/1542/Ε103/2010 (ΦΕΚ Β' 1108/21.07.2010) *όπως τροποποιήθηκε και ισχύει με την ΚΥΑ 17772/924,*
- Το άρθρο 7 της ΚΥΑ ΥΠΕΧΩΔΕ/ΕΥΠΕ, υπ' αριθμ. οικ. 107017/28.8.2006 (ΦΕΚ 1225/Β/5.9.2006) «Εκτίμηση των περιβαλλοντικών επιπτώσεων ορισμένων σχεδίων και προγραμμάτων, σε συμμόρφωση με τις διατάξεις της Οδηγίας 2001/42/ΕΚ “σχετικά με την εκτίμηση των περιβαλλοντικών επιπτώσεων ορισμένων σχεδίων και προγραμμάτων” του Ευρωπαϊκού Κοινοβουλίου και του Συμβουλίου της 27^{ης} Ιουνίου 2001»
- ΚΥΑ οικ.40238 (ΦΕΚ 3759/Β/25.10.2017) με την οποία γίνεται τροποποίηση της κοινής υπουργικής απόφασης υπ' αριθμ. ΥΠΕΧΩΔΕ/ΕΥΠΕ/οικ. 107017/2006

3.3 Φορείς Διαβούλευσης

Η Οδηγία 2007/60/ΕΚ ενθαρρύνει όλους τους πολίτες να λάβουν μέρος στην διαβούλευση των Σχεδίων Διαχείρισης Κινδύνων Πλημμύρας και κρίνει τη συνεργασία μεταξύ των φορέων απαραίτητη και αποφασιστικής σημασίας. Οι μέθοδοι ή επίπεδα συμμετοχής του κοινού είναι τα παρακάτω:

- **Πρόσβαση στην πληροφορία:** Ο απλούστερος τρόπος επικοινωνίας μεταξύ κοινού και φορέων διαμόρφωσης πολιτικής που κρατάει τον πολίτη ενήμερο για θέματα που τον αφορούν αλλά δεν του παρέχει τη δυνατότητα για σχολιασμό και συμμετοχή.
- **Έκφραση ενδιαφέροντος ή ανάδραση:** Οι φορείς διαμόρφωσης πολιτικής ζητούν πληροφορίες και σχόλια από το κοινό για να αξιολογήσουν τα θέματα και να αποκτήσουν πιο ρεαλιστική και ολοκληρωμένη εικόνα.
- **Ενεργός συμμετοχή/διαβουλεύσεις:** Επίσημος διάλογος μεταξύ διαμορφωτών πολιτικής και κοινού για να εκτιμήσουν την πρόοδο ή να αναγνωρίσουν θέματα και ανησυχίες ή ακόμα και εκτεταμένη εμπλοκή του κοινού με αμοιβαία ευθύνη για το σχεδιασμό και τα αποτελέσματά του για πολύπλοκα και αντιφατικά θέματα.

Ως ενδιαφερόμενος φορέας μπορεί να θεωρηθεί ο καθένας από μας στο βαθμό που επηρεάζει και επηρεάζεται από τις πλημμύρες αλλά και από τα μέτρα που λαμβάνονται για την αντιμετώπιση των

κινδύνων πλημμύρας, από την εφαρμογή του ΣΔΚΠ. Διακρίνονται οι ακόλουθες κατηγορίες φορέων οι οποίοι μπορεί και πρέπει να λάβουν μέρος στη διαδικασία συλλογής απόψεων για τα Σχέδια Διαχείρισης:

- **Φορείς λήψης αποφάσεων**, οι οποίοι έχουν θεσμική αρμοδιότητα και εμπλέκονται στην διαχείριση των κινδύνων πλημμύρας (Υπουργεία, Αποκεντρωμένες Διοικήσεις, Περιφέρειες, Δήμοι, ΔΕΥΑ κλπ.).
- **Εμπειρογνώμονες – ειδικοί**, δηλαδή επιστήμονες, εκπαιδευτικά ιδρύματα, Μη Κυβερνητικές Οργανώσεις, επιμελητήρια, ή άλλοι ειδικοί φορείς του ευρύτερου δημόσιου τομέα.
- **Ευρύ κοινό**, δηλαδή ο καθ' ένας από εμάς, συμπεριλαμβανομένων και των φορέων που επηρεάζονται από αποφάσεις που λαμβάνονται σχετικά με τη Διαχείριση των Κινδύνων Πλημμύρας, είτε περιοριστικά είτε προστατευτικά.
- **ΜΜΕ**, δηλαδή εφημερίδες, τηλεοπτικοί και ραδιοφωνικοί σταθμοί, ιστότοποι.

Ο κατάλογος των κοινωνικών εταίρων του Υδατικού Διαμερίσματος Ανατολικής Στερεάς Ελλάδας που ενημερώθηκαν για την διαβούλευση του Σχεδίου Διαχείρισης Κινδύνων Πλημμύρας, περιλαμβάνει **434 φορείς**. Η καταγραφή γίνεται σε εθνικό, περιφερειακό και τοπικό επίπεδο. Συγκεκριμένα, καταγράφηκαν **139 φορείς σε εθνικό επίπεδο, 69 σε περιφερειακό επίπεδο και 226 σε τοπικό επίπεδο**. Από το σύνολο των φορέων που εντοπίστηκαν, οι **297** ανήκουν στην κατηγορία **Φορέων λήψης αποφάσεων**, **73** στην κατηγορία **Εμπειρογνώμονες/ Ειδικοί** και **64** στην κατηγορία **ΜΜΕ/ Φορείς Ενημέρωσης**. Αναλυτικός κατάλογος με τα στοιχεία των κοινωνικών εταίρων του ΥΔ Ανατολικής Στερεάς Ελλάδας, περιλαμβάνεται στο Παραδοτέο 15 «Πρόγραμμα Διαβούλευσης» (<http://floods.ypeka.gr/index.php/diavoylefsi/anat-sterea-ellada-elr07>).

3.4 Διαδικασία Διαβούλευσης στο Υδατικό Διαμέρισμα Ανατολικής Στερεάς Ελλάδας

Η διαβούλευση αφορά τόσο το Σχέδιο Διαχείρισης Κινδύνων Πλημμύρας (ΣΔΚΠ) όσο και την Στρατηγική Μελέτη Περιβαλλοντικών Επιπτώσεων (ΣΜΠΕ). Η διαβούλευση ξεκίνησε μετά την δημοσιοποίηση των Χαρτών Επικινδυνότητας και Κινδύνων Πλημμύρας και του Προσχεδίου Διαχείρισης Κινδύνων Πλημμύρας.

Οι διαδικασίες της δημοσιοποίησης και της διαβούλευσης περιλαμβάνουν:

1. Κατάρτιση προγράμματος διαβούλευσης στο οποίο καταγράφονται οι κοινωνικοί εταίροι που θα ενημερωθούν και θα συμμετέχουν στη διαδικασία διαβούλευσης. Επίσης διατυπώνονται οι βασικοί κανόνες της διαβούλευσης, ο τρόπος οργάνωσης της συμμετοχικής διαδικασίας και οι μορφές αυτής, τα διαθέσιμα εργαλεία, η επιλογή των κατάλληλων υποστηρικτικών εργαλείων και το πρόγραμμα εργασιών στα πλαίσια της διαβούλευσης.
2. Την ανάρτηση στον ειδικά διαμορφωμένο ιστότοπο του ΕΓΥ/ΥΠΕΝ για τις πλημμύρες (<http://floods.ypeka.gr/>) των Χαρτών Επικινδυνότητας Πλημμύρας και των Χαρτών Κινδύνων Πλημμύρας, των Σχεδίων Διαχείρισης Κινδύνων Πλημμύρας, καθώς και των υποστηρικτικών τους τεχνικών εκθέσεων,.
3. Την ανάρτηση στην ιστοσελίδα του Υπουργείου Περιβάλλοντος και Ενέργειας (<http://ypeka.gr/Default.aspx?tabid=232&language=el-GR>) του φακέλου της Στρατηγικής Μελέτης Περιβαλλοντικών Επιπτώσεων (ΣΜΠΕ)

4. Τη δημιουργία υλικού δημοσιοποίησης και ενημέρωσης.
5. Τη διοργάνωση ημερίδων και συναντήσεων σε κάθε Υδατικό Διαμέρισμα, για την παρουσίαση των Σχεδίων Διαχείρισης και των ΣΜΠΕ.
6. Τη σύνταξη ερωτηματολογίου που αναφέρεται στα Σχέδια Διαχείρισης Κινδύνων Πλημμύρας, για την υποβολή γραπτών σχολίων και προτάσεων.

Μετά την ολοκλήρωση της περιόδου διαβούλευσης συντάσσεται η παρούσα **Έκθεση Αποτελεσμάτων Διαβούλευσης** με:

- την αποδελτίωση των παρατηρήσεων από την διαβούλευση
- την τεκμηριωμένη πρόταση του Αναδόχου (συνοπτικά) για την αποδοχή ή απόρριψη της κάθε μιας από τις παραπάνω παρατηρήσεις και
- τις τροποποιήσεις στις ΣΜΠΕ που καθίστανται αναγκαίες μετά την αποδοχή των παρατηρήσεων της διαβούλευσης (εφ' όσον απαιτείται).

Στην συνέχεια, θα οριστικοποιηθεί το Σχέδιο Διαχείρισης Κινδύνων Πλημμύρας, λαμβάνοντας υπόψη τις παρατηρήσεις της διαβούλευσης που έχει αποφασιστεί από την Αναθέτουσα Αρχή να γίνουν αποδεκτές.

Στον Πίνακα που ακολουθεί παρουσιάζονται οι δράσεις της διαβούλευσης για την κατάρτιση του Σχεδίου Διαχείρισης Κινδύνων Πλημμύρας του ΥΔ Ανατολικής Στερεάς Ελλάδας.

Πίνακας 3.1: Δράσεις διαβούλευσης Σχεδίου Διαχείρισης Κινδύνων Πλημμύρας ΥΔ Ανατολικής Στερεάς Ελλάδας

ΧΡΟΝΟ ΔΙΑΓΡΑΜΜΑ	ΔΡΑΣΗ	ΣΥΝΟΠΤΙΚΗ ΠΕΡΙΓΡΑΦΗ ΔΡΑΣΗΣ	ΔΙΑΔΙΚΑΣΙΑ	ΑΝΑΜΕΝΟΜΕΝΑ ΑΠΟΤΕΛΕΣΜΑΤΑ
31/3/2017	Δημοσιοποίηση Χαρτών Επικινδυνότητας και Χαρτών Κινδύνων Πλημμύρας	Δημοσιοποιούνται οι Χάρτες Επικινδυνότητας Πλημμύρας και οι Χάρτες Κινδύνων Πλημμύρας	Ανάρτηση στην ιστοσελίδα των Σχεδίων Διαχείρισης (http://floods.ypeka.gr/), όλων των απαιτούμενων πληροφοριών για τους Χάρτες Επικινδυνότητας Πλημμύρας και τους Χάρτες Κινδύνων Πλημμύρας του Υδατικού Διαμερίσματος Ανατολικής Στερεάς Ελλάδας. Το ΥΠΕΝ γνωστοποίησε την ανάρτηση των χαρτών με Δελτίο Τύπου στις 6/4/2017 (http://www.ypeka.gr/Default.aspx?tabid=389&snif524]=4781&language=el-GR).	Ενεργή συμμετοχή του κοινού και των ενδιαφερομένων φορέων, μέσω της υποβολής παρατηρήσεων – απόψεων επί των δημοσιοποιηθέντων Χαρτών.
1/4/2017 έως 14/7/2017	Πρόγραμμα Διαβούλευσης	Καταγράφονται οι κοινωνικοί εταίροι που συμμετέχουν στη διαδικασία διαβούλευσης. Διατυπώνονται οι βασικοί κανόνες της διαβούλευσης, ο τρόπος οργάνωσης της συμμετοχικής διαδικασίας και οι μορφές αυτής, τα διαθέσιμα εργαλεία, την επιλογή των κατάλληλων υποστηρικτικών εργαλείων και το πρόγραμμα εργασιών στα πλαίσια της διαβούλευσης	Η διαδικασία της διαβούλευσης ξεκινάει με την ολοκλήρωση των Προσχεδίων Διαχείρισης Κινδύνων Πλημμύρας. Στο Πρόγραμμα Διαβούλευσης περιγράφονται λεπτομέρειες ως προς τη συμμετοχική διαδικασία, οι κατηγορίες των φορέων που λαμβάνουν μέρος στη διαβούλευση καθώς και η διαδικασία από το πως μπορούν να ενημερωθούν οι ενδιαφερόμενοι φορείς μέχρι την ενεργό συμμετοχή τους στη διαβούλευση. Ο κατάλογος των κοινωνικών εταίρων του Υδατικού Διαμερίσματος Ανατολικής Στερεάς Ελλάδας που ενημερώθηκαν για να συμμετέχουν στη διαδικασία διαβούλευσης, παρουσιάζεται στο Παραδοτέο 15 «Πρόγραμμα Διαβούλευσης», περιλαμβάνει 434 φορείς και αναρτήθηκε στον ειδικά διαμορφωμένο για τις πλημμύρες ιστότοπο της ΕΓΥ / ΥΠΕΝ (http://floods.ypeka.gr/index.php/diavoylefsi)	Επικαιροποίηση/ συμπλήρωση του καταλόγου των κοινωνικών εταίρων εάν απαιτείται.

ΧΡΟΝΟ ΔΙΑΓΡΑΜΜΑ	ΔΡΑΣΗ	ΣΥΝΟΠΤΙΚΗ ΠΕΡΙΓΡΑΦΗ ΔΡΑΣΗΣ	ΔΙΑΔΙΚΑΣΙΑ	ΑΝΑΜΕΝΟΜΕΝΑ ΑΠΟΤΕΛΕΣΜΑΤΑ
14/7/2017	Δημοσιοποίηση Προσχεδίου Διαχείρισης Κινδύνων Πλημμύρας	Δημοσιοποιείται το Προσχέδιο Διαχείρισης Κινδύνων Πλημμύρας το οποίο περιλαμβάνει μεταξύ άλλων τα αποτελέσματα των Χαρτών Επικινδυνότητας και των Χαρτών Κινδύνων Πλημμύρας, τους βασικούς στόχους για τη διαχείριση των κινδύνων πλημμύρας και τα αναγκαία Μέτρα για την αντιμετώπιση και διαχείριση των κινδύνων πλημμύρας.	<p>Ανάρτηση στον ειδικά διαμορφωμένο για τις πλημμύρες ιστότοπο της ΕΓΥ / ΥΠΕΝ, (http://floods.ypeka.gr/index.php/sxedia-diaxeirisis/anat-sterea-ellada-gr07) όλων των απαιτούμενων πληροφοριών του Προσχεδίου Διαχείρισης Κινδύνων Πλημμύρας του Υδατικού Διαμερίσματος Ανατολικής Στερεάς Ελλάδας. Το Προσχέδιο συνοδεύεται από ερωτηματολόγιο, το οποίο περιλαμβάνει ερωτήσεις επί αυτού. Το ερωτηματολόγιο αναρτήθηκε στον ειδικά διαμορφωμένο για τις πλημμύρες ιστότοπο της ΕΓΥ / ΥΠΕΝ (http://floods.ypeka.gr/index.php/diavoylefsi).</p> <p>Προετοιμασία απλουστευμένων κειμένων, τα οποία υποβάλλονται στην ΕΓΥ και μετά από έλεγχο αναρτώνται στον ειδικά διαμορφωμένο για τις πλημμύρες ιστότοπο της ΕΓΥ / ΥΠΕΝ (http://floods.ypeka.gr/)</p> <p>Με το από 17/7/2017 μήνυμα μέσω ηλεκτρονικού ταχυδρομείου (email), η ΕΓΥ γνωστοποίησε στις Δ/νσεις Υδάτων των Αποκεντρωμένων Διοικήσεων, την ανάρτηση των Προσχεδίων Διαχείρισης Κινδύνων Πλημμύρας. Επίσης, η ΕΓΥ, με το υπ αριθμ. πρωτ. 141479/04-08-2017 έγγραφό της, γνωστοποίησε την ανάρτηση των Προσχεδίων Διαχείρισης Κινδύνων Πλημμύρας στην Γενική Γραμματεία Πολιτικής Προστασίας.</p> <p>Οι ενδιαφερόμενοι μπορούσαν να συμπληρώνουν τα ερωτηματολόγια και να αποστέλλουν παρατηρήσεις στην ΕΓΥ, μέσω email, φαξ ή ταχυδρομικά.</p>	<p>Ενεργή συμμετοχή του κοινού και των ενδιαφερομένων φορέων, μέσω της συμπλήρωσης του ερωτηματολογίου και της υποβολής παρατηρήσεων – απόψεων επί του ΣΔΚΠ.</p> <p>Οι παρατηρήσεις – προτάσεις των ενδιαφερομένων φορέων, μετά από αξιολόγηση από την ΕΓΥ και τον Ανάδοχο, αξιοποιούνται κατά την οριστικοποίηση του Σχεδίου Διαχείρισης Κινδύνων Πλημμύρας του ΥΔ Ανατολικής Στερεάς Ελλάδας.</p>

ΧΡΟΝΟ ΔΙΑΓΡΑΜΜΑ	ΔΡΑΣΗ	ΣΥΝΟΠΤΙΚΗ ΠΕΡΙΓΡΑΦΗ ΔΡΑΣΗΣ	ΔΙΑΔΙΚΑΣΙΑ	ΑΝΑΜΕΝΟΜΕΝΑ ΑΠΟΤΕΛΕΣΜΑΤΑ
			Ακολούθησε επεξεργασία των απαντήσεων των ερωτηματολογίων που έχουν συμπληρωθεί και των γραπτών παρατηρήσεων.	
17/1/2018	Δημοσιοποίηση Στρατηγικής Μελέτης Περιβαλλοντικών Επιπτώσεων (ΣΜΠΕ)	Διατυπώνονται οι επιπτώσεις στο περιβάλλον από την εφαρμογή των ΣΔΚΠ, αναλύοντας τη σκοπιμότητα τους και παρέχοντας εναλλακτικά σενάρια λύσεων.	Η ΣΜΠΕ ολοκληρώθηκε στις 29/9/2017 και η διαδικασία διαβούλευσής της, είναι σύμφωνη με τα αναφερόμενα στο άρθρο 7 της ΚΥΑ ΥΠΕΧΩΔΕ/ΕΥΠΕ, υπ' αριθμ. Οίκ. 107017/28.8.2006 (ΦΕΚ 1225/Β/5.9.2006), όπως τροποποιήθηκε και ισχύει. Η ΣΜΠΕ αναρτήθηκε στην ιστοσελίδα του Υπουργείου Περιβάλλοντος και Ενέργειας (http://ypeka.gr/Default.aspx?tabid=232&language=el-GR) στις 15/12/2017. Η Δ/νση Περιβαλλοντικής Αδειοδότησης (ΔΙΠΑ) του ΥΠΕΝ, με το υπ' αριθμ. πρωτ. οικ. 1315/17-01-2018 έγγραφό της, γνωστοποίησε σε φορείς, την ανάρτηση του φακέλου της ΣΜΠΕ στην ιστοσελίδα του ΥΠΕΝ, για την διατύπωση γνώμης στο πλαίσιο των αρμοδιοτήτων τους. Οι ενδιαφερόμενοι μπορούσαν να αποστέλλουν παρατηρήσεις στην ΔΙΠΑ, μέσω email, φαξ ή ταχυδρομικά. Ακολούθησε επεξεργασία και σχολιασμός των παρατηρήσεων που υποβλήθηκαν.	Ενεργή συμμετοχή των ενδιαφερομένων φορέων, μέσω της υποβολής παρατηρήσεων – απόψεων επί της ΣΜΠΕ. Οι παρατηρήσεις – προτάσεις των ενδιαφερομένων φορέων, αφού αξιολογήθηκαν από την Αρχή Σχεδιασμού (ΕΓΥ/ΥΠΕΝ), στάλθηκε σχετικό υπόμνημα στην Αρμόδια Αρχή (ΔΙΠΑ/ΥΠΕΝ) και απέστειλε εισήγηση στην Ειδική Γραμματεία Υδάτων για την έγκριση της Στρατηγικής Μελέτης Περιβαλλοντικών Επιπτώσεων του ΣΔΚΠ από την Εθνική Επιτροπή Υδάτων. Επίσης, αξιοποιήθηκαν στην οριστικοποίηση του Σχεδίου Διαχείρισης Κινδύνων Πλημμύρας.
1/9/2017 έως 29/9/2017	Διάδοση υλικού δημοσιοποίησης 1. Προσχέδιο Διαχείρισης Κινδύνων Πλημμύρας	Προετοιμασία και παραγωγή υλικού για την ευρεία δημοσιοποίηση του έργου και για την ενημέρωση, κινητοποίηση και συμμετοχή των ενδιαφερόμενων	Το Προσχέδιο Διαχείρισης Κινδύνων Πλημμύρας και η Στρατηγική Μελέτη Περιβαλλοντικών Επιπτώσεων , είναι διαθέσιμα στο διαδίκτυο (http://floods.ypeka.gr/index.php και http://ypeka.gr/Default.aspx?tabid=232&language=el-GR αντίστοιχα). Παράλληλα η σύνοψη του Προσχεδίου	Ενημέρωση και κινητοποίηση των ενδιαφερομένων φορέων, ώστε να επιτευχθεί η ενεργή συμμετοχή στις διαδικασίες κοινωνικού διαλόγου.

ΧΡΟΝΟ ΔΙΑΓΡΑΜΜΑ	ΔΡΑΣΗ	ΣΥΝΟΠΤΙΚΗ ΠΕΡΙΓΡΑΦΗ ΔΡΑΣΗΣ	ΔΙΑΔΙΚΑΣΙΑ	ΑΝΑΜΕΝΟΜΕΝΑ ΑΠΟΤΕΛΕΣΜΑΤΑ
	2. Στρατηγική Μελέτη Περιβαλλοντικών Επιπτώσεων 3. Ενημερωτικό έντυπο 4. Banner – poster – αφίσες	/εμπλεκόμενων φορέων και του κοινού.	Διαχείρισης Κινδύνων Πλημμύρας διανεμήθηκε στους συμμετέχοντες στην ημερίδα διαβούλευσης. Επίσης προετοιμάστηκε κοινό ενημερωτικό έντυπο για όλα το ΣΔΚΠ του ΥΔ Ανατολικής Στερεάς Ελλάδας (ΕΛ07) σε μέγεθος σελίδας Α4, το οποίο παρουσιάζει με απλοποιημένο τρόπο το πλαίσιο και τον σκοπό εκπόνησης των Σχεδίων Διαχείρισης. Αναφέρονται στοιχεία επικοινωνίας για τη λήψη περαιτέρω πληροφοριών. Το έντυπο διανεμήθηκε στους συμμετέχοντες στην Ημερίδα Διαβούλευσης. Επιπλέον παρήχθησαν banner, poster και αφίσες , τα οποία χρησιμοποιήθηκαν στην ημερίδα διαβούλευσης.	
29/9/2017	Διοργάνωση Ημερίδας Διαβούλευσης	Διοργάνωση Ημερίδας Διαβούλευσης, για την παρουσίαση του ΣΔΚΠ και της Στρατηγικής Μελέτης Περιβαλλοντικών Επιπτώσεων	Η ημερίδα διαβούλευσης διεξήχθη στη Λαμία στις 29/9/2017 Το Πρόγραμμα και η Πρόσκληση της Ημερίδας, αναρτήθηκε στον ειδικά διαμορφωμένο για τις πλημμύρες ιστότοπο (http://floods.ypeka.gr/index.php/diavoylefsi). Η Ημερίδα περιλάμβανε τα παρακάτω θέματα: <ul style="list-style-type: none"> • Παρουσίαση Οδηγίας 2007/60/ΕΚ, στοιχείων Προκαταρκτικής Αξιολόγησης Κινδύνων Πλημμύρας και διαδικασίας διαβούλευσης • Παρουσίαση Χαρτών Επικινδυνότητας και Χαρτών Κινδύνων Πλημμύρας του ΥΔ Ανατολικής Στερεάς Ελλάδας • Παρουσίαση του Σχεδίου Διαχείρισης Κινδύνων Πλημμύρας του ΥΔ Ανατολικής Στερεάς Ελλάδας • Παρουσίαση της Στρατηγικής Μελέτης Περιβαλλοντικών Επιπτώσεων του ΣΔΚΠ. 	Ανάδραση από τους κοινωνικούς εταίρους επί του Προσχεδίου του ΣΔΚΠ και της ΣΜΠΕ με σκοπό την οριστικοποίησή τους.

ΧΡΟΝΟ ΔΙΑΓΡΑΜΜΑ	ΔΡΑΣΗ	ΣΥΝΟΠΤΙΚΗ ΠΕΡΙΓΡΑΦΗ ΔΡΑΣΗΣ	ΔΙΑΔΙΚΑΣΙΑ	ΑΝΑΜΕΝΟΜΕΝΑ ΑΠΟΤΕΛΕΣΜΑΤΑ
			<ul style="list-style-type: none"> Συζήτηση / τοποθετήσεις/ καταγραφή απόψεων – παρατηρήσεων <p>Κατά τη διάρκεια της Ημερίδας διανεμήθηκε στους συμμετέχοντες, το συνοπτικό Προσχέδιο Διαχείρισης Κινδύνων Πλημμύρας και το ερωτηματολόγιο επί των περιεχομένων του Προσχεδίου</p> <p>Οι προσκλήσεις της Ημερίδας απεστάλησαν μέσω ηλεκτρονικού ταχυδρομείου σε κάθε έναν από τους κοινωνικούς εταίρους.</p> <p>Οι συζητήσεις κατά τη διάρκεια της Ημερίδας καταγράφηκαν, με σκοπό την οριστικοποίηση του ΣΔΚΠ και της ΣΜΠΕ.</p>	
Από 30/10/2017 έως 27/2/2018	Διοργάνωση ενημερωτικών συναντήσεων	Διοργάνωση συναντήσεων για την ενημέρωση κοινωνικών εταίρων για επιμέρους θέματα του ΣΔΚΠ και της ΣΜΠΕ.	<p>Στις ενημερωτικές συναντήσεις παρουσιάστηκαν και συζητήθηκαν ειδικά θέματα του Προσχεδίου του ΣΔΚΠ και της ΣΜΠΕ. Την ευθύνη οργάνωσης των ενημερωτικών συναντήσεων είχε η ΕΓΥ.</p> <p>Πραγματοποιήθηκαν οι ακόλουθες συναντήσεις:</p> <ul style="list-style-type: none"> Στις 30/10/2017 πραγματοποιήθηκε συνάντηση μεταξύ εκπροσώπων της Διεύθυνσης Περιβαλλοντικής Αδειοδότησης (ΔΙΠΑ) και του Αναδόχου, για την παρουσίαση της Στρατηγικής Μελέτης Περιβαλλοντικών Επιπτώσεων (ΣΜΠΕ). Συνάντηση πραγματοποιήθηκε στις 2/11/2017 μεταξύ της ΕΓΥ, των Διευθύνσεων Υδάτων όλης της Ελλάδος, μεταξύ των οποίων και αυτών της Θεσσαλίας και της Στερεάς Ελλάδας, και των Αναδόχων των Σχεδίων Διαχείρισης Κινδύνων Πλημμύρας για την οριστικοποίηση των ΣΔΚΠ. 	Ανάδραση από τους κοινωνικούς εταίρους που συμμετείχαν στις ενημερωτικές συναντήσεις επί θεμάτων του ΣΔΚΠ και της ΣΜΠΕ. Τροφοδότηση του ΣΔΚΠ και της ΣΜΠΕ με τις παρατηρήσεις – προτάσεις των κοινωνικών εταίρων.

ΧΡΟΝΟ ΔΙΑΓΡΑΜΜΑ	ΔΡΑΣΗ	ΣΥΝΟΠΤΙΚΗ ΠΕΡΙΓΡΑΦΗ ΔΡΑΣΗΣ	ΔΙΑΔΙΚΑΣΙΑ	ΑΝΑΜΕΝΟΜΕΝΑ ΑΠΟΤΕΛΕΣΜΑΤΑ
			<ul style="list-style-type: none"> • Συνάντηση διεξήχθη στις 12/2/2018 ανάμεσα σε εκπροσώπους της ΕΓΥ, του Αναδόχου, της Γενικής Γραμματέας Χωρικού Σχεδιασμού και Αστικού Περιβάλλοντος και συναρμόδιων Υπηρεσιών για θέματα του ΣΔΚΠ της αρμοδιότητάς τους. • Στις 21/2/2018 πραγματοποιήθηκε συνάντηση στην οποία συμμετείχαν εκπρόσωποι της ΕΓΥ, του Αναδόχου και του Υπουργείου Υποδομών και Μεταφορών για θέματα του ΣΔΚΠ της αρμοδιότητάς τους • Στις 27/2/2018 έγινε συνάντηση μεταξύ εκπροσώπων της ΕΓΥ, του ΥΠΑΑΤ, του ΠΑΑ, της ΓΔΑΕΦΚ του ΥΠΥΜΕ και του Αναδόχου με θέματα του ΣΔΚΠ της αρμοδιότητάς τους. <p>Οι πληροφορίες από τις συζητήσεις κατά τη διάρκεια των συναντήσεων, λήφθηκαν υπ' όψιν για την οριστικοποίηση του ΣΔΚΠ και της ΣΜΠΕ.</p>	
1/9/2017 έως 4/5/2018	Αξιολόγηση διαδικασίας διαβούλευσης	Τα αποτελέσματα και η αξιολόγηση της διαδικασίας διαβούλευσης υποβάλλονται στην ΕΓΥ, με μορφή έκθεσης, μετά την λήξη της διαβούλευσης.	Για την αξιολόγηση της διαδικασίας διαβούλευσης, συγκεντρώνονται και επεξεργάζονται τα ερωτηματολόγια, οι παρατηρήσεις που στάλθηκαν στην ΕΓΥ και την ΔΙΠΑ και οι τοποθετήσεις - απόψεις - παρατηρήσεις που καταγράφηκαν στην Ημερίδα Διαβούλευσης και στις ενημερωτικές συναντήσεις. Τα αποτελέσματα της διαβούλευσης υποβάλλονται προς έγκριση στην ΕΓΥ, με μορφή έκθεσης αποτελεσμάτων διαβούλευσης (παρούσα έκθεση) και στη συνέχεια, σύμφωνα με τις κατευθύνσεις της ΕΓΥ, θα ληφθούν υπόψη για την οριστικοποίηση του ΣΔΚΠ.	Η αξιολόγηση της διαδικασίας διαβούλευσης λαμβάνεται υπόψη κατά την οριστικοποίηση του Σχεδίου Διαχείρισης Κινδύνων Πλημμύρας.

4 ΑΠΟΤΕΛΕΣΜΑΤΑ ΔΗΜΟΣΙΟΠΟΙΗΣΗΣ ΧΑΡΤΩΝ ΕΠΙΚΙΝΔΥΝΟΤΗΤΑΣ ΠΛΗΜΜΥΡΑΣ ΚΑΙ ΧΑΡΤΩΝ ΚΙΝΔΥΝΟΥ ΠΛΗΜΜΥΡΑΣ

Μια από τις σημαντικότερες δράσεις σύμφωνα με το άρθρο 6 της Οδηγίας 2007/60/ΕΚ που πρέπει να προβούν τα Κράτη Μέλη είναι η κατάρτιση των Χαρτών Επικινδυνότητας Πλημμύρας και των Χαρτών Κινδύνων Πλημμύρας σε επίπεδο ΠΛΑΠ. Στους Χάρτες Επικινδυνότητας Πλημμύρας παρουσιάζονται οι ζώνες κατάκλισης (έκταση, βάθος, ταχύτητα ροής) για περιόδους επαναφοράς T=50, 100 και 1000 έτη (σενάρια πλημμύρας). Στους Χάρτες Κινδύνων Πλημμύρας παρουσιάζονται οι δυνητικές αρνητικές συνέπειες που συνδέονται με αυτά τα σενάρια πλημμύρας.

Στις 31/03/2017 έγινε η δημοσιοποίηση στην ιστοσελίδα της ΕΓΥ των Χαρτών Επικινδυνότητας (<http://floods.ypeka.gr/index.php/xartes-epikindynotitas/anat-sterea-ellada-gr07>) και των Χαρτών Κινδύνων Πλημμύρας (<http://floods.ypeka.gr/index.php/xartes-kindynoy/anat-sterea-ellada-gr07>) για το Υδατικό Διαμέρισμα Ανατολικής Στερεάς Ελλάδας. Η διαβούλευση των Χαρτών αυτών διήρκησε μέχρι τον Απρίλιο του 2018.

Οι Χάρτες Επικινδυνότητας Πλημμύρας και οι Χάρτες Κινδύνων Πλημμύρας επανεξετάζονται για πρώτη φορά έως τις 22/12/2019 και εν συνεχεία ανά εξαετία.

Οι Χάρτες Επικινδυνότητας Πλημμύρας καθώς και οι σχετικές τεχνικές εκθέσεις που τους συνοδεύουν παρουσιάζονται στους παρακάτω συνδέσμους:

- Χάρτες Επικινδυνότητας Πλημμύρας:
(<http://floods.ypeka.gr/index.php/24-ydatika-diamerismata/gr07/192-fhm-gr07>)
- Π5 – Χάρτες Επικινδυνότητας Πλημμύρας:
(http://thyamis.itia.ntua.gr/egyfloods/gr07/Reports/I_3_P05_GR07.pdf)
- Π6 – Χάρτες Επικινδυνότητας Πλημμύρας – ΜΗ ΤΕΧΝΙΚΗ ΕΚΘΕΣΗ:
(http://thyamis.itia.ntua.gr/egyfloods/gr07/Reports/I_3_P06_GR07.pdf)

Οι Χάρτες Κινδύνων Πλημμύρας καθώς και οι σχετικές τεχνικές εκθέσεις που τους συνοδεύουν παρουσιάζονται στους παρακάτω συνδέσμους:

- Χάρτες Κινδύνων Πλημμύρας:
(<http://floods.ypeka.gr/index.php/24-ydatika-diamerismata/gr07/198-ffrm-gr07>)
- Χάρτης Αποτίμησης των Μέγιστων Δυνητικών Επιπτώσεων από Πλημμύρα Εκ:
(<http://floods.ypeka.gr/index.php/24-ydatika-diamerismata/gr07/197-gr07-vulnerability>)
- Χάρτης Βαθμού Επιρροής Έντασης Πλημμύρας ΒΑ(Τ):
(<http://floods.ypeka.gr/index.php/24-ydatika-diamerismata/gr07/196-gr07-hazard>)
- Χάρτης Αξιολόγησης Επιπτώσεων Πλημμύρας ΕπΑ(Τ):
(<http://floods.ypeka.gr/index.php/24-ydatika-diamerismata/gr07/195-gr07-risk>)
- Χάρτης Αξιολόγησης Τρωτότητας σε Εδαφική Διάβρωση:
(<http://floods.ypeka.gr/index.php/24-ydatika-diamerismata/gr07/194-erosion-map-gr07>)
- Π8-Χάρτες Κινδύνων Πλημμύρας:
(http://thyamis.itia.ntua.gr/egyfloods/gr07/Reports/I_4_P08_GR07.pdf)

- Π9-Χάρτες Κινδύνων Πλημμύρας – ΜΗ ΤΕΧΝΙΚΗ ΕΚΘΕΣΗ:
(http://thyamis.itia.ntua.gr/egyfloods/gr07/Reports/I_4_P09_GR07.pdf)

Στο πλαίσιο της ενεργούς συμμετοχής, το ΥΠΕΝ γνωστοποίησε την ανάρτηση των Χαρτών Επικινδυνότητας και Χαρτών Κινδύνων Πλημμύρας με Δελτίο Τύπου στις 6/4/2017 (<http://www.ypeka.gr/Default.aspx?tabid=389&snid=4781&language=el-GR>).

Για τους Χάρτες Επικινδυνότητας Πλημμύρας και τους Χάρτες Κινδύνων Πλημμύρας δεν καταγράφηκε καμία ηλεκτρονική παρέμβαση στην ιστοσελίδα της ΕΓΥ αλλά ούτε και έντυπη παρέμβαση μέσω fax ή ηλεκτρονικής αλληλογραφίας για το Υδατικό Διαμέρισμα Ανατολικής Στερεάς Ελλάδας.

Οι παρατηρήσεις που αφορούσαν τους Χάρτες Επικινδυνότητας και τους Χάρτες Κινδύνων Πλημμύρας και έγιναν στα πλαίσια της διαβούλευσης του Σχεδίου Διαχείρισης Κινδύνων Πλημμύρας ή στα πλαίσια της διαβούλευσης της Στρατηγικής Μελέτης Περιβαλλοντικών Επιπτώσεων (ΣΜΠΕ) αναφέρονται και απαντώνται τεκμηριωμένα στο αντίστοιχο Κεφάλαιο της παρούσας Έκθεσης Αποτελεσμάτων Διαβούλευσης.

5 ΑΠΟΤΕΛΕΣΜΑΤΑ ΔΙΑΒΟΥΛΕΥΣΗΣ ΣΧΕΔΙΟΥ ΔΙΑΧΕΙΡΙΣΗΣ ΚΙΝΔΥΝΩΝ ΠΛΗΜΜΥΡΑΣ ΚΑΙ ΑΞΙΟΛΟΓΗΣΗ ΑΠΟΤΕΛΕΣΜΑΤΩΝ

5.1 Ημερίδα Λαμίας (29/9/2017)

Η Ημερίδα πραγματοποιήθηκε την Παρασκευή 29 Σεπτεμβρίου 2017 στην αίθουσα του Επιμελητηρίου της Ανατολικής Στερεάς Ελλάδας στη Λαμία και συμμετείχαν 72 άτομα. Τα στοιχεία των συμμετεχόντων παρατίθενται στο Παράρτημα Ι. Οι προσκλήσεις για συμμετοχή στην Ημερίδα απεστάλησαν με μήνυμα ηλεκτρονικού ταχυδρομείου (email) σε όλους τους κοινωνικούς εταίρους, ενώ υπήρχε και ανάρτηση της πρόσκλησης και του προγράμματος της Ημερίδας στον ειδικά διαμορφωμένο για τις πλημμύρες ιστότοπο του ΥΠΕΝ (<http://floods.ypeka.gr/index.php>), από όπου μπορούσαν οι ενδιαφερόμενοι να έχουν πρόσβαση και σε όλα τα σχετικά κείμενα, χάρτες και πληροφορίες. Την ημέρα της Ημερίδας συμπληρώθηκαν φόρμες συμμετοχής από τους συμμετέχοντες, υπόδειγμα των οποίων παρουσιάζεται στο Παράρτημα VII.

Έγιναν 4 παρουσιάσεις από τους εισηγητές με θέματα:

1. Παρουσίαση της Οδηγίας 2007/60/ΕΚ,
2. Χάρτες Επικινδυνότητας και Χάρτες Κινδύνων Πλημμύρας,
3. Στόχοι Σχεδίου Διαχείρισης Κινδύνων Πλημμύρας και Πρόγραμμα Μέτρων,
4. Στρατηγική Μελέτη Περιβαλλοντικών Επιπτώσεων.

Στην Ημερίδα διατυπώθηκαν χαιρετισμοί/ τοποθετήσεις/ ερωτήσεις/ απόψεις/ αντιρρήσεις επί του Σχεδίου Διαχείρισης Κινδύνων Πλημμύρας από τους παρακάτω φορείς: Βουλή των Ελλήνων, Αποκεντρωμένη Διοίκηση Θεσσαλίας - Στερεάς Ελλάδας (Συντονιστής, Δ/ση Περιβάλλοντος και Χωρικού Σχεδιασμού Στερεάς Ελλάδας), Περιφέρειας Στερεάς Ελλάδας (Αντιπεριφερειάρχης Αγροτικής Ανάπτυξης και Κτηνιατρικής, Δ/ση Τεχνικών Έργων), Δήμος Λαμιέων, Δήμος Αμφίκλειας – Ελάτειας, ΤΕΙ Στερεάς Ελλάδας. Αναλυτικά η αποδελτίωση των παρεμβάσεων/ παρατηρήσεων/ τοποθετήσεων και των τεκμηριωμένων απαντήσεων που δόθηκαν από την ομάδα μελέτης και την ΕΓΥ στην ημερίδα παρουσιάζονται στο Παράρτημα ΙΙΙ.

5.2 Λοιπές Συναντήσεις

Πραγματοποιήθηκαν 5 συναντήσεις όπου παρουσιάστηκε και συζητήθηκαν επιμέρους θέματα του Σχεδίου Διαχείρισης Κινδύνων Πλημμύρας και της ΣΜΠΕ, ως ακολούθως:

Αθήνα 30/10/2017

Τη Δευτέρα 30/10/2017 πραγματοποιήθηκε συνάντηση μεταξύ εκπροσώπων της Διεύθυνσης Περιβαλλοντικής Αδειοδότησης (ΔΠΑ) και του Αναδόχου, για την παρουσίαση της Στρατηγικής Μελέτης Περιβαλλοντικών Επιπτώσεων (ΣΜΠΕ) που συνοδεύει το Σχέδιο Διαχείρισης Κινδύνων Πλημμύρας.

Αθήνα, 2/11/2017

Στις 2/11/2017 πραγματοποιήθηκε συνάντηση μεταξύ της ΕΓΥ, των Διευθύνσεων Υδάτων όλης της Ελλάδος, μεταξύ των οποίων και αυτών της Θεσσαλίας και της Στερεάς Ελλάδας, και των Αναδόχων των Σχεδίων Διαχείρισης για την οριστικοποίηση των υπό διαβούλευση μέτρων. Η συνάντηση πραγματοποιήθηκε σε αίθουσα κεντρικού ξενοδοχείου της Αθήνας και παραβρέθηκαν πάνω από 25 άτομα από τις Διευθύνσεις Υδάτων, καθώς επίσης πλήθος ατόμων εκ μέρους των Αναδόχων και την ΕΓΥ.

Αντικείμενο της συνάντησης αυτής ήταν:

- Η παρουσίαση των προτάσεων της ΕΓΥ
- Η παρουσίαση του τρόπου με τον οποίο εξειδικεύτηκε κάθε μέτρο σε κάθε ΥΔ (παρουσίαση μεθοδολογίας, εξειδίκευση και συγκεκριμένα παραδείγματα για κάθε μέτρο)
- Η συγκέντρωση των σχολίων και των προτάσεων των Διευθύνσεων Υδάτων σχετικά με τον τρόπο υλοποίησης των μέτρων
- Η συγκέντρωση των σχολίων και των προτάσεων των Διευθύνσεων Υδάτων σχετικά με τους φορείς υλοποίησης
- Η παρουσίαση και συζήτηση επί της μεθοδολογίας ιεράρχησης των μέτρων
- Η συζήτηση λοιπών θεμάτων που σχετίζονται με τα ΣΔΚΠ (θέμα οριοθέτησης των ρεμάτων)

Αναλυτικά, τα αντικείμενα συζητήσεων της ημερίδας αυτής με τις Διευθύνσεις Υδάτων είχαν ως εξής:

A) Εισαγωγική παρουσίαση μέτρων

I. Απόφαση προσαρμογής των μέτρων στα αποτελέσματα πλημμύρας του μέσου σεναρίου (T100)

II. Εισαγωγή παρουσίαση των μέτρων και παρουσίαση των διαφόρων ειδών μέτρων.

- Μέτρα εκπαίδευσης/ενημέρωσης: Αφορούν δράσεις εκπαίδευσης, ενημέρωσης και ευαισθητοποίησης
- Νομοθετικές/ Διοικητικές ρυθμίσεις: Αφορούν αποφάσεις διοικητικών ρυθμίσεων
- Πρόσκτηση, συμπλήρωση και βελτίωση πληροφοριών: Αφορούν δημιουργία/ συμπλήρωση βάσεων δεδομένων, συμπλήρωση δεδομένων πεδίου, κυρίως τοπογραφικές αποτυπώσεις υποδομών και στοιχεία γεωμετρίας υδατορεμάτων
- Μέτρα οικονομικού χαρακτήρα: Αφορούν μέτρα και παρεμβάσεις για τον καλύτερο προσδιορισμό των ζημιών από πλημμύρες καθώς και οικονομικά εργαλεία για την διαχείριση των επιπτώσεων από τις πλημμύρες
- Μη δομικές παρεμβάσεις: Αφορούν κανονιστικές διατάξεις (π.χ. έλεγχος χρήσεων γης, καθορισμός ζωνών) και μη δομικά έργα (όπως συστήματα έγκαιρης προειδοποίησης)
- Μέτρα περιβαλλοντικού χαρακτήρα (Green Infrastructure): Αφορούν Μέτρα και παρεμβάσεις για την προστασία περιβαλλοντικά ευαίσθητων περιοχών.
- Τεχνικά Μέτρα Αντιπλημμυρικής Προστασίας: Αφορούν δομικά έργα αντιπλημμυρικής προστασίας και μελέτες για την υλοποίησή τους

III. Αναφορά στα μέτρα που εξειδικεύονται ανά ΥΔ

B) Παρουσίαση των Χαρτών Κινδύνων Πλημμύρας

- Χρήσεις που θίγονται και μέγεθος του κινδύνου με βάση τη μεθοδολογία που αναπτύχθηκε.
- Πως χρησιμοποιούνται οι χάρτες για την συγκεκριμενοποίηση των μέτρων

Γ) Συζήτηση επί των μέτρων που εξειδικεύονται με παρουσίαση αντιπροσωπευτικών παραδειγμάτων.

Δ) Παρουσίαση και συζήτηση επί της μεθοδολογίας ιεράρχησης των μέτρων

- Παρουσίαση της μεθοδολογίας αξιολόγησης της αποτελεσματικότητας
- Προτάσεις προσαρμογής στα δεδομένα των μέτρων όπως τελικά διαμορφώθηκαν

Ε) Παρουσίαση απαιτήσεων ΚΥΑ για οριοθετήσεις, συσχέτιση με Χάρτες Επικινδυνότητας Πλημμύρας.

Αθήνα 12/2/2018

Συνάντηση διεξήχθη τη Δευτέρα 12/2/2018, στα γραφεία της ΕΓΥ, ανάμεσα σε εκπροσώπους της ΕΓΥ, του Αναδόχου, της Γενικής Γραμματέας Χωρικού Σχεδιασμού και Αστικού Περιβάλλοντος και συναρμόδιων Υπηρεσιών για θέματα του ΣΔΚΠ της αρμοδιότητάς τους.

Αθήνα 21/2/2018

Την Τετάρτη 21/2/2018 πραγματοποιήθηκε συνάντηση, στα γραφεία της ΕΓΥ, στην οποία συμμετείχαν εκπρόσωποι της ΕΓΥ, του Αναδόχου και του Υπουργείου Υποδομών και Μεταφορών για θέματα του ΣΔΚΠ της αρμοδιότητάς τους.

Αθήνα 27/2/2018

Την Τρίτη 27/2/2018 έγινε συνάντηση στα γραφεία της ΕΓΥ μεταξύ εκπροσώπων της ΕΓΥ, του ΥΠΑΑΤ, του ΠΑΑ, της ΓΔΑΕΦΚ του ΥΠΥΜΕ και του Αναδόχου με θέματα του ΣΔΚΠ της αρμοδιότητάς τους.

5.3 Γραπτές Παρατηρήσεις Φορέων

Για το Προσχέδιο Διαχείρισης Κινδύνων Πλημμύρας εστάλη στην ΕΓΥ με mail **μία (1)** παρατήρηση/παρέμβαση (έγγραφο) (Παράρτημα V). Η αποδελτίωση της παρέμβασης και οι αντίστοιχες απαντήσεις παρουσιάζονται στον ακόλουθο πίνακα.

Πίνακας 5.1: Απαντήσεις στις παρεμβάσεις που στάλθηκαν για το ΥΔ Ανατολικής Στερεάς Ελλάδας

α/α	Φορέας	Ημερομηνία Εγγράφου/ email/ fax	Σχόλιο Φορέα	Σχολιασμός/ Αξιολόγηση
1	Διεύθυνση Αντιπλημμυρικών και Εγγειοβελτιωτικών Έργων του Υπουργείου Υποδομών και Μεταφορών	23/2/2018, Αρ Πρωτ.: ΔΑΕΕ/304/Φ. Σχ. Διαχ. Πλημμύρας	Σε σχέση με το Πρόγραμμα Μέτρων διατυπώθηκαν οι εξής παρατηρήσεις: 1) Σε ό,τι αφορά στο Μέτρο «Μελέτες/Έργο Αντιπλημμυρικής Προστασίας» και « Σύνταξης Στρατηγικών Σχεδίων (Master Plan) Έργων Αντιπλημμυρικής Προστασίας» θα πρέπει να διευκρινίζεται ότι η αναφορά "τ = 100" αναφέρεται στην γεωγραφική επίδραση του Μέτρου και δεν έχει σχέση με το μέγεθος σχεδιασμού αντιπλημμυρικών έργων και οριοθετήσεων, αφού για τον σχεδιασμό έργων αντιπλημμυρικής προστασίας λαμβάνεται περίοδος επαναφοράς T = 50 έτη, με στόχο το μελετώμενο και προς δημοπράτηση έργο να εξασφαλίζουν την πλέον πρόσφορη, από πλευράς ασφαλείας, οικονομικότητας και περιβαλλοντικών επιπτώσεων, λύση στο πλαίσιο της ορθολογικής διαχείρισης του πλημμυρικού κινδύνου. 2) Σε ότι αφορά στο Μέτρο «Ταμειυτήρες πολλαπλής σκοπιμότητας με συνιστώσα αντιπλημμυρικής προστασίας» και «Αξιοποίηση υφιστάμενων έργων ταμίευσης για ανάσχεση πλημμυρικών παροχών» στο πεδίο " Περιγραφή Μέτρου " θα πρέπει να αναφέρεται η διασφάλιση της τήρησης και της συμμόρφωσης του Κύριου του Έργου προς τις διατάξεις του Κανονισμού Ασφαλείας Φραγμάτων, καθώς και η μέριμνα για τη διαρκή βελτίωση των διαδικασιών για την τήρηση της ασφάλειας των φραγμάτων που υπάγονται στον εν λόγω Κανονισμό, όπως εμπίπτει στις αρμοδιότητες της Διοικητικής Αρχής Φραγμάτων (ΔΑΦ) ως Επιτροπής που λειτουργεί στα πλαίσια της Γενικής Γραμματείας Υποδομών του Υπουργείου Υποδομών και Μεταφορών (ΥΠΥΜΕ). 3) Σε ότι αφορά στο Μέτρο «Σύνταξη Στρατηγικών Σχεδίων (Master Plan) Έργων Αντιπλημμυρικής Προστασίας» στο πεδίο "Περιγραφή Μέτρου" θα πρέπει να	Σε απάντηση του σημείου (1) αναφέρεται ότι θα γίνει αναπροσαρμογή του συγκεκριμένου Μέτρου και θα συμπεριληφθεί σχετική διευκρίνιση σύμφωνα με τις προτάσεις της ΔΑΕΕ. Σε απάντηση του σημείου (2) αναφέρεται ότι θα γίνει αναπροσαρμογή του συγκεκριμένου Μέτρου και συμπλήρωση τους με την προτεινόμενη προσθήκη. Σε απάντηση του σημείου (3) αναφέρεται ότι θα ληφθεί υπόψη στην οριστικοποίηση του προγράμματος Μέτρων του Σχεδίου Διαχείρισης. Σε απάντηση του σημείου (4) αναφέρεται ότι το Μέτρο «Έλεγχος επάρκειας, αποκατάσταση και ενίσχυση αναχωμάτων αντιπλημμυρικής προστασίας», δεν περιλαμβάνεται στο πρόγραμμα Μέτρων του ΣΔΚΠ του ΥΔ Νήσων Αιγαίου. Σε απάντηση του σημείου (5) αναφέρεται ότι δεν αφορά τα περιεχόμενα του ΣΔΚΠ του ΥΔ Νήσων Αιγαίου, αλλά το ΣΔΚΠ του π. Έβρου.

α/α	Φορέας	Ημερομηνία Εγγράφου/ email/ fax	Σχόλιο Φορέα	Σχολιασμός/ Αξιολόγηση
			<p>αναφερθεί ότι η υλοποίηση του Master Plan θα γίνει από το Υπουργείο Υποδομών και Μεταφορών (ΥΠ.Υ. ΜΕ), όπως ήδη έγινε στο πεδίο "Φορείς Υλοποίησης". Να παραμείνει ως φορέας υλοποίησης και η εκάστοτε αρμόδια Περιφέρεια. 4) Σε ότι αφορά στο Ειδικό Μέτρο «Έλεγχος επάρκειας, αποκατάσταση και ενίσχυση αναχωμάτων αντιπλημμυρικής προστασίας» στο οποίο αναφέρεται ως Φορέας Υλοποίησης το ΥΠ.Υ.ΜΕ. /Δ.Α.Ε.Ε., κρίνουμε ότι πρέπει να συμπληρωθεί και η "Περιφέρεια Ανατολικής Μακεδονίας και Θράκης". 5) Σε ότι αφορά στον Πίνακα Μέτρων Σ.Δ.Κ.Π. Έβρου, και λαμβάνοντας υπόψη τα αναφερόμενα στην ως άνω παρ.3 προτείνονται οι ακόλουθες διορθώσεις: α) EL12-24-001 & EL12-24-002: στις Αρμόδιες Αρχές Υλοποίησης να γίνει διόρθωση της ονομασίας του Υπουργείου σε ΥΠ.Υ.ΜΕ. /Γ.Γ. Υποδομών, να συμπληρωθεί η Δ.Α.Ε.Ε. και να προστεθεί ως αρμόδια αρχή και η Περιφέρεια. β) EL12-24-004:στις Αρμόδιες Αρχές Υλοποίησης να γίνει διόρθωση της ονομασίας του Υπουργείου σε ΥΠ.Υ.ΜΕ./Γ. Γ. Υποδομών. γ) EL12-33-001 & EL12-33-005: στις Αρμόδιες Αρχές Υλοποίησης να γίνει διόρθωση της ονομασίας του Υπουργείου σε ΥΠ.Υ.ΜΕ./Γ.Γ. Υποδομών/Δ.Α.Ε. Ε και να προστεθεί ως αρμόδια αρχή και η Περιφέρεια. δ) EL12-33-002, EL12-33-003 & EL12-33-004: στις Αρμόδιες Αρχές Υλοποίησης να γίνει διόρθωση της ονομασίας του Υπουργείου σε ΥΠ.Υ.ΜΕ./Γ.Γ. Υποδομών και να συμπληρωθεί ως αρμόδια αρχή και η Περιφέρεια. ε) EL12-32-001: στις Αρμόδιες Αρχές Υλοποίησης να γίνει διόρθωση της ονομασίας του Υπουργείου σε ΥΠ.Υ.ΜΕ./Γ.Γ. Υποδομών/Δ.Α.Ε.Ε και να συμπληρωθεί ως αρμόδια αρχή και η Περιφέρεια.</p>	

5.4 Ερωτηματολόγια

Ένα από τα εργαλεία της διαβούλευσης ήταν τα ερωτηματολόγια που συντάχθηκαν, με τα οποία μπορεί κανείς να συμμετάσχει στη διαδικασία εκφράζοντας με σύντομο τρόπο την άποψη του. Το ερωτηματολόγιο αναρτήθηκε στην ιστοσελίδα του ΥΠΕΝ για τις πλημμύρες (<http://floods.ypeka.gr/index.php/diavoylefsi>) και διανεμήθηκε στους συμμετέχοντες στην Ημερίδα Διαβούλευσης (Λαμία, 29/9/2017).

Το ερωτηματολόγιο περιλαμβάνεται στο Παραδοτέο 15 «Πρόγραμμα Διαβούλευσης» και περιλαμβάνει τις ακόλουθες ερωτήσεις:

Ερώτηση 1:

Γνωρίζετε την Οδηγία 2007/60/ΕΚ για την αξιολόγηση και τη διαχείριση των κινδύνων πλημμύρας, και το περιεχόμενό της;

Καθόλου	Λίγο	Αρκετά	Πολύ Καλά

Ερώτηση 2:

Γνωρίζετε την ιστοσελίδα της Ειδικής Γραμματείας Υδάτων όπου αναρτάται υλικό σχετικό με τα Σχέδια Διαχείρισης Κινδύνων Πλημμύρας (<http://floods.ypeka.gr/>) και πόσο συχνά την επισκέπτεστε; Έχετε κάποιο σχόλιο για τα περιεχόμενά της; (Παρακαλώ σχολιάστε)

Ναι	Όχι	Την επισκέπτομαι σπάνια	Την επισκέπτομαι συχνά

Σχόλια/ Παρατηρήσεις:

Ερώτηση 3:

Διαβάσατε τον κατάλογο με τους κοινωνικούς εταίρους που εμπλέκονται ή επηρεάζονται από την διαχείριση των κινδύνων πλημμύρας και έχει αναρτηθεί στον ίδιο ιστότοπο ; Πιστεύετε ότι θα πρέπει να προστεθούν κάποιοι; (Παρακαλώ σχολιάστε)

Ναι	Όχι

Σχόλια/ Παρατηρήσεις:

Ερώτηση 4:

Γνωρίζετε ότι έχει ολοκληρωθεί από την Ειδική Γραμματεία Υδάτων η Προκαταρκτική Αξιολόγηση Κινδύνων Πλημμύρας και τί περιλαμβάνει; Θεωρείτε ότι υπάρχει κάποια επιπρόσθετη περιοχή που θα πρέπει να συμπεριληφθεί στις Ζώνες Δυνητικά Υψηλού Κινδύνου Πλημμύρας (ΖΔΥΚΠ) του Υδατικού

Διαμερίσματος Ανατολικής Στερεάς Ελλάδας στον επόμενο κύκλο εφαρμογής της Οδηγίας 2007/60/ΕΚ;
(Παρακαλώ σχολιάστε)

Όχι	Ναι	Δεν γνωρίζω καλά τι περιλαμβάνει	Γνωρίζω καλά τι περιλαμβάνει

Σχόλια/ Παρατηρήσεις:

Ερώτηση 5:

Γνωρίζετε τις έννοιες «πλημμυρικός κίνδυνος», «πλημμυρική επικινδυνότητα»;

Καθόλου	Λίγο	Αρκετά	Πολύ Καλά

Ερώτηση 6:

Πόσο συχνή θα χαρακτηρίζατε την εμφάνιση σημαντικών πλημμυρικών επεισοδίων στην περιοχή σας
βάση των αρνητικών επιπτώσεών τους;

Σπάνια (κάθε 50ετία)	Μέτριας συχνότητας (κάθε 20ετία)	Αρκετά συχνή (κάθε 10ετία)	Πολύ συχνή (κάθε 5ετία)

Ερώτηση 7:

Συμφωνείτε με τα αποτελέσματα των Χαρτών που έχουν καταρτισθεί σχετικά με την Επικινδυνότητα
αλλά και τους Κινδύνους Πλημμύρας στις Ζώνες Δυνητικά Υψηλού Κινδύνου Πλημμύρας; Τι θα αλλάζατε;
(Παρακαλώ σχολιάστε)

Ναι	Όχι

Σχόλια/ Παρατηρήσεις:

Ερώτηση 8:

Πιστεύετε ότι η αξιολόγηση των κινδύνων πλημμύρας αντικατοπτρίζει την πραγματικότητα στην περιοχή
σας; Τι θα αλλάζατε; (Παρακαλώ σχολιάστε)

Ναι	Όχι

Σχόλια/ Παρατηρήσεις:

Ερώτηση 9:

Συμφωνείτε με τους στόχους που έχουν τεθεί για την διαχείριση των κινδύνων πλημμύρας; Τι θα αλλάζατε; (Παρακαλώ σχολιάστε)

Ναι	Όχι

Σχόλια/ Παρατηρήσεις:

Ερώτηση 10:

Πιστεύετε ότι έχουμε εντοπίσει τα απαραίτητα μέτρα τα οποία πρέπει να εφαρμοστούν για την αντιμετώπιση των πλημμυρών; Τί θα αλλάζατε (Παρακαλώ σχολιάστε)

Ναι	Όχι

Σχόλια/ Παρατηρήσεις:

Ερώτηση 11:

Έχετε κάποιο άλλο σχόλιο επί των περιεχομένων του Προκαταρκτικού Σχεδίου Διαχείρισης Κινδύνων Πλημμυρας το οποίο δεν έχετε ήδη αναφέρει; (Παρακαλώ σχολιάστε)

Σχόλια/ Παρατηρήσεις:

Από τους συμμετέχοντες στη διαβούλευση συμπληρώθηκαν **εννέα (9)** ερωτηματολόγια. Οι απαντήσεις προήλθαν από τους ακόλουθους:

1. ΔΙ.ΠΕ.ΧΩ.Σ. Στερεάς Ελλάδας της Αποκεντρωμένης Διοίκησης Θεσσαλίας και Στερεάς Ελλάδας,
2. Περιφέρεια Στερεάς Ελλάδας (ένα ερωτηματολόγιο από τη ΔΙ.ΠΕ.ΧΩ.Σ. και δύο από υπαλλήλους),
3. 2 Ιδιωτικούς υπαλλήλους της Αθηναϊκής Ζυθοποιίας Α.Ε. (ΙΟΛΗ)
4. 3 άτομα (τοπογράφος μηχανικός, δασολόγος και δημόσιος υπάλληλος) χωρίς περαιτέρω στοιχεία.

Τα συμπληρωμένα ερωτηματολόγια παρατίθενται στο Παράρτημα ΙV.

Οι απαντήσεις και ο σχολιασμός των ερωτηματολογίων παρουσιάζονται στον ακόλουθο πίνακα.

Πίνακας 5.2: Απαντήσεις στα ερωτηματολόγια διαβούλευσης για το ΥΔ Ανατολικής Στερεάς Ελλάδας

α/α	Όνομα Συμμετέχοντα	Φορέας	Ημερομηνία	Σχόλιο Συμμετέχοντα	Σχολιασμός/ Αξιολόγηση
1	Δημητρόπουλος Ευάγγελος	ΔΙ.ΠΕ.ΧΩ.Σ. Στερεάς Ελλάδας, Αποκεντρωμένη Διοίκηση Θεσσαλίας και Στερεάς Ελλάδας,	5/10/2017	Ζητήθηκε διευκρίνηση στον χάρτη I-3 Π05-Χ107-03400-43050 από Χ.Θ. 78+000 έως 82+000, εντός της κοίτης, που υπάρχουν νησίδες χωρίς "ραστερ" ταχύτητας. Επισημάνθηκε σχετικά με το μέτρο ΕΛ07-Μ21-02, ότι η τυχόν θέσπιση απαγορεύσεως σε εγκεκριμένα σχέδια πόλης, θα θέσει προβλήματα ακυρώσεως της πολεοδομικής μελέτης με την απόφαση έγκρισης των ΤΧΣ/ΕΧΣ και θα θίξει έννομα συμφέροντα. Προτάθηκε τροποποίηση στη διατύπωση.	Η ύπαρξη νησίδων χωρίς "ραστερ" ταχύτητας οφείλεται στον τρόπο απόδοσης των αποτελεσμάτων της ταχύτητας από το λογισμικό επίλυσης (Flo-2D), όπου η πληροφορία αυτή, δίνεται στην μια πλευρά της κοίτης του ποταμού, με αντίστοιχες τιμές και για την άλλη πλευρά της κοίτης. Το μέτρο στο οποίο αναφέρεται, αφαιρέθηκε από το τελικό ΣΔΚΠ ' ύστερα από σχετική γνωμοδότηση της Γενικής Γραμματείας Χωρικού Σχεδιασμού και Αστικού Περιβάλλοντος του ΥΠΕΝ
2	Τσαμαδιάς Απόστολος	Δ/νση Αναπτυξιακού Προγραμματισμ ού, Περιφέρεια Στερεάς Ελλάδας	29/9/2017	Ο συμμετέχων συμφωνεί με τα αποτελέσματα των Χαρτών Επικινδυνότητας και των Χαρτών Κινδύνων Πλημμύρας και πιστεύει ότι αντικατοπτρίζεται η εικόνα της περιοχής.	Η συμπλήρωση του ερωτηματολογίου δεν χρήζει σχολιασμού.
3		Τοπογράφος Μηχανικός	29/9/2017	Ο συμμετέχων συμφωνεί με τα αποτελέσματα των Χαρτών Επικινδυνότητας και των Χαρτών Κινδύνων Πλημμύρας, πιστεύει ότι αντικατοπτρίζεται η εικόνα της περιοχής και ότι έχουν εντοπιστεί τα σημαντικά μέτρα που πρέπει να εφαρμοστούν για την αντιμετώπιση των πλημμυρών.	Η συμπλήρωση του ερωτηματολογίου δεν χρήζει σχολιασμού.
4	Χαριζόπουλος Νικόλαος	ΔΙ.ΠΕ.ΧΩ.Σ., Περιφέρεια Στερεάς Ελλάδας	29/9/2017	Ο συμμετέχων συμφωνεί με τα αποτελέσματα των Χαρτών Επικινδυνότητας και των Χαρτών Κινδύνων Πλημμύρας, πιστεύει ότι αντικατοπτρίζεται η εικόνα της περιοχής και ότι έχουν εντοπιστεί τα σημαντικά μέτρα που πρέπει	Η συμπλήρωση του ερωτηματολογίου δεν χρήζει σχολιασμού.

α/α	Όνομα Συμμετέχοντα	Φορέας	Ημερομηνία	Σχόλιο Συμμετέχοντα	Σχολιασμός/ Αξιολόγηση
				να εφαρμοστούν για την αντιμετώπιση των πλημμυρών.	
5	Λιανού Αγλαΐτσα	Περιφέρεια Στερεάς Ελλάδας	29/9/2017	Ο συμμετέχων συμφωνεί με τα αποτελέσματα των Χαρτών Επικινδυνότητας και των Χαρτών Κινδύνων Πλημμύρας, πιστεύει ότι αντικατοπτρίζεται η εικόνα της περιοχής και ότι έχουν εντοπιστεί τα σημαντικά μέτρα που πρέπει να εφαρμοστούν για την αντιμετώπιση των πλημμυρών.	Η συμπλήρωση του ερωτηματολογίου δεν χρήζει σχολιασμού.
6		Δασολόγος	29/9/2017	Σημείωσε την ανάγκη φυτοτεχνικών και γενικότερα την αποκατάσταση φυσικών διεργασιών που εξυπηρετούν τους στόχους του ΣΔΚΠ	Στο ΣΔΚΠ προτείνονται σχετικά μέτρα όπως «Προώθηση πρακτικών ανάσχεσης των πλημμυρικών ροών και συγκράτησης φερτών υλικών, με έμφαση στα Μέτρα Φυσικής Συγκράτησης Υδάτων (ΜΦΣΥ)», «Συντήρηση υφιστάμενων Ορεινών Υδρονομικών Έργων», «Διαχειριστικά μέτρα χρήσεων γης σε λεκάνες απορροής χειμάρρων», «Κωδικοποίηση Νομοθεσίας σε θέματα καθαρισμού και συντήρησης ρεμάτων - Κατάρτιση κανονισμού απαιτούμενων ενεργειών αποκατάστασης παροχετευτικότητας κοίτης ρεμάτων, συντήρησης και διαχείρισης της παρόχθιας βλάστησης»
7	Θεοδώρου Κωνσταντίνος	Αθηναϊκή Ζυθοποιία Εργοστάσιο ΙΟΛΗ	29/9/2017	Ο συμμετέχων συμφωνεί με τα αποτελέσματα των Χαρτών Επικινδυνότητας και των Χαρτών Κινδύνων Πλημμύρας, πιστεύει ότι αντικατοπτρίζεται η εικόνα της περιοχής και ότι έχουν εντοπιστεί τα σημαντικά μέτρα που πρέπει να εφαρμοστούν για την αντιμετώπιση των πλημμυρών.	Η συμπλήρωση του ερωτηματολογίου δεν χρήζει σχολιασμού.

α/α	Όνομα Συμμετέχοντα	Φορέας	Ημερομηνία	Σχόλιο Συμμετέχοντα	Σχολιασμός/ Αξιολόγηση
8	Τριανταφυλλόπουλος Χρυσοβαλάντης	Αθηναϊκή Ζυθοποιία Εργοστάσιο ΙΟΛΗ	29/9/2017	Ο συμμετέχων συμφωνεί με τα αποτελέσματα των Χαρτών Επικινδυνότητας και των Χαρτών Κινδύνων Πλημμύρας, πιστεύει ότι αντικατοπτρίζεται η εικόνα της περιοχής και ότι έχουν εντοπιστεί τα σημαντικά μέτρα που πρέπει να εφαρμοστούν για την αντιμετώπιση των πλημμυρών.	Η συμπλήρωση του ερωτηματολογίου δεν χρήζει σχολιασμού.
9		Δημόσιος Υπάλληλος		Ο συμμετέχων συμφωνεί με τα αποτελέσματα των Χαρτών Επικινδυνότητας και των Χαρτών Κινδύνων Πλημμύρας, πιστεύει ότι αντικατοπτρίζεται η εικόνα της περιοχής και ότι έχουν εντοπιστεί τα σημαντικά μέτρα που πρέπει να εφαρμοστούν για την αντιμετώπιση των πλημμυρών.	Η συμπλήρωση του ερωτηματολογίου δεν χρήζει σχολιασμού.

Από τα στοιχεία των ερωτηματολογίων που συμπληρώθηκαν ως τώρα προέκυψαν τα εξής:

- Τα 2/3 των συμμετεχόντων στη διαβούλευση που τα συμπλήρωσαν έχουν μορφωτικό επίπεδο τουλάχιστον πανεπιστημιακής εκπαίδευσης.
- Το σύνολο ανήκει στις ηλικιακές ομάδες των 25-45 και 45-65 ετών και 7 στους 9 ήταν άνδρες.
- Δεν ήταν εξοικειωμένοι με την Οδηγία 2007/60/ΕΚ ενώ 5 από τους 9 γνωρίζουν για τη ιστοσελίδα της ΕΓΥ όπου αναρτάται το υλικό των ΣΔΚΠ.
- Οι 5 από τους 9 δεν γνωρίζουν καλά τι περιλαμβάνει η Προκαταρκτική Αξιολόγηση. Δεν έγινε πρόταση για προσθήκη κάποιας περιοχής που κατά τη γνώμη τους θα έπρεπε να ενταχθεί στις ΖΔΥΚΠ.
- Η πλειονότητα είναι εξοικειωμένη με τις έννοιες «πλημμυρικός κίνδυνος» και «πλημμυρική επικινδυνότητα» ενώ ως προς το πόσο συχνά εμφανίζεται σημαντικό πλημμυρικό φαινόμενο βάση των αρνητικών συνεπειών του, οι απαντήσεις μοιράστηκαν ανάμεσα στην 5ετία και την 10ετία και μία απάντηση αναφερόταν στην 20ετία.
- Σχετικά με τα αποτελέσματα των χαρτών που έχουν καταρτιστεί μόλις ένας δεν συμφώνησε καθώς όπως σημείωσε δεν ήταν επαρκώς ενημερωμένος.
- Όλοι πιστεύουν ότι η αξιολόγηση των κινδύνων πλημμύρας αντικατοπτρίζει την πραγματικότητα στην περιοχή με μία μόνο διευκρινιστική απορία επί ενός συγκεκριμένου χάρτη.
- Στο σύνολό τους συμφωνούν με τους στόχους που έχουν τεθεί για τη διαχείριση των κινδύνων πλημμύρας.
- Σχεδόν το σύνολο θεωρεί ότι έχουν εντοπιστεί τα σημαντικά μέτρα τα οποία πρέπει να εφαρμοστούν για την αντιμετώπιση των πλημμυρών. Επισημάνθηκε σχετικά με το μέτρο EL07-M21-02 ότι η τυχόν θέσπιση απαγορεύσεως σε εγκεκριμένα σχέδια πόλης, θα θέσει προβλήματα ακυρώσεως της πολεοδομικής μελέτης με την απόφαση έγκρισης των ΤΧΣ/ΕΧΣ και θα θίξει έννομα συμφέροντα. Προτάθηκε τροποποίηση στη διατύπωση. Επιπλέον, σημειώθηκε η ανάγκη για αποκατάσταση φυσικών διεργασιών που εξυπηρετούν τους στόχους του ΣΔΚΠ.

5.5 Βασικά θέματα που προέκυψαν από τη διαβούλευση του ΣΔΚΠ

Κατά τη διάρκεια της διαβούλευσης έγιναν παρεμβάσεις που είτε αναπτύχθηκαν προφορικά στην Ημερίδα, ή/και κατατέθηκαν γραπτά στην ΕΓΥ, ή/και στην ιστοσελίδα. Ενδεικτικά, αναφέρονται τα ακόλουθα θέματα που αναπτύχθηκαν:

- Η αναγκαιότητα επαναξιολόγησης της μεθοδολογίας καθορισμού των Ζωνών Δυνητικά Υψηλού Κινδύνου Πλημμύρας, λαμβάνοντας υπ' όψιν τα αποτελέσματα της ανάλυσης επικινδυνότητας και κινδύνων πλημμύρας του Σχεδίου Διαχείρισης Κινδύνων Πλημμύρας και νέα στοιχεία πλημμυρικών συμβάντων
- Η αναγκαιότητα συμπλήρωσης της πληροφορίας που σχετίζεται με την αξιολόγηση του πλημμυρικού κινδύνου (υπόβαθρα, υδρομετεωρολογικά δεδομένα, στοιχεία ιστορικών πλημμυρικών συμβάντων, μητρώα τεχνικών δεδομένων έργων αντιπλημμυρικής προστασίας)

- Η περαιτέρω αξιοποίηση της γνώσης και της εμπειρίας που υπάρχει σε τοπικό επίπεδο από διάφορους φορείς και υπηρεσίες για την αξιολόγηση και αντιμετώπιση των επιπτώσεων των πλημμυρικών γεγονότων
- Η αναγκαιότητα περαιτέρω εξειδίκευσης κάποιων μέτρων του Σχεδίου Διαχείρισης Κινδύνων Πλημμύρας, για την εφαρμογή τους σε τοπικό επίπεδο
- Η δυνατότητα χρηματοδότησης δράσεων και έργων σε περιοχές εκτός Ζωνών Δυνητικά Υψηλού Κινδύνου Πλημμύρας
- Η επιτακτικότητα άμεσης δρομολόγησης/ προώθησης των μέτρων του Σχεδίου Διαχείρισης Κινδύνων Πλημμύρας, με προτεραιότητα σε δράσεις που αφορούν α) νομοθετικές/ διοικητικές ρυθμίσεις, β) πρόσκτηση/ βελτίωση/ συμπλήρωση των διαθέσιμων δεδομένων και γ) ετοιμότητα
- Η αναγκαιότητα δημιουργίας νέου κανονισμού μελετών για τα έργα αποχέτευσης ομβρίων υδάτων και αντιπλημμυρικής προστασίας,
- Η αναγκαιότητα ολοκληρωμένου σχεδιασμού έργων αντιπλημμυρικής προστασίας σε επίπεδο λεκάνης απορροής, λαμβάνοντας υπ' όψιν τα αποτελέσματα της ανάλυσης επικινδυνότητας και κινδύνων πλημμύρας του Σχεδίου Διαχείρισης Κινδύνων Πλημμύρας, την Οδηγία 2000/60/ΕΚ, την σύγχρονη Περιβαλλοντική, Χωροταξική και Πολεοδομική νομοθεσία και το σύνολο των εναλλακτικών δυνατοτήτων για την διαχείριση των πλημμυρικών απορροών
- Οι δυσκολίες αξιοποίησης των αποτελεσμάτων του Σχεδίου Διαχείρισης Κινδύνων Πλημμύρας από την Δημόσια Διοίκηση, εξαιτίας ελλιπούς στελέχωσης και κατάλληλης τεχνογνωσίας
- Ο μη-ορθολογικός πολεοδομικός σχεδιασμός, ο οποίος στις συνήθεις περιπτώσεις στον ελληνικό χώρο ακολουθεί την ανάπτυξη και δεν προηγείται αυτής
- Η πολυδαίδαλη νομοθεσία και η πολυδιάσπαση αρμοδιοτήτων των κρατικών φορέων, η οποία δεν διευκολύνει την εύκολη και γρήγορη επίλυση των θεμάτων που ανακύπτουν
- Η έλλειψη εκπαίδευσης των πολιτών για την αντιμετώπιση φυσικών καταστροφών και η ανεπαρκής περιβαλλοντική εκπαίδευση και συνείδηση.

6 ΔΙΑΒΟΥΛΕΥΣΗ ΤΗΣ ΣΤΡΑΤΗΓΙΚΗΣ ΜΕΛΕΤΗΣ ΠΕΡΙΒΑΛΛΟΝΤΙΚΩΝ ΕΠΙΠΤΩΣΕΩΝ (ΣΜΠΕ)

6.1 Διαδικασία διαβούλευσης ΣΜΠΕ

6.1.1 Απαιτήσεις της Οδηγίας 2007/60/ΕΚ

Σύμφωνα με την Οδηγία 2007/60/ΕΚ για την αξιολόγηση και τη διαχείριση των κινδύνων πλημμύρας προβλέπεται η ενημέρωση του κοινού σε όλα τα στάδια και ειδικότερα σύμφωνα με το άρθρο 10 της Οδηγίας:

1. Τα κράτη μέλη μεριμνούν ώστε οι προκαταρκτικές αξιολογήσεις κινδύνων πλημμύρας, οι χάρτες επικινδυνότητας πλημμύρας, οι χάρτες κινδύνων πλημμύρας και τα σχέδια διαχείρισης των κινδύνων πλημμύρας να καθίστανται διαθέσιμα στο κοινό.
2. Τα κράτη μέλη ενθαρρύνουν την ενεργό συμμετοχή των ενδιαφερομένων στην κατάρτιση, την επανεξέταση και την ενημέρωση των σχεδίων διαχείρισης των κινδύνων πλημμύρας.

6.1.2 Διαδικασία διαβούλευσης, συμμετέχοντες, χρονοδιάγραμμα

Στο πλαίσιο της διαδικασίας διαβούλευσης, σύμφωνα με το άρθρο 7 παρ.4.1 και 4.2 της ΚΥΑ υπ' αριθμ. ΥΠΕΧΩΔΕ/ΕΥΠΕ/οικ.107017/06 (Β' 1225) όπως έχει τροποποιηθεί και ισχύει με την ΚΥΑ υπ' αριθμ. 40238/17 (Β' 3759), οι φάκελοι των Στρατηγικών Μελετών Περιβαλλοντικών Επιπτώσεων (ΣΜΠΕ) Κινδύνων Πλημμύρας Λεκανών Απορροής Ποταμών των Υδατικών Διαμερισμάτων αναρτήθηκαν στις 15.12.2017 στην ηλεκτρονική διεύθυνση του ΥΠΕΝ:

<http://www.ypeka.gr/Default.aspx?tabid=232&SkinSrc=%5BG%5DSkins%2Fdefault%2FNo+Skin&ContainerSrc=%5BG%5DContainers%2Fdefault%2FNo+Container&dnprintmode=true>

Οι αρμόδιες υπηρεσίες κλήθηκαν να διατυπώσουν, στο πλαίσιο των αρμοδιοτήτων τους, τη γνώμη τους και τις τυχόν παρατηρήσεις τους αποστέλλοντάς τες στην ηλεκτρονική διεύθυνση της ΔΙΠΑ sec.dipa@prv.ypeka.gr.

Στη συνέχεια, στις 17 Ιανουαρίου 2018, η ΔΙΠΑ απέστειλε έγγραφο με αρ. πρωτ. οικ. 1315 στο οποίο καλούσε τις εμπλεκόμενες δημόσιες υπηρεσίες να εκφράσουν στο πλαίσιο των αρμοδιοτήτων τους εγγράφως ή ηλεκτρονικά τη γνώμη τους και τις τυχόν παρατηρήσεις τους επί του περιεχομένου της ΣΜΠΕ του Σχεδίου Διαχείρισης Κινδύνων Πλημμύρας του Υδατικού Διαμερίσματος Ανατολικής Στερεάς Ελλάδας (EL07) και να τις διαβιβάσουν στη ΔΙΠΑ/ΥΠΕΝ εντός προθεσμίας σαράντα πέντε ημερών από την παραλαβή του εγγράφου (καταληκτική ημερομηνία 02.03. 2018). Η διαδικασία της διαβούλευσης ολοκληρώθηκε με το υπ' αριθμ. οικ. 8892/2.5.2018 με το οποίο η Διεύθυνση Περιβαλλοντικής Αδειοδότησης (ΔΙΠΑ) του Υπουργείου Περιβάλλοντος και Ενέργειας, εισηγήθηκε στην Ειδική Γραμματεία Υδάτων την έγκριση της Στρατηγικής Μελέτης Περιβαλλοντικών Επιπτώσεων του ΣΔΚΠ.

Οι αποδέκτες του εγγράφου αυτού συνοψίζονται στους ακόλουθους:

- Υπουργείο Περιβάλλοντος και Ενέργειας (Ειδική Γραμματεία Υδάτων, 2 Γενικές Γραμματείες και 4 Γενικές Διευθύνσεις)
- Υπουργείο Εσωτερικών (1 Γενική Γραμματεία και 1 Γενική Διεύθυνση)

- Υπουργείο Οικονομίας και Ανάπτυξης (2 Γενικές Γραμματείες και 4 Γενικές Διευθύνσεις)
- Υπουργείο Μεταφορών & Υποδομών (1 Γενική Γραμματεία και 2 Γενικές Διευθύνσεις)
- Υπουργείο Πολιτισμού και Μεταφορών (Γραφείο Γεν. Γραμματέας, 1 Γενική Διεύθυνση, 8 Διευθύνσεις και Εφορείες Αρχαιοτήτων, 2 Υπηρεσίες)
- Υπουργείο Αγροτικής Ανάπτυξης και Τροφίμων (2 Ειδικές υπηρεσίες και 2 Γενικές Διευθύνσεις)
- Υπουργείο Τουρισμού (Γενική Διεύθυνση)
- Υπουργείο Υγείας (Γενική Διεύθυνση)
- Αποκεντρωμένη Διοίκηση Αττικής (2 Γενικές Διευθύνσεις και 5 Διευθύνσεις)
- Αποκεντρωμένη Διοίκηση Θεσσαλίας και Στερεάς Ελλάδας (2 Γενικές Διευθύνσεις και 11 Διευθύνσεις)
- Περιφέρεια Αττικής (Περιφερειακό Συμβούλιο, 4 Γενικές Διευθύνσεις, 24 Διευθύνσεις και Τμήματα)
- Περιφέρεια Στερεάς Ελλάδας (Περιφερειακό Συμβούλιο, 4 Γενικές Διευθύνσεις, 23 Διευθύνσεις και Τμήματα)
- Περιφέρεια Θεσσαλίας (Περιφερειακό Συμβούλιο, 4 Γενικές Διευθύνσεις, 8 Διευθύνσεις και Τμήματα)
- 4 Σχετιζόμενοι Φορείς Διαχείρισης

Μεταξύ των αποδεκτών του εγγράφου αυτού, είναι τα Περιφερειακά Συμβούλια Αττικής, Στερεάς Ελλάδας και Θεσσαλίας, τα οποία καλούνται τόσο να διατυπώσουν εγγράφως τη γνώμη και τις τυχόν παρατηρήσεις τους επί του περιεχομένου της ΣΜΠΕ όσο και να θέσουν στη διάθεση του κοινού, όποτε τους ζητηθεί, τις πληροφορίες και τα στοιχεία του φακέλου της ΣΜΠΕ, εφόσον δεν έχουν πρόσβαση στον ιστότοπο του ΥΠΕΝ, και η Διεύθυνση Προστασίας και Διαχείρισης Υδάτινου Περιβάλλοντος της Ειδικής Γραμματείας Υδάτων, η οποία καλείται να δημοσιοποιήσει στο κοινό την έναρξη της διαβούλευσης της ΣΜΠΕ με την ανάρτησή της εντός πέντε ημερών από την παραλαβή του εν λόγω εγγράφου και να παράσχει στο ενδιαφερόμενο κοινό την ευκαιρία να διατυπώσει εγγράφως ή ηλεκτρονικά τις απόψεις εφόσον το επιθυμεί.

Αναλυτικά στοιχεία των φορέων που συμμετέχουν στην διαβούλευση της ΣΜΠΕ, παρατίθενται στο Παράρτημα ΙΙ.

6.2 Στοιχεία γνωμοδοτήσεων επί της ΣΜΠΕ

Για την ΣΜΠΕ του Υδατικού Διαμερίσματος Ανατολικής Στερεάς Ελλάδας στάλθηκαν συνολικά **22** γνωμοδοτήσεις Φορέων, οι περισσότερες από τις οποίες συνοδεύονται και από σχόλια (Παράρτημα VI). Τα σχετικά στοιχεία παρουσιάζονται στη συνέχεια σε μορφή Πίνακα που περιλαμβάνει τον Φορέα, τη γνωμοδότησή του, τις τυχόν παρατηρήσεις του, καθώς και τον σχολιασμό/ αξιολόγησή τους, από την ΕΓΥ και τον Ανάδοχο. Οι απόψεις αυτές απεστάλησαν στην Αρμόδια Αρχή (ΔΙΠΑ/ΥΠΕΝ) από την Αρχή Σχεδιασμού (ΕΓΥ) με το με αριθ. πρωτ. ΥΠΕΝ/ΔΠΔΥΠ/23310/371/23.04.2018 έγγραφο.

* Γνωμοδότηση: Θετική (Θ) – Θετική με Προϋποθέσεις (ΘΠ) – Αρνητική (Α) – Δεν Γνωμοδοτεί (ΔΓ)

Πίνακας 6.1: Απαντήσεις στις παρεμβάσεις που διατυπώθηκαν στη διαβούλευση της ΣΜΠΕ για το ΥΔ Ανατολικής Στερεάς Ελλάδας

α/α	Φορέας	Αριθμός Πρωτοκόλλου	Γνωμοδότηση*	Σχόλιο Φορέα	Σχολιασμός/ Αξιολόγηση
1	ΥΠΠΟΑ/ΓΔΑΠΚ /ΕΦΑΒΟΙΩ	41080/27940 /399/31-01- 2018	Θ	Οι γνωμοδοτήσεις (α/α 1, 2 και 4) των Αρχαιολογικών Υπηρεσιών του ΥΠΠΟΑ είναι θετικές και τίθεται από Τμήμα Προστασίας Νεώτερων Μνημείων και κινητών πολιτιστικών αγαθών η προϋπόθεση να μην θιχθούν τόσο τα χαρακτηρισμένα ως νεότερα μνημεία όσο και ο περιβάλλον χώρος τους. Αναφέρουν ότι τα έργα που θα πραγματοποιηθούν στα πλαίσια του ΣΔΚΠ θα πρέπει να γίνουν σε συνεργασία με το Υπουργείο και τις αρμόδιες εφορίες και ότι σε περίπτωση εντοπισμού αρχαιοτήτων θα εφαρμόζεται η κείμενη νομοθεσία για την αδειοδότηση έργων σε χώρους αρχαιολογικού ενδιαφέροντος. Επιπλέον, η Εφορεία Αρχαιοτήτων Βοιωτίας αναφέρει ότι στο Ν. Βοιωτίας και ειδικότερα στις όχθες της Παραλίμνης διατηρούνται ορατά οικιστικά κατάλοιπα αλλά και τάφοι χρονολογούμενα από τους προϊστορικούς χρόνους και επίσης στην περιοχή του Βοιωτικού Κηφισού, εντός της αποξηραμένης λίμνης της Κωπαΐδας, έχει εντοπιστεί μεγάλος αριθμός θέσεων αρχαιολογικού και ιστορικού ενδιαφέροντος και κρίνει σκόπιμη την τόνωση της προστασίας και τη διαφύλαξη του τοπίου της περιοχής της αποξηραμένης λίμνης Κωπαΐδας, με την ανάδειξη της πολιτιστικής και περιβαλλοντικής φυσιογνωμίας της. Επίσης, το Τμήμα Προστασίας	Σε απάντηση των παραπάνω αναφέρεται ότι στην Εισήγηση Έγκρισης της ΣΜΠΕ του Σχεδίου δύναται να συμπεριληφθεί όρος όπου θα επισημαίνεται ότι για την προστασία της πολιτιστικής κληρονομιάς θα πρέπει να τηρούνται τα προβλεπόμενα στο Ν.3028/2002 (ΦΕΚ 153 Α'/28.6.2002) «Για την προστασία των Αρχαιοτήτων και εν γένει της Πολιτιστικής Κληρονομιάς» και τη λοιπή σχετική νομοθεσία. Οι παρατηρήσεις των Υπηρεσιών αφορούν σε γενικές κατευθύνσεις για το σύνολο των διαδικασιών αδειοδότησης έργων σύμφωνα με την ισχύουσα νομοθεσία και δεν απαιτούν ενσωμάτωση αλλαγών στο ΣΔΚΠ. Οι ειδικές επισημάνσεις των Υπηρεσιών που κάνουν αναφορά σε περιοχές αρχαιολογικού και ιστορικού ενδιαφέροντος, δεν απαιτούν ενσωμάτωση αλλαγών στο ΣΔΚΠ και δε μεταβάλλουν την περιβαλλοντική αξιολόγηση των επιπτώσεων των Μέτρων του ΣΔΚΠ

α/α	Φορέας	Αριθμός Πρωτοκόλλου	Γνωμοδότηση*	Σχόλιο Φορέα	Σχολιασμός/ Αξιολόγηση
				Νεότερων Μνημείων και κινητών πολιτιστικών αγαθών της Υπηρεσίας Νεότερων Μνημείων και Τεχνικών Έργων Θεσσαλίας & Κεντρικής Στ. Ελλάδας επισημαίνει ότι στην περιοχή αρμοδιότητάς του έχει προστεθεί και η ΓΕΦΥΡΑ ΠΑΛΙΟΥΡΙΟΥ - ΚΑΣΤΡΙΟΥ, μεταξύ των οικισμών Παλιουρίου-Καστρίου, η οποία έχει χαρακτηριστεί με την ΥΑ ΥΠΠΟΑ/ΔΠΑΝΣΜ/331727/29841/4193/12-2-2016 ως ιστορικό διατηρητέο μνημείο και βρίσκεται στην περιοχή του ποτάμιου οικοσυστήματος του Σπερχειού Π.	
2	ΥΠΠΟΑ/ΓΔΑΠΚ /ΕΦΑΦΩΚ	39731/27031 /645/1-02- 2018	Θ	Βλέπε γνωμοδότηση 1	
3	ΑΠΟΚΕΝΤΡΩΜΕΝΗ ΔΙΟΙΚΗΣΗ ΘΕΣΣΑΛΙΑΣ- ΣΤ.ΕΛΛΑΔΑΣ/ΓΕΝ.Δ /ΝΣΗ ΧΩΡΟΤΑΞΙΑΣ & ΠΕΡΙΒΑΛΛΟΝΤΙΚΗ Σ ΠΟΛΙΤΙΚΗΣ/Δ.ΝΣΗ ΥΔΑΤΩΝ ΣΤ.ΕΛΛΑΔΑΣ/ΤΜΗ ΜΑ ΠΑΡΑΚΟΛΟΥΘΗΣΗ	381/13490/8 -02-2018	ΘΠ	Η γνωμοδότηση (α/α 3) του Τμήματος Παρακολούθησης & Προστασίας Υδατικών Πόρων της Δ/σης Υδάτων Στ. Ελλάδας της Περιφέρειας Θεσσαλίας-Στ. Ελλάδας είναι θετική. Επισημαίνει, ωστόσο, ότι η ΣΜΠΕ και οι Χάρτες που την συνοδεύουν πρέπει να επικαιροποιηθούν ώστε να συμπεριλάβουν τις τροποποιήσεις που έγιναν με την 1 ^η Αναθεώρηση του ΣΔ ΛΑΠ Ανατολικής Στερεάς Ελλάδας.	Σε απάντηση των παραπάνω σας γνωρίζουμε ότι στο οριστικό ΣΔΚΠ, θα περιλαμβάνονται οι συνέργειες του ΣΔΚΠ με το ΣΔΛΑΠ και το Πρόγραμμα Μέτρων του ΣΔΚΠ, θα συσχετιστεί με το Πρόγραμμα Μέτρων της 1ης Αναθεώρησης του ΣΔΛΑΠ. Επίσης, στο οριστικό ΣΔΚΠ, θα περιλαμβάνονται συνοπτικά στοιχεία για τα επιφανειακά και υπόγεια υδατικά συστήματα, καθώς και για τις προστατευόμενες περιοχές, όπως αυτά καθορίστηκαν στο πλαίσιο της 1ης Αναθεώρησης του ΣΔΛΑΠ. Σε κάθε περίπτωση, τα στοιχεία της 1ης Αναθεώρησης των ΣΔΛΑΠ (πχ υδατικά

α/α	Φορέας	Αριθμός Πρωτοκόλλου	Γνωμοδότηση*	Σχόλιο Φορέα	Σχολιασμός/ Αξιολόγηση
	Σ & ΠΡΟΣΤΑΣΙΑΣ ΥΔΑΤΙΚΩΝ ΠΟΡΩΝ				συστήματα, προστατευόμενες περιοχές, πιέσεις - επιπτώσεις, καταστάσεις κλπ.), θα πρέπει να λαμβάνονται υπ' όψιν κατά την υλοποίηση του Προγράμματος Μέτρων του ΣΔΚΠ, στον βαθμό που αυτά σχετίζονται με αυτό.
4	ΥΠΠΟΑ/ΓΔΑΜΤΕ/Υ ΝΜΤΕΘΚΣΤΕ	36201/3690/ 230/6-02- 2018	ΘΠ	Βλέπε γνωμοδότηση 1	
5	ΠΕΡΙΦΕΡΕΙΑ ΘΕΣΣΑΛΙΑΣ/ΠΕΡ.Ε Ν. ΜΑΓΝΗΣΙΑΣ & ΣΠΟΡΑΔΩΝ/Δ.ΝΣΗ ΔΗΜΟΣΙΑΣ ΥΓΕΙΑΣ & ΜΕΡΙΜΝΑΣ/ΤΜΗΜ Α ΠΕΡΙΒΑΛΛΟΝΤΙΚΗ Σ ΥΓΙΕΙΝΗΣ & ΥΓΙΕΙΟΝΟΜΙΚΟΥ ΕΛΕΓΧΟΥ	627/5-2- 2018	ΘΠ	Η γνωμοδότηση (α/α 5) του Τμήματος Περιβαλλοντικής Υγιεινής & Υγειονομικού Ελέγχου της Δ/σης Δημόσιας Υγείας & Κοινωνικής Μέριμνας της Περιφέρειας Θεσσαλίας είναι θετική με την προϋπόθεση ότι η πραγματοποίηση αυτού θα γίνει σύμφωνα με την κείμενη Περιβαλλοντική και Υγειονομική νομοθεσία, σε συμμόρφωση με την Οδηγία 2001/42/ΕΚ, δεν θα επιφέρει επιβλαβείς για τη Δημόσια Υγεία καταστάσεις και να δώσει ιδιαίτερη έμφαση στις μελέτες για την αντιμετώπιση επιπτώσεων στους τομείς ύδρευσης και αποχέτευσης. Επίσης, να δοθεί ιδιαίτερη έμφαση στον έλεγχο της τήρησης και εφαρμογής ή/και της συμβατότητας του έργου με τα «Μέτρα για Άρθρο 7 της Οδηγίας 2000/60/ΕΚ (πόσιμο νερό).	Σε απάντηση των παραπάνω αρχικά αναφέρεται ότι η Οδηγία 2007/60/ΕΚ και κατά συνέπεια το καταρτιζόμενο ΣΔΚΠ έχει άμεση σχέση και συμπληρωματικότητα με την Οδηγία 2000/60/ΕΚ και έχει λάβει υπόψη κατά την εκπόνηση του ΣΔΚΠ τα αποτελέσματα από την εφαρμογή της. Επιπλέον, κατά την εφαρμογή του ΣΔΚΠ θα τηρηθεί το σύνολο των διαδικασιών αδειοδότησης έργων σύμφωνα με την ισχύουσα νομοθεσία και θα ληφθούν υπόψη οι προβλέψεις της εγκεκριμένης 1 ^{ης} Αναθεώρησης του Σχεδίου Διαχείρισης των Λεκανών Απορροής Ποταμών του ΥΔ Ανατολικής Στερεάς Ελλάδας. Ως εκ τούτου, δεν απαιτείται ενσωμάτωση αλλαγών στο ΣΔΚΠ και δε μεταβάλλεται η αξιολόγηση των περιβαλλοντικών επιπτώσεων του ΣΔΚΠ,

α/α	Φορέας	Αριθμός Πρωτοκόλλου	Γνωμοδότηση*	Σχόλιο Φορέα	Σχολιασμός/ Αξιολόγηση
					όπως αυτές περιγράφονται στην οικεία ΣΜΠΕ.
6	Γ.Γ.Π.Π./Δ/ΝΣΗ ΣΧΕΔΙΑΣΜΟΥ & ΑΝΤΙΜΕΤΩΠΙΣΗΣ ΕΚΤΑΚΤΩΝ ΑΝΑΓΚΩΝ	0801/26-02-2018	Θ	<p>Η γνωμοδότηση (α/α 6) του Τμήματος Σχεδιασμού, Πρόληψης και Αντιμετώπισης Φυσικών Καταστροφών της Δ/νσης Σχεδιασμού & Αντιμετώπισης Εκτάκτων Αναγκών της Γενικής Γραμματείας Πολιτικής Προστασίας είναι θετική. Επισημαίνονται, ωστόσο, τα ακόλουθα: α) το υπ' αριθμ 8184/24-11-2015 έγγραφο να αντικατασταθεί με το υπ' αριθμ. 7742/01-11-2017, που αφορά στον «Σχεδιασμό και Δράσεις Πολιτικής Προστασίας για την αντιμετώπιση κινδύνων από την εκδήλωση πλημμυρικών φαινομένων». β) Ορισμένες από τις δράσεις που προτείνονται στο Μέτρο ΕΛ07-Μ42-26 έχουν ενσωματωθεί στο νέο ΣΑΤΑΜΕ το οποίο είναι υπό έκδοση. γ) Επισημαίνεται ότι με την Υ.Α. 3384/2006 (9776/28-6-2006) δεν εγκρίθηκε το Ειδικό Σχέδιο Διαχείρισης Ανθρωπίνων Απωλειών, αλλά συμπεριλήφθη στο Γενικό Σχέδιο Πολιτικής Προστασίας με τη συνθηματική λέξη «Ξενοκράτης»). Η Γ. Γ. Π. Π. με το υπ. αριθμ. 8878/8-12-2017 (ΑΔΑ: 7ΞΘΑ465Χ07-ΖΓΟ) έγγραφό της, δημοσίευσε την δεύτερη έκδοση του Ειδικού Σχεδίου Ανθρωπίνων Απωλειών η οποία φέρει ημερομηνία έγκρισης από τον Γενικό Γραμματέα Πολιτικής Προστασίας 7 Δεκεμβρίου 2017.</p>	<p>Σε απάντηση των σημείων (α) και (γ) αναφέρεται ότι θα ληφθούν υπόψη στο οριστικό ΣΔΚΠ. Σε απάντηση του σημείου (β) αναφέρεται ότι το Μέτρο αφορά στην ενσωμάτωση των αποτελεσμάτων του ΣΔΚΠ στα ΣΑΤΑΜΕ και δεν διαφοροποιεί το περιεχόμενο του Μέρους το γεγονός ότι υπάρχει σχετική πρόβλεψη σε υπό έκδοση ΣΑΤΑΜΕ. Ως εκ τούτου, δεν απαιτείται ενσωμάτωση αλλαγών στο ΣΔΚΠ και δε μεταβάλλεται η αξιολόγηση των περιβαλλοντικών επιπτώσεων του ΣΔΚΠ, όπως αυτές περιγράφονται στην οικεία ΣΜΠΕ.</p>

α/α	Φορέας	Αριθμός Πρωτοκόλλου	Γνωμοδότηση*	Σχόλιο Φορέα	Σχολιασμός/ Αξιολόγηση
7	ΠΕΡΙΦΕΡΕΙΑ ΘΕΣΣΑΛΙΑΣ/ ΓΕΝ.Δ.ΝΣΗ ΠΕΡΙΦΕΡΕΙΑΚΗΣ ΑΓΡΟΤΙΚΗΣ ΟΙΚΟΝΟΜΙΑΣ & ΚΤΗΝΙΑΤΡΙΚΗΣ/ Δ.ΝΣΗ ΑΓΡΟΤΙΚΗΣ ΟΙΚΟΝΟΜΙΑΣ & ΚΤΗΝΙΑΤΡΙΚΗΣ ΠΕ ΜΑΓΝΗΣΙΑΣ & ΣΠΟΡΑΔΩΝ	1083/22-2-2018	ΔΓ	Η Περιφερειακή Επιτροπή Χωροταξίας και Περιβάλλοντος Μαγνησίας και Σποράδων (α/α 7) δεν γνωμοδοτεί, καθότι η Επιτροπή δεν έχει αντικείμενο γνωμοδότησης ως προς τη συγκεκριμένη ΣΜΠΕ.	
8	ΥΠΟΥΡΓΕΙΟ ΟΙΚΟΝΟΜΙΑΣ & ΑΝΑΠΤΥΞΗΣ/ΓΓΒ/ ΓΕΝ.Δ.ΝΣΗ ΕΦΑΡΜΟΓΗΣ ΚΑΝΟΝΙΣΜΩΝ ΥΠΟΔΟΜΩΝ ΚΑΙ ΕΛΕΓΧΟΥ/Δ.ΝΣΗ ΑΔΕΙΟΔΟΤΗΣΗΣ ΕΠΙΧΕΙΡΗΣΕΩΝ ΚΑΙ ΕΠΙΧΕΙΡΗΜΑΤΙΚΩΝ ΠΑΡΚΩΝ	24253/01-03/2018	Θ	Η γνωμοδότηση (α/α 8) της Δ/νσης Αδειοδότησης Επιχειρήσεων & Επιχειρηματικών Πάρκων της ΓΓΒ είναι θετική. Προτείνεται α) ο εμπλουτισμός του περιεχομένου της ΣΜΠΕ όσον αφορά τις καταγεγραμμένες χρήσεις γης ώστε να αποτυπώνεται η ιδιαιτερότητα της περιοχής των Οινοφύτων-Σχηματαρίου, η οποία περιλαμβάνει μία από τις μεγαλύτερες άτυπες βιομηχανικές συγκεντρώσεις της χώρας και να ληφθεί υπόψη στις δέσμες των προτεινόμενων Μέτρων, β) στο Μέτρο Μ22 «Μετεγκατάσταση δραστηριοτήτων και εγκαταστάσεων στο πλαίσιο σύνταξης των μελετών Τ.Χ.Σ./Ε.Χ.Σ. και Ρ.Σ.Ε.» για τις υφιστάμενες χωροθετημένες δραστηριότητες που λειτουργούν νόμιμα, η απομάκρυνσή και μετεγκατάστασή τους να	Σε απάντηση του σημείου (α) αναφέρεται ότι στο παραδοτέο «Ανάλυση χαρακτηριστικών περιοχής και μηχανισμών πλημμύρας» του ΣΔΚΠ, υπάρχει εκτεταμένη ανάλυση των χρήσεων γης της ΖΔΥΚΠ «Χαμηλής ζώνη περιοχής Αυλώνας λεκάνης π. Ασωπού», στην οποία περιλαμβάνεται η περιοχή των Οινοφύτων - Σχηματαρίου. Σε απάντηση του σημείου (β) αναφέρεται ότι το Μέτρο «Μετεγκατάσταση δραστηριοτήτων και εγκαταστάσεων στο πλαίσιο σύνταξης των μελετών ΤΧΣ/ΕΧΣ και ΡΣΕ», δεν θα συμπεριληφθεί στο τελικό Πρόγραμμα Μέτρων του ΣΔΚΠ μετά από σχετική γνωμοδότηση της Γενικής Γραμματείας Χωρικού Σχεδιασμού του ΥΠΕΝ.

α/α	Φορέας	Αριθμός Πρωτοκόλλου	Γνωμοδότηση*	Σχόλιο Φορέα	Σχολιασμός/ Αξιολόγηση
				μην είναι υποχρεωτική, αλλά υπό μορφή σύστασης και παροχής κινήτρων.	
9	ΥΠΑΑΤ/ΓΕΝ.ΓΡΑΜ ΜΑΤΕΙΑ ΑΓΡΟΤΙΚΗΣ ΠΟΛΙΤΙΚΗΣ & ΔΙΑΧΕΙΡΙΣΗΣ ΚΟΙΝΟΤΙΚΩΝ ΠΟΡΩΝ/ΕΥΔ ΠΑΑ, ΜΟΝΑΔΑ ΠΡΟΓΡΑΜΜΑΤΙΣΜ ΟΥ	794/13-03- 2018	Θ	<p>Η γνωμοδότηση (α/α 9) της ΕΥΔ ΠΑΑ, Μονάδας Προγραμματισμού του Υπουργείου Αγροτικής Ανάπτυξης και Τροφίμων είναι θετική. Ο φορέας ωστόσο θέτει τις ακόλουθες επισημάνσεις: α) Στο πλαίσιο του Μέτρου «Κατάρτιση γεωργών και κτηνοτρόφων σε πρακτικές μείωσης επιπτώσεων από τις πλημμύρες» προτείνεται από την περιγραφή του μέτρου να διαγραφεί η φράση «και ειδικά τους νέους αγρότες» καθώς και η πρόταση «αυξημένη μοριοδότηση των παραγωγών με έδρα εκμετάλλευσης εντός των πλημμυρικών ζωνών για T=100 χρόνια». Επιπλέον προτείνεται η διαγραφή από τους Φορείς υλοποίησης των: ΥΠΑΑΤ/ΟΠΕΚΕΠΕ/ΔΑΟΚΠΕ/ΕΛΓΟ ΔΗΜΗΤΡΑ. β) Τα Μέτρα «Μελέτη Αγροτικής Ανάπτυξης εντός των ΖΔΥΚΠ» και «Θεσμοθέτηση διαδικασίας μετεγκατάστασης γεωργικών εκμεταλλεύσεων» προτείνεται να αφαιρεθούν από τα Μέτρα των ΣΔΚΠ καθώς δεν είναι επιλέξιμα στο πλαίσιο του ΠΑΑ 2014-2020. γ) Στο πλαίσιο του Μέτρου «Ταμειυτήρες πολλαπλής σκοπιμότητας με συνιστώσα αντιπλημμυρικής προστασίας» επισημαίνεται ότι η δράση 4.3.1 δεν αφορά σε χρηματοδότηση μεγάλων φραγμάτων πολλαπλής χρήσης. δ) Στο πλαίσιο του μέτρου «Εκσυγχρονισμός και αποκατάσταση αποχετευτικών /αποστραγγιστικών δικτύων» επισημαίνεται ότι η</p>	<p>Σε απάντηση του σημείου (α) αναφέρεται ότι θα γίνει προσαρμογή του συγκεκριμένου Μέτρου λαμβάνοντας υπ' όψιν τις προτάσεις της ΕΥΔ ΠΑΑ. Σε απάντηση του σημείου (β) αναφέρεται ότι γίνεται αποδεκτή η πρόταση της ΕΥΔ ΠΑΑ και τα Μέτρα "Μελέτη Αγροτικής Ανάπτυξης εντός των ΖΔΥΚΠ" και «Θεσμοθέτηση διαδικασίας μετεγκατάστασης γεωργικών εκμεταλλεύσεων», δεν θα συμπεριληφθούν στο τελικό πρόγραμμα Μέτρων του ΣΔΚΠ. Σε απάντηση των σημείων (γ) και (δ) αναφέρεται ότι οι επισημάνσεις δεν διαφοροποιούν την περιγραφή του σχετικού Μέτρου. Σε απάντηση του σημείου (ε) αναφέρεται ότι θα γίνει αναπροσαρμογή του συγκεκριμένου Μέτρου λαμβάνοντας υπ' όψιν τις προτάσεις της ΕΥΔ ΠΑΑ. Η ενσωμάτωση των παρατηρήσεων στο ΣΔΚΠ δεν μεταβάλλει την αξιολόγηση των περιβαλλοντικών επιπτώσεων του ΣΔΚΠ όπως αυτές περιγράφονται στην οικεία ΣΜΠΕ.</p>

α/α	Φορέας	Αριθμός Πρωτοκόλλου	Γνωμοδότηση*	Σχόλιο Φορέα	Σχολιασμός/ Αξιολόγηση
				ΕΥΕ ΠΑΑ Μονάδα Δημοσίων Υποδομών και Παρεμβάσεων αποτελεί τον Ενδιάμεσο Φορέα Διαχείρισης για έργα με προϋπολογισμό άνω των 2,2 εκ. ευρώ καθώς και ότι τα έργα με προϋπολογισμό κάτω των 2,2 εκ. ευρώ υλοποιούνται από την αρμόδια τεχνική υπηρεσία της Περιφέρειας. ε) Στο πλαίσιο του Μέτρου «Αποκατάσταση γεωργικών εκμεταλλεύσεων από φυσικές καταστροφές» επισημαίνεται ότι, ο φορέας που υλοποιεί το μέτρο είναι ο ΕΛΓΑ καθώς και ότι στη σχετική Υπουργική Απόφαση εφαρμογής του Υπομέτρου 5.1: «Επενδύσεις σε προληπτικά Μέτρα που σκοπεύουν στη μείωση των δυσμενών επιπτώσεων πιθανών φυσικών φαινομένων, δυσμενών καιρικών συνθηκών και καταστροφικών συμβάντων», δεν συμπεριλαμβάνεται η ενίσχυση δαπανών προστασίας από τις πλημμύρες. Επιπλέον η σύνταξη της Υπουργικής Απόφασης εφαρμογής του Υπομέτρου 5.2 «Επενδύσεις αποκατάστασης των ζημιών που προκαλούνται στο γεωργικό κεφάλαιο (φυτικό, ζωικό, και πάγιο) από φυσικά φαινόμενα, δυσμενείς καιρικές συνθήκες και καταστροφικά γεγονότα», δεν έχει ολοκληρωθεί ακόμη και σε κάθε περίπτωση, για την εφαρμογή του ανωτέρω Μέτρου, θα πρέπει να πραγματοποιηθεί επικοινωνία με τον ΕΛΓΑ.	
10	ΥΠΥΜΕ/Γ.Γ.Υ./Γ.Δ. Α.Ε.Φ.Κ	36/ΓΔ.α.6/9- 03-2018	Θ	Η γνωμοδότηση (α/α 10) της Γενικής Δ/νσης Αποκατάστασης Επιπτώσεων Φυσικών Καταστροφών του Υπουργείου Υποδομών και	Σε απάντηση των παραπάνω αναφέρεται ότι οι παρατηρήσεις (α) (β),(γ) (δ) και (στ) θα ληφθούν υπόψη στο οριστικό ΣΔΚΠ. Σε

α/α	Φορέας	Αριθμός Πρωτοκόλλου	Γνωμοδότηση*	Σχόλιο Φορέα	Σχολιασμός/ Αξιολόγηση
				<p>Μεταφορών είναι θετική. Επίσης, ο φορέας επισημαίνει τα ακόλουθα: α) παρατηρήσεις για τις σελ 63, 64 και 69 της ΣΜΠΕ β) Όσον αφορά στον «Μηχανισμός εκτίμησης ζημιών και αποζημιώσεων» προτείνεται να ληφθεί υπόψη ο Ν. 4472/2017 άρθρο 57 (Φ.Ε.Κ. 74/Α), σύμφωνα με τον οποίο υπάρχουν ορισμένες αλλαγές στη διαδικασία χορήγησης των αποζημιώσεων και να ελεγχθεί εάν στην πρώτη παράγραφο θα πρέπει να αναφέρεται το Υπουργείο Περιβάλλοντος και Ενέργειας, γ) Το κείμενο «Διεύθυνση Αποκατάστασης Επιπτώσεων Φυσικών Καταστροφών (ΥΠΟΜΕΔΙ, πρώην ΥΑΣ)», να αντικατασταθεί με το «Γενική Διεύθυνση Αποκατάστασης Επιπτώσεων Φυσικών Καταστροφών (ΥΠΥΜΕ, πρώην Υ.Α.Σ.). δ) Το «ΥΥΜ» του Υπουργείου Υποδομών και Μεταφορών να αναγραφεί ως «ΥΠΥΜΕ». ε) Στο Μέτρο «Αναβάθμιση/ Δημιουργία μηχανισμού αποτίμησης ζημιών και αποζημιώσεων στα κτίρια, λόγω πλημμύρας», προτείνεται η «Περιγραφή του Μέτρου» να συνταχθεί ως: «Οι ζημιές αφορούν σε κτιριακές εγκαταστάσεις, οικιακό εξοπλισμό, μηχανολογικό εξοπλισμό, πρώτες ύλες και εμπορεύματα, ανήκοντα σε κατοικίες, βιομηχανικές και βιοτεχνικές μονάδες, εμπορικά καταστήματα και άλλες επιχειρήσεις (εκτός πρωτογενούς τομέα) στην περιοχή πλημμύρας. Το Μέτρο αποσκοπεί στην ολοκληρωμένη και συστηματική περιγραφή των απαιτούμενων δράσεων</p>	<p>απάντηση του σημείου (ε) αναφέρεται ότι θα γίνει αναδιατύπωση και αναπροσαρμογή του συγκεκριμένου Μέτρου λαμβάνοντας υπ' όψιν τις προτάσεις της ΓΔΑΕΦΚ. Η ενσωμάτωση των παρατηρήσεων στο ΣΔΚΠ δεν μεταβάλλει την αξιολόγηση των περιβαλλοντικών επιπτώσεων του ΣΔΚΠ όπως αυτές περιγράφονται στην οικεία ΣΜΠΕ.</p>

α/α	Φορέας	Αριθμός Πρωτοκόλλου	Γνωμοδότηση*	Σχόλιο Φορέα	Σχολιασμός/ Αξιολόγηση
				που θα εφαρμόζονται σε περίπτωση πλημμύρας, τόσο για την καταγραφή και αποτίμηση των ζημιών, όσο για την αποτίμηση των αποζημιώσεων, από το σύνολο των εμπλεκόμενων φορέων. Το Μέτρο περιλαμβάνει: (α) Διερεύνηση της σημερινής κατάστασης καταγραφής των ζημιών και αποτίμησης /των αποζημιώσεων σε περιπτώσεις πλημμύρας, εντοπισμός προβλημάτων και προτάσεις βελτίωσης του μηχανισμού καταγραφής και καθορισμού των αποζημιώσεων (β) Καθορισμό αρμοδιοτήτων εμπλεκόμενων φορέων και ρύθμιση αρμοδιοτήτων.» Επιπλέον στους Φορείς Υλοποίησης θα πρέπει να συμπεριληφθούν και οι Δήμοι. στ) Γενικότερα, δεδομένου του Π.Δ.123/2017, αντί του όρου «Δ.Α.Ε.Φ.Κ.», θα πρέπει να αναφέρεται η «Γενική Διεύθυνση Αποκατάστασης Επιπτώσεων Φυσικών Καταστροφών (Γ.Δ.Α.Ε.Φ.Κ), της Γενικής Γραμματείας Υποδομών (Γ.Γ.Υ.), του Υπουργείου Υποδομών και Μεταφορών (ΥΠΥΜΕ)».	
11	ΥΠΑΑΤ/ΓΕΝΙΚΗ Δ.ΝΣΗ ΑΓΡΟΤΙΚΗΣ ΑΝΑΠΤΥΞΗΣ/ Δ.ΝΣΗ ΕΓΓΕΙΩΝ ΒΕΛΤΙΩΣΕΩΝ & ΕΔΑΦΟΥΔΑΤΙΚΩΝ ΠΟΡΩΝ	432/41349/1 6.03.2018	Θ	Η γνωμοδότηση (α/α 11) της Διεύθυνσης Εγγείων Βελτιώσεων & Εδαφοδατικών Πόρων του ΥΠΑΑΤ είναι θετική. Ο φορέας επίσης επισημαίνει τα ακόλουθα: 1) αρκετά από τα Μέτρα που περιγράφονται στα ΣΔΚΠ αφορούν σε καταγραφή υδρολογικών παραμέτρων, καταγραφή πλημμυρικών συμβάντων, καταγραφή διαθέσιμων μελετών αντιπλημμυρικών έργων, καταγραφή έργων αντιπλημμυρικής προστασίας (οριζόντια Μέτρα ΕΛxx-	Σε απάντηση του σημείου (1) αναφέρεται ότι κατά την κατάρτιση των ΣΔΚΠ αξιοποιήθηκαν διαθέσιμα στοιχεία και δεδομένα και παράλληλα εντοπίστηκαν ελλείψεις σε δεδομένα βάσης ή/ και στην αδυναμία αξιοποίησης υφιστάμενων στοιχείων και πληροφοριών που σχετίζονται με την αξιολόγηση των κινδύνων πλημμύρας (υπόβαθρα, υδρομετεωρολογικά δεδομένα,

α/α	Φορέας	Αριθμός Πρωτοκόλλου	Γνωμοδότηση*	Σχόλιο Φορέα	Σχολιασμός/ Αξιολόγηση
				<p>M24-07, ELxx-M24-08, ELxx-M 24-10, ELxx-M 35-33), γεγονός που φανερώνει την έλλειψη καταγραφής της υφιστάμενης κατάστασης και συνεπώς τη δυσκολία αξιολόγησης αυτής, ώστε να μπορεί να πραγματοποιηθεί σε αυτή τη φάση, αξιολόγηση της υφιστάμενης κατάστασης, του περιβάλλοντος, αλλά και των εργαλείων που έχει η Διοίκηση στη διάθεσή της για να μπορέσουν να ληφθούν αποφάσεις σε σχέση με τους στόχους που έχουν τεθεί ήδη στα υπό διαβούλευση ΣΔΚΠ, 2) υπάρχει απουσία οικονομικής ανάλυσης καθώς και μελετών κόστους οφέλους για την επιλογή και την ιεράρχηση των Μέτρων που προτείνονται στα ΣΔΚΠ, 3) το Πρόγραμμα Μέτρων, ειδικά σε ότι αφορά στα Μέτρα προστασίας, θα έπρεπε να επικεντρώνει σε συγκεκριμένες δράσεις ανά υδατικό διαμέρισμα και όχι να αφορά αποκλειστικά σε Μέτρα καταγραφής και αξιολόγησης των υφιστάμενων μελετών (πχ οριζόντιο Μέτρο ELxx-M35-21 «Σύνταξη Στρατηγικών Σχεδίων (master plan) Έργων αντιπλημμυρικής προστασίας»), 4) θα πρέπει στα υπό διαβούλευση ΣΔΚΠ να ενταχθούν τα πιο επικαιροποιημένα στοιχεία σε ότι αφορά στην υφιστάμενη κατάσταση των υδάτων (1η Αναθεώρηση Σχεδίων Διαχείρισης Λεκανών Απορροής Ποταμών) αλλά και στην υφιστάμενη στρατηγική για την αντιμετώπιση κινδύνων από την εκδήλωση πλημμυρικών φαινομένων (αρ. Πρωτ. 7742/1-11-2017 (ΑΔΑ: 6ΛΜΞ465Χ07-ΓΑΚ) «Σχεδιασμός και</p>	<p>μητρώα αντιπλημμυρικών έργων, στοιχεία ιστορικών πλημμυρικών συμβάντων, κλπ.). Άλλωστε η ίδια Οδηγία 2007/60/ΕΚ, αναγνωρίζει ότι μπορεί να υπάρχουν τέτοιες δυσκολίες και ελλείψεις κατά την σύνταξη των ΣΔΚΠ, για αυτό έχει προβλέψει τακτικές αναθεωρήσεις τους (η 1η αναθεώρηση των ΣΔΚΠ πρέπει να ολοκληρωθεί μέχρι το 2021), οι οποίες κάθε φορά θα βασίζονται σε διαρκώς βελτιωμένα στοιχεία και δεδομένα, αλλά και περαιτέρω κατανόηση των διαδικασιών που απαιτούνται για την επίτευξη των στόχων της Οδηγίας. Για την αντιμετώπιση αυτών των χρόνιων προβλημάτων και αδυναμιών, στο ΣΔΚΠ περιλαμβάνονται κατάλληλα Μέτρα τα οποία καλούνται να υλοποιήσουν και να θέσουν στον προγραμματισμό οι καθ' ύλην αρμόδιες υπηρεσίες σε επιτελικό, περιφερειακό και τοπικό επίπεδο. Ως εκ τούτου, τα ανωτέρω σχόλια δεν απαιτούν ενσωμάτωση κάποιων αλλαγών στο ΣΔΚΠ, Σε απάντηση του σημείου (2) αναφέρεται ότι στην οριστικοποίηση του ΣΔΚΠ, θα περιλαμβάνεται ανάλυση της αποτελεσματικότητας του προγράμματος Μέτρων, σε σχέση με το εκτιμώμενο κόστος τους. Σε σχέση με τα Μέτρα για τα οποία</p>

α/α	Φορέας	Αριθμός Πρωτοκόλλου	Γνωμοδότηση*	Σχόλιο Φορέα	Σχολιασμός/ Αξιολόγηση
				<p>δράσεις Πολιτικής Προστασίας για την αντιμετώπιση κινδύνων από την εκδήλωση πλημμυρικών φαινομένων» έγγραφο της Γενικής Γραμματείας Πολιτικής Προστασίας του Υπουργείου Εσωτερικών). 5) κρίνονται σκόπιμες κάποιες επισημάνσεις ειδικά για τα οριζόντια Μέτρα που έχουν ως φορέα υλοποίησης το ΥΠΑΑΤ, όπως το οριζόντιο Μέτρο ELxx-M23-05 «Κατάρτιση γεωργών και κτηνοτρόφων σε πρακτικές μείωσης επιπτώσεων από τις πλημμύρες», το οριζόντιο Μέτρο EL_xx_24_11 «Μελέτη Αγροτικής Ανάπτυξης εντός των ΖΔΥΚΠ» και το οριζόντιο Μέτρο, το EL_xx_22_12, «Θεσμοθέτηση διαδικασίας μετεγκατάστασης γεωργικών εκμεταλλεύσεων» τα οποία δεν υπάρχουν στο σχεδιασμό της πολιτικής του ΥΠΑΑΤ και προτείνεται να διαγραφούν.</p>	<p>προκύπτει κόστος για την υλοποίησή τους, αυτό θα αναζητηθεί από διαθέσιμους πόρους των χρηματοδοτικών εργαλείων (πχ Εταιρικό Σύμφωνο για το Πλαίσιο Ανάπτυξης - ΕΣΠΑ 2014-2020, Πρόγραμμα Αγροτικής Ανάπτυξης - ΠΑΑ 2014-2020, Ευρωπαϊκός Οικονομικός Χώρος – ΕΟΧ, Ίδιοι Πόροι Αρμόδιων Φορέων). Σε απάντηση του σημείου (3) αναφέρεται ότι τα ΣΔΚΠ αποτελούν το στρατηγικό εργαλείο για την εφαρμογή αντιπλημμυρικής πολιτικής στη χώρα μας (αντίστοιχο με των υπολοίπων ευρωπαϊκών χωρών), δεδομένου ότι θεσμοθετούνται Μέτρα για την ορθή διαχείριση των κινδύνων πλημμύρας, που περιλαμβάνουν ένα ευρύ φάσμα ενεργειών σε όλους τους τομείς δράσης που θέτει η Οδηγία 2007/60/ΕΚ (Πρόληψη, Προστασία, Ετοιμότητα, Αποκατάσταση). Τα ΣΔΚΠ, δεν συνιστούν τεχνικές μελέτες για την κατασκευή έργων, αλλά εργαλεία για την άσκηση πολιτικής και για τον προγραμματισμό ενεργειών, τα οποία αναπτύσσονται για πρώτη φορά στη χώρα μας. Στο πλαίσιο του ΣΔΚΠ έχουν πραγματοποιηθεί αναλύσεις επικινδυνότητας και κινδύνων πλημμύρας, με στόχο την τεκμηριωμένη λήψη αποφάσεων για τον</p>

α/α	Φορέας	Αριθμός Πρωτοκόλλου	Γνωμοδότηση*	Σχόλιο Φορέα	Σχολιασμός/ Αξιολόγηση
					<p>καθορισμό προτεραιοτήτων στην εφαρμογή του Προγράμματος Μέτρων του ΣΔΚΠ. Σε απάντηση του σημείου (4) σας γνωρίζουμε ότι με την οριστικοποίηση του ΣΔΚΠ θα περιλαμβάνονται οι συνέργειες του ΣΔΚΠ με το ΣΔΛΑΠ και το πρόγραμμα Μέτρων του ΣΔΚΠ θα συσχετιστεί με το Πρόγραμμα Μέτρων της 1ης Αναθεώρησης του ΣΔΛΑΠ. Επίσης, με την οριστικοποίηση του ΣΔΚΠ, θα περιλαμβάνονται συνοπτικά στοιχεία για τα επιφανειακά και υπόγεια υδατικά συστήματα, καθώς και για τις προστατευόμενες περιοχές, όπως αυτά καθορίστηκαν στο πλαίσιο της 1ης Αναθεώρησης του ΣΔΛΑΠ. Σε κάθε περίπτωση, τα στοιχεία της 1ης Αναθεώρησης των ΣΔΛΑΠ (πχ υδατικά συστήματα, προστατευόμενες περιοχές, πιέσεις - επιπτώσεις, καταστάσεις κλπ.), θα πρέπει να λαμβάνονται υπ' όψιν κατά την υλοποίηση του προγράμματος Μέτρων του ΣΔΚΠ, στον βαθμό που αυτά σχετίζονται με αυτό. Σε σχέση με το υπ' αριθμ. έγγραφο 7742/01-11-2017 της Γενικής Γραμματείας Πολιτικής Προστασίας, αναφέρεται ότι θα ληφθεί υπ' όψιν στην οριστικοποίηση του ΣΔΚΠ. Σε απάντηση του σημείου (5) αναφέρεται ότι γίνεται αποδεκτή η πρόταση</p>

α/α	Φορέας	Αριθμός Πρωτοκόλλου	Γνωμοδότηση*	Σχόλιο Φορέα	Σχολιασμός/ Αξιολόγηση
					της Διεύθυνσης Εγγείων Βελτιώσεων & Εδαφοϋδατικών Πόρων του ΥΠΑΑΤ και τα Μέτρα «Μελέτη Αγροτικής Ανάπτυξης εντός των ΖΔΥΚΠ» και «Θεσμοθέτηση διαδικασίας μετεγκατάστασης γεωργικών εκμεταλλεύσεων», δεν θα συμπεριληφθούν στο τελικό πρόγραμμα Μέτρων του ΣΔΚΠ. Σε σχέση με το μέτρο «Κατάρτιση γεωργών και κτηνοτρόφων σε πρακτικές μείωσης επιπτώσεων από τις πλημμύρες», αναφέρεται ότι θα γίνει αναπροσαρμογή του, λαμβάνοντας υπ' όψιν τις προτάσεις της ΕΥΔ ΠΑΑ. Η ενσωμάτωση των παρατηρήσεων στο ΣΔΚΠ δεν μεταβάλλει την αξιολόγηση των περιβαλλοντικών επιπτώσεων του ΣΔΚΠ όπως αυτές περιγράφονται στην οικεία ΣΜΠΕ.
12	ΥΠΕΝ/ΓΕΝΙΚΗ Δ/ΝΣΗ ΧΩΡΙΚΟΥ ΣΧΕΔΙΑΣΜΟΥ	51/20.03.2018	Θ	Η γνωμοδότηση (α/α 12) της Γενικής Διεύθυνσης Χωρικού Σχεδιασμού του ΥΠΕΝ είναι θετική. Ο φορέας επισημαίνει επίσης τα ακόλουθα: 1) δεν κρίνεται σκόπιμο οι γενικές κατευθύνσεις των ΣΔΚΠ να συμπεριληφθούν χωρίς κρίση κατά περίπτωση και συνεκτίμηση με άλλους παράγοντες στα νέα ΕΠΧΣΑΑ, ΠΠΧΣΑΑ, ΤΧΣ και ΡΣΕ, καθώς επίσης στην παρούσα φάση δεν πρέπει οι ήδη υπάρχουσες προδιαγραφές των μελετών ΤΧΣ/ΕΧΣ να τροποποιηθούν ώστε να συμπεριλάβουν και τις κατευθύνσεις των ΣΔΚΠ. Εκτιμάται ότι τα ΣΔΚΠ εφόσον ολοκληρωθούν και	Σε απάντηση του σημείου (1) αναφέρεται ότι γίνεται αποδεκτή η πρόταση της Γενικής Δ/νσης Χωρικού Σχεδιασμού του ΥΠΕΝ και τα Μέτρα «Εναρμόνιση των σχεδίων χωροταξικού και ρυθμιστικού χωρικού σχεδιασμού του Ν. 4447/2016 με τα ΣΔΚΠ» και «Μετεγκατάσταση ή προστασία δραστηριοτήτων και εγκαταστάσεων στο πλαίσιο σύνταξης των μελετών Τ.Χ.Σ./Ε.Χ.Σ. και Π.Σ.Ε.» και «Πολεοδομικές και οικιστικές ρυθμίσεις σε πόλεις και οικισμούς εντός της

α/α	Φορέας	Αριθμός Πρωτοκόλλου	Γνωμοδότηση*	Σχόλιο Φορέα	Σχολιασμός/ Αξιολόγηση
				αναρτηθούν στον ιστότοπο του ΥΠΕΝ θα πρέπει να συνεκτιμώνται υποχρεωτικά στο Χωρικό Σχεδιασμό μαζί με άλλες παραμέτρους και τελικά να προτείνονται Μέτρα ανάλογα με τις γενικότερες συνθήκες κάθε περιοχής. 2) η Δ/νση Εφαρμογής, Σχεδιασμού & Ελέγχου Δομημένου Περιβάλλοντος της Γενικής Δ/νσης Χωρικού Σχεδιασμού στο πλαίσιο των αρμοδιοτήτων της θα εξασκεί τον έλεγχο της εφαρμογής των ΣΔΚΠ, όπως οι θεματικές Δ/νσεις της Γενικής Γραμματείας Χωρικού Σχεδιασμού και Αστικού Περιβάλλοντος, κατόπιν συνεκτίμησης και με άλλες παραμέτρους, τα έχουν συμπεριλάβει στο Χωρικό Σχεδιασμό (Στρατηγικό ή Ρυθμιστικό).	ζώνης πλημμύρας 100ετίας», δεν θα συμπεριληφθούν στο τελικό πρόγραμμα Μέτρων του ΣΔΚΠ. Σε απάντηση του σημείου (2) αναφέρεται ότι δεν απαιτείται ενσωμάτωση αλλαγών στο ΣΔΚΠ, ενώ σημειώνεται ότι ο συντονισμός της εφαρμογής του ΣΔΚΠ ασκείται από την ΕΓΥ και τις οικείες Διευθύνσεις Υδάτων των Αποκεντρωμένων Διοικήσεων. Η ενσωμάτωση των παρατηρήσεων στο ΣΔΚΠ δεν μεταβάλλει την αξιολόγηση των περιβαλλοντικών επιπτώσεων του ΣΔΚΠ όπως αυτές περιγράφονται στην οικεία ΣΜΠΕ.
13	ΥΠΕΝ/ ΓΕΝΙΚΗ Δ/ΝΣΗ ΠΟΛΕΟΔΟΜΙΑΣ	42/20-03-2018	Θ	Η γνωμοδότηση (α/α 13) της Γενικής Δ/νσης Πολεοδομίας του ΥΠΕΝ είναι θετική. Ο φορέας επίσης αναφέρει τα ακόλουθα: 1) Δεν κρίνεται σκόπιμος ο γενικός καθορισμός εξειδικευμένων Μέτρων (Μ21, Μ22), δεδομένων των ιδιαιτεροτήτων που καλείται να αντιμετωπίσει ο χωρικός σχεδιασμός, ο οποίος είναι πολυπαραμετρικός. Εφόσον ολοκληρωθούν και αναρτηθούν στον ιστότοπο του Υ.Π.Ε.Ν. τα Σχέδια Διαχείρισης Κινδύνων Πλημμύρας, θα συνεκτιμώνται υποχρεωτικά από τον σχεδιασμό, μαζί με άλλες παραμέτρους, θα προτείνονται δε Μέτρα ανάλογα με τις ειδικότερες συνθήκες κάθε περιοχής (όπως ΠΧ· απαγόρευση δόμησης, καθορισμός αδόμητων χώρων, δόμηση μόνο με την προϋπόθεση ολοκλήρωσης των	Σε απάντηση του σημείου (1) αναφέρεται ότι γίνεται αποδεκτή η πρόταση της Γενικής Δ/νσης Πολεοδομίας του ΥΠΕΝ και τα Μέτρα «Εναρμόνιση των σχεδίων χωροταξικού και ρυθμιστικού χωρικού σχεδιασμού του Ν. 4447/2016 με τα ΣΔΚΠ» και «Μετεγκατάσταση ή προστασία δραστηριοτήτων και εγκαταστάσεων στο πλαίσιο σύνταξης των μελετών Τ.Χ.Σ./Ε.Χ.Σ. και Π.Σ.Ε.», δεν θα συμπεριληφθούν στο τελικό πρόγραμμα Μέτρων του ΣΔΚΠ. Σε απάντηση του σημείου (2) αναφέρεται ότι γίνεται αποδεκτή η πρόταση της Γενικής Δ/νσης Πολεοδομίας του ΥΠΕΝ και το Μέτρο

α/α	Φορέας	Αριθμός Πρωτοκόλλου	Γνωμοδότηση*	Σχόλιο Φορέα	Σχολιασμός/ Αξιολόγηση
				<p>απαιτούμενων έργων αντιπλημμυρικής προστασίας κ.α.). Η θέσπιση γενικών (οριζοντίων) κανόνων ενδέχεται να δημιουργήσει εμπλοκές με άλλες παραμέτρους του σχεδιασμού (όπως π.χ. η θέσπιση υποχρεωτικής pilotis, που ενδεχομένως να μην είναι επιθυμητή σε περιοχές-μεγάλης σεισμικότητας ή από τον ιδιαίτερο αρχιτεκτονικό χαρακτήρα αυτής κλπ.) 2) Όσον αφορά στη προώθηση βέλτιστων πρακτικών για τη μείωση της επιφανειακής απορροής (M34), ως γνωστόν, με τον ν~4067/12 (Νέος Οικοδομικός Κανονισμός/ΝΟΚ), έχει γενικώς μειωθεί το ανώτατο ποσοστό κάλυψης των οικοπέδων από 70% σε 60%, με αποτέλεσμα την αύξηση της αδόμητης - ακάλυπτης επιφάνειάς τους, η οποία σύμφωνα με το άρθρο 23 του Κτιριοδομικού Κανονισμού (Αποφ. 3046/304/89) πρέπει να παραμένει κατά τα 2/3 χωρίς επίστρωση προκειμένου να είναι δυνατή η φύτευσή της. Ειδικά δε για τις περιπτώσεις οικοπέδων στα οποία δεν είναι εφικτό να πραγματοποιηθεί η φύτευση των υποχρεωτικών ακάλυπτων χώρων τους κατά τα ανωτέρω, από τις διατάξεις του ΝΟΚ επιβάλλεται η εξασφάλιση φύτευσης τουλάχιστον κατά το 1/2 του ακάλυπτου, υπό την προϋπόθεση ότι διπλάσια της υπολειπομένης επιφάνειας (δηλ. μη διασφαλιζόμενης στον ακάλυπτο) θα φυτευτεί στο δώμα του κτιρίου. Με τον τρόπο αυτόν, επιτυγχάνεται η μείωση του όγκου των ομβρίων υδάτων επιφανειακής απορροής, καθώς μεγαλύτερος όγκος τους δύναται να</p>	<p>«Προώθηση βέλτιστων πρακτικών για τη μείωση της επιφανειακής απορροής, τη διαχείριση και την αξιοποίηση των ομβρίων υδάτων σε αστικές περιοχές, με έμφαση στα Μέτρα Φυσικής Συγκράτησης Υδάτων (ΜΦΣΥ) και στις πρακτικές SUDs», δεν θα συμπεριληφθεί στο τελικό πρόγραμμα Μέτρων του ΣΔΚΠ. Σε απάντηση του σημείου (3) αναφέρεται ότι γίνεται αποδεκτή η πρόταση της Γενικής Δ/σης Πολεοδομίας του ΥΠΕΝ και το Μέτρο «Θεσμοθέτηση διαδικασίας για την κατάρτιση Στρατηγικών Σχεδίων διαχείρισης όμβριων υδάτων (Master Plan) κατά την διαδικασία πολεοδομικού σχεδιασμού νέων περιοχών που εντάσσονται σε ζώνες ανάπτυξης», δεν θα συμπεριληφθεί στο τελικό πρόγραμμα Μέτρων του ΣΔΚΠ. Η ενσωμάτωση των παρατηρήσεων στο ΣΔΚΠ δεν μεταβάλλει την αξιολόγηση των περιβαλλοντικών επιπτώσεων του ΣΔΚΠ όπως αυτές περιγράφονται στην οικεία ΣΜΠΕ..</p>

α/α	Φορέας	Αριθμός Πρωτοκόλλου	Γνωμοδότηση*	Σχόλιο Φορέα	Σχολιασμός/ Αξιολόγηση
				απορροφηθεί από το έδαφος ή από άλλες φυτεμένες επιφάνειες. 3) Επισημαίνεται τέλος ότι η διαχείριση των όμβριων (Μ35) αντιμετωπίζεται ήδη στα πλαίσια των πολεοδομικών μελετών επέκτασης, η δε αναγκαιότητα καθορισμού των δικτύων απορροής όμβριων θα επισημανθεί και στις νέες προδιαγραφές των Πολεοδομικών Σχεδίων Εφαρμογής (ΠΣΕ) του άρθρου 10 του ν. 4447/2016 οι οποίες έχουν εκπονηθεί και βρίσκονται στη διαδικασία ελέγχου και προώθησής τους για θεσμοθέτηση.	
14	ΑΠΟΚΕΝΤΡΩΜΕΝΗ ΔΙΟΙΚΗΣΗ ΘΕΣΣΑΛΙΑΣ-ΣΤ. ΕΛΛΑΔΑΣ/ΓΕΝ.Δ/Ν ΣΗ ΧΩΡΟΤΑΞΙΚΗΣ & ΠΕΡΙΒΑΛΛΟΝΤΙΚΗΣ ΠΟΛΙΤΙΚΗΣ/Δ/ΝΣΗ ΥΔΑΤΩΝ ΣΤΕΡΕΑΣ ΕΛΛΑΔΑΣ/ΤΜΗΜΑ ΠΑΡΑΚΟΛΟΥΘΗΣΗΣ & ΠΡΟΣΤΑΣΙΑΣ ΥΔΑΤΙΚΩΝ ΠΟΡΩΝ	973/44423/2 3.03.2018	Θ	Η γνωμοδότηση (α/α 14) της Δ/νσης Υδάτων Στερεάς Ελλάδας είναι θετική με την προϋπόθεση η ΣΜΠΕ να επικαιροποιηθεί με την 1η Αναθεώρηση του Σχεδίου Διαχείρισης των ΛΑΠ Ανατολικής Στερεάς. Επιπλέον, επισημαίνονται τα ακόλουθα: 1) Σε αρκετά από τα προτεινόμενα Μέτρα, προβλέπεται η άμεση συμμετοχή της Δ/νσης Υδάτων Στερεάς Ελλάδας (παρακολούθηση υλοποίησης Μέτρων Σχεδίου Διαχείρισης, συλλογή στοιχείων και υδρομετεωρολογικών δεδομένων, σύνταξη εκθέσεων αξιολόγησης πορείας εφαρμογής των Μέτρων κλπ), όταν η Διεύθυνση Υδάτων Στερεάς Ελλάδας, όπως και οι περισσότερες Δ/νσεις Υδάτων, είναι αποστεωμένη από προσωπικό και με το τεράστιο εργασιακό αντικείμενο της αδειοδότησης χιλιάδων υφιστάμενων σημείων υδροληψίας. Προτείνεται για να καταστεί δυνατή η υλοποίηση των αναφερόμενων Μέτρων του Σχεδίου, η άμεση στελέχωση της Δ/νσης Υδάτων	Σε απάντηση των ανωτέρω σας γνωρίζουμε ότι με την οριστικοποίηση του ΣΔΚΠ, θα περιλαμβάνονται οι συνέργειες του ΣΔΚΠ με το ΣΔΛΑΠ και το Πρόγραμμα Μέτρων του ΣΔΚΠ, θα συσχετιστεί με το Πρόγραμμα Μέτρων της 1ης Αναθεώρησης του ΣΔΛΑΠ. Επίσης, με την οριστικοποίηση του ΣΔΚΠ, θα περιλαμβάνονται συνοπτικά στοιχεία για τα επιφανειακά και υπόγεια υδατικά συστήματα, καθώς και για τις προστατευόμενες περιοχές, όπως αυτά καθορίστηκαν στο πλαίσιο της 1ης Αναθεώρησης του ΣΔΛΑΠ. Σε κάθε περίπτωση, τα στοιχεία της 1ης Αναθεώρησης των ΣΔΛΑΠ (πχ υδατικά συστήματα, προστατευόμενες περιοχές, πιέσεις - επιπτώσεις, καταστάσεις κλπ.), θα πρέπει να λαμβάνονται υπ' όψιν κατά την

α/α	Φορέας	Αριθμός Πρωτοκόλλου	Γνωμοδότηση*	Σχόλιο Φορέα	Σχολιασμός/ Αξιολόγηση
				<p>Στερεάς Ελλάδας. 2) Στο Μέτρο EL_07_44_31 «Ενίσχυση της τεχνικής, οργανωτικής και διοικητικής ικανότητας εμπλεκόμενων φορέων σε θέματα αντιπλημμυρικής προστασίας», προβλέπεται στην παρούσα φάση μόνο η εκπόνηση τεchnικοοικονομικής μελέτης για τον καθορισμό των σχετικών αναγκών των εμπλεκόμενων υπηρεσιών. Προτείνεται, σύμφωνα με την γνωμοδότηση, το μέτρο να περιλαμβάνει επιπλέον και την κάλυψη των βασικών αναγκών (εκπαίδευση προσωπικού, προμήθεια εξοπλισμού γραφείου και πεδίου, προμήθεια οχημάτων και μηχανημάτων) των εμπλεκόμενων υπηρεσιών, ώστε να καταστεί δυνατή η υλοποίηση πολλών από τα προβλεπόμενα Μέτρα του Σχεδίου Διαχείρισης.</p>	<p>υλοποίηση του Προγράμματος Μέτρων του ΣΔΚΠ, στον βαθμό που αυτά σχετίζονται με αυτό. Σε απάντηση του σημείου (1) αναφέρεται ότι στο ΣΔΚΠ περιλαμβάνεται το Μέτρο «Ανάπτυξη Συστήματος Παρακολούθησης του Προγράμματος Μέτρων του Σχεδίου Διαχείρισης Κινδύνων Πλημμύρας», το οποίο αφορά την παροχή συμβουλευτικών υπηρεσιών, κυρίως προς την κατεύθυνση της παρακολούθησης και προώθησης της υλοποίησης του Προγράμματος Μέτρων. Στο πλαίσιο του έργου αυτού θα συντάσσονται εκθέσεις αξιολόγησης της πορείας εφαρμογής του Προγράμματος Μέτρων, θα δίνονται κατευθύνσεις για τις απαιτούμενες ενέργειες για την ολοκλήρωση της υλοποίησης τους και θα αξιολογούνται τα Μέτρα ως προς την αποτελεσματικότητά τους στην διαχείριση του κινδύνου των πλημμυρών. Τέλος αναφέρεται ότι για την εφαρμογή των Σχεδίων Διαχείρισης Κινδύνων Πλημμύρας των Λεκανών Απορροής Ποταμών των Υδατικών Διαμερισμάτων της χώρας και για τον συντονισμό των δράσεων στην αξιολόγηση και διαχείριση του Κινδύνου Πλημμύρας, έχει συσταθεί Ομάδα Εργασίας που αποτελείται από εκπροσώπους των</p>

α/α	Φορέας	Αριθμός Πρωτοκόλλου	Γνωμοδότηση*	Σχόλιο Φορέα	Σχολιασμός/ Αξιολόγηση
					Αποκεντρωμένων Διοικήσεων, των Περιφερειών, των αντίστοιχων Ειδικών Υπηρεσιών Διαχείρισης των ΠΕΠ 2014-2020, της Ειδικής Υπηρεσίας Διαχείρισης του ΕΠ Υ.ΜΕ.ΠΕΡ.Α.Α., της Ειδικής Υπηρεσίας Διαχείρισης του ΕΠ Π.Α.Α., της ΕΥΣΕ, της Ειδικής Γραμματείας Υδάτων (ΕΓΥ) και της Ειδικής Υπηρεσίας "Επιτελική Δομή ΕΣΠΑ ΥΠΕΝ, Τομέα Περιβάλλοντος. Σε απάντηση του σημείου (2) αναφέρεται ότι θα ληφθεί υπόψη στην οριστικοποίηση του Προγράμματος Μέτρων του ΣΔΚΠ. Η ενσωμάτωση των σχολίων στο ΣΔΚΠ δε μεταβάλλει την περιβαλλοντική αξιολόγηση των επιπτώσεων των Μέτρων του ΣΔΚΠ.
15	ΑΠΟΚΕΝΤΡΩΜΕΝΗ ΔΙΟΙΚΗΣΗ ΑΤΤΙΚΗΣ/ΓΕΝ.Δ/ΝΣΗ ΧΩΡΟΤΑΞΙΚΗΣ & ΠΕΡΙΒΑΛΛΟΝΤΙΚΗΣ ΠΟΛΙΤΙΚΗΣ/Δ/ΝΣΗ ΥΔΑΤΩΝ/ΤΜΗΜΑ ΠΑΡΑΚΟΛΟΥΘΗΣΗΣ & ΠΡΟΣΤΑΣΙΑΣ ΥΔΑΤΙΚΩΝ ΠΟΡΩΝ	19507/1054/07.03.2018	ΔΓ	Η γνωμοδότηση (α/α 15) της Δ/νσης Υδάτων της Γενικής Δ/νσης Χωροταξίας & Περιβαλλοντικής Πολιτικής της Αποκεντρωμένης Διοίκησης Αττικής δεν γνωμοδοτεί καθώς αναφέρεται πως αναμένουν από την ΕΓΥ την αποστολή των επικαιροποιημένων Μέτρων προκειμένου να γνωμοδοτήσουν επί του περιεχομένου της ΣΜΠΕ.	Σε απάντηση αναφέρεται ότι η Δ/νση Υδάτων της Αποκεντρωμένης Διοίκησης Αττικής, στην συνέχεια γνωμοδότησε επί της ΣΜΠΕ του ΣΔΚΠ του ΥΔ Ανατολικής Στερεάς Ελλάδας, με το υπ' αριθμ 4758/227/12-03-2018 έγγραφό της (βλ. α/α 21).
16	ΥΠΑΑΑΤ/ ΓΕΝ.Δ/ΝΣΗ	629/28360/2 2.02.2018	Θ	Η γνωμοδότηση (α/α 16) της Διεύθυνσης Περιβάλλοντος, Χωροταξίας και Κλιματικής Αλλαγής	Σε απάντηση του σημείου (1) αναφέρεται ότι κατά την εφαρμογή του ΣΔΚΠ, θα τηρηθεί το

α/α	Φορέας	Αριθμός Πρωτοκόλλου	Γνωμοδότηση*	Σχόλιο Φορέα	Σχολιασμός/ Αξιολόγηση
	ΑΓΡΟΤΙΚΗΣ ΑΝΑΠΤΥΞΗΣ/Δ/ΝΣ Η ΠΕΡΙΒΑΛΛΟΝΤΟΣ, ΧΩΡΟΤΑΞΙΑΣ & ΚΛΙΜΑΤΙΚΗΣ ΑΛΛΑΓΗΣ/ΤΜΗΜΑ ΠΡΟΣΤΑΣΙΑΣ ΦΥΣΙΚΩΝ ΠΟΡΩΝ ΑΠΟ ΑΓΡΟΤΙΚΕΣ ΔΡΑΣΤΗΡΙΟΤΗΤΕΣ & ΧΩΡΟΤΑΞΙΑΣ			του ΥΠΑΑΤ είναι θετική .Ο φορέας ωστόσο επισημαίνει τα ακόλουθα: 1) η εφαρμογή του ΣΔΚΠ αναμένεται να έχει θετική επίπτωση στην προστασία και διατήρηση των οικοσυστημάτων και των ειδών χλωρίδας και πανίδας και σημαντική θετική επίπτωση στη διατήρηση και προστασία της ποιότητας του εδάφους και των εδαφικών πόρων με δράσεις περιορισμού απωλειών παραγωγικών εδαφών. Ενδεχόμενες μικρές αρνητικές επιπτώσεις στο έδαφος από έργα όπως έργα αντιπλημμυρικής προστασίας, έργα διευθέτησης ορεινών ΛΑΠ και ταμειυτήρες πολλαπλής σκοπιμότητας και επεκτάσεις δικτύων που δύναται να προβλεφθούν και να αντιμετωπιστούν κατά την εκπόνηση των απαιτούμενων ΜΠΕ, 2) μακροπρόθεσμα η εφαρμογή του ΣΔΚΠ θα οδηγήσει σε καλύτερη και ασφαλέστερη προστασία των χρήσεων γης. Επιπλέον, έργα που προβλέπονται για τη μείωση των επιπτώσεων από πλημμυρικά φαινόμενα (π.χ. επέκταση δικτύων αποστραγγίσεων έργων, αντιπλημμυρικά έργα) αποτρέπουν τις αρνητικές επιπτώσεις στα στοιχεία του τοπίου. Σημειώνεται ότι τέτοια έργα (αντιπλημμυρικά, αποστραγγιστικά) δύναται να χωροθετηθούν και σε Γεωργικές Γαίες Υψηλής Παραγωγικότητας εφόσον εμπίπτουν στις διατάξεις του Άρθρου 1, παρ. 9 του Ν.4146/2013 (ΦΕΚ 90 ^Α) όπως ισχύει, 3) η υιοθέτηση μέτρων όπως τα Διαχειριστικά μέτρα χρήσεων γης σε λεκάνες απορροής χειμάρρων με Κωδ. EL xx_35_24, για την	σύνολο διαδικασιών αδειοδότησης έργων σύμφωνα με την ισχύουσα νομοθεσία και ως εκ τούτου δεν απαιτείται ενσωμάτωση αλλαγών στο ΣΔΚΠ και δε μεταβάλλεται η αξιολόγηση των περιβαλλοντικών επιπτώσεων των Μέτρων του ΣΔΚΠ όπως αυτά περιγράφονται στην οικεία ΣΜΠΕ. Σε απάντηση των σημείων (2) και (3) αναφέρεται ότι δεν απαιτείται ενσωμάτωση αλλαγών στο ΣΔΚΠ και δε μεταβάλλεται η αξιολόγηση των περιβαλλοντικών επιπτώσεων των Μέτρων του ΣΔΚΠ όπως αυτά περιγράφονται στην οικεία ΣΜΠΕ . Σε απάντηση του σημείου (4) αναφέρεται ότι θα γίνει αναδιατύπωση και αναπροσαρμογή του Μέτρου «Διαχειριστικά Μέτρα χρήσεων γης σε λεκάνες απορροής χειμάρρων», λαμβάνοντας υπ' όψιν τις επισημάνσεις του Τμήματος Προστασίας Φυσικών Πόρων από Αγροτικές Δραστηριότητες & Χωροταξίας του ΥΠΑΑΤ Η ενσωμάτωση των προτάσεων στο ΣΔΚΠ δεν μεταβάλλει την αξιολόγηση των περιβαλλοντικών επιπτώσεων των Μέτρων του ΣΔΚΠ όπως αυτή περιγράφεται στην οικεία ΣΜΠΕ.. Σε απάντηση του σημείου (5) εκτιμάται ότι δεν αφορά Μέτρο του ΣΔΚΠ.

α/α	Φορέας	Αριθμός Πρωτοκόλλου	Γνωμοδότηση*	Σχόλιο Φορέα	Σχολιασμός/ Αξιολόγηση
				<p>προώθηση αγροτικών συστημάτων και γεωργικών πρακτικών που στοχεύουν στην προστασία του εδάφους αναμφίβολα συνεισφέρουν στην άμβλυνση των πλημμυρικών φαινομένων, 4) στην αριθμ. 1791/74062/02.07.2015 ΥΑ (ΦΕΚ Β' 1468) όπως ισχύει για την εφαρμογή του καθεστώτος της Πολλαπλής Συμμόρφωσης περιγράφονται υποχρεωτικές πρακτικές για την προστασία των εδαφών με κλίση μεγαλύτερη του 10% (φυτική κάλυψη κατά την περίοδο των βροχοπτώσεων, άροση κατά τις ισοψείς ή διαγώνια ή εναλλακτικά δημιουργία σταθερών ακαλλιέργητων λωρίδων), ενώ απαγορεύεται γενικά η καταστροφή ξερόλιθων, αναχωμάτων και φυσικών πρανών στα όρια των αγροτεμαχίων. Όσον αφορά στην προστασία αναβαθμίδων, φυτοφρακτών και λωρίδων φυσικής βλάστησης, η Υπηρεσία διαφωνεί με την επιβολή του ως υποχρεωτικό μέτρο. Αντιθέτως, προτείνεται η υιοθέτηση πολιτικής επαρκούς χρηματοδότησης τους τόσο για τη δημιουργία –κατασκευή όσο και για την συντήρηση – διατήρηση τους σε αναγνώριση των πολλαπλών ωφελειών για την ποσότητα και ποιότητα των εδαφικών και υδατικών πόρων καθώς και της βιοποικιλότητας. Τα στοιχεία αυτά του τοπίου και οι αντίστοιχες γεωργικές πρακτικές αποτελούν μερικά από τα χαρακτηριστικά γνωρίσματα των περιοχών Υψηλής Φυσικής Αξίας, 5) το ίδιο με παραπάνω ισχύει και για μια σειρά άλλων φιλοπεριβαλλοντικών</p>	

α/α	Φορέας	Αριθμός Πρωτοκόλλου	Γνωμοδότηση*	Σχόλιο Φορέα	Σχολιασμός/ Αξιολόγηση
				καλλιεργητικών πρακτικών κατά υπέρβαση των ελάχιστων υποχρεώσεων της Πολλαπλής, πχ σε κλίση 6% για ευάλωτες στη διάβρωση περιοχές, οι οποίες θα μπορούσαν να τύχουν ευρείας εφαρμογής με την κατάλληλη οικονομική υποστήριξη των αγροτών όπως α) η τεχνητή κάλυψη του εδάφους με υπολείμματα καλλιεργειών ή άλλα υλικά, β) ενδεδειγμένη αμειψισπορά, γ) εφαρμογή των τεχνικών κατεργασίας διατήρησης, ελάχιστης κατεργασίας ή ακαλλιέργειας του εδάφους κ.α.	
17	ΥΠΠΟΑ/ΓΔΑΠΚ/ΕΦ ΑΜΑΓ/ΤΠΚΑΜ	38237/2601/ 335/74/14- 03-2018	Θ	Η γνωμοδότηση (α/α 17) της Εφορείας Αρχαιοτήτων Μαγνησίας του ΥΠΠΟΑ είναι θετική. Ο φορέας ωστόσο σημειώνει τα ακόλουθα : 1) στο κεφάλαιο «7.12 Πολιτιστικό Περιβάλλον» να συμπεριληφθούν όλοι οι Αρχαιολογικοί Χώροι και τα Βυζαντινά Μνημεία των βορείων Σποράδων σύμφωνα με τον κατάλογο που αποστέλλεται από την Εφορεία και 2) για όλα τα προβλεπόμενα από τη μελέτη υπό κατασκευή έργα στα όρια της ΠΕ Μαγνησίας και βορείων Σποράδων, να χορηγείται από την Υπηρεσία η άδεια με τους αντίστοιχους όρους βάσει των διατάξεων του Ν.3028/2002.	Σε απάντηση του σημείου (1) αναφέρεται ότι η ΣΜΠΕ αποτελεί ένα στρατηγικό κείμενο με στόχο την ενσωμάτωση των σημαντικών περιβαλλοντικών ζητημάτων και περιορισμών από την εφαρμογή του ΣΔΚΠ σε επίπεδο σχεδιασμού και προγραμματισμού. Κατά συνέπεια η καταγραφή των στοιχείων της πολιτιστικής κληρονομιάς γίνεται σε ένα αρχικό επίπεδο προκειμένου να παρουσιαστεί η υφιστάμενη κατάσταση συνοπτικά ώστε να εντοπιστεί η ενδεχόμενη επίπτωση του ΣΔΚΠ στα στοιχεία της πολιτιστικής κληρονομιάς και να αναδειχθεί η ανάγκη προστασίας τους. Λεπτομερής καταγραφή των στοιχείων της πολιτιστικής κληρονομιάς θα γίνει κατά την εκπόνηση των περιβαλλοντικών μελετών και τη διαδικασία της περιβαλλοντικής αδειοδότησης

α/α	Φορέας	Αριθμός Πρωτοκόλλου	Γνωμοδότηση*	Σχόλιο Φορέα	Σχολιασμός/ Αξιολόγηση
					<p>συγκεκριμένων έργων, όπως προβλέπεται από την ισχύουσα νομοθεσία. Ως εκ τούτου, δεν απαιτείται ενσωμάτωση αλλαγών στο ΣΔΚΠ και δε μεταβάλλεται η αξιολόγηση των περιβαλλοντικών επιπτώσεων του ΣΔΚΠ, όπως αυτές περιγράφονται στην οικεία ΣΜΠΕ. Σε απάντηση του σημείου (2) αναφέρεται ότι στην Εισήγηση Έγκρισης της ΣΜΠΕ του ΣΔΚΠ, θα συμπεριληφθούν όροι που θα επισημαίνουν ότι θα τηρούνται τα προβλεπόμενα στο Ν.3028/2002 (ΦΕΚ 153 Α'/28.6.2002) «Για την προστασία των Αρχαιοτήτων και εν γένει της Πολιτιστικής Κληρονομιάς» και τη λοιπή σχετική νομοθεσία.</p> <p>Οι παρατηρήσεις της Υπηρεσίας αφορούν σε γενικές κατευθύνσεις για το σύνολο των διαδικασιών αδειοδότησης έργων σύμφωνα με την ισχύουσα νομοθεσία και δεν απαιτείται ενσωμάτωση αλλαγών στο ΣΔΚΠ και δε μεταβάλλουν την περιβαλλοντική αξιολόγηση των επιπτώσεων των Μέτρων του ΣΔΚΠ. Οι ειδικές επισημάνσεις της Υπηρεσίας που κάνουν αναφορά σε περιοχές αρχαιολογικού και ιστορικού ενδιαφέροντος, δεν απαιτούν ενσωμάτωση αλλαγών στο ΣΔΚΠ και δε μεταβάλλουν την</p>

α/α	Φορέας	Αριθμός Πρωτοκόλλου	Γνωμοδότηση*	Σχόλιο Φορέα	Σχολιασμός/ Αξιολόγηση
18	ΠΕΡΙΦΕΡΕΙΑ ΣΤΕΡΕΑΣ ΕΛΛΑΔΑΣ/Δ/ΝΣΗ ΠΕΡΙΒΑΛΛΟΝΤΟΣ & ΧΩΡΙΚΟΥ ΣΧΕΔΙΑΣΜΟΥ	22111/224/1 2-03-2018	ΘΠ	Η γνωμοδότηση (α/α 18) της Δ/σης Περιβάλλοντος & Χωρικού Σχεδιασμού της Περιφέρειας Στερεάς Ελλάδας είναι θετική με την προϋπόθεση τα στοιχεία και οι Χάρτες που συνοδεύουν τη ΣΜΠΕ να λάβουν υπόψη τις τροποποιήσεις που επήλθαν στα ΣΔΛΑΠ Ανατ. Στερεάς με την 1 ^η Αναθεώρηση.	περιβαλλοντική αξιολόγηση των επιπτώσεων των Μέτρων του ΣΔΚΠ. Σε απάντηση των παραπάνω σας γνωρίζουμε ότι στο οριστικό ΣΔΚΠ, θα περιλαμβάνονται οι συνέργειες του ΣΔΚΠ με το ΣΔΛΑΠ και το Πρόγραμμα Μέτρων του ΣΔΚΠ, θα συσχετιστεί με το Πρόγραμμα Μέτρων της 1ης Αναθεώρησης του ΣΔΛΑΠ. Επίσης, με την οριστικοποίηση του ΣΔΚΠ, θα περιλαμβάνονται συνοπτικά στοιχεία για τα επιφανειακά και υπόγεια υδατικά συστήματα, καθώς και για τις προστατευόμενες περιοχές, όπως αυτά καθορίστηκαν στο πλαίσιο της 1ης Αναθεώρησης του ΣΔΛΑΠ. Σε κάθε περίπτωση, τα στοιχεία της 1ης Αναθεώρησης των ΣΔΛΑΠ (πχ υδατικά συστήματα, προστατευόμενες περιοχές, πιέσεις - επιπτώσεις, καταστάσεις κλπ.), θα πρέπει να λαμβάνονται υπ' όψιν κατά την υλοποίηση του Προγράμματος Μέτρων του ΣΔΚΠ, στον βαθμό που αυτά σχετίζονται με αυτό. Η ενσωμάτωση των σχολίων στο ΣΔΚΠ δε μεταβάλλει την περιβαλλοντική αξιολόγηση των επιπτώσεων των Μέτρων του ΣΔΚΠ.

α/α	Φορέας	Αριθμός Πρωτοκόλλου	Γνωμοδότηση*	Σχόλιο Φορέα	Σχολιασμός/ Αξιολόγηση
19	ΥΠΕΝ/ΓΕΝ.Δ/ΝΣΗ ΠΕΡΙΒΑΛΛΟΝΤΙΚΗΣ ΚΛΙΜΑΤΙΚΗΣ ΑΛΛΑΓΗΣ ΚΑΙ ΠΟΙΟΤΗΤΑΣ ΤΗΣ ΑΤΜΟΣΦΑΙΡΑΣ	3189/86/28-03-2018	Θ	Η γνωμοδότηση (α/α 19) της Δ/σης Κλιματικής Αλλαγής και Ποιότητας της Ατμόσφαιρας του ΥΠΕΝ είναι θετική. Ο φορέας ωστόσο αναφέρει τις ακόλουθες παρατηρήσεις/προτάσεις: 1) Οι προβλέψεις και τα αποτελέσματα του ΠεΣΠΚΑ των Περιφερειών Στερεάς Ελλάδας, Αττικής και Θεσσαλίας, όπως αυτά θα εγκριθούν βάσει του άρθρου 43 του ν.4414/2016, να ληφθούν υπόψη και κατά την αναθεώρηση της Προκαταρκτικής Αξιολόγησης Κινδύνων Πλημμύρας, την αναθεώρηση των χαρτών επικινδυνότητας πλημμύρας, των χαρτών κινδύνων πλημμύρας και γενικότερα των πρόδρομων μελετών και εργασιών στα αποτελέσματα των οποίων θα βασιστεί η αναθεώρηση του ΣΔΚΠ. 2) Να αναπτυχθεί μεθοδολογία και τεχνικές προδιαγραφές για την ενσωμάτωση της συνιστώσας της προσαρμογής στην κλιματική αλλαγή στις αναθεωρήσεις του ΣΔΚΠ και των πρόδρομων αυτού μελετών, λαμβάνοντας υπόψη το σύνολο των πιθανών μεταβολών στη λεκάνη απορροής και στην παράκτια ζώνη που δύνανται να επηρεάσουν τα πλημμυρικά φαινόμενα. 3) Κατά το σχεδιασμό των μέτρων των σχετικών με την αναδιάρθρωση και τον εκσυγχρονισμό του δικτύου συλλογής μετεωρολογικών και υδρομετρικών δεδομένων (Μέτρο: EL07-M24-07), τη δημιουργία μητρώου ιστορικών πλημμυρικών συμβάντων (Μέτρο: EL07-M24-10) και το μηχανισμό αποτίμησης ζημιών	Σε απάντηση του σημείου (1) αναφέρεται ότι οι προβλέψεις και τα αποτελέσματα του ΠεΣΠΚΑ των Περιφερειών Αττικής, Πελοποννήσου, Στερεάς Ελλάδα και Νοτίου Αιγαίου, όπως αυτά θα εγκριθούν βάσει του άρθρου 43 του ν.4414/2016, θα ληφθούν υπόψη κατά την 1 ^η αναθεώρηση της Προκαταρκτικής Αξιολόγησης Κινδύνων Πλημμύρας και στην συνέχεια κατά την 1 ^η αναθεώρηση των Χαρτών Επικινδυνότητας και Κινδύνων Πλημμύρας και την 1 ^η αναθεώρηση του ΣΔΚΠ. Ως εκ τούτου, δεν απαιτείται ενσωμάτωση αλλαγών στο ΣΔΚΠ και δε μεταβάλλεται η περιβαλλοντική αξιολόγηση των επιπτώσεων των Μέτρων του ΣΔΚΠ. Σε απάντηση του σημείου (2) αναφέρεται ότι για τον παρόντα 1 ^ο κύκλο εφαρμογής της Οδηγίας 2007/60/ΕΚ, η επίδραση της κλιματικής αλλαγής θεωρείται ότι προσεγγίζεται μέσω του σεναρίου της χαμηλής πιθανότητας υπέρβασης (T=1000 χρόνια), κάτι το οποίο θα εξεταστεί περαιτέρω στην 1 ^η αναθεώρηση του ΣΔΚΠ, με βάση κατάλληλη μεθοδολογία που θα αναπτυχθεί σύμφωνα με τις κατευθυντήριες γραμμές και προτεινόμενες δράσεις του σχετικού Εγγράφου Καθοδήγησης Νο. 24 της ΕΕ. Ως εκ τούτου, δεν απαιτείται

α/α	Φορέας	Αριθμός Πρωτοκόλλου	Γνωμοδότηση*	Σχόλιο Φορέα	Σχολιασμός/ Αξιολόγηση
				<p>(Μέτρο: EL07-M51-31), να προβλεφθούν μετρήσεις που μπορούν να διευκολύνουν την έγκαιρη αναγνώριση και παρακολούθηση των προκαλούμενων από την κλιματική αλλαγή μεταβολών. 4) Κατά την περιβαλλοντική αδειοδότηση των επιμέρους μέτρων του ΣΔΚΠ να αξιολογηθούν τόσο οι επιπτώσεις τους στην τρωτότητα και στην ικανότητα προσαρμογής του ΥΔ Αττικής έναντι της κλιματικής αλλαγής, όσο και ευπάθεια των ίδιων των μέτρων στην κλιματική αλλαγή και όπου απαιτείται να προταθούν κατάλληλα μέτρα μείωσης της τρωτότητας και αύξησης της προσαρμοστικής ικανότητας. 5) Στο προτεινόμενο πρόγραμμα παρακολούθησης να προστεθεί δείκτης «Έκταση περιοχών που χαρακτηρίζεται από υψηλό ή πολύ υψηλό κίνδυνο πλημμύρας», με στόχο την αξιολόγηση της αποτελεσματικότητας του ΣΔΚΠ στη μείωση του κινδύνου έναντι των πλημμυρών, σε σχέση μάλιστα και με τις μεταβολές που ενδέχεται να προκαλέσει η κλιματική αλλαγή.</p>	<p>ενσωμάτωση αλλαγών στο ΣΔΚΠ και δε μεταβάλλεται η περιβαλλοντική αξιολόγηση των επιπτώσεων των Μέτρων του ΣΔΚΠ. Σε απάντηση του σημείου (3) αναφέρεται ότι τα Μέτρα «Δημιουργία εθνικού μητρώου ιστορικών πλημμυρικών συμβάντων (ΕΜΙΠΣ) και ανάπτυξη σχετικής διαδραστικής πλατφόρμας στο διαδίκτυο)» και «Αναβάθμιση/ δημιουργία μηχανισμού αποτίμησης ζημιών και αποζημιώσεων στα κτίρια λόγω πλημμύρας)», δεν σχετίζονται με μετρήσεις που μπορούν να διευκολύνουν την έγκαιρη αναγνώριση και παρακολούθηση των προκαλούμενων από την κλιματική αλλαγή μεταβολών. Οι μετρήσεις υδρομετεωρολογικών παραμέτρων, αποτελούν αντικείμενο του Μέρου «Αναδιάρθρωση και εκσυγχρονισμός δικτύου συλλογής μετεωρολογικών και υδρομετρικών δεδομένων» και κατά τον σχεδιασμό και την υλοποίησή του, δύναται να εξεταστούν να συμπεριληφθούν σ' αυτό μετρήσεις, οι οποίες μπορούν να διευκολύνουν την έγκαιρη αναγνώριση και παρακολούθηση των προκαλούμενων από την κλιματική αλλαγή μεταβολών. Ως εκ τούτου, δεν απαιτείται ενσωμάτωση αλλαγών στο ΣΔΚΠ και δε μεταβάλλεται η περιβαλλοντική αξιολόγηση</p>

α/α	Φορέας	Αριθμός Πρωτοκόλλου	Γνωμοδότηση*	Σχόλιο Φορέα	Σχολιασμός/ Αξιολόγηση
					των επιπτώσεων των Μέτρων του ΣΔΚΠ. Σε απάντηση (4) αναφέρεται ότι κατά την εφαρμογή του ΣΔΚΠ, θα τηρηθεί το σύνολο διαδικασιών αδειοδότησης έργων σύμφωνα με την ισχύουσα νομοθεσία. Ως εκ τούτου, δεν απαιτείται ενσωμάτωση αλλαγών στο ΣΔΚΠ και δε μεταβάλλεται η αξιολόγηση των περιβαλλοντικών επιπτώσεων του ΣΔΚΠ, όπως αυτές περιγράφονται στην οικεία ΣΜΠΕ. Σε απάντηση του σημείου (5) αναφέρεται ότι οι προτεινόμενοι από την ΣΜΠΕ Δείκτες Παρακολούθησης, οι οποίοι αναμένεται να συμβάλλουν στην αξιολόγηση των αποτελεσμάτων και των επιπτώσεων της υλοποίησης του ΣΔΚΠ, κρίνονται επαρκείς.
20	ΥΠΑΑΤ/ΓΕΝΙΚΗ ΔΙΕΥΘΥΝΣΗ ΑΓΡΟΤΙΚΗΣ ΑΝΑΠΤΥΞΗΣ/Δ.ΝΣ Η ΕΓΓΕΙΩΝ ΒΕΛΤΙΩΣΕΩΝ&ΕΔΑ ΦΟΥΔΑΤΙΚΩΝ ΠΟΡΩΝ	180/21424/08-02-2018	Θ	Η γνωμοδότηση (α/α 20) της Διεύθυνσης Εγγείων Βελτιώσεων & Εδαφοϋδατικών Πόρων του ΥΠΑΑΤ (180/21424/08.02.2018) είναι θετική. Ο φορέας ωστόσο επισημαίνει τα ακόλουθα : 1) για το οριζόντιο Μέτρο EL_xx_33_16 «Εκσυγχρονισμός και αποκατάσταση αποχετευτικών / αποστραγγιστικών δικτύων», στο πλαίσιο της δράσης 4.3.1. «Υποδομές εγγείων βελτιώσεων» του Μέτρου 4 του ΠΑΑ 2014-2020, υπάρχει η δυνατότητα αποκατάστασης και εκσυγχρονισμού της λειτουργίας υφιστάμενων αποστραγγιστικών δικτύων, μόνον όταν αυτά είναι και αρδευτικά, 2) για τα Ειδικά Μέτρα EL07-M35-33	Σε απάντηση του σημείου (1) αναφέρεται ότι δεν απαιτείται ενσωμάτωση αλλαγών στο ΣΔΚΠ και δε μεταβάλλεται η αξιολόγηση των περιβαλλοντικών επιπτώσεων του ΣΔΚΠ, όπως αυτές περιγράφονται στην οικεία ΣΜΠΕ. Σε απάντηση του σημείου (2) αναφέρεται ότι το αντικείμενο του Μέτρου «Καταγραφή και Αξιολόγηση Τεχνητών Στραγγιστικών Δικτύων εντός ΖΔΥΚΠ», καλύπτονται από το αντικείμενο του Μέτρου «Εκσυγχρονισμός και αποκατάσταση αποχετευτικών / αποστραγγιστικών

α/α	Φορέας	Αριθμός Πρωτοκόλλου	Γνωμοδότηση*	Σχόλιο Φορέα	Σχολιασμός/ Αξιολόγηση
				και EL12-M35-34: «Καταγραφή και Αξιολόγηση Τεχνητών Στραγγιστικών Δικτύων εντός ΖΔΥΚΠ», θα πρέπει να προστεθούν στους φορείς υλοποίησης και οι Οργανισμοί Εγγείων Βελτιώσεων(ΟΕΒ), δικαιοδοσία των οποίων ανήκουν αρκετά στραγγιστικά έργα.	δικτύων» και ως εκ τούτου, δεν θα περιλαμβάνεται στο οριστικό ΣΔΚΠ. Σε σχέση με την προσθήκη των ΟΕΒ στους φορείς υλοποίησης, αναφέρεται ότι θα ληφθεί υπόψη στην οριστικοποίηση του Προγράμματος Μέτρων του ΣΔΚΠ. Η ενσωμάτωση των σχολίων δεν μεταβάλλει την αξιολόγηση των περιβαλλοντικών επιπτώσεων του ΣΔΚΠ, όπως αυτές περιγράφονται στην οικεία ΣΜΠΕ.
21	ΑΠΟΚΕΝΤΡΩΜΕΝΗ ΔΙΟΙΚΗΣΗ ΑΤΤΙΚΗΣ/ΓΕΝ.Δ/Ν ΣΗ ΧΩΡΟΤΑΞΙΚΗΣ & ΠΕΡΙΒΑΛΛΟΝΤΙΚΗΣ ΠΟΛΙΤΙΚΗΣ/Δ/ΝΣΗ ΥΔΑΤΩΝ/ΤΜΗΜΑ ΠΑΡΑΚΟΛΟΥΘΗΣΗΣ & ΠΡΟΣΤΑΣΙΑΣ ΥΔΑΤΙΚΩΝ ΠΟΡΩΝ	4758/227/12-03-2018	Θ	Η γνωμοδότηση (α/α 21) της Δ/σης Υδάτων της Γενικής Δ/σης Χωροταξίας & Περιβαλλοντικής Πολιτικής της Αποκεντρωμένης Διοίκησης Αττικής είναι θετική. Ο φορέας ωστόσο επισημαίνει τα ακόλουθα : 1) Για τη μέτρηση των παραμέτρων του υδρολογικού κύκλου με σκοπό την κατάρτιση του υδατικού ισοζυγίου και την ορθολογική διαχείριση των υδατικών πόρων σε επίπεδο λεκάνης απορροής, είναι εξαιρετικά σημαντική η λειτουργία ενός αξιόπιστου δικτύου μετεωρολογικών και υδρομετρικών σταθμών. Για το Μέτρο Πρόληψης με κωδικό EL07_M24_07 «Αναδιάρθρωση και εκσυγχρονισμός δικτύου συλλογής μετεωρολογικών και υδρομετρικών δεδομένων» προτείνεται: i) η λειτουργία ενός ενιαίου δικτύου μετεωρολογικών σταθμών, υπό την επίβλεψη ενός και μοναδικού φορέα π.χ. υπό την Ε.Μ.Υ. Οποιαδήποτε παράλληλη λειτουργία επιμέρους αυτόνομων δικτύων είναι μη	Σε απάντηση του σημείου (1) αναφέρεται ότι οι προτάσεις της Δ/σης Υδάτων καλύπτονται από το αντικείμενο του Μέτρου «Αναδιάρθρωση και εκσυγχρονισμός δικτύου συλλογής μετεωρολογικών και υδρομετρικών δεδομένων». Σε απάντηση του σημείου (2) αναφέρεται ότι η λειτουργία του υδρομετρικού δικτύου υπό την επίβλεψη αποκλειστικά της Δ/σης Υδάτων, θα εξεταστεί κατά την υλοποίηση του Μέτρου, όπου μεταξύ άλλων προβλέπεται η προετοιμασία κανονιστικής ΚΥΑ για τους φορείς που θα συμμετέχουν σ' αυτό, οπότε και θα καθοριστούν οι επιμέρους αρμοδιότητές τους. Το δίκτυο παρακολούθησης της ποιοτικής και ποσοτικής κατάστασης των υπόγειων υδατικών συστημάτων, αφορά θέματα της

α/α	Φορέας	Αριθμός Πρωτοκόλλου	Γνωμοδότηση*	Σχόλιο Φορέα	Σχολιασμός/ Αξιολόγηση
				<p>αποδοτική, οικονομικά ασύμφορη και επιπλέον οδηγεί σε ανομοιογενή δεδομένα, λόγω διαφορετικού εξοπλισμού και των μεθόδων επίβλεψης - συντήρησής του. Στο πλαίσιο της δράσης «αξιολόγηση σχεδιασμού και λειτουργίας του υφιστάμενου δικτύου μετεωρολογικών και υδρομετρικών σταθμών» προτείνεται: ii) να αξιολογηθούν οι σταθμοί άλλων φορέων π.χ. ΕΑΑ, ΥΠΕΚΑ, ΔΕΗ κλπ. κυρίως ως προς την χωροθέτηση, λαμβάνοντας υπόψη τις προδιαγραφές διεθνών οργανισμών π.χ. WMO. Οι σταθμοί εκείνοι που πληρούν τα κριτήρια να προστεθούν στο ενιαίο δίκτυο μετεωρολογικών σταθμών, κατόπιν συμφωνίας με τους επιμέρους φορείς. iii) κατόπιν, να πραγματοποιηθεί ο εκσυγχρονισμός του εξοπλισμού του ενιαίου δικτύου και η κατάρτιση του πλάνου λειτουργίας και συντήρησης των αυτοματοποιημένων σταθμών. iv) τέλος, η στελέχωση του μοναδικού φορέα με το κατάλληλο επιστημονικό προσωπικό, μετά τον προσδιορισμό των αναγκών στελέχωσης από τον φορέα και έγκρισης αυτών. 2) Όσο αφορά το δίκτυο των υδρομετρικών σταθμών (καθώς και το δίκτυο παρακολούθησης της ποιοτικής και ποσοτικής κατάστασης των υπόγειων συστημάτων), προτείνεται να λειτουργεί υπό την επίβλεψη αποκλειστικά της αρμόδιας Δ/νσης Υδάτων. Είναι αναγκαίο να υπάρχει σαφής διάκριση μεταξύ των δικτύων αυτών και του δικτύου των μετεωρολογικών σταθμών. Επιπρόσθετα,</p>	<p>Οδηγίας 2000/60/ΕΚ. Σε απάντηση του σημείου (3) αναφέρεται ότι το Μέτρο «Μετεγκατάσταση δραστηριοτήτων και εγκαταστάσεων στο πλαίσιο σύνταξης των μελετών ΤΧΣ/ΕΧΣ και ΡΣΕ», δεν θα συμπεριληφθεί στο τελικό Πρόγραμμα Μέτρων του ΣΔΚΠ μετά από σχετική γνωμοδότηση της Γενικής Γραμματείας Χωρικού Σχεδιασμού του ΥΠΕΝ και επομένως δε διαφοροποιούνται οι δείκτες παρακολούθησης της ΣΜΠΕ.</p>

α/α	Φορέας	Αριθμός Πρωτοκόλλου	Γνωμοδότηση*	Σχόλιο Φορέα	Σχολιασμός/ Αξιολόγηση
				το δίκτυο των υδρομετρικών σταθμών είναι υψηλής προτεραιότητας και για την επαλήθευση των αποτελεσμάτων των υδρολογικών/ υδραυλικών μοντέλων, στην εφαρμογή των οποίων βασίστηκαν οι χάρτες κινδύνου/ επικινδυνότητας πλημμύρας. 3) Στους Δείκτες Παρακολούθησης (κεφάλαιο 9 της ΣΜΠΕ) προτείνεται να προστεθεί ο αριθμός των μονάδων ρυπαντικών δραστηριοτήτων που μετεγκαταστάθηκαν εκτός πλημμυρικής ζώνης.	
22	ΥΠΟΥΡΓΕΙΟ ΟΙΚΟΝΟΜΙΑΣ & ΑΝΑΠΤΥΞΗΣ/ΓΕΝ.ΓΡ.ΣΤΡΑΤΗΓΙΚΩΝ & ΙΔΙΩΤΙΚΩΝ ΕΠΕΝΔΥΣΕΩΝ/ΓΕΝ. Δ/ΝΣΗ ΣΤΡΑΤΗΓΙΚΩΝ ΕΠΕΝΔΥΣΕΩΝ Δ/ΝΣΗ ΑΔΕΙΟΔΟΤΗΣΕΩΝ/ ΤΜΗΜΑ ΠΕΡΙΒΑΛΛΟΝΤΙΚΩΝ ΟΡΩΝ	19409/15-02-2018	ΔΓ	Η γνωμοδότηση (α/α 22) της Δ/νσης Αδειοδοτήσεων της Γεν. Δ/νσης Στρατηγικών Επενδύσεων του Υπουργείου Οικονομίας και Ανάπτυξης δεν γνωμοδοτεί, ωστόσο επισημαίνει τα Υδατικά Διαμερίσματα στα οποία είναι σε εξέλιξη ή προβλέπεται να υλοποιηθούν Στρατηγικές Επενδύσεις αρμοδιότητας της Υπηρεσίας και προσδιορίζει σε κάθε ΥΔ τις αντίστοιχες επενδύσεις. Ειδικότερα, για το ΥΔ Ανατολικής Στερεάς Ελλάδας περιλαμβάνουν: α) το επενδυτικό σχέδιο στον τομέα ΑΠΕ της «SPES SOLARIS-SOLAR CONCEPT AE» που αφορά στην κατασκευή 39 φωτοβολταϊκών πάρκων συνολικής ισχύος 131 MW σε διάφορες περιοχές της Πελοποννήσου, Στερεάς και Δυτικής Ελλάδας και β) το επενδυτικό σχέδιο «RSR Eagle Resort» στην Εύβοια, που αφορά χρήσεις Παραθεριστικού Τουριστικού Χωριού και συμπεριλαμβάνει επιπλέον ξενοδοχειακά συγκροτήματα, τουριστικό λιμένα, αθλητικές εγκαταστάσεις, κέντρο ευεξίας, συνεδριακό κέντρο και	Σε απάντηση των ανωτέρω αναφέρεται ότι η ενημέρωση της Υπηρεσίας αφορά την υλοποίηση στρατηγικών επενδύσεων αρμοδιότητάς της για έργα τοπικού χαρακτήρα. Δεν απαιτείται ενσωμάτωση αλλαγών στο ΣΔΚΠ και δε μεταβάλλεται η περιβαλλοντική αξιολόγηση των Μέτρων του ΣΔΚΠ που γίνεται σε στρατηγικό επίπεδο στο πλαίσιο της ΣΜΠΕ.

α/α	Φορέας	Αριθμός Πρωτοκόλλου	Γνωμοδότηση*	Σχόλιο Φορέα	Σχολιασμός/ Αξιολόγηση
				βοηθητικές υποδομές. Έχει συνολική επιφάνεια 1.667,20 στρ. και δομούμενη επιφάνεια έως 160.000 τ.μ. Το επενδυτικό σχέδιο αναπτύσσεται στην περιοχή του Δήμου Καρύστου του Ν. Εύβοιας στη θέση «Σπηλιά - Μπούρος».	

6.3 Τροποποιήσεις στη ΣΜΠΕ που καθίστανται αναγκαίες μετά την αποδοχή των παρατηρήσεων της διαβούλευσης

Οι παρατηρήσεις που προέκυψαν από τη διαδικασία της διαβούλευσης της ΣΜΠΕ αφορούσαν συνοπτικά τα ακόλουθα:

- Την συμπλήρωση/διόρθωση του αναφερόμενου θεσμικού πλαισίου που περιγράφεται στη ΣΜΠΕ και στο ΣΔΚΠ.
- Σε προτάσεις γενικών κατευθύνσεων για το σύνολο των διαδικασιών αδειοδότησης έργων σύμφωνα με την ισχύουσα νομοθεσία, οι οποίες θα πρέπει να λαμβάνονται υπόψη κατά την υλοποίηση του ΣΔΚΠ.
- Σε προτάσεις αναπροσαρμογής του περιεχομένου ορισμένων μέτρων του ΣΔΚΠ, καθώς και των φορέων που εμπλέκονται στην υλοποίηση συγκεκριμένων μέτρων.
- Σε προτάσεις αφαίρεσης ορισμένων μέτρων του ΣΔΚΠ, με βάση σχετικές γνωμοδοτήσεις των φορέων υλοποίησης των μέτρων.
- Την ενσωμάτωση των στοιχείων της 1^{ης} Αναθεώρησης των Σχεδίων Διαχείρισης Λεκανών Απορροής Ποταμών των Υδατικών Διαμερισμάτων της χώρας (1^η Αναθεώρηση ΣΔΛΑΠ της Οδηγίας 2000/60/ΕΚ).
- Σε σημειακές αλλαγές μικρής σημασίας, ως προς συγκεκριμένα στοιχεία που περιλαμβάνονται στην περιγραφή της υφιστάμενης κατάστασης.

Οι παρατηρήσεις που αναφέρονται σε συγκεκριμένα μέτρα θα ληφθούν υπόψη και θα προσαρμοστούν ή θα αφαιρεθούν ανάλογα τα αντίστοιχα μέτρα, τα οποία θα διαφοροποιήσουν τα μέτρα του ΣΔΚΠ και θα αποτυπωθούν στην τελική έκδοση του Σχεδίου Διαχείρισης. Κατά τον ίδιο τρόπο πρόκειται να συμπεριληφθούν στο τελικό κείμενο του Σχεδίου Διαχείρισης και οι παρατηρήσεις που αφορούν συμπληρώσεις-διορθώσεις στο θεσμικό πλαίσιο και στους φορείς υλοποίησης των μέτρων.

Από τις παρατηρήσεις κατά τη διαδικασία της διαβούλευσης δεν προέκυψαν επισημάνσεις – διορθώσεις ή ελλείψεις στις ενότητες της ΣΜΠΕ, που αφορούν στην εξέταση των εναλλακτικών σεναρίων, στην μεθοδολογία αξιολόγησης των προτεινόμενων μέτρων του Σχεδίου, στα αποτελέσματα αξιολόγησης τους, στα προτεινόμενα μέτρα αντιμετώπισης των δυνητικών δυσμενών επιπτώσεων και στο Πρόγραμμα Παρακολούθησης της ΣΜΠΕ.

Επιπλέον, οι αλλαγές που προκύπτουν από την αναδιαμόρφωση των Μέτρων του ΣΔΚΠ και συγκεκριμένα από την αναπροσαρμογή ή αφαίρεση μέτρων, δεν επηρεάζουν τα χαρακτηριστικά και τους στόχους των 7 κατηγοριών παρεμβάσεων, στις οποίες έχουν ομαδοποιηθεί τα μέτρα, ούτε τους γενικούς στόχους του Σχεδίου Διαχείρισης. Καθώς η ΣΜΠΕ αξιολογεί τις περιβαλλοντικές επιπτώσεις του Σχεδίου Διαχείρισης ως προς τις γενικές του κατευθύνσεις και τους στόχους και τις επιπτώσεις των ομάδων δράσεων όπως περιγράφονται στο πρόγραμμα μέτρων, σε προγενέστερο επίπεδο σχεδιασμού από αυτό των μεμονωμένων έργων και δραστηριοτήτων που προκύπτουν από τη εφαρμογή του Σχεδίου, προκύπτει ότι οι τροποποιήσεις που υιοθετήθηκαν από την διαδικασία της διαβούλευσης δεν διαφοροποιούν το περιεχόμενο και τα αποτελέσματα της περιβαλλοντικής αξιολόγησης της ΣΜΠΕ και δεν επηρεάζεται η ανάλυση που έγινε στη ΣΜΠΕ σε σχέση με τις επιπτώσεις του Σχεδίου Διαχείρισης στο περιβάλλον και ως εκ τούτου δεν απαιτείται τροποποίηση στο περιεχόμενό της. Τέλος, οι όποιες αλλαγές στα μέτρα, δεν επιβαρύνουν με δυνητικές αρνητικές επιπτώσεις τις περιβαλλοντικές

παραμέτρους που εξετάστηκαν στο Υδατικό Διαμέρισμα, κατά συνέπεια δεν απαιτείται τροποποίηση των αποτελεσμάτων αξιολόγησης και των μέτρων αντιμετώπισης που προτείνονται στη ΣΜΠΕ.

Οι προσαρμογές του προτεινόμενου Προγράμματος Μέτρων και οι πιθανές προσαρμογές στις προτάσεις της ΣΜΠΕ αποτυπώνονται στην τελική έκδοση του Σχεδίου Διαχείρισης και στην κανονιστική πράξη έγκρισης της ΣΜΠΕ (υπ' αριθμ. οικ. 8892/2.5.2018 με το οποίο η Διεύθυνση Περιβαλλοντικής Αδειοδότησης (ΔΙΠΑ) του Υπουργείου Περιβάλλοντος και Ενέργειας, εισηγήθηκε στην Ειδική Γραμματεία Υδάτων την έγκριση της Στρατηγικής Μελέτης Περιβαλλοντικών Επιπτώσεων του ΣΔΚΠ). Επίσης στην κανονιστική πράξη έγκρισης της ΣΜΠΕ, θα ενσωματώνονται οι γενικές κατευθύνσεις αδειοδότησης ή οι ανάγκες εκπόνησης ειδικών περιβαλλοντικών μελετών κατά την εφαρμογή των μέτρων του Σχεδίου Διαχείρισης.

7 ΠΑΡΑΡΤΗΜΑΤΑ

**ΠΑΡΑΡΤΗΜΑ Ι: Κατάλογος με στοιχεία
συμμετεχόντων στην Ημερίδα Διαβούλευσης**

A/A	ΟΝΟΜΑΤΕΠΩΝΥΜΟ	ΦΟΡΕΑΣ/ ΕΤΑΙΡΙΑ	ΘΕΣΗ	ΔΙΕΥΘΥΝΣΗ	ΤΗΛΕΦΩΝΟ	FAX	E-MAIL
1	Σαρακιώτης Ιωάννης	Βουλή των Ελλήνων	Βουλευτής Φθιώτιδας		2103234202, 2103675804/ 604, 2233080873, 2231042994	2103675603, 2231042994	i.sarakiotis@parliament.gr ioannisarakiotis@gmail.com
2	Καραναστάσης Απόστολος	Βουλή των Ελλήνων	Βουλευτής Φθιώτιδας		2103706159, 2103706359, 2231026917	2103706559, 2231026251	apostolis.karanastasis@gmail.com a.karanastasis@parliament.gr
3	Ακριώτης Γεώργιος	Βουλή των Ελλήνων	Βουλευτής Ευβοίας		6948284498, 2103706197, 2103706397	2103706597	g.akriotis.press@gmail.com g.akriotis@parliament.gr geakriotis@yahoo.gr
4	Ντίτορας Νικόλαος	Αποκεντρωμένη Διοίκηση Θεσσαλίας - Στερεάς Ελλάδας	Συντονιστής	Σωκράτους 111	2413503501		ntitoras@yahoo.gr
5	Αποστολόπουλος Κωνσταντίνος	Περιφέρειας Στερεάς Ελλάδας	Αντιπεριφερειάρχης Αγροτικής Ανάπτυξης και Κτηνιατρικής		2231352601, 2231352602	2231352610	
6	Σταυρογιάννης Νικόλαος	Δήμος Λαμιέων	Δήμαρχος	Σκληβανιώτη 8	2231351500	2231050610	nikosstavrogiannis@hotmail.gr
7	Γώγος Γεώργιος	Δήμος Αμφίκλειας - Ελάτειας	Δήμαρχος	Ελάτεια	2234031217		
8	Λυκόπουλος Αθανάσιος	Τεχνικό Επιμελητήριο Ανατολική Στερεάς Ελλάδας	Πρόεδρος	Πλ. Ελευθερίας 3	2231031181	2231027026	tee_lamia@tee.gr
9	Φορτώσης Αθανάσιος	Δήμος Λεβαδέων	Αντιδήμαρχος		6909192890	226135801	
10	Γκίνη Μαρία	Ειδική Γραμματεία Υδάτων/ Υπουργείο Περιβάλλοντος και Ενέργειας	Διευθύντρια	Αμαλιάδος 17, Αθήνα	2131515421		gjinimaria3@gmail.com
11	Σιαφής Κωνσταντίνος	Αποκεντρωμένη Διοίκηση Θεσσαλίας - Στερεάς Ελλάδας/ Δ/νση Υδάτων Στερεάς Ελλάδας	Προϊστάμενος	Θεοδωράτου και Βελλίου, 35100 Λαμία	2231046377	2231043007	kostas.siafis@apdthest.gov.gr
12	Γώγος Παναγιώτης	ΤΕΕ - ΤΑΣ	Μέλος Δ.Ε.	Πλ. Ελευθερίας 15	2231020154	2231050468	pagogos1@gmail.com

A/A	ΟΝΟΜΑΤΕΠΩΝΥΜΟ	ΦΟΡΕΑΣ/ ΕΤΑΙΡΙΑ	ΘΕΣΗ	ΔΙΕΥΘΥΝΣΗ	ΤΗΛΕΦΩΝΟ	FAX	E-MAIL
13	Νίκα Κωνσταντίνα	Ειδική Γραμματεία Υδάτων/ Υπουργείο Περιβάλλοντος και Ενέργειας/ Τμήμα Επιφανειακών και Υπόγειων Υδάτων	Προϊσταμένη	Αμαλιάδος 17, Αθήνα	2131515438		k.nika@prv.ypeka.gr
14	Παρδάλη Αθανασία	Ειδική Γραμματεία Υδάτων/ Υπουργείο Περιβάλλοντος και Ενέργειας/ Τμήμα Επιφανειακών και Υπόγειων Υδάτων	Υπάλληλος	Αμαλιάδος 17, Αθήνα	2131515417		apardali@prv.ypeka.gr
15	Λάππας Ιωάννης	Ειδική Γραμματεία Υδάτων/ Υπουργείο Περιβάλλοντος και Ενέργειας	Δ/ση Προστασίας και Διαχείρισης Υδάτινου Περιβάλλοντος	Αμαλιάδος 17, Αθήνα	2131515416		i.lappas@prv.ypeka.gr
16	Χατζηγιάννη Μαρία	Ειδική Γραμματεία Υδάτων/ Υπουργείο Περιβάλλοντος και Ενέργειας					
17	Ρίζος Δημήτριος	Περιφέρεια Στερεάς Ελλάδας/ Δ/ση Αγροτικής Οικονομίας και Κτηνιατρικής Π.Ε. Φθιώτιδας	Διευθυντής	Βενιζέλου 1, Λαμία	2231353151	2223153154	rizos@2450.syzefxis.gov.gr
18	Παπαναστασίου Αναστάσιος	Περιφέρεια Στερεάς Ελλάδας/ Γενική Δ/ση Αναπτυξιακού Προγραμματισμού, Περιβάλλοντος και Υποδομών	Διευθυντής	Λ. Καλυβίων 2, 35132	2231352680	2231352685	a.papanastasiou@gmail.com
19	Παλαιοπάνος Σπυρίδων	Περιφέρεια Στερεάς Ελλάδας/ Δ/ση Τεχνικών Έργων	Προϊστάμενος Διεύθυνσης	Λ. Καλυβίων 2, 35132	2231352670		s.palaiopanos@pste.gov.gr
20	Σταματοπούλου Χαρίκλεια	Περιφέρεια Στερεάς Ελλάδας/ Δ/ση Τεχνικών Έργων/ Τμήμα Μελετών και Ωρίμανσης Έργων	Προϊσταμένη Τμήματος	Υψηλάντη 4, 35131, Λαμία	2231354238	2231354222	h.stamatopoulou@fthiotida.pste.gov.gr

A/A	ΟΝΟΜΑΤΕΠΩΝΥΜΟ	ΦΟΡΕΑΣ/ ΕΤΑΙΡΙΑ	ΘΕΣΗ	ΔΙΕΥΘΥΝΣΗ	ΤΗΛΕΦΩΝΟ	FAX	E-MAIL
21	Νικολακόπουλος Γεώργιος	Περιφέρεια Στερεάς Ελλάδας/ Δ/νση Τεχνικών Έργων	Πολιτικός Μηχανικός	Υψηλάντη 4, 35131, Λαμία	2231354252, 6944037314	2231354222	g.nikolakopoulos@ftiotida.pste.gr
22	Συλεούνης Λάμπρος	Περιφέρεια Στερεάς Ελλάδας/ Δ/νση Τεχνικών Έργων/ Τμήμα Δομών Περιβάλλοντος	Προϊστάμενος Τμήματος	Λ. Καλυβίων 2, 35132	2231352674		l.sileounis@pste.gov.gr
23	Βλαχάκης Μιχαήλ	Περιφέρεια Στερεάς Ελλάδας/ Δ/νση Τεχνικών Έργων/ Τμήμα Συγκοινωνιακών Έργων	Προϊστάμενος Τμήματος		2231352677	2231352685	m.vlaxakis@pste.gov.gr
24	Κοτρώτσου Στυλιανή	Περιφέρεια Στερεάς Ελλάδας/ Δ/νση Περιβάλλοντος και Χωρικού Σχεδιασμού/ Τμήμα Υδροοικονομίας	Προϊσταμένη Τμήματος	Λ. Καλυβίων 2, 35132	2231352647	2231352664	s.kotrwsou@fth.pste.gov.gr
25	Κουμπάρου Γεωργία	Περιφέρεια Στερεάς Ελλάδας/ Δ/νση Περιβάλλοντος και Χωρικού Σχεδιασμού	Προϊσταμένη Τμήματος	Λ. Καλυβίων 2, 35132	2231352654	2231352664	g.koubarou@pste.gov.gr
26	Κονταξή Χαρίκλεια	Περιφέρεια Στερεάς Ελλάδας/ Δ/νση Περιβάλλοντος και Χωρικού Σχεδιασμού	Υπάλληλος	Λ. Καλυβίων 2, 35132	2231352665	2231352660	h.kontaxi@pste.gov.gr
27	Αλεξοπούλου Δέσποινα	Περιφέρεια Στερεάς Ελλάδας/ Δ/νση Περιβάλλοντος και Χωρικού Σχεδιασμού	Υπάλληλος	Λ. Καλυβίων 2, 35133	2231352653	2231352660	des.alexopoulou@gmail.com
28	Γεωργούλα Ζυνοβία	Περιφέρεια Στερεάς Ελλάδας/ Δ/νση Περιβάλλοντος και Χωρικού Σχεδιασμού	Υπάλληλος	Λ. Καλυβίων 2, 35134	2231352652	2231352664	z.georgoula@pth.pste.gov.gr
29	Χαριζόπουλος Νικόλαος	Περιφέρεια Στερεάς Ελλάδας/ Δ/νση Περιβάλλοντος και Χωρικού Σχεδιασμού	Υπάλληλος	Λ. Καλυβίων 2, 35135	2231352649, 6947129767	2231352664	nchariz@gmail.com
30	Ροδάς Αθανάσιος	Περιφέρεια Στερεάς Ελλάδας/ Δ/νση Περιβάλλοντος και Χωρικού Σχεδιασμού	Υπάλληλος	Λ. Καλυβίων 2, 35136	2231352648	2231352660	a.rodas@fth.pste.gov.gr

A/A	ΟΝΟΜΑΤΕΠΩΝΥΜΟ	ΦΟΡΕΑΣ/ ΕΤΑΙΡΙΑ	ΘΕΣΗ	ΔΙΕΥΘΥΝΣΗ	ΤΗΛΕΦΩΝΟ	FAX	E-MAIL
31	Νταής Κωνσταντίνος						
32	Σταματοπούλου Χριστίνα	Περιφέρεια Στερεάς Ελλάδας	Αρχιτέκτων Μηχανικός	Καραϊσκάκη 4, Λαμία	2231054216	2231054222	crysida@gmail.com
33	Σταματίου Ελευθερία	Περιφέρεια Στερεάς Ελλάδας/ Δ/νση Τεχνικών Έργων	Υπάλληλος	Υψηλάντη 4, 35131, Λαμία	2231354241		
34	Μίχου Ευαγγελία	Περιφέρεια Στερεάς Ελλάδας/ Δ/νση Τεχνικών Έργων	Υπάλληλος	Υψηλάντη 4, 35131, Λαμία	2231354242	2231354222	e.mihou@fthiotida.pste.gov.gr
35	Λιανού Αγλαΐτσα	Περιφέρεια Στερεάς Ελλάδας	Υπάλληλος	Λ. Καλυβίων 2, 35133	2231352646	2231352664	a.lianou@fth.pste.gov.gr
36	Τσαμαδιάς Απόστολος	Περιφέρεια Στερεάς Ελλάδας/ Δ/νση Αναπτυξιακού Προγραμματισμού			2231354634		atsamadias@fthiotida.pste.gov.gr
37	Πατραμάνη Φωτεινή	Επιτελική Δομή ΕΣΠΑ Υπουργείο Περιβάλλοντος και Ενέργειας/ Τομέας περιβάλλοντος	Στέλεχος Μονάδας 'B	Ιτέας 2 και Ευρυτανίας	2131500955	2131501045	fpapamani@mou.gr
38	Χαντζής Θωμάς	Αποκεντρωμένη Διοίκηση Θεσσαλίας - Στερεάς Ελλάδας/ Τμήμα Πολεοδομικού Σχεδιασμού	Προϊστάμενος	Θεοδωράτου και Βελλίου, 35100 Λαμία	2231043191	2231042502	tomchantzis@gmail.com
39	Μπασιά Αννέτα	Αποκεντρωμένη Διοίκηση Θεσσαλίας - Στερεάς Ελλάδας/ Δ/νση Υδάτων Στερεάς Ελλάδας	Εισηγήτρια	Θεοδωράτου και Βελλίου, 35100 Λαμία	2231044012	2231043007	
40	Ιωαννίδου Θεοδώρα	Αποκεντρωμένη Διοίκηση Θεσσαλίας - Στερεάς Ελλάδας/ Δ/νση Υδάτων Στερεάς Ελλάδας	Υπάλληλος	Θεοδωράτου και Βελλίου, 35100 Λαμία	2231044012	2231043007	
41	Κυρίτση Βασιλική	Αποκεντρωμένη Διοίκηση Θεσσαλίας - Στερεάς Ελλάδας/ Δ/νση Υδάτων Στερεάς Ελλάδας	Υπάλληλος	Θεοδωράτου και Βελλίου, 35100 Λαμία	2231048044, 44012	2231043007	

A/A	ΟΝΟΜΑΤΕΠΩΝΥΜΟ	ΦΟΡΕΑΣ/ ΕΤΑΙΡΙΑ	ΘΕΣΗ	ΔΙΕΥΘΥΝΣΗ	ΤΗΛΕΦΩΝΟ	FAX	E-MAIL
42	Δημητρόπουλος Ευάγγελος	Αποκεντρωμένη Διοίκηση Θεσσαλίας - Στερεάς Ελλάδας/ Δ/νση Περιβάλλοντος και Χωρικού Σχεδιασμού Στερεάς Ελλάδας	Υπάλληλος	Θεοδωράτου και Βελλίου, 35100 Λαμία	2231034913		ev.dimitropoulos@apdthest.gov. gr ey.dimitropoulos@apthest.gov.g r
43	Παπανδρέου Ανδρέας	Αποκεντρωμένη Διοίκηση Θεσσαλίας - Στερεάς Ελλάδας/ Δ/νση Δασών Ν. Φθιώτιδας	Προϊστάμενος	1ο χλμ Λαμίας - Αθηνών	6973349225		apapand58@yahoo.gr
44	Λάππας Κωνσταντίνος	Αποκεντρωμένη Διοίκηση Θεσσαλίας - Στερεάς Ελλάδας/ Δ/νση Υδάτων Στερεάς Ελλάδας/ Τμήμα Παρακολούθησης και Προστασίας Υδατικών Πόρων		Θεοδωράτου και Βελλίου, 35100 Λαμία	2231044012	2231037063	lappasko@apdthest.gov.gr
45	Κραββαρίτης Ιωάννης	ΕΤΒΑ ΒΙ.ΠΕ. Α.Ε.	Υπεύθυνος ΒΙΠΕ Λαμίας	ΒΙΠΕ Λαμίας	2231032997	2231032997	lamia01@etvavipe.gr
46	Πασχαλινός Ιωάννης	ΕΤΒΑ ΒΙ.ΠΕ. Α.Ε.	Ομάδα Συστήματος Υδροδότησης	Βασ. Σοφίας 75, 11521, Αθήνα	2109540279		i.paschalinos@etvavipe.gr
47	Ζαρδας Γεώργιος	Επιμελητήριο Φθιώτιδας	Επιστημονικός Συνεργάτης	Οθωνος 3	2231021395		gzardas@yahoo.gr
48	Παναγιωτόπουλος Διονύσιος	ΔΕΥΑ Λαμίας	Προϊστάμενος Τ.Υ.	Α. Παπανδρέου και Τα. Ισαάκ, 35133, Λαμία	6972722343	2231045015	pan@deyalamias.gr
49	Βασιλείου Παναγιώτης	Δήμος Χαλκηδέων	Αυτ. Γρ. Δημάρχου	Ληλαντίων & Μεγασθένους 341 00 Χαλκίδα	6974633425		pivasileiou@gmail.com
50	Καρκάνη Αικατερίνη	Δήμος Στυλίδας	Προϊσταμένη Τμήματος Περιβάλλοντος	Βενιζέλου και Θερμοπυλών	2238350141	2238024688	karkani@stylida.gr
51	Θεοδώρου Κωνσταντίνος	Αθηναϊκή Ζυθοποιία Εργοστάσιο ΙΟΛΗ	Ηλεκτρονικός Μηχανικός - Υπεύθυνος Συντήρησης	7ο χλμ Π.Ε.Ο. Λαμίας - Αθηνών	2231083213	2231083254	kostas_theodorou@heineken.co m
52	Τριανταφυλλόπουλος Χρυσοβαλάντης	Αθηναϊκή Ζυθοποιία ΙΟΛΗ	Τεχνική διαχείριση	7ο χλμ Π.Ε.Ο. Λαμίας - Αθηνών	2231083206	2231083254	
53	Χριστοδούλου Αναστασία	Δήμος Λαμιέων		Τσιλάλη 6	6979886680		ch_anastasia89@hotmail.com

A/A	ΟΝΟΜΑΤΕΠΩΝΥΜΟ	ΦΟΡΕΑΣ/ ΕΤΑΙΡΙΑ	ΘΕΣΗ	ΔΙΕΥΘΥΝΣΗ	ΤΗΛΕΦΩΝΟ	FAX	E-MAIL
54	Αρμυριώτη Μαρία - Παρασκευή	Δήμος Μακρακώμης	Γεωλόγος	Αμφιπόλεως 57, Λαμία	6980597066		marakiarm@yahoo.gr
55	Γκαρλαούνη Χαρίκλεια	Δήμος Μακρακώμης	Γεωλόγος	Σ.Σ. Λιανοκλαδίου, 35100, Λαμία	6972867599		hara.gkarlaouni@gmail.com
56	Αμπλιανίτη Παναγιώτα		Γεωλόγος		6946907402		panagiota82@hotmail.com
57	Γόνης Γεώργιος	Δήμος Μακρακώμης	Ειδικός Σύμβουλος, Γεωπόνος		6976802633		ggonis7@gmail.com
58	Ευθυμίου Γεώργιος	ΤΕΙ Στερεάς Ελλάδας	Αν Καθηγητής Διαχείρισης Π.Π. και Παρόχθιων Δασών	Νικολάου 10, Καρπενήσι	6972682668		efthimiou@teiste.gr
59	Μανδώρας Στυλιανός		Αγρότης	Μοσχοχώρι	6973999126		
60	Πεντεδήμος Χρήστος		Αρχιτέκτων Μηχανικός (Ιδιώτης)	Καλαμπάκα	6932696865		pented@otenet.gr
61	Καρβούνη Αλεξάνδρα		Αρχιτέκτων Μηχανικός (Ιδιώτης)	Ροζάκη Αγγέλη 26	2231033660	2231033660	alkar2@otenet.gr
62	Καράλης Θεόδωρος		Οικονομολόγος	Αριστειδου 4, Χολαργος	6934084191		a.karalis@ath.forthnet.gr
63	Κεφάλας Αθανάσιος			Πιλάλη 5	6947605724		thanasis_kefalas@hotmail.com
64	Πασαπόρτη Χρηστίνα			Ευζώνων 8, Λαμία	6973990724		xristina_pasa@yahoo.gr
65	Τσιρέκης Ηλίας			Τυμφρηστού 123	6937309541		itsirekis@yahoo.gr
66	Βαζίμας Ιωάννης	Ομάδα Μελέτης Σχεδίων Διαχείρισης Κινδύνων Πλημμύρας		Περρικού 32, Αθήνα 11524	2106974600	2106983657	ivazim@namanet.gr
67	Δρόσου Αθηνά	Ομάδα Μελέτης Σχεδίων Διαχείρισης Κινδύνων Πλημμύρας		Περρικού 32, Αθήνα 11524	2106974600	2106983657	drosou.a@namanet.gr
68	Κοσσίδα Μάγκυ	Ομάδα Μελέτης Σχεδίων Διαχείρισης Κινδύνων Πλημμύρας		Μαραθώνος 49	6932198388		mkossida@seven-solutions.eu
69	Γραμματικογιάννης Ανδρέας	Ομάδα Μελέτης Σχεδίων Διαχείρισης Κινδύνων Πλημμύρας		Υμηπτού 5, Χολαργός	2106521487	2106548461	agram@encodia.gr
70	Μαρσέλλος Θεόδωρος	Ομάδα Μελέτης Σχεδίων Διαχείρισης Κινδύνων Πλημμύρας		Νεοπτολέμου 72, Αθήνα	6946011822		teomasellos@yahoo.gr teomarsellos@hotmail.com
71	Βογιατζιδάκη Ευγενία	Ομάδα Μελέτης Σχεδίων Διαχείρισης Κινδύνων Πλημμύρας					

A/A	ΟΝΟΜΑΤΕΠΩΝΥΜΟ	ΦΟΡΕΑΣ/ ΕΤΑΙΡΙΑ	ΘΕΣΗ	ΔΙΕΥΘΥΝΣΗ	ΤΗΛΕΦΩΝΟ	FAX	E-MAIL
72	Παπανικολάου Γεώργιος	Ομάδα Μελέτης Σχεδίων Διαχείρισης Κινδύνων Πλημμύρας					

**ΠΑΡΑΡΤΗΜΑ ΙΙ: Κατάλογος φορέων που
συμμετέχουν στην διαβούλευση της ΣΜΠΕ**

ΠΙΝΑΚΑΣ ΑΠΟΔΕΚΤΩΝ

1. ΥΠΟΥΡΓΕΙΟ ΠΕΡΙΒΑΛΛΟΝΤΟΣ & ΕΝΕΡΓΕΙΑΣ

ΕΙΔΙΚΗ ΓΡΑΜΜΑΤΕΙΑ ΥΔΑΤΩΝ

info.egy@prv.ypeka.gr

α. Διεύθυνση Προστασίας και Διαχείρισης Υδάτινου Περιβάλλοντος

Αμαλιάδος 17, 115 23 Αθήνα

m.gini@prv.ypeka.gr

(συν. φάκελος ΣΜΠΕ σε έντυπη και ψηφιακή μορφή & υπόδειγμα δημοσιοποίησης)

ΓΕΝΙΚΗ ΓΡΑΜΜΑΤΕΙΑ ΥΠΕΝ

grqgpper@prv.ypeka.gr

α. Γενική Διεύθυνση Περιβαλλοντικής Πολιτικής

m.kritikou@prv.ypeka.gr

- Διεύθυνση Διαχείρισης Φυσικού Περιβάλλοντος και Βιοποικιλότητας

Πατησίων 147, 112 51 Αθήνα

g.lazorou@prv.ypeka.gr

(συν. φάκελος ΣΜΠΕ σε ψηφιακή μορφή)

- Διεύθυνση Κλιματικής Αλλαγής και Ποιότητας της Ατμόσφαιρας

Πατησίων 147, 112 51 Αθήνα

r.batmanoglou@prv.ypeka.gr

(συν. φάκελος ΣΜΠΕ σε ψηφιακή μορφή)

β. Γενική Διεύθυνση Ανάπτυξης και Προστασίας Δασών και Αγροπεριβάλλοντος

k.dimopoulos@prv.ypeka.gr

- Διεύθυνση Προστασίας Δασών και Δασικού Περιβάλλοντος

Τέρμα Αλκμάνος, 115 28 Ιλίσια

a.kapetani@prv.ypeka.gr

(συν. φάκελος ΣΜΠΕ σε ψηφιακή μορφή)

- Διεύθυνση Δασικών Έργων και Υποδομών

Τέρμα Αλκμάνος, 115 28 Ιλίσια

z.proimakis@prv.ypeka.gr

(συν. φάκελος ΣΜΠΕ σε ψηφιακή μορφή)

- Διεύθυνση Διαχείρισης Δασών και Δασικού Περιβάλλοντος

Τέρμα Αλκμάνος, 115 28 Ιλίσια

g.germanos@prv.ypeka.gr

(συν. φάκελος ΣΜΠΕ σε ψηφιακή μορφή)

ΓΕΝΙΚΗ ΓΡΑΜΜΑΤΕΙΑ ΧΩΡΙΚΟΥ ΣΧΕΔΙΑΣΜΟΥ & ΑΣΤΙΚΟΥ ΠΕΡΙΒΑΛΛΟΝΤΟΣ

gramchora@prv.ypeka.gr

α. Γενική Διεύθυνση Πολεοδομίας

ganasoulis@prv.ypeka.gr

- Διεύθυνση Πολεοδομικού Σχεδιασμού

Αμαλιάδος 17, 115 23 Αθήνα

s.psyhogios@prv.ypeka.gr

(συν. φάκελος ΣΜΠΕ σε ψηφιακή μορφή)

- Διεύθυνση Αρχιτεκτονικής, Οικοδομικών Κανονισμών και Αδειοδοτήσεων

Αμαλιάδος 17, 115 23 Αθήνα

d.galani@prv.ypeka.gr

(συν. φάκελος ΣΜΠΕ σε ψηφιακή μορφή)

- Διεύθυνση Τοπογραφικών Εφαρμογών

Αμαλιάδος 17, 115 23 Αθήνα

s.pavlopoulos@prv.ypeka.gr

(συν. φάκελος ΣΜΠΕ σε ψηφιακή μορφή)

- **Διεύθυνση Μελετών και Έργων Αστικών Αναπλάσεων**
Αμαλιάδος 17, 115 23 Αθήνα
ch.antonopoulos@prv.ypeka.gr
(συν. φάκελος ΣΜΠΕ σε ψηφιακή μορφή)
- β. **Γενική Διεύθυνση Χωρικού Σχεδιασμού**
gramchora@prv.ypeka.gr
 - **Διεύθυνση Χωροταξικού Σχεδιασμού**
Αμαλιάδος 17, 115 23 Αθήνα
g.manouris@prv.ypeka.gr
(συν. φάκελος ΣΜΠΕ σε ψηφιακή μορφή)
 - **Διεύθυνση Σχεδιασμού Μητροπολιτικών, Αστικών και Περιαστικών Περιοχών**
Αμαλιάδος 17, 115 23 Αθήνα
s.chrisomalidis@prv.ypeka.gr
(συν. φάκελος ΣΜΠΕ σε ψηφιακή μορφή)
 - **Διεύθυνση Εφαρμογής Σχεδιασμού και Ελέγχου Δομημένου Περιβάλλοντος**
Αμαλιάδος 17, 115 23 Αθήνα
m.peppra@prv.ypeka.gr
(συν. φάκελος ΣΜΠΕ σε ψηφιακή μορφή)

2. ΥΠΟΥΡΓΕΙΟ ΕΣΩΤΕΡΙΚΩΝ

α. ΓΕΝΙΚΗ ΓΡΑΜΜΑΤΕΙΑ ΠΟΛΙΤΙΚΗΣ ΠΡΟΣΤΑΣΙΑΣ

- **Διεύθυνση Σχεδιασμού και Αντιμετώπισης Εκτάκτων Αναγκών**
Ευαγγελιστρίας 2, 105 63 Αθήνα
ftheodorou@civilprotection.gr
(συν. φάκελος ΣΜΠΕ σε ψηφιακή μορφή)
- β. **Γενική Διεύθυνση Αποκέντρωσης και Τοπικής Αυτοδιοίκησης**
 - **Διεύθυνση Οργάνωσης και Λειτουργίας Αποκεντρωμένων Διοικήσεων**
Ευαγγελιστρίας 2, 105 63 Αθήνα
m.moysidou@ypes.gr
info@ypes.gr
(συν. φάκελος ΣΜΠΕ σε ψηφιακή μορφή)
 - **Διεύθυνση Οργάνωσης και Λειτουργίας Τοπικής Αυτοδιοίκησης**
Ευαγγελιστρίας 2, 105 63 Αθήνα
d.olo@ypes.gr
(συν. φάκελος ΣΜΠΕ σε ψηφιακή μορφή)

3. ΥΠΟΥΡΓΕΙΟ ΟΙΚΟΝΟΜΙΑΣ & ΑΝΑΠΤΥΞΗΣ

ΓΕΝΙΚΗ ΓΡΑΜΜΑΤΕΙΑ ΒΙΟΜΗΧΑΝΙΑΣ

- α. **Γενική Διεύθυνση Βιομηχανικής και Επιχειρηματικής Πολιτικής**
Διεύθυνση Βιομηχανικής Πολιτικής
Πλατεία Κάνιγγος, 101 81 Αθήνα
mavroukas_z@ggb.gr
(συν. φάκελος ΣΜΠΕ σε ψηφιακή μορφή)
- β. **Γενική Διεύθυνση Εφαρμογής Κανονισμών Υποδομών και Ελέγχου**
 - **Διεύθυνση Αδειοδότησης Επιχειρήσεων και Επιχειρηματικών Πάρκων**
Πλατεία Κάνιγγος, 101 81 Αθήνα
mourtsiadisa@ggb.gr
(συν. φάκελος ΣΜΠΕ σε ψηφιακή μορφή)

ΓΕΝΙΚΗ ΓΡΑΜΜΑΤΕΙΑ ΣΤΡΑΤΗΓΙΚΩΝ ΚΑΙ ΙΔΙΩΤΙΚΩΝ ΕΠΕΝΔΥΣΕΩΝ

- α. **Γενική Διεύθυνση Στρατηγικών Επενδύσεων**
Κορνάρου 1 & Ερμού, 105 63, Αθήνα
gdse@mindev.gov.gr

- (συν. φάκελος ΣΜΠΕ σε ψηφιακή μορφή)
- β. Γενική Διεύθυνση Ιδιωτικών Επενδύσεων**
Κορνάρου 1 & Ερμού, 105 63, Αθήνα
ean@mnec.gr
(συν. φάκελος ΣΜΠΕ σε ψηφιακή μορφή)
- 4. ΥΠΟΥΡΓΕΙΟ ΥΠΟΔΟΜΩΝ & ΜΕΤΑΦΟΡΩΝ**
ΓΕΝΙΚΗ ΓΡΑΜΜΑΤΕΙΑ ΥΠΟΔΟΜΩΝ
gq@yme.gov.gr
- α. Γενική Διεύθυνση Υδραυλικών και Κτιριακών Υποδομών**
- **Διεύθυνση Αντιπλημμυρικών και Εγγειοβελτιωτικών Έργων**
Φαναριωτών 9, 114 71 Αθήνα
d7.gram@gqde.gr
(φάκελος ΣΜΠΕ σε ψηφιακή μορφή)
- β. Γενική Διεύθυνση Τεχνικής Υποστήριξης**
- **Διεύθυνση Αποκατάστασης Επιπτώσεων Φυσικών Καταστροφών**
Κόνιαρη 43, 114 71 Αθήνα
daefk@gqde.gr
(φάκελος ΣΜΠΕ σε ψηφιακή μορφή)
- 5. ΥΠΟΥΡΓΕΙΟ ΠΟΛΙΤΙΣΜΟΥ & ΑΘΛΗΤΙΣΜΟΥ**
- α. Γραφείο Γεν. Γραμματέα Πολιτισμού**
Μπουμπουλίνας 20-22, Αθήνα
gsecoff@culture.gr
(συν. φάκελος ΣΜΠΕ σε ψηφιακή μορφή)
- β. Διεύθυνση Βυζαντινών & Μεταβυζαντινών Αρχαιοτήτων**
Μπουμπουλίνας 20-22, 106 82 Αθήνα
dbmm@culture.gr
(συν. φάκελος ΣΜΠΕ σε ψηφιακή μορφή)
- γ. Γενική Διεύθυνση Αναστήλωσης, Μουσείων και Τεχνικών Έργων**
Πλατεία Καρύτση 12 (Γραφείο 32), 10561 Αθήνα
gdamte@culture.gr
(συν. φάκελος ΣΜΠΕ σε ψηφιακή μορφή)
- δ. Υπηρεσία Νεωτέρων Μνημείων και Τεχνικών Έργων Αττικής, Ανατολικής Στερεάς Ελλάδας και Κυκλάδων**
Κλεψύδρας 1 & Λυσίου, 105 55 Αθήνα
ynmteaasek@culture.gr
asiganidou@culture.gr
(συν. φάκελος ΣΜΠΕ σε ψηφιακή μορφή)
- ε. Υπηρεσία Νεωτέρων Μνημείων και Τεχνικών Έργων Θεσσαλίας και Κεντρικής Στερεάς Ελλάδας**
Μεταμορφώσεως 41, 380 01 Βόλος
kgeorgiou@culture.gr
ynmtethkse@culture.gr
(συν. φάκελος ΣΜΠΕ σε ψηφιακή μορφή)
- β. Εφορεία Αρχαιοτήτων Εύβοιας**
Λ. Αθηνών 24B, 34100 Χαλκίδα
efaeuv@culture.gr
pkalamara@culture.gr
(συν. φάκελος ΣΜΠΕ σε ψηφιακή μορφή)
- γ. Εφορεία Αρχαιοτήτων Φθιώτιδας και Ευρυτανίας**
Κωνσταντίνου Καραμανλή & Ζαφείρη, 351 00 Λαμία

efafeu@culture.gr

mparakonstantinou@culture.gr

(συν. φάκελος ΣΜΠΕ σε ψηφιακή μορφή)

δ. Εφορεία Αρχαιοτήτων Βοιωτίας

Θρεψιάδου 1 Μουσείο Θηβών, Πλατεία Κεραμοπούλου 32200, Θήβα

efavio@culture.gr

acharami@culture.gr

(συν. φάκελος ΣΜΠΕ σε ψηφιακή μορφή)

ε. Εφορεία Αρχαιοτήτων Φωκίδος

Δελφοί, Τ.Κ. 33054, Δελφοί

efafok@culture.gr

apsalti@culture.gr

(συν. φάκελος ΣΜΠΕ σε ψηφιακή μορφή)

στ. Εφορεία Αρχαιοτήτων Δυτικής Αττικής, Πειραιώς και Νήσων

Αλκιβιάδου 233, 185 36, Πειραιάς

efadyat@culture.gr

schrisoulaki@culture.gr

(συν. φάκελος ΣΜΠΕ σε ψηφιακή μορφή)

ζ. Εφορεία Αρχαιοτήτων Ανατολικής Αττικής

Λεωφόρος Συγγρού Ανδρέα 98-100, Αθήνα - Κουκάκι, 11741

alazaridou@culture.gr

(συν. φάκελος ΣΜΠΕ σε ψηφιακή μορφή)

η. Εφορεία Αρχαιοτήτων Μαγνησίας

Αθανασάκη 1, 380 01 Βόλος

efamaq@culture.gr

abatziou@culture.gr

(συν. φάκελος ΣΜΠΕ σε ψηφιακή μορφή)

6. ΥΠΟΥΡΓΕΙΟ ΑΓΡΟΤΙΚΗΣ ΑΝΑΠΤΥΞΗΣ & ΤΡΟΦΙΜΩΝ

α. Ειδική Υπηρεσία Διαχείρισης ΠΑΑ 2014-2020

Λεωφ. Αθηνών 58,104 41 Αθήνα

egkr@mou.gr

(συν. φάκελος ΣΜΠΕ σε ψηφιακή μορφή)

β. Ειδική Υπηρεσία Εφαρμογής ΠΑΑ 2014-2020

Λεωφ. Αθηνών 54-56,104 41 Αθήνα

tqouqianos@mou.gr

(συν. φάκελος ΣΜΠΕ σε ψηφιακή μορφή)

γ. Γενική Διεύθυνση Γεωργίας

gkstop@minagric.gr

- Διεύθυνση Εγγείων Βελτιώσεων, Εδαφοϋδατικών Πόρων και Λιπασμάτων

Καπνοκοπτηρίου 6,101 67 Αθήνα

kstournaras@minagric.gr

(συν. φάκελος ΣΜΠΕ σε ψηφιακή μορφή)

δ. Γενική Διεύθυνση Αγροτικής Ανάπτυξης

klogothetou@minagric.gr

- Διεύθυνση Χωροταξίας Περιβάλλοντος και Κλιματικής Αλλαγής

Πατησίων 207 & Σκαλ/ρη 19, 112 53 Αθήνα

(συν. φάκελος ΣΜΠΕ σε ψηφιακή μορφή)

pasku072@minagric.gr

7. ΥΠΟΥΡΓΕΙΟ ΤΟΥΡΙΣΜΟΥ**ΓΕΝΙΚΗ ΔΙΕΥΘΥΝΣΗ ΤΟΥΡΙΣΤΙΚΗΣ ΠΟΛΙΤΙΚΗΣ ΚΑΙ ΟΡΓΑΝΩΣΗΣ**

Αμαλίας 12, 105 57 Αθήνα

mailbox@mintour.gr

(συν. φάκελος ΣΜΠΕ σε ψηφιακή μορφή)

8. ΥΠΟΥΡΓΕΙΟ ΥΓΕΙΑΣ**ΓΕΝΙΚΗ ΔΙΕΥΘΥΝΣΗ ΔΗΜΟΣΙΑΣ ΥΓΕΙΑΣ ΚΑΙ ΥΠΗΡΕΣΙΩΝ ΥΓΕΙΑΣ**gddy@moh.gov.gr

- Διεύθυνση Δημόσιας Υγείας

Αριστοτέλους 17, 101 87 Αθήνα

ddy@moh.gov.gr,ymp@moh.gov.gr

(συν. φάκελος ΣΜΠΕ σε ψηφιακή μορφή)

9. ΑΠΟΚΕΝΤΡΩΜΕΝΗ ΔΙΟΙΚΗΣΗ ΘΕΣΣΑΛΙΑΣ ΚΑΙ ΣΤΕΡΕΑΣ ΕΛΛΑΔΑΣ**α. Γενική Δ/νση Χωροταξικής & Περιβαλλοντικής Πολιτικής**agoritsa.paparizou@apdthest.gov.gr

- Δ/νση Περιβάλλοντος & Χωρικού Σχεδιασμού Θεσσαλίας

Σωκράτους 111, 41336 Λάρισα

dipexothest@apdthest.gov.gr

(συν. φάκελος ΣΜΠΕ σε ψηφιακή μορφή)

- Δ/νση Περιβάλλοντος & Χωρικού Σχεδιασμού Στερεάς Ελλάδας

Θεοδωράτου και Βελλίου, 35100 Λαμία

dipexoster@apdthest.gov.gr

(συν. φάκελος ΣΜΠΕ σε ψηφιακή μορφή)

- Δ/νση Τεχνικού Ελέγχου

Σωκράτους 111, 41336 Λάρισα

dtechnel@apdthest.gov.gr

(συν. φάκελος ΣΜΠΕ σε ψηφιακή μορφή)

- Δ/νση Υδάτων

Θεοδωράτου και Βελλίου, 35100 Λαμία

dydatonthes@apdthest.gov.grdydatonster@apdthest.gov.gr

(συν. φάκελος ΣΜΠΕ σε έντυπη και ψηφιακή μορφή)

β. Γενική Δ/νση Δασών & Αγροτικών Υποθέσεωνilias.tseligkas@apdthest.gov.gr

- Δ/νση Συντονισμού και Επιθεώρησης Δασών

Τσιμισκή 5, 41222 Λάρισα

dседason@apdthest.gov.gr

(συν. φάκελος ΣΜΠΕ σε ψηφιακή μορφή)

- Δ/νση Δασών Μαγνησίας

Ξενοφώντος 1, 38333 Βόλος

ddasonmagn@apdthest.gov.gr

(συν. φάκελος ΣΜΠΕ σε ψηφιακή μορφή)

- Δ/νση Δασών Φθιώτιδας

1ο χλμ. ΝΕΟ Λαμίας Αθηνών, 35100 Λαμία

ddasonfthiot@apdthest.gov.gr

(συν. φάκελος ΣΜΠΕ σε ψηφιακή μορφή)

- Δ/νση Δασών Εύβοιας

Χαϊνά 97, 34100 Χαλκίδα

ddasonevias@apdthest.gov.gr

- (συν. φάκελος ΣΜΠΕ σε ψηφιακή μορφή)
- **Δ/ση Δασών Φωκίδας**
Γκούρα 5, 33100 Άμφισσα
ddasonfok@apdthest.gov.gr
(συν. φάκελος ΣΜΠΕ σε ψηφιακή μορφή)
 - **Δ/ση Δασών Βοιωτίας**
Κάδμου 11, 32100 Λιβαδειά
ddasonvoiot@apdthest.gov.gr
(συν. φάκελος ΣΜΠΕ σε ψηφιακή μορφή)
 - γ. **Δ/ση Πολιτικής Προστασίας**
Σωκράτους 111, 41336 Λάρισα
polprostasia@apdthest.gov.gr
(συν. φάκελος ΣΜΠΕ σε ψηφιακή μορφή)

10. ΠΕΡΙΦΕΡΕΙΑ ΑΤΤΙΚΗΣ

- α. **Περιφερειακό Συμβούλιο Αττικής**
Λ. Συγγρού 15-17, 11743, ΑΘΗΝΑ
ssona@patt.gov.gr
(συν. φάκελος ΣΜΠΕ σε έντυπη και ψηφιακή μορφή)
- β. **Αυτοτελής Διεύθυνση Πολιτικής Προστασίας**
Λ. Συγγρού 15-17, 11743, ΑΘΗΝΑ,
grppna@patt.gov.gr
(συν. φάκελος ΣΜΠΕ σε ψηφιακή μορφή)
- γ. **Γενική Διεύθυνση Αναπτ/κού Προγρ/σμού, Περιβάλλοντος & Υποδομών**
gdyp@patt.gov.gr
 - **Διεύθυνση Τεχνικών Έργων Περιφέρειας Αττικής**
akalogeropoulos@patt.gov.gr, dtyna@patt.gov.gr
 - **Διεύθυνση Τεχνικών Έργων Περιφερειακής Ενότητας Δυτικής Αττικής**
Εθνικής Αντιστάσεως 80 & Τσόκα, 19200, Ελευσίνα
pedadte@patt.gov.gr, mkarali@patt.gov.gr
(συν. φάκελος ΣΜΠΕ σε ψηφιακή μορφή)
 - **Διεύθυνση Τεχνικών Έργων Περιφερειακής Ενότητας Ανατολικής Αττικής**
17° χλμ. Λ.Μαραθώνος, 15351, Παλλήνη
asproulakis.ioannis@patt.gov.gr
(συν. φάκελος ΣΜΠΕ σε ψηφιακή μορφή)
 - **Διεύθυνση Διαχείρισης Μητροπολιτικών Υποδομών Περιφέρειας Αττικής**
Π.Τσαλδάρη 15, 17676, Καλλιθέα
amosxoleas@patt.gov.gr, didimy@patt.gov.gr
(συν. φάκελος ΣΜΠΕ σε ψηφιακή μορφή)
 - **Διεύθυνση Έργων Αντιπλημμυρικής Προστασίας Περιφέρειας Αττικής**
Π.Τσαλδάρη 15, 17676, Καλλιθέα
amygdalia.deliqiorqi@patt.gov.gr, dye@patt.gov.gr
(συν. φάκελος ΣΜΠΕ σε ψηφιακή μορφή)
 - **Διεύθυνση Μελετών Περιφέρειας Αττικής**
Λ.Συγγρού 80-88, 11741, Αθήνα
dmpa@patt.gov.gr
(συν. φάκελος ΣΜΠΕ σε ψηφιακή μορφή)
 - **Διεύθυνση Πάρκων και Αλσών**
Ευελπίδων 4, 11362, Αθήνα
krontikakos@patt.gov.gr, dparkon@patt.gov.gr
(συν. φάκελος ΣΜΠΕ σε ψηφιακή μορφή)

- δ. Γενική Διεύθυνση Αγροτικής Οικονομίας, Κτηνιατρικής και Αλιείας**
gdaok@patt.gov.gr
- **Διεύθυνση Αγροτικής και Κτηνιατρικής Πολιτικής**
 Λ. Συγγρού 15-17, 11743, ΑΘΗΝΑ,
agrotiki1@patt.gov.gr
(συν. φάκελος ΣΜΠΕ σε ψηφιακή μορφή)
 - **Διεύθυνση Πολιτικής Γης**
 Λ. Συγγρού 15-17, 11743, ΑΘΗΝΑ
vasileios.chaliotis@patt.gov.gr
(συν. φάκελος ΣΜΠΕ σε ψηφιακή μορφή)
 - **Διεύθυνση Αγροτικής Οικονομίας και Κτηνιατρικής Περιφερειακής Ενότητας Δυτικής Αττικής**
 Ελ. Βενιζέλου 82, 19200, Ελευσίνα
atsiamas@patt.gov.gr
(συν. φάκελος ΣΜΠΕ σε ψηφιακή μορφή)
 - **Διεύθυνση Αγροτικής Οικονομίας και Κτηνιατρικής Περιφερειακής Ενότητας Ανατολικής Αττικής**
 17° χλμ. Λ. Μαραθώνος, 15351, Παλλήνη
karpetanoroulou@patt.gov.gr
(συν. φάκελος ΣΜΠΕ σε ψηφιακή μορφή)
- ε. Γενική Διεύθυνση Βιώσιμης Ανάπτυξης και Κλιματικής Αλλαγής**
gdoa@patt.gov.gr
- **Διεύθυνση Περιβάλλοντος και Κλιματικής Αλλαγής**
 Πολυτεχνείου 4, 10433, Αθήνα
argyro.paraskevooulou@patt.gov.gr
(συν. φάκελος ΣΜΠΕ σε ψηφιακή μορφή)
 - **Τμήμα Περιβάλλοντος**
 Πολυτεχνείου 4, 10433, Αθήνα
konstantinos.akrivos@patt.gov.gr
(συν. φάκελος ΣΜΠΕ σε ψηφιακή μορφή)
 - **Τμήμα Ελέγχου, Μετρήσεων και Υδροοικονομίας Περιβάλλοντος Π.Ε. Δυτικής Αττικής**
 Ηρώων Πολυτεχνείου 78, 19200, Ελευσίνα
ekokmotos@patt.gov.gr
(συν. φάκελος ΣΜΠΕ σε ψηφιακή μορφή)
 - **Τμήμα Ελέγχου, Μετρήσεων και Υδροοικονομίας Περιβάλλοντος Π.Ε. Ανατολικής Αττικής**
 17° χλμ. Λ. Μαραθώνος, 15351, Παλλήνη
krellias@patt.gov.gr
(συν. φάκελος ΣΜΠΕ σε ψηφιακή μορφή)
 - **Διεύθυνση Βιομηχανίας, Ενέργειας και Φυσικών Πόρων**
 Πολυτεχνείου 4, 10433, Αθήνα
andreas.konidaris@patt.gov.gr
dviom@patt.gov.gr
(συν. φάκελος ΣΜΠΕ σε ψηφιακή μορφή)
 - **Διεύθυνση Βιώσιμης Ανάπτυξης και Κλιματικής Αλλαγής**
 Λ. Συγγρού 15-17, 11743, Αθήνα
gdoa@patt.gov.gr
(συν. φάκελος ΣΜΠΕ σε ψηφιακή μορφή)
 - **Διεύθυνση Ανάπτυξης Περιφερειακής Ενότητας Δυτικής Αττικής**
 Ηρώων Πολυτεχνείου 78, 19200, Ελευσίνα
anap.peda@patt.gov.gr
(συν. φάκελος ΣΜΠΕ σε ψηφιακή μορφή)

- **Διεύθυνση Ανάπτυξης Περιφερειακής Ενότητας Ανατολικής Αττικής**
17^ο χλμ. Λ. Μαραθώνος, 15351, Παλλήνη
skotropoulou@patt.gov.gr
(συν. φάκελος ΣΜΠΕ σε ψηφιακή μορφή)
- στ. Γενική Διεύθυνση Δημόσιας Υγείας & Κοινωνικής Μέριμνας**
gdym@patt.gov.gr
- **Διεύθυνση Δημόσιας Υγείας**
Λ. Αλεξάνδρας 196, 11522, Αμπελόκηποι
ikleinakis@patt.gov.gr
(συν. φάκελος ΣΜΠΕ σε ψηφιακή μορφή)
- **Διεύθυνση Κοινωνικής Μέριμνας**
Λ. Αλεξάνδρας 196, 11522, Αμπελόκηποι
despoina.xatzoglou@patt.gov.gr
(συν. φάκελος ΣΜΠΕ σε ψηφιακή μορφή)
- **Διεύθυνση Δημόσιας Υγείας και Κοινωνικής Μέριμνας Περιφερειακής Ενότητας Δυτικής Αττικής**
Εθνικής Αντιστάσεως 80, 19200, Ελευσίνα
inegkas@patt.gov.gr
(συν. φάκελος ΣΜΠΕ σε ψηφιακή μορφή)
- **Διεύθυνση Δημόσιας Υγείας και Κοινωνικής Μέριμνας Περιφερειακής Ενότητας Ανατολικής Αττικής**
17^ο χλμ. Λ. Μαραθώνος, 15351, Παλλήνη
dygeias.anat@patt.gov.gr
(συν. φάκελος ΣΜΠΕ σε ψηφιακή μορφή)

11. ΠΕΡΙΦΕΡΕΙΑ ΣΤΕΡΕΑΣ ΕΛΛΑΔΑΣ

- α. Περιφερειακό Συμβούλιο**
Υψηλάντη 1 (1ος Όροφος), 35131, Λαμία
gram_per_symvoulou@pste.gov.gr
(συν. φάκελος ΣΜΠΕ σε έντυπη και ψηφιακή μορφή)
- β. Αυτοτελής Διεύθυνση Πολιτικής Προστασίας**
Πλατεία Ελευθερίας – Διοικητήριο 35132, Λαμία
p.zois@pste.gov.gr
(συν. φάκελος ΣΜΠΕ σε ψηφιακή μορφή)
- γ. Γενική Διεύθυνση Αναπτ/κού Προγρ/σμού, Περιβάλλοντος & Υποδομών**
- **Διεύθυνση Τεχνικών Έργων**
Λ. Καλυβίων 2, Λαμία
s.palaioranos@pste.gov.gr
(συν. φάκελος ΣΜΠΕ σε ψηφιακή μορφή)
- **Διεύθυνση Τεχνικών Έργων ΠΕ Εύβοιας**
Λ. Χαϊνά 93, Χαλκίδα
kilifis.m@evia.pste.gov.gr
(συν. φάκελος ΣΜΠΕ σε ψηφιακή μορφή)
- **Διεύθυνση Τεχνικών Έργων ΠΕ Φθιώτιδας**
Αρκαδίου 4, Λαμία
s.palaioranos@pste.gov.gr
(συν. φάκελος ΣΜΠΕ σε ψηφιακή μορφή)
- **Διεύθυνση Τεχνικών Έργων ΠΕ Βοιωτίας**
Φίλωνος 35-39, Λειβαδιά
amarigoudis@viotia.gr
(συν. φάκελος ΣΜΠΕ σε ψηφιακή μορφή)

- **Διεύθυνση Τεχνικών Έργων ΠΕ Φωκίδας**
Γιδογιάννου 31, Άμφισσα
e.polizois@fokida.gr
(συν. φάκελος ΣΜΠΕ σε ψηφιακή μορφή)
- **Διεύθυνση Περιβάλλοντος και Χωρικού Σχεδιασμού**
Λ. Καλυβίων 2, Λαμία
a.terzis@fth.pste.gov.gr
(συν. φάκελος ΣΜΠΕ σε ψηφιακή μορφή)
- **Τμήμα Περιβάλλοντος και Υδροοικονομίας Π.Ε. Εύβοιας**
Λ. Χαϊνά 93, Χαλκίδα
ioannidou.p@naevias.gr
(συν. φάκελος ΣΜΠΕ σε ψηφιακή μορφή)
- **Τμήμα Περιβάλλοντος και Υδροοικονομίας Π.Ε. Φθιώτιδας**
Λ. Καλυβίων 2, Λαμία
g.koubarou@pste.gov.gr
(συν. φάκελος ΣΜΠΕ σε ψηφιακή μορφή)
- **Τμήμα Περιβάλλοντος και Υδροοικονομίας Π.Ε. Φωκίδας**
Γιδογιάννου 31, Άμφισσα
g.mitsiani@fokida.gr
(συν. φάκελος ΣΜΠΕ σε ψηφιακή μορφή)
- **Τμήμα Περιβάλλοντος και Υδροοικονομίας Π.Ε. Βοιωτίας**
Φίλωνος 35-39, Λειβαδιά
agikopoulou@viotia.gr
(συν. φάκελος ΣΜΠΕ σε ψηφιακή μορφή)
- δ. Γενική Διεύθυνση Περιφερειακής Αγροτικής Οικονομίας και Κτηνιατρικής**
s.tselas@pste.gov.gr
- **Διεύθυνση Αγροτικής Οικονομίας και Κτηνιατρικής ΠΕ Εύβοιας**
Λ. Χαϊνά 93, Χαλκίδα
vetevia@otenet.gr,
panousis.a@naevias.gr
(συν. φάκελος ΣΜΠΕ σε ψηφιακή μορφή)
- **Διεύθυνση Αγροτικής Οικονομίας και Κτηνιατρικής ΠΕ Φθιώτιδας**
Ελ. Βενιζέλου 1, Λαμία
rizos@2450.syzefxis.gov.gr
(συν. φάκελος ΣΜΠΕ σε ψηφιακή μορφή)
- **Διεύθυνση Αγροτικής Οικονομίας και Κτηνιατρικής ΠΕ Βοιωτίας**
Φίλωνος 35-39, Λειβαδιά
gtasoulas@viotia.gr
(συν. φάκελος ΣΜΠΕ σε ψηφιακή μορφή)
- **Διεύθυνση Αγροτικής Οικονομίας και Κτηνιατρικής ΠΕ Φωκίδας**
Γιδογιάννου 31, Άμφισσα
n.sidiropoulos@fokida.gr
(συν. φάκελος ΣΜΠΕ σε ψηφιακή μορφή)
- ε. Γενική Διεύθυνση Ανάπτυξης**
gdel@pste.gov.gr
- **Διεύθυνση Ανάπτυξης ΠΕ Βοιωτίας**
Φίλωνος 35-39, Λειβαδιά
xrousetis@viotia.gr
(συν. φάκελος ΣΜΠΕ σε ψηφιακή μορφή)
- **Διεύθυνση Ανάπτυξης Π.Ε. Εύβοιας**
Λ. Χαϊνά 93, Χαλκίδα

manromatakis.g@naevias.gr

betop@naevias.

(συν. φάκελος ΣΜΠΕ σε ψηφιακή μορφή)

- **Διεύθυνση Ανάπτυξης Π.Ε. Φθιώτιδας**

Υψηλάντου 1, Λαμία

k.tsakonitis@fth.pste.gov.gr

(συν. φάκελος ΣΜΠΕ σε ψηφιακή μορφή)

- **Διεύθυνση Ανάπτυξης Π.Ε. Φωκίδας**

Γιδογιάννου 31, Άμφισσα

i.dimitrelos@fokida.gr

(συν. φάκελος ΣΜΠΕ σε ψηφιακή μορφή)

στ. Γενική Διεύθυνση Δημόσιας Υγείας & Κοινωνικής Μέριμνας

- **Διεύθυνση Δημόσιας Υγείας & Κοινωνικής Μέριμνας ΠΕ Βοιωτίας**

Φίλωνος 35-39, Λειβαδιά

s.kaitatzi@viotia.gr

(συν. φάκελος ΣΜΠΕ σε ψηφιακή μορφή)

- **Διεύθυνση Δημόσιας Υγείας & Κοινωνικής Μέριμνας ΠΕ Εύβοιας**

Λ. Χαϊνά 93, Χαλκίδα

laqos.b@naevias.gr

(συν. φάκελος ΣΜΠΕ σε ψηφιακή μορφή)

- **Διεύθυνση Δημόσιας Υγείας & Κοινωνικής Μέριμνας ΠΕ Φθιώτιδας**

Υψηλάντου 4, Λαμία

a.platia@fthiotida.pste.gov.gr

(συν. φάκελος ΣΜΠΕ σε ψηφιακή μορφή)

- **Διεύθυνση Δημόσιας Υγείας & Κοινωνικής Μέριμνας ΠΕ Φωκίδας**

Γιδογιάννου 31, Άμφισσα

s.athanasopoulou@fokida.gr

(συν. φάκελος ΣΜΠΕ σε ψηφιακή μορφή)

12. ΠΕΡΙΦΕΡΕΙΑ ΘΕΣΣΑΛΙΑΣ

α. Περιφερειακό Συμβούλιο

Πλατεία Ρήγα Φερραίου (Κουμουνδούρου & Παπαναστασίου), 41110, Λάρισα

persymv.pro@thessaly.gov.gr

(συν. φάκελος ΣΜΠΕ σε έντυπη και ψηφιακή μορφή)

β. Αυτοτελής Διεύθυνση Πολιτικής Προστασίας

Πλατεία Ρήγα Φερραίου (Κουμουνδούρου & Παπαναστασίου), 41110, Λάρισα

polprost@thessaly.gov.gr

(συν. φάκελος ΣΜΠΕ σε ψηφιακή μορφή)

γ. Γενική Διεύθυνση Αναπτ/κού Προγρ/σμού, Περιβάλλοντος & Υποδομών

anapt.program@thessaly.gov.gr

- **Διεύθυνση Τεχνικών Έργων**

techerq@thessaly.gov.gr

Καλλισθένους 27 & Θεοφράστου, 41335, Λάρισα

(συν. φάκελος ΣΜΠΕ σε ψηφιακή μορφή)

- **Διεύθυνση Τεχνικών Έργων ΠΕ Σποράδων**

Ελ. Βενιζέλου & Αναλήψεως, 38001, Βόλος

techerq.magn@thessaly.gov.gr

(συν. φάκελος ΣΜΠΕ σε ψηφιακή μορφή)

- **Διεύθυνση Περιβάλλοντος και Χωρικού Σχεδιασμού**

Πλατεία Ρήγα Φερραίου (Κουμουνδούρου & Παπαναστασίου), 41110, Λάρισα

periv.xorsxed@thessaly.gov.gr

(συν. φάκελος ΣΜΠΕ σε ψηφιακή μορφή)

- **Τμήμα Περιβάλλοντος και Υδροοικονομίας Π.Ε. Σποράδων**
Ελ. Βενιζέλου & Αναλήψεως, 38001, Βόλος
periv.ydrooik.magn@thessaly.gov.gr
(συν. φάκελος ΣΜΠΕ σε ψηφιακή μορφή)
 - δ. **Γενική Διεύθυνση Περιφερειακής Αγροτικής Οικονομίας και Κτηνιατρικής**
 - **Διεύθυνση Αγροτικής Οικονομίας και Κτηνιατρικής ΠΕ Σποράδων**
Ελ.Βενιζέλου & Αναλήψεως, 38001, Βόλος
agroikon.ktin.magn@thessaly.gov.gr
(συν. φάκελος ΣΜΠΕ σε ψηφιακή μορφή)
 - ε. **Γενική Διεύθυνση Ανάπτυξης**
 - **Διεύθυνση Ανάπτυξης ΠΕ Σποράδων**
Ελ.Βενιζέλου & Αναλήψεως, 38001, Βόλος
anapt.magn@thessaly.gov.gr
(συν. φάκελος ΣΜΠΕ σε ψηφιακή μορφή)
 - στ. **Γενική Διεύθυνση Δημόσιας Υγείας & Κοινωνικής Μέριμνας**
 - **Διεύθυνση Δημόσιας Υγείας & Κοινωνικής Μέριμνας ΠΕ Σποράδων**
Πλατεία Ρήγα Φερραίου (Κουμουνδούρου & Παπαναστασίου), 41110, Λάρισσα
dimyg.kmer.magn@thessaly.gov.gr
(συν. φάκελος ΣΜΠΕ σε ψηφιακή μορφή)
- 13. Φορέας Διαχείρισης Εθνικού Δρυμού Πάρνηθας**
Λ. ΘΡΑΚΟΜΑΚΕΔΟΝΩΝ 131, 136 79 ΑΧΑΡΝΕΣ
foreasparnithas@gmail.com
(ΦΑΚΕΛΟΣ ΣΜΠΕ ΣΕ ΨΗΦΙΑΚΗ ΜΟΡΦΗ)
- 14. Φορέας Διαχείρισης –Εθνικού Δρυμού Παρνασσού**
ΚΠΕΕ ΑΜΦΙΚΛΕΙΑΣ, 350 02 ΦΘΙΩΤΙΔΑ
info@parnassosnp.gr, fdparnas@yahoo.gr
(ΣΥΝ. ΦΑΚΕΛΟΣ ΣΜΠΕ ΣΕ ΨΗΦΙΑΚΗ ΜΟΡΦΗ)
- 15. Φορέας Διαχείρισης Εθνικού Δρυμού Οίτης**
ΛΟΥΤΡΑ ΥΠΑΤΗΣ, 350 16 ΦΘΙΩΤΙΔΑ
oit@otenet.gr
(ΣΥΝ. ΦΑΚΕΛΟΣ ΣΜΠΕ ΣΕ ΨΗΦΙΑΚΗ ΜΟΡΦΗ)
- 16. Φορέας Διαχείρισης Εθνικού Θαλάσσιου Πάρκου Αλοννήσου Βορείων Σποράδων**
ΠΑΤΗΤΗΡΙ ΑΛΟΝΝΗΣΟΥ, 370 05, ΑΛΟΝΝΗΣΟΣ
info@alonissos-park.gr
(ΣΥΝ. ΦΑΚΕΛΟΣ ΣΜΠΕ ΣΕ ΨΗΦΙΑΚΗ ΜΟΡΦΗ)

ΠΙΝΑΚΑΣ ΚΟΙΝΟΠΟΙΗΣΗΣ:

- 1. ΥΠΟΥΡΓΕΙΟ ΠΕΡΙΒΑΛΛΟΝΤΟΣ ΚΑΙ ΕΝΕΡΓΕΙΑΣ**
 - α. Γραφείο Αν. Υπουργού**
Αμαλιάδος 17, 115 23 Αθήνα
yper@ypen.gr
 - β. Γραφείο Γενικού Γραμματέως ΥΠΕΝ**
Μεσογείων 119, Αθήνα
gensec@prv.ypeka.gr
 - γ. Γραφείο Γενικού Γραμματέως Χωρικού Σχεδιασμού & Αστικού Περιβάλλοντος**
Αμαλιάδος 17, 115 23 Αθήνα
gramchora@prv.ypeka.gr
 - δ. Γραφείο Ειδικού Γραμματέα Υδάτων**
Αμαλιάδος 17, 115 23 Αθήνα
info.egy@prv.ypeka.gr
 - ε. Γραφείο Γενικής Δ/ντριας Περιβαλλοντικής Πολιτικής**
Πατησίων 147, 112 57 Αθήνα
m.kritikou@prv.ypeka.gr
 - στ. Ειδική Υπηρεσία Συντονισμού Περιβαλλοντικών Δράσεων**
Ιτέας 2 και Ευρυτανίας, 115 23 Αθήνα
hkourteli@mou.gr
- 2. ΥΠΟΥΡΓΕΙΟ ΕΣΩΤΕΡΙΚΩΝ**
ΓΕΝΙΚΗ ΓΡΑΜΜΑΤΕΙΑ ΠΟΛΙΤΙΚΗΣ ΠΡΟΣΤΑΣΙΑΣ
 - α. Γραφείο κ. Γενικού Γραμματέα**
Ευαγγελιστρίας 2, 105 63 Αθήνα
generalsecretary@civilprotection.gr
grafeioqsecretary.ayp@yptp.gr
- 3. ΥΠΟΥΡΓΕΙΟ ΑΓΡΟΤΙΚΗΣ ΑΝΑΠΤΥΞΗΣ ΚΑΙ ΤΡΟΦΙΜΩΝ**
 - α. Γραφείο κ. Γενικού Γραμματέα**
general-secretary-mailbox@hq.minagric.gr
 - β. Γραφείο κ. Γενικού Γραμματέα Αγροτικής Πολιτικής & Διαχείρισης Κοινοτικών Πόρων**
gqram@hq.minagric.gr
- 4. ΥΠΟΥΡΓΕΙΟ ΥΓΕΙΑΣ**
 - α. Γραφείο κ. Γενικού Γραμματέα Δημόσιας Υγείας**
Αριστοτέλους 17, 104 33 Αθήνα
secretary.gen.dy-dir@moh.gov.gr
- 5. ΥΠΟΥΡΓΕΙΟ ΟΙΚΟΝΟΜΙΑΣ ΚΑΙ ΑΝΑΠΤΥΞΗΣ**
 - α. Γραφείο Γενικού Γραμματέα Βιομηχανίας**
Πλατεία Κάνιγγος, 101 81 Αθήνα
gqb1@gge.gr
 - β. Γραφείο Γενικού Γραμματέα Δημοσίων Επενδύσεων (ΕΣΠΑ)**
Νίκης 5-7, 101 80 Αθήνα
p.korkolis@mneec.gr
- 6. ΥΠΟΥΡΓΕΙΟ ΥΠΟΔΟΜΩΝ ΚΑΙ ΜΕΤΑΦΟΡΩΝ**
 - α. Γραφείο Γενικού Γραμματέα Δημοσίων Έργων**
Αναστάσεως & Τσιγάντε, 101 78 Αθήνα
secretary.ggy@ggde.gr

- 7. ΥΠΟΥΡΓΕΙΟ ΠΟΛΙΤΙΣΜΟΥ ΚΑΙ ΑΘΛΗΤΙΣΜΟΥ**
α. Γραφείο Γενικού Γραμματέα Πολιτισμού
Μπουμπουλίνας 20-22, Αθήνα
grplk@culture.gr
- 8. ΥΠΟΥΡΓΕΙΟ ΟΙΚΟΝΟΜΙΚΩΝ**
α. Γραφείο Γενικού Γραμματέα Δημοσιονομικής Πολιτικής
Πανεπιστημίου 37, 101 65 Αθήνα
glk-qgr@glk.gr
- 9. ΥΠΟΥΡΓΕΙΟ ΝΑΥΤΙΛΙΑΣ & ΝΗΣΙΩΤΙΚΗΣ ΠΟΛΙΤΙΚΗΣ**
α. Γραφείο κ. Γενικού Γραμματέα
Ακτή Βασιλειάδη, Πύλη Ε1-Ε2, 185 10 Πειραιάς
ddy.b@yna.gov.gr
- 10. ΑΠΟΚΕΝΤΡΩΜΕΝΗ ΔΙΟΙΚΗΣΗ ΘΕΣΣΑΛΙΑΣ ΚΑΙ ΣΤΕΡΕΑΣ ΕΛΛΑΔΑΣ**
α. Γραφείο κ. Συντονιστή Αποκεντρωμένης Διοίκησης
Σωκράτους 111, 41336 Λάρισα
sintonistis@apdthest.gov.gr
- 11. ΠΕΡΙΦΕΡΕΙΑ ΣΤΕΡΕΑΣ ΕΛΛΑΔΑΣ**
α. Γραφείο κ. Περιφερειάρχη
Υψηλάντη 1, Λαμία
periferiarxis@pste.gov.gr
β. Γραφείο κ. Αντιπεριφερειάρχη ΠΕ Βοιωτίας
Φίλωνος 35-39, Λιβαδειά
f.papathoma@pste.gov.gr
γ. Γραφείο κ. Αντιπεριφερειάρχη ΠΕ Φθιώτιδας
Πλατεία Ελευθερίας 13, 35100, Λαμία
pe.fth@pste.gov.gr
δ. Γραφείο κ. Αντιπεριφερειάρχη ΠΕ Εύβοιας
Λ. Χαϊνά 93, Χαλκίδα
fspanos@pste.gov.gr
ε. Γραφείο κ. Αντιπεριφερειάρχη ΠΕ Φωκίδος
Γιδογιάννου 31 & Κόντου, Άμφισσα, 33100
k.michos@pste.gov.gr
- 12. ΠΕΡΙΦΕΡΕΙΑ ΑΤΤΙΚΗΣ**
α. Γραφείο κ. Περιφερειάρχη
Λ. Συγγρού 15-17, 11743, Αθήνα
gperatt@patt.gov.gr
β. Γραφείο κ. Αντιπεριφερειάρχη Π.Ε. Δυτικής Αττικής
Ηρώων Πολυτεχνείου 78, 19200, Ελευσίνα
ant.dytikis@patt.gov.gr, di.dytikis@patt.gov.gr
γ. Γραφείο κ. Αντιπεριφερειάρχη Π.Ε. Ανατολικής Αττικής
17^ο χλμ. Λ. Μαραθώνος, 15351, Παλλήνη
ant.anatolikis@patt.gov.gr
- 13. ΠΕΡΙΦΕΡΕΙΑ ΘΕΣΣΑΛΙΑΣ**
α. Γραφείο κ. Περιφερειάρχη
Πλατεία Ρήγα Φερραίου (Κουμουνοδούρου & Παπαναστασίου), 41110, Λάρισα
periferiarxis@thessaly.gov.gr
β. Γραφείο κ. Αντιπεριφερειάρχη Π.Ε. Μαγνησίας
Ελ. Βενιζέλου και Αναλήψεως, 38001 Βόλος
antiper.magn@thessaly.gov.gr

**ΠΑΡΑΡΤΗΜΑ ΙΙΙ: Απομαγνητοφώνηση Ημερίδας
Διαβούλευσης ΣΔΚΠ και ΣΜΠΕ**

Χαιρετισμοί:

N. Ντίτορας, Συντονιστής Αποκεντρωμένης Διοίκησης Θεσσαλίας - Στερεάς Ελλάδας

Τα Σχέδια Διαχείρισης Κινδύνων Πλημμύρας (ΣΔΚΠ) που θα καταρτιστούν για τα 14 Υδατικά Διαμερίσματα της Αθήνας ακολουθούν τις προδιαγραφές της Οδηγίας 2007/60 η οποία έχει ενσωματωθεί στο εθνικό δίκαιο. Βασικός στόχος των Σχεδίων είναι η μείωση των δυνητικών αρνητικών συνεπειών. Το Σχέδιο εκπονείται για τις περιοχές όπου υπάρχουν δυνητικά σοβαροί κίνδυνοι πλημμύρας ή είναι πιθανό να συμβεί πλημμύρα σύμφωνα με τα οριζόμενα από την Οδηγία. Στο ΣΔΚΠ λαμβάνονται υπόψη τα ιδιαίτερα τοπικά χαρακτηριστικά και παρέχονται οι ενδεδειγμένες λύσεις ανάλογα με τις ανάγκες και τις προτεραιότητες κάθε περιοχής. Για το ΥΔ Ανατολικής Στερεάς Ελλάδας έχουν ήδη καταρτιστεί: όμβριες καμπύλες (δεδομένα, μεθοδολογία, αποτελέσματα), χάρτες επικινδυνότητας και κινδύνου πλημμύρας. Οι απόψεις που θα διατυπωθούν επί του Προσχεδίου θα αποτελέσουν υλικό για την διαμόρφωση της ΣΜΠΕ και του οριστικού Σχεδίου Διαχείρισης. Η ΣΜΠΕ θα εξετάσει τις περιβαλλοντικές επιπτώσεις των μέτρων τα οποία προβλέπεται να ληφθούν στα πλαίσια υλοποίησης του Σχεδίου. Πρέπει να επαινεθεί η ΕΓΥ για τη συστηματική και ολοκληρωμένη δουλειά που γίνεται καθώς και οι Διευθύνσεις Υδάτων Θεσσαλίας και Στερεάς Ελλάδας οι οποίες θα υλοποιήσουν τις Οδηγίες στην χωρική αρμοδιότητα της Αποκεντρωμένης Διοίκησης Θεσσαλίας - Στερεάς Ελλάδας.

K. Αποστολόπουλος, Αντιπεριφερειάρχης Αγροτικής Ανάπτυξης και Κτηνιατρικής Περιφέρειας Στερεάς Ελλάδας

Η περιοχή μας είναι πολύπαθη από πλημμύρες. Υπάρχει η ευλογία του Σπερχειού που αρδεύει όλη την περιοχή και παράγουμε, αλλά υπάρχει και η κατάρρα του που πλημμυρίζει πολλές φορές.

N. Σταυρογιάννης, Δήμαρχος Λαμιέων

Σημαντική η πρωτοβουλία της ΕΓΥ. Η ΛΑΠ Σπερχειού πέρα από τα θετικά του ποταμού έχει και πολλά αρνητικά. Είναι ένα δύσκολο πρόβλημα και έχει να κάνει με τη μορφολογία του εδάφους και με τις δυνατότητες που υπάρχουν. Άρα υπάρχει συσσωρευμένη εμπειρία πολλών ετών στην περιοχή. Θα πρέπει επίσης να ληφθούν υπόψη οι επιπτώσεις της κλιματικής αλλαγής που δημιουργούν πολλαπλά προβλήματα στη χώρα μας αλλά και σε όλο τον κόσμο. Θα πρέπει λοιπόν τα ΣΔΚΠ να ανταποκρίνονται στις ανάγκες για να περιορίσουν τις καταστρεπτικές συνέπειες από έντονα πλημμυρικά φαινόμενα. Το ΣΔΚΠ στο ΥΔ Ανατολικής Στερεάς Ελλάδας και ιδιαίτερα στο τμήμα που αφορά την κεντρική Φθιώτιδα και την ευρύτερη περιοχή της κοιλάδας του Σπερχειού αφορά άμεσα τους κατοίκους, τον αγροτικό κόσμο γιατί παρόλο τον αστικό ιστό ο Δήμος είναι κατά βάση αγροτικός, αφού μεγάλο μέρος του παραγόμενου ΑΕΠ προέρχεται από τον πρωτογενή τομέα από την αγροτική παραγωγή και βέβαια το σύνολο των κατοίκων γιατί τα προβλήματα δεν έχουν να κάνουν μόνο με την κοιλάδα του Σπερχειού αλλά και με τα προβλήματα που δημιουργούν τα πλημμυρικά φαινόμενα και μέσα στην πόλη εξαιτίας και της ιδιομορφίας. Τα ζήσαμε και το καλοκαίρι που πέρασε. Το ΣΔΚΠ είναι αναγκαίο για το Δήμο ίσως και για το σύνολο των Δήμων της Περιφέρειας. Η διαβούλευση γίνεται επί του Προσχεδίου, υπάρχει δηλαδή δρόμος μπροστά μας. Θα πρέπει τα ΣΔΚΠ να

οριστικοποιηθούν γρήγορα και να προχωρήσουμε στην υλοποίησή τους. Τα ΣΔΚΠ είναι πολύ σημαντικά εργαλεία. Υπάρχει σημαντική καθυστέρηση για τη χώρα με αποτέλεσμα την καθυστερημένη εφαρμογή της Οδηγίας. Ο Δήμος μας έχει υποστεί πολύ σημαντικές ζημιές και τα προβλήματα είναι τεράστια στην αγροτική παραγωγή, στις υποδομές του Δήμου κ.α. Για αυτό και επείγει να ολοκληρωθεί αυτό το Σχέδιο. Με βάση το ιστορικό της κατανομής των πλημμυρών στο ΥΔ και συγκεκριμένα για το Δήμο που αναφέρομαι, είναι φανερό ότι στον διευρυμένο τώρα Δήμο της Λαμίας, προκύπτει ότι ο Δήμος είναι ο πιο βεβαρυσμένος στην Στερεά Ελλάδα και ίσως σε όλη τη χώρα. Πλημμυρικά φαινόμενα παρουσιάζονται σε πολλές περιοχές, ενδεικτικά αναφέρεται η Π.Ε. Γοργοποτάμου όπου συμβάλλουν πολλά ρέματα. Έντονα είναι τα φαινόμενα στο ύψος της τάφρου της Λαμίας. Πλημμυρίζει ένας ολόκληρος κάμπος εξαιτίας του επίπεδου αναγλύφου. Πρόσφατες είναι οι πλημμύρες του Σπερχειού τον Φεβρουάριο του 2015. Ενδεικτικά τα αίτια των πλημμυρών είναι: η υφιστάμενη αντιπλημμυρική προστασία, το γεωμορφολογικό ανάγλυφο της περιοχής σε συνδυασμό με πολύ μεγάλες απορροές κυρίως κατά τους χειμερινούς ή τους πρώτους μήνες της άνοιξης βοηθούν στη διάχυση των φαινομένων, τα υδατορέματα αδυνατούν πολλές φορές να παροχετεύσουν αυτούς τους τεράστιους όγκους των πλημμυρικών φαινομένων, η κοίτη των ρεμάτων με ευθύνη των ανθρώπων και των ανθρωπογενών παρεμβάσεων. Πρέπει λοιπόν το συντομότερο να οριστικοποιηθεί το ΣΔΚΠ προκειμένου να μπορέσουμε να περιορίσουμε τα φαινόμενα, τα οποία κοστίζουν πολύ και σε πόρους και δημιουργούν τεράστια προβλήματα σε επιχειρήσεις και στον αγροτικό κόσμο. Ο χρόνος που μένει μέχρι την ολοκλήρωση του ΕΣΠΑ δεν είναι ιδιαίτερα μεγάλος, για αυτό και απευθύνω έκκληση να επιταχυνθούν όσο γίνεται οι διαδικασίες. Ο Δήμος Λαμιέων θα συμβάλλει στο μέρος που ορίζει η νομοθεσία και το θεσμικό πλαίσιο επιτρέπει, στην αξιοποίηση όλων αυτών των συμπερασμάτων και στη συμμετοχή σε αυτή την προσπάθεια.

Γ. Γώγος, Δήμαρχος Αμφίκλειας - Ελάτειας

Η φύση έκανε όλα τα ποτάμια που χρειαζότανε. Δεν θα υπήρχαν πλημμυρικά φαινόμενα. Όμως παρενέβει ο άνθρωπος. Για να μην αναφερόμαστε μόνο στους ιδιώτες με μια ματιά στο που είναι χτισμένα κάποια κτίρια του δημοσίου καταλαβαίνει κανείς τι προκαλεί τις πλημμύρες. Δεν ξέρω αν μπορούν να διορθωθούν τέτοια θέματα. Μία πάγια τακτική είναι η ορεινή δασονομία. Δεν την κάνουμε. Δεν έχω την άποψη που λένε μερικοί ότι θα ασχοληθούμε αποκλειστικά με το βουνό και θα εγκαταλείψουμε τον αστικό ιστό. Μπορούν αυτά να συνδυαστούν. Είναι θέμα της πολιτείας. Οι στάθμες ανεβαίνουν από τα φερτά γιατί δεν υπάρχουν μικρά φράγματα στο βουνό. Ας δώσει το κράτος κάτι στα Δασαρχεία για να καθαρίσουν τους δρόμους για να έχουμε λιγότερα πλημμυρικά φαινόμενα.

Ειδικά, στην Περιφέρεια υπάρχουν και άλλα ποτάμια εκτός από τον Σπερχειό όπως ο Βοιωτικό Κηφισός. Μετά τον Βοιωτικό Κηφισό είναι η μεγάλη Κωπαΐδα. Κάποτε ήταν λίμνη και στραγγίστηκε. Για να στραγγιστεί έγινε φράγμα. Όταν υπάρχει πλημμύρα, πλημμυρίζει όλη η δυτική Λοκρίδα. Δυστυχώς όταν δεν έχουμε νερό, όλο το νερό της λεκάνης του άνω ρου του Βοιωτικού Κηφισού πηγαίνει στην Κωπαΐδα για να αρδευτεί. Δεν είναι δυνατόν να αρδεύουμε την Κωπαΐδα με τα νερά της δυτικής Λοκρίδας και να πλημμυρίζουμε τη δυτική Λοκρίδα για να μην πλημμυρίσει η Κωπαΐδα. Αυτό είναι το πρόβλημά μας και πιστεύω ότι η μόνη λύση είναι υδρονομία με μέτρο.

Μ. Γκίνη, Διευθύντρια Ειδικής Γραμματείας Υδάτων

Νομίζω ότι αυτό το Σχέδιο είναι το σωστό εργαλείο. Είναι στρατηγικός σχεδιασμός μέσα στον οποίο θα μπουνε όλα τα επιμέρους αντιπλημμυρικά έργα ώστε συνολικά να αντιμετωπιστεί το πρόβλημα.

Α. Καραναστάσης, Βουλευτής Φθιώτιδας

Πέρα από τη διαδικασία την οποία είμαστε υποχρεωμένοι να κάνουμε από την Οδηγία, πρόκειται για μία σημαντικότερη εργασία που έπρεπε ήδη να έχει γίνει εδώ και πάρα πολλά χρόνια, όσο αναφορά τη δημιουργία ενός πλαισίου για τη διαχείριση του νερού σε επίπεδο Περιφερειών και λεκανών απορροής. Γνωρίζουμε ότι ο σημαντικό πυλώνας για την ανάπτυξη της περιοχής είναι η αγροτική ανάπτυξη, ο πρωτογενής τομέας, η αγροδιατροφή. Αγροδιατροφή χωρίς νερά και διαχείριση νερών δεν γίνεται. Η εκτίμησή μου είναι ότι πέρα από την υποχρέωση που έχουμε να παρουσιάσουμε αυτά τα Σχέδια, αναδεικνύονται και θέματα τα οποία έχουν να κάνουν με την ανάπτυξη της περιοχής. Πρέπει να γίνει μία προσπάθεια να αναδειχτούν μέσα από αυτή τη διαδικασία ποια είναι αυτά τα έργα τα οποία θα βοηθήσουν να υπάρχει ανάπτυξη του Υδατικού Διαμερίσματος που καλύπτει έκταση από τις Σποράδες μέχρι και τμήμα της Αττικής. Σε ότι καταλήξουμε δημιουργεί έναν νόμο. Πρέπει να δημιουργήσουμε μια ασφάλεια δικαίου. Όποιος δήμος ή φορέας θελήσει να κάνει ένα έργο για τη διαχείριση του νερού πρέπει να υπάρχει ένα συγκεκριμένο πλαίσιο στο οποίο θα κινηθεί. Για να μην υπάρχει το πρόβλημα που σχεδιάζεται ένα έργο το οποίο δεν προβλέπεται μέσα από τα Σχέδια τα οποία αυτή τη στιγμή εκπονούνται. Αν πάρουμε το καλλιεργητικό πλάνο της Περιφέρειας Στερεάς Ελλάδας με τα αιτήματα που έχουν, υπάρχουν π.χ. περίπου 15 φράγματα στη Λοκρίδα, κάποιες λιμνοδεξαμενές, για την υλοποίηση των οποίων έχουν μπει λεφτά. Αν αυτά τα έργα δεν προβλέπονται και δεν μπορούν να μπουν και να υποστηριχτούν από τις μελέτες αυτές που γίνονται σήμερα, είναι βέβαιο ότι είναι στα χαρτιά, ότι αναφερόμαστε σε κάποια χρήματα λιμνάζοντα σε αυτό τον κωδικό και δεν μπορούν να προχωρήσουν. Θα πρέπει να δημιουργηθούν αυτές οι προϋποθέσεις και να αναδείξουμε ποια είναι αυτά τα έργα τα οποία πραγματικά θα βοηθήσουν στην ανάπτυξη της περιοχής. Πρέπει να αναδείξουμε ποια είναι αυτά τα θέματα τα οποία πρέπει να μπουν σε αυτό το πλαίσιο που δημιουργείται, με βάση τις 2 Οδηγίες, για να μπορέσουν να αποτελέσουν χρήσιμα εργαλεία και να δημιουργείται ασφάλεια δικαίου, να μην ξεκινήσει δηλαδή κάποιος να κάνει εργασίες για να υλοποιήσει ένα έργο και τελικά να αποδειχτεί ότι δεν είναι εφικτό γιατί δεν προβλέπονται μέσα από το συγκεκριμένο πλαίσιο. Πρέπει να υποστηρίξουμε τη σημαντική προσπάθεια που γίνεται στα πλαίσια και των 2 Οδηγιών, έτσι ώστε να υλοποιηθούν τόσο το ΕΣΠΑ 2014-2020 και πιθανά κάποιο άλλο όσο και το Πρόγραμμα Αγροτικής Ανάπτυξης (ΠΑΑ) που είναι σε υλοποίηση αυτή τη στιγμή.

Γ. Ακριώτης, Βουλευτής Ευβοίας

Θεωρώ ότι είναι σημαντική η σημερινή Ημερίδα. Το Σχέδιο Διαχείρισης περιλαμβάνει και την Π.Ε της Εύβοιας στην οποία υπάρχουν προβλήματα στα ζητήματα των πλημμυρών. Παλαιότερα υπήρχε πρόβλημα στον Ξηριά της Ιστιαίας, οπου υπήρχαν και νεκροί. Πρόσφατα, υπήρχε πλημμυρικό φαινόμενο στο Μεσάπειο. Επίσης κατέρρευσε ένα μικρό φράγμα σε περιοχή και θα υπάρχουν προβλήματα εν καιρώ λόγω της μη συγκράτησης της ταμίευσης του νερού. Μετέχοντας στη υποεπιτροπή Υδατικών Πόρων είχαν

συζητηθεί οι επιπτώσεις από τις πλημμύρες. Δεδομένων των πολλών προβλημάτων που δημιουργούν οι πλημμύρες όπως πρόσφατα στη Σαμοθράκη, τα προβλήματα κάθε χρόνο στον Έβρο, αυτά τα Σχέδια Διαχείρισης θα έπρεπε να έχουν γίνει. Στη φάση που βρισκόμαστε πρέπει να συντομευθούν για να αποφευχθούν τόσο οικονομικά κόστη όσο κάποιες φορές και κόστη σε ανθρώπινες ζωές. Χαρακτηριστικά από τα 700 ρέματα της Αττικής σήμερα υπάρχουν 70. Θα είχε ενδιαφέρον στην Περιφέρειά μας πόσα ρέματα έχουν κλείσει και κατά πόσο οι Αυτοδιοικήσεις αυτά τα ρέματα τα οποία υπάρχουν τα συντηρούν έτσι ώστε να μην υπάρχουν προβλήματα.

Γ. Γώγος, Δήμαρχος Αμφίκλειας - Ελάτειας

Είναι αρμοδιότητα των Αυτοδιοικήσεων;

Γ. Ακριώτης, Βουλευτής Ευβοίας

Κάποιοι έχουν την ευθύνη. Πιστεύω την έχουν η Περιφέρεια και οι Δήμοι.

Ν. Σταυρογιάννης, Δήμαρχος Λαμιέων

Η πολιτεία οφείλει να χρηματοδοτεί.

Γ. Ακριώτης, Βουλευτής Ευβοίας

Μετά όμως πληρώνουμε τις επιπτώσεις. Οι αποζημιώσεις στον Έβρο είναι 20-30 εκατομμύρια το χρόνο.

Είναι σημαντική η πρωτοβουλία για την ημερίδα καθώς και το να προχωρήσουν αυτά τα Σχέδια και πρέπει όλοι οι εμπλεκόμενοι να βοηθήσουν να υλοποιηθεί αυτό το Σχέδιο με προτάσεις.

Μ. Γκίνη, Διευθύντρια Ειδικής Γραμματείας Υδάτων

Το σημαντικό στο θέμα που θίχτηκε είναι να καθαριστούν τα ρέματα, να εντοπιστούν οι συναρμόδιες υπηρεσίες και οι παρανομίες που έχουν γίνει να μην συνεχίζονται. Βλέπουμε σε πολλά ρέματα εκδίδονται άδειες. Να μπει μία τάξη στην πολεοδομία για να μην βγαίνουν καινούριες άδειες μέσα σε κοίτη ρέματος. Νομίζω είναι θέμα και των τοπικών υπηρεσιών, όχι μόνο της Πολιτείας.

Ν. Σταυρογιάννης, Δήμαρχος Λαμιέων

Οι νόμοι λένε άλλα πράγματα. Άλλο αν εμείς δεν τους εφαρμόζουμε. Η ευθύνη εφαρμογής είναι της Πολιτείας.

Γ. Γώγος, Δήμαρχος Αμφίκλειας - Ελάτειας

Αν γίνει προσπάθεια καθαρισμού ρέματος, θα επέμβει ο εισαγγελέας.

Μ. Γκίνη, Διευθύντρια Ειδικής Γραμματείας Υδάτων

Είναι θέματα που με καλή συνεργασία μπορούν να λυθούν.

Ερωτήσεις επί των εισηγήσεων/ τοποθετήσεις:

Συμμετέχων Διαβούλευσης Α

Σε τι κλίμακα είναι οι χάρτες επικινδυνότητας;

Α. Δρόσου, Μέλος Ομάδας Σχεδίου Διαχείρισης Κινδύνων Πλημμύρας

Είναι σε 1:25000.

Ε. Δημητρόπουλος, Αποκεντρωμένη Διοίκηση Θεσσαλίας - Στερεάς Ελλάδας/ Δ/νση Περιβάλλοντος και Χωρικού Σχεδιασμού Στερεάς Ελλάδας

Στους χάρτες επικινδυνότητας στις εκβολές του Σπερχειού σε κάποια σημεία παρουσιάστηκε ότι υπάρχει μεγάλη επικινδυνότητα ενώ ήταν σε μεγαλύτερο υψόμετρο από άλλα που δεν είχαν τόσο μεγάλη επικινδυνότητα. Πως εξηγείται αυτό;

Ι. Βαζίμας, Μέλος Ομάδας Σχεδίου Διαχείρισης Κινδύνων Πλημμύρας

Υπάρχουν 3 είδη χαρτών. Το πρώτο απεικονίζει τη διακύμανση των βαθών ροής, το δεύτερο το συνδυασμό βάθους και ταχύτητας που είναι η επικινδυνότητα και το τρίτο που αναφέρεται στον συνδυασμό της επικινδυνότητας με την τρωτότητα που είναι ο κίνδυνος, να να διευκρινιστεί σε ποιους χάρτες αναφέρεται η ερώτηση.

Μ. Κοσσίδα, - Ι. Βαζίμας, Μέλη Ομάδας Σχεδίου Διαχείρισης Κινδύνων Πλημμύρας

Με βάση τα αποτελέσματα του υδραυλικού μοντέλου προέκυψε ο συνδυασμός του βάθους με την ταχύτητα ροής. Υπάρχουν πολύ υψηλά βάθη ροής τα οποία είναι πάνω από 2 μέτρα και απεικονίζονται με μπλε χρώμα. Ο χάρτης δεν αφορά το μέσο βάθος αλλά αναφέρεται στο μέγιστο βάθος που μπορεί να παρατηρηθεί, είναι δηλαδή η χειρότερη περίπτωση. Σε αυτή την περίπτωση επειδή προκύπτουν υψηλά βάθη, το συνδυαστικό κριτήριο βάθους και ταχύτητας ροής έδωσε, λόγω των υψηλών βαθών, υψηλή επικινδυνότητα (υψηλή ένταση πλημμύρας).

Ε. Δημητρόπουλος, Αποκεντρωμένη Διοίκηση Θεσσαλίας - Στερεάς Ελλάδας/ Δ/νση Περιβάλλοντος και Χωρικού Σχεδιασμού Στερεάς Ελλάδας

Στους χάρτες μεταφοράς ιζημάτων που παρουσιάστηκαν, τα ιζήματα καταλαμβάνουν κάποια έκταση. Αφορά περίπτωση πλημμύρας και όχι το ποτάμιο σύστημα ως έχει;

Ι. Βαζίμας, Μέλος Ομάδας Σχεδίου Διαχείρισης Κινδύνων Πλημμύρας

Αναφέρεται σε περίπτωση πλημμύρας. Είναι μια αδρή προσέγγιση των περιοχών που έχουν τη δυνατότητα να εμφανίσουν τέτοια θέματα.

Γ. Νικολακόπουλος, Περιφέρεια Στερεάς Ελλάδας/ Δ/νση Τεχνικών Έργων

Με τελευταίες μελέτες προβλέπεται να γίνουν έργα με παρεμβάσεις στο τελευταίο τμήμα της φυσικής κοίτης του Σπερχειού ποταμού, τα τελευταία 22,6χλμ, με παρεμβάσεις στον μεριστή, στα γεωμετρικά του στοιχεία και παρεμβάσεις στα γεωμετρικά στοιχεία του τεχνικού που οδηγεί το νερό προς τη φυσική κοίτη και παρέμβαση στο επίπεδο της

κοιτόστρωσης της γέφυρας. Αλλάζει ριζικά η κατανομή των ποσοστών του νερού που πάει προς τη φυσική κοίτη και με άλλες μικρές παρεμβάσεις οριζοντιογραφικά. Συνεκτιμώντας όλα τα υψόμετρα των υφιστάμενων τεχνικών έργων, των υδροληψιών των γύρω χωραφιών, αλλάζει ριζικά η εικόνα της πλημμύρας στο τελευταίο τμήμα του Σπερχειού ποταμού. Είναι φυσικό να μην το γνωρίζετε καθώς πρόκειται για μελέτες του τελευταίου τριμήνου. Αν γίνουν δραστικά έργα θα βελτιωθεί η κατάσταση και η εικόνα θα είναι τελείως διαφορετική. Στην παλιά εικόνα η ΕΡΓΟΣΕ λειτουργούσε σαν φράγμα. Υπήρχε βάθος νερού μέχρι 4m. Σε ότι αφορά την πλημμυρική παροχή δεν υπάρχουν σημαντικές αποκλίσεις καθώς εμείς δουλεύουμε με 2167m³/s, χρησιμοποιώντας του Κου Κουτσογιάννη, που είναι κοντά σε αυτή του ΣΔΚΠ. Στο τελευταίο τμήμα θα αλλάξει ριζικά η εικόνα αν εφαρμοστούν οι μελέτες που βρίσκονται σε εξέλιξη που είναι σε απόλυτη σύμπτωση και συνεργασία μεταξύ όλων των φορέων.

Μ. Κοσσίδα, Μέλος Ομάδας Σχεδίου Διαχείρισης Κινδύνων Πλημμύρας
Θα ληφθεί υπόψη στην αναθεώρηση.

Κ. Νίκα, Προϊσταμένη τμήματος Επιφανειακών και Υπόγειων Υδάτων, Ειδική Γραμματεία Υδάτων

Εμείς περιμένουμε την ολοκλήρωση των έργων σας γιατί πριν την επικαιροποίηση θα υπάρχει και μία ενδιάμεση αξιολόγηση της εφαρμογής του προγράμματος μέτρων, οπότε η ολοκλήρωση αυτών των έργων χρειάζεται σαν πληροφορία προκειμένου να υλοποιηθεί ένα κομμάτι των απαιτήσεων της Οδηγίας που αφορά τα δομικά αντιπλημμυρικά έργα μέσα στις ΖΔΥΚΠ. Είναι σημαντικό να δείξουμε μία πορεία εφαρμογής του προγράμματος μέτρων.

Κ. Νίκα, Προϊσταμένη τμήματος Επιφανειακών και Υπόγειων Υδάτων, Ειδική Γραμματεία Υδάτων

Είναι γεγονός ότι από την αρχή με τις διαδικασίες του ανοιχτού διεθνή διαγωνισμού καταρτίστηκαν τεχνικές προδιαγραφές υψηλών απαιτήσεων, δηλαδή προχωρήσαμε σε βήματα παραπάνω από τις απαιτήσεις της Οδηγίας. Ο σκοπός ήταν να δημιουργηθούν υποδομές για τη χώρα σχετικά με το σχεδιασμό των αντιπλημμυρικών έργων. Έγινε μεγάλη δουλειά για να συγκεντρωθούν και να ψηφιοποιηθούν στοιχεία από βροχογραφικούς - βροχομετρικούς σταθμούς που ήταν διαθέσιμα από όλους τους φορείς. Στη συνέχεια, παράχθηκαν οι όμβριες καμπύλες, οι οποίες μπορούν να χρησιμοποιηθούν με ενιαίο τρόπο πλέον για το σχεδιασμό των αντιπλημμυρικών έργων της χώρας. Έλειπε αυτή η υποδομή. Επίσης, αναπτύχθηκε μία μεθοδολογία τρωτότητας για το πώς αξιολογούνται αυτές οι κρίσιμες υποδομές μέσα στις ΖΔΥΚΠ και πως τις βαθμονομούμε. Για να γίνει αυτό υπήρξε συνεργασία των 5 ανάδοχων κοινοπραξιών. Αυτή η μεγάλη δουλειά που έγινε θα θέλαμε να υπήρχε περισσότερος χρόνος προκειμένου να παρουσιαστεί. Με την εφαρμογή του ΣΔΚΠ θα δοθεί αυτή η ευκαιρία να φανεί λεπτομερώς αυτή η ποιοτική δουλειά που έχει παραχθεί.

Γ. Νικολακόπουλος, Περιφέρεια Στερεάς Ελλάδας/ Δ/νση Τεχνικών Έργων

Οι ανάγκες αδρανών υλικών είναι μεγάλες. Δεν υπάρχουν περιοχές μόνιμης λήψης αδρανών. Θα μπορούσε το ΣΔΚΠ να προσφέρει κάποια βοήθεια προκειμένου να αποσαφηνιστούν οι κατάλληλοι χώροι ώστε να μπορούν οι Δήμοι ή η Περιφέρεια να αδειοδοτήσουν αυτούς τους ειδικούς χώρους, έτσι ώστε μόλις προκύψουν οι ανάγκες των έργων να υπάρχουν έτοιμοι αδειοδοτημένοι περιβαλλοντικά χώροι, φτιαγμένοι με τέτοιο τρόπο ώστε να μπορεί ο κάθε κατασκευαστής να βρει ότι χρειάζεται γρήγορα και εύκολα;

Κ. Νίκα, Προϊσταμένη τμήματος Επιφανειακών και Υπόγειων Υδάτων, Ειδική Γραμματεία Υδάτων

Υπάρχει ένα μέτρο που αναφέρεται σε αυτή την αναγκαιότητα (για τα αδρανή υλικά που χρειάζονται για την κατασκευή των έργων). Υπάρχει ένα μέτρο που αφορά τη μελέτη έτσι ώστε να προσδιοριστούν αυτές οι περιοχές για τη λήψη των αδρανών υλικών. Η Οδηγία αυτή απαιτεί τον συνδυασμό με τα μέτρα της Οδηγίας 2000/60. Θα πρέπει με μεγάλη προσοχή να προσδιοριστούν αυτές οι περιοχές που θα γίνεται λήψη των αδρανών υλικών, γιατί διαφορετικά θα γίνει μεγαλύτερη επέμβαση που μπορεί να δημιουργήσει μια υδρομορφολογική αλλοίωση. Άρα δεν γίνεται από τώρα να ονοματιστούν αυτές οι περιοχές. Πρέπει να γίνει μια μελέτη με τη συλλογή των φερτών, με μία συγκεκριμένη μεθοδολογία, από ποιες περιοχές μπορεί να γίνεται λήψη των αδρανών υλικών, σε ποιες ποσότητες, ποιες εποχές κοκ.

Ι. Βαζίμας, Μέλος Ομάδας Σχεδίου Διαχείρισης Κινδύνων Πλημμύρας

Απαιτείται μια εξειδικευμένη μελέτη. Το ΣΔΚΠ αναγνωρίζει αυτή την αναγκαιότητα που υπάρχει και για αυτό το λόγο προτείνει αυτή την εξειδικευμένη μελέτη με στόχο τελικά να υπάρξουν αδειοδοτημένες θέσεις και να μην χρειάζεται κάθε φορά να «εφεύρουμε τον τροχό» ή να προσφεύγουμε σε έκτακτες πράξεις νομοθετικού περιεχομένου. Αυτό γίνεται μέσω ειδικευμένων μελετών, τις οποίες προτείνει το ΣΔΚΠ. Το ίδιο το Σχέδιο δεν περιλαμβάνει τέτοιου είδους πληροφορία.

Γ. Ευθυμίου, Αν. Καθηγητής ΤΕΙ Στερεάς Ελλάδας

Τα ποτάμια οικοσυστήματα είναι δυναμικά οικοσυστήματα. Δεν μπορεί να υπάρχουν αδειοδοτημένες θέσεις σταθερές και να παίρνουμε πάντα χαλίκια ή φερτά. Αφού είναι δυναμικό το σύστημα, κάθε φορά θα υπάρχει η ανάγκη από κάπου αλλού να αφαιρεθούν υλικά για να βελτιωθεί η κοίτη. Άρα μπορεί να υπάρχει η αδειοδότηση γενικά και μετά από εμπειριστατωμένες μελέτες θα προκύπτει από πού θα παρθούν τα υλικά, γιατί μπορεί ακόμα και να καταστραφεί η δίοδος του ποταμού. Έχει παρατηρηθεί να γίνονται παράνομες αμμοχαλικοληψίες και να χάνεται το νερό της κοίτης και να εμφανίζεται στα 200-300m κάπου αλλού.

Αναφέρθηκαν φυτοκομικά έργα. Επειδή μιλάμε για διαχείριση ποταμών, χειμάρρων αναφερόμαστε σε οποιοδήποτε άλλο μέσο εκτός από φυτοκομικά ή δασοκομικά μέτρα. Με το να γίνεται διευθέτηση ενός χειμάρρου φοβόμαστε ότι σημαίνει εγκιβωτισμός, τσιμεντάρισμα και άρα καταστροφή της παρόχθιας βλάστησης και ότι φτιάχνεται μόνο ένας ανοιχτός ή κλειστός οχετός. Αυτή είναι μια τεχνική διαχείρισης που γίνεται

πανελλαδικά, ότι έκανε η Ευρώπη πριν 50 χρόνια. Σήμερα στην Ευρώπη καταστρέφουν τα αναχώματα, τους εγκιβωτισμούς και αρχίζουν και δίνουν τις φυσικές ροές στα ποτάμια τους. Πέρα από το αισθητικό υπάρχει και λειτουργικό όφελος. Δεν είναι τυχαίο πως η Οδηγία 2007/60, όπως και η 2000/60, αναφέρεται σε διαχείριση λεκάνης απορροής. Άρα ο κίνδυνος πλημμύρας δεν καλείται να αντιμετωπισθεί μόνο στην κοίτη αλλά σε ολόκληρη τη λεκάνη απορροής. Χρόνια ολόκληρα η δασική υπηρεσία διαχειρίζεται όλες αυτές τις λεκάνες απορροής κάνοντας μικρά ή μεγάλα τεχνικά φράγματα δασώνοντας τις λεκάνες απορροής. Άρα πριν φτάσουμε στην πρόληψη, θα ήταν χρήσιμο να εισαχθεί το θέμα της παρακολούθησης και καταγραφής της δάσωσης της λεκάνης απορροής. Μπορεί να υπάρχει μια πυρκαγιά στα ανάντη της λεκάνης απορροής. Άρα θα πρέπει να κρατηθεί η βλάστηση έτσι ώστε και το νερό να διηθηθεί, να μειωθεί η ταχύτητα αλλά και η παρασιτική δύναμη του νερού και η ποσότητα που θα φτάσει στη κύρια κοίτη να μην έχει τις συνέπειες που βλέπουμε στις πλημμύρες. Άρα δεν είναι τυχαίο ότι η Οδηγία αναφέρεται σε λεκάνες απορροής και όχι μόνο σε ποτάμια, καθώς δεν είναι ανεξάρτητο σύστημα.

Σε σχέση με τη διευθέτηση κοίτης, όταν λέγαμε διευθέτηση ενός υγροτόπου εννοούσαμε την αποξήρανση και το μπάζωμα. Δαπανήθηκαν εκατομμύρια δραχμών για να αποξηρανθεί π.χ. η Κωπαΐδα και σήμερα δαπανώνται εκατομμύρια ευρώ προκειμένου να αποκατασταθούν, αν ποτέ αποκατασταθούν, αυτοί οι υγρότοποι. Άρα όταν λέμε διευθέτηση κοίτης δεν πρέπει να αναφερόμαστε μόνο στο τσιμεντάρισμα και στον εγκιβωτισμό. Θα πρέπει να εξετάζεται και η χρήση της παρόχθιας βλάστησης, των παρόχθιων δασών και τις λειτουργίες και τις χρησιμότητες που έχουν αυτά. Τα παρόχθια δάση στηρίζουν βιοποικιλότητα, σταθεροποιούν τα πρανή, μειώνουν την ταχύτητα των νερών. Συνεπώς, διατηρώντας τα παραποτάμια δάση δεν είναι μόνο ότι παίρνουμε άδειες διευθέτησης της βλάστησης, δηλαδή κοπή και καθαρισμό. Μπορεί να υπάρχουν περιπτώσεις κοπής και απομάκρυνσης της βλάστησης από την κοίτη. Υπάρχουν όμως και πολλές περιπτώσεις που θα πρέπει όχι μόνο να διατηρηθεί αλλά και να ενισχυθεί η παρόχθια βλάστηση. Έτσι τα παραποτάμια δάση θα αποτελέσουν σημεία σταθεροποίησης αποτροπής της παρασιτικής δύναμης του νερού, αποτροπής/ μείωσης των φερτών υλών, καθώς μειώνεται η ταχύτητα του νερού και άρα τα φερτά υλικά καθιζάνουν εκεί που υπάρχει παρόχθιο δάσος. Βελτιώνεται παράλληλα η ποιότητα του νερού γιατί έχουν την ιδιότητα τα παρόχθια δασικά είδη να φιλτράρουν, να συγκρατούν δηλαδή όλα τα φορτία. Από έρευνες έχει διαπιστωθεί πως αν ανάμεσα στην κοίτη του ποταμού και στη γεωργική καλλιέργεια υπάρχει μια ζώνη 10m αγρανάπαυσης, κρατάει το 85%-95% των φορτίων που μεταφέρει το νερό που έρχεται από την καλλιέργεια (φωσφορικά, νιτρικά κτλ.). Όλα αυτά δηλαδή που δημιουργούν φαινόμενα ευτροφισμού στις κοίτες ή μετά στις εκβολές. Η παρουσία και η διαχείριση της παρόχθιας βλάστησης πρέπει να μπει πιο δυναμικά στα Διαχειριστικά Σχέδια. Τα περισσότερα ποτάμια είναι προστατευόμενα. Ο Κηφισός π.χ. είναι περιοχή Natura στις πηγές του, και καταλήγει ο μεγαλύτερος οχετός της χώρας στις εκβολές του.

Από τη στιγμή που θα γίνει διευθέτηση με φυτοτεχνικά έργα χρειάζεται ιδιαίτερη προσοχή στα είδη που θα χρησιμοποιηθούν. Υπάρχουν πολλά ξενικά είδη. Οι ποταμοί είναι υδάτινοι οδοί μεταφοράς γενετικού υλικού, άρα αν φυτευθεί κάτι ο σπόρος μεταφέρεται εκατοντάδες μέτρα, ίσως και χιλιόμετρα στα κατάντη με τη ροή του ποταμού. Έτσι έχουν έρθει 4-5 είδη από τα διασυνοριακά ποτάμια με τη Βουλγαρία και έχουν καταλάβει ολόκληρες εκτάσεις π.χ. στον Άρδα και στο Νέστο. Άρα δεν ξέρουμε και

τη δυναμική της βλάστησης αν χρησιμοποιήσουμε ξενικά είδη ή αν δεν λάβουμε τα μέτρα μας. Άρα στη διαχείριση δεν χρειάζονται μόνο αποψιλώσεις αλλά σε κάποιες περιπτώσεις ενίσχυση και αποκατάσταση της παρόχθιας βλάστησης. Σε όλο τον κόσμο τα ποτάμια είναι σημείο αναφοράς. Γιατί ο Σπερχειός να μην έχει ένα παρόχθιο δάσος στην πόλη της Λαμίας που θα είναι πόλος έλξης για αναψυχή αλλά συγχρόνως και ένας χώρος πρασίνου, βελτίωσης του περιβάλλοντος, του μικροκλίματος της περιοχής; Να μην αντιμετωπίζονται τα ποτάμια και οι χειμάρροι που διασχίζουν περιμετρικά κάποιες πόλεις σαν μόνιμος κίνδυνος για πλημμύρα.

Θ. Μαρσέλλος, Μέλος Ομάδας Σχεδίου Διαχείρισης Κινδύνων Πλημμύρας

Υπάρχει μέτρο για έργα ορεινής υδρονομίας. Λήφθηκαν υπόψη τα αίτια και οι μηχανισμοί πλημμύρας του ΥΔ και τα μέτρα που προτείνονται (M31-14) περιλαμβάνουν φυτοκομικά έργα όπως δασώσεις, θαμνώσεις όπου χρειάζεται προκειμένου να υπάρξει συγκράτηση των απορροών, δάσωση και αναδάσωση σε καμένες εκτάσεις περιαστικές ως επί το πλείστο. Υπάρχουν μέτρα που περιλαμβάνουν γεωτεχνικά έργα και υδραυλικοτεχνικά έργα όπως φράγματα, μείωση της κλίσης της απορροής και συγκράτηση φερτών υλικών. Υπάρχει μέτρο που αναφέρεται στη συντήρηση των υφιστάμενων ορεινών υδρονομικών έργων καθώς και το μέτρο της διαχείρισης γης σε λεκάνες απορροής χειμάρρων. Έχουν ληφθεί όλα υπόψη και προτείνεται η μελέτη σε επίπεδο Masterplan όπου θα εντοπίζονται τα έργα ορεινής υδρονομίας, ποια χρειάζονται και ποια πρέπει να αποκατασταθούν, ποια έχουν βλάβες, να προταθούν καινούρια. Στην πορεία θα φανεί και μέσα από αυτή τη μελέτη, αν πρέπει να γίνει σε όλες τις ορεινές λεκάνες ή μόνο στις ορεινές λεκάνες που εντοπίζονται υπερβάσεις σύμφωνα με τους Χάρτες Κινδύνων.

Γ. Ευθυμίου, Αν. Καθηγητής ΤΕΙ Στερεάς Ελλάδας

Η παρόχθια βλάστηση θεωρείται σαν μίασμα. Σε περίπτωση διευθέτησης χειμάρρου θέλανε να κόψουν όλο το δάσος και να φτιάξουν τσιμεντένιο οχετό.

Μ. Γκίνη, Διευθύντρια Ειδικής Γραμματείας Υδάτων

Υπάρχει έλλειψη πληροφόρησης

Θ. Μαρσέλλος, Μέλος Ομάδας Σχεδίου Διαχείρισης Κινδύνων Πλημμύρας

Οι προτάσεις είναι συγκεκριμένες. Εντοπίζονται οι ορεινές λεκάνες όπου υπάρχει υψηλή χειμαρρικήτητα και υπάρχουν προβλήματα, έχουν βγει και από τους Χάρτες ότι υπάρχουν υπερβάσεις – κατάκλυση της κοίτης. Αυτό προφανώς γίνεται για τη μείωση του κόστους καθώς δεν μπορεί να γίνει σε όλες τις ορεινές λεκάνες της ζώνης π.χ. του Σπερχειού που καταλαμβάνει τεράστια έκταση. Σε αυτή την περίπτωση εξετάζονται οι αιτίες πλημμύρας και ο μηχανισμός και προτείνεται κάτι αντίστοιχο. Υπάρχουν προτάσεις στα μέτρα.

Μ. Γκίνη, Διευθύντρια Ειδικής Γραμματείας Υδάτων

Ανά λεκάνη απορροής π.χ. για τον Σπερχειό μπορεί η Περιφέρεια να φτιάξει ένα Masterplan έργων ορεινής υδρονομίας και φύτευσης και αυτό να προωθηθεί στη

Διαχειριστική Αρχή για χρηματοδότηση και να γίνουν έργα. Να υπάρχει συνεργασία και με τη Διεύθυνση Υδάτων.

Γ. Παπανικολάου, Μέλος Ομάδας Σχεδίου Διαχείρισης Κινδύνων Πλημμύρας

Το Πρόγραμμα αυτό είναι ουσιαστικά έτοιμο. Είναι το μέτρο 8 του ΠΑΑ που είναι όλο το πρόγραμμα της Γενικής Διεύθυνσης Δασών περί διευθέτησης, ορεινής υδρονομίας, δασώσεις. Οι αποκλίσεις και οι προσθήκες πάνω σε αυτό είναι που συζητάμε. Έχει μεγάλο προϋπολογισμό, πάνω από 400 εκατομμύρια ευρώ. Υπάρχει κεντρική χρηματοδότηση, προβλέπεται από την αγροτική ανάπτυξη. Οι ζώνες ανάσχεσης στη γεωργία είναι πια υποχρέωση απλής κωδικοποίησης χωρίς επιδότηση.

Φορέας υλοποίησης είναι η Γενική Διεύθυνση Δασών. Έχουν φτιαχτεί οι προδιαγραφές.

ΠΑΡΑΡΤΗΜΑ IV: Συμπληρωμένα Ερωτηματολόγια

ΣΥΝΤΟΜΟ ΕΡΩΤΗΜΑΤΟΛΟΓΙΟ

Παρακαλούμε διαθέστε λίγα λεπτά για να απαντήσετε στις ερωτήσεις που ακολουθούν επί των περιεχομένων του Προσχεδίου Διαχείρισης Κινδύνων Πλημμύρας των Λεκανών Απορροής Ποταμού του Υδατικού Διαμερίσματος Ανατολικής Στερεάς Ελλάδας (ΕΛ07). Με αυτόν τον τρόπο, οι θέσεις και οι προτάσεις σας, λαμβάνονται υπόψη στην οριστικοποίηση του 1^{ου} Σχεδίου Διαχείρισης Κινδύνων Πλημμύρας.

1. Γνωρίζετε την Οδηγία 2007/60/ΕΚ για την αξιολόγηση και τη διαχείριση των κινδύνων πλημμύρας, και το περιεχόμενό της;

Καθόλου Λίγο Αρκετά Πολύ καλά

2. Γνωρίζετε την ιστοσελίδα της Ειδικής Γραμματείας Υδάτων όπου αναρτάται υλικό σχετικό με τα Σχέδια Διαχείρισης Κινδύνων Πλημμύρας (<http://floods.ypeka.gr/>) και πόσο συχνά την επισκέπτεστε; Έχετε κάποιο σχόλιο για τα περιεχόμενά της; (Παρακαλώ σχολιάστε)

Όχι Ναι
 Την επισκέπτομαι σπάνια Την επισκέπτομαι συχνά

Σχόλια/ Παρατηρήσεις

3. Διαβάσατε τον κατάλογο με τους κοινωνικούς εταίρους που εμπλέκονται ή επηρεάζονται από την διαχείριση των κινδύνων πλημμύρας και έχει αναρτηθεί στον ίδιο ιστότοπο ; Πιστεύετε ότι θα πρέπει να προστεθούν κάποιοι; (Παρακαλώ σχολιάστε)

Ναι
Όχι

Σχόλια/ Παρατηρήσεις

4. Γνωρίζετε ότι έχει ολοκληρωθεί από την Ειδική Γραμματεία Υδάτων η Προκαταρκτική Αξιολόγηση Κινδύνων Πλημμύρας και τί περιλαμβάνει; Θεωρείτε ότι υπάρχει κάποια επιπρόσθετη περιοχή που θα πρέπει να συμπεριληφθεί στις Ζώνες Δυνητικά Υψηλού Κινδύνου Πλημμύρας (ΖΔΥΚΠ) του Υδατικού Διαμερίσματος Ανατολικής Στερεάς Ελλάδας, στον επόμενο κύκλο εφαρμογής της Οδηγίας 2007/60/ΕΚ; (Παρακαλώ σχολιάστε)

Όχι

Ναι

Δεν γνωρίζω καλά τι περιλαμβάνει

Γνωρίζω καλά τι περιλαμβάνει

Σχόλια/ Παρατηρήσεις

5. Γνωρίζετε τις έννοιες «πλημμυρικός κίνδυνος», «πλημμυρική επικινδυνότητα»;

Καθόλου

Λίγο

Αρκετά

Πολύ καλά

6. Πόσο συχνή θα χαρακτηρίζατε την εμφάνιση σημαντικών πλημμυρικών επεισοδίων στην περιοχή σας βάση των αρνητικών επιπτώσεών τους;

Σπάνια (κάθε 50ετία)

Μέτριας συχνότητας (κάθε 20ετία)

Αρκετά συχνή (κάθε 10ετία)

Πολύ συχνή (κάθε 5ετία)

7. Συμφωνείτε με τα αποτελέσματα των Χαρτών που έχουν καταρτισθεί σχετικά με την Επικινδυνότητα αλλά και τους Κινδύνους Πλημμύρας στις Ζώνες Δυνητικά Υψηλού Κινδύνου Πλημμύρας; Τι θα αλλάζατε; (Παρακαλώ σχολιάστε)

Ναι

Όχι

Σχόλια/ Παρατηρήσεις

8. Πιστεύετε ότι η αξιολόγηση των κινδύνων πλημμύρας αντικατοπτρίζει την πραγματικότητα στην περιοχή σας; Τι θα αλλάζατε; (Παρακαλώ σχολιάστε)

Ναι

Όχι

Σχόλια/ Παρατηρήσεις

- Στο χάρτη 5-3 Π05-Χ107-03400-43050 (Σπερχαύς), από χθ. 78.000 € ως 8.2000, εντός της κατης, ~~είναι~~ υπάρχουν ~~ορισμένα~~ ν.π.δ.ε. χωρίς "ρύθμιση" ταχύτητας. Τα ηφαινώνα δ.δ.ν. ανταποκρίνονται στην πραγματικότητα. Πρέπει να δακ λ.θ.σ. ? ή όχι?

9. Συμφωνείτε με τους στόχους που έχουν τεθεί για την διαχείριση των κινδύνων πλημμύρας; Τι θα αλλάζατε; (Παρακαλώ σχολιάστε)

Ναι

Όχι

Σχόλια/ Παρατηρήσεις

10. Πιστεύετε ότι έχουμε εντοπίσει τα σημαντικά μέτρα τα οποία πρέπει να εφαρμοστούν για την αντιμετώπιση των πλημμυρών; Τι θα αλλάζατε (Παρακαλώ σχολιάστε)

Ναι

Όχι

Σχόλια/ Παρατηρήσεις :

Για το μέτρο ΕΛ07-Μ21-02χ να κέρετα: "το μέτρο αφορά... (β)... Ημερήσια ΤΧΕ/ΕΚΣ θα προτείνα τη θέσπιση κλιμακωδών... τόσο στις περιοχές εντός υφιστάμενων σχεδίων πόλης & θ.δ.μο. θετηρέυω ορίων οικισμών...".
Παρατήρηση: Η εκ των υστέρων αμφισβήτηση από την ίδια τη διοίκηση πόλεως δομημένων περιοχών, περί κλιμακωδών ή μη, %

11. Έχετε κάποιο άλλο σχόλιο επί των περιεχομένων του Προσχεδίου Διαχείρισης το οποίο δεν έχετε ήδη αναφέρει; (Παρακαλώ σχολιάστε)

Σχόλια/ Παρατηρήσεις : [Συνέχεια από (10.)]

δημιουργία με τον Σπέρμα και η τυχόν αβέβαιη διαχείριση σε συγκεκριμένα σχέδια πώσης, θα πρέπει να προβληθούν κερυύθως της πολεοδομικής μελέτης με την αντίστοιχη επιβεβαίωση των ΤΚΣ/ΕΚΣ και να είναι έννομα ωφέλιμα.

~~Π.Θ.~~ Θα πρέπει να προσοχιστεί και διατύπωση στο μέτρο, αραιώνεται το υφιστάμενο σχέδιο πώσης με θέματα επιτήρησης όρων οικοπέδων.

Ευχαριστώ

12. άλλο σχόλιο.

Συμπληρωματικά για την απόφαση της ΔΕΚΑΝΗΣ του Σπέρμα (το βόλο κείμενο από 5 βελών κάρτες).

Αρχειοποιείται 22 στη την περιοχή του Σπέρμα.

Ελπίζω το ίδιο επιβεβαιωμένα να είναι η μελέτη και

is στις άλλες περιοχές που δεν γνωρίζω

ΠΡΟΣ

Υ.Π.ΕΝ, ΕΙΔΙΚΗ ΓΡΑΜΜΑΤΕΙΑ ΥΔΑΤΩΝ

Αμαλιάδος 17, 115 23 Αθήνα

Τηλ.: 2131515417, 2131515419

E-mail: info.egy@prv.vpeka.gr/

Site: <http://floods.vpeka.gr/>

Αποστολέας

Παρακαλούμε συμπληρώστε τα παρακάτω στοιχεία, βάζοντας V όπου ταιριάζει:

Ηλικία:	<25	25-45	45 - 65	<input checked="" type="checkbox"/>	>65
---------	-----	-------	---------	-------------------------------------	-----

Φύλο:	Άνδρας	<input checked="" type="checkbox"/>	Γυναίκα	<input type="checkbox"/>
-------	--------	-------------------------------------	---------	--------------------------

Επάγγελμα	Γεωλόγος ΔΥ
-----------	-------------

Επίπεδο μόρφωσης:	Μεταπτυχιακό Πανεπιστημίου ή ανώτερο	<input checked="" type="checkbox"/>
	Πτυχίο Πανεπιστημίου	<input type="checkbox"/>
	Λύκειο	<input type="checkbox"/>
	Γυμνάσιο	<input type="checkbox"/>
	Δημοτικό	<input type="checkbox"/>

Αν εκπροσωπείτε κάποιον φορέα/ οργανισμό - παρακαλώ συμπληρώστε επιπλέον τα παρακάτω:

Όνοματεπώνυμο:	Ευάγγελος Δημητρίου
Όνομα Φορέα / Οργανισμού	Απ. Ο.Θ.Σ.Ε./ΔΙΠΤΕΧΥΣ ΣΤ. ΕΜΜΑΔΑΣ
Διεύθυνση:	Θεοδωράτων κ Βέλλων - Λαμία
Αρ. Τηλεφώνου:	2231037963
Αρ. Φαξ:	
Email:	ev.dimitropoulos@ardihest.gr

Ημερομηνία: ...5.../...10.../2017





ΣΧΕΔΙΟ ΔΙΑΧΕΙΡΙΣΗΣ ΚΙΝΔΥΝΩΝ ΠΛΗΜΜΥΡΑΣ
των Λεκανών Απορροής Ποταμών του
Υδατικού Διαμερίσματος Ανατολικής Στερεάς Ελλάδας

ΣΥΝΤΟΜΟ ΕΡΩΤΗΜΑΤΟΛΟΓΙΟ

Σεπτέμβριος 2017

ΣΥΝΤΟΜΟ ΕΡΩΤΗΜΑΤΟΛΟΓΙΟ

Παρακαλούμε διαθέστε λίγα λεπτά για να απαντήσετε στις ερωτήσεις που ακολουθούν επί των περιεχομένων του Προσχεδίου Διαχείρισης Κινδύνων Πλημμύρας των Λεκανών Απορροής Ποταμού του Υδατικού Διαμερίσματος Ανατολικής Στερεάς Ελλάδας (ΕΙ07). Με αυτόν τον τρόπο, οι θέσεις και οι προτάσεις σας, λαμβάνονται υπόψη στην οριστικοποίηση του 1^{ου} Σχεδίου Διαχείρισης Κινδύνων Πλημμύρας.

1. Γνωρίζετε την Οδηγία 2007/60/ΕΚ για την αξιολόγηση και τη διαχείριση των κινδύνων πλημμύρας, και το περιεχόμενό της;

- Καθόλου Λίγο Αρκετά Πολύ καλά

2. Γνωρίζετε την ιστοσελίδα της Ειδικής Γραμματείας Υδάτων όπου αναρτάται υλικό σχετικό με τα Σχέδια Διαχείρισης Κινδύνων Πλημμύρας (<http://floods.vpeka.gr/>) και πόσο συχνά την επισκέπτεστε; Έχετε κάποιο σχόλιο για τα περιεχόμενά της; (Παρακαλώ σχολιάστε)

- Όχι Ναι
 Την επισκέπτομαι σπάνια Την επισκέπτομαι συχνά

Σχόλια/ Παρατηρήσεις

3. Διαβάσατε τον κατάλογο με τους κοινωνικούς εταίρους που εμπλέκονται ή επηρεάζονται από την διαχείριση των κινδύνων πλημμύρας και έχει αναρτηθεί στον ίδιο ιστότοπο ; Πιστεύετε ότι θα πρέπει να προστεθούν κάποιοι; (Παρακαλώ σχολιάστε)

Ναι

Όχι

Σχόλια/ Παρατηρήσεις

4. Γνωρίζετε ότι έχει ολοκληρωθεί από την Ειδική Γραμματεία Υδάτων η Προκαταρκτική Αξιολόγηση Κινδύνων Πλημμύρας και τί περιλαμβάνει; Θεωρείτε ότι υπάρχει κάποια επιπρόσθετη περιοχή που θα πρέπει να συμπεριληφθεί στις Ζώνες Δυνητικά Υψηλού Κινδύνου Πλημμύρας (ΖΔΥΚΠ) του Υδατικού Διαμερίσματος Ανατολικής Στερεάς Ελλάδας, στον επόμενο κύκλο εφαρμογής της Οδηγίας 2007/60/ΕΚ; (Παρακαλώ σχολιάστε)

Όχι

Ναι

Δεν γνωρίζω καλά τι περιλαμβάνει

Γνωρίζω καλά τι περιλαμβάνει

Σχόλια/ Παρατηρήσεις

5. Γνωρίζετε τις έννοιες «πλημμυρικός κίνδυνος», «πλημμυρική επικινδυνότητα»;

Καθόλου

Λίγο

Αρκετά

Πολύ καλά

6. Πόσο συχνή θα χαρακτηρίζατε την εμφάνιση σημαντικών πλημμυρικών επεισοδίων στην περιοχή σας βάση των αρνητικών επιπτώσεών τους;

Σπάνια (κάθε 50ετία)

Μέτριας συχνότητας (κάθε 20ετία)

Αρκετά συχνή (κάθε 10ετία)

Πολύ συχνή (κάθε 5ετία)

7. Συμφωνείτε με τα αποτελέσματα των Χαρτών που έχουν καταρτισθεί σχετικά με την Επικινδυνότητα αλλά και τους Κινδύνους Πλημμύρας στις Ζώνες Δυνητικά Υψηλού Κινδύνου Πλημμύρας; Τι θα αλλάζατε; (Παρακαλώ σχολιάστε)

Ναι

Όχι

Σχόλια/ Παρατηρήσεις

8. Πιστεύετε ότι η αξιολόγηση των κινδύνων πλημμύρας αντικατοπτρίζει την πραγματικότητα στην περιοχή σας; Τι θα αλλάζατε; (Παρακαλώ σχολιάστε)

Ναι



Όχι



Σχόλια/ Παρατηρήσεις

9. Συμφωνείτε με τους στόχους που έχουν τεθεί για την διαχείριση των κινδύνων πλημμύρας; Τι θα αλλάζατε; (Παρακαλώ σχολιάστε)

Ναι



Όχι



Σχόλια/ Παρατηρήσεις

10. Πιστεύετε ότι έχουμε εντοπίσει τα σημαντικά μέτρα τα οποία πρέπει να εφαρμοστούν για την αντιμετώπιση των πλημμυρών; Τί θα αλλάζατε (Παρακαλώ σχολιάστε)

Ναι



Όχι



Σχόλια/ Παρατηρήσεις

11. Έχετε κάποιο άλλο σχόλιο επί των περιεχομένων του Προσχεδίου Διαχείρισης το οποίο δεν έχετε ήδη αναφέρει; (Παρακαλώ σχολιάστε)

Σχόλια/ Παρατηρήσεις

ΠΡΟΣ

Υ.Π.ΕΝ, ΕΙΔΙΚΗ ΓΡΑΜΜΑΤΕΙΑ ΥΔΑΤΩΝ

Αμαλιάδος 17, 115 23 Αθήνα

Τηλ.: 2131515417, 2131515419

E-mail: info.egy@prv.ypeka.gr/

Site: <http://floods.ypeka.gr/>

Αποστολέας

Παρακαλούμε συμπληρώστε τα παρακάτω στοιχεία, βάζοντας V όπου ταιριάζει:

Ηλικία:	<25	25-45	45 - 65	>65
---------	-----	-------	---------	-----

Φύλο:	Άνδρας	Γυναίκα
-------	--------	---------

Επάγγελμα	Υπάλληλος Α.Σ.Τ.Ε.
-----------	--------------------

Επίπεδο μόρφωσης:	Μεταπτυχιακό Πανεπιστημίου ή ανώτερο	
	Πτυχίο Πανεπιστημίου	
	Λύκειο	
	Γυμνάσιο	
	Δημοτικό	

Αν εκπροσωπείτε κάποιον φορέα/ οργανισμό - παρακαλώ συμπληρώστε επιπλέον τα παρακάτω:

Όνοματεπώνυμο:	Αποστολός ΤΣΑΜΑΓΚΙΔΗΣ
Όνομα Φορέα / Οργανισμού	Α.Σ.Τ.Ε.
Διεύθυνση:	ΠΑΜΙΑ
Αρ. Τηλεφώνου:	2231354634
Αρ. Φαξ:	
Email:	atamagos@ethiofida.pste.gov.gr

Ημερομηνία:/...../2017



ΣΧΕΔΙΟ ΔΙΑΧΕΙΡΙΣΗΣ ΚΙΝΔΥΝΩΝ ΠΛΗΜΜΥΡΑΣ
των Λεκανών Απορροής Ποταμών του
Υδατικού Διαμερίσματος Ανατολικής Στερεάς Ελλάδας

ΣΥΝΤΟΜΟ ΕΡΩΤΗΜΑΤΟΛΟΓΙΟ

Σεπτέμβριος 2017

ΣΥΝΤΟΜΟ ΕΡΩΤΗΜΑΤΟΛΟΓΙΟ

Παρακαλούμε διαθέστε λίγα λεπτά για να απαντήσετε στις ερωτήσεις που ακολουθούν επί των περιεχομένων του Προσχεδίου Διαχείρισης Κινδύνων Πλημμύρας των Λεκανών Απορροής Ποταμού του Υδατικού Διαμερίσματος Ανατολικής Στερεάς Ελλάδας (ΕΙ07). Με αυτόν τον τρόπο, οι θέσεις και οι προτάσεις σας, λαμβάνονται υπόψη στην οριστικοποίηση του 1^{ου} Σχεδίου Διαχείρισης Κινδύνων Πλημμύρας.

1. Γνωρίζετε την Οδηγία 2007/60/ΕΚ για την αξιολόγηση και τη διαχείριση των κινδύνων πλημμύρας, και το περιεχόμενό της;

Καθόλου Λίγο Αρκετά Πολύ καλά

2. Γνωρίζετε την ιστοσελίδα της Ειδικής Γραμματείας Υδάτων όπου αναρτάται υλικό σχετικό με τα Σχέδια Διαχείρισης Κινδύνων Πλημμύρας (<http://floods.ypeka.gr/>) και πόσο συχνά την επισκέπτεστε; Έχετε κάποιο σχόλιο για τα περιεχόμενά της; (Παρακαλώ σχολιάστε)

Όχι Ναι
 Την επισκέπτομαι σπάνια Την επισκέπτομαι συχνά

Σχόλια/ Παρατηρήσεις

3. Διαβάσατε τον κατάλογο με τους κοινωνικούς εταίρους που εμπλέκονται ή επηρεάζονται από την διαχείριση των κινδύνων πλημμύρας και έχει αναρτηθεί στον ίδιο ιστότοπο ; Πιστεύετε ότι θα πρέπει να προστεθούν κάποιοι; (Παρακαλώ σχολιάστε)

Ναι
Όχι

Σχόλια/ Παρατηρήσεις

4. Γνωρίζετε ότι έχει ολοκληρωθεί από την Ειδική Γραμματεία Υδάτων η Προκαταρκτική Αξιολόγηση Κινδύνων Πλημμύρας και τί περιλαμβάνει; Θεωρείτε ότι υπάρχει κάποια επιπρόσθετη περιοχή που θα πρέπει να συμπεριληφθεί στις Ζώνες Δυνητικά Υψηλού Κινδύνου Πλημμύρας (ΖΔΥΚΠ) του Υδατικού Διαμερίσματος Ανατολικής Στερεάς Ελλάδας, στον επόμενο κύκλο εφαρμογής της Οδηγίας 2007/60/ΕΚ; (Παρακαλώ σχολιάστε)

Όχι

Ναι

Δεν γνωρίζω καλά τι περιλαμβάνει

Γνωρίζω καλά τι περιλαμβάνει

Σχόλια/ Παρατηρήσεις

5. Γνωρίζετε τις έννοιες «πλημμυρικός κίνδυνος», «πλημμυρική επικινδυνότητα»;

Καθόλου

Λίγο

Αρκετά

Πολύ καλά

6. Πόσο συχνή θα χαρακτηρίζατε την εμφάνιση σημαντικών πλημμυρικών επεισοδίων στην περιοχή σας βάση των αρνητικών επιπτώσεών τους;

Σπάνια (κάθε 50ετία)

Μέτριας συχνότητας (κάθε 20ετία)

Αρκετά συχνή (κάθε 10ετία)

Πολύ συχνή (κάθε 5ετία)

7. Συμφωνείτε με τα αποτελέσματα των Χαρτών που έχουν καταρτισθεί σχετικά με την Επικινδυνότητα αλλά και τους Κινδύνους Πλημμύρας στις Ζώνες Δυνητικά Υψηλού Κινδύνου Πλημμύρας; Τι θα αλλάζατε; (Παρακαλώ σχολιάστε)

Ναι

Όχι

Σχόλια/ Παρατηρήσεις

8. Πιστεύετε ότι η αξιολόγηση των κινδύνων πλημμύρας αντικατοπτρίζει την πραγματικότητα στην περιοχή σας; Τι θα αλλάζατε; (Παρακαλώ σχολιάστε)

Ναι



Όχι



Σχόλια/ Παρατηρήσεις

9. Συμφωνείτε με τους στόχους που έχουν τεθεί για την διαχείριση των κινδύνων πλημμύρας; Τι θα αλλάζατε; (Παρακαλώ σχολιάστε)

Ναι



Όχι



Σχόλια/ Παρατηρήσεις

10. Πιστεύετε ότι έχουμε εντοπίσει τα σημαντικά μέτρα τα οποία πρέπει να εφαρμοστούν για την αντιμετώπιση των πλημμυρών; Τι θα αλλάζατε (Παρακαλώ σχολιάστε)

Ναι



Όχι



Σχόλια/ Παρατηρήσεις

11. Έχετε κάποιο άλλο σχόλιο επί των περιεχομένων του Προσχεδίου Διαχείρισης το οποίο δεν έχετε ήδη αναφέρει; (Παρακαλώ σχολιάστε)

Σχόλια/ Παρατηρήσεις

ΠΡΟΣ

Υ.Π.ΕΝ, ΕΙΔΙΚΗ ΓΡΑΜΜΑΤΕΙΑ ΥΔΑΤΩΝ

Αμαλιάδος 17, 115 23 Αθήνα

Τηλ.: 2131515417, 2131515419

E-mail: [info.egy@prv.ypeka.gr/](mailto:info.egy@prv.ypeka.gr)

Site: <http://floods.ypeka.gr/>

Αποστολέας

Παρακαλούμε συμπληρώστε τα παρακάτω στοιχεία, βάζοντας V όπου ταιριάζει:

Ηλικία:	<25	25-45	45 - 65 <input checked="" type="checkbox"/>	>65
---------	-----	-------	---	-----

Φύλο:	Ανδρας <input checked="" type="checkbox"/>	Γυναίκα
-------	--	---------

Επάγγελμα	ΤΟΠ/ΦΟΣ ΜΚΑ/ΜΕ
-----------	----------------

Επίπεδο μόρφωσης:	Μεταπτυχιακό Πανεπιστημίου ή ανώτερο	
	Πτυχίο Πανεπιστημίου	<input checked="" type="checkbox"/>
	Λύκειο	
	Γυμνάσιο	
	Δημοτικό	

Αν εκπροσωπείτε κάποιον φορέα/ οργανισμό - παρακαλώ συμπληρώστε επιπλέον τα παρακάτω:

Όνοματεπώνυμο:	
Όνομα Φορέα / Οργανισμού	
Διεύθυνση:	
Αρ. Τηλεφώνου:	
Αρ. Φαξ:	
Email:	

Ημερομηνία: 29/09/2017



ΣΧΕΔΙΟ ΔΙΑΧΕΙΡΙΣΗΣ ΚΙΝΔΥΝΩΝ ΠΛΗΜΜΥΡΑΣ
των Λεκανών Απορροής Ποταμών του
Υδατικού Διαμερίσματος Ανατολικής Στερεάς Ελλάδας

ΣΥΝΤΟΜΟ ΕΡΩΤΗΜΑΤΟΛΟΓΙΟ

Σεπτέμβριος 2017

ΣΥΝΤΟΜΟ ΕΡΩΤΗΜΑΤΟΛΟΓΙΟ

Παρακαλούμε διαθέστε λίγα λεπτά για να απαντήσετε στις ερωτήσεις που ακολουθούν επί των περιεχομένων του Προσχεδίου Διαχείρισης Κινδύνων Πλημμύρας των Λεκανών Απορροής Ποταμού του Υδατικού Διαμερίσματος Ανατολικής Στερεάς Ελλάδας (ΕΙ07). Με αυτόν τον τρόπο, οι θέσεις και οι προτάσεις σας, λαμβάνονται υπόψη στην οριστικοποίηση του 1^{ου} Σχεδίου Διαχείρισης Κινδύνων Πλημμύρας.

1. Γνωρίζετε την Οδηγία 2007/60/ΕΚ για την αξιολόγηση και τη διαχείριση των κινδύνων πλημμύρας, και το περιεχόμενό της;

- Καθόλου Λίγο Αρκετά Πολύ καλά

2. Γνωρίζετε την ιστοσελίδα της Ειδικής Γραμματείας Υδάτων όπου αναρτάται υλικό σχετικό με τα Σχέδια Διαχείρισης Κινδύνων Πλημμύρας (<http://floods.vpeka.gr/>) και πόσο συχνά την επισκέπτεστε; Έχετε κάποιο σχόλιο για τα περιεχόμενά της; (Παρακαλώ σχολιάστε)

- Όχι Ναι
 Την επισκέπτομαι σπάνια Την επισκέπτομαι συχνά

Σχόλια/ Παρατηρήσεις

3. Διαβάσατε τον κατάλογο με τους κοινωνικούς εταίρους που εμπλέκονται ή επηρεάζονται από την διαχείριση των κινδύνων πλημμύρας και έχει αναρτηθεί στον ίδιο ιστότοπο ; Πιστεύετε ότι θα πρέπει να προστεθούν κάποιοι; (Παρακαλώ σχολιάστε)

- Ναι
Όχι

Σχόλια/ Παρατηρήσεις

4. Γνωρίζετε ότι έχει ολοκληρωθεί από την Ειδική Γραμματεία Υδάτων η Προκαταρκτική Αξιολόγηση Κινδύνων Πλημμύρας και τί περιλαμβάνει; Θεωρείτε ότι υπάρχει κάποια επιπρόσθετη περιοχή που θα πρέπει να συμπεριληφθεί στις Ζώνες Δυνητικά Υψηλού Κινδύνου Πλημμύρας (ΖΔΥΚΠ) του Υδατικού Διαμερίσματος Ανατολικής Στερεάς Ελλάδας, στον επόμενο κύκλο εφαρμογής της Οδηγίας 2007/60/ΕΚ; (Παρακαλώ σχολιάστε)

Όχι

Ναι

Δεν γνωρίζω καλά τι περιλαμβάνει

Γνωρίζω καλά τι περιλαμβάνει

Σχόλια/ Παρατηρήσεις

5. Γνωρίζετε τις έννοιες «πλημμυρικός κίνδυνος», «πλημμυρική επικινδυνότητα»;

Καθόλου

Λίγο

Αρκετά

Πολύ καλά

6. Πόσο συχνή θα χαρακτηρίζατε την εμφάνιση σημαντικών πλημμυρικών επεισοδίων στην περιοχή σας βάση των αρνητικών επιπτώσεών τους;

Σπάνια (κάθε 50ετία)

Μέτριας συχνότητας (κάθε 20ετία)

Αρκετά συχνή (κάθε 10ετία)

Πολύ συχνή (κάθε 5ετία)

7. Συμφωνείτε με τα αποτελέσματα των Χαρτών που έχουν καταρτισθεί σχετικά με την Επικινδυνότητα αλλά και τους Κινδύνους Πλημμύρας στις Ζώνες Δυνητικά Υψηλού Κινδύνου Πλημμύρας; Τι θα αλλάζατε; (Παρακαλώ σχολιάστε)

Ναι

Όχι

Σχόλια/ Παρατηρήσεις

8. Πιστεύετε ότι η αξιολόγηση των κινδύνων πλημμύρας αντικατοπτρίζει την πραγματικότητα στην περιοχή σας; Τι θα αλλάζατε; (Παρακαλώ σχολιάστε)

Ναι



Όχι



Σχόλια/ Παρατηρήσεις

9. Συμφωνείτε με τους στόχους που έχουν τεθεί για την διαχείριση των κινδύνων πλημμύρας; Τι θα αλλάζατε; (Παρακαλώ σχολιάστε)

Ναι



Όχι



Σχόλια/ Παρατηρήσεις

10. Πιστεύετε ότι έχουμε εντοπίσει τα σημαντικά μέτρα τα οποία πρέπει να εφαρμοστούν για την αντιμετώπιση των πλημμυρών; Τι θα αλλάζατε (Παρακαλώ σχολιάστε)

Ναι



Όχι



Σχόλια/ Παρατηρήσεις

11. Έχετε κάποιο άλλο σχόλιο επί των περιεχομένων του Προσχεδίου Διαχείρισης το οποίο δεν έχετε ήδη αναφέρει; (Παρακαλώ σχολιάστε)

Σχόλια/ Παρατηρήσεις

ΟΧΙ

ΠΡΟΣ

Υ.Π.ΕΝ, ΕΙΔΙΚΗ ΓΡΑΜΜΑΤΕΙΑ ΥΔΑΤΩΝ

Αμαλιάδος 17, 115 23 Αθήνα

Τηλ.: 2131515417, 2131515419

E-mail: info.egy@prv.ypeka.gr/

Site: <http://floods.ypeka.gr/>

Αποστολέας

Παρακαλούμε συμπληρώστε τα παρακάτω στοιχεία, βάζοντας V όπου ταιριάζει:

Ηλικία:	<25	25-45	45 - 65	X	>65
---------	-----	-------	---------	---	-----

Φύλο:	Άνδρας	X	Γυναίκα
-------	--------	---	---------

Επάγγελμα	Δημόσιος Υπάλληλος
-----------	--------------------

Επίπεδο μόρφωσης:	Μεταπτυχιακό Πανεπιστημίου ή ανώτερο	X
	Πτυχίο Πανεπιστημίου	
	Λύκειο	
	Γυμνάσιο	
	Δημοτικό	

Αν εκπροσωπείτε κάποιον φορέα/ οργανισμό - παρακαλώ συμπληρώστε επιπλέον τα παρακάτω:

Όνοματεπώνυμο:	Νίκος Χαριζίδης
Όνομα Φορέα / Οργανισμού	ΔΙΠΕΧΟΣ ΠΣΕ
Διεύθυνση:	Α. Καλυβίων 2 - Παμία
Αρ. Τηλεφώνου:	2231352649 - 6947129767
Αρ. Φαξ:	2231352664
Email:	nchariz2@gmail.com

Ημερομηνία: 29/...../2017



ΣΧΕΔΙΟ ΔΙΑΧΕΙΡΙΣΗΣ ΚΙΝΔΥΝΩΝ ΠΛΗΜΜΥΡΑΣ
των Λεκανών Απορροής Ποταμών του
Υδατικού Διαμερίσματος Ανατολικής Στερεάς Ελλάδας

ΣΥΝΤΟΜΟ ΕΡΩΤΗΜΑΤΟΛΟΓΙΟ

Σεπτέμβριος 2017

ΣΥΝΤΟΜΟ ΕΡΩΤΗΜΑΤΟΛΟΓΙΟ

Παρακαλούμε διαθέστε λίγα λεπτά για να απαντήσετε στις ερωτήσεις που ακολουθούν επί των περιεχομένων του Προσχεδίου Διαχείρισης Κινδύνων Πλημμύρας των Λεκανών Απορροής Ποταμού του Υδατικού Διαμερίσματος Ανατολικής Στερεάς Ελλάδας (ΕΙ07). Με αυτόν τον τρόπο, οι θέσεις και οι προτάσεις σας, λαμβάνονται υπόψη στην οριστικοποίηση του 1^{ου} Σχεδίου Διαχείρισης Κινδύνων Πλημμύρας.

1. Γνωρίζετε την Οδηγία 2007/60/ΕΚ για την αξιολόγηση και τη διαχείριση των κινδύνων πλημμύρας, και το περιεχόμενό της;

Καθόλου Λίγο Αρκετά Πολύ καλά

2. Γνωρίζετε την ιστοσελίδα της Ειδικής Γραμματείας Υδάτων όπου αναρτάται υλικό σχετικό με τα Σχέδια Διαχείρισης Κινδύνων Πλημμύρας (<http://floods.ypeka.gr/>) και πόσο συχνά την επισκέπτεστε; Έχετε κάποιο σχόλιο για τα περιεχόμενά της; (Παρακαλώ σχολιάστε)

Όχι Ναι
 Την επισκέπτομαι σπάνια Την επισκέπτομαι συχνά

Σχόλια/ Παρατηρήσεις

3. Διαβάσατε τον κατάλογο με τους κοινωνικούς εταίρους που εμπλέκονται ή επηρεάζονται από την διαχείριση των κινδύνων πλημμύρας και έχει αναρτηθεί στον ίδιο ιστότοπο ; Πιστεύετε ότι θα πρέπει να προστεθούν κάποιοι; (Παρακαλώ σχολιάστε)

Ναι
Όχι

Σχόλια/ Παρατηρήσεις

4. Γνωρίζετε ότι έχει ολοκληρωθεί από την Ειδική Γραμματεία Υδάτων η Προκαταρκτική Αξιολόγηση Κινδύνων Πλημμύρας και τί περιλαμβάνει; Θεωρείτε ότι υπάρχει κάποια επιπρόσθετη περιοχή που θα πρέπει να συμπεριληφθεί στις Ζώνες Δυνητικά Υψηλού Κινδύνου Πλημμύρας (ΖΔΥΚΠ) του Υδατικού Διαμερίσματος Ανατολικής Στερεάς Ελλάδας, στον επόμενο κύκλο εφαρμογής της Οδηγίας 2007/60/ΕΚ; (Παρακαλώ σχολιάστε)

Όχι

Ναι

Δεν γνωρίζω καλά τι περιλαμβάνει

Γνωρίζω καλά τι περιλαμβάνει

Σχόλια/ Παρατηρήσεις

5. Γνωρίζετε τις έννοιες «πλημμυρικός κίνδυνος», «πλημμυρική επικινδυνότητα»;

Καθόλου

Λίγο

Αρκετά

Πολύ καλά

6. Πόσο συχνή θα χαρακτηρίζατε την εμφάνιση σημαντικών πλημμυρικών επεισοδίων στην περιοχή σας βάση των αρνητικών επιπτώσεών τους;

Σπάνια (κάθε 50ετία)

Μέτριας συχνότητας (κάθε 20ετία)

Αρκετά συχνή (κάθε 10ετία)

Πολύ συχνή (κάθε 5ετία)

7. Συμφωνείτε με τα αποτελέσματα των Χαρτών που έχουν καταρτισθεί σχετικά με την Επικινδυνότητα αλλά και τους Κινδύνους Πλημμύρας στις Ζώνες Δυνητικά Υψηλού Κινδύνου Πλημμύρας; Τι θα αλλάζατε; (Παρακαλώ σχολιάστε)

Ναι

Όχι

Σχόλια/ Παρατηρήσεις

8. Πιστεύετε ότι η αξιολόγηση των κινδύνων πλημμύρας αντικατοπτρίζει την πραγματικότητα στην περιοχή σας; Τι θα αλλάζατε; (Παρακαλώ σχολιάστε)

Ναι

Όχι

Σχόλια/ Παρατηρήσεις

9. Συμφωνείτε με τους στόχους που έχουν τεθεί για την διαχείριση των κινδύνων πλημμύρας; Τι θα αλλάζατε; (Παρακαλώ σχολιάστε)

Ναι

Όχι

Σχόλια/ Παρατηρήσεις

10. Πιστεύετε ότι έχουμε εντοπίσει τα σημαντικά μέτρα τα οποία πρέπει να εφαρμοστούν για την αντιμετώπιση των πλημμυρών; Τι θα αλλάζατε (Παρακαλώ σχολιάστε)

Ναι

Όχι

Σχόλια/ Παρατηρήσεις

11. Έχετε κάποιο άλλο σχόλιο επί των περιεχομένων του Προσχεδίου Διαχείρισης το οποίο δεν έχετε ήδη αναφέρει; (Παρακαλώ σχολιάστε)

Σχόλια/ Παρατηρήσεις

ΠΡΟΣ

Υ.Π.ΕΝ, ΕΙΔΙΚΗ ΓΡΑΜΜΑΤΕΙΑ ΥΔΑΤΩΝ

Αμαλιάδος 17, 115 23 Αθήνα

Τηλ.: 2131515417, 2131515419

E-mail: info.egy@prv.ypeka.gr/

Site: <http://floods.ypeka.gr/>

Αποστολέας

Παρακαλούμε συμπληρώστε τα παρακάτω στοιχεία, βάζοντας V όπου ταιριάζει:

Ηλικία:	<input type="checkbox"/> <25	<input type="checkbox"/> 25-45	<input type="checkbox"/> 45 - 65	<input type="checkbox"/> >65
---------	------------------------------	--------------------------------	----------------------------------	------------------------------

Φύλο:	<input type="checkbox"/> Άνδρας	<input type="checkbox"/> Γυναίκα
-------	---------------------------------	----------------------------------

Επάγγελμα	
-----------	--

Επίπεδο μόρφωσης:	<input type="checkbox"/> Μεταπτυχιακό Πανεπιστημίου ή ανώτερο	
	<input type="checkbox"/> Πτυχίο Πανεπιστημίου	
	<input type="checkbox"/> Λύκειο	
	<input type="checkbox"/> Γυμνάσιο	
	<input type="checkbox"/> Δημοτικό	

Αν εκπροσωπείτε κάποιον φορέα/ οργανισμό - παρακαλώ συμπληρώστε επιπλέον τα παρακάτω:

Όνοματεπώνυμο:	Αχλαίτα Λανού
Όνομα Φορέα / Οργανισμού	Περιφέρεια Στερεάς Ελλάδας.
Διεύθυνση:	Λ. Καλυβίων 2 - Λαμία
Αρ. Τηλεφώνου:	2231352646
Αρ. Φαξ:	22313 52664
Email:	2.lianou@fth.oste.gov.gr

Ημερομηνία: 29/9/2017



ΣΧΕΔΙΟ ΔΙΑΧΕΙΡΙΣΗΣ ΚΙΝΔΥΝΩΝ ΠΛΗΜΜΥΡΑΣ
των Λεκανών Απορροής Ποταμών του
Υδατικού Διαμερίσματος Ανατολικής Στερεάς Ελλάδας

ΣΥΝΤΟΜΟ ΕΡΩΤΗΜΑΤΟΛΟΓΙΟ

Σεπτέμβριος 2017

ΣΥΝΤΟΜΟ ΕΡΩΤΗΜΑΤΟΛΟΓΙΟ

Παρακαλούμε διαθέστε λίγα λεπτά για να απαντήσετε στις ερωτήσεις που ακολουθούν επί των περιεχομένων του Προσχεδίου Διαχείρισης Κινδύνων Πλημμύρας των Λεκανών Απορροής Ποταμού του Υδατικού Διαμερίσματος Ανατολικής Στερεάς Ελλάδας (ΕΙ07). Με αυτόν τον τρόπο, οι θέσεις και οι προτάσεις σας, λαμβάνονται υπόψη στην οριστικοποίηση του 1^{ου} Σχεδίου Διαχείρισης Κινδύνων Πλημμύρας.

1. Γνωρίζετε την Οδηγία 2007/60/ΕΚ για την αξιολόγηση και τη διαχείριση των κινδύνων πλημμύρας, και το περιεχόμενό της;

- Καθόλου Λίγο Αρκετά Πολύ καλά

2. Γνωρίζετε την ιστοσελίδα της Ειδικής Γραμματείας Υδάτων όπου αναρτάται υλικό σχετικό με τα Σχέδια Διαχείρισης Κινδύνων Πλημμύρας (<http://floods.ypeka.gr/>) και πόσο συχνά την επισκέπτεστε; Έχετε κάποιο σχόλιο για τα περιεχόμενά της; (Παρακαλώ σχολιάστε)

- Όχι Ναι
 Την επισκέπτομαι σπάνια Την επισκέπτομαι συχνά

Σχόλια/ Παρατηρήσεις

3. Διαβάσατε τον κατάλογο με τους κοινωνικούς εταίρους που εμπλέκονται ή επηρεάζονται από την διαχείριση των κινδύνων πλημμύρας και έχει αναρτηθεί στον ίδιο ιστότοπο ; Πιστεύετε ότι θα πρέπει να προστεθούν κάποιοι; (Παρακαλώ σχολιάστε)

- Ναι
Όχι

Σχόλια/ Παρατηρήσεις

4. Γνωρίζετε ότι έχει ολοκληρωθεί από την Ειδική Γραμματεία Υδάτων η Προκαταρκτική Αξιολόγηση Κινδύνων Πλημμύρας και τί περιλαμβάνει; Θεωρείτε ότι υπάρχει κάποια επιπρόσθετη περιοχή που θα πρέπει να συμπεριληφθεί στις Ζώνες Δυνητικά Υψηλού Κινδύνου Πλημμύρας (ΖΔΥΚΠ) του Υδατικού Διαμερίσματος Ανατολικής Στερεάς Ελλάδας, στον επόμενο κύκλο εφαρμογής της Οδηγίας 2007/60/ΕΚ; (Παρακαλώ σχολιάστε)

Όχι

Ναι

Δεν γνωρίζω καλά τι περιλαμβάνει

Γνωρίζω καλά τι περιλαμβάνει

Σχόλια/ Παρατηρήσεις

5. Γνωρίζετε τις έννοιες «πλημμυρικός κίνδυνος», «πλημμυρική επικινδυνότητα»;

Καθόλου

Λίγο

Αρκετά

Πολύ καλά

6. Πόσο συχνή θα χαρακτηρίζατε την εμφάνιση σημαντικών πλημμυρικών επεισοδίων στην περιοχή σας βάσει των αρνητικών επιπτώσεών τους;

Σπάνια (κάθε 50ετία)

Μέτριας συχνότητας (κάθε 20ετία)

Αρκετά συχνή (κάθε 10ετία)

Πολύ συχνή (κάθε 5ετία)

7. Συμφωνείτε με τα αποτελέσματα των Χαρτών που έχουν καταρτισθεί σχετικά με την Επικινδυνότητα αλλά και τους Κινδύνους Πλημμύρας στις Ζώνες Δυνητικά Υψηλού Κινδύνου Πλημμύρας; Τι θα αλλάζατε; (Παρακαλώ σχολιάστε)

Ναι

Όχι

Σχόλια/ Παρατηρήσεις

Δεν έχουν ενημερωθεί οι αρχές

8. Πιστεύετε ότι η αξιολόγηση των κινδύνων πλημμύρας αντικατοπτρίζει την πραγματικότητα στην περιοχή σας; Τι θα αλλάζατε; (Παρακαλώ σχολιάστε)

Ναι

Όχι

Σχόλια/ Παρατηρήσεις

9. Συμφωνείτε με τους στόχους που έχουν τεθεί για την διαχείριση των κινδύνων πλημμύρας; Τι θα αλλάζατε; (Παρακαλώ σχολιάστε)

Ναι

Όχι

Σχόλια/ Παρατηρήσεις

10. Πιστεύετε ότι έχουμε εντοπίσει τα σημαντικά μέτρα τα οποία πρέπει να εφαρμοστούν για την αντιμετώπιση των πλημμυρών; Τι θα αλλάζατε (Παρακαλώ σχολιάστε)

Ναι

Όχι

Σχόλια/ Παρατηρήσεις

Απόδοση φυτοτεχνικών και τεχνικών την ~~απο~~ απομακρυσμένη
φυσικών διαρροών που εμφανίζονται τους βέλτους του βελτίωση
(χρήσιμα, απογοηδία
Οικονομικά (επιδοτήσεις)
δυναμικά Κοιτών
κω)

11. Έχετε κάποιο άλλο σχόλιο επί των περιεχομένων του Προσχεδίου Διαχείρισης το οποίο δεν έχετε ήδη αναφέρει; (Παρακαλώ σχολιάστε)

Σχόλια/ Παρατηρήσεις

ΠΡΟΣ

Υ.Π.ΕΝ, ΕΙΔΙΚΗ ΓΡΑΜΜΑΤΕΙΑ ΥΔΑΤΩΝ

Αμαλιάδος 17, 115 23 Αθήνα

Τηλ.: 2131515417, 2131515419

E-mail: info.egy@prv.ypeka.gr/

Site: <http://floods.ypeka.gr/>

Αποστολέας

Παρακαλούμε συμπληρώστε τα παρακάτω στοιχεία, βάζοντας V όπου ταιριάζει:

Ηλικία:	<25	25-45	<input checked="" type="checkbox"/>	45 - 65	>65
---------	-----	-------	-------------------------------------	---------	-----

Φύλο:	Άνδρας	<input checked="" type="checkbox"/>	Γυναίκα	<input type="checkbox"/>
-------	--------	-------------------------------------	---------	--------------------------

Επάγγελμα	Διακόσιος
-----------	-----------

Επίπεδο μόρφωσης:	Μεταπτυχιακό Πανεπιστημίου ή ανώτερο	<input checked="" type="checkbox"/>
	Πτυχίο Πανεπιστημίου	<input type="checkbox"/>
	Λύκειο	<input type="checkbox"/>
	Γυμνάσιο	<input type="checkbox"/>
	Δημοτικό	<input type="checkbox"/>

Αν εκπροσωπείτε κάποιον φορέα/ οργανισμό - παρακαλώ συμπληρώστε επιπλέον τα παρακάτω:

Όνοματεπώνυμο:	
Όνομα Φορέα / Οργανισμού	
Διεύθυνση:	
Αρ. Τηλεφώνου:	
Αρ. Φαξ:	
Email:	

Ημερομηνία: 29 / 4 / 2017



ΣΧΕΔΙΟ ΔΙΑΧΕΙΡΙΣΗΣ ΚΙΝΔΥΝΩΝ ΠΛΗΜΜΥΡΑΣ των Λεκανών Απορροής Ποταμών του Υδατικού Διαμερίσματος Ανατολικής Στερεάς Ελλάδας

ΣΥΝΤΟΜΟ ΕΡΩΤΗΜΑΤΟΛΟΓΙΟ

Σεπτέμβριος 2017

ΣΥΝΤΟΜΟ ΕΡΩΤΗΜΑΤΟΛΟΓΙΟ

Παρακαλούμε διαθέστε λίγα λεπτά για να απαντήσετε στις ερωτήσεις που ακολουθούν επί των περιεχομένων του Προσχεδίου Διαχείρισης Κινδύνων Πλημμύρας των Λεκανών Απορροής Ποταμού του Υδατικού Διαμερίσματος Ανατολικής Στερεάς Ελλάδας (ΕΙ07). Με αυτόν τον τρόπο, οι θέσεις και οι προτάσεις σας, λαμβάνονται υπόψη στην οριστικοποίηση του 1^{ου} Σχεδίου Διαχείρισης Κινδύνων Πλημμύρας.

1. Γνωρίζετε την Οδηγία 2007/60/ΕΚ για την αξιολόγηση και τη διαχείριση των κινδύνων πλημμύρας, και το περιεχόμενό της;

Καθόλου Λίγο Αρκετά Πολύ καλά

2. Γνωρίζετε την ιστοσελίδα της Ειδικής Γραμματείας Υδάτων όπου αναρτάται υλικό σχετικό με τα Σχέδια Διαχείρισης Κινδύνων Πλημμύρας (<http://floods.ypeka.gr/>) και πόσο συχνά την επισκέπτεστε; Έχετε κάποιο σχόλιο για τα περιεχόμενά της; (Παρακαλώ σχολιάστε)

Όχι Ναι
 Την επισκέπτομαι σπάνια Την επισκέπτομαι συχνά

Σχόλια/ Παρατηρήσεις

3. Διαβάσατε τον κατάλογο με τους κοινωνικούς εταίρους που εμπλέκονται ή επηρεάζονται από την διαχείριση των κινδύνων πλημμύρας και έχει αναρτηθεί στον ίδιο ιστότοπο ; Πιστεύετε ότι θα πρέπει να προστεθούν κάποιοι; (Παρακαλώ σχολιάστε)

Ναι
Όχι

Σχόλια/ Παρατηρήσεις

4. Γνωρίζετε ότι έχει ολοκληρωθεί από την Ειδική Γραμματεία Υδάτων η Προκαταρκτική Αξιολόγηση Κινδύνων Πλημμύρας και τί περιλαμβάνει; Θεωρείτε ότι υπάρχει κάποια επιπρόσθετη περιοχή που θα πρέπει να συμπεριληφθεί στις Ζώνες Δυνητικά Υψηλού Κινδύνου Πλημμύρας (ΖΔΥΚΠ) του Υδατικού Διαμερίσματος Ανατολικής Στερεάς Ελλάδας, στον επόμενο κύκλο εφαρμογής της Οδηγίας 2007/60/ΕΚ; (Παρακαλώ σχολιάστε)

Όχι

Ναι

Δεν γνωρίζω καλά τι περιλαμβάνει

Γνωρίζω καλά τι περιλαμβάνει

Σχόλια/ Παρατηρήσεις

5. Γνωρίζετε τις έννοιες «πλημμυρικός κίνδυνος», «πλημμυρική επικινδυνότητα»;

Καθόλου

Λίγο

Αρκετά

Πολύ καλά

6. Πόσο συχνή θα χαρακτηρίζατε την εμφάνιση σημαντικών πλημμυρικών επεισοδίων στην περιοχή σας βάση των αρνητικών επιπτώσεών τους;

Σπάνια (κάθε 50ετία)

Μέτριας συχνότητας (κάθε 20ετία)

Αρκετά συχνή (κάθε 10ετία)

Πολύ συχνή (κάθε 5ετία)

7. Συμφωνείτε με τα αποτελέσματα των Χαρτών που έχουν καταρτισθεί σχετικά με την Επικινδυνότητα αλλά και τους Κινδύνους Πλημμύρας στις Ζώνες Δυνητικά Υψηλού Κινδύνου Πλημμύρας; Τι θα αλλάζατε; (Παρακαλώ σχολιάστε)

Ναι

Όχι

Σχόλια/ Παρατηρήσεις

8. Πιστεύετε ότι η αξιολόγηση των κινδύνων πλημμύρας αντικατοπτρίζει την πραγματικότητα στην περιοχή σας; Τι θα αλλάζατε; (Παρακαλώ σχολιάστε)

Ναι

Όχι

Σχόλια/ Παρατηρήσεις

9. Συμφωνείτε με τους στόχους που έχουν τεθεί για την διαχείριση των κινδύνων πλημμύρας; Τι θα αλλάζατε; (Παρακαλώ σχολιάστε)

Ναι

Όχι

Σχόλια/ Παρατηρήσεις

10. Πιστεύετε ότι έχουμε εντοπίσει τα σημαντικά μέτρα τα οποία πρέπει να εφαρμοστούν για την αντιμετώπιση των πλημμυρών; Τί θα αλλάζατε (Παρακαλώ σχολιάστε)

Ναι

Όχι

Σχόλια/ Παρατηρήσεις

11. Έχετε κάποιο άλλο σχόλιο επί των περιεχομένων του Προσχεδίου Διαχείρισης το οποίο δεν έχετε ήδη αναφέρει; (Παρακαλώ σχολιάστε)

Σχόλια/ Παρατηρήσεις

ΠΡΟΣ

Υ.Π.ΕΝ, ΕΙΔΙΚΗ ΓΡΑΜΜΑΤΕΙΑ ΥΔΑΤΩΝ

Αμαλιάδος 17, 115 23 Αθήνα

Τηλ.: 2131515417, 2131515419

E-mail: info.egy@prv.ypeka.gr/

Site: <http://floods.ypeka.gr/>

Αποστολέας

Παρακαλούμε συμπληρώστε τα παρακάτω στοιχεία, βάζοντας V όπου ταιριάζει:

Ηλικία:	<input type="checkbox"/> <25	<input checked="" type="checkbox"/> 25-45	<input type="checkbox"/> 45 - 65	<input type="checkbox"/> >65
---------	------------------------------	---	----------------------------------	------------------------------

Φύλο:	<input checked="" type="checkbox"/> Άνδρας	<input type="checkbox"/> Γυναίκα
-------	--	----------------------------------

Επάγγελμα	ΗΛΕΚΤΡΟΝΙΚΟΣ ΜΗΧΑΝΙΚΟΣ - ΙΔ. ΥΠΛΗΜΟΣ
-----------	--------------------------------------

Επίπεδο μόρφωσης:	<input type="checkbox"/> Μεταπτυχιακό Πανεπιστημίου ή ανώτερο	
	<input type="checkbox"/> Πτυχίο Πανεπιστημίου	ΤΕΙ
	<input type="checkbox"/> Λύκειο	
	<input type="checkbox"/> Γυμνάσιο	
	<input type="checkbox"/> Δημοτικό	

Αν εκπροσωπείτε κάποιον φορέα/ οργανισμό - παρακαλώ συμπληρώστε επιπλέον τα παρακάτω:

Όνοματεπώνυμο:	Θεόδωρος Κωλινός
Όνομα Φορέα / Οργανισμού	ΑΘΗΝΑΪΚΗ ΣΥΘΟΠΟΪΑ Α.Ε. (ΙΟΛΗ)
Διεύθυνση:	7 ^ο χλμ Π.Ε.Ο. ΛΑΜΙΑΣ-ΑΘΗΝΩΝ
Αρ. Τηλεφώνου:	22310 83213
Αρ. Φαξ:	22310 83254
Email:	kosmas_theodorou@heineken.com


Ημερομηνία: 29./09./2017



ΕΙΔΙΚΗ
ΓΡΑΜΜΑΤΕΙΑ
ΥΔΑΤΩΝ



ΥΠΟΥΡΓΕΙΟ
ΠΕΡΙΒΑΛΛΟΝΤΟΣ
& ΕΝΕΡΓΕΙΑΣ



ΣΧΕΔΙΟ ΔΙΑΧΕΙΡΙΣΗΣ ΚΙΝΔΥΝΩΝ ΠΛΗΜΜΥΡΑΣ των Λεκανών Απορροής Ποταμών του Υδατικού Διαμερίσματος Ανατολικής Στερεάς Ελλάδας

ΣΥΝΤΟΜΟ ΕΡΩΤΗΜΑΤΟΛΟΓΙΟ

Σεπτέμβριος 2017



Ευρωπαϊκή Ένωση
Τομείο Συνοχής



ΕΠ-ΥΜΕΠΕΡΑ



Με τη συγχρηματοδότηση της Ελλάδας και της Ευρωπαϊκής Ένωσης

ΣΥΝΤΟΜΟ ΕΡΩΤΗΜΑΤΟΛΟΓΙΟ

Παρακαλούμε διαθέστε λίγα λεπτά για να απαντήσετε στις ερωτήσεις που ακολουθούν επί των περιεχομένων του Προσχεδίου Διαχείρισης Κινδύνων Πλημμύρας των Λεκανών Απορροής Ποταμού του Υδατικού Διαμερίσματος Ανατολικής Στερεάς Ελλάδας (ΕΙ07). Με αυτόν τον τρόπο, οι θέσεις και οι προτάσεις σας, λαμβάνονται υπόψη στην οριστικοποίηση του 1^{ου} Σχεδίου Διαχείρισης Κινδύνων Πλημμύρας.

1. Γνωρίζετε την Οδηγία 2007/60/ΕΚ για την αξιολόγηση και τη διαχείριση των κινδύνων πλημμύρας, και το περιεχόμενό της;

Καθόλου Λίγο Αρκετά Πολύ καλά

2. Γνωρίζετε την ιστοσελίδα της Ειδικής Γραμματείας Υδάτων όπου αναρτάται υλικό σχετικό με τα Σχέδια Διαχείρισης Κινδύνων Πλημμύρας (<http://floods.ypeka.gr/>) και πόσο συχνά την επισκέπτεστε; Έχετε κάποιο σχόλιο για τα περιεχόμενά της; (Παρακαλώ σχολιάστε)

Όχι Ναι
 Την επισκέπτομαι σπάνια Την επισκέπτομαι συχνά

Σχόλια/ Παρατηρήσεις

3. Διαβάσατε τον κατάλογο με τους κοινωνικούς εταίρους που εμπλέκονται ή επηρεάζονται από την διαχείριση των κινδύνων πλημμύρας και έχει αναρτηθεί στον ίδιο ιστότοπο ; Πιστεύετε ότι θα πρέπει να προστεθούν κάποιοι; (Παρακαλώ σχολιάστε)

Ναι
Όχι

Σχόλια/ Παρατηρήσεις

4. Γνωρίζετε ότι έχει ολοκληρωθεί από την Ειδική Γραμματεία Υδάτων η Προκαταρκτική Αξιολόγηση Κινδύνων Πλημμύρας και τί περιλαμβάνει; Θεωρείτε ότι υπάρχει κάποια επιπρόσθετη περιοχή που θα πρέπει να συμπεριληφθεί στις Ζώνες Δυνητικά Υψηλού Κινδύνου Πλημμύρας (ΖΔΥΚΠ) του Υδατικού Διαμερίσματος Ανατολικής Στερεάς Ελλάδας, στον επόμενο κύκλο εφαρμογής της Οδηγίας 2007/60/ΕΚ; (Παρακαλώ σχολιάστε)

Όχι

Ναι

Δεν γνωρίζω καλά τι περιλαμβάνει

Γνωρίζω καλά τι περιλαμβάνει

Σχόλια/ Παρατηρήσεις

5. Γνωρίζετε τις έννοιες «πλημμυρικός κίνδυνος», «πλημμυρική επικινδυνότητα»;

Καθόλου

Λίγο

Αρκετά

Πολύ καλά

6. Πόσο συχνή θα χαρακτηρίζατε την εμφάνιση σημαντικών πλημμυρικών επεισοδίων στην περιοχή σας βάση των αρνητικών επιπτώσεών τους;

Σπάνια (κάθε 50ετία)

Μέτριας συχνότητας (κάθε 20ετία)

Αρκετά συχνή (κάθε 10ετία)

Πολύ συχνή (κάθε 5ετία)

7. Συμφωνείτε με τα αποτελέσματα των Χαρτών που έχουν καταρτισθεί σχετικά με την Επικινδυνότητα αλλά και τους Κινδύνους Πλημμύρας στις Ζώνες Δυνητικά Υψηλού Κινδύνου Πλημμύρας; Τι θα αλλάζατε; (Παρακαλώ σχολιάστε)

Ναι

Όχι

Σχόλια/ Παρατηρήσεις

8. Πιστεύετε ότι η αξιολόγηση των κινδύνων πλημμύρας αντικατοπτρίζει την πραγματικότητα στην περιοχή σας; Τι θα αλλάζατε; (Παρακαλώ σχολιάστε)

Ναι

Όχι

Σχόλια/ Παρατηρήσεις

9. Συμφωνείτε με τους στόχους που έχουν τεθεί για την διαχείριση των κινδύνων πλημμύρας; Τι θα αλλάζατε; (Παρακαλώ σχολιάστε)

Ναι

Όχι

Σχόλια/ Παρατηρήσεις

10. Πιστεύετε ότι έχουμε εντοπίσει τα σημαντικά μέτρα τα οποία πρέπει να εφαρμοστούν για την αντιμετώπιση των πλημμυρών; Τί θα αλλάζατε (Παρακαλώ σχολιάστε)

Ναι

Όχι

Σχόλια/ Παρατηρήσεις

11. Έχετε κάποιο άλλο σχόλιο επί των περιεχομένων του Προσχεδίου Διαχείρισης το οποίο δεν έχετε ήδη αναφέρει; (Παρακαλώ σχολιάστε)

Σχόλια/ Παρατηρήσεις

ΠΡΟΣ

Υ.Π.ΕΝ, ΕΙΔΙΚΗ ΓΡΑΜΜΑΤΕΙΑ ΥΔΑΤΩΝ

Αμαλιάδος 17, 115 23 Αθήνα

Τηλ.: 2131515417, 2131515419

E-mail: info.egy@prv.ypeka.gr/

Site: <http://floods.ypeka.gr/>

Αποστολέας

Παρακαλούμε συμπληρώστε τα παρακάτω στοιχεία, βάζοντας V όπου ταιριάζει:

Ηλικία:	<25	25-45	<input checked="" type="checkbox"/>	45 - 65	>65
---------	-----	-------	-------------------------------------	---------	-----

Φύλο:	Άνδρας	<input checked="" type="checkbox"/>	Γυναίκα	<input type="checkbox"/>
-------	--------	-------------------------------------	---------	--------------------------

Επάγγελμα	Ιδ. Υπάλληλος.
-----------	----------------

Επίπεδο μόρφωσης:	Μεταπτυχιακό Πανεπιστημίου ή ανώτερο	
	Πτυχίο Πανεπιστημίου	
	Λύκειο	<input checked="" type="checkbox"/>
	Γυμνάσιο	
	Δημοτικό	

Αν εκπροσωπείτε κάποιον φορέα/ οργανισμό - παρακαλώ συμπληρώστε επιπλέον τα παρακάτω:

Όνοματεπώνυμο:	ΤΡΙΑΝΤΑΦΥΛΛΟΠΟΥΛΟΣ ΧΡΥΣΟΒΑΛΑΝΤΗΣ
Όνομα Φορέα / Οργανισμού	ΑΘΗΝΑΪΚΗ ΣΥΒΟΠΟΙΪΑ ΑΕ "ΤΟΛΗ"
Διεύθυνση:	7 ^ο ΧΛΜ ΠΕΟ ΠΑΡΙΑΣ-ΑΘΗΝΑΣ
Αρ. Τηλεφώνου:	2231083206
Αρ. Φαξ:	2231083254
Email:	

Ημερομηνία: 29/...9/2017



ΣΧΕΔΙΟ ΔΙΑΧΕΙΡΙΣΗΣ ΚΙΝΔΥΝΩΝ ΠΛΗΜΜΥΡΑΣ των Λεκανών Απορροής Ποταμών του Υδατικού Διαμερίσματος Ανατολικής Στερεάς Ελλάδας

////////////////////////////////////

ΣΥΝΤΟΜΟ ΕΡΩΤΗΜΑΤΟΛΟΓΙΟ

////////////////////////////////////

Σεπτέμβριος 2017

ΣΥΝΤΟΜΟ ΕΡΩΤΗΜΑΤΟΛΟΓΙΟ

Παρακαλούμε διαθέστε λίγα λεπτά για να απαντήσετε στις ερωτήσεις που ακολουθούν επί των περιεχομένων του Προσχεδίου Διαχείρισης Κινδύνων Πλημμύρας των Λεκανών Απορροής Ποταμού του Υδατικού Διαμερίσματος Ανατολικής Στερεάς Ελλάδας (ΕΛ07). Με αυτόν τον τρόπο, οι θέσεις και οι προτάσεις σας, λαμβάνονται υπόψη στην οριστικοποίηση του 1^{ου} Σχεδίου Διαχείρισης Κινδύνων Πλημμύρας.

1. Γνωρίζετε την Οδηγία 2007/60/ΕΚ για την αξιολόγηση και τη διαχείριση των κινδύνων πλημμύρας, και το περιεχόμενό της;

Καθόλου Λίγο Αρκετά Πολύ καλά

2. Γνωρίζετε την ιστοσελίδα της Ειδικής Γραμματείας Υδάτων όπου αναρτάται υλικό σχετικό με τα Σχέδια Διαχείρισης Κινδύνων Πλημμύρας (<http://floods.ypeka.gr/>) και πόσο συχνά την επισκέπτεστε; Έχετε κάποιο σχόλιο για τα περιεχόμενά της; (Παρακαλώ σχολιάστε)

Όχι Ναι
 Την επισκέπτομαι σπάνια Την επισκέπτομαι συχνά

Σχόλια/ Παρατηρήσεις

3. Διαβάσατε τον κατάλογο με τους κοινωνικούς εταίρους που εμπλέκονται ή επηρεάζονται από την διαχείριση των κινδύνων πλημμύρας και έχει αναρτηθεί στον ίδιο ιστότοπο ; Πιστεύετε ότι θα πρέπει να προστεθούν κάποιοι; (Παρακαλώ σχολιάστε)

Ναι
Όχι

Σχόλια/ Παρατηρήσεις

4. Γνωρίζετε ότι έχει ολοκληρωθεί από την Ειδική Γραμματεία Υδάτων η Προκαταρκτική Αξιολόγηση Κινδύνων Πλημμύρας και τί περιλαμβάνει; Θεωρείτε ότι υπάρχει κάποια επιπρόσθετη περιοχή που θα πρέπει να συμπεριληφθεί στις Ζώνες Δυνητικά Υψηλού Κινδύνου Πλημμύρας (ΖΔΥΚΠ) του Υδατικού Διαμερίσματος Ανατολικής Στερεάς Ελλάδας, στον επόμενο κύκλο εφαρμογής της Οδηγίας 2007/60/ΕΚ; (Παρακαλώ σχολιάστε)

Όχι

Ναι

Δεν γνωρίζω καλά τι περιλαμβάνει

Γνωρίζω καλά τι περιλαμβάνει

Σχόλια/ Παρατηρήσεις

5. Γνωρίζετε τις έννοιες «πλημμυρικός κίνδυνος», «πλημμυρική επικινδυνότητα»;

Καθόλου

Λίγο

Αρκετά

Πολύ καλά

6. Πόσο συχνή θα χαρακτηρίζατε την εμφάνιση σημαντικών πλημμυρικών επεισοδίων στην περιοχή σας βάση των αρνητικών επιπτώσεών τους;

Σπάνια (κάθε 50ετία)

Μέτριας συχνότητας (κάθε 20ετία)

Αρκετά συχνή (κάθε 10ετία)

Πολύ συχνή (κάθε 5ετία)

7. Συμφωνείτε με τα αποτελέσματα των Χαρτών που έχουν καταρτισθεί σχετικά με την Επικινδυνότητα αλλά και τους Κινδύνους Πλημμύρας στις Ζώνες Δυνητικά Υψηλού Κινδύνου Πλημμύρας; Τι θα αλλάζατε; (Παρακαλώ σχολιάστε)

Ναι

Όχι

Σχόλια/ Παρατηρήσεις

8. Πιστεύετε ότι η αξιολόγηση των κινδύνων πλημμύρας αντικατοπτρίζει την πραγματικότητα στην περιοχή σας; Τι θα αλλάζατε; (Παρακαλώ σχολιάστε)

Ναι

Όχι

Σχόλια/ Παρατηρήσεις

9. Συμφωνείτε με τους στόχους που έχουν τεθεί για την διαχείριση των κινδύνων πλημμύρας; Τι θα αλλάζατε; (Παρακαλώ σχολιάστε)

Ναι

Όχι

Σχόλια/ Παρατηρήσεις

10. Πιστεύετε ότι έχουμε εντοπίσει τα σημαντικά μέτρα τα οποία πρέπει να εφαρμοστούν για την αντιμετώπιση των πλημμυρών; Τι θα αλλάζατε (Παρακαλώ σχολιάστε)

Ναι

Όχι

Σχόλια/ Παρατηρήσεις

11. Έχετε κάποιο άλλο σχόλιο επί των περιεχομένων του Προσχεδίου Διαχείρισης το οποίο δεν έχετε ήδη αναφέρει; (Παρακαλώ σχολιάστε)

Σχόλια/ Παρατηρήσεις

ΠΡΟΣ

Υ.Π.ΕΝ, ΕΙΔΙΚΗ ΓΡΑΜΜΑΤΕΙΑ ΥΔΑΤΩΝ

Αμαλιάδος 17, 115 23 Αθήνα

Τηλ.: 2131515417, 2131515419

E-mail: info.egy@prv.ypeka.gr/

Site: <http://floods.ypeka.gr/>

Αποστολέας

Παρακαλούμε συμπληρώστε τα παρακάτω στοιχεία, βάζοντας V όπου ταιριάζει:

Ηλικία:	<25	25-45	45 - 65	V	>65
---------	-----	-------	---------	---	-----

Φύλο:	Άνδρας	Γυναίκα	V
-------	--------	---------	---

Επάγγελμα	Δημόσιος Υπάλληλος
-----------	--------------------

Επίπεδο μόρφωσης:	Μεταπτυχιακό Πανεπιστημίου ή ανώτερο	
	Πτυχίο Πανεπιστημίου	V
	Λύκειο	
	Γυμνάσιο	
	Δημοτικό	

Αν εκπροσωπείτε κάποιον φορέα/ οργανισμό - παρακαλώ συμπληρώστε επιπλέον τα παρακάτω:

Όνοματεπώνυμο:	
Όνομα Φορέα / Οργανισμού	
Διεύθυνση:	
Αρ. Τηλεφώνου:	
Αρ. Φαξ:	
Email:	

Ημερομηνία:/...../2017



ΠΑΡΑΡΤΗΜΑ V: Γραπτές παρατηρήσεις



ΕΛΛΗΝΙΚΗ ΔΗΜΟΚΡΑΤΙΑ
ΥΠΟΥΡΓΕΙΟ ΥΠΟΔΟΜΩΝ ΚΑΙ ΜΕΤΑΦΟΡΩΝ
Γ. Γ. Υ. / Γ. Δ. Υ. ΛΙ. Κ. Υ.

ΔΙΕΥΘΥΝΣΗ
ΑΝΤΙΠΛΗΜΜΥΡΙΚΩΝ &
ΕΓΓΕΙΟΒΕΛΤΙΩΤΙΚΩΝ
ΕΡΓΩΝ (Δ19)

ΤΜΗΜΑ : ΜΕΛΕΤΩΝ ΚΑΙ ΠΡΟΓΡΑΜΜΑΤΙΣΜΟΥ (α)
Ταχ. Δ/ση : Φαναριωτών 9
Ταχ. Κώδικας : 114 71 ΑΘΗΝΑ
Πληροφορίες : Δραπανιώτου Κ. , Ευθυμιάδου Δήμ.
Τηλέφωνο : 210 64 46 397
FAX : 210 64 28 085
e-mail : d7.gram@ggde.gr

✓	ΕΞ. ΕΠΕΙΓΟΝ	✓	MAIL
---	--------------------	---	-------------

Αθήνα, 23 Φεβρουαρίου 2018
Αρ. Πρωτ.: ΔΑΕΕ/ 304/ Φ. Σχ. Διαχ. Πλημμύρας

ΠΡΟΣ:

Υ.Π.ΕΝ.
Ειδική Γραμματεία Υδάτων
Δ/ση Προστασίας & Διαχείρισης
Υδάτινου Περιβάλλοντος

Αμαλιάδος 17
115 23 Αθήνα
Τηλ.: 213 1515421

ΚΟΙΝΟΠΟΙΗΣΗ :


ΓΡΑΦ. Γενικού Διευθυντή Υ.ΛΙ.Κ.Υ.

ΘΕΜΑ : Διαβούλευση περί του Προγράμματος Μέτρων στα πλαίσια των Σ.Δ.Κ.Π.

ΣΧΕΤ. : Το από 07-02-2018 (ΔΑΕΕ/304/07-02-2018) ηλεκτρονικό μήνυμά σας (με τα συνημμένα)

Σε απάντηση του σχετικού email σας, με το οποίο ζητάτε τις απόψεις και παρατηρήσεις μας επί του Προγράμματος των Μέτρων, που απεστάλησαν συνημμένα, τα οποία καταρτίζονται στα πλαίσια εκπόνησης των Σχεδίων Διαχείρισης Κινδύνων Πλημμύρας (ΣΔΚΠ) και σε ό,τι αφορά στις αρμοδιότητες της Διεύθυνσής μας για τον σχεδιασμό, προγραμματισμό, ανάθεση και εκτέλεση δημοσίων συμβάσεων έργων, μελετών και παροχής υπηρεσιών για τα έργα αντιπλημμυρικών και εγγειοβελτιωτικών υποδομών, αρμοδιότητας της Γενικής Γραμματείας Υποδομών, σας θέτουμε υπόψη τα εξής :

1. Σε ό,τι αφορά στο Μέτρο «Μελέτες/Έργα Αντιπλημμυρικής Προστασίας» και «Σύνταξης Στρατηγικών Σχεδίων (Master Plan) Έργων Αντιπλημμυρικής Προστασίας» θα πρέπει να διευκρινίζεται ότι η αναφορά "T = 100" αναφέρεται στην γεωγραφική επίδραση του μέτρου και δεν έχει σχέση με το μέγεθος σχεδιασμού αντιπλημμυρικών έργων και οριοθετήσεων, αφού **για τον σχεδιασμό έργων αντιπλημμυρικής προστασίας λαμβάνεται περίοδος επαναφοράς T = 50 έτη**, με στόχο τα μελετώμενα και προς δημοπράτηση έργα να εξασφαλίζουν την πλέον πρόσφορη, από πλευράς ασφαλείας, οικονομικότητας και περιβαλλοντικών επιπτώσεων, λύση στο πλαίσιο της ορθολογικής διαχείρισης του πλημμυρικού κινδύνου.
2. Σε ό,τι αφορά στο Μέτρο «Ταμιευτήρες πολλαπλής σκοπιμότητας με συνιστώσα αντιπλημμυρικής προστασίας» και «Αξιοποίηση υφιστάμενων έργων ταμείου για ανάσχεση πλημμυρικών παροχών» στο πεδίο "Περιγραφή Μέτρου" θα πρέπει να αναφέρεται η διασφάλιση της τήρησης και της συμμόρφωσης του Κυρίου του Έργου προς



τις διατάξεις του Κανονισμού Ασφαλείας Φραγμάτων, καθώς και η μέριμνα για τη διαρκή βελτίωση των διαδικασιών για την τήρηση της ασφάλειας των φραγμάτων που υπάγονται στον εν λόγω Κανονισμό, όπως εμπίπτει στις αρμοδιότητες της Διοικητικής Αρχής Φραγμάτων (ΔΑΦ) ως Επιτροπής που λειτουργεί στα πλαίσια της Γενικής Γραμματείας Υποδομών του Υπουργείου Υποδομών και Μεταφορών (ΥΠΥΜΕ).

3. Σε ό,τι αφορά στο Μέτρο «Σύνταξη Στρατηγικών Σχεδίων (Master Plan) Έργων Αντιπλημμυρικής Προστασίας» στο πεδίο "Περιγραφή Μέτρου" θα πρέπει να αναφερθεί ότι η υλοποίηση του Master Plan θα γίνει από το Υπουργείο Υποδομών και Μεταφορών (ΥΠ.Υ.ΜΕ), όπως ήδη έγινε στο πεδίο "Φορείς Υλοποίησης". Να παραμείνει ως φορέας υλοποίησης και η εκάστοτε αρμόδια Περιφέρεια.
4. Σε ό,τι αφορά στο Ειδικό Μέτρο «Έλεγχος επάρκειας, αποκατάσταση και ενίσχυση αναχωμάτων αντιπλημμυρικής προστασίας» στο οποίο αναφέρεται ως Φορέας Υλοποίησης το ΥΠ.Υ.ΜΕ./Δ.Α.Ε.Ε., κρίνουμε ότι πρέπει να συμπληρωθεί και η "Περιφέρεια Ανατολικής Μακεδονίας και Θράκης".
5. Σε ό,τι αφορά στον Πίνακα Μέτρων Σ.Δ.Κ.Π. Έβρου, και λαμβάνοντας υπόψη τα αναφερόμενα στην ως άνω παρ.3 προτείνονται οι ακόλουθες διορθώσεις:
 - α) EL12-24-001 & EL12-24-002: στις Αρμόδιες Αρχές Υλοποίησης να γίνει διόρθωση της ονομασίας του Υπουργείου σε ΥΠ.Υ.ΜΕ./Γ.Γ. Υποδομών, να συμπληρωθεί η Δ.Α.Ε.Ε. και να προστεθεί ως αρμόδια αρχή και η Περιφέρεια.
 - β) EL12-24-004: στις Αρμόδιες Αρχές Υλοποίησης να γίνει διόρθωση της ονομασίας του Υπουργείου σε ΥΠ.Υ.ΜΕ./Γ.Γ. Υποδομών.
 - γ) EL12-33-001 & EL12-33-005: στις Αρμόδιες Αρχές Υλοποίησης να γίνει διόρθωση της ονομασίας του Υπουργείου σε ΥΠ.Υ.ΜΕ./Γ.Γ. Υποδομών/Δ.Α.Ε.Ε και να προστεθεί ως αρμόδια αρχή και η Περιφέρεια.
 - δ) EL12-33-002, EL12-33-003 & EL12-33-004: στις Αρμόδιες Αρχές Υλοποίησης να γίνει διόρθωση της ονομασίας του Υπουργείου σε ΥΠ.Υ.ΜΕ./Γ.Γ. Υποδομών και να συμπληρωθεί ως αρμόδια αρχή και η Περιφέρεια.
 - ε) EL12-32-001: στις Αρμόδιες Αρχές Υλοποίησης να γίνει διόρθωση της ονομασίας του Υπουργείου σε ΥΠ.Υ.ΜΕ./Γ.Γ. Υποδομών/Δ.Α.Ε.Ε και να συμπληρωθεί ως αρμόδια αρχή και η Περιφέρεια.

ΕΣΩΤ. ΔΙΑΝΟΜΗ :

1. Χρονολογικό Αρχείο
2. Φ. Σχ. Διαχ. Πλημμύρας
3. Τμήμα (α)
4. Δραπανιώτου Κ.
5. Ευθυμιάδου Δήμ.

Η ΔΙΕΥΘΥΝΤΡΙΑ

ΓΕΩΡΓΙΑ ΚΑΣΤΡΑΝΤΑ
ΠΟΛ. ΜΗΧ. με Α' β.



ΑΚΡΙΒΕΣ ΑΝΤΙΓΡΑΦΟ

ΣΟΦΙΑ ΑΓΓΕΛΟΥΣΗ
ΔΕ ΠΡΟΣΩΠΙΚΟΥ Η/Υ με Β' β


**ΠΑΡΑΡΤΗΜΑ VI: Γνωμοδοτήσεις Φορέων επί της
ΣΜΠΕ**

εντοπιστεί μεγάλος αριθμός θέσεων αρχαιολογικού και ιστορικού ενδιαφέροντος καθώς έλαβε χώρα ήδη από τα μυκηναϊκά χρόνια τον 13^ο αι. π.Χ., όταν στην περιοχή κυριαρχούσε το μεγάλο κέντρο του βοιωτικού Ορχομενού, ένα σύνολο επιμέρους τεχνικών αποστραγγιστικών έργων που λειτουργούσαν συμπληρωματικά και σε άμεση συνάρτηση μεταξύ τους. Βασίστηκε κυρίως στην εκτροπή των ποταμών Κηφισού και Μέλανα που, ιδιαίτερα κατά τη χειμερινή περίοδο, κατέκλυζαν τη λεκάνη μετατρέποντάς την σε λίμνη. Γίνεται αντιληπτό ότι κρίνεται σκόπιμη, η τόνωση της προστασίας και η διαφύλαξη του τοπίου της περιοχής της αποξηραμένης λίμνης Κωπαΐδας, με την ανάδειξη της πολιτιστικής και περιβαλλοντικής φυσιογνωμίας της, όπου όπως προαναφέρθηκε σώζονται τμήματα των παλαιότερων γνωστών τεχνικών έργων μεγάλης κλίμακας που έγιναν για την αποστράγγιση της λίμνης και χρονολογούνται στην μυκηναϊκή περίοδο καθώς και τα νεότερα παρόμοια τεχνικά έργα του τέλους του 19^{ου} αι. και των αρχών του 20^{ου} αι. (βιβλιογρ. Μουστάκας, Σ., *Αναπαράσταση λειτουργίας αρχαίων υδραυλικών έργων στην περιοχή της Κωπαΐδας*, Διπλωματική εργασία, Τομέας Υδατικών Πόρων και Περιβάλλοντος – Εθνικό Μετσόβιο Πολυτεχνείο, Αθήνα, Οκτώβριος 2012). Η ανθρώπινη παρουσία και δραστηριότητα περιμετρικά της Κωπαΐδας παρέμεινε έντονη και στους αιώνες που ακολούθησαν, προσθέτοντας στη μακρά ιστορία της λίμνης και νέα αξιόλογα μνημεία. Τέτοια είναι και τα βυζαντινά ναΐδρια που διαμορφώνονται μέσα σε μικρά σπήλαια στις νοτιοανατολικές παρυφές της λίμνης, ανάμεσα στην Αλιάρτο και το Ακράϊφνιο.

Επειδή η εν λόγω ΣΜΠΕ σε αυτή τη φάση αναφέρει ότι τα Σχέδια Διαχείρισης θα λαμβάνουν υπόψη τα ιδιαίτερα χαρακτηριστικά των περιοχών, που θα καλύπτουν και τα προτεινόμενα μέτρα και παρεμβάσεις θα στοχεύουν στην μείωση των αρνητικών συνεπειών από τις πλημμύρες προωθώντας παράλληλα την επίτευξη των περιβαλλοντικών στόχων που έχουν θεσπιστεί στην κοινοτική νομοθεσία αλλά δεν εξειδικεύει τα επιμέρους τεχνικά έργα που πρόκειται να ενταχθούν ή εκτελεστούν στο πλαίσιο των προαναφερόμενων μέτρων, και προκειμένου να αποφευχθεί οποιαδήποτε βλάβη, άμεση ή έμμεση σε μνημεία ή αρχαιολογικούς χώρους αρμοδιότητας της ΕΦΑ ΒΟΙΩΤΙΑΣ, κρίνεται απαραίτητη η υποβολή στην Υπηρεσία μας των σχετικών φακέλων ΠΠΕ ή ΜΠΕ του κάθε έργου ξεχωριστά προς έλεγχο, έγκριση ή τυχόν επιβολή όρων και περιορισμών κατόπιν γνωμοδότησης των αρμοδίων Συμβουλίων του ΥΠΠΟΑ σύμφωνα με τις διατάξεις του Ν. 3028/2002

«Για την Προστασία των Αρχαιοτήτων και εν γένει της Πολιτιστικής Κληρονομιάς»
(ΦΕΚ 153/Α/ 28-6-2002).

Η Προϊσταμένη της Εφορείας



Αλεξάνδρα Χαραμή

Πίνακας Αποδεκτών

1. ΥΠΠΟΑ/ΓΔΑΠΚ/ΔΙΠΚΑ
2. ΥΠΠΟΑ/ΓΔΑΠΚ/ΔΒΜΑ
3. ΥΠΠΟΑ/ΓΔΑΜΤΕ
4. ΥΠΠΟΑ/Υπηρεσία Νεωτέρων Μνημείων και Τεχνικών έργων Θεσσαλίας και Κεντρικής Στερεάς Ελλάδας
Μεταμορφώσεως 41,38001 Βόλος
5. ΥΠΠΟΑ/Υπηρεσία Νεωτέρων Μνημείων και Τεχνικών έργων Αττικής ,Ανατολικής Στερεάς Ελλάδας και Κυκλάδων
Κλεψύδρας Ι & Λυσίου ,10555 Αθήνα
6. ΕΦΑ Φθιώτιδος & Ευρυτανίας
Κωνσταντίνου Καραμανλή & Ζαφείρη
35100 Λαμία
7. ΕΦΑ Φοκίδος
33054 Δελφοί
8. ΕΦΑ Ευβοίας
Λ. Αθηνών 24Β
34100 Χαλκίδα
9. Εφορεία Εναλίων Αρχαιοτήτων
Διον. Αρεοπαγίτου & Ερεχθείου 59
11742 Αθήνα
10. Εφορεία Αρχαιοτήτων Δυτικής Αττικής, Πειραιώς και Νήσων
Αλκιβιάδου 233, Πειραιάς 18536
11. Εφορεία Αρχαιοτήτων Ανατολικής Αττικής
Λεωφόρος Συγγρού 98-100, Αθήνα –Κουκάκι 11741
12. Εφορεία Αρχαιοτήτων Μαγνησίας
Αθανασάκη 1,38001 Βόλος

Σαράντα
9-2-18

Τη. Β'
8/2/18



ΕΛΛΗΝΙΚΗ ΔΗΜΟΚΡΑΤΙΑ
ΥΠΟΥΡΓΕΙΟ ΠΟΛΙΤΙΣΜΟΥ ΚΑΙ ΑΘΛΗΤΙΣΜΟΥ

ΓΕΝΙΚΗ ΔΙΕΥΘΥΝΣΗ ΑΡΧΑΙΟΤΗΤΩΝ &
ΠΟΛΙΤΙΣΤΙΚΗΣ ΚΛΗΡΟΝΟΜΙΑΣ

ΕΦΟΡΕΙΑ ΑΡΧΑΙΟΤΗΤΩΝ ΦΩΚΙΔΟΣ

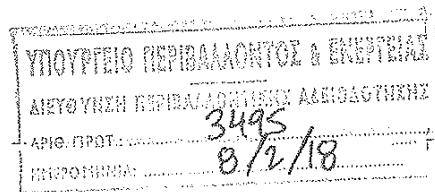
Έδρα Εφορείας : Αρχαιολογικό Μουσείο Δελφών
Ταχ. Δ/ση : Κεντρικό ΕΛΤΑ Αμφισσας
Ταχ. Θυρίδα 90,
Αμφισσα, Τ.Κ. 33100
Πληροφορίες : Ν. Πετρόχειλος
Τηλέφωνο : 22650 82313
FAX : 22650 82966
E-mail : efafok@culture.gr

Ημ/νία: 01/02/2018
Α. Π.: ΥΠΠΟΑ/ΓΔΑΠΚ/ΕΦΑΦΩΚ/39731/27031/645

Ημ/νία Έκδοσης 01/02/2018

Απάντηση στο έγγραφο: ΥΠΠΟΑ/ΓΔΑΠΚ/ΕΦΑΦΩΚ/39731/27031/645

ΠΡΟΣ: Υ.Π.Ε.Ν., Γ.Δ.Π.Π., ΔΙ.Π.Α.
ΚΟΙΝ.: ΥΠ.Π.Ο.Α., Γ.Δ.Α.Π.Κ., ΔΙ.Π.Κ.Α.




ΘΕΜΑ: Στρατηγική Μελέτη Περιβαλλοντικών Επιπτώσεων (ΣΜΠΕ) του «Σχεδίου Διαχείρισης των Κινδύνων Πλημμύρας του Υδατικού Διαμερίσματος Ανατολικής Στερεάς Ελλάδας (EL07)».
ΣΧΕΤ.: το με αρ. πρωτ. 1315/17-1-2018 έγγραφό σας.

Σε απάντηση του σχετικού εγγράφου, με το οποίο ζητείται η γνώμη της Υπηρεσίας μας επί της Στρατηγικής Μελέτης Περιβαλλοντικών Επιπτώσεων (ΣΜΠΕ) του «Σχεδίου Διαχείρισης των Κινδύνων Πλημμύρας του Υδατικού Διαμερίσματος Ανατολικής Στερεάς Ελλάδας (EL07)» και λαμβάνοντας υπόψη ότι οι προτεινόμενες δράσεις και ενέργειες του Σχεδίου έχουν ουδέτερη επίπτωση στα στοιχεία του πολιτιστικού περιβάλλοντος, ενώ μακροπρόθεσμα θα έχουν θετική επίπτωση σε αυτά, καθώς στοχεύουν στη μείωση των επιπτώσεων από πλημμυρικά φαινόμενα, δεν υπάρχει καταρχήν αντίρρηση για τη Μελέτη.

Με δεδομένο, ωστόσο, ότι από τη συγκεκριμένη Μελέτη αναμένεται να προκύψουν ποικίλα έργα, οι Μελέτες για την υλοποίηση των τελευταίων θα πρέπει να υποβάλλονται στην Υπηρεσία μας, όπως και στις συναρμόδιες του ΥΠ.Π.Ο.Α., για την κατά το Νόμο 3028/2002 «Για την προστασία των αρχαιοτήτων και εν γένει της πολιτιστικής κληρονομιάς» γνωμοδότηση.

Παρακαλούμε για τις ενέργειές σας και παραμένουμε στη διάθεσή σας για κάθε περαιτέρω διευκρίνιση.

Η Προϊσταμένη της Εφορείας



Αθανασία Παλιτη
Αρχαιολόγος



ΕΛΛΗΝΙΚΗ ΔΗΜΟΚΡΑΤΙΑ
ΑΠΟΚΕΝΤΡΩΜΕΝΗ ΔΙΟΙΚΗΣΗ
ΘΕΣΣΑΛΙΑΣ-ΣΤ. ΕΛΛΑΔΑΣ
ΓΕΝ. Δ/ΝΣΗ ΧΩΡΟΤΑΞΙΚΗΣ
& ΠΕΡΙΒΑΛΛΟΝΤΙΚΗΣ ΠΟΛΙΤΙΚΗΣ
ΔΙΕΥΘΥΝΣΗ ΥΔΑΤΩΝ ΣΤΕΡΕΑΣ ΕΛΛΑΔΑΣ
ΤΜΗΜΑ ΠΑΡΑΚΟΛΟΥΘΗΣΗΣ & ΠΡΟΣΤΑΣΙΑΣ
ΥΔΑΤΙΝΩΝ ΠΟΡΩΝ

Πληρ. : Κων/νος Λάμπας
Ταχ. Δ/ση : Βέλλιου & Θεοδωράτου
Τ.Κ. : 35133, Λαμία
Τηλ : 22310 48044, 44012
Fax : 22310 43007
e-mail : dydatonster@apdthest.gov.gr

Κ Σαρχιανού

9-2-18

Λαμία 08.02.2018

Αρ. Πρωτ.: 381/13490

ΠΡΟΣ: Υπουργείο Περιβάλλοντος & Ενέργειας
Δ/ση Περιβαλλοντικής Αδειοδότησης
(ΔΙΠΑ)- Τμήμα Β'

Λ. Αλεξάνδρας 11
114 73 ΑΘΗΝΑ
(με email: sec.dipa@prv.ypeka.gr)

Τ. Β'
9/2/18

ΘΕΜΑ: Απόψεις επί της Στρατηγικής Μελέτης Περιβαλλοντικών Επιπτώσεων (ΣΜΠΕ) του: «Σχεδίου Διαχείρισης των Κινδύνων Πλημμύρας του Υδατικού Διαμερίσματος Ανατολικής Στερεάς Ελλάδας (ΕΛ 07)».

ΣΧΕΤ.:

1. Ο Ν. 3199/2003 (ΦΕΚ 280 Α') «Προστασία και Διαχείριση των υδάτων – Εναρμόνιση με την οδηγία 2000/60/ΕΚ του Ευρωπαϊκού Κοινοβουλίου και του Συμβουλίου της 23^{ης} Οκτωβρίου 2000.»
2. Η Απόφαση αριθ. οικ. 706/02-09-2010 (ΦΕΚ Β' 1383/2010), Καθορισμός των Λεκανών Απορροής Ποταμών της χώρας και ορισμού των αρμόδιων Περιφερειών για τη διαχείριση και προστασία τους όπως τροποποιήθηκε και ισχύει
3. Η Απόφαση της Εθνικής Επιτροπής Υδάτων με αρ. Ε.Γ.: 391/24-04-2013 «Έγκριση του Σχεδίου Διαχείρισης των Λεκανών Απορροής Ποταμών του Υδατικού Διαμερίσματος Ανατολικής Στερεάς Ελλάδας».
4. Η με αριθ.οικ. 902/2017 (ΦΕΚ Β' 4673/29.12.2017) Απόφαση της Εθνικής Επιτροπής Υδάτων "Έγκριση της 1ης Αναθεώρησης του Σχεδίου Διαχείρισης των Λεκανών Απορροής Ποταμών του Υδατικού Διαμερίσματος Ανατολικής Στερεάς Ελλάδας και της αντίστοιχης ΣΜΠΕ".
5. Η ΚΥΑ με αριθ. ΥΠΕΧΩΔΕ/ΕΥΠΕ/οικ.107017/2006 (ΦΕΚ Β' 1225/2006) Εκτίμηση των περιβαλλοντικών επιπτώσεων ορισμένων σχεδίων και προγραμμάτων, σε συμμόρφωση με τις διατάξεις της οδηγίας 2001/42/ΕΚ, κ.ά.
6. Η ΚΥΑ αρ. ΗΠ. 31822/1542/Ε103 (ΦΕΚ 1108 Β/21-7-2010), «Αξιολόγηση και διαχείριση των κινδύνων πλημμύρας σε συμμόρφωση με τις διατάξεις της Οδηγίας 2007/60/ΕΚ "για την αξιολόγηση και τη διαχείριση των κινδύνων πλημμύρας" ».
7. Το αριθ. πρωτ. οικ. 1315/17-1-2018 έγγραφο της ΔΙΠΑ/ΥΠΕΝ με το οποίο μας διαβιβάστηκε η ΣΜΠΕ του: «Σχεδίου Διαχείρισης των Κινδύνων Πλημμύρας του Υδατικού Διαμερίσματος Ανατολικής Στερεάς Ελλάδας (ΕΛ 07)».

Σε συνέχεια του ανωτέρω (9) σχετικού και από την εξέταση της ΣΜΠΕ του θέματος, προκύπτουν και τα παρακάτω:

- Το Σχέδιο Διαχείρισης Κινδύνων πλημμύρας των ΛΑΠ του ΥΔ Ανατολικής Στερεάς Ελλάδας ορίζει δεκαεννέα (Ζώνες Δυνητικά Υψηλού Κινδύνου Πλημμύρας, όπως απεικονίζονται στους Χάρτες και τα Τοπογραφικά Διαγράμματα που συνοδεύουν τη μελέτη.
- Καθορίζονται οι στόχοι διαχείρισης των Κινδύνων Πλημμύρας, καθώς και τα Μέτρα Διαχείρισης αυτών, που διακρίνονται σε Μέτρα Πρόληψης, Μέτρα Προστασίας, Μέτρα Ετοιμότητας και Μέτρα Αποκατάστασης.

- Η Στρατηγική Μελέτη Περιβαλλοντικών Επιπτώσεων, που συντάχθηκε με βάση την ΚΥΑ ΥΠΕΧΩΔΕ/ΕΥΠΕ οικ. 107017/28.8.2006, εξετάζει τις επιπτώσεις του προτεινόμενου Σχεδίου στους ακόλουθους τομείς:

- Βιοποικιλότητα, χλωρίδα, πανίδα
- Ανθρώπινος πληθυσμός, ποιότητα ζωής, ανάπτυξη, τουρισμός, χρήση υδάτων για σκοπούς αναψυχής
- Ανθρώπινη υγεία
- Έδαφος
- Υδατα περιλαμβανομένων και των παρακτίων ως επίσης και υποτομείς όπως πλημμύρες κλπ
- Εκλύσεις θερμοκηπιακών αερίων και κλιματικές αλλαγές
- Φυσικό και ανθρωπογενές τοπίο και πολιτιστική κληρονομιά

Σε σχέση με τη συμβατότητα της ΣΜΠΕ με την 1^η Αναθεώρηση του Σχεδίου Διαχείρισης των ΛΑΠ της Αν. Στερεάς [(4) σχετ.], η ΣΜΠΕ αναφέρεται στο προηγούμενο Σχέδιο Διαχείρισης [(3) σχετ.]. Λόγω του ότι με την έγκριση της Αναθεώρησης υπήρξε τροποποίηση και ως προς τον αριθμό των Υπογείων ΥΥΣ και ως προς την ποιοτική και ποσοτική τους κατάσταση, άποψη της υπηρεσίας μας είναι ότι η ΣΜΠΕ και οι Χάρτες που τη συνοδεύουν, πρέπει να επικαιροποιηθούν ώστε να συμπεριλάβουν τις τροποποιήσεις που έγιναν με την 1^η Αναθεώρηση του ΣΔ ΛΑΠ Ανατολικής Στερεάς Ελλάδας.

Μ.Ε.Σ. Α.Δ.Θ.Στ.Ε.
Ο ΑΝ. ΠΡΟΪΣΤΑΜΕΝΟΣ Δ/ΝΣΗΣ


ΑΚΡΙΒΕΣ ΑΝΤΙΤΥΠΟ

Θωμάς Χαντζής


Εσ. Διανομή:

-Χ.Α

✓-Θ.42



ΝΕΜΑΣ Σ.



Τμ. Β
9/2/18

Ημ/νία: 06/02/2018

Α.Π.: ΥΠΠΟΑ/ΓΔΑΜΤΕ/ΥΝΜΤΕΘΚΣΤΕ/36201/3690/230

Ημ/νία Έκδοσης 06/02/2018

Απάντηση στο έγγραφο: ΥΠΠΟΑ/ΓΔΑΜΤΕ/ΥΝΜΤΕΘΚΣΤΕ/36201/3690/230

ΕΛΛΗΝΙΚΗ
ΔΗΜΟΚΡΑΤΙΑ

ΥΠΟΥΡΓΕΙΟ ΠΟΛΙΤΙΣΜΟΥ & ΑΘΛΗΤΙΣΜΟΥ

ΓΕΝΙΚΗ ΔΙΕΥΘΥΝΣΗ ΑΝΑΣΤΗΛΩΣΗΣ

ΜΟΥΣΕΙΩΝ & ΤΕΧΝΙΚΩΝ ΕΡΓΩΝ

ΥΠΗΡΕΣΙΑ ΝΕΩΤΕΡΩΝ ΜΝΗΜΕΙΩΝ

ΚΑΙ ΤΕΧΝΙΚΩΝ ΕΡΓΩΝ ΘΕΣΣΑΛΙΑΣ

& ΚΕΝΤΡΙΚΗΣ ΣΤΕΡΕΑΣ ΕΛΛΑΔΑΣ

Τμήμα Προστασίας Νεώτερων Μνημείων
και κινητών πολιτιστικών αγαθών

Ταχ. Δ/ση: Μεταμορφώσεως 41
και Ανθίμου Γαζή
380 01- Βόλος

Πληροφορίες: Νικόλαος Γεωργιάδης

Τηλέφωνο : (24210) – 36987 , 39586

Fax : (24210) - 36987

E-mail : ynmtethkse@culture.gr

ΠΡΟΣ: ΥΠΟΥΡΓΕΙΟ ΠΕΡΙ/ΝΤΟΣ & ΕΝΕΡΓΕΙΑΣ
ΓΕΝΙΚΗ Δ/ΝΣΗ ΠΕΡ/ΚΗΣ ΠΟΛΙΤΙΚΗΣ
ΔΙΕΥΘΥΝΣΗ ΠΕΡΙΒΑΛΛΟΝΤΙΚΗΣ
ΑΔΕΙΟΔΟΤΗΣΗΣ (ΔΙΠΑ) - ΤΜΗΜΑ Β'
Λ.Αλεξάνδρας 11, Τ.Κ. 114 73 ΑΘΗΝΑ

ΚΟΙΝ: 1. ΥΠΠΟΑ
ΓΕΝΙΚΗ Δ/ΝΣΗ ΑΝΑΣΤΗΛΩΣΗΣ
ΜΟΥΣΕΙΩΝ ΚΑΙ ΤΕΧΝΙΚΩΝ ΕΡΓΩΝ
Πλ.Καρύτση 12, Τ.Κ. 105 61 ΑΘΗΝΑ
(1 αντίγραφο του β σχετικού)
2. ΥΠΗΡΕΣΙΑ ΝΕΩΤΕΡΩΝ ΜΝΗΜΕΙΩΝ ΚΑΙ
ΤΕΧΝΙΚΩΝ ΕΡΓΩΝ ΑΤΤΙΚΗΣ, ΑΝΑΤΟΛΙΚΗΣ
ΣΤΕΡΕΑΣ ΕΛΛΑΔΑΣ ΚΑΙ ΚΥΚΛΑΔΩΝ
Λυσίου και Κλεψύδρας 1 – 10555 ΑΘΗΝΑ

ΘΕΜΑ: Στρατηγική Μελέτη Περιβαλλοντικών Επιπτώσεων (ΣΜΠΕ) του: «Σχεδίου Διαχείρισης των Κινδύνων Πλημμύρας του Υδατικού Διαμερίσματος Ανατολικής Στερεάς Ελλάδας (EL 07)».

ΣΧΕΤ: α) Υπ.Περιβ.&Ενέργ./Γεν.Δ/ση Περιβ. Πολιτικής/ΔΙΠΑ/Τμ. Β'/αρ.πρωτ.οικ.1315/17.01.2018
β) ΥΠΠΟΑ/ΓΔΑΜΤΕ/ΥΝΜΤΕΘ/αρ.πρωτ.3035/17.12.2012

Απαντώντας στο ανωτέρω (α) σχετικό έγγραφο σας, που αφορά την Στρατηγική Μελέτη Περιβαλλοντικών Επιπτώσεων (ΣΜΠΕ) του: «Σχεδίου Διαχείρισης των Κινδύνων Πλημμύρας του Υδατικού Διαμερίσματος Ανατολικής Στερεάς Ελλάδας (EL 07)», όπως αυτή παρουσιάζεται στα δικαιολογητικά που τέθηκαν υπόψη της Υπηρεσίας μας, και όσο αφορά την περιοχή αρμοδιότητας της Υπηρεσίας μας, σας γνωστοποιούμε ότι στην περιοχή του Σχεδίου Διαχείρισης και κοντά στο υδρογραφικό δίκτυο της, στα ήδη χαρακτηρισμένα ως νεότερα μνημεία που αναφέρονται στο ανωτέρω (β) σχετικό έγγραφο μας, έχει προστεθεί και η ΓΕΦΥΡΑ ΠΑΛΙΟΥΡΙΟΥ - ΚΑΣΤΡΙΟΥ, που βρίσκεται μεταξύ των οικισμών Παλιουρίου - Καστρίου, και χαρακτηρίστηκε με την Υ.Α. ΥΠΠΟΑ/ΔΠΑΝΣΜ/331727/29841/4193/12.02.2016, που δημοσιεύτηκε στο ΦΕΚ 32/Α.Α.Π./2.03.2016, ως ιστορικό διατηρητέο μνημείο και βρίσκεται στην περιοχή του ποτάμιου οικοσυστήματος του Σπερχειού Π.

Η Υπηρεσία μας δεν έχει κατ' αρχήν αντίρρηση για το περιεχόμενο των προτάσεων της εν λόγω ΣΜΠΕ, με την προϋπόθεση να μην θιχθούν τόσο τα χαρακτηρισμένα ως νεότερα μνημεία όσο και ο περιβάλλον χώρος τους. Άλλωστε όπως αναφέρεται και στο κεφ. 3.3. (Στρατηγική Μελέτη Περιβαλλοντικών Επιπτώσεων – σελ. 39,40), το Τοπίο και η πολιτιστική κληρονομιά αποτελούν Περιβαλλοντικό στόχο και πρέπει να λαμβάνονται υπόψη.

Σε ότι αφορά τις υπόλοιπες περιοχές, αρμόδια να γνωμοδοτήσει είναι η Υπηρεσία Νεωτέρων Μνημείων και Τεχνικών Έργων Αττικής, Ανατολικής Στερεάς Ελλάδας και Κυκλάδων, στην οποία κοινοποιείται το παρόν

Συνημμένα: το ανωτέρω (β) σχετικό



Η Προϊσταμένη της Υπηρεσίας

ΚΕΡΑΣΙΑ ΓΕΩΡΓΙΟΥ
Αρχιτέκτων Μηχανικός

Εσωτ. Διανομή:


- Αρχείο ΥΝΜΤΕΘΚΣΕ
- Χρον. Αρχείο



ΕΛΛΗΝΙΚΗ ΔΗΜΟΚΡΑΤΙΑ
ΠΕΡΙΦΕΡΕΙΑ ΘΕΣΣΑΛΙΑΣ
ΠΕΡΙΦΕΡΕΙΑΚΕΣ ΕΝΟΤΗΤΕΣ ΜΑΓΝΗΣΙΑΣ & ΣΠΟΡΑΔΩΝ
Δ/ΝΣΗ ΔΗΜΟΣΙΑΣ ΥΓΕΙΑΣ &
ΚΙΝΩΝΙΚΗΣ ΜΕΡΙΜΝΑΣ
ΤΜΗΜΑ ΠΕΡΙΒΑΛΛΟΝΤΙΚΗΣ ΥΓΙΕΙΝΗΣ
& ΥΓΕΙΟΝΟΜΙΚΟΥ ΕΛΕΓΧΟΥ

Ταχ. Δ/ση : Διοικητήριο Αντωνοπούλου Δ.Γεωργιάδου
Ταχ. Κώδικας : 380 01
Πληροφορίες : Σ.ΚΑΣΟΥΜΗ
ΤΗΛΕΦΩΝΟ: 24213 52614
Fax : 2421 - 3 - 52632

Βόλος 5-2-2018
Αριθμ. Πρωτ : 627



ΠΡΟΣ : ΥΠΟΥΡΓΕΙΟ ΠΕΡΙΒΑΛΛΟΝΤΟΣ & ΕΝΕΡΓΕΙΑΣ
ΓΕΝΙΚΗ Δ/ΝΣΗ ΠΕΡΙΒΑΛΛΟΝΤΙΚΗΣ ΠΟΛΙΤΙΚΗΣ
Δ/ΝΣΗ ΠΕΡΙΒΑΛΛΟΝΤΙΚΗΣ ΑΔΕΙΟΔΟΤΗΣΗΣ (ΔΙ.Π.Α.)
ΤΜΗΜΑ Β' Λ.ΑΛΕΞΑΝΔΡΑΣ 11 11473 ΑΘΗΝΑ

ΘΕΜΑ : «ΑΠΑΝΤΗΣΗ ΣΕ ΕΓΓΡΑΦΟ ΣΑΣ ΣΧΕΤΙΚΑ ΜΕ ΤΗ ΔΙΑΤΥΠΩΣΗ ΓΝΩΜΗΣ ΕΠΙ ΤΗΣ (ΣΜΠΕ) του «Σχεδίου Διαχείρισης των Κινδύνων Πλημμύρας του Υδατικού Διαμερίσματος Ανατολικής Στερεάς Ελλάδας (ΕΛ07)».

ΣΧΕΤ.:1) Το με αριθμ.Α.Π. οικ.1315 17-1-2018 έγγραφό σας.

Απαντώντας στο ανωτέρω (1) σχετικό, σας γνωρίζουμε ότι η υπηρεσία μας δεν έχει αντίρρηση για την υλοποίηση του «Σχεδίου Διαχείρισης των Κινδύνων Πλημμύρας του Υδατικού Διαμερίσματος Ανατολικής Στερεάς Ελλάδας (ΕΛ07)» με την προϋπόθεση ότι η πραγματοποίηση αυτού θα γίνει σύμφωνα με την κείμενη Περιβαλλοντική και Υγειονομική Νομοθεσία, σε συμμόρφωση με την ΟΔΗΓΙΑ 2001/42/ΕΚ, δεν θα επιφέρει επιβλαβείς για την Δημόσια Υγεία καταστάσεις και θα δώσει ιδιαίτερη έμφαση στις μελέτες για την αντιμετώπιση επιπτώσεων στους τομείς ύδρευσης και αποχέτευσης. Ιδιαίτερη έμφαση στον έλεγχο της τήρησης και εφαρμογής ή/και της συμβατότητας του έργου με τα «Μέτρα για Άρθρο 7 της Οδηγίας 2000/60/ΕΚ (πόσιμο νερό)».

ΜΕ Ε.Π.
Ο ΑΝΑΠ/ΤΗΣ ΠΡΟΙΣΤΑΜΕΝΟΣ
ΤΗΣ ΔΙΕΥΘΥΝΣΗΣ

ΚΟΛΗΜΗΤΡΑ ΧΡΥΣΟΥΛΑ
ΜΑΙΕΥΤΗΡΑΣ-ΓΥΝΑΙΚΟΛΟΓΟΣ





ΕΛΛΗΝΙΚΗ ΔΗΜΟΚΡΑΤΙΑ
ΥΠΟΥΡΓΕΙΟ ΕΣΩΤΕΡΙΚΩΝ

Αθήνα, 26-02-2018
Αριθμ. Πρωτ. 0801



ΓΕΝΙΚΗ ΓΡΑΜΜΑΤΕΙΑ ΠΟΛΙΤΙΚΗΣ
ΠΡΟΣΤΑΣΙΑΣ


Δ/ΝΣΗ ΣΧΕΔΙΑΣΜΟΥ & ΑΝΤΙΜΕΤΩΠΙΣΗΣ ΕΚΤΑΚΤΩΝ
ΑΝΑΓΚΩΝ

ΤΜΗΜΑ ΣΧΕΔΙΑΣΜΟΥ, ΠΡΟΛΗΨΗΣ &
ΑΝΤΙΜΕΤΩΠΙΣΗΣ ΦΥΣΙΚΩΝ ΚΑΤΑΣΤΡΟΦΩΝ

Πληροφορίες: Ευάγγελος Αγγελόπουλος
Ταχ. Δ/ση: Ευαγγελιστριάς 2, Αθήνα 105 63
Τηλέφωνο: 2131510 162
FAX: 2131510 935
E-mail: eaggelopoulos@gscp.gr

ΠΡΟΣ: Υπουργείο Περιβάλλοντος &
Ενέργειας
Γενική Διεύθυνση
Περιβαλλοντικής Πολιτικής
Διεύθυνση Περιβαλλοντικής
Αδειοδότησης
Τμήμα Β'
Λ. Αλεξάνδρας 11, Αθήνα Τ.Κ.
11473
Email: sec.dipa@prv.ypeka.gr
Τηλ. 2106417953
FAX: 2106451914

ΚΟΙΝ: Ειδική Γραμματεία Υδάτων
Διεύθυνση Προστασίας &
Διαχείρισης Υδάτινου
Περιβάλλοντος
Τμήμα Επιφανειακών Υδάτων
Αμαλιάδος 17, Αθήνα Τ.Κ. 11523
Τηλ. 213 1515438, 417, 419



ΘΕΜΑ: Διατύπωση γνώμης επί της Στρατηγικής Μελέτης Περιβαλλοντικών Επιπτώσεων του: «Σχεδίου Διαχείρισης των Κινδύνων Πλημμύρας του Υδατικού Διαμερίσματος Ανατολικής Στερεάς»

ΣΧΕΤ: Το υπ' αριθμ. 1315/16-01-2018 έγγραφο της Διεύθυνσης Περιβαλλοντικής Αδειοδότησης

Σε συνέχεια του ανωτέρω σχετικού εγγράφου, σας γνωρίζουμε σχόλια και παρατηρήσεις της Γενικής Γραμματείας Πολιτικής Προστασίας επί του «Σχεδίου Διαχείρισης των Κινδύνων Πλημμύρας του Υδατικού Διαμερίσματος Ανατολικής Στερεάς».

Η Γενική Γραμματεία Πολιτικής Προστασίας με το υπ' αριθμ. 7742/01-11-2017 (ΑΔΑ: 6Η37465ΧΘ7-Α4Θ) έγγραφό της, προχώρησε στην έκδοση νέας εγκυκλίου που αφορά στον «Σχεδιασμό και Δράσεις Πολιτικής Προστασίας για την αντιμετώπιση κινδύνων από την εκδήλωση πλημμυρικών φαινομένων» με το οποίο ενσωμάτωσε τις διοικητικές μεταβολές και τις αλλαγές στις δομές της κεντρικής δημόσιας διοίκησης που επήλθαν με την δημοσίευση των Προεδρικών Διαταγμάτων με τα οποία τροποποιήθηκαν οι οργανισμοί των Υπουργείων.

Έχοντας υπόψη τα ανωτέρω σας γνωρίζουμε ότι:

- στη σελίδα 27 και στη σελίδα 227 στο μέτρο ΕΙ07-Μ24-25, να διαγραφεί το υπ' αριθμ 8184/24-11-2015 εγγράφου μας και να αντικατασταθεί με το 7742/01-11-2017 που αφορά στον «Σχεδιασμό και Δράσεις Πολιτικής Προστασίας για την αντιμετώπιση κινδύνων από την εκδήλωση πλημμυρικών φαινομένων».

- Ορισμένες από τις δράσεις που προτείνονται στο μέτρο EL07-M42-26 στις σελίδες 228-229 έχουν ενσωματωθεί στο νέο ΣΑΤΑΜΕ το οποίο είναι υπό έκδοση.
- Τέλος στην σελίδα 191 που αναφέρεται στο Γενικό Σχέδιο Πολιτικής Προστασίας με τη συνθηματική λέξη «Ξενοκράτης», σας ενημερώνουμε ότι με την Υ.Α. 3384/2006 (9776/28-6-2006) δεν εγκρίθηκε το Ειδικό Σχέδιο Διαχείρισης Ανθρωπίνων Απωλειών, αλλά συμπεριελήφθη στο Γενικό Σχέδιο Πολιτικής Προστασίας με τη συνθηματική λέξη «Ξενοκράτης». Η Γ.Γ.Π.Π. με το υπ. αριθμ. 8878/8-12-2017 (ΑΔΑ: 7ΞΘΑ465ΧΘ7-ΖΓΟ) έγγραφό της, δημοσίευσε την δεύτερη έκδοση του Ειδικού Σχεδίου Ανθρωπίνων Απωλειών η οποία φέρει ημερομηνία έγκρισης από τον Γενικό Γραμματέα Πολιτικής Προστασίας 7 Δεκεμβρίου 2017.

Ο Διευθυντής

Φοίβος Θεοδώρου

Εσωτερική διανομή

Γραφείο κ. Γενικού Γραμματέα Πολιτικής Προστασίας



ΑΚΡΙΒΕΣ ΑΝΤΙΓΡΑΦΟ
ΥΠΑΛΛΗΛΟΣ ΤΟΥ
ΤΜΗΜΑΤΟΣ ΓΡΑΜΜΑΤΕΙΑΣ

ΠΑΝΑΓΙΩΤΑ ΜΙΧΑΛΟΠΟΥΛΟΥ-ΜΠΡΑΝΗ



Σοφία

Βόλος 22-2-2018

ΕΛΛΗΝΙΚΗ ΔΗΜΟΚΡΑΤΙΑ
ΠΕΡΙΦΕΡΕΙΑ ΘΕΣΣΑΛΙΑΣ

Αριθ. πρωτ. 1083

ΓΕΝΙΚΗ ΔΙΕΥΘΥΝΣΗ ΠΕΡΙΦΕΡΕΙΑΚΗΣ
ΑΓΡΟΤΙΚΗΣ ΟΙΚΟΝΟΜΙΑΣ & ΚΤΗΝΙΑΤΡΙΚΗΣ

Τη. Β'
6/3/18

ΔΙΕΥΘΥΝΣΗ ΑΓΡΟΤΙΚΗΣ ΟΙΚΟΝΟΜΙΑΣ &
ΚΤΗΝΙΑΤΡΙΚΗΣ Π.Ε. ΜΑΓΝΗΣΙΑΣ &
ΣΠΟΡΑΔΩΝ
ΤΜΗΜΑ ΦΥΤΙΚΗΣ & ΖΩΙΚΗΣ ΠΑΡΑΓΩΓΗΣ

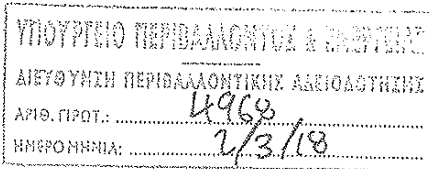
ΠΡΟΣ:

Υπουργείο Περιβάλλοντος και
Ενέργειας
Γενική Διεύθυνση Περιβαλλοντικής
Πολιτικής
Διεύθυνση Περιβαλλοντικής
Αδειοδότησης (ΔΙ.Π.Α.)
Τμήμα Β'
Λ.Αλεξάνδρας 11
11473 Αθήνα

Ταχ. Δ/ση: ΔΙΟΙΚΗΤΗΡΙΟ Τ.Κ. 38001
Πληροφορίες: Μ.Λιώτη
Τηλέφωνο: 2421352417
E-mail: m.lioti @thessaly.gov.gr

Κοιν :

Αποστολη με E-mail
Υπουργείο Αγροτικής Ανάπτυξης &
Τροφίμων
Δ/ση Χωροταξίας, Περιβάλλοντος
& Κλιματικής Αλλαγής
Τμήμα Χωροταξίας
Πατησίων 207 & Σκαλιστήρη 19
11253 ΑΘΗΝΑ



ΘΕΜΑ : «Διατύπωση γνώμης επί της Στρατηγικής Μελέτης Περιβαλλοντικών Επιπτώσεων (ΣΜΠΕ) του : «Σχεδίου Διαχείρισης των Κινδύνων Πλημμύρας του Υδατικού Διαμερίσματος Ανατολικής Στερεάς Ελλάδας (ΕΛ07)»

ΣΧΕΤ.: Το με αρ. πρωτ.1315/17-1-2018 έγγραφό σας για το παραπάνω θέμα.

Σε απάντηση του ανωτέρω σχετικού εγγράφου σας, σας στέλνουμε συνημμένα το με αρ.1/2018 πρακτικό της Περιφερειακής Επιτροπής Χωροταξίας και Περιβάλλοντος Μαγνησίας και Σποράδων.

Συνημμένα: ένα (1) φύλλο

Ο Προϊστάμενος Διεύθυνσης

Δρ Νικόλαος Λιάνος
Γεωπόνος

ΠΡΑΚΤΙΚΟ ΤΗΣ Π.ΕΧΩΠ ΜΑΓΝΗΣΙΑΣ ΚΑΙ ΣΠΟΡΑΔΩΝ Νο 1 /2018

Η Περιφερειακή Επιτροπή Χωροταξίας & Περιβάλλοντος των Περιφερειακών Ενοτήτων Μαγνησίας και Σποράδων της Περιφέρειας Θεσσαλίας, που συγκροτήθηκε με την υπ' αριθμ. 2273/ 6-2-2018 απόφαση του Περιφερειάρχη Θεσσαλίας συνήλθε σήμερα 15-2-2018 στο Βόλο, για να εξετάσει το με αρ. πρωτ.1315/17-1-2018 έγγραφο της Διεύθυνσης Περιβαλλοντικής Αδειοδότησης (Δι.Π.Α.) Τμήμα Β' του Υπουργείου Περιβάλλοντος και Ενέργειας

ΔΙΑΠΙΣΤΩΣΑΜΕ

Α. Σύνοψη περιγραφή του έργου:

Αφορά γνωμοδότηση της ΠΕΧΩΠ αναφορικά με τη Στρατηγική Μελέτη Περιβαλλοντικών Επιπτώσεων (ΣΜΠΕ) του: «Σχεδίου Διαχείρισης των Κινδύνων Πλημμύρας του Υδατικού Διαμερίσματος Ανατολικής Στερεάς Ελλάδας (ΕΛΟ7).»

Β. Χωροθέτηση - Χρήσεις γης :

Η περιοχή της στρατηγικής μελέτης περιλαμβάνει μικρό τμήμα του νοτίου ηπειρωτικού τμήματος της Π.Ε. Μαγνησίας (Δημοτική Ενότητα Πτελεού Δ.Αλμυρού) καθώς και τα νησιά της ΠΕ Σποράδων. Εντός των ως άνω περιοχών η μελέτη δεν αναφέρει ζώνες δυνητικά υψηλού κινδύνου πλημμύρας.

Γ. Περιβαλλοντικές Επιπτώσεις

Η Στρατηγική Μελέτη Περιβαλλοντικών Επιπτώσεων (ΣΜΠΕ) δεν περιλαμβάνει μέτρα στα χωρικά πλαίσια της Π.Ε.Μαγνησίας και Σποράδων.

ΓΝΩΜΟΔΟΤΟΥΜΕ

Η Επιτροπή δεν έχει αντικείμενο γνωμοδότησης ως προς τη συγκεκριμένη Στρατηγική Μελέτη Περιβαλλοντικών Επιπτώσεων (ΣΜΠΕ), καθότι η εκτίμηση των περιβαλλοντικών επιπτώσεων των μέτρων που περιλαμβάνει, δεν έχουν εφαρμογή εντός των χωροταξικών ορίων της ΠΕ Μαγνησίας και Σποράδων.

Η Γραμματέας




Μαρίνα Λιώτη
ΔΕ Διοικητικός

Ο Πρόεδρος



Δρ Νικόλαος Λιάνος
Γεωπόνος



ε Σαρφίαν
6-3-18

Τ/κ. Β'
6/3/18



ΕΛΛΗΝΙΚΗ ΔΗΜΟΚΡΑΤΙΑ
ΥΠΟΥΡΓΕΙΟ
ΟΙΚΟΝΟΜΙΑΣ & ΑΝΑΠΤΥΞΗΣ

Αθήνα, 01/03/2018


Αριθ. Πρωτ. : 24253 - 01/03/2018

ΓΕΝΙΚΗ ΓΡΑΜΜΑΤΕΙΑ ΒΙΟΜΗΧΑΝΙΑΣ
Γενική Διεύθυνση Εφαρμογής Κανονισμών,
Υποδομών και Ελέγχου
Διεύθυνση Αδειοδότησης Επιχειρήσεων και
Επιχειρηματικών Πάρκων, Τμήμα Β

Ταχ. Δ/ση : Πλ. Κάνιγγος 20
Ταχ. Κώδικας : 10 200
Πληροφορίες : Δρ. Π. Παρασκευά
Τηλέφωνο : 210 3893830
Fax : 210 3893925
Email : paraskevat@ggb.gr

Αρ. Πρωτ. ΓΓΒ 12336/248/31-1-2018
Φ/Β.1

ΠΡΟΣ:
ΓΕΝ. Δ/ΝΣΗ ΠΕΡΙΒΑΛΛΟΝΤΙΚΗΣ
ΑΔΕΙΟΔΟΤΗΣΗΣ
Δ/ΝΣΗ ΠΕΡΙΒΑΛΛΟΝΤΙΚΗΣ
ΑΔΕΙΟΔΟΤΗΣΗΣ (ΔΙΠΑ) – ΤΜΗΜΑ Β'
Λ. Αλεξάνδρας 11 11473 Αθήνα



Υπόψη κ. Ε. Καλπακίδη
FAX: 210 6451914

ΘΕΜΑ: Διατύπωση γνώμης για τη Στρατηγική Μελέτη Περιβαλλοντικών Επιπτώσεων (ΣΜΠΕ) του:
«Σχεδίου Διαχείρισης των Κινδύνων Πλημμύρας του Υδατικού Διαμερίσματος Ανατολικής
Στερεάς (ΕΛ 07)».

Σχετ.: Το με αρ. πρωτ. οικ. 1315/ 17-1-2018 έγγραφό σας

Σε συνέχεια του παραπάνω σχετικού εγγράφου και σε ότι σχετίζεται με θέματα που
εμπίπτουν στην αρμοδιότητα της Υπηρεσίας μας, επί της Στρατηγικής Μελέτης Περιβαλλοντικών
Επιπτώσεων (ΣΜΠΕ) Κινδύνων Πλημμύρας του Σχεδίου Διαχείρισης του Υδατικού Διαμερίσματος
Ανατολικής Στερεάς (ΕΛ 07) η Υπηρεσία μας συμφωνεί κατ' αρχήν με τη μεθοδολογία, την ανάλυση
και τις κατευθύνσεις του Σχεδίου για την πρόληψη, την αξιολόγηση, τη διαχείριση και τη μείωση
των συνεπειών των κινδύνων πλημμύρας έτσι όπως αυτές αποτυπώνονται στην διαβιβασθείσα
Μελέτη.

Επισημαίνεται ότι η Υπηρεσία μας προωθεί την ανάπτυξη και λειτουργία των Οργανωμένων
Υποδοχένων Μεταποιητικών Δραστηριοτήτων (ΟΥΜΕΔ)¹ και έχει εκπονήσει Επιχειρησιακό Σχέδιο
για την ανάπτυξη των Επιχειρηματικών Πάρκων ανά την Ελληνική Επικράτεια.

¹ Οργανωμένοι Υποδοχείς Μεταποιητικών και Επιχειρηματικών Δραστηριοτήτων: οι χώροι που έχουν οργανωθεί ή θα
οργανωθούν για την υποδοχή δραστηριοτήτων και περιλαμβάνουν ΒΙΠΕ που οργανώθηκαν σύμφωνα με τις διατάξεις
του ν. 4458/1965 (Α' 33), όπως τροποποιήθηκε με το ν. 742/1977 (Α' 319), ΒΙΠΕ, ΒΙΠΑ, ΒΙΟΠΑ, Τεχνοπόλεις και άλλες
μορφές Βιομηχανικών και Επιχειρηματικών Περιοχών (ΒΕΠΕ), που οργανώθηκαν σύμφωνα με τις διατάξεις του ν.
2545/1997 (Α' 254), καθώς και τα Επιχειρηματικά Πάρκα όλων των τύπων που οργανώνονται σύμφωνα με τις
διατάξεις της παραγράφου 1 εδάφια α', β', γ', δ', ε' του άρθρου 41 του ν. 3982/2011 (ΦΕΚ Α' 143/2011).

Στο πλαίσιο διαμόρφωσης των προδιαγραφών για την ανάπτυξη των ΟΥΜΕΔ (ΚΥΑ Αριθμ. Φ/Α.15/3/2226/170 (ΦΕΚ 583/Β/2012)) η παράμετρος του κινδύνου πλημμύρας έχει ενσωματωθεί στην παράγραφο 8 του Παραρτήματος IV της ανωτέρω ΚΥΑ και λαμβάνεται υπόψη κατά τη διαδικασία των αιτήσεων για την έγκριση ανάπτυξης των επιχειρηματικών πάρκων. Μετά την έγκριση της εν λόγω ΣΜΠΕ και των Χαρτών Επικινδυνότητας Πλημμύρας, είναι δυνατόν να εξετασθεί η απαίτηση περαιτέρω στοιχείων προκειμένου να εξασφαλισθεί ο ενδεδειγμένος έλεγχος των προς οριοθέτηση ΟΥΜΕΔ για την αποφυγή πλημμυρών.

Ειδικότερα για τη ζώνη GR07RAK0002 που αφορά τη λεκάνη απορροής του π. Ασωπού και ειδικότερα την περιοχή Αυλώνα/ Τανάγρα/ Σχηματαρίου/Οινοφύτων, η οποία περιλαμβάνεται στις περιοχές των καταγεγραμμένων Άτυπων Βιομηχανικών Συγκεντρώσεων (ΑΒΣ) για την ανάπτυξη επιχειρηματικών πάρκων σύμφωνα με το άρθρο 42 παρ. 3 του ν.3982/2011 (πέμπτη στο σύνολο των 181 ΑΒΣ στον πίνακα συνολικής βαθμολόγησης και κατάταξης των καταγεγραμμένων ΑΒΣ και πρώτη για την Περιφέρεια Στερεάς Ελλάδας) και η οποία χρήζει περιβαλλοντικής εξυγίανσης λόγω αυξημένης συγκέντρωσης επιχειρηματικών δραστηριοτήτων, έλλειψης υποδομών και έντονων πολεοδομικών και περιβαλλοντικών προβλημάτων, έχει υποβληθεί στην Υπηρεσία μας αίτηση που αφορά τον χαρακτηρισμό της εν λόγω Άτυπης Βιομηχανικής Συγκέντρωσης ως περιοχή που χρήζει περιβαλλοντικής εξυγίανσης, με σκοπό τη μετέπειτα ίδρυση Επιχειρηματικού Πάρκου Εξυγίανσης, σύμφωνα με το άρθρο 52 παρ. 1&2 του ν.3982/2011. Μέσα σε αυτό το πλαίσιο, η Υπηρεσία μας έχει διατυπώσει στις προτεινόμενες παρεμβάσεις του Περιφερειακού Πλαισίου Χωροταξικού σχεδιασμού και Αειφόρου Ανάπτυξης (ΠΠΧΣΑΑ) Περιφέρειας Στερεάς Ελλάδας, συμπλήρωση σχετικά με την προτεινόμενη πιλοτική εφαρμογή του εργαλείου ΠΕΧΠ (Σχέδιο Περιοχής Ειδικών Χωρικών Παρεμβάσεων) στην ευρεία ζώνη βιομηχανικής συγκέντρωσης Οινοφύτων – Σχηματαρίου – Ριτσώνας/Βαθύ Χαλκίδας Θήβας για την εκτίμηση του είδους, αριθμού και μεγέθους των αναγκαίων Οργανωμένων Υποδοχέων, (Επιχειρηματικά Πάρκα διαφόρων τύπων), προκειμένου μέχρι την έγκριση του ΠΕΧΠ σε περιοχές που εντάσσονται σε αυτό να δύνανται να χωροθετούνται Επιχειρηματικά Πάρκα του ν.3982/2011. Κατά συνέπεια, το ΠΕΧΠ κατά την σύνταξή του και κατά την ενσωμάτωση της εγκεκριμένης ΣΜΠΕ, θα πρέπει να λάβει υποχρεωτικά υπόψη του τυχόν περιοχές που έχουν οριοθετηθεί ως Επιχειρηματικά Πάρκα του ν.3982/2011 και βρίσκονται μερικώς ή ολικώς εντός των ορίων του. Τα παραπάνω παρακαλούμε να ληφθούν υπόψη και στην παρούσα μελέτη.

Πρόσθετα παρατηρούμε ότι η μελέτη στις καταγραφόμενες χρήσεις γης της σελ. 128 δεν αποτυπώνει την ιδιαιτερότητα της περιοχής της ανωτέρω ζώνης, η οποία περιλαμβάνει μία από τις μεγαλύτερες άτυπες βιομηχανικές συγκεντρώσεις τις χώρες, αυτή των Οινοφύτων - Σχηματαρίου. Για το λόγο αυτό θεωρούμε ότι θα πρέπει να συμπληρωθεί στις συγκεκριμένες παραγράφους που αποτυπώνουν όλες τις πτυχές της παρούσας κατάστασης (χαρακτηριστικά και προβλήματα, πιέσεις, επιπτώσεις, κλπ) για να ληφθεί υπόψη στις δέσμες των αντίστοιχων προτεινόμενων μέτρων, τόσο προληπτικών, όσο και μέτρων δημιουργίας αντιπλημμυρικών υποδομών.

Σχετικά με το μέτρο πρόληψης Μ22 «Μετεγκατάσταση δραστηριοτήτων και εγκαταστάσεων στο πλαίσιο σύνταξης των μελετών Τ.Χ.Σ./Ε.Χ.Σ. και Ρ.Σ.Ε.», η Υπηρεσία μας προφανώς συμφωνεί στη ένταξη του Κινδύνου Πλημμύρας στα Τ.Χ.Σ./Ε.Χ.Σ. και Ρ.Σ.Ε., και στην αποφυγή χωροθέτησης δραστηριοτήτων σε ζώνες υψηλού κινδύνου. Για υφιστάμενες όμως χωροθετημένες δραστηριότητες που λειτουργούν νόμιμα, η απομάκρυνση και μετεγκατάστασή τους δεν μπορεί να έχει υποχρεωτικό χαρακτήρα, αλλά μορφή σύστασης και παροχής κινήτρων.

Τα συμπεράσματα και οι κατευθύνσεις του Σχεδίου Διαχείρισης των Κινδύνων Πλημμύρας του Υδατικού Διαμερίσματος Αν. Στερεάς Ελλάδας θα ληφθούν υπόψη και στη γνωμοδότηση επιμέρους ΜΠΕ έργων της αρμοδιότητάς μας.

Τέλος, παρακαλούμε, αφενός να μεριμνήσετε για την ένταξη στη σχετική Μελέτη και στις σχετικές κανονιστικές πράξεις των ανωτέρω παρατηρήσεών μας και, αφετέρου, να κοινοποιηθούν στην Υπηρεσία μας τα ΦΕΚ που θα εκδοθούν, μετά την ολοκλήρωση της διαδικασίας.

ΑΚΡΙΒΕΣ ΑΝΤΙΓΡΑΦΟ
Ο προϊστάμενος του τμήματος Διοικητικής
Υποστήριξης, Οργάνωσης & Τεχνικών
Υπηρεσιών Τομέα Ανάπτυξης

Κ.Α.Α.
ΜΑΛΟΥΝΗ ΒΑΣΙΛΙΚΗ

Ο ΓΕΝΙΚΟΣ ΔΙΕΥΘΥΝΤΗΣ

ΑΝΔΡΕΑΣ ΜΟΥΡΤΣΙΑΔΗΣ

ΕΣΩΤΕΡΙΚΗ ΔΙΑΝΟΜΗ

- Γρ. Αν. Υπουργού Οικονομίας & Ανάπτυξης
- Γρ. Γεν. Γραμματέα Βιομηχανίας
- Γενικό Διευθυντή
- ΔΑΕΕΠ(Φ/Β.1)
- Χρον. Αρχείο



ΕΛΛΗΝΙΚΗ ΔΗΜΟΚΡΑΤΙΑ
ΥΠΟΥΡΓΕΙΟ ΑΓΡΟΤΙΚΗΣ ΑΝΑΠΤΥΞΗΣ &
ΤΡΟΦΙΜΩΝ

Γενική Γραμματεία Αγροτικής Πολιτικής
& Διαχείρισης Κοινοτικών Πόρων

ΕΥΔ ΠΑΑ, ΜΟΝΑΔΑ ΠΡΟΓΡΑΜΜΑΤΙΣΜΟΥ

Ταχ. Δ/ση: Λ. Αθηνών 58

Ταχ. Κωδ.: 104 41 - Αθήνα

Πληροφορίες: Ν. Καραβάς,

Τηλέφωνο: 210 5275272,

Fax: 210 5275144

E-mail: nkaravas@mou.gr

ΑΘΗΝΑ, 13/03/2018

Αρ. Πρωτ. 794

ΠΡΟΣ: Υπουργείο Περιβάλλοντος και
Ενέργειας,

Γενική Διεύθυνση Περιβαλλοντικής
Πολιτικής,

Διεύθυνση Περιβαλλοντικής Αδειοδότησης,
Τμήμα Β

Λ. Αλεξάνδρας 11, 11473 Αθήνα

ΚΟΙΝ:

1. Υπουργείο Περιβάλλοντος και Ενέργειας,
Ειδική Γραμματεία Υδάτων,
Διεύθυνση Προστασίας και Διαχείρισης
Υδάτινου Περιβάλλοντος,
Αμαλιάδος 17, 11523, Αθήνα
2. ΕΥΕ ΠΑΑ

Θέμα: Διατύπωση γνώμης επί των Στρατηγικών Μελετών Περιβαλλοντικών Επιπτώσεων (ΣΜΠΕ) των Σχεδίων Διαχείρισης των Κινδύνων Πλημμύρας.

Στο πλαίσιο των αρμοδιοτήτων μας, σας γνωρίζουμε τις παρατηρήσεις μας επί του περιεχομένου των ΣΜΠΕ των Σχεδίων Διαχείρισης των Κινδύνων Πλημμύρας, σε σχέση με τα μέτρα τα οποία αναφέρονται στην εφαρμογή τους μέσω του Προγράμματος Αγροτικής Ανάπτυξης (ΠΑΑ):

ΟΝΟΜΑ ΜΕΤΡΟΥ: Κατάρτιση γεωργών και κτηνοτρόφων σε πρακτικές μείωσης επιπτώσεων από τις πλημμύρες

Στο πλαίσιο του υπομέτρου 1.1 - στήριξη για δράσεις επαγγελματικής κατάρτισης και απόκτησης προσόντων υλοποιούνται οι δύο παρακάτω δράσεις:

- 1.1.1 Δράσεις κατάρτισης και ανάπτυξης δεξιοτήτων για νέους γεωργούς και μικρές γεωργικές εκμεταλλεύσεις.
Ο πάροχος κατάρτισης που στη δράση αυτή είναι ο ΕΛΓΟ «ΔΗΜΗΤΡΑ», δεν περιλαμβάνει, τουλάχιστον προς το παρόν, στα προγράμματα κατάρτισης του ενέργειες κατάρτισης για την αντιμετώπιση των πλημμυρών. Συνεπώς προτείνεται από την περιγραφή του μέτρου να διαγραφεί η φράση «και ειδικά τους νέους αγρότες»
- 1.1.2 Δράσεις κατάρτισης και απόκτησης δεξιοτήτων για την αποτελεσματικότερη υλοποίηση μέτρων του ΠΑΑ.
Προβλέπονται μόνο ενέργειες κατάρτισης που εντάσσονται σε μέτρα του ΠΑΑ. Ως εκ τούτου δεν περιλαμβάνονται ειδικές ενέργειες κατάρτισης για την αντιμετώπιση των πλημμυρών. Σε

συνεργασία με τον Ενδιάμεσο Φορέα Διαχείρισης (ΕΥΕ ΠΑΑ) θα γίνει προσπάθεια ενσωμάτωσης κάποιων θεμάτων σχετικά με την κλιματική αλλαγή και ειδικά με τις πλημμύρες στο πλαίσιο των ευρύτερων θεματικών της δράσης για τους δικαιούχων του Μ4.1.1 του ΠΑΑ 2014-2020. Για να επιτευχθεί κάτι τέτοιο θα πρέπει να γίνει συνεργασία με την υπηρεσία σας έτσι ώστε να υπάρχουν τα απαραίτητα στοιχεία για τις σχετικές καταρτίσεις.

Δεν προβλέπεται στο ΠΑΑ «αυξημένη μοριοδότηση των παραγωγών με έδρα εκμετάλλευσης εντός των πλημμυρικών ζωνών για T=100 χρόνια», δεδομένου ότι βαθμολογούνται μόνο οι πάροχοι κατάρτισης και όχι οι ωφελούμενοι κατάρτισης. Ως εκ τούτου προτείνεται η διαγραφή της σχετικής πρότασης από την περιγραφή του μέτρου.

Στο υπομέτρο 1.2 «Δράσεις επίδειξης και ενημέρωσης» του μέτρου 1 «Δράσεις μετάδοσης γνώσεων και ενημέρωσης» του ΠΑΑ 2014-2020, περιλαμβάνονται δραστηριότητες επίδειξης στους παραγωγούς σε θέματα πρόληψης ή προσαρμογής στην κλιματική αλλαγή. Με την έννοια αυτή υπάρχει η δυνατότητα ενσωμάτωσης ενεργειών ενημέρωσης, με έμφαση στα θέματα πρακτικών πρόληψης ή μείωσης των επιπτώσεων πλημμύρας στις γεωργικές εκμεταλλεύσεις.

Η δράση αυτή υλοποιείται από την ΕΥΕ ΠΑΑ, Μονάδα Κατάρτισης και Μεταφοράς Γνώση.

Δεν προβλέπεται στο ΠΑΑ «αυξημένη μοριοδότηση των παραγωγών με έδρα εκμετάλλευσης εντός των πλημμυρικών ζωνών για T=100 χρόνια».

Ωστόσο, για δράσεις που αφορούν πρόληψη ή προσαρμογή στην κλιματική αλλαγή υφίσταται μοριοδότηση η οποία όμως αφορά τον φορέα που υλοποιεί τη δράση επίδειξης ή/και ενημέρωσης.

Επίσης, προτείνεται η διαγραφή από τους Φορείς υλοποίησης των: ΥΠΑΑΤ/ΟΠΕΚΕΠΕ/ΔΑΟΚ ΠΕ/ΕΛΓΟ ΔΗΜΗΤΡΑ.

ΟΝΟΜΑ ΜΕΤΡΟΥ: Μελέτη Αγροτικής Ανάπτυξης εντός των ΖΔΥΚΠ

Διευκρινίζεται ότι το μέτρο 20 του ΠΑΑ αφορά στην τεχνική βοήθεια του Προγράμματος Αγροτικής Ανάπτυξης και μέσω αυτού χρηματοδοτούνται αποκλειστικά δράσεις, μεταξύ αυτών και μελέτες που αφορούν την προετοιμασία ή/και την υλοποίηση του Προγράμματος. Συνεπώς η σχετική μελέτη δεν είναι επιλέξιμη στο πλαίσιο του ΠΑΑ 2014-2020 και προτείνουμε την αφαίρεσή της από τα μέτρα των ΣΔΚΠ, όπως επίσης και του μέτρου «Θεσμοθέτηση διαδικασίας μετεγκατάστασης γεωργικών εκμεταλλεύσεων» καθόσον συνδέεται με την σχετική μελέτη που δεν είναι επιλέξιμη από το ΠΑΑ.

ΟΝΟΜΑ ΜΕΤΡΟΥ: Θεσμοθέτηση διαδικασίας μετεγκατάστασης γεωργικών εκμεταλλεύσεων

Επίσης επισημαίνεται ότι το μέτρο 5 «Αποκατάσταση του δυναμικού γεωργικής παραγωγής που έχει πληγεί από φυσικές καταστροφές και καταστροφικά συμβάντα, και ανάληψη κατάλληλων προληπτικών δράσεων» δεν περιλαμβάνει δαπάνες μετεγκατάστασης.

ΟΝΟΜΑ ΜΕΤΡΟΥ: Ταμειυτήρες πολλαπλής σκοπιμότητας με συνιστώσα αντιπλημμυρικής προστασίας

Η δράση 4.3.1 Υποδομές εγγείων βελτιώσεων αφορά κατά κύριο λόγο:

- εκσυγχρονισμό των υπάρχοντων δικτύων άρδευσης καθώς και των σχετικών υποστηρικτικών τους υποδομών,
- ανακαίνιση και αντικατάσταση ηλεκτρομηχανολογικού εξοπλισμού και
- χρήση ανακυκλωμένων υδάτων.

Δευτερεύοντος αφορά σε έργα

- ταμίευσης νερού και συνοδών αρδευτικών δικτύων και
- τεχνητού εμπλουτισμού υπόγειων υδάτων σε ανακαίνιση δικτύου από γεωτρήσεις

μόνο όμως όταν αυτά είναι συμπληρωματικά έργα άλλων προτεινόμενων δράσεων με άμεση στόχευση τη μείωση της κατανάλωσης του νερού (π.χ. ανακαίνιση αρδευτικού δικτύου με απόληψη από γεωτρήσεις).

Κατά συνέπεια δεν αφορά σε καμία περίπτωση χρηματοδότηση μεγάλων φραγμάτων πολλαπλής χρήσης. Επισημαίνεται ότι σε κάθε περίπτωση στο ΠΑΑ 2014-2020 δε χρησιμοποιείται η λέξη «φράγματα» αλλά «ταμιευτήρες».

ΟΝΟΜΑ ΜΕΤΡΟΥ: Εκσυγχρονισμός και αποκατάσταση αποχετευτικών / αποστραγγιστικών δικτύων

Σύμφωνα με τα προαναφερθέντα η δράση 4.3.1 Υποδομές εγγείων βελτιώσεων αφορά κατά κύριο λόγο εκσυγχρονισμό των υπάρχοντων δικτύων άρδευσης καθώς και των σχετικών υποστηρικτικών τους υποδομών. Αποστραγγιστικά δίκτυα μπορούν να χρηματοδοτηθούν μόνο όταν εντάσσονται στο πλαίσιο έργων για τον εκσυγχρονισμό των υπάρχοντων δικτύων άρδευσης καθώς και των σχετικών υποστηρικτικών τους υποδομών, τα οποία είναι απαραίτητα για τη λειτουργία του αρδευτικού δικτύου.

Η ΕΥΕ ΠΑΑ Μονάδα Δημοσίων Υποδομών και Παρεμβάσεων αποτελεί τον Ενδιάμεσο Φορέα Διαχείρισης για έργα με προϋπολογισμό άνω των 2,2 εκ. ευρώ. Τα έργα με προϋπολογισμό κάτω των 2,2 εκ. ευρώ υλοποιούνται από την αρμόδια τεχνική υπηρεσία της Περιφέρειας.

ΟΝΟΜΑ ΜΕΤΡΟΥ: Αποκατάσταση γεωργικών εκμεταλλεύσεων από φυσικές καταστροφές

Το μέτρο 5 «Αποκατάσταση του δυναμικού γεωργικής παραγωγής που έχει πληγεί από φυσικές καταστροφές και καταστροφικά συμβάντα, και ανάληψη κατάλληλων προληπτικών δράσεων», στοχεύει μεταξύ άλλων και στην προστασία και αποκατάσταση των γεωργικών εκμεταλλεύσεων από τις πλημμύρες.

Ο φορέας που υλοποιεί το μέτρο είναι ο ΕΛΓΑ. Στη σχετική Υπουργική Απόφαση εφαρμογής του Υπομέτρου 5.1: «Επενδύσεις σε προληπτικά μέτρα που σκοπεύουν στη μείωση των δυσμενών επιπτώσεων πιθανών φυσικών φαινομένων, δυσμενών καιρικών συνθηκών και καταστροφικών συμβάντων», δεν συμπεριλαμβάνεται η ενίσχυση δαπανών προστασίας από τις πλημμύρες.

Η σύνταξη της Υπουργικής Απόφασης εφαρμογής του Υπομέτρου 5.2 «Επενδύσεις αποκατάστασης των ζημιών που προκαλούνται στο γεωργικό κεφάλαιο (φυτικό, ζωικό, και πάγιο) από φυσικά φαινόμενα, δυσμενείς καιρικές συνθήκες και καταστροφικά γεγονότα», δεν έχει ολοκληρωθεί ακόμη.

Σε κάθε περίπτωση, για την εφαρμογή του ανωτέρω μέτρου, θα πρέπει να πραγματοποιηθεί επικοινωνία της υπηρεσίας σας με τον ΕΛΓΑ.

Είμαστε στη διάθεσή σας για περαιτέρω διευκρινήσεις.

Ο ΠΡΟΪΣΤΑΜΕΝΟΣ ΤΗΣ ΕΥΔ ΠΑΑ

ΝΙΚΟΛΑΟΣ ΜΑΝΕΤΑΣ



ΕΛΛΗΝΙΚΗ ΔΗΜΟΚΡΑΤΙΑ
ΥΠΟΥΡΓΕΙΟ ΥΠΟΔΟΜΩΝ ΚΑΙ ΜΕΤΑΦΟΡΩΝ
ΓΕΝΙΚΗ ΓΡΑΜΜΑΤΕΙΑ ΥΠΟΔΟΜΩΝ
ΓΕΝΙΚΗ Δ/ΝΣΗ ΑΠΟΚΑΤΑΣΤΑΣΗΣ
ΕΠΙΠΤΩΣΕΩΝ ΦΥΣΙΚΩΝ ΚΑΤΑΣΤΡΟΦΩΝ

Ταχ. Δ/ση : Ι. Κόνιαρη 43
Ταχ. Κώδ. : 114 71 ΑΘΗΝΑ
Πληροφορίες : Γενική Διευθύντρια
Τηλέφωνο : 210 87 04 705
FAX : 210 64 51994
E-mail : daefk@ggde.gr

ΕΠΕΙΓΟΝ

Αθήνα, 9 Μαρτίου 2018
Αριθ. πρωτ.: 36 / ΓΔ.α.6

ΠΡΟΣ: Υπουργείο Περιβάλλοντος και Ενέργειας
Διεύθυνση Περιβαλλοντικής
Αδειοδότησης
Λεωφ. Αλεξάνδρας 11, 11473, Αθήνα
ΚΟΙΝ: Υπουργείο Περιβάλλοντος και Ενέργειας
Ειδική Γραμματεία Υδάτων
Αμαλιάδος 17, 11523, Αθήνα
Αποστολή και με τηλεμοιότυπο (φαξ)
στον αριθμό : 210 6451 914

ΘΕΜΑ: Διατύπωση γνώμης επί της Στρατηγικής Μελέτης Περιβαλλοντικών Επιπτώσεων (ΣΜΠΕ)
των Σχεδίων Διαχείρισης Κινδύνων Πλημμύρας των Υδατικών Διαμερισμάτων της χώρας

Σχετ.: Το με αριθ. πρωτ. οικ.1259/16.01.2018 έγγραφο της Δι.ΠΑ. (αριθ. εισερχ. πρωτ. Γ.Δ.Α.Ε.Φ.Κ.
36/24.01.2018)

Σε συνέχεια των ανωτέρω σχετικών εγγράφων σας και της συνάντησης εργασίας στις 27.2.2018 με
στελέχη της Ειδικής Γραμματείας Υδάτων, σας στέλνουμε συνημμένα πίνακα με παρατηρήσεις επί του
περιεχομένου των ΣΜΠΕ των Υδατικών Διαμερισμάτων της χώρας.

Σημειώνεται ότι ως κείμενο «οδηγός» έχει χρησιμοποιηθεί το «Σχέδιο Διαχείρισης των Κινδύνων
Πλημμύρας του Υδατικού Διαμερίσματος Κρήτης (ΕΙ 13)» και συνεπώς οι παρατηρήσεις μας αναφέρονται
στο συγκεκριμένο κείμενο, ενώ ισχύουν οι αντιστοιχίσεις και με τα υπόλοιπα Σχέδια Διαχείρισης των
Υδατικών Διαμερισμάτων της χώρας.

Παραμένουμε στη διάθεσή σας για κάθε περαιτέρω διευκρίνηση.

Συνημμένα:

Ένας πίνακας [δύο(2) σελ.]
σε όλους τους αποδέκτες

ΕΣΩΤΕΡΙΚΗ ΔΙΑΝΟΜΗ

- ✓ 1. Χ.Α.
2. Φάκελος Γεν. Δ/ντριας
3. Φ. ΓΔ.α.6
4. Ευγενία Δημοπούλου
5. Άγγελος Σαριδάκης

Η Προϊσταμένη
Γενικής Διεύθυνσης
Αποκατάστασης Επιπτώσεων
Φυσικών Καταστροφών

ΜΑΡΙΑ ΚΛΕΑΝΘΗ
Πολιτικός Μηχανικός



Ακριβές Αντίγραφο

Η Προϊσταμένη Γ.Δ.Α.Ε.Φ.Κ.

ΜΑΡΙΑ ΚΛΕΑΝΘΗ
Πολιτικός Μηχανικός

Αριθ. Σελ.	<p>ΠΙΝΑΚΑΣ ΔΙΑΤΥΠΩΣΗΣ ΣΧΟΛΙΩΝ ΕΠΙ ΤΩΝ ΣΧΕΔΙΩΝ ΔΙΑΧΕΙΡΙΣΗΣ ΤΩΝ ΣΧΕΔΙΩΝ ΠΛΗΜΜΥΡΑΣ ΤΩΝ ΥΔΑΤΙΚΩΝ ΔΙΑΜΕΡΙΣΜΑΤΩΝ (κείμενο αναφοράς το ΣΧΕΔΙΟ ΔΙΑΧΕΙΡΙΣΗΣ ΤΩΝ ΚΙΝΔΥΝΩΝ ΠΛΗΜΜΥΡΑΣ ΤΟΥ ΥΔΑΤΙΚΟΥ ΔΙΑΜΕΡΙΣΜΑΤΟΣ ΚΡΗΤΗΣ)</p>			
63	<p>24. Π.Δ. 69/1988 (ΦΕΚ 28/Α'/1988) "Οργανισμός Γενικής Γραμματείας Δημοσίων Έργων".</p> <p>Σχόλιο: Το συγκεκριμένο Π.Δ. πρέπει να αντικατασταθεί με τον καινούργιο Οργανισμό του Υπουργείου Υποδομών και Μεταφορών (Π.Δ. 123/2017, Φ.Ε.Κ.151/Α/12.10.2017)</p>			
63	<p>35. Υ.Α. 2025/19-01-1998 (ΦΕΚ 12/Β'/1998) "Έγκριση του Υπουργού Εσωτερικών του α: 30.12.1997 Γενικού Σχεδίου πολιτικής προστασίας, με την συνθηματική λέξη "ΞΕΝΟΚΡΑΤΗΣ".</p> <p>Σχόλιο: Έχει εκδοθεί η Υ.Α. 1299/2003 (Φ.Ε.Κ. 423/Β/10.04.2003). Θα πρέπει να ελεγχθεί εάν θα πρέπει να αναφερθεί μόνο η πρόσφατη Υ.Α. ή εάν θα πρέπει να καταγραφούν και οι δύο (2).</p>			
64	<p>44. Υπ' αρ. 938/ΑΖ11/15-04-1998 εγκύκλιο του Υφυπουργού Π.Ε.Χ.Ω.Δ.Ε. που αφορά την αποκατάσταση ζημιών κτιρίων που επλήγησαν από πλημμύρες, πυρκαγιές και κατολισθήσεις.</p> <p>Σχόλιο:</p> <ul style="list-style-type: none"> • Πρόκειται για έγγραφο και όχι για εγκύκλιο. • Το έγγραφο αυτό, συμπληρώνεται με νεότερο έγγραφο, με Α.Δ.Α. 6162465ΦΘΘ-ΡΥ7 του 2015 (έχει κατατεθεί στην Ε.Γ.Υ.) 			
69	<table border="1" style="width: 100%; border-collapse: collapse;"> <tr> <td style="width: 15%; text-align: center; vertical-align: middle;">22</td> <td style="width: 35%; padding: 5px;"> <p>Οικονομική ενίσχυση των πληγέντων - προνομιακά επιδόματα</p> </td> <td style="width: 50%; padding: 5px;"> <ul style="list-style-type: none"> • Περιφέρεια Δυτικής Ελλάδας • Περιφέρεια Πελοποννήσου • Γενική Γραμματεία Πολιτικής Προστασίας (ΓΓΠΠ) • Διεύθυνση Κοινωνικής Αντίληψης και Αλληλεγγύης - Υπουργείο Εργασίας Κοινωνικής Ασφάλισης και Κοινωνικής Αλληλεγγύης • Γενική Διεύθυνση Πρόνοιας - Υπουργείο Εργασίας Κοινωνικής Ασφάλισης και Κοινωνικής Αλληλεγγύης • Υπουργείο Οικονομικών • Υπουργείο Υγείας • Διευθύνσεις - Τμήματα Πρόνοιας των Δήμων • Υπουργείο Εσωτερικών • Εθνικό Κέντρο Κοινωνικής Αλληλεγγύης (ΕΚΚΑ) </td> </tr> </table> <p>Σχόλιο: Να αντικατασταθεί η λέξη «προνομιακά» με τη λέξη «προνοιακά».</p>	22	<p>Οικονομική ενίσχυση των πληγέντων - προνομιακά επιδόματα</p>	<ul style="list-style-type: none"> • Περιφέρεια Δυτικής Ελλάδας • Περιφέρεια Πελοποννήσου • Γενική Γραμματεία Πολιτικής Προστασίας (ΓΓΠΠ) • Διεύθυνση Κοινωνικής Αντίληψης και Αλληλεγγύης - Υπουργείο Εργασίας Κοινωνικής Ασφάλισης και Κοινωνικής Αλληλεγγύης • Γενική Διεύθυνση Πρόνοιας - Υπουργείο Εργασίας Κοινωνικής Ασφάλισης και Κοινωνικής Αλληλεγγύης • Υπουργείο Οικονομικών • Υπουργείο Υγείας • Διευθύνσεις - Τμήματα Πρόνοιας των Δήμων • Υπουργείο Εσωτερικών • Εθνικό Κέντρο Κοινωνικής Αλληλεγγύης (ΕΚΚΑ)
22	<p>Οικονομική ενίσχυση των πληγέντων - προνομιακά επιδόματα</p>	<ul style="list-style-type: none"> • Περιφέρεια Δυτικής Ελλάδας • Περιφέρεια Πελοποννήσου • Γενική Γραμματεία Πολιτικής Προστασίας (ΓΓΠΠ) • Διεύθυνση Κοινωνικής Αντίληψης και Αλληλεγγύης - Υπουργείο Εργασίας Κοινωνικής Ασφάλισης και Κοινωνικής Αλληλεγγύης • Γενική Διεύθυνση Πρόνοιας - Υπουργείο Εργασίας Κοινωνικής Ασφάλισης και Κοινωνικής Αλληλεγγύης • Υπουργείο Οικονομικών • Υπουργείο Υγείας • Διευθύνσεις - Τμήματα Πρόνοιας των Δήμων • Υπουργείο Εσωτερικών • Εθνικό Κέντρο Κοινωνικής Αλληλεγγύης (ΕΚΚΑ) 		
70	<table border="1" style="width: 100%; border-collapse: collapse;"> <tr> <td style="width: 15%; text-align: center; vertical-align: middle;">23</td> <td style="width: 35%; padding: 5px;"> <p>Οριοθέτηση πλημμυρόπληκτων περιοχών - χορήγηση στεγαστικής συνδρομής</p> </td> <td style="width: 50%; padding: 5px;"> <ul style="list-style-type: none"> • Εθνικό Κέντρο Κοινωνικής Αλληλεγγύης (ΕΚΚΑ) • Διεύθυνση Αποκατάστασης Επιπτώσεων Φυσικών Καταστροφών (ΔΑΕΦΚ) της Γενικής Διεύθυνσης Τεχνικής Υποστήριξης της Γενικής Γραμματείας Υποδομών του Υπουργείου Υποδομών και Μεταφορών (ΥΜΕ) • Δήμοι • Περιφέρεια Πελοποννήσου • Περιφέρεια Δυτικής Ελλάδας • Γενική Διεύθυνση Βιομηχανικής & Επιχειρηματικής Πολιτικής της Γενικής Γραμματείας Βιομηχανίας του Υπουργείου Οικονομίας & Ανάπτυξης </td> </tr> </table> <p>Σχόλιο:</p> <ul style="list-style-type: none"> • Προτείνεται τροποποίηση, ως εξής: «Οριοθέτηση πλημμυρόπληκτων περιοχών - χορήγηση στεγαστικής συνδρομής - αποζημιώσεις επιχειρήσεων» • Έπειτα από το Π.Δ.123/2017, η πρώτη παράγραφος θα πρέπει να αντικατασταθεί ως εξής: «Γενική Διεύθυνση Αποκατάστασης Επιπτώσεων Φυσικών Καταστροφών (Γ.Δ.Α.Ε.Φ.Κ), της Γενικής Γραμματείας Υποδομών (Γ.Γ.Υ.), του Υπουργείου Υποδομών και Μεταφορών (ΥΠΥΜΕ)» 	23	<p>Οριοθέτηση πλημμυρόπληκτων περιοχών - χορήγηση στεγαστικής συνδρομής</p>	<ul style="list-style-type: none"> • Εθνικό Κέντρο Κοινωνικής Αλληλεγγύης (ΕΚΚΑ) • Διεύθυνση Αποκατάστασης Επιπτώσεων Φυσικών Καταστροφών (ΔΑΕΦΚ) της Γενικής Διεύθυνσης Τεχνικής Υποστήριξης της Γενικής Γραμματείας Υποδομών του Υπουργείου Υποδομών και Μεταφορών (ΥΜΕ) • Δήμοι • Περιφέρεια Πελοποννήσου • Περιφέρεια Δυτικής Ελλάδας • Γενική Διεύθυνση Βιομηχανικής & Επιχειρηματικής Πολιτικής της Γενικής Γραμματείας Βιομηχανίας του Υπουργείου Οικονομίας & Ανάπτυξης
23	<p>Οριοθέτηση πλημμυρόπληκτων περιοχών - χορήγηση στεγαστικής συνδρομής</p>	<ul style="list-style-type: none"> • Εθνικό Κέντρο Κοινωνικής Αλληλεγγύης (ΕΚΚΑ) • Διεύθυνση Αποκατάστασης Επιπτώσεων Φυσικών Καταστροφών (ΔΑΕΦΚ) της Γενικής Διεύθυνσης Τεχνικής Υποστήριξης της Γενικής Γραμματείας Υποδομών του Υπουργείου Υποδομών και Μεταφορών (ΥΜΕ) • Δήμοι • Περιφέρεια Πελοποννήσου • Περιφέρεια Δυτικής Ελλάδας • Γενική Διεύθυνση Βιομηχανικής & Επιχειρηματικής Πολιτικής της Γενικής Γραμματείας Βιομηχανίας του Υπουργείου Οικονομίας & Ανάπτυξης 		

Αριθ. Σελ.	<p>ΠΙΝΑΚΑΣ ΔΙΑΤΥΠΩΣΗΣ ΣΧΟΛΙΩΝ ΕΠΙ ΤΩΝ ΣΧΕΔΙΩΝ ΔΙΑΧΕΙΡΙΣΗΣ ΤΩΝ ΣΧΕΔΙΩΝ ΠΛΗΜΜΥΡΑΣ ΤΩΝ ΥΔΑΤΙΚΩΝ ΔΙΑΜΕΡΙΣΜΑΤΩΝ (κείμενο αναφοράς το ΣΧΕΔΙΟ ΔΙΑΧΕΙΡΙΣΗΣ ΤΩΝ ΚΙΝΔΥΝΩΝ ΠΛΗΜΜΥΡΑΣ ΤΟΥ ΥΔΑΤΙΚΟΥ ΔΙΑΜΕΡΙΣΜΑΤΟΣ ΚΡΗΤΗΣ)</p>
167	<p>4.2.3.2 Δράσεις που εφαρμόζονται σήμερα και συμβάλλουν στη Διαχείριση Κινδύνων Πλημμύρας</p> <p>Μηχανισμός εκτίμησης ζημιών και αποζημιώσεων</p> <p>Ο καθορισμός αποζημίωσης των πληγέντων από τις πλημμύρες γίνεται ανά Περιφερειακή Ενότητα και καθορίζεται κάθε φορά από κοινές υπουργικές αποφάσεις των Υπουργών Εσωτερικών και Διοικητικής Ανασυγκρότησης, Οικονομίας - Ανάπτυξης και Τουρισμού, Οικονομικών, Υποδομών και Μεταφορών, Περιβάλλοντος και Ενέργειας.</p> <p>Η διαδικασία και οι προδιαγραφές υπολογισμού ενίσχυσης γίνονται από την Τοπική Αυτοδιοίκηση, σύμφωνα με την Π2/οικ.2673/29-08-2001 ΚΥΑ (ΦΕΚ 1185Β/2001).</p> <p>Σχόλιο:</p> <ul style="list-style-type: none"> • Να ληφθεί υπόψη ο Ν. 4472/2017 άρθρο 57 (Φ.Ε.Κ. 74/Α), με τον οποίο υπάρχουν ορισμένες αλλαγές στη διαδικασία χορήγησης των αποζημιώσεων. • Να ελεγχθεί εάν στην πρώτη παράγραφο θα πρέπει να αναφέρεται το Υπουργείο Περιβάλλοντος και Ενέργειας
178	<p>Το κείμενο «Διεύθυνση Αποκατάστασης Επιπτώσεων Φυσικών Καταστροφών (ΥΠΟΜΕΔΙ, πρώην ΥΑΣ), να αντικατασταθεί με το «Γενική Διεύθυνση Αποκατάστασης Επιπτώσεων Φυσικών Καταστροφών (ΥΠΥΜΕ, πρώην Υ.Α.Σ.).</p>
x	<p>Το «ΥΥΜ» του Υπουργείου Υποδομών και Μεταφορών να αναγραφεί ως «ΥΠΥΜΕ»</p>
202	<ul style="list-style-type: none"> • Σχετικά με το μέτρο με κωδικό EL_13_53_01 και θέμα «Αναβάθμιση/Δημιουργία μηχανισμού αποτίμησης ζημιών και αποζημιώσεων στα κτίρια, λόγω πλημμύρας» - Φύση Μέτρου «Δέσμη Παρεμβάσεων», η πρόταση της Γενικής Δ.Α.Ε.Φ.Κ. είναι να διαμορφωθεί με τρόπο ώστε καθίσταται σαφές ότι έχει ως στόχο την ολοκληρωμένη και συστηματική περιγραφή όλων των απαιτούμενων δράσεων, σε περίπτωση πλημμύρας, τόσο για την καταγραφή και αποτίμηση των ζημιών, όσο και για την αποτίμηση και χορήγηση των αποζημιώσεων στους πληγέντες, από το σύνολο των εμπλεκόμενων φορέων. <p>Η «Περιγραφή του μέτρου» θα μπορούσε να συνταχθεί ως:</p> <p>«Οι ζημιές αφορούν σε κτιριακές εγκαταστάσεις, οικιακό εξοπλισμό, μηχανολογικό εξοπλισμό, πρώτες ύλες και εμπορεύματα, ανήκοντα σε κατοικίες, βιομηχανικές και βιοτεχνικές μονάδες, εμπορικά καταστήματα και άλλες επιχειρήσεις (εκτός πρωτογενούς τομέα) στην περιοχή πλημμύρας. Το μέτρο αποσκοπεί στην ολοκληρωμένη και συστηματική περιγραφή των απαιτούμενων δράσεων που θα εφαρμόζονται σε περίπτωση πλημμύρας, τόσο για την καταγραφή και αποτίμηση των ζημιών, όσο και για την αποτίμηση των αποζημιώσεων, από το σύνολο των εμπλεκόμενων φορέων.</p> <p>Το μέτρο περιλαμβάνει :</p> <p>(α) Διερεύνηση της σημερινής κατάστασης καταγραφής των ζημιών και αποτίμησης των αποζημιώσεων σε περιπτώσεις πλημμύρας, εντοπισμός προβλημάτων και προτάσεις βελτίωσης του μηχανισμού καταγραφής και καθορισμού των αποζημιώσεων</p> <p>(β) Καθορισμό αρμοδιοτήτων εμπλεκόμενων φορέων και ρύθμιση αρμοδιοτήτων.».</p> <ul style="list-style-type: none"> • Στους Φορείς Υλοποίησης θα πρέπει να συμπεριληφθούν και οι Δήμοι.

Γενικότερα, δεδομένου του Π.Δ.123/2017, αντί του όρου «Δ.Α.Ε.Φ.Κ.», θα πρέπει να αναφέρεται η «Γενική Διεύθυνση Αποκατάστασης Επιπτώσεων Φυσικών Καταστροφών (Γ.Δ.Α.Ε.Φ.Κ), της Γενικής Γραμματείας Υποδομών (Γ.Γ.Υ.), του Υπουργείου Υποδομών και Μεταφορών (ΥΠΥΜΕ)».



ΕΛΛΗΝΙΚΗ ΔΗΜΟΚΡΑΤΙΑ
ΥΠΟΥΡΓΕΙΟ ΑΓΡΟΤΙΚΗΣ ΑΝΑΠΤΥΞΗΣ & ΤΡΟΦΙΜΩΝ
ΓΕΝΙΚΗ Δ/ΝΣΗ ΑΓΡΟΤΙΚΗΣ ΑΝΑΠΤΥΞΗΣ
Δ/ΝΣΗ ΕΓΓΕΙΩΝ ΒΕΛΤΙΩΣΕΩΝ & ΕΔΑΦΟΥΔΑΤΙΚΩΝ ΠΟΡΩΝ
ΤΜΗΜΑ Α΄

ΜΟΝΟΝ ΗΛΕΚΤΡΟΝΙΚΗ ΑΠΟΣΤΟΛΗ

Αθήνα 16 Μαρτίου 2018

Αρ. Πρωτ.: 432/41349

ΤΑΧ. Δ/ΝΣΗ : Καπνοκοπτηρίου 6
ΤΑΧ. ΚΩΔΙΚΑΣ : 104 33 Αθήνα
ΠΛΗΡΟΦΟΡΙΕΣ : Ε. Παπαδιαμαντοπούλου,
Α. Αυγενάκη, Ι. Θάνος,
Α. Σούλιος,
Χ. Τριανταφυλλοπούλου
ΤΗΛΕΦΩΝΟ : 2108205 -323, -324, -326,
-328, -329
FAX : 2108205332
email : epapadiam@minagric.gr ,
aavgenaki@minagric.gr ,
ithanos@minagric.gr ,
asoulios@minagric.gr ,
chtriantaf@minagric.gr

ΠΡΟΣ: ΠΙΝΑΚΑΣ ΑΠΟΔΕΚΤΩΝ

ΘΕΜΑ: «Μέτρα Σχεδίων Διαχείρισης Πλημμύρας που αφορούν αρμοδιότητες του ΥΠΑΑΤ»

ΣΧΕΤ: 1. Οι φάκελοι των Στρατηγικών Μελετών Περιβαλλοντικών Επιπτώσεων (ΣΜΠΕ) Κινδύνων Πλημμύρας Λεκανών Απορροής Ποταμών των 14 Υδατικών Διαμερισμάτων της χώρας όπως είναι ανηρτημένοι στη σελίδα <http://www.ypeka.gr/Default.aspx?tabid=232&language=el-GR>
2. Το με Α.Π. 180/21424/8-2-2018 έγγραφό μας

Σε συνέχεια του ανωτέρω (2) σχετικού εγγράφου μας και έχοντας ήδη γνωμοδοτήσει λεπτομερώς για τις ΣΜΠΕ Σχεδίων Διαχείρισης Κινδύνων Πλημμύρας 7 Υδ. Διαμερισμάτων, σας παραθέτουμε τα ακόλουθα **συνολικά** σχόλια στο πλαίσιο των αρμοδιοτήτων της υπηρεσίας μας, για τα Σχέδια Διαχείρισης Κινδύνων Πλημμύρας (ΣΔΚΠ) και των 14 Υδ. Διαμερισμάτων της χώρας:

- Παρατηρούμε ότι αρκετά από τα μέτρα που περιγράφονται στα ΣΔΚΠ αφορούν σε καταγραφή υδρολογικών παραμέτρων, καταγραφή πλημμυρικών συμβάντων, καταγραφή διαθέσιμων μελετών αντιπλημμυρικών έργων, καταγραφή έργων αντιπλημμυρικής προστασίας. Συγκεκριμένα, τα οριζόντια μέτρα ELxx-M24-07, ELxx-M24-08, ELxx-M 24-10, ELxx-M 35-33 αφορούν σε **πρόσκτηση, συμπλήρωση και βελτίωση πληροφοριών σχετικά με τις αντιπλημμυρικές υποδομές**, γεγονός που φανερώνει την έλλειψη καταγραφής της υφιστάμενης κατάστασης και συνεπώς τη δυσκολία αξιολόγησης αυτής, ώστε να μπορεί να πραγματοποιηθεί σε αυτή τη φάση, αξιολόγηση της υφιστάμενης κατάστασης, του περιβάλλοντος, αλλά και των εργαλείων που έχει η Διοίκηση στη διάθεσή της για να μπορέσουν να ληφθούν αποφάσεις σε σχέση με τους στόχους που έχουν τεθεί ήδη στα υπό διαβούλευση ΣΔΚΠ.

- Επίσης, θα θέλαμε να τονίσουμε την απουσία οικονομικής ανάλυσης καθώς και μελετών κόστους οφέλους για την επιλογή και την ιεράρχηση των μέτρων που προτείνονται στα ΣΔΚΠ. Σε ενίσχυση της ανωτέρω σκέψης υπενθυμίζουμε ότι ένας ολοκληρωμένος σχεδιασμός δράσεων θα πρέπει να λαμβάνει σοβαρά υπόψη του τα χρηματοδοτικά εργαλεία που διατίθενται. Για παράδειγμα, σε ότι αφορά στην κατασκευή νέων ταμιευτήρων ή/και αρδευτικών στραγγιστικών δικτύων όπως αναφέρεται στα ΣΔΚΠ, θα θέλαμε να επισημάνουμε ότι δεν υπάρχει δυνατότητα χρηματοδότησης από το ΥΠΑΑΤ για την περίοδο 2014-2020, λόγω περιβαλλοντικών περιορισμών που έχουν τεθεί στο Πρόγραμμα Αγρ. Ανάπτυξης 2014-2020. Επιπλέον βάσει του Μεσοπρόθεσμου Σχεδίου Δημοσιονομικής Σταθερότητας και Οικονομικής Ανάπτυξης της Ελλάδας 2018-2020, οι εθνικοί πόροι του Προγράμματος Δημοσίων Επενδύσεων για όλους τους φορείς της κυβέρνησης είναι περιορισμένοι και αφορούν αποκλειστικά υποχρεώσεις παρελθόντων ετών.

- Μία ακόμη παρατήρησή μας είναι ότι το Πρόγραμμα Μέτρων, ειδικά σε ότι αφορά στα μέτρα προστασίας, θα έπρεπε να επικεντρώνει σε συγκεκριμένες δράσεις ανά υδατικό διαμέρισμα και όχι να αφορά αποκλειστικά σε μέτρα καταγραφής και αξιολόγησης των υφιστάμενων μελετών. Για παράδειγμα, το οριζόντιο Μέτρο ELxx-M35-21 **«Σύνταξη Στρατηγικών Σχεδίων (master plan) Έργων αντιπλημμυρικής προστασίας»** περιγράφεται στην κατηγορία: *«Τεχνικά μέτρα Αντιπλημμυρικής Προστασίας»*, ενώ στην πραγματικότητα αποτελεί πρόταση για σύνταξη ενός νέου Σχεδίου Διαχείρισης στο πλαίσιο του αρχικού Σχεδίου Διαχείρισης, χωρίς άμεσες θετικές τεχνικές συνέπειες για την προστασία από την πλημμύρα.

- Τέλος, προτείνουμε στα υπό διαβούλευση ΣΔΚΠ να ενταχθούν τα πιο επικαιροποιημένα στοιχεία σε ότι αφορά στην υφιστάμενη κατάσταση των υδάτων (1^η Αναθεώρηση Σχεδίων Διαχείρισης Λεκανών Απορροής Ποταμών) αλλά και στην υφιστάμενη στρατηγική για την αντιμετώπιση κινδύνων από την εκδήλωση πλημμυρικών φαινομένων (αρ. Πρωτ. 7742/1-11-2017 (ΑΔΑ: 6ΛΜΞ465ΧΘ7-ΓΑΚ) *«Σχεδιασμός και δράσεις Πολιτικής Προστασίας για την αντιμετώπιση κινδύνων από την εκδήλωση πλημμυρικών φαινομένων»* έγγραφο της Γενικής Γραμματείας Πολιτικής Προστασίας του Υπουργείου Εσωτερικών).

Επιπλέον των ανωτέρω θα θέλαμε να κάνουμε και μερικές γενικότερες επισημάνσεις ειδικά για τα οριζόντια Μέτρα που έχουν ως φορέα υλοποίησης το Υπουργείο μας. Από την εμπειρία της υπηρεσίας μας σε θέματα σχεδιασμού και στρατηγικής για την βιώσιμη αγροτική ανάπτυξη, θεωρούμε ότι κάποια από τα μέτρα αυτά, στο μεγαλύτερο μέρος τους είναι αδύνατον να πετύχουν τους στόχους που έχουν τεθεί στα υπό διαβούλευση ΣΔΚΠ. Συγκεκριμένα,

- το οριζόντιο Μέτρο ELxx-M23-05 **«Κατάρτιση γεωργών και κτηνοτρόφων σε πρακτικές μείωσης επιπτώσεων από τις πλημμύρες»** στην περιγραφή του αναφέρει το M01 του ΠΑΑ 2014-2020. Όμως το M01 του ΠΑΑ 2014-2020 με τίτλο «Δράσεις μετάδοσης γνώσεων και ενημέρωσης», είναι προαιρετικό και επιπλέον απευθύνεται σε μία συγκεκριμένη μερίδα αγροτών (επιλεξιμότητα δικαιούχων) και όχι στο σύνολό τους. Επίσης πρέπει να σημειωθεί ότι στο σχεδιασμό του, το εν λόγω Μέτρο του ΠΑΑ δεν είχε λάβει υπόψη του τα θέματα διαχείρισης πλημμυρών. Συνεπώς, θεωρούμε ότι η περιγραφή του Μέρους ELxx-M23-05 ως έχει, πρέπει να διαγραφεί. Αντί αυτού, το Μέτρο ELxx-M43-27 **«Εκστρατείες ευαισθητοποίησης κοινού, τοπικών αρχών και κοινοτήτων, έναντι πλημμυρικού κινδύνου»** θεωρούμε ότι καλύπτει το βασικό στόχο που είναι η ενημέρωση και η ευαισθητοποίηση όλων των πολιτών για τον

πλημμυρικό κίνδυνο και για τις προφυλάξεις που πρέπει να λαμβάνουν σε περιπτώσεις έντονων καιρικών φαινομένων.

- το οριζόντιο Μέτρο EL_xx_24_11 **«Μελέτη Αγροτικής Ανάπτυξης εντός των ΖΔΥΚΠ»** θεωρούμε ότι πρέπει επίσης να διαγραφεί, διότι δεν υπάρχει στο σχεδιασμό του ΥΠΑΑΤ.

Πέραν όμως της χρηματοδότησης μιας σχετικής μελέτης, στην περιγραφή του Μέτρου αναγράφεται ότι η σχετική μελέτη θα πρέπει να αποτελέσει οδηγό αγροτικής ανάπτυξης εντός των συγκεκριμένων ζωνών, και από αυτήν θα προκύψει σειρά κανονιστικών και προγραμματικών πράξεων της Διοίκησης. Ακολουθεί μάλιστα άλλο Μέτρο, το EL_xx_22_12 **«Θεσμοθέτηση διαδικασίας μετεγκατάστασης γεωργικών εκμεταλλεύσεων»** το οποίο αφορά σε διαμόρφωση διοικητικού μηχανισμού για την μεταφορά γεωργικών εκμεταλλεύσεων και κτηνοτροφικών μονάδων σε περιοχές χαμηλού κινδύνου. Ξανά επισημαίνουμε ότι δεν υπάρχουν στο σχεδιασμό της πολιτικής του ΥΠΑΑΤ ανάλογες σκέψεις, καθώς η όποια κανονιστική πράξη προέκυπτε από μία μελέτη αγροτικής ανάπτυξης, σαφώς θα δημιουργούσε πιέσεις στο κοινωνικοοικονομικό περιβάλλον γενικότερα, γεγονός το οποίο θα οδηγούσε σε κοινωνικές αντιδράσεις από θιγόμενες κοινωνικές ομάδες. Σχετικές ενέργειες αποτελούν πολιτικές αποφάσεις, στο πλαίσιο του κυβερνητικού έργου περί βιώσιμης αγροτικής ανάπτυξης, και σε καμιά περίπτωση δεν μπορούν να επιβληθούν από ένα Σχέδιο Διαχείρισης Κινδύνων Πλημμύρας.

Κατόπιν των ανωτέρω και στο πλαίσιο της αγαστής συνεργασίας μας, παρακαλούμε όπως λάβετε υπόψη σας τις επισημάνσεις μας.

Ο ΔΙΕΥΘΥΝΤΗΣ

ΚΩΝ/ΝΟΣ ΣΤΟΥΡΝΑΡΑΣ

ΠΙΝΑΚΑΣ ΑΠΟΔΕΚΤΩΝ
ΥΠΟΥΡΓΕΙΟ ΠΕΡΙΒΑΛΛΟΝΤΟΣ & ΕΝΕΡΓΕΙΑΣ
ΓΕΝ. Δ/ΝΣΗ ΠΕΡΙΒΑΛΛΟΝΤΙΚΗΣ ΠΟΛΙΤΙΚΗΣ
Δ/ΝΣΗ ΠΕΡΙΒΑΛΛΟΝΤΙΚΗΣ ΑΔΕΙΟΔΟΤΗΣΗΣ
ΔΙΠΑ-ΤΜΗΜΑ Β΄
Λ. Αλεξάνδρας 11
ΤΚ 114 73 ΑΘΗΝΑ
sec.dipa@prv.ypeka.gr

ΚΟΙΝΟΠΟΙΗΣΗ
ΥΠΟΥΡΓΕΙΟ ΠΕΡΙΒΑΛΛΟΝΤΟΣ & ΕΝΕΡΓΕΙΑΣ
Ειδική Γραμματεία Υδάτων
Αμαλιάδος 17
115 23 Αθήνα
ginimaria3@gmail.com , k.nika@prv.ypeka.gr

ΥΠΟΥΡΓΕΙΟ ΑΓΡΟΤΙΚΗΣ ΑΝΑΠΤΥΞΗΣ & ΤΡΟΦΙΜΩΝ
1. ΓΕΝΙΚΗ ΓΡΑΜΜΑΤΕΙΑ ΑΓΡ. ΠΟΛΙΤΙΚΗΣ & ΔΙΑΧΕΙΡΙΣΗΣ ΚΟΙΝΟΤΙΚΩΝ ΠΟΡΩΝ
Γραφείο Γεν. Γραμματέα ΥΠΑΑΤ
κ. Χ. Κασσίμη
ggram@hq.minagric.gr
2. Γεν. Δ/νση Αγροτικής Ανάπτυξης
Γραφείο Γεν. Δ/ντή
Αχαρνών 2
klogothetou@minagric.gr

ΕΣΩΤΕΡΙΚΗ ΔΙΑΝΟΜΗ
1. ΤΜΗΜΑ Α
2. Χρον. Αρχείο



ΕΛΛΗΝΙΚΗ ΔΗΜΟΚΡΑΤΙΑ
ΥΠΟΥΡΓΕΙΟ ΠΕΡΙΒΑΛΛΟΝΤΟΣ ΚΑΙ ΕΝΕΡΓΕΙΑΣ
ΓΕΝΙΚΗ ΔΙΕΥΘΥΝΣΗ ΧΩΡΙΚΟΥ ΣΧΕΔΙΑΣΜΟΥ

Αθήνα, 20/03/2018

Αριθ. Πρωτ : 51

ΠΡΟΣ: ΥΠΕΝ/ΔΙΠΑ

ΚΟΙΝ. ΥΠΕΝ

✓ 1. ΕΓΥ

2. Γραφείο Γεν. Γραμματέως Χωρικού
Σχεδιασμού και Αστικού
Περιβάλλοντος

ΘΕΜΑ: Εναρμόνιση των σχεδίων χωροταξικού και ρυθμιστικού χωρικού σχεδιασμού του Ν.4447/2016 με τα Σχέδια Διαχείρισης Κινδύνων Πλημμύρας (ΣΔΚΠ).

Σχετικά:

1. Το με αρ. πρωτ. 4077/16-02-2018 έγγραφο της ΔΙΠΑ/ΥΠΕΝ
2. Το με αρ. πρωτ. 4078/16-02-2018 έγγραφο της ΔΙΠΑ/ΥΠΕΝ
3. Το με αρ. πρωτ. 4049/16-02-2018 έγγραφο της ΔΙΠΑ/ΥΠΕΝ
4. Το με αρ. πρωτ. 4044/16-02-2018 έγγραφο της ΔΙΠΑ/ΥΠΕΝ
5. Το με αρ. πρωτ. 4046/16-02-2018 έγγραφο της ΔΙΠΑ/ΥΠΕΝ
6. Το με αρ. πρωτ. 1314/17-01-2018 έγγραφο της ΔΙΠΑ/ΥΠΕΝ
7. Το με αρ. πρωτ. 1257/12-01-2018 έγγραφο της ΔΙΠΑ/ΥΠΕΝ

Σχετικά με το Θέμα και σε απάντηση των παραπάνω Σχετικών σας γνωρίζουμε τα εξής:

Δεν κρίνεται σκόπιμο οι γενικές κατευθύνσεις των ΣΔΚΠ, να συμπεριληφθούν, χωρίς κρίση κατά περίπτωση και συνεκτίμηση και με άλλους παράγοντες, στα νέα ΕΠΧΣΑΑ, ΠΠΧΣΑΑ, ΤΧΣ και ΡΣΕ. Επίσης, στην παρούσα φάση δεν πρέπει οι ήδη υπάρχουσες προδιαγραφές των μελετών Τ.Χ.Σ/Ε.Χ.Σ. να τροποποιηθούν ώστε να συμπεριλάβουν και τις κατευθύνσεις των ΣΔΚΠ.

Εκτιμάται, ότι τα ΣΔΚΠ, εφόσον ολοκληρωθούν και αναρτηθούν στον ιστότοπο του ΥΠΕΝ, θα πρέπει να συνεκτιμώνται υποχρεωτικά στο Χωρικό Σχεδιασμό, μαζί με άλλες παραμέτρους και τελικά να προτείνονται μέτρα ανάλογα με τις γενικότερες συνθήκες κάθε περιοχής.



Επιπρόσθετα, η Δ/ση Εφαρμογής, Σχεδιασμού & Ελέγχου Δομημένου Περιβάλλοντος της Γενικής Δ/σης Χωρικού Σχεδιασμού στο πλαίσιο των αρμοδιοτήτων της θα εξασκεί τον έλεγχο της εφαρμογής των ΣΔΚΠ, όπως οι θεματικές Δ/σεις της Γενικής Γραμματείας Χωρικού Σχεδιασμού και Αστικού Περιβάλλοντος, κατόπιν συνεκτίμησης και με άλλες παραμέτρους, τα έχουν συμπεριλάβει στο Χωρικό Σχεδιασμό (Στρατηγικό ή Ρυθμιστικό)

Ο ΓΕΝΙΚΟΣ ΔΙΕΥΘΥΝΤΗΣ

Νικόλαος Μανάλης





ΕΛΛΗΝΙΚΗ ΔΗΜΟΚΡΑΤΙΑ
ΥΠΟΥΡΓΕΙΟ ΠΕΡΙΒΑΛΛΟΝΤΟΣ & ΕΝΕΡΓΕΙΑΣ
ΓΕΝ. Δ/ΝΣΗ ΠΟΛΕΟΔΟΜΙΑΣ

- Δ/ΝΣΗ ΠΟΛΕΟΔΟΜΙΚΟΥ ΣΧΕΔΙΑΣΜΟΥ
- Δ/ΝΣΗ ΑΡΧΙΤΕΚΤΟΝΙΚΗΣ, ΟΙΚΟΔΟΜΙΚΩΝ ΚΑΝΟΝΙΣΜΩΝ ΚΑΙ ΑΔΕΙΟΔΟΤΗΣΕΩΝ
- Δ/ΝΣΗ ΤΟΠΟΓΡΑΦΙΚΩΝ ΕΦΑΡΜΟΓΩΝ
- Δ/ΝΣΗ ΜΕΛΕΤΩΝ ΚΑΙ ΕΡΓΩΝ ΑΣΤΙΚΩΝ ΑΝΑΠΛΑΣΕΩΝ

Ταχ. Δ/ση : Αμαλιάδος 17
Ταχ. Κώδικας : 115 23

ΠΡΟΣ: ΥΠΕΝ/ΔΙΠΑ

ΚΟΙΝ.: ΥΠΕΝ

1. ΕΓΥ
- ✓ 2. Γραφείο Γεν. Γραμματέως Χωρικού Σχεδιασμού και Αστικού Περιβάλλοντος
3. Δ/νσεις της Γ.Δ.Πολεοδομίας

ΘΕΜΑ : Γενικές παρατηρήσεις επί των μέτρων που προτείνονται από τις ΣΜΠΕ των Σχεδίων Διαχείρισης Κινδύνων Πλημμύρας των Υδατικών Διαμερισμάτων της Χώρας.

- ΣΧΕΤ. :
1. Το με αρ. πρωτ. 4077/16-02-2018 έγγραφο της ΔΙΠΑ/ΥΠΕΝ (αρ. πρωτ. ΥΠΕΝ/ΔΠΣ 12737/06-03-2018)
 2. Το με αρ. πρωτ. 4078/16-02-2018 έγγραφο της ΔΙΠΑ/ΥΠΕΝ (αρ. πρωτ. ΥΠΕΝ/ΔΠΣ 11453/28-02-2018)
 3. Το με αρ. πρωτ. 4049/16-02-2018 έγγραφο της ΔΙΠΑ/ΥΠΕΝ (αρ. πρωτ. ΥΠΕΝ/ΔΠΣ 11456/28-02-2018)
 4. Το με αρ. πρωτ. 4044/16-02-2018 έγγραφο της ΔΙΠΑ/ΥΠΕΝ (αρ. πρωτ. ΥΠΕΝ/ΔΠΣ 11457/28-02-2018)
 5. Το με αρ. πρωτ. 4046/16-02-2018 έγγραφο της ΔΙΠΑ/ΥΠΕΝ (αρ. πρωτ. ΥΠΕΝ/ΔΠΣ 11455/28-02-2018)
 6. Το με αρ. πρωτ. 1314/17-01-2018 έγγραφο της ΔΙΠΑ/ΥΠΕΝ (αρ. πρωτ. ΥΠΕΝ/ΔΠΣ 5005/30-01-2018)
 7. Το με αρ. πρωτ. 1257/12-01-2018 έγγραφο της ΔΙΠΑ/ΥΠΕΝ (αρ. πρωτ. ΥΠΕΝ/ΔΠΣ 5044/30-01-2018)

Σε απάντηση των παραπάνω σχετικών που αφορούν στο θέμα και μετά από συνεργασία των Διευθύνσεων της Γενικής Διεύθυνσης Πολεοδομίας, σας γνωρίζουμε τα εξής :

Δεν κρίνεται σκόπιμος ο γενικός καθορισμός εξειδικευμένων μέτρων (Μ21, Μ22), δεδομένων των ιδιοτεροτήτων που καλείται να αντιμετωπίσει ο χωρικός σχεδιασμός, ο οποίος είναι πολυπαραμετρικός.

Εφόσον ολοκληρωθούν και αναρτηθούν στον ιστότοπο του Υ.Π.ΕΝ. τα Σχέδια Διαχείρισης Κινδύνων Πλημμύρας, θα συνεκτιμώνται υποχρεωτικά από τον σχεδιασμό, μαζί με άλλες παραμέτρους, θα προτείνονται δε μέτρα ανάλογα με τις ειδικότερες συνθήκες κάθε περιοχής (όπως πχ. απαγόρευση δόμησης, καθορισμός αδόμητων χώρων, δόμηση μόνο με την προϋπόθεση ολοκλήρωσης των απαιτούμενων έργων αντιπλημμυρικής προστασίας κ.α.).

Χρόνος Διατήρησης στο Αρχείο: 15 έτη
Αθήνα 20-03-2018

αρ. πρωτ. 42

ΑΡΧΕΙΟ

Η θέσπιση γενικών (οριζοντίων) κανόνων ενδέχεται να δημιουργήσει εμπλοκές με άλλες παραμέτρους του σχεδιασμού (όπως π.χ. η θέσπιση υποχρεωτικής pilotis, που ενδεχομένως να μην είναι επιθυμητή σε περιοχές μεγάλης σεισμικότητας ή από τον ιδιαίτερο αρχιτεκτονικό χαρακτήρα αυτής κλπ.)

Όσον αφορά στη προώθηση βέλτιστων πρακτικών για τη μείωση της επιφανειακής απορροής (M34), ως γνωστόν, με τον ν.4067/12 (Νέος Οικοδομικός Κανονισμός/ΝΟΚ), έχει γενικώς μειωθεί το ανώτατο ποσοστό κάλυψης των οικοπέδων από 70% σε 60%, με αποτέλεσμα την αύξηση της αδόμητης – ακάλυπτης επιφάνειάς τους, η οποία σύμφωνα με το άρθρο 23 του Κτιριοδομικού Κανονισμού (Αποφ. 3046/304/89) πρέπει να παραμένει κατά τα 2/3 χωρίς επίστρωση προκειμένου να είναι δυνατή η φύτευσή της. Ειδικά δε για τις περιπτώσεις οικοπέδων στα οποία δεν είναι εφικτό να πραγματοποιηθεί η φύτευση των υποχρεωτικών ακαλύπτων χώρων τους κατά τα ανωτέρω, από τις διατάξεις του ΝΟΚ επιβάλλεται η εξασφάλιση φύτευσης τουλάχιστον κατά το 1/2 του ακαλύπτου, υπό την προϋπόθεση ότι διπλάσια της υπολειπομένης επιφάνειας (δηλ. μη εξασφαλισμένης στον ακάλυπτο) θα φυτευτεί στο δώμα του κτιρίου. Με τον τρόπο αυτόν, επιτυγχάνεται η μείωση του όγκου των ομβρίων υδάτων επιφανειακής απορροής, καθώς μεγαλύτερος όγκος τους δύναται να απορροφηθεί από το έδαφος ή από άλλες φυτεμένες επιφάνειες.

Επισημαίνεται τέλος ότι η διαχείριση των όμβριων (M35) αντιμετωπίζεται ήδη στα πλαίσια των πολεοδομικών μελετών επέκτασης, η δε αναγκαιότητα καθορισμού των δικτύων απορροής όμβριων θα επισημανθεί και στις νέες προδιαγραφές των Πολεοδομικών Σχεδίων Εφαρμογής (ΠΣΕ) του άρθρου 10 του ν. 4447/2016 οι οποίες έχουν εκπονηθεί και βρίσκονται στη διαδικασία ελέγχου και προώθησής τους για θεσμοθέτηση.

Ο Γενικός Διευθυντής Πολεοδομίας

Γεώργιος Γκανασούλης



ΑΚΡΙΒΕΣ ΑΝΤΙΓΡΑΦΟ

ΑΛΚΗΣΙΤΙΣ ΠΑΠΑ



**ΕΛΛΗΝΙΚΗ ΔΗΜΟΚΡΑΤΙΑ
ΑΠΟΚΕΝΤΡΩΜΕΝΗ ΔΙΟΙΚΗΣΗ
ΘΕΣΣΑΛΙΑΣ-ΣΤ. ΕΛΛΑΔΑΣ
ΓΕΝ. Δ/ΝΣΗ ΧΩΡΟΤΑΞΙΚΗΣ
& ΠΕΡΙΒΑΛΛΟΝΤΙΚΗΣ ΠΟΛΙΤΙΚΗΣ
ΔΙΕΥΘΥΝΣΗ ΥΔΑΤΩΝ ΣΤΕΡΕΑΣ ΕΛΛΑΔΑΣ
ΤΜΗΜΑ ΠΑΡΑΚΟΛΟΥΘΗΣΗΣ & ΠΡΟΣΤΑΣΙΑΣ
ΥΔΑΤΙΝΩΝ ΠΟΡΩΝ**

Πληρ. : Κων/νος Λάμπας
Ταχ. Δ/ση : Βέλλιου & Θεοδωράτου
Τ.Κ : 35133, Λαμία
Τηλ : 2231048044, 44012
Fax : 2231043007
e-mail : dydatonster@apdthest.gov.gr

Λαμία 23. 03 .2018

Αρ. Πρωτ.οικ : 973/44423

ΠΡΟΣ:

Υπουργείο Περιβάλλοντος & Ενέργειας
Δ/ση Περιβαλλοντικής Αδειοδότηση (ΔΙΠΑ)-
Τμήμα Β΄
Λ. Αλεξάνδρας 11
114 73 ΑΘΗΝΑ
(e-mail: sec.dipa@prv.ypeka.gr)

ΚΟΙΝ:

ΕΙΔΙΚΗ ΓΡΑΜΜΑΤΕΙΑ ΥΔΑΤΩΝ/ΥΠΕΝ
(e-mail: k.nika@prv.ypeka.gr)

ΘΕΜΑ: Συμπληρωματικές απόψεις επί της Στρατηγικής Μελέτης Περιβαλλοντικών Επιπτώσεων (ΣΜΠΕ) του: «Σχεδίου Διαχείρισης των Κινδύνων Πλημμύρας του Υδατικού Διαμερίσματος Ανατολικής Στερεάς Ελλάδας (EL 07)».

ΣΧΕΤ.:

1. Ο Ν. 3199/2003 (ΦΕΚ 280 Α΄) «Προστασία και Διαχείριση των υδάτων – Εναρμόνιση με την οδηγία 2000/60/ΕΚ του Ευρωπαϊκού Κοινοβουλίου και του Συμβουλίου της 23^{ης} Οκτωβρίου 2000.»
2. Η Απόφαση αριθ. οικ. 706/02-09-2010 (ΦΕΚ Β΄ 1383/2010), Καθορισμός των Λεκανών Απορροής Ποταμών της χώρας και ορισμού των αρμόδιων Περιφερειών για τη διαχείριση και προστασία τους όπως τροποποιήθηκε και ισχύει
3. Η Απόφαση της Εθνικής Επιτροπής Υδάτων με αρ. Ε.Γ.: 391/24-04-2013 «Έγκριση του Σχεδίου Διαχείρισης των Λεκανών Απορροής Ποταμών του Υδατικού Διαμερίσματος Ανατολικής Στερεάς Ελλάδας» .
4. Η με αριθ.οικ. 902/2017 (ΦΕΚ Β΄ 4673/29.12.2017) Απόφαση της Εθνικής Επιτροπής Υδάτων “Έγκριση της 1ης Αναθεώρησης του Σχεδίου Διαχείρισης των Λεκανών Απορροής Ποταμών του Υδατικού Διαμερίσματος Ανατολικής Στερεάς Ελλάδας και της αντίστοιχης ΣΜΠΕ”.
5. Η ΚΥΑ με αριθ. ΥΠΕΧΩΔΕ/ΕΥΠΕ/οικ.107017/2006 (ΦΕΚ Β΄ 1225/2006) Εκτίμηση των περιβαλλοντικών επιπτώσεων ορισμένων σχεδίων και προγραμμάτων, σε συμμόρφωση με τις διατάξεις της οδηγίας 2001/42/ΕΚ, κ.ά.
6. Η ΚΥΑ αρ. ΗΠ. 31822/1542/Ε103 (ΦΕΚ 1108 Β/21-7-2010), «Αξιολόγηση και διαχείριση των κινδύνων πλημμύρας σε συμμόρφωση με τις διατάξεις της Οδηγίας 2007/60/ΕΚ “για την αξιολόγηση και τη διαχείριση των κινδύνων πλημμύρας ”».
7. Το αριθ. πρωτ. οικ. 1315/17-1-2018 έγγραφο της ΔΙΠΑ/ΥΠΕΝ με το οποίο μας διαβιβάστηκε η ΣΜΠΕ του «Σχεδίου Διαχείρισης των Κινδύνων Πλημμύρας του Υδατικού Διαμερίσματος Ανατολικής Στερεάς Ελλάδας (EL 07)».
8. Το αρ. πρωτ.381/13490/8-2-2018 έγγραφό μας, με το οποίο ζητήθηκαν συμπληρωματικά στοιχεία στη ΣΜΠΕ.
9. Το από 16-3-2018 έγγραφο ηλεκτρονικού ταχυδρομείου (e-mail) της Ε.Γ.Υ., με το οποίο μας διαβιβάστηκε η τροποποίηση των Μέτρων του Σχεδίου Διαχείρισης Κινδύνων Πλημμύρας των ΛΑΠ του ΥΣ Ανατολικής Στερεάς Ελλάδας.

Σε συνέχεια των ανωτέρω (8) & (9) σχετικών , η υπηρεσία μας δεν έχει αντίρρηση επί των επικαιροποιημένων Μέτρων του Σχεδίου Διαχείρισης Κινδύνων Πλημμύρας των ΛΑΠ του ΥΣ Ανατολικής

Στερεάς Ελλάδας , με την προϋπόθεση η ΣΜΠΕ να επικαιροποιηθεί με την 1η Αναθεώρηση του Σχεδίου Διαχείρισης των ΛΑΠ της Αν. Στερεάς, όπως σας είχαμε επισημάνει με το (8) σχετικό έγγραφό μας.

Επιπλέον σας θέτουμε υπόψη σας τα παρακάτω :

- Στα αρκετά από τα προτεινόμενα μέτρα προβλέπεται η άμεση συμμετοχή της Διεύθυνσης Υδάτων Στερεάς Ελλάδας (παρακολούθηση υλοποίησης μέτρων Σχεδίου Διαχείρισης, συλλογή στοιχείων και υδρομετεωρολογικών δεδομένων, σύνταξη εκθέσεων αξιολόγησης πορείας εφαρμογής των μέτρων κλπ), όταν η Διεύθυνση Υδάτων Στερεάς Ελλάδας, όπως και οι περισσότερες Δ/νσεις Υδάτων, είναι αποστεωμένη από προσωπικό και με το τεράστιο εργασιακό αντικείμενο της αδειοδότησης χιλιάδων υφισταμένων σημείων υδροληψίας. Για να καταστεί δυνατή η υλοποίηση των αναφερόμενων μέτρων απαιτείται η άμεση στελέχωση της Δ/νσης Υδάτων Στερεάς Ελλάδας.
- Το μέτρο EL_07_44_31 «Ενίσχυση της τεχνικής, οργανωτικής και διοικητικής ικανότητας εμπλεκόμενων φορέων σε θέματα αντιπλημμυρικής προστασίας», προβλέπει στην παρούσα φάση μόνο την εκπόνηση τεχνικοοικονομικής μελέτης για τον καθορισμό των σχετικών αναγκών των εμπλεκόμενων υπηρεσιών. Θα πρέπει το μέτρο να περιλαμβάνει επιπλέον και την κάλυψη των βασικών αναγκών (εκπαίδευση προσωπικού, προμήθεια εξοπλισμού γραφείου και πεδίου, προμήθεια οχημάτων και μηχανημάτων) των εμπλεκόμενων υπηρεσιών, ώστε να καταστεί δυνατή η υλοποίηση πολλών από τα προβλεπόμενα μέτρα του Σχεδίου Διαχείρισης του θέματος.


**Μ.Ε.Σ. Α.Δ.Θ.Στ.Ε.
Ο ΑΝΑΠΛ. ΠΡΟΪΣΤΑΜΕΝΟΣ Δ/ΝΣΗΣ**

Θωμάς Χαντζής

Εσ. Διανομή:

-Χ.Α

-Φ.42



Αθήνα, 07 - 03 - 2018
Αριθ. Πρωτ.: 19507 / 1054

Τμ. Β
8/3/18

ΕΛΛΗΝΙΚΗ ΔΗΜΟΚΡΑΤΙΑ
ΑΠΟΚΕΝΤΡΩΜΕΝΗ ΔΙΟΙΚΗΣΗ ΑΤΤΙΚΗΣ
ΓΕΝΙΚΗ ΔΙΕΥΘΥΝΣΗ ΧΩΡΟΤΑΞΙΚΗΣ &
ΠΕΡΙΒΑΛΛΟΝΤΙΚΗΣ ΠΟΛΙΤΙΚΗΣ
ΔΙΕΥΘΥΝΣΗ ΥΔΑΤΩΝ
ΤΜΗΜΑ ΠΑΡΑΚΟΛΟΥΘΗΣΗΣ &
ΠΡΟΣΤΑΣΙΑΣ ΥΔΑΤΙΚΩΝ ΠΟΡΩΝ

ΠΡΟΣ:

ΥΠΟΥΡΓΕΙΟ ΠΕΡΙΒΑΛΛΟΝΤΟΣ & ΕΝΕΡΓΕΙΑΣ
Γενική Δ/ση Περιβαλλοντικής Πολιτικής
Δ/ση Περιβαλλοντικής Αδειοδότησης
Τμήμα Β'
Λ. Αλεξάνδρας 11
11473 Αθήνα
E-mail: sec.dipa@prv.ypeka.gr

Ταχ. Δ/ση : Μεσογείων 239 & Παρίση
Ταχ. Κώδικας : 154 51 Νέο Ψυχικό
Πληροφορίες : Δέρβος Ν.
Τηλέφωνο : 2103725782
Fax : 2103725728
E-mail : n.dervos@attica.gr

ΚΟΙΝ.:

ΥΠΟΥΡΓΕΙΟ ΠΕΡΙΒΑΛΛΟΝΤΟΣ & ΕΝΕΡΓΕΙΑΣ
ΕΙΔΙΚΗ ΓΡΑΜΜΑΤΕΙΑ ΥΔΑΤΩΝ
Διεύθυνση Προστασίας &
Διαχείρισης Υδάτινου Περιβάλλοντος
Τμήμα Επιφανειακών και Υπόγειων Υδάτων
Αμαλιάδος 17
11523 Αθήνα
E-mail: info.egy@prv.ypeka.gr

ΘΕΜΑ: Σχετικά με την γνωμοδότηση επί της Στρατηγικής Μελέτης Περιβαλλοντικών Επιπτώσεων (ΣΜΠΕ) του «Σχεδίου Διαχείρισης Κινδύνων Πλημμύρας» των Υδατικών Διαμερισμάτων Αττικής, Ανατολικής Πελοποννήσου, Ανατολικής και Δυτικής Στερεάς Ελλάδας.

- ΣΧΕΤ:**
1. Το με αριθμό πρωτ. οικ.1314/17-01-2018 έγγραφο της ΔΙ.Π.Α / Τμήμα Β του Υπουργείου Περιβάλλοντος & Ενέργειας «Διατύπωση γνώμης επί της Στρατηγικής Μελέτης Περιβαλλοντικών Επιπτώσεων (ΣΜΠΕ) του: «Σχεδίου Διαχείρισης των Κινδύνων Πλημμύρας του Υδατικού Διαμερισματος Αττικής (EL06)» (αρ.πρωτ. Δ/σης Υδάτων Α.Δ.Αττικής: 7999/426/30-01-2018).
 2. Το με αριθμό πρωτ. οικ.1254/16-01-2018 έγγραφο της ΔΙ.Π.Α / Τμήμα Β του Υπουργείου Περιβάλλοντος & Ενέργειας «Διατύπωση γνώμης επί της Στρατηγικής Μελέτης Περιβαλλοντικών Επιπτώσεων (ΣΜΠΕ) του: «Σχεδίου Διαχείρισης των Κινδύνων Πλημμύρας του Υδατικού Διαμερισματος Ανατολικής Πελοποννήσου (EL 03)» (αρ.πρωτ. Δ/σης Υδάτων Α.Δ.Αττικής: 4277/184/17-01-2018).
 3. Το με αριθμό πρωτ. οικ.1315/17-01-2018 έγγραφο της ΔΙ.Π.Α / Τμήμα Β του Υπουργείου Περιβάλλοντος & Ενέργειας «Διατύπωση γνώμης επί της Στρατηγικής Μελέτης Περιβαλλοντικών Επιπτώσεων (ΣΜΠΕ) του: «Σχεδίου Διαχείρισης των Κινδύνων Πλημμύρας του Υδατικού Διαμερισματος Ανατολικής Στερεάς Ελλάδας (EL 07)» (αρ.πρωτ. Δ/σης Υδάτων Α.Δ.Αττικής: 4758/227/19-01-2018).
 4. Το με αριθμό πρωτ. οικ.4044/16-02-2018 έγγραφο της ΔΙ.Π.Α / Τμήμα Β του Υπουργείου Περιβάλλοντος & Ενέργειας «Διατύπωση γνώμης επί της Στρατηγικής Μελέτης Περιβαλλοντικών Επιπτώσεων (ΣΜΠΕ) του: «Σχεδίου Διαχείρισης των Κινδύνων Πλημμύρας του Υδατικού Διαμερισματος Δυτικής Στερεάς Ελλάδας (EL 04)» (αρ.πρωτ. Δ/σης Υδάτων Α.Δ.Αττικής: 14816/823/21-02-2018).
 5. Το από 02-03-2018 μήνυμα ηλεκτρονικού ταχυδρομείου της Ειδικής Γραμματείας Υδάτων του Υπουργείου Περιβάλλοντος & Ενέργειας με θέμα «ΕΠΙΚΑΙΡΟΠΟΙΗΣΗ ΠΡΟΓΡΑΜΜΑΤΩΝ ΜΕΤΡΩΝ ΣΔΚΠ» (αρ.πρωτ. Δ/σης Υδάτων Α.Δ.Αττικής: 19507/1054/07-03-2018).

Με τα (1,2,3,4) σχετικά έγγραφα σας, διαβιβάστηκε στην Υπηρεσία μας ο σύνδεσμος της ανάρτησης στο διαδίκτυο της Στρατηγικής Μελέτης Περιβαλλοντικών Επιπτώσεων (ΣΜΠΕ) του «Σχεδίου Διαχείρισης Κινδύνων Πλημμύρας» των Υδατικών Διαμερισμάτων Αττικής, Ανατολικής Πελοποννήσου, Ανατολικής και Δυτικής Στερεάς Ελλάδας, προκειμένου να γνωμοδοτήσουμε σχετικά.

Σύμφωνα με το (5) σχετ. μήνυμα ηλεκτρονικού ταχυδρομείου της Ειδικής Γραμματείας Υδάτων του Υ.Π.ΕΝ, αντίγραφο του οποίου σας διαβιβάζουμε, και αφορά στα επικαιροποιημένα μέτρα μετά τη διαβούλευση: "...Στις Δ/σεις Υδάτων στις οποίες κοινοποιείται το παρόν παρακαλούμε όπως αναμένουν την αποστολή των

επικαιροποιημένων μέτρων προκειμένου να γνωμοδοτήσουν επί του περιεχομένου της ΣΜΠΕ."

Μετά τα παραπάνω επισημαίνουμε ότι η δεσμευτική περίοδος των 45 ημερών για την παροχή γνωμοδότησης θα ισχύσει από την λήψη από την Υπηρεσία μας των προαναφερόμενων παραδοτέων.

Είμαστε στη διάθεσή σας για οποιοδήποτε συνεργασία.

**Η ΠΡΟΪΣΤΑΜΕΝΗ
ΔΙΕΥΘΥΝΣΗΣ ΥΔΑΤΩΝ**

ΚΟΚΛΑ ΘΕΟΔΩΡΑ

Εσωτερική διανομή

1. Χρον. Αρχείο
2. Αρχείο θέματος

κ. Ζαργιανού
κ. Καραμακίτση
8.3.18



ΥΠΟΥΡΓΕΙΟ ΠΕΡΙΒΑΛΛΟΝΤΟΣ & ΕΝΕΡΓΕΙΑΣ
ΔΙΕΥΘΥΝΣΗ ΠΕΡΙΒΑΛΛΟΝΤΙΚΗΣ ΑΔΕΙΟΔΟΤΗΣΗΣ
ΑΡΙΘ. ΠΡΩΤ.: 5441
ΗΜΕΡΟΜΗΝΙΑ: 8-3-18

ΕΛΛΗΝΙΚΗ ΔΗΜΟΚΡΑΤΙΑ
ΥΠΟΥΡΓΕΙΟ ΑΓΡΟΤΙΚΗΣ ΑΝΑΠΤΥΞΗΣ ΚΑΙ ΤΡΟΦΙΜΩΝ
ΓΕΝ. Δ/ΝΣΗ ΑΓΡΟΤΙΚΗΣ ΑΝΑΠΤΥΞΗΣ
Δ/ΝΣΗ ΠΕΡΙΒΑΛΛΟΝΤΟΣ, ΧΩΡΟΤΑΞΙΑΣ &
ΚΛΙΜΑΤΙΚΗΣ ΑΛΛΑΓΗΣ

ΤΜΗΜΑΤΑ: ΠΡΟΣΤΑΣΙΑΣ ΦΥΣΙΚΩΝ ΠΟΡΩΝ ΑΠΟ
ΑΓΡΟΤΙΚΕΣ ΔΡΑΣΤΗΡΙΟΤΗΤΕΣ & ΧΩΡΟΤΑΞΙΑΣ

Ταχ. Δ/ση: Πατησίων 207 & Σκαλιστήρη 19, Ταχ. Κώδικας: 112 53 Αθήνα
Πληροφορίες: Γεράσιμος Δενδρινός, Βασιλική Γ. Λουρίδα
Τηλ. 210 212 8209, -8173, Fax: 210 866 3496
e-mail: pasku024@minagric.gr, pasku034@minagric.gr

Αθήνα, 22 Φεβρουαρίου 2018
Αρ. Πρωτ.: 629/28360

ΠΡΟΣ: Υπουργείο Περιβάλλοντος
και Ενέργειας
Διεύθυνση Περιβαλλοντικής Αδειοδότησης
(ΔΙ.Π.Α)
Τμήμα Β'
Λ.Αλεξάνδρας 11
11473 ΑΘΗΝΑ

ΚΟΙΝ: Όπως ο Πίνακας Κοινοποίησης

ΘΕΜΑ: Διατύπωση απόψεων επί των Στρατηγικών Μελετών Περιβαλλοντικών Επιπτώσεων (ΣΜΠΕ) των: «Σχεδίων Διαχείρισης των Κινδύνων Πλημμύρας των Υδατικών Διαμερισμάτων: 1) Δυτικής Πελοποννήσου (EL01), 2) Βόρειας Πελοποννήσου (EL02) 3) Ανατολικής Πελοποννήσου (EL03) 4) Αττικής (EL06) 5) Ανατολικής Στερεάς Ελλάδας (EL07), 5) Θεσσαλίας (EL08), 6) Κεντρικής Μακεδονίας (EL 10), 7) Ανατολικής Μακεδονίας (EL 11), 8) Κρήτης (EL 13) 9) Νήσων Αιγαίου (EL 14)».

Σχετ: Τα α.π.οικ.1312/17.01.2018, α.π.οικ.1259/16.01.2018,
α.π.οικ.1310/17.01.2018, α.π.οικ.1315/17.01.2018, α.π.οικ.1314/17.01.2018,
α.π.οικ.1311/17.01.2018, α.π.οικ.1254/16.01.2018, α.π.οικ.1257/12.01.2018,
α.π.οικ.1261/16.01.2018, α.π.οικ.4077/16.02.2018, α.π.οικ.4046/16.02.2018
έγγραφα σας.

Τα Σχέδια Διαχείρισης των Κινδύνων Πλημμύρας (ΣΔΚΠ) των Υδατικών Διαμερισμάτων της Χώρας (τα οποία περιλαμβάνουν μέτρα πρόγνωσης των πλημμυρών και μείωσης των πιθανοτήτων εμφάνισης πλημμύρας και των συνεπειών της), αποτελούν δεσμευτική, θεσμική υποχρέωση της Χώρας για την εφαρμογή της Οδηγίας 2007/60/ΕΚ αξιολόγησης και διαχείρισης των κινδύνων πλημμύρας.

Η εφαρμογή των ΣΔΚΠ αναμένεται να έχει θετική επίπτωση στην προστασία και διατήρηση των οικοσυστημάτων και των ειδών χλωρίδας και πανίδας. Οι προτεινόμενες δράσεις μεταξύ άλλων έχουν σκοπό και τον περιορισμό των πιέσεων στους φυσικούς πόρους. Επιπλέον η εφαρμογή των ΣΔΚΠ θα έχει σημαντική θετική επίπτωση στη διατήρηση και προστασία της ποιότητας του

εδάφους και των εδαφικών πόρων με δράσεις περιορισμού απωλειών παραγωγικών εδαφών. Ενδεχόμενες μικρές αρνητικές επιπτώσεις στο έδαφος από έργα όπως έργα αντιπλημμυρικής προστασίας, έργα διευθέτησης ορεινών λεκανών απορροής ποταμών και ταμιευτήρες πολλαπλής σκοπιμότητας και επεκτάσεις δικτύων δύναται να προβλεφθούν και να αντιμετωπιστούν κατά την εκπόνηση των απαιτούμενων ΜΠΕ.

Μακροπρόθεσμα η εφαρμογή των ΣΔΚΠ θα οδηγήσει σε καλύτερη και ασφαλέστερη προστασία των χρήσεων γης. Επιπλέον τα έργα που προβλέπονται για την μείωση των επιπτώσεων από πλημμυρικά φαινόμενα (πχ επέκταση δικτύων αποστραγγιστικών έργων, αντιπλημμυρικά έργα) αποτρέπουν τις αρνητικές επιπτώσεις στα στοιχεία του τοπίου. Σημειώνουμε ότι τέτοια έργα (αντιπλημμυρικά, αποστραγγιστικά) δύναται να κωροθετηθούν και σε Γεωργικές Γαίες Υψηλής Παραγωγικότητας εφόσον αυτά εμπίπτουν στις διατάξεις του Άρθρου 1, παρ.9 του Ν.4146/2013(ΦΕΚ 90Α')όπως ισχύει.

Τα υποβαθμισμένα γεωργικά εδάφη εμφανίζουν έντονη επιφανειακή απορροή του νερού κατόπιν μετά από βροχοπτώσεις δημιουργώντας ή επιτείνοντας φαινόμενα διάβρωσης και πλημμύρας. Ως εκ τούτου, η υιοθέτηση μέτρων όπως τα Διαχειριστικά μέτρα χρήσεων γης σε λεκάνες απορροής χειμάρρων με Κωδικό EL_xx_35_24, για την προώθηση αγροτικών συστημάτων και γεωργικών πρακτικών που στοχεύουν στην προστασία του εδάφους αναμφίβολα συνεισφέρουν στην άμβλυση των πλημμυρικών φαινομένων.

Στην αριθ. 1791/74062/02.07.2015 ΥΑ (ΦΕΚ Β' 1468), όπως έχει τροποποιηθεί και ισχύει, για την εφαρμογή του καθεστώτος της Πολλαπλής Συμμόρφωσης, περιγράφονται υποχρεωτικές πρακτικές για την προστασία των εδαφών με κλίση μεγαλύτερη του 10% (φυτική κάλυψη κατά την περίοδο των βροχοπτώσεων, άροση κατά τις ισοϋψείς ή διαγώνια ή εναλλακτικά δημιουργία σταθερών ακαλλιέργητων λωρίδων), ενώ απαγορεύεται γενικά η καταστροφή ξερολιθιών, αναχωμάτων και φυσικών πρानών στα όρια των αγροτεμαχίων. Όσον αφορά στην προστασία αναβαθμίδων, φυτοφρακτών και λωρίδων φυσικής βλάστησης, διαφωνούμε με την επιβολή του ως υποχρεωτικό μέτρο. Αντιθέτως, απαιτείται η υιοθέτηση πολιτικής επαρκούς χρηματοδότησής τους τόσο για τη δημιουργία - κατασκευή όσο και για την συντήρηση - διατήρησή τους σε αναγνώριση των πολλαπλών ωφελειών για την ποσότητα και ποιότητα των εδαφικών και υδατικών πόρων καθώς και της βιοποικιλότητας. Τα στοιχεία αυτά του τοπίου και οι αντίστοιχες γεωργικές πρακτικές αποτελούν μερικά από τα χαρακτηριστικά γνωρίσματα των περιοχών Υψηλής Φυσικής Αξίας.

Το ίδιο ισχύει, όπως ορθά επισημαίνεται παρακάτω στο κείμενο περιγραφής του μέτρου, και για μια σειρά άλλων φιλοπεριβαλλοντικών καλλιεργητικών πρακτικών κατά υπέρβαση των ελάχιστων υποχρεώσεων της Πολλαπλής, πχ σε κλίση 6% για ευάλωτες στη διάβρωση περιοχές, και οι οποίες θα μπορούσαν να τύχουν ευρείας εφαρμογής με την κατάλληλη οικονομική υποστήριξη των αγροτών, όπως: α) η τεχνητή κάλυψη του εδάφους με υπολείμματα καλλιεργειών ή άλλα υλικά, β) ενδεδειγμένη αμειψισπορά, γ) εφαρμογή των τεχνικών κατεργασίας διατήρησης, ελάχιστης κατεργασίας ή ακαλλιέργειας του εδάφους κ.ά.

Ο ΠΡΟΪΣΤΑΜΕΝΟΣ ΤΗΣ ΔΙΕΥΘΥΝΣΗΣ

ΑΦΗΣΣΗ ΑΝΤΙΣΤΡΑΦΟ

ΔΗΜΗΤΡΙΟΣ ΔΑΒΑΡΗΣ
ΓΕΩΠΟΝΟΣ



ΠΙΝΑΚΑΣ ΚΟΙΝΟΠΟΙΗΣΗΣ

Ι. ΥΠ.Α.Α.Τ

1. Υπουργό Αγροτικής Ανάπτυξης και Τροφίμων
κ.Ε.Αποστόλου
2. Αναπληρωτή Υπουργό κ. Ι.Τσιρώνη
3. Γενικό Γραμματέα κ.Ν.Αντώνογλου
4. Γενικό Γραμματέα Αγροτικής Πολιτικής
και Διαχείρισης Κοινοτικών Πόρων
κ.Χ.Κασίμη
5. Γενική Δ/ντρια Αγροτικής Ανάπτυξης
Κα Αικατερίνη Λογοθέτου
Αχαρνών 2,
10432 ΑΘΗΝΑ
6. ΕΥΔ ΠΑΑ
Λεωφόρος Αθηνών 58
10441 ΑΘΗΝΑ
7. ΕΥΕ ΠΑΑ
Λεωφόρος Αθηνών 58
10441 ΑΘΗΝΑ

Ε. Σοφίαν
16/3/18

Ημ/νία: 14/03/2018

Α/Π: ΥΠΠΟΑ/ΓΔΑΠΚ/ΕΦΑΜΑΓ/ΤΠΚΑΜ/38237/26013/335/74

Ημ/νία Έκδοσης 14/03/2018

Απάντηση στο έγγραφο: ΥΠΠΟΑ/ΓΔΑΠΚ/ΕΦΑΜΑΓ/ΤΠΚΑΧΜΑΕΜ/38237/26013/335/74



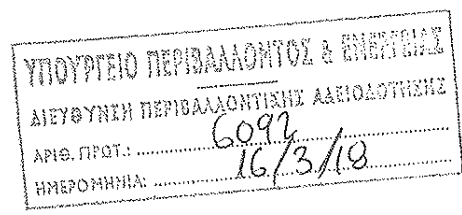
**ΕΛΛΗΝΙΚΗ ΔΗΜΟΚΡΑΤΙΑ
ΥΠΟΥΡΓΕΙΟ ΠΟΛΙΤΙΣΜΟΥ
ΚΑΙ ΑΘΛΗΤΙΣΜΟΥ
ΓΕΝΙΚΗ ΔΙΕΥΘΥΝΣΗ ΑΡΧΑΙΟΤΗΤΩΝ
& ΠΟΛΙΤΙΣΤΙΚΗΣ ΚΛΗΡΟΝΟΜΙΑΣ
ΕΦΟΡΕΙΑ ΑΡΧΑΙΟΤΗΤΩΝ ΜΑΓΝΗΣΙΑΣ**

ΠΡΟΣ: Υπουργείο Περιβάλλοντος και Ενέργειας
Γεν. Δ/ση Περιβαλλοντικής Πολιτικής
Δ/ση Περιβαλλοντικής Αδειοδότησης
(ΔΙ.Π.Α.)-Τμήμα Β'
Λ. Αλεξάνδρας 11
Τ.Κ.: 114 73, ΑΘΗΝΑ

Τμ. Β'
16/3/18
[Signature]

- ΚΟΙΝ:1)** ΥΠ.ΠΟ.Α.
Γ.Δ.Α.Π.Κ./ΔΙ.Π.Κ.Α.
Τμήμα Προϊστορικών και Κλασικών
Αρχαιοτήτων, Χώρων, Μνημείων και
Αρχαιολογικών Έργων
Μπουμπουλίνας 20-22
Τ.Κ.: 106 82, ΑΘΗΝΑ
- 2)** ΥΠ.ΠΟ.Α.
Γ.Δ.Α.Π.Κ./Δ.Β.Μ.Α.
Τμήμα Βυζαντινών και Μεταβυζαντινών
Χώρων, Μνημείων και Αρχαιολογικών
Έργων
Μπουμπουλίνας 20-22
Τ.Κ.: 106 82, ΑΘΗΝΑ
- 3)** Υπηρεσία Νεωτέρων Μνημείων
και Τεχνικών Έργων Θεσσαλίας
και Κεντρικής Στερεάς Ελλάδας
Μεταμορφώσεως 41 & Ανθ. Γαζή
Τ.Κ.: 380 01, ΕΝΤΑΥΘΑ
- 4)** Εφορεία Εναλίων Αρχαιοτήτων
Διον. Αρεοπαγίτου & Ερεχθείου 59
117 42 ΑΘΗΝΑ

Ταχ. Δ/ση: Αθανασάκη 1
Τ.Κ.: 380 01 Βόλος
Πληροφορίες: κ. Ι. Γεωργίου
Τηλέφωνο: 24210 76278+25349
Fax: 24210 76496
E-mail: efamag@culture.gr



ΘΕΜΑ: Γνωμοδότηση της ΕΦ.Α. Μαγνησίας για τη Στρατηγική Μελέτη Περιβαλλοντικών Επιπτώσεων (Σ.Μ.Π.Ε.) του Σχεδίου Διαχείρισης των Κινδύνων Πλημμύρας του Υδατικού Διαμερίσματος Ανατολικής Στερεάς Ελλάδας (ΕΛ07)

- ΣΧΕΤ.:** α) Το με αρ. πρωτ. οικ.1315/17.1.2018 έγγραφό σας, το οποίο ελήφθη στην Υπηρεσία μας στις 29.1.2018
- β) Το με αρ. πρωτ. 4738π.έ./11.1.2013 έγγραφο της Υπηρεσίας μας
- γ) Το με αρ. πρωτ. οικ.203383/27.11.2012 έγγραφο της Ειδικής Υπηρεσίας Περιβάλλοντος του Υπουργείου Περιβάλλοντος Ενέργειας και Κλιματικής Αλλαγής, για τη Στρατηγική Μελέτη Περιβαλλοντικών Επιπτώσεων (Σ.Μ.Π.Ε.) του Σχεδίου Διαχείρισης της Περιοχής Λεκάνης Απορροής Ποταμού (Υδατικό Διαμέρισμα) Ανατολικής Στερεάς Ελλάδας (GR 07)

Σε συνέχεια του παραπάνω σχετικού (α) εγγράφου σας, το οποίο αφορά στο θέμα, σας γνωρίζουμε τα εξής:

Στο πλαίσιο της εκπόνησης της Στρατηγικής Μελέτης Περιβαλλοντικών Επιπτώσεων (Σ.Μ.Π.Ε.) του Σχεδίου Διαχείρισης της Περιοχής Λεκάνης Απορροής Ποταμού (Υδατικό Διαμέρισμα) Ανατολικής Στερεάς Ελλάδας (GR 07), σε συνέχεια του σχετικού (γ) εγγράφου σας, η

Εφορεία μας σας πληροφόρησε από την άποψη του Αρχαιολογικού Νόμου (Ν. 3028/2002 "Για την Προστασία των Αρχαιοτήτων και εν γένει της Πολιτιστικής Κληρονομιάς", ΦΕΚ 153/Α'/28.6.2002) και από πλευράς αρμοδιοτήτων της, ότι όσον αφορά το περιεχόμενο της ανωτέρω Σ.Μ.Π.Ε. θα έπρεπε να προστεθεί η τεκμηρίωση σχετικά με τους Αρχαιολογικούς Χώρους και τα Μνημεία στις προαναφερθείσες Λ.Α.Π.

Εντούτοις, το Κεφάλαιο 7.12 "Πολιτιστικό Περιβάλλον" της Στρατηγικής Μελέτης Περιβαλλοντικών Επιπτώσεων (Σ.Μ.Π.Ε.) του Σχεδίου Διαχείρισης των Κινδύνων Πλημμύρας του Υδατικού Διαμερίσματος Ανατολικής Στερεάς Ελλάδας (ΕΛ07) παραμένει πολύ επιγραμματικό και περιέχει πολλές ανακρίβειες, συνεπώς είναι αναγκαίο να διορθωθεί και να εμπλουτιστεί με τα ορθά δεδομένα. Για το λόγο αυτό σας αποστέλλουμε κατάλογο με τους Κηρυγμένους Αρχαιολογικούς Χώρους και Βυζαντινά μνημεία των βορείων Σποράδων.

Ύστερα από τα παραπάνω, σας γνωρίζουμε ότι η Υπηρεσία μας δεν έχει καταρχήν αντίρρηση για την έγκριση της Στρατηγικής Μελέτης Περιβαλλοντικών Επιπτώσεων (Σ.Μ.Π.Ε.) του Σχεδίου Διαχείρισης των Κινδύνων Πλημμύρας του Υδατικού Διαμερίσματος Ανατολικής Στερεάς Ελλάδας (ΕΛ07), με τους κάτωθι όρους:

- 1) Στο σχετικό κεφάλαιο της Μελέτης «7.12 Πολιτιστικό Περιβάλλον» (σελ. 333–336), θα πρέπει να συμπεριληφθούν όλοι οι Αρχαιολογικοί Χώροι και τα Βυζαντινά Μνημεία των βορείων Σποράδων, που προστατεύονται από τις διατάξεις του Ν. 3028/2002.
- 2) Για όλα τα προβλεπόμενα από τη Μελέτη, υπό κατασκευή έργα στα όρια της Π.Ε. Μαγνησίας και βορείων Σποράδων, είναι απαραίτητη η κατάθεση κατά περίπτωση του σχετικού φακέλου της Μελέτης του κάθε έργου, προκειμένου να χορηγείται από την Υπηρεσία μας η άδεια με τους ανάλογους όρους, βάσει των διατάξεων του Ν. 3028/2002.

Η παρούσα γνωμοδότηση δεν αντικαθιστά οποιαδήποτε γνωμοδότηση που απαιτείται από άλλη αρμόδια Αρχή.

Συνημ.: Ένας (1) κατάλογος με τους Κηρυγμένους Αρχαιολογικούς Χώρους και Βυζαντινά μνημεία των βορείων Σποράδων.

Η Προϊσταμένη της Εφορείας

Ανθή Μπάτζιου
Αρχαιολόγος με βαθμό Α'

Κ Σαρχίου
19.3.18

ΥΠΟΥΡΓΕΙΟ ΠΕΡΙΒΑΛΛΟΝΤΟΣ & ΕΝΕΡΓΕΙΑΣ
ΔΙΕΥΘΥΝΣΗ ΠΕΡΙΒΑΛΛΟΝΤΙΚΗΣ ΑΔΕΙΟΔΟΤΗΣΗΣ
ΑΡΙΘ. ΠΡΩΤ.: 6192
ΗΜΕΡΟΜΗΝΙΑ: 19/3/18

Τφ. Β'
19/3/18
[Signature]

Δ9 ΕΝΤΥΠΟ ΤΥΠΟΠΟΙΗΜΕΝΗΣ ΓΝΩΜΟΔΟΤΗΣΗΣ ΦΟΡΕΩΝ ΓΙΑ ΤΗ ΔΙΑΔΙΚΑΣΙΑ ΕΚΔΟΣΗΣ ΑΠΟΦΑΣΗΣ ΠΕΡΙΒΑΛΛΟΝΤΙΚΩΝ ΟΡΩΝ ΕΡΓΩΝ ΚΑΙ ΔΡΑΣΤΗΡΙΟΤΗΤΩΝ ΚΑΤΗΓΟΡΙΑΣ Α

ΣΤΟΙΧΕΙΑ ΓΝΩΜΟΔΟΤΟΥΣΑΣ ΥΠΗΡΕΣΙΑΣ
ΠΕΡΙΦΕΡΕΙΑ ΣΤΕΡΕΑΣ ΕΛΛΑΔΑΣ
ΔΙΕΥΘΥΝΣΗ ΠΕΡΙΒΑΛΛΟΝΤΟΣ
& ΧΩΡΙΚΟΥ ΣΧΕΔΙΑΣΜΟΥ
Ταχ. Δνση: Λεωφ. Καλυβίων 2
Τ.Κ. 35132 ΛΑΜΙΑ
Πληροφορίες: Α.Τερζής-Γ. Κουμπάρου
Τηλ.: 22313-52650-52654
Fax: 22313-52664
e-mail: dpehos@pste.gov.gr

Ημερομηνία: 12/3/2018
Αρ. Πρωτοκόλλου
(Εισερχομένου): 1315/17-1-2018
Αρ. Πρωτοκόλλου
(Εξερχομένου): 22111/224
Περιβαλλοντική Ταυτότητα (ΠΕΤ) Έργου ή
Δραστηριότητας:.....

ΠΡΟΣ: ΥΠΕΝ/ΔΙΕΥΘΥΝΣΗ
ΠΕΡΙΒΑΛΛΟΝΤΙΚΗΣ ΑΔΕΙΟΔΟΤΗΣΗΣ
ΤΜΗΜΑ Β'
Λ.ΑΛΕΞΑΝΔΡΑΣ 11
11473 ΑΘΗΝΑ
Email: sec.dipa@prv.ypeka.gr

1. ΤΙΤΛΟΣ ΕΡΓΟΥ Ή ΔΡΑΣΤΗΡΙΟΤΗΤΑΣ
ΣΤΡΑΤΗΓΙΚΗ ΜΕΛΕΤΗ ΠΕΡΙΒΑΛΛΟΝΤΙΚΩΝ ΕΠΙΠΤΩΣΕΩΝ (ΣΜΠΕ) ΤΟΥ "ΣΧΕΔΙΟΥ ΔΙΑΧΕΙΡΙΣΗΣ ΤΩΝ ΚΙΝΔΥΝΩΝ ΠΛΗΜΜΥΡΑΣ ΤΟΥ ΥΔΑΤΙΚΟΥ ΔΙΑΜΕΡΙΣΜΑΤΟΣ ΑΝΑΤΟΛΙΚΗΣ ΣΤΕΡΕΑΣ ΕΛΛΑΔΑΣ (ΕΛ07)"

2. ΘΕΣΜΙΚΟ ΠΛΑΙΣΙΟ ΠΟΥ ΔΙΕΠΕΙ ΤΟ ΠΕΔΙΟ ΓΝΩΜΟΔΟΤΗΣΗΣ ΤΗΣ ΥΠΗΡΕΣΙΑΣ ΜΑΣ

A/A	ΣΤΟΙΧΕΙΟ ΘΕΣΜΙΚΟΥ ΠΛΑΙΣΙΟΥ (ΦΕΚ)	ΤΙΤΛΟΣ ΣΤΟΙΧΕΙΟΥ ΘΕΣΜΙΚΟΥ ΠΛΑΙΣΙΟΥ
2.1	N.3199/2003 (ΦΕΚ280Α')	ΠΡΟΣΤΑΣΙΑ- ΔΙΑΧΕΙΡΙΣΗ ΥΔΑΤΩΝ
2.2	ΑΠΟΦΑΣΗ 706/2010(ΦΕΚ1383Β')	ΚΑΘΟΡΙΣΜΟΣ Λ.Α.Π. ΤΗΣ ΧΩΡΑΣ
2.3	ΑΠΟΦΑΣΗ 391/2013 ΕΘΝ.ΕΠ. ΥΔΑΤΩΝ	ΕΓΚΡΙΣΗ ΣΧ.ΔΙΑΧ. ΛΑΠ ΑΝ.ΣΤΕΡΕΑΣ
2.4	ΑΠΟΦΑΣΗ 902/2017 ΕΘΝ.ΕΠ.ΥΔΑΤΩΝ	ΕΓΚΡΙΣΗ 1ΗΣ ΑΝΑΘΕΩΡΗΣΗΣ ΣΧΕΔΙΩΝ ΔΙΑΧΕΙΡΙΣΗΣ Λ.Α.Π. ΑΝ. ΣΤΕΡΕΑΣ ΕΛΛΑΔΑΣ
2.5	ΚΥΑ 107017/2006 (ΦΕΚ1225Β')	ΕΚΤΙΜΗΣΗ Π.Ε. ΣΧΕΔΙΩΝ-ΠΡ/ΤΩΝ
2.6	ΚΥΑ31822/1542/Ε103(ΦΕΚ1108Β')	ΑΞΙΟΛΟΓΗΣΗ ΚΙΝΔΥΝΩΝ ΠΛΗΜΜΥΡΑΣ...

3. ΕΠΙΤΟΠΙΑ ΑΝΑΓΝΩΡΙΣΗ ΠΕΡΙΟΧΗΣ ΕΡΓΟΥ
ΓΙΑ ΤΙΣ ΑΝΑΓΚΕΣ ΤΗΣ ΠΑΡΟΥΣΑΣ ΓΝΩΜΟΔΟΤΗΣΗΣ ΕΛΑΒΕ ΧΩΡΑ ΣΤΗΝ ΠΕΡΙΟΧΗ ΤΟΥ ΕΡΓΟΥ

ΝΑΙ	<input type="checkbox"/>
ΟΧΙ	<input type="checkbox"/>

4. ΣΤΟΙΧΕΙΑ ΓΝΩΜΟΔΟΤΗΣΗΣ
Στο πλαίσιο των αρμοδιοτήτων της Υπηρεσίας μας, όπως αυτές αναφέρθηκαν πιο πάνω (σημείο 2 του παρόντος) και κατόπιν σχετικού αιτήματος της περιβαλλοντικής αρχής για το έργο – δραστηριότητα του σημείου 1 του παρόντος, η γνωμοδότηση μας επί του υποβληθέντος φακέλου της Μελέτης Περιβάλλοντος έχει ως εξής:
(Μπορούν να χρησιμοποιηθούν πρόσθετες σελίδες εάν χρειαστεί)

Τα στοιχεία και οι χάρτες της παρούσας ΣΜΠΕ αναφέρονται στα στοιχεία του Σχεδίου Διαχείρισης Λεκάνων Απορροής Ποταμών του Υδατικού Διαμερίσματος Ανατολικής Στερεάς Ελλάδας, όπως εγκρίθηκε με την παραπάνω (2.3) σχετική Απόφαση Εθνικής Επιτροπής Υδάτων.
Με την παραπάνω (2.4) σχετική Απόφαση εγκρίθηκε η 1η Αναθεώρηση των Σχεδίων Διαχείρισης Λεκάνων Απορροής Ποταμών του Υδατικού Διαμερίσματος Ανατολικής Στερεάς Ελλάδας, σύμφωνα με την οποία υπήρξε τροποποίηση των υπόγειων υδατικών συστημάτων ως προς τον αριθμό, την ποιοτική και ποσοτική τους κατάταξη.

Θεωρούμε ότι τα στοιχεία και οι χάρτες που συνοδεύουν την παρούσα ΣΜΠΕ, θα πρέπει να λάβουν υπόψη τις τροποποιήσεις που επήλθαν στα Σ.Δ.Λ.Α.Π. Ανατ. Στερεάς Ελλάδας με την 1η Αναθεώρησή τους.

5. ΣΥΜΠΕΡΑΣΜΑ ΤΗΣ ΓΝΩΜΟΔΟΤΗΣΗΣ

Α. ΓΝΩΜΟΔΟΤΟΥΜΕ ΘΕΤΙΚΑ ΓΙΑ ΤΗΝ ΥΛΟΠΟΙΗΣΗ ΤΟΥ ΕΡΓΟΥ Ή ΤΗΣ ΔΡΑΣΤΗΡΙΟΤΗΤΑΣ ΧΩΡΙΣ ΤΗΝ ΑΠΑΙΤΗΣΗ ΠΡΟΣΘΕΤΩΝ ΟΡΩΝ - ΠΡΟΫΠΟΘΕΣΕΩΝ	<input type="checkbox"/>
Β. ΓΝΩΜΟΔΟΤΟΥΜΕ ΘΕΤΙΚΑ ΓΙΑ ΤΗΝ ΥΛΟΠΟΙΗΣΗ ΤΟΥ ΕΡΓΟΥ Ή ΤΗΣ ΔΡΑΣΤΗΡΙΟΤΗΤΑΣ ΜΕ ΤΟΥΣ ΟΡΟΥΣ – ΠΡΟΫΠΟΘΕΣΕΙΣ ΠΟΥ ΠΑΡΑΤΙΘΕΝΤΑΙ ΣΤΟ ΣΗΜΕΙΟ 4 ΤΟΥ ΠΑΡΟΝΤΟΣ	<input checked="" type="checkbox"/>
Γ. ΓΝΩΜΟΔΟΤΟΥΜΕ ΑΡΝΗΤΙΚΑ ΓΙΑ ΤΗΝ ΥΛΟΠΟΙΗΣΗ ΤΟΥ ΕΡΓΟΥ Ή ΤΗΣ ΔΡΑΣΤΗΡΙΟΤΗΤΑΣ ΓΙΑ ΤΟΥΣ ΣΥΓΚΕΚΡΙΜΕΝΟΥΣ ΛΟΓΟΥΣ ΠΟΥ ΠΑΡΑΤΙΘΕΝΤΑΙ ΣΤΟ ΣΗΜΕΙΟ 4 ΤΟΥ ΠΑΡΟΝΤΟΣ	<input type="checkbox"/>
Δ. ΔΕΝ ΔΥΝΑΜΕΘΑ ΝΑ ΓΝΩΜΟΔΟΤΗΣΟΥΜΕ ΕΠΙ ΤΗΣ ΔΙΑΒΙΒΑΣΘΕΙΣΑΣ ΜΠΕ ΔΙΟΤΙ ΔΙΑΠΙΣΤΩΝΟΝΤΑΙ ΣΕ ΑΥΤΗ ΟΥΣΙΩΔΕΙΣ ΕΛΛΕΙΨΕΙΣ ΣΕ Ο,ΤΙ ΑΦΟΡΑ ΤΟ ΑΝΤΙΚΕΙΜΕΝΟ ΑΡΜΟΔΙΟΤΗΤΑΣ ΤΗΣ ΥΠΗΡΕΣΙΑΣ ΜΑΣ, ΟΠΩΣ ΑΥΤΕΣ (ΕΛΛΕΙΨΕΙΣ) ΔΙΑΠΙΣΤΩΝΟΝΤΑΙ ΣΤΟ ΣΗΜΕΙΟ 4 ΤΟΥ ΠΑΡΟΝΤΟΣ	<input type="checkbox"/>
Ε. ΔΕΝ ΔΥΝΑΜΕΘΑ ΝΑ ΓΝΩΜΟΔΟΤΗΣΟΥΜΕ ΕΠΙ ΤΗΣ ΔΙΑΒΙΒΑΣΘΕΙΣΑΣ ΜΠΕ ΔΙΟΤΙ ΔΕΝ ΕΜΠΙΠΤΕΙ ΣΤΟ ΠΕΔΙΟ ΤΩΝ ΚΑΤΑ ΝΟΜΟ ΑΡΜΟΔΙΟΤΗΤΩΝ ΤΗΣ ΥΠΗΡΕΣΙΑΣ ΜΑΣ	<input type="checkbox"/>

Ο ΠΡΟΙΣΤΑΜΕΝΟΣ ΔΙΠΕΧΩΣ



Digitally signed by
ANTONIOS TERZIS
Date: 2018.03.16
13:56:45 +02'00'

Αντώνιος Τερζής
Χημικός μηχανικός με Α' β.



**ΕΛΛΗΝΙΚΗ ΔΗΜΟΚΡΑΤΙΑ
ΥΠΟΥΡΓΕΙΟ ΠΕΡΙΒΑΛΛΟΝΤΟΣ
ΚΑΙ ΕΝΕΡΓΕΙΑΣ
ΓΕΝΙΚΗ Δ/ΝΣΗ ΠΕΡΙΒΑΛΛΟΝΤΙΚΗΣ ΠΟΛΙΤΙΚΗΣ
Δ/ΝΣΗ ΚΛΙΜΑΤΙΚΗΣ ΑΛΛΑΓΗΣ ΚΑΙ ΠΟΙΟΤΗΤΑΣ
ΤΗΣ ΑΤΜΟΣΦΑΙΡΑΣ**

Τμήμα Κλιματικής Αλλαγής

Ταχ. Δ/ση: Πατησίων 147
Ταχ. Κώδικας: Αθήνα 112 51
Πληροφορίες: Ι.Τσαλακανίδου
Τηλέφωνο: 210-8642118
FAX: 210-8646939
Email: i.tsalakanidou@prv.ypeka.gr

ΠΡΟΣ: Υ.Π.ΕΝ.
Δ/ση Περιβαλλοντικής
Αδειοδότησης (ΔΙΠΑ)
Τμήμα Β'
Υπόψιν: κ. Ε. Καλπακίδη
Λ. Αλεξάνδρας 11
11473 Αθήνα
sec.dipa@prv.ypeka.gr

ΚΟΙΝ.: Υ.Π.ΕΝ.
Ειδική Γραμματεία Υδάτων
Αμαλιάδος 17
11523 Αθήνα

Περιφέρεια Στερεάς Ελλάδας
Διεύθυνση Περιβάλλοντος &
Χωρικού Σχεδιασμού
Λ. Καλυβιών 2
35132 Λαμία
dpehos@pste.gov.gr

Περιφέρεια Αττικής
Διεύθυνση Περιβάλλοντος &
Κλιματικής Αλλαγής
Πολυτεχνείου 4
10433 Αθήνα
dperbna@patt.gov.gr

Περιφέρεια Θεσσαλίας
Διεύθυνση Περιβάλλοντος &
Χωρικού Σχεδιασμού
Πλατεία Ρήγα Φεραίου
41110 Λάρισα
periv.xorsxed@thessaly.gov.gr

ΘΕΜΑ: Γνωμοδότηση επί της Στρατηγικής Μελέτης Περιβαλλοντικών Επιπτώσεων (ΣΜΠΕ) του: «Σχεδίου Διαχείρισης των Κινδύνων Πλημμύρας του Υδατικού Διαμερίσματος Ανατολικής Στερεάς Ελλάδας (EL07)»

ΣΧΕΤ: Το με αρ. πρωτ. οικ. 1315/17.01.2018 έγγραφο της ΔΙΠΑ (αρ. πρωτ. Δ/σης Κλιματικής Αλλαγής & Ποιότητας της Ατμόσφαιρας ΥΠΕΝ/ΔΚΑΠΑ/3189/86/22.01.2018)

Σε συνέχεια του σχετικού εγγράφου σας και στο πλαίσιο των αρμοδιοτήτων της Υπηρεσίας μας, σημειώνουμε τα εξής:

Α) Ισχύον θεσμικό πλαίσιο για την Προσαρμογή στην Κλιματική Αλλαγή

Με τις διατάξεις των άρθρων 42-45 του ν.4414/2016 θεσπίστηκε το θεσμικό πλαίσιο για την προσαρμογή στην κλιματική αλλαγή, το οποίο προβλέπει εκτός των άλλων την εκπόνηση Εθνικής

Στρατηγικής για την Προσαρμογή στην Κλιματική Αλλαγή (ΕΣΠΚΑ) από το ΥΠΕΝ, την κατάρτιση Περιφερειακών Σχεδίων για την Προσαρμογή στην Κλιματική Αλλαγή (ΠεΣΠΚΑ) από τις οικείες Περιφέρειες, καθώς και τη σύσταση Εθνικού Συμβουλίου για την Προσαρμογή στην Κλιματική Αλλαγή (ΕΣΠ). Σημειώνεται ότι με το άρθρο 45 του ίδιου νόμου, εγκρίθηκε η ΕΣΠΚΑ, το κείμενο της οποίας είναι ανηρτημένο στον ιστότοπο του ΥΠΕΝ, στο σύνδεσμο: <http://www.ypeka.gr/LinkClick.aspx?fileticket=crbjkilcLIA%3d&tabid=303&language=el-GR>.

Σύμφωνα με το άρθρο 42 του ν.4414/2016, η ΕΣΠΚΑ περιλαμβάνει τη «διερεύνηση και καταγραφή των **δυναμικών προτεινόμενων** μέτρων και δράσεων για διάφορους τομείς της οικονομικής ζωής και κοινωνικής ζωής». Ειδικότερα, στο ισχύον κείμενο της ΕΣΠΚΑ αναφέρεται ότι «η ΕΣΠΚΑ αποτελεί κείμενο στρατηγικού προσανατολισμού με στόχο τη χάραξη κατευθυντήριων γραμμών. Ως τέτοιο, δεν αναλύει σε βάθος τις αναγκαίες τομεακές πολιτικές, **ούτε αποφαίνεται για τη σκοπιμότητα επιμέρους μέτρων και δράσεων προσαρμογής σε τοπικό/περιφερειακό επίπεδο** και δεν επιχειρεί την ιεράρχηση των ενδεικτικά προτεινόμενων μέτρων και δράσεων. Τα θέματα αυτά αποτελούν την ουσία των **Περιφερειακών Σχεδίων Προσαρμογής στην Κλιματική Αλλαγή (ΠεΣΠΚΑ)** τα οποία και θα εξειδικεύσουν τις κατευθύνσεις της ΕΣΠΚΑ καθορίζοντας τις άμεσες προτεραιότητες προσαρμογής σε **τοπικό επίπεδο**» (ΕΣΠΚΑ, Κεφ.2.1 Στόχοι και κατευθυντήριες αρχές).

Με την Υ.Α.11258/2017 (Β' 873) θεσπίστηκαν αναλυτικές προδιαγραφές για την εκπόνηση των ΠεΣΠΚΑ σε εξουσιοδότηση του άρθρου 43, παρ.4, του ν.4414/2016. Στην προαναφερθείσα Υ.Α. προβλέπεται, εκτός των άλλων, η ανάπτυξη μεσοπρόθεσμων και μακροπρόθεσμων εκτιμήσεων/προβλέψεων για τις αναμενόμενες στην Περιφέρεια κλιματικές μεταβολές καθώς και η εξέταση της συμβατότητας και συμπληρωματικότητας των ΠεΣΠΚΑ με άλλα Περιφερειακά Σχέδια, όπως π.χ. τα Σχέδια Διαχείρισης των Κινδύνων Πλημμύρας, ώστε να ληφθούν σχετικές πρόνοιες στο ΠεΣΠΚΑ ή/και (μετά την κατάρτιση ΠεΣΠΚΑ) στην αναθεώρηση των υφιστάμενων και στην ολοκλήρωση των υπό εκπόνηση σχεδίων.

Επισημαίνεται ότι τα ΠεΣΠΚΑ των Περιφερειών Στερεάς Ελλάδας, Αττικής και Θεσσαλίας δεν έχουν ακόμη καταρτιστεί.

Β) Απώψεις επί της Στρατηγικής Μελέτης Περιβαλλοντικών Επιπτώσεων (ΣΜΠΕ)

Σύμφωνα με τη ΣΜΠΕ, όπως μεταφορτώθηκε, κατ' υπόδειξη του) σχετικού εγγράφου σας, από το σύνδεσμο <http://www.ypeka.gr/Default.aspx?tabid=232&language=el-GR> στις 28.02.2018, το υπό περιβαλλοντική αξιολόγηση Σχέδιο αφορά στη Διαχείριση των Κινδύνων Πλημμύρας (ΣΔΚΠ) του Υδατικού Διαμερίσματος (ΥΔ) Ανατολικής Στερεάς Ελλάδας (ΕΛ7). Το Σχέδιο αποσκοπεί στη μείωση των αρνητικών επιπτώσεων των πλημμυρών.

Όσον αφορά στη σχέση του υπό αξιολόγηση ΣΔΚΠ με την «Εθνική Στρατηγική για την Προσαρμογή στην Κλιματική Αλλαγή» (ΕΣΠΚΑ), η ΣΜΠΕ υπογραμμίζει (σελ.96, κεφ.4.2.5.1) την ύπαρξη «σημαντικής συνέργειας».

Όσον αφορά στο περιεχόμενο του ΣΔΚΠ, βάσει των αναφερόμενων στη ΣΜΠΕ (κεφ.5), παρατηρείται ότι:

- Στο πλαίσιο της Προκαταρκτικής Αξιολόγησης Κινδύνων Πλημμύρας (ΠΑΚΠ), οι Ζώνες Δυναμικά Υψηλού Κινδύνου Πλημμύρας (ΖΔΥΚΠ) του Υδατικού Διαμερίσματος (ΥΔ) Ανατολικής Στερεάς Ελλάδας προσδιορίστηκαν (ΣΜΠΕ, κεφ. 5.2.5) από τη γεωγραφική τομή των περιοχών με δυναμικά σημαντικές συνέπειες από μελλοντικές πλημμύρες (π.χ. πόλεις και οικισμοί,

βιομηχανικές ζώνες, προστατευόμενες περιοχές, μνημεία πολιτιστικής κληρονομιάς, υποδομές) και των περιοχών που βρίσκονται σε θέσεις προσχωματικών αποθέσεων ή/και σε έδαφος με κλίση μικρότερη από 2%, δηλαδή, με χρήση «κλιματικά ουδέτερων» κριτηρίων.

- Στο πλαίσιο της ίδιας ΠΙΑΚΠ (ΣΜΠΕ, κεφ. 5.2.7), εκτιμήθηκε ότι η (προσωρινή) ανύψωση της μέσης στάθμης της θάλασσας (ΜΣΘ) δε θα ξεπεράσει το 1.0m στις ΖΔΥΚΠ του ΥΔ Ανατολικής Στερεάς Ελλάδας και συνεπώς θεωρήθηκε ότι δεν υπάρχει κίνδυνος πλημμύρας από τη θάλασσα. Η (προσωρινή) ανύψωση της ΜΣΘ υπολογίστηκε ως το άθροισμα των ανυψώσεων που προκαλούνται από την αστρονομική και τη μετεωρολογική παλίρροια και τους κυματισμούς. Η ανύψωση λόγω μετεωρολογικής παλίρροιας εκτιμήθηκε, με χρήση κατάλληλου μοντέλου, για περιόδους επαναφοράς (T) 50 και 100 ετών, ενώ η ανύψωση λόγω κυματισμών βάσει του αναπτύγματος του πελάγου και της ταχύτητας και της διάρκειας του ανέμου. Από την περιγραφή της χρησιμοποιούμενης μεθοδολογίας, δεν προκύπτει επακριβώς ότι ελήφθησαν υπόψη ενδεχόμενες μελλοντικές μεταβολές λόγω κλιματικής αλλαγής.
- Για την κατάρτιση των χαρτών επικινδυνότητας πλημμύρας από ποτάμιες ροές (ΣΜΠΕ, κεφ.5.3) χρησιμοποιήθηκαν κατάλληλα μοντέλα προσομοίωσης για τρία σενάρια πλημμυρών. Συγκεκριμένα, εξετάστηκαν σενάρια υψηλής και μέσης πιθανότητας υπέρβασης περιόδου επαναφοράς 50 και 100 ετών αντίστοιχα, που καλύπτουν τις τυπικές περιόδους επαναφοράς που χρησιμοποιούνται για το σχεδιασμό αντιπλημμυρικών έργων, καθώς και σενάριο χαμηλής πιθανότητας υπέρβασης περιόδου επαναφοράς 1000 ετών που καλύπτει τα ακραία φαινόμενα. Ο χάρτης επικινδυνότητας πλημμύρας για τη λίμνη Υλίκη καταρτίστηκε για πλημμύρες περιόδου επαναφοράς 1000 ετών. Δεν καταρτίστηκαν χάρτες επικινδυνότητας πλημμύρας λόγω ανύψωσης της ΜΣΘ εφόσον δεν εντοπίστηκε τέτοιος κίνδυνος.
- Οι χάρτες κινδύνου πλημμύρας (ΣΜΠΕ, κεφ. 5.4) δημιουργήθηκαν από την αποτύπωση των χρήσεων γης και των οικονομικών δραστηριοτήτων (σημειακών και εκτατικών) επί των περιοχών κατάκλυσης, όπως αυτές αποτυπώθηκαν στους χάρτες επικινδυνότητας πλημμύρας και για τις αναφερθείσες στα ανωτέρω σημεία περιόδους επαναφοράς.
- Επιπροσθέτως, καταρτίστηκαν (ΣΜΠΕ, κεφ.5.4.) χάρτες μέγιστης πιθανής επίπτωσης πλημμύρας (δηλ. χάρτες τρωτότητας) και χάρτες βαθμού επιρροής πλημμύρας (δηλ. χάρτες πλημμυρικής επικινδυνότητας), οι οποίοι και αποτέλεσαν τη βάση για την κατάρτιση χαρτών αποτίμησης των επιπτώσεων της πλημμύρας. Οι τελευταίοι, απεικονίζουν το μέγεθος του κινδύνου (5 κλάσεις) σε κάθε σημείο της περιοχής κατάκλυσης, ως αποτέλεσμα της συσχέτισης των μέγιστων δυνητικών επιπτώσεων (τρωτότητας) με την επικινδυνότητα της πλημμύρας από ποτάμιες ροές και λίμνες (για T=50,100, 1000 έτη). Κατά συνέπεια δίνεται η δυνατότητα εκτίμησης των κινδύνων από ακραία φαινόμενα (T=1000 έτη).
- Το Σχέδιο Διαχείρισης Κινδύνων Πλημμύρας (ΣΔΚΠ) (ΣΜΠΕ, κεφ.5.5)
 - καλύπτει τουλάχιστον τη ζώνη πλημμύρας του σεναρίου T=100 ετών,
 - αξιολογεί την απόδοση των προτεινόμενων 37 μέτρων σε συνθήκες κλιματικής αλλαγής και εκτιμά ότι θα είναι «Υψηλή» για 11 μέτρα και «Μέση» για τα υπόλοιπα 26,
 - περιλαμβάνει μέτρα για τη μείωση της τρωτότητας της περιοχής έναντι των πλημμυρών,
 - περιλαμβάνει μη δομικά μέτρα (π.χ. ενημέρωση, συστήματα έγκαιρης προειδοποίησης, οικονομικά εργαλεία, βελτίωση δεδομένων) τα οποία μπορούν να είναι ωφέλιμα και στην περίπτωση εντονότερων πλημμυρών λόγω κλιματικής αλλαγής (no-regret measures),
 - προβλέπει τη σύνταξη μεθοδολογικών κειμένων και τεχνικών προδιαγραφών για θέματα σχετικά με την αξιολόγηση της κλιματικής αλλαγής, στο πλαίσιο τους συστήματος

παρακολούθησης του προγράμματος μέτρων (Μέτρο: EL07-M61-01), καθώς και την εναρμόνιση με τα ΠεΣΠΚΑ κατά την 1^η αναθεώρηση του ΣΔΚΠ (Μέτρο: EL07-M24-13),

- περιλαμβάνει μέτρα που μπορούν να συμβάλουν στην έγκαιρη αναγνώριση και παρακολούθηση των προκαλούμενων από την κλιματική αλλαγή μεταβολών, όπως η αναδιάρθρωση και ο εκσυγχρονισμός του δικτύου συλλογής μετεωρολογικών και υδρομετρικών δεδομένων (Μέτρο: EL07-M24-07), η δημιουργία μητρώου ιστορικών πλημμυρικών συμβάντων (Μέτρο: EL07-M24-10) και ο μηχανισμός αποτίμησης ζημιών (Μέτρο: EL07-M51-31).
- δεν αναφέρει -τουλάχιστον σαφώς- ότι οι επιπτώσεις της κλιματικής αλλαγής θα ληφθούν υπόψη κατά το σχεδιασμό των επιμέρους μέτρων. Εξαιρέση, αποτελούν κάποια από τα ανωτέρω αναφερθέντα μέτρα, καθώς και το μέτρο EL07-M23-05 σχετικά με την κατάρτιση γεωργών και κτηνοτρόφων σε πρακτικές μείωσης των επιπτώσεων από τις πλημμύρες.

Όσον αφορά στην υφιστάμενη κατάσταση του περιβάλλοντος, η ΣΜΠΕ (κεφ.7.1) περιλαμβάνει περιγραφή των κλιματικών και βιοκλιματικών χαρακτηριστικών του ΥΔ Ανατολικής Στερεάς Ελλάδας, καθώς και ανάλυση των αναμενομένων μεταβολών τους λόγω της κλιματικής αλλαγής. Ωστόσο, η ανάλυση δεν αναφέρεται σε μεταβολές σχετικές με την ένταση και κατανομή των πλημμυρών, τις μετεωρολογικές παλίρροιες, τη μέση στάθμη της θάλασσας και την ακτογραμμή.

Η μεθοδολογία που χρησιμοποιεί η ΣΜΠΕ (κεφ.8.2) για την εκτίμηση και αξιολόγηση των περιβαλλοντικών επιπτώσεων, εξετάζει τις επιπτώσεις των επιμέρους μέτρων από άποψη μετριασμού της κλιματικής αλλαγής αλλά όχι από άποψη προσαρμογής σε αυτή. Συγκεκριμένα, εξετάζει τις επιπτώσεις των επιμέρους μέτρων ως προς τις εκπομπές αερίων του θερμοκηπίου και τις αξιολογεί ως «ουδέτερες». Επιπλέον, για την 4^η ομάδα μέτρων «μη δομικές παρεμβάσεις» εκτιμά (σελ.358) ότι «υπάρχουν θετικές επιπτώσεις στους κλιματικούς παράγοντες» λόγω της προβλεπόμενης εναρμόνισης με τα ΠεΣΠΚΑ κατά την αναθεώρηση του ΣΔΚΠ.

Όσον αφορά στο σύστημα παρακολούθησης περιβαλλοντικών επιπτώσεων από την εφαρμογή του ΣΔΚΠ (ΣΜΠΕ, κεφ.9), δεν προκύπτει η ύπαρξη συγκεκριμένου σχεδιασμού για την παρακολούθηση και έγκαιρη αναγνώριση των επιπτώσεων της κλιματικής αλλαγής.

Γ) Γνωμοδότηση επί της διαβιβασθείσας Σ.Μ.Π.Ε.

Με βάση τα παραπάνω αναφερθέντα δεν έχουμε κατ' αρχήν αντίρρηση για την έγκριση της ΣΜΠΕ, με τις ακόλουθες παρατηρήσεις/προτάσεις για την αύξηση της αποτελεσματικότητας και τη μείωση της τρωτότητας του ΣΔΚΠ έναντι της κλιματικής αλλαγής:

- Οι προβλέψεις και τα αποτελέσματα των ΠεΣΠΚΑ των Περιφερειών Στερεάς Ελλάδας, Αττικής και Θεσσαλίας, όπως αυτά θα εγκριθούν βάσει του άρθρου 43 του ν.4414/2016, να ληφθούν υπόψη και κατά την αναθεώρηση της Προκαταρκτικής Αξιολόγησης Κινδύνων Πλημμύρας, την αναθεώρηση των χαρτών επικινδυνότητας πλημμύρας και γενικότερα των πρόδρομων μελετών και εργασιών στα αποτελέσματα των οποίων θα βασιστεί η αναθεώρηση του ΣΔΚΠ.
- Να αναπτυχθεί μεθοδολογία και τεχνικές προδιαγραφές για την ενσωμάτωση της συνιστώσας της προσαρμογής στην κλιματική αλλαγή στις αναθεωρήσεις του ΣΔΚΠ και των πρόδρομων αυτού μελετών, λαμβάνοντας υπόψη το σύνολο των πιθανών μεταβολών στη λεκάνη απορροής και στην παράκτια ζώνη που δύνανται να επηρεάσουν τα πλημμυρικά φαινόμενα.
- Κατά το σχεδιασμό των μέτρων των σχετικών με την αναδιάρθρωση και τον εκσυγχρονισμό του δικτύου συλλογής μετεωρολογικών και υδρομετρικών δεδομένων (Μέτρο: EL07-M24-07), τη

δημιουργία μητρώου ιστορικών πλημμυρικών συμβάντων (Μέτρο: EL07-M24-10) και το μηχανισμό αποτίμησης ζημιών (Μέτρο: EL07-M51-31) να προβλεφθούν μετρήσεις που μπορούν να διευκολύνουν την έγκαιρη αναγνώριση και παρακολούθηση των προκαλούμενων από την κλιματική αλλαγή μεταβολών.

- Κατά την περιβαλλοντική αδειοδότηση των επιμέρους μέτρων του ΣΔΚΠ να αξιολογηθούν τόσο οι επιπτώσεις τους στην τρωτότητα και στην ικανότητα προσαρμογής του ΥΔ Ανατολικής Στερεάς Ελλάδας έναντι της κλιματική αλλαγής, όσο και ευπάθεια των ίδιων των μέτρων στην κλιματική αλλαγή και όπου απαιτείται να προταθούν κατάλληλα μέτρα μείωσης της τρωτότητας και αύξησης της προσαρμοστικής ικανότητας.
- Στο προτεινόμενο πρόγραμμα παρακολούθησης να προστεθεί δείκτης «Έκταση περιοχών που χαρακτηρίζεται από υψηλό ή πολύ υψηλό κίνδυνο πλημμύρας», με στόχο την αξιολόγηση της αποτελεσματικότητας του ΣΔΚΠ στη μείωση του κινδύνου έναντι των πλημμυρών, σε σχέση μάλιστα και με τις μεταβολές που ενδέχεται να προκαλέσει η κλιματική αλλαγή.

Τέλος, οι Διεύθυνσεις Περιβάλλοντος & Χωρικού Σχεδιασμού των Περιφερειών Στερεάς Ελλάδας και Θεσσαλίας και η Διεύθυνση Περιβάλλοντος & Κλιματικής Αλλαγής της Περιφέρειας Αττικής, στις οποίες κοινοποιείται το παρόν, παρακαλούνται να λάβουν υπόψη τις προβλέψεις του «Σχεδίου Διαχείρισης των Κινδύνων Πλημμύρας του Υδατικού Διαμερίσματος Ανατολικής Στερεάς Ελλάδας (EL07)» κατά την εκπόνηση των οικείων ΠεΣΠΚΑ.

Η Διευθύντρια

P. Μπατμάνογλου



ΕΛΛΗΝΙΚΗ ΔΗΜΟΚΡΑΤΙΑ
ΥΠΟΥΡΓΕΙΟ ΑΓΡΟΤΙΚΗΣ ΑΝΑΠΤΥΞΗΣ & ΤΡΟΦΙΜΩΝ
ΓΕΝΙΚΗ Δ/ΝΣΗ ΑΓΡΟΤΙΚΗΣ ΑΝΑΠΤΥΞΗΣ
Δ/ΝΣΗ ΕΓΓΕΙΩΝ ΒΕΛΤΙΩΣΕΩΝ & ΕΔΑΦΟΥΔΑΤΙΚΩΝ ΠΟΡΩΝ
ΤΜΗΜΑ Α΄

ΜΟΝΟΝ ΗΛΕΚΤΡΟΝΙΚΗ ΑΠΟΣΤΟΛΗ

Αθήνα, 8 Φεβρουαρίου 2018
Αρ. Πρωτ.: 180/21424

ΤΑΧ. Δ/ΝΣΗ : Καπνοκοπτηρίου 6 **ΠΡΟΣ:** ΠΙΝΑΚΑΣ ΑΠΟΔΕΚΤΩΝ
ΤΑΧ. ΚΩΔΙΚΑΣ : 104 33 Αθήνα
ΠΛΗΡΟΦΟΡΙΕΣ : Ε. Παπαδιαμαντοπούλου
ΤΗΛΕΦΩΝΟ : 2108205323 (εσωτ. 2323)
FAX : 2108205333
email : epapadiam@minagric.gr

ΘΕΜΑ: «Μέτρα Σχεδίων Διαχείρισης Πλημμύρας που αφορούν αρμοδιότητες του ΥΠΑΑΤ»

ΣΧΕΤ: Το από 4/2/2018 email σας με το συνημμένο πίνακα

Σε απάντηση του ανωτέρω σχετικού εγγράφου και στο πλαίσιο των αρμοδιοτήτων της υπηρεσίας μας, σας παραθέτουμε τα ακόλουθα σχόλια:

1. Σε ότι αφορά στο οριζόντιο Μέτρο **EL_xx_24_07 «Αναδιάρθρωση και εκσυγχρονισμός δικτύου συλλογής μετεωρολογικών και υδρομετρικών δεδομένων»**, θα θέλαμε να σας ενημερώσουμε ότι η Υπηρεσία μας και συγκεκριμένα το Τμήμα Γεωλογίας-Υδρολογίας, είναι υπεύθυνο για τη λειτουργία και συντήρηση του δικτύου παρακολούθησης των μετεωρολογικών και υδρομετρικών δεδομένων του τομέα Εγγείων Βελτιώσεων του ΥπαΑΤ, που περιλαμβάνει 225 συμβατικούς μετεωρολογικούς σταθμούς, 45 υδρομετρικούς σταθμούς, 135 σημεία υδρομετρήσεων και 12 νέας τεχνολογίας αυτόματους μετεωρολογικούς σταθμούς. Επίσης το εν λόγω Τμήμα κρατά αρχειακό υλικό για επιπλέον 300 περίπου σταθμούς που δεν λειτουργούν πλέον, σε χειρόγραφη μορφή (ή ηλεκτρονική για κάποιους νεότερους). Το σημαντικό στοιχείο των δεδομένων αυτών είναι οι μεγάλες χρονοσειρές και η διασπορά των σταθμών ανά την επικράτεια. Η υπηρεσία μας είναι στη διάθεσή σας για κάθε συνεργασία.
2. Σε ότι αφορά στο οριζόντιο Μέτρο **EL_xx_32_14 «Ταμιευτήρες πολλαπλής σκοπιμότητας με συνιστώσα αντιπλημμυρικής προστασίας»** σας γνωρίζουμε ότι το ΥΠΑΑΤ κατασκευάζει και μεγάλους ταμιευτήρες (ύψος μεγαλύτερο από 15μ) με

βασικό σκοπό την άρδευση. Για την διαστασιολόγηση και τους υπολογισμούς της χωρητικότητας και λειτουργίας κάθε ταμιευτήρα και την διαστασιολόγηση του φράγματος, καθώς και για τον υπολογισμό του υπερχειλιστή ασφαλείας και των βοηθητικών έργων για την κατασκευή (πρόφραγμα, σήραγγα εκτροπής κλπ.), απαιτείται η σύνταξη πλήρους υδρολογικής μελέτης καθώς και μελέτης πλημμυρικού κύματος. Τα τελευταία χρόνια θεωρείται δεδομένο, στα έργα που κατασκευάζει το ΥΠΑΑΤ, τα φράγματα να έχουν και αντιπλημμυρικό χαρακτήρα. Συνεπώς, θεωρούμε ότι **για την ανάσχεση πλημμυρών από ένα αρδευτικό φράγμα, η λύση δεν είναι η κατασκευή μεγαλύτερου φράγματος αλλά η σωστή διαστασιολόγηση αυτού.** Η σωστή διαστασιολόγηση είναι άμεσα συνδεδεμένη με την υδρολογική μελέτη και συνεπώς εξαρτάται από τα διαθέσιμα υδρομετεωρολογικά δεδομένα. Η δε αντιπλημμυρική δράση ως συνιστώσα λειτουργίας προκύπτει από την εφαρμογή κατάλληλου προγράμματος λειτουργίας κατά τους μήνες «αιχμής» όπως περιγράφεται στο επόμενο οριζόντιο μέτρο **EL_xx_32_15 «Αξιοποίηση υφιστάμενων έργων ταμίευσης για ανάσχεση πλημμυρικών παροχών»** με το οποίο είμαστε απόλυτα σύμφωνοι.

3. Σε ότι αφορά στο οριζόντιο Μέτρο **EL_xx_33_16 «Εκσυγχρονισμός και αποκατάσταση αποχετευτικών / αποστραγγιστικών δικτύων»**, σας γνωρίζουμε ότι στο πλαίσιο της δράσης 4.3.1. «Υποδομές εγγείων βελτιώσεων» του Μέρους 4 του ΠΑΑ 2014-2020, υπάρχει η δυνατότητα αποκατάστασης και εκσυγχρονισμού της λειτουργίας υφιστάμενων αποστραγγιστικών δικτύων, **μόνον** όταν αυτά είναι και αρδευτικά. Σημειώνεται ότι το Μέτρο αυτό δεν είναι ακόμη ανοιχτό για χρηματοδοτήσεις νέων έργων.

Επιπλέον των ανωτέρω και διαβάζοντας και τα Ειδικά Μέτρα **EL07-M35-33 και EL12-M35-34: «Καταγραφή και Αξιολόγηση Τεχνητών Στραγγιστικών Δικτύων εντός ΖΔΥΚΠ»**, θα θέλαμε να σας ενημερώσουμε ότι για τα υφιστάμενα στραγγιστικά δίκτυα υπάρχουν στους φορείς λειτουργίας, που είναι υπεύθυνοι για τη διοίκηση-λειτουργία και συντήρηση αυτών, πέραν των ΟΤΑ α' και β' βαθμού ανήκουν και οι Οργανισμοί Εγγείων Βελτιώσεων(ΟΕΒ), στη δικαιοδοσία των οποίων ανήκουν αρκετά στραγγιστικά έργα. Προτείνουμε στους φορείς υλοποίησης να αναφέρονται και οι ΟΕΒ καθώς πολλές φορές διαθέτουν την εμπειρία αλλά και τη γνώση για τη συντήρηση και την καλύτερη λειτουργία της στράγγισης, ενώ μπορούν να συμβάλλουν στο σωστό σχεδιασμό

της αποστράγγισης και άλλων δομικών έργων στην περιοχή τους (π.χ. κατασκευές μεγάλων αυτοκινητοδρόμων).

Πέραν των ανωτέρω σχολίων, σας γνωρίζουμε ότι η Υπηρεσία μας ενημερώθηκε πρόσφατα για τη διαβούλευση των ΣΔΚΠ, και εντός του μήνα αναμένεται να σας αποστείλει συνολικότερες παρατηρήσεις επί των Σχεδίων, ακολουθώντας τον προγραμματισμό της ανηρτημένης διαβούλευσης και το χρονικό περιθώριο των 45 ημερών.

Ο ΔΙΕΥΘΥΝΤΗΣ

ΚΩΝ/ΝΟΣ ΣΤΟΥΡΝΑΡΑΣ

ΠΙΝΑΚΑΣ ΑΠΟΔΕΚΤΩΝ

ΥΠΟΥΡΓΕΙΟ ΠΕΡΙΒΑΛΛΟΝΤΟΣ & ΕΝΕΡΓΕΙΑΣ

Ειδική Γραμματεία Υδάτων

Αμαλιάδος 17

115 23 Αθήνα

ginimaria3@gmail.com , k.nika@prv.ypeka.gr

ΚΟΙΝΟΠΟΙΗΣΗ

ΥΠΟΥΡΓΕΙΟ ΑΓΡΟΤΙΚΗΣ ΑΝΑΠΤΥΞΗΣ & ΤΡΟΦΙΜΩΝ

1. ΓΕΝΙΚΗ ΓΡΑΜΜΑΤΕΙΑ ΑΓΡ. ΠΟΛΙΤΙΚΗΣ & ΔΙΑΧΕΙΡΙΣΗΣ ΚΟΙΝΟΤΙΚΩΝ ΠΟΡΩΝ

Γραφείο Γεν. Γραμματέα ΥΠΑΑΤ

κ. Χ. Κασσίμη

ggram@hq.minagric.gr

2. Γεν. Δ/ση Αγροτικής Ανάπτυξης

Γραφείο Γεν. Δ/ντή

Αχαρνών 2

klogothetou@minagric.gr

ΕΣΩΤΕΡΙΚΗ ΔΙΑΝΟΜΗ

1. ΤΜΗΜΑ Α

2. Χρον. Αρχείο



Αθήνα, 12 - 03 - 2018
Αριθ. Πρωτ.: 4758 / 227

**ΕΛΛΗΝΙΚΗ ΔΗΜΟΚΡΑΤΙΑ
ΑΠΟΚΕΝΤΡΩΜΕΝΗ ΔΙΟΙΚΗΣΗ ΑΤΤΙΚΗΣ
ΓΕΝΙΚΗ ΔΙΕΥΘΥΝΣΗ ΧΩΡΟΤΑΞΙΚΗΣ &
ΠΕΡΙΒΑΛΛΟΝΤΙΚΗΣ ΠΟΛΙΤΙΚΗΣ
ΔΙΕΥΘΥΝΣΗ ΥΔΑΤΩΝ
ΤΜΗΜΑ ΠΑΡΑΚΟΛΟΥΘΗΣΗΣ &
ΠΡΟΣΤΑΣΙΑΣ ΥΔΑΤΙΚΩΝ ΠΟΡΩΝ**

ΠΡΟΣ: ΥΠΟΥΡΓΕΙΟ ΠΕΡΙΒΑΛΛΟΝΤΟΣ & ΕΝΕΡΓΕΙΑΣ
Γενική Δ/ση Περιβαλλοντικής Πολιτικής
Δ/ση Περιβαλλοντικής Αδειοδότησης
Τμήμα Β'
Λ. Αλεξάνδρας 11
114 73 ΑΘΗΝΑ
E-mail : sec.dipa@prv.ypeka.gr

Ταχ. Δ/ση : Μεσογείων 239 & Παρίση
Ταχ. Κώδικας : 154 51 Νέο Ψυχικό
Πληροφορίες : Δέρβος Ν.
Τηλέφωνο : 2103725782
Fax : 2103725728
E-mail : n.dervos@attica.gr

ΘΕΜΑ: Γνωμοδότηση επί της Στρατηγικής Μελέτης Περιβαλλοντικών Επιπτώσεων (ΣΜΠΕ) του «Σχεδίου Διαχείρισης Κινδύνων Πλημμύρας του Υδατικού Διαμερίσματος Ανατολικής Στερεάς Ελλάδας (EL07)».

- ΣΧΕΤ:**
1. Ο Ν. 3199/2003 (ΦΕΚ 280/Α/09-12-2003) "Προστασία και Διαχείριση των υδάτων – Εναρμόνιση με την Οδηγία 2000/60/Ε.Κ. του Ευρωπαϊκού Κοινοβουλίου και του Συμβουλίου της 23ης Οκτωβρίου 2000", όπως τροποποιήθηκε και ισχύει βάσει του Ν. 4117/2013 (ΦΕΚ 29/Α/05-02-2013) και του Ν.4315/2014 (ΦΕΚ269/Α/24-12-2014).
 2. Το Π.Δ.51/02-03-2007 (ΦΕΚ 54/Α/08-03-2007) "Καθορισμός μέτρων και διαδικασιών για την ολοκληρωμένη προστασία και διαχείριση των υδάτων σε συμμόρφωση με τις διατάξεις της Οδηγίας 2000/60/ΕΚ «για τη θέσπιση πλαισίου κοινοτικής δράσης στον τομέα της πολιτικής των υδάτων» του Ευρωπαϊκού Κοινοβουλίου και του Συμβουλίου της 23ης Οκτωβρίου 2000", όπως τροποποιήθηκε με το άρθρο πέμπτο του Ν.4117/2013 (ΦΕΚ 29/Α/2013) και τη με αριθμό οικ.170766/2016 ΚΥΑ (ΦΕΚ 69/Β/2016) και ισχύει.
 3. Τη με αριθμό οικ. 706/16-07-2010 (ΦΕΚ 1383/Β/02-09-2010) Απόφαση της Εθνικής Επιτροπής Υδάτων "Καθορισμός Λεκανών Απορροής Ποταμών της Χώρας και ορισμού των αρμοδίων Περιφερειών για τη διαχείριση και την προστασία τους" και τη διόρθωση αυτής (ΦΕΚ 1572/Β/28-09-2010) όπως τροποποιήθηκε και ισχύει βάσει της με αριθμό πρωτ.οικ.1300/2014 (Β' 3665) Απόφασης της Εθνικής Επιτροπής Υδάτων.
 4. Η με αριθμό Ε.Γ.: οικ. 903/21-12-2017 (ΦΕΚ 4672/Β/29-12-2017) Απόφαση της Εθνικής Επιτροπής Υδάτων «Έγκριση της 1ης Αναθεώρησης του Σχεδίου Διαχείρισης των Λεκανών Απορροής Ποταμών του Υδατικού Διαμερίσματος Αττικής και της αντίστοιχης Στρατηγικής Μελέτης Περιβαλλοντικών Επιπτώσεων».
 5. Το με αριθμό πρωτ. οικ.1315/17-01-2018 έγγραφο της ΔΙ.Π.Α / Τμήμα Β του Υπουργείου Περιβάλλοντος & Ενέργειας «Διατύπωση γνώμης επί της Στρατηγικής Μελέτης Περιβαλλοντικών Επιπτώσεων (ΣΜΠΕ) του: «Σχεδίου Διαχείρισης των Κινδύνων Πλημμύρας του Υδατικού Διαμερίσματος Ανατολικής Στερεάς Ελλάδας (EL 07)» (αρ.πρωτ. Δ/σης Υδάτων Α.Δ.Αττικής: 4758/227/19-01-2018).

Με το (5) σχετικό έγγραφο διαβιβάστηκε στην Υπηρεσία μας ο σύνδεσμος της ανάρτησης του εν θέματι φακέλου στο διαδίκτυο, για την γνωμοδότηση της Υπηρεσίας μας. Κατόπιν ελέγχου του εν θέματι φακέλου, σημειώνονται τα εξής:

1. Το ΥΔ Ανατολικής Στερεάς Ελλάδας, περιλαμβάνει τις **Λεκάνες Απορροής Σπερχειού** (GR18), **Εύβοιας** (GR19), **ΒΑ Παραλίας Καλλιδρομου** (GR22), **Βοιωτικού Κηφισού** (GR23), **Άμφισσας** (GR24), **Ασωπού** (GR25) και **Σποράδων** (GR35), με έκταση GR18: 2.318 km², GR19: 3.687 km², GR22: 920 km², GR23:

2.720 km², GR24: 785 km², GR25: 1.362 km² και GR35: 499 km². Για πληρέστερη διαχείριση των κινδύνων πλημμύρας, προτείνεται ο προσδιορισμός των επιμέρους υπολεκανών των ρεμάτων μικρότερης τάξης που απορρέουν σε κάθε Ζώνη Δυνητικά Υψηλού Κινδύνου Πλημμύρας.

2. Για την **μέτρηση των παραμέτρων του υδρολογικού κύκλου με σκοπό την κατάρτιση του υδατικού ισοζυγίου και την ορθολογική διαχείριση των υδατικών πόρων σε επίπεδο λεκάνης απορροής**, είναι εξαιρετικά σημαντική η λειτουργία ενός αξιόπιστου δικτύου μετεωρολογικών και υδρομετρικών σταθμών. Για το Μέτρο Πρόληψης με κωδικό **EL07_M24_07 «Αναδιάρθρωση και εκσυγχρονισμός δικτύου συλλογής μετεωρολογικών και υδρομετρικών δεδομένων»** προτείνεται:

- i. η **λειτουργία ενός ενιαίου δικτύου** μετεωρολογικών σταθμών, υπό την **επίβλεψη ενός και μοναδικού φορέα** π.χ. υπό την Ε.Μ.Υ. Οποιαδήποτε παράλληλη λειτουργία επιμέρους αυτόνομων δικτύων είναι μη αποδοτική, οικονομικά ασύμφορη και επιπλέον οδηγεί σε ανομοιογενή δεδομένα, λόγω διαφορετικού εξοπλισμού και των μεθόδων επίβλεψης - συντήρησης του. Στο πλαίσιο της δράσης «αξιολόγηση σχεδιασμού και λειτουργίας του υφιστάμενου δικτύου μετεωρολογικών και υδρομετρικών σταθμών» προτείνεται:
- ii. να **αξιολογηθούν οι σταθμοί άλλων φορέων** π.χ. ΕΑΑ, ΥΠΕΚΑ, ΔΕΗ κλπ. κυρίως ως προς την χωροθέτηση, λαμβάνοντας υπόψη τις **προδιαγραφές διεθνών οργανισμών** π.χ. WMO. Οι σταθμοί εκείνοι που πληρούν τα κριτήρια να προστεθούν στο ενιαίο δίκτυο μετεωρολογικών σταθμών, κατόπιν συμφωνίας με τους επιμέρους φορείς.
- iii. κατόπιν, να πραγματοποιηθεί ο **εκσυγχρονισμός** του εξοπλισμού του ενιαίου δικτύου και η κατάρτιση του πλάνου λειτουργίας και συντήρησης των αυτοματοποιημένων σταθμών.
- iv. τέλος, η **στελέχωση του μοναδικού φορέα** με το κατάλληλο επιστημονικό προσωπικό, μετά τον προσδιορισμό των αναγκών στελέχωσης από τον φορέα και έγκρισης αυτών.

Όσον αφορά το **δίκτυο των υδρομετρικών σταθμών** (καθώς και το δίκτυο παρακολούθησης της ποιοτικής και ποσοτικής κατάστασης των υπόγειων υδατικών συστημάτων), προτείνεται να λειτουργεί **υπό την επίβλεψη αποκλειστικά της αρμόδιας Δ/νσης Υδάτων**. Είναι **αναγκαίο να υπάρχει σαφής διάκριση** μεταξύ των δικτύων αυτών και του δικτύου των μετεωρολογικών σταθμών. Επιπρόσθετα, το **δίκτυο των υδρομετρικών σταθμών** είναι **υψηλής προτεραιότητας** και για την επαλήθευση των αποτελεσμάτων των υδρολογικών/υδραυλικών μοντέλων, στην εφαρμογή των οποίων βασίστηκαν οι χάρτες κινδύνου/επικινδυνότητας πλημμύρας.

3. Στους **Δείκτες Παρακολούθησης** (κεφάλαιο 9 της ΣΜΠΕ) προτείνεται να προστεθεί ο αριθμός των μονάδων ρυπαντικών δραστηριοτήτων που μετεγκαταστάθηκαν εκτός πλημμυρικής ζώνης.

Σε συνέχεια των παραπάνω, η Υπηρεσία μας δεν έχει αντίρρηση και **γνωμοδοτεί θετικά** για την Στρατηγική Μελέτη Περιβαλλοντικών Επιπτώσεων (ΣΜΠΕ) του **«Σχεδίου Διαχείρισης Κινδύνων Πλημμύρας του Υδατικού Διαμερίσματος Ανατολικής Στερεάς Ελλάδας (EL07)»**.

**Η ΠΡΟΪΣΤΑΜΕΝΗ
ΔΙΕΥΘΥΝΣΗΣ ΥΔΑΤΩΝ**

ΚΟΚΛΑ ΘΕΟΔΩΡΑ

Εσωτερική διανομή

1. Χρον. Αρχείο
2. Αρχείο θέματος

Κ Σαρχιάνου
Κ Καρινιώτη
21.2.18

ΥΠΟΥΡΓΕΙΟ ΠΕΡΙΒΑΛΛΟΝΤΟΣ & ΕΝΕΡΓΕΙΑΣ
ΔΙΕΥΘΥΝΣΗ ΠΕΡΙΒΑΛΛΟΝΤΙΚΗΣ ΑΔΕΙΟΔΟΤΗΣΗΣ
ΑΡΙΘ. ΠΡΩΤ.: 4122
ΗΜΕΡΟΜΗΝΙΑ: 20-2-18

Τη. Β
20/2/18

ΕΛΛΗΝΙΚΗ ΔΗΜΟΚΡΑΤΙΑ
ΥΠΟΥΡΓΕΙΟ
ΟΙΚΟΝΟΜΙΑΣ & ΑΝΑΠΤΥΞΗΣ

ΓΕΝΙΚΗ ΓΡΑΜΜΑΤΕΙΑ ΣΤΡΑΤΗΓΙΚΩΝ &
ΙΔΙΩΤΙΚΩΝ ΕΠΕΝΔΥΣΕΩΝ
ΓΕΝΙΚΗ Δ/ΝΣΗ ΣΤΡΑΤΗΓΙΚΩΝ ΕΠΕΝΔΥΣΕΩΝ Δ/ΝΣΗ
ΑΔΕΙΟΔΟΤΗΣΕΩΝ
ΤΜΗΜΑ ΠΕΡΙΒΑΛΛΟΝΤΙΚΩΝ ΟΡΩΝ

Αθήνα, 15/02/2018
Αριθ. Πρωτ. : 19409 - 15/02/2018

Ταχ. Δ/ση : Κορνάρου 1 και Ερμού
Ταχ. Κώδικας : 10563
Πληροφορίες : Τρ. Κατινιώτης
Τηλέφωνο : 210 3286151
Fax : 210 328 6352
Email : tkatiniotis@mneec.gr

ΠΡΟΣ : Υπουργείο Περιβ/ντος & Ενέργειας
Γεν. Δ/ση Περιβ/κής Πολιτικής
Δ/ση Περιβ/κής Αδειοδότησης
Λ. Αλεξάνδρας 11, 114 73 ΑΘΗΝΑ

ΘΕΜΑ: Διατύπωση παρατηρήσεων επί των Στρατηγικών Μελετών Περιβαλλοντικών Επιπτώσεων (ΣΜΠΕ) διάφορων Σχεδίων Διαχείρισης Πλημμύρας.
Σχετ: Τα με αρ. πρωτ. οικ.1315/17-1-2018, οικ.1314/17-1-2018, οικ.1312/17-1-2018, οικ.1311/17-1-2018, οικ.1310/17-1-2018, οικ.1261/16-1-2018, οικ.1259/16-1-2018, οικ.1254/16-1-2018 και οικ.1257/12-1-2018 έγγραφά σας.

Στο πλαίσιο της διαδικασίας έγκρισης Στρατηγικών Μελετών Περιβαλλοντικών Επιπτώσεων (ΣΜΠΕ) διάφορων Σχεδίων Διαχείρισης Πλημμύρας, που μας αποστέιλτε με τα ανωτέρω σχετικά για τη διατύπωση εκ μέρους μας απόψεων-παρατηρήσεων, σας ενημερώνουμε ότι τα υδατικά διαμερίσματα στα οποία είναι σε εξέλιξη ή προβλέπεται να υλοποιηθούν Στρατηγικές Επενδύσεις αρμοδιότητας της Υπηρεσίας μας είναι τα ακόλουθα:

- Α) Υδατικό Διαμέρισμα Κρήτης:
- Το επενδυτικό σχέδιο «EUROASIA interconnector» υποθαλάσσιου καλωδίου 600 kV DC για τη διασύνδεση των ηλεκτρικών συστημάτων Ισραήλ – Κύπρου – Ελλάδας με μεταφορική ικανότητα 2000 MW και συνολικό μήκος περίπου 1518 km,
 - Το επενδυτικό σχέδιο «EASTMED Pipeline» αγωγού φυσικού αερίου από υπεράκτια περιοχή της Κύπρου προς Ελληνική ενδοχώρα μέσω Κρήτης. Θα δύναται να μεταφέρει αέριο από τα νέα κοιτάσματα της Νοτιοανατολικής Μεσογείου στην Ελλάδα και μέσω του ΕΣΦΑ ή/και Διασυνδετήριων Αγωγών (IGB και IGI) προς την υπόλοιπη Ευρώπη,
 - Το επενδυτικό σχέδιο της «MIRRUM HELLAS» αφορά χρήσεις Παραθεριστικού Τουριστικού Χωριού και συμπεριλαμβάνει επιπλέον των εγκαταστάσεων ξενοδοχείων και παραθεριστικής κατοικίας, συνεδριακό κέντρο, μαρίνα και πλήθος εγκαταστάσεων εστίασης και άναψυχής. Έχει συνολική επιφάνεια 841,121,70 τ.μ. στρέμματα και δομούμενη επιφάνεια

έως 153.280 τ.μ. Το επενδυτικό σχέδιο πραγματοποιείται στις περιοχές Τσιφλίκι, Πλευρά Ελληνικών, Όρμος - Κούνδουρος, Ακρωτήρι, Μικρό Βαθύ και Βαθύ της Ελούντα του Δήμου Αγίου Νικολάου του νομού Λασιθίου,

- Η επένδυση στον τομέα των Α.Π.Ε. «ΣΟΛΑΡ ΠΑΟΥΕΡ ΠΛΑΝΤ ΛΑΣΙΘΙ Μ.Ε.Π.Ε.» προβλέπει την κατασκευή ηλιοθερμικού σταθμού παραγωγής ηλεκτρικής ενέργειας συνολικής ισχύος 70 MW στο δήμο Σητείας του Νομού Λασιθίου.
- Το επενδυτικό σχέδιο «ΙΤΑΝΟΣ ΓΑΙΑ» αφορά στην κατασκευή και λειτουργία τουριστικών καταλυμάτων και ειδικών τουριστικών υποδομών (Golf & Spa). Η μέγιστη επιτρεπόμενη δόμηση που δύναται να υλοποιηθεί είναι 108.000 τ.μ. ενώ ο αριθμός των κλινών ανέρχεται στις 1936. Το επενδυτικό σχέδιο πραγματοποιείται στο ΒΑ άκρο της Κρήτης, στη Χερσόνησο Σίδερο που ανήκει διοικητικά στο Δήμο Σητείας.

Β) Υδατικό Διαμέρισμα Ανατολικής Πελοποννήσου:

- Το επενδυτικό σχέδιο «KILADA HILLS» αφορά σε χρήσεις Παραθεριστικού Τουριστικού Χωριού και συμπεριλαμβάνει επιπλέον κέντρα θαλασσοθεραπείας (Spa), εγκαταστάσεις εστίασης και αναψυχής, γήπεδο Golf και εμπορικά καταστήματα. Έχει συνολική επιφάνεια 2.079 στρέμματα και δομούμενη επιφάνεια έως 208.000 τ.μ.. Το επενδυτικό σχέδιο πραγματοποιείται στην περιοχή Κρανιδίου, Δήμου Ερμιονίδας Αργολίδας.
- Το επενδυτικό σχέδιο της «SPES SOLARIS-SOLAR CONCEPT ΑΕ», που αφορά στην ανάπτυξη 39 φωτοβολταϊκών πάρκων συνολικής ισχύος 131 MW σε διάφορες περιοχές της Πελοποννήσου, Στερεάς & Δυτικής Ελλάδας.

Γ) Υδατικό Διαμέρισμα Θράκης:

- Το επενδυτικό σχέδιο «Transadriatic Pipeline (TAP)» αγωγού μεταφοράς φυσικού αερίου μεταξύ Τουρκίας – Ελλάδας – Αλβανίας - Ιταλίας συνολικού μήκους 871 χιλιομέτρων. Αρχική ετήσια μεταφορική ικανότητα 10 bcm/y με δυνατότητα επέκτασης σε 20 bcm/y.
- Το επενδυτικό σχέδιο «I.G.B.» αγωγού μεταφοράς φυσικού αερίου, προβλέπεται να συνδέσει το Ελληνικό Εθνικό Σύστημα Φυσικού Αερίου (ΕΣΦΑ) με το αντίστοιχο Βουλγαρικό, έχοντας σαν αφετηρία την περιοχή της Κομοτηνής και τέρμα την πόλη Stara Zagora στη Βουλγαρία. Ο IGB θα έχει μήκος 182km και αρχική μεταφορική ικανότητα 3bcm/y με δυνατότητα αναβάθμισης.
- Το επενδυτικό σχέδιο κατασκευής 2ης διασυνδεδετικής ηλεκτρικής γραμμής μεταξύ Ελλάδας και Βουλγαρίας «Maritsa East 1 - Νέα Σάντα». Το συνολικό μήκος της γραμμής θα είναι περί τα 144χλμ περίπου, εκ των οποίων τα 29χλμ επί Ελληνικού εδάφους.

Δ) Υδατικό Διαμέρισμα Ανατολικής Μακεδονίας:

- Το επενδυτικό σχέδιο «Transadriatic Pipeline (TAP)» αγωγού μεταφοράς φυσικού αερίου μεταξύ Τουρκίας – Ελλάδας – Αλβανίας - Ιταλίας συνολικού μήκους 871 χιλιομέτρων. Αρχική ετήσια μεταφορική ικανότητα 10 bcm/y με δυνατότητα επέκτασης σε 20 bcm/y.
- Ο αγωγός φυσικού αερίου για τη διασύνδεση Κομοτηνής και Θεσπρωτίας.
- Το έργο κατασκευής Σταθμού Μόνιμης Ανάστροφης Ροής μεταξύ Σιδηροκάστρου (EL) και Kula (BG). Το έργο αφορά σε παρεμβάσεις στις υπάρχουσες υπέργειες εγκαταστάσεις

διασύνδεσης φυσικού αερίου ανάμεσα στην Ελλάδα και την Βουλγαρία με στόχο την παροχή δυνατότητας μόνιμης αντιστροφής ροής φυσικού αερίου ανάμεσα στα δυο συστήματα.

- Η επένδυση της «BRITE HELLAS ΑΕ» στον τομέα των ΑΠΕ, που αφορά στην κατασκευή ενός φωτοβολταϊκού πάρκου ισχύος 100 MW και τη σύνδεσή του με το δίκτυο υψηλής τάσης Δήμου Προσοτσάνης.

Ε) Υδατικό Διαμέρισμα Ανατολικής Στερεάς Ελλάδας:

- Το επενδυτικό σχέδιο στον τομέα ΑΠΕ της «SPES SOLARIS-SOLAR CONCEPT ΑΕ» που αφορά στην κατασκευή 39 φωτοβολταϊκών πάρκων συνολικής ισχύος 131 MW σε διάφορες περιοχές της Πελοποννήσου, Στερεάς & Δυτικής Ελλάδας.
- Το επενδυτικό σχέδιο "RSR Eagle Resort" στην Εύβοια, που αφορά χρήσεις Παραθεριστικού Τουριστικού Χωριού και συμπεριλαμβάνει επιπλέον ξενοδοχειακά συγκροτήματα, τουριστικό λιμένα, αθλητικές εγκαταστάσεις, κέντρο ευεξίας, συνεδριακό κέντρο και βοηθητικές υποδομές. Έχει συνολική επιφάνεια 1.667,20 στρεμμάτων και δομούμενη επιφάνεια έως 160.000 τ.μ.. Το επενδυτικό σχέδιο αναπτύσσεται στην περιοχή του Δήμου Καρύστου του Ν. Ευβοίας στη θέση "Σπηλιά - Μπούρος".

ΣΤ) Υδατικό Διαμέρισμα Νήσων Αιγαίου:

- Το επενδυτικό σχέδιο "Κεραμεία Χίου" στην Χίο που αφορά στη δημιουργία ενός πολυτελούς τουριστικού συγκροτήματος και τουριστικού λιμένα στην περιοχή του παλαιού εργοστασίου των Κεραμείων της Χίου, σε ιδιωτική έκταση επιφάνειας περίπου 115 στρεμμάτων.

Ζ) Υδατικό Διαμέρισμα Δυτικής Πελοποννήσου:

- Το επενδυτικό σχέδιο στον τομέα ΑΠΕ της «SPES SOLARIS-SOLAR CONCEPT ΑΕ» που αφορά την κατασκευή 39 φωτοβολταϊκών πάρκων συνολικής ισχύος 131 MW σε διάφορες περιοχές της Πελοποννήσου, Στερεάς & Δυτικής Ελλάδας.

Η) Υδατικό Διαμέρισμα Βόρειας Πελοποννήσου:

- Το επενδυτικό σχέδιο στον τομέα ΑΠΕ της «SPES SOLARIS-SOLAR CONCEPT ΑΕ» που αφορά την κατασκευή 39 φωτοβολταϊκών πάρκων συνολικής ισχύος 131 MW σε διάφορες περιοχές της Πελοποννήσου, Στερεάς & Δυτικής Ελλάδας.

Για οποιαδήποτε περαιτέρω σχετική διευκρίνιση απαιτηθεί, παρακαλούμε όπως επικοινωνήσετε με την υπηρεσία μας.

Συνημμένα:

ΑΚΡΙΒΕΣ ΑΝΤΙΓΡΑΦΟ
Ο προϊστάμενος του τμήματος Διοικητικής
Υποστήριξης, Οργάνωσης & Τεχνικών
Υπηρεσιών Τομέα Ανάπτυξης

κ.α.α.
ΑΛΕΞΟΠΟΥΛΟΣ ΣΤΑΥΡΟΣ

Ο ΠΡΟΪΣΤΑΜΕΝΟΣ Δ/ΝΣΗΣ

ΠΑΡΑΡΤΗΜΑ VII: Φόρμα Συμμετοχής Ημερίδας

ΗΜΕΡΙΔΑ

*«Διαβούλευση επί του Σχεδίου Διαχείρισης Κινδύνων Πλημμύρας
Λεκανών Απορροής Ποταμών του
Υδατικού Διαμερίσματος Ανατολικής Στερεάς Ελλάδας (EL07)»*

Λαμία, 29/9/2017

ΣΤΟΙΧΕΙΑ ΣΥΜΜΕΤΕΧΟΝΤΑ

ΟΝΟΜΑΤΕΠΩΝΥΜΟ	
ΦΟΡΕΑΣ/ΕΤΑΙΡΙΑ	
ΘΕΣΗ	
ΔΙΕΥΘΥΝΣΗ	
ΤΗΛΕΦΩΝΟ	
FAX	
E-MAIL	

ΠΑΡΑΡΤΗΜΑ VIII: Ενημερωτικό Έντυπο

ΔΙΑΒΟΥΛΕΥΣΗ ΕΠΙ ΤΟΥ ΠΡΟΣΧΕΔΙΟΥ ΔΙΑΧΕΙΡΙΣΗΣ ΚΙΝΔΥΝΩΝ ΠΛΗΜΜΥΡΑΣ ΓΙΑ ΤΟ ΥΔΑΤΙΚΟ ΔΙΑΜΕΡΙΣΜΑ ΑΝΑΤΟΛΙΚΗΣ ΣΤΕΡΕΑΣ ΕΛΛΑΔΑΣ (ΕΛ07)



Αντικείμενο του Έργου

Αντικείμενο του έργου είναι η κατάρτιση Σχεδίων Διαχείρισης Κινδύνων Πλημμύρας Λεκανών Απορροής Ποταμών των Υδατικών Διαμερισμάτων Αττικής (ΕΛ06), Ανατολικής Στερεάς Ελλάδας (ΕΛ07) και Νήσων Αιγαίου (ΕΛ14) για την ικανοποίηση των επιταγών της **Οδηγίας 2007/60/ΕΚ** σχετικά με την αξιολόγηση και διαχείριση κινδύνων πλημμύρας και συγκεκριμένα η υλοποίηση των δράσεων οι οποίες προβλέπονται στα άρθρα 6, 7, 8, 9 και 10 της Οδηγίας και στα άρθρα 5, 6, 7, 8, 9, 10 και 11 της **Κ.Υ.Α. Η.Π. 31822/1542/Ε103/21.7.2010** με την οποία ενσωματώθηκε η εν λόγω Οδηγία στο Εθνικό Δίκαιο. Πιο συγκεκριμένα το αντικείμενο του έργου περιλαμβάνει:

- Την κατάρτιση **Χαρτών Επικινδυνότητας Πλημμύρας** στις Ζώνες Δυνητικά Υψηλού Κινδύνου Πλημμυρών, σύμφωνα με το άρθρο 6 της Οδηγίας 2007/60/ΕΚ και το άρθρο 5 της ΚΥΑ ΗΠ 31822/1542/Ε103/21.7.2010.
- Την κατάρτιση **Χαρτών Κινδύνων Πλημμύρας** στις Ζώνες Δυνητικά Υψηλού Κινδύνου Πλημμύρας, σύμφωνα με το άρθρο 6 της Οδηγίας 2007/60/ΕΚ και τα άρθρα 6 και 7 έως 11 της ΚΥΑ ΗΠ 31822/1542/Ε103/21.7.2010 με βασικό στόχο την μείωση των δυνητικών αρνητικών συνεπειών των πλημμυρών στην ανθρώπινη υγεία, το περιβάλλον, την πολιτιστική κληρονομιά και την οικονομική δραστηριότητα.
- Τη σύνταξη της σχετικής **Στρατηγικής Μελέτης Περιβαλλοντικών Επιπτώσεων** σύμφωνα με την ΚΥΑ ΥΠΕΧΩΔΕ/ΕΥΠΕ/οικ.10717/5.8.2006.
- Τη **Διαβούλευση** επί του Σχεδίου Διαχείρισης και της ΣΜΠΕ, σύμφωνα με τις απαιτήσεις της Οδηγίας και τη σχετική κείμενη νομοθεσία.
- Την κατάρτιση του **Σχεδίου Διαχείρισης Κινδύνων Πλημμύρας** για κάθε Υδατικό Διαμέρισμα
- Την **ανάρτηση των αποτελεσμάτων της μελέτης στη βάση δεδομένων του Ευρωπαϊκού Οργανισμού Περιβάλλοντος**, στη βάση δεδομένων της ΕΓΥ και στη σχετική ιστοσελίδα του Υπουργείου Περιβάλλοντος και Ενέργειας.

Στάδια του Έργου

1^ο ΣΤΑΔΙΟ:

Κατάρτιση Χαρτών Επικινδυνότητας Πλημμύρας και Χαρτών Κινδύνων Πλημμύρας

2^ο ΣΤΑΔΙΟ:

Κατάρτιση Σχεδίων Διαχείρισης Κινδύνων Πλημμύρας (ΣΔΚΠ), Εκπόνηση Στρατηγικών Μελετών Περιβαλλοντικών Επιπτώσεων (ΣΜΠΕ) και Διαβούλευση

Διαβούλευση

Η Οδηγία 2007/60/ΕΚ ενθαρρύνει όλους τους πολίτες να λάβουν μέρος στην διαβούλευση των Σχεδίων Διαχείρισης Κινδύνων Πλημμύρας και κρίνει τη συνεργασία μεταξύ των φορέων απαραίτητη και αποφασιστικής σημασίας. Οι μέθοδοι ή επίπεδα συμμετοχής του κοινού είναι τα παρακάτω:

- **Πρόσβαση στην πληροφορία:** Ο απλούστερος τρόπος επικοινωνίας μεταξύ κοινού και φορέων διαμόρφωσης πολιτικής που κρατάει τον πολίτη ενήμερο για θέματα που τον αφορούν αλλά δεν του παρέχει τη δυνατότητα για σχολιασμό και συμμετοχή.
- **Έκφραση ενδιαφέροντος ή ανάδραση:** Οι φορείς διαμόρφωσης πολιτικής ζητούν πληροφορίες και σχόλια από το κοινό για να αξιολογήσουν τα θέματα και να αποκτήσουν πιο ρεαλιστική και ολοκληρωμένη εικόνα.
- **Ενεργός συμμετοχή/διαβουλεύσεις:** Επίσημος διάλογος μεταξύ διαμορφωτών πολιτικής και κοινού για να εκτιμήσουν την πρόοδο ή να αναγνωρίσουν θέματα και ανησυχίες ή ακόμα και εκτεταμένη εμπλοκή του κοινού με αμοιβαία ευθύνη για το σχεδιασμό και τα αποτελέσματά του για πολύπλοκα και αντιφατικά θέματα.

Φορείς Διαβούλευσης

- **Φορείς λήψης αποφάσεων:** Έχουν θεσμική αρμοδιότητα και εμπλέκονται στην διαχείριση των κινδύνων πλημμύρας (Υπουργεία, Αποκεντρωμένες Διοικήσεις, Περιφέρειες, Δήμοι, ΔΕΥΑ κλπ)
- **Εμπειρογνώμονες/Ειδικοί:** Εκπαιδευτικά ιδρύματα, ΜΚΟ, επιμελητήρια κλπ
- **Φορείς Αντιμετώπισης συνεπειών λόγω πλημμυρών:** Αστυνομικές αρχές, λιμενικές αρχές, ακτοφυλακή, πυροσβεστική κτλ
- **ΜΜΕ/Φορείς Ενημέρωσης:** Εφημερίδες, τηλεοπτικοί, ραδιοφωνικοί σταθμοί, sites κτλ
- **Ευρύ κοινό:** Ο κάθε πολίτης που έχει άποψη και γνώμη επί των θεμάτων της διαβούλευσης

Περισσότερες Πληροφορίες:

Ειδική Γραμματεία Υδάτων

Αμαλιάδος 17, 11523 Αθήνα, τηλ. +302131515425,

email: info.egy@prv.ypeka.gr

site: <http://floods.ypeka.gr/>

ΠΑΡΑΡΤΗΜΑ ΙΧ: Πρόσκληση Ημερίδας

ΠΡΟΣΚΛΗΣΗ

Διαβούλευση Σχεδίου Διαχείρισης Κινδύνων Πλημμύρας Λεκανών Απορροής Ποταμών του Υδατικού Διαμερίσματος Ανατολικής Στερεάς Ελλάδας (EL07)

Η Ειδική Γραμματεία Υδάτων, του Υπουργείου Περιβάλλοντος και Ενέργειας, και η Διεύθυνση Υδάτων Στερεάς Ελλάδας της Αποκεντρωμένης Διοίκησης Θεσσαλίας – Στερεάς Ελλάδας, στο πλαίσιο εφαρμογής της Οδηγίας 2007/60/ΕΚ & της ΚΥΑ Η.Π. 31822/1542/Ε103 /2010 όπως ισχύει, σας προσκαλούν σε:

ΗΜΕΡΙΔΑ

με θέμα: «Σχέδιο Διαχείρισης Κινδύνων Πλημμύρας Λεκανών
Απορροής Ποταμών του Υδατικού Διαμερίσματος Ανατολικής
Στερεάς Ελλάδας (EL07)»

Παρασκευή, 29 Σεπτεμβρίου 2017, 9.30 π.μ.

**Αίθουσα Εκδηλώσεων ΤΕΕ Ανατολικής Στερεάς
Πλατεία Ελευθερίας 3, Λαμία**

Η ενεργός συμμετοχή σας κρίνεται απαραίτητη και αποφασιστικής σημασίας προκειμένου η διαδικασία της διαβούλευσης να πραγματοποιηθεί αποτελεσματικά και με διαφάνεια. Οι απόψεις που θα εκφραστούν κατά τη διάρκεια της ημερίδας θα αποτελέσουν υλικό για τη διαμόρφωση του οριστικού Σχεδίου Διαχείρισης και της Στρατηγικής Μελέτης Περιβαλλοντικών Επιπτώσεων.

Πληροφορίες για τη διαδικασία κατάρτισης του Σχεδίου Διαχείρισης Κινδύνων Πλημμύρας Λεκανών Απορροής Ποταμών του Υδατικού Διαμερίσματος Ανατολικής Στερεάς Ελλάδας, βρίσκονται στον ειδικά διαμορφωμένο ιστότοπο του Υ.Π.ΕΝ για τις πλημμύρες (<http://floods.ypeka.gr>).

Ειδικότερα, το κείμενο του Προσχεδίου του Σχεδίου Διαχείρισης μπορείτε να το βρείτε στον ανωτέρω ειδικά διαμορφωμένο [ιστότοπο του Υ.Π.ΕΝ](#).

Πληροφορίες

Ειδική Γραμματεία Υδάτων
Τηλ.: 2131515417, 2131515419
e-mail: info.egy@prv.ypeka.gr

ΠΑΡΑΡΤΗΜΑ Χ: Πρόγραμμα Ημερίδας

Πρόγραμμα Ημερίδας

«Διαβούλευση επί του Σχεδίου Διαχείρισης Κινδύνων Πλημμύρας Λεκανών Απορροής Ποταμών του Υδατικού Διαμερίσματος Ανατολικής Στερεάς Ελλάδας (ΕΛ07)»

Λαμία, 29.09.2017

Αίθουσα Εκδηλώσεων ΤΕΕ Ανατολικής Στερεάς, Πλατεία Ελευθερίας 3

9:30 Προσέλευση - Εγγραφές

10:00 Έναρξη Ημερίδας – Χαιρετισμοί

Ειδικός Γραμματέας Υδάτων

Συντονιστής Αποκεντρωμένης Διοίκησης Θεσσαλίας – Στερεάς Ελλάδας

Περιφερειάρχης Στερεάς Ελλάδας

Περιφερειάρχης Θεσσαλίας

Περιφερειάρχης Αττικής

Δήμαρχοι

Εκπρόσωποι φορέων

Προϊστάμενος Διεύθυνσης Υδάτων της Αποκεντρωμένης Διοίκησης Θεσσαλίας – Στερεάς Ελλάδας

Εισηγήσεις

10:15 Εναρκτήρια Εισήγηση, Ειδική Γραμματεία Υδάτων Υ.Π.Ε.Ν: Παρουσίαση της Οδηγίας 2007/60/ΕΚ.

Κ. Νίκα, Προϊσταμένη Τμήματος Επιφανειακών και Υπόγειων Υδάτων της ΕΓΥ

10:30 Χάρτες Επικινδυνότητας και Κινδύνων Πλημμύρας.

Μ. Κοσσίδα, Ι. Βαζίμας, Α. Γραμματικογιάννης, Θ. Μαρσέλος

11:15 Στόχοι Σχεδίου Διαχείρισης Κινδύνων Πλημμύρας και Πρόγραμμα Μέτρων.

Ι. Βαζίμας

12:00 Ερωτήσεις επί των εισηγήσεων

12:15 Διάλειμμα

13:00 Στρατηγική Μελέτη Περιβαλλοντικών Επιπτώσεων.

Ε. Βογιατζιδάκη

13:15 Τοποθετήσεις

Διευκρινίσεις ομιλητών

Συμπεράσματα - Κλείσιμο Ημερίδας

**ΠΑΡΑΡΤΗΜΑ ΧΙ: Πρόσκληση της ΔΙΠΑ για την
Διατύπωση γνώμης επί της ΣΜΠΕ του ΣΔΚΠ του ΥΔ
Ανατολικής Στερεάς Ελλάδας (ΕΛ07)**



**ΕΛΛΗΝΙΚΗ ΔΗΜΟΚΡΑΤΙΑ
ΥΠΟΥΡΓΕΙΟ ΠΕΡΙΒΑΛΛΟΝΤΟΣ ΚΑΙ ΕΝΕΡΓΕΙΑΣ
ΓΕΝΙΚΗ ΔΙΕΥΘΥΝΣΗ ΠΕΡΙΒΑΛΛΟΝΤΙΚΗΣ
ΠΟΛΙΤΙΚΗΣ
ΔΙΕΥΘΥΝΣΗ ΠΕΡΙΒΑΛΛΟΝΤΙΚΗΣ
ΑΔΕΙΟΔΟΤΗΣΗΣ (ΔΙ.Π.Α.)
ΤΜΗΜΑ Β΄**

Ταχ. Δ/ση: Λ. Αλεξάνδρας 11
11473 Αθήνα
Πληροφορίες: Ε. Καλπακίδης
Τηλέφωνο: 210 – 6417952
FAX: 210 – 6451914
E-mail: sec.dipa@prv.ypeka.gr

ΥΠΟΥΡΓΕΙΟ ΠΕΡΙΒΑΛΛΟΝΤΟΣ & ΕΝΕΡΓΕΙΑΣ ΓΕΝΙΚΗ ΔΙΕΥΘΥΝΣΗ ΠΕΡΙΒΑΛΛΟΝΤΙΚΗΣ ΠΟΛΙΤΙΚΗΣ
Αριθμ. Πρωτ.: 135084
Ημερομηνία: 23/1/18

Αθήνα, 17 Ιανουαρίου 2018

Α.Π. οικ. 1315

ΠΡΟΣ: Πίνακα αποδεκτών

*Κα. Αθανασίου
Γραμματεία
Επιχειρησιακή
Υπηρεσία
Περιβάλλοντος
29.1.2018*

Θέμα : Διατύπωση γνώμης επί της Στρατηγικής Μελέτης Περιβαλλοντικών Επιπτώσεων (ΣΜΠΕ) του: «Σχεδίου Διαχείρισης των Κινδύνων Πλημμύρας του Υδατικού Διαμερίσματος Ανατολικής Στερεάς Ελλάδας (ΕΛ07)».

Σχετ. : α) Η κ.υ.α. ΥΠΕΧΩΔΕ/ΕΥΠΕ/οικ.107017/2006 (Β΄ 1225) «Εκτίμηση των περιβαλλοντικών επιπτώσεων ορισμένων σχεδίων και προγραμμάτων, σε συμμόρφωση με τις διατάξεις της οδηγίας 2001/42/ΕΚ ... » όπως έχει τροποποιηθεί με την υπ΄ αριθμ. 40238/25.10.2017 κ.υ.α. (Β΄ 3759) και ισχύει.
β) Το με α.π. 141921/11.10.2017 έγγραφο της Διεύθυνσης Προστασίας και Διαχείρισης Υδάτινου Περιβάλλοντος της Ειδικής Γραμματείας Υδάτων/ ΥΠΕΝ, με το οποίο υποβλήθηκε στη ΔΙΠΑ ο φάκελος της ΣΜΠΕ του σχεδίου του θέματος (α.π. ΔΙΠΑ 42380/13.10.2017).

Στο πλαίσιο της διαδικασίας Στρατηγικής Περιβαλλοντικής Εκτίμησης του Σχεδίου Διαχείρισης του θέματος, σας ενημερώνουμε ότι σύμφωνα με τις διατάξεις της α) σχετικής κ.υ.α. και ειδικότερα την παρ.2 & 3 της υπ΄ αριθμ. 40238/25.10.2017 κ.υ.α. τροποποίησής της, ο φάκελος της Στρατηγικής Μελέτης Περιβαλλοντικών Επιπτώσεων (ΣΜΠΕ) του σχεδίου του θέματος έχει αναρτηθεί στην ιστοσελίδα του Υπουργείου Περιβάλλοντος και Ενέργειας στον ακόλουθο σύνδεσμο:

<http://www.ypeka.gr/Default.aspx?tabid=232&language=el-GR>

Κατόπιν τούτου, παρακαλούμε για τις ακόλουθες ενέργειες:

1. Οι Δημόσιες Αρχές παρακαλούνται όπως διατυπώσουν, στο πλαίσιο των αρμοδιοτήτων τους, εγγράφως ή ηλεκτρονικά τη γνώμη τους και τις τυχόν παρατηρήσεις τους επί του περιεχομένου της ΣΜΠΕ, σύμφωνα με την α) σχετική κ.υ.α. (άρθρο 7, παρ. 4 & 4.1), και τις διαβιβάσουν στην ΔΙΠΑ/ΥΠΕΝ εντός προθεσμίας σαράντα πέντε (45) ημερών από την παραλαβή του παρόντος εγγράφου.
2. Τα Περιφερειακά Συμβούλια Αττικής, Στερεάς Ελλάδας και Θεσσαλίας παρακαλούνται όπως:
 - διατυπώσουν εγγράφως τη γνώμη τους και τις τυχόν παρατηρήσεις τους επί του περιεχομένου της ΣΜΠΕ, σύμφωνα με την α) σχετική κ.υ.α. (άρθρο 7 παρ. 4 & 4.1), και τις διαβιβάσουν στη ΔΙΠΑ/ΥΠΕΝ εντός προθεσμίας σαράντα πέντε (45) ημερών από την παραλαβή του παρόντος και
 - θέσουν στη διάθεση του κοινού, όποτε τους ζητηθεί, τις πληροφορίες και τα στοιχεία του φακέλου της ΣΜΠΕ, εφόσον δεν έχουν πρόσβαση στον ιστότοπο του ΥΠΕΝ.

3. Η Διεύθυνση Προστασίας και Διαχείρισης Υδάτινου Περιβάλλοντος της Ειδικής Γραμματείας Υδάτων (ως Αρχή Σχεδιασμού του υπόψη Σχεδίου Διαχείρισης), προς την οποία διαβιβάζεται το παρόν, παρακαλείται όπως:

- δημοσιοποιήσει στο κοινό την έναρξη της διαβούλευσης της ΣΜΠΕ με την ανάρτησή της, εντός πέντε (5) ημερών από την παραλαβή του παρόντος.
- παράσχει στο ενδιαφερόμενο κοινό την ευκαιρία να διατυπώσει εγγράφως ή ηλεκτρονικά τις απόψεις του εφόσον το επιθυμεί, σύμφωνα με την α) σχετική κ.υ.α. (άρθρο 7 παρ. 4.2) στη διεύθυνση sec.dira@prv.ypeka.gr.

Η δημοσιοποίηση της έναρξης διαβούλευσης της ΣΜΠΕ θα πρέπει να γίνει είτε με ανάρτηση της σχετικής ανακοίνωσης στην επίσημη ιστοσελίδα της αρχής σχεδιασμού, είτε με τη δημοσίευσή της σε δύο (2) τουλάχιστον ημερήσιες εφημερίδες περιφερειακής εμβέλειας, ή σε περίπτωση έλλειψής τους σε δύο εφημερίδες ευρύτερης χωρικής εμβέλειας. Σε περίπτωση που η δημοσίευση γίνει σε εφημερίδες, θα πρέπει μέσα σε δέκα (10) ημέρες από την ανακοίνωση αυτή, τα αποκόμματα εφημερίδων που αποδεικνύουν τη διενέργεια της παραπάνω δημοσιοποίησης να αποσταλούν στην υπηρεσία μας.

Παράλληλα, στο πλαίσιο εφαρμογής της παραγράφου 4.2.δ του άρθρου 7 της α) σχετικής κ.υ.α., προκειμένου να διευκολυνθούν περαιτέρω οι διαδικασίες της διαβούλευσης, η Αρχή Σχεδιασμού δύναται να χρησιμοποιήσει επιπροσθέτως και επιλεκτικά οποιοδήποτε άλλο πρόσφορο μέσο για τη διευκόλυνση της διαδικασίας αυτής.

Τέλος σας γνωρίζουμε ότι μετά την παρέλευση της προθεσμίας των 45 ημερών, και ανεξαρτήτως από το εάν έχουν διαβιβασθεί ή όχι οι προαναφερόμενες γνωμοδοτήσεις και παρατηρήσεις, η Υπηρεσία μας θα προβεί στην εκπόνηση σχεδίου εισήγησης έγκρισης ή μη της ΣΜΠΕ.

Είμαστε στη διάθεσή σας για οποιαδήποτε διευκρίνιση.

Ο ΔΙΕΥΘΥΝΤΗΣ ΤΗΣ ΔΙΠΑ

Ι. ΜΑΧΑΙΡΑΣ

ΠΙΝΑΚΑΣ ΑΠΟΔΕΚΤΩΝ

1. ΥΠΟΥΡΓΕΙΟ ΠΕΡΙΒΑΛΛΟΝΤΟΣ & ΕΝΕΡΓΕΙΑΣ

ΕΙΔΙΚΗ ΓΡΑΜΜΑΤΕΙΑ ΥΔΑΤΩΝ

Διεύθυνση Προστασίας και Διαχείρισης Υδάτινου Περιβάλλοντος

Αμαλιάδος 17, 115 23 Αθήνα

Info.egy@prv.ypeka.gr

ΓΕΝΙΚΗ ΓΡΑΜΜΑΤΕΙΑ ΥΠΕΝ

α. Γενική Διεύθυνση Περιβαλλοντικής Πολιτικής

- Διεύθυνση Διαχείρισης Φυσικού Περιβάλλοντος και Βιοποικιλότητας
Πατησίων 147, 112 51

- Διεύθυνση Διαχείρισης Αποβλήτων και Περιβαλλοντικών Πιστοποιήσεων
Πατησίων 147, 112 51

- Διεύθυνση Κλιματικής Αλλαγής και Ποιότητας της Ατμόσφαιρας
Πατησίων 147, 112 51 Αθήνα

β. Γενική Διεύθυνση Ανάπτυξης και Προστασίας Δασών και Αγροπεριβάλλοντος

- Διεύθυνση Προστασίας Δασών και Αγροπεριβάλλοντος
Τέρμα Αλκμάνος, 115 28 Ιλίσια

- Διεύθυνση Δασικών Έργων και Υποδομών



ΑΚΡΙΒΕΣ ΑΝΤΙΓΡΑΦΟ

3. Η Διεύθυνση Προστασίας και Διαχείρισης Υδάτινου Περιβάλλοντος της Ειδικής Γραμματείας Υδάτων (ως Αρχή Σχεδιασμού του υπόψη Σχεδίου Διαχείρισης), προς την οποία διαβιβάζεται το παρόν, παρακαλείται όπως:

- δημοσιοποιήσει στο κοινό την έναρξη της διαβούλευσης της ΣΜΠΕ με την ανάρτησή της, εντός πέντε (5) ημερών από την παραλαβή του παρόντος.
- παράσχει στο ενδιαφερόμενο κοινό την ευκαιρία να διατυπώσει εγγράφως ή ηλεκτρονικά τις απόψεις του εφόσον το επιθυμεί, σύμφωνα με την α) σχετική κ.υ.α. (άρθρο 7 παρ. 4.2) στη διεύθυνση sec.dipa@prv.ypeka.gr.

Η δημοσιοποίηση της έναρξης διαβούλευσης της ΣΜΠΕ θα πρέπει να γίνει είτε με ανάρτηση της σχετικής ανακοίνωσης στην επίσημη ιστοσελίδα της αρχής σχεδιασμού, είτε με τη δημοσίευσή της σε δύο (2) τουλάχιστον ημερήσιες εφημερίδες περιφερειακής εμβέλειας, ή σε περίπτωση έλλειψής τους σε δύο εφημερίδες ευρύτερης χωρικής εμβέλειας. Σε περίπτωση που η δημοσίευση γίνει σε εφημερίδες, θα πρέπει μέσα σε δέκα (10) ημέρες από την ανακοίνωση αυτή, τα αποκόμματα εφημερίδων που αποδεικνύουν τη διενέργεια της παραπάνω δημοσιοποίησης να αποσταλούν στην υπηρεσία μας.

Παράλληλα, στο πλαίσιο εφαρμογής της παραγράφου 4.2.δ του άρθρου 7 της α) σχετικής κ.υ.α., προκειμένου να διευκολυνθούν περαιτέρω οι διαδικασίες της διαβούλευσης, η Αρχή Σχεδιασμού δύναται να χρησιμοποιήσει επιπροσθέτως και επιλεκτικά οποιοδήποτε άλλο πρόσφορο μέσο για τη διευκόλυνση της διαδικασίας αυτής.

Τέλος σας γνωρίζουμε ότι μετά την παρέλευση της προθεσμίας των 45 ημερών, και ανεξαρτήτως από το εάν έχουν διαβιβασθεί ή όχι οι προαναφερόμενες γνωμοδοτήσεις και παρατηρήσεις, η Υπηρεσία μας θα προβεί στην εκπόνηση σχεδίου εισήγησης έγκρισης ή μη της ΣΜΠΕ.

Είμαστε στη διάθεσή σας για οποιαδήποτε διευκρίνιση.

Ο ΔΙΕΥΘΥΝΤΗΣ ΤΗΣ ΔΙΠΑ

I. ΜΑΧΑΙΡΑΣ

ΠΙΝΑΚΑΣ ΑΠΟΔΕΚΤΩΝ

1. ΥΠΟΥΡΓΕΙΟ ΠΕΡΙΒΑΛΛΟΝΤΟΣ & ΕΝΕΡΓΕΙΑΣ

ΕΙΔΙΚΗ ΓΡΑΜΜΑΤΕΙΑ ΥΔΑΤΩΝ

Διεύθυνση Προστασίας και Διαχείρισης Υδάτινου Περιβάλλοντος

Αμαλιάδος 17, 115 23 Αθήνα

Info.egy@prv.ypeka.gr

ΓΕΝΙΚΗ ΓΡΑΜΜΑΤΕΙΑ ΥΠΕΝ

α. Γενική Διεύθυνση Περιβαλλοντικής Πολιτικής

- Διεύθυνση Διαχείρισης Φυσικού Περιβάλλοντος και Βιοποικιλότητας
Πατησίων 147, 112 51

Διεύθυνση Διαχείρισης Αποβλήτων και Περιβαλλοντικών Πιστοποιήσεων
Πατησίων 147. 112 51

- Διεύθυνση Κλιματικής Αλλαγής και Ποιότητας της Ατμόσφαιρας
Πατησίων 147, 112 51 Αθήνα

β. Γενική Διεύθυνση Ανάπτυξης και Προστασίας Δασών και Αγροπεριβάλλοντος

- Διεύθυνση Προστασίας Δασών και Αγροπεριβάλλοντος
Τέρμα Αλκμάνος, 115 28 Ιλίσια

- Διεύθυνση Δασικών Έργων και Υποδομών



ΑΚΡΙΒΕΣ ΑΝΤΙΓΡΑΦΟ

Τέρμα Αλκμάνος, 115 28 Ιλίσια

- Διεύθυνση Διαχείρισης Δασών και Δασικού Περιβάλλοντος

Τέρμα Αλκμάνος, 115 28 Ιλίσια

ΓΕΝΙΚΗ ΓΡΑΜΜΑΤΕΙΑ ΧΩΡΙΚΟΥ ΣΧΕΔΙΑΣΜΟΥ & ΑΣΤΙΚΟΥ ΠΕΡΙΒΑΛΛΟΝΤΟΣ

α. Γενική Διεύθυνση Πολεοδομίας

- Διεύθυνση Πολεοδομικού Σχεδιασμού και Τράπεζας Γης
Αμαλιάδος 17, 115 23 Αθήνα
- Διεύθυνση Αρχιτεκτονικής, Οικοδομικών Κανονισμών και Αδειοδοτήσεων
Αμαλιάδος 17, 115 23 Αθήνα
- Διεύθυνση Τοπογραφικών Εφαρμογών και Γεωχωρικών Πληροφοριών
Αμαλιάδος 17, 115 23 Αθήνα

β. Γενική Διεύθυνση Χωρικού Σχεδιασμού

- Διεύθυνση Χωροταξικού Σχεδιασμού
Αμαλιάδος 17, 115 23 Αθήνα
- Διεύθυνση Σχεδιασμού Μητροπολιτικών, Αστικών και Περιαστικών Περιοχών
Αμαλιάδος 17, 115 23 Αθήνα
- Διεύθυνση Σχεδίων Προστατευόμενων Περιοχών, Θαλάσσιου Χώρου και Δασικών Χαρτών
Αμαλιάδος 17, 115 23 Αθήνα

2. ΥΠΟΥΡΓΕΙΟ ΕΣΩΤΕΡΙΚΩΝ

α. ΓΕΝΙΚΗ ΓΡΑΜΜΑΤΕΙΑ ΠΟΛΙΤΙΚΗΣ ΠΡΟΣΤΑΣΙΑΣ

Διεύθυνση Σχεδιασμού και Αντιμετώπισης Εκτάκτων Αναγκών

Ευαγγελιστρίας 2, 105 63 Αθήνα

ftheodorou@civilprotection.gr

β. Γενική Διεύθυνση Αποκέντρωσης και Τοπικής Αυτοδιοίκησης

- Διεύθυνση Οργάνωσης και Λειτουργίας Αποκεντρωμένων Διοικήσεων
Ευαγγελιστρίας 2, 105 63 Αθήνα

d.ota@ypes.gr

- Διεύθυνση Οργάνωσης και Λειτουργίας Τοπικής Αυτοδιοίκησης

Ευαγγελιστρίας 2, 105 63 Αθήνα

d.load@ypes.gr

3. ΥΠΟΥΡΓΕΙΟ ΟΙΚΟΝΟΜΙΑΣ & ΑΝΑΠΤΥΞΗΣ

ΓΕΝΙΚΗ ΓΡΑΜΜΑΤΕΙΑ ΒΙΟΜΗΧΑΝΙΑΣ

α. Γενική Διεύθυνση Βιομηχανικής και Επιχειρηματικής Πολιτικής

Διεύθυνση Βιομηχανικής Πολιτικής

Πλατεία Κάνιγγος, 101 81 Αθήνα

Mavroukas.z@ggb.gr

β. Γενική Διεύθυνση Εφαρμογής Κανονισμών Υποδομών και Ελέγχου

Διεύθυνση Αδειοδότησης Επιχειρήσεων και Επιχειρηματικών Πάρκων

Πλατεία Κάνιγγος, 101 81 Αθήνα

mourtsiadisa@ggb.gr

ΓΕΝΙΚΗ ΓΡΑΜΜΑΤΕΙΑ ΣΤΡΑΤΗΓΙΚΩΝ ΚΑΙ ΙΔΙΩΤΙΚΩΝ ΕΠΕΝΔΥΣΕΩΝ

α. Γενική Διεύθυνση Στρατηγικών Επενδύσεων

Κορνάρου 1 & Ερμού, 105 63, Αθήνα

navgoustis@m nec.gr

β. Γενική Διεύθυνση Ιδιωτικών Επενδύσεων

Κορνάρου 1 & Ερμού, 105 63, Αθήνα

labrinos@m nec.gr

4. ΥΠΟΥΡΓΕΙΟ ΥΠΟΔΟΜΩΝ & ΜΕΤΑΦΟΡΩΝ

ΓΕΝΙΚΗ ΓΡΑΜΜΑΤΕΙΑ ΥΠΟΔΟΜΩΝ

- α. Γενική Διεύθυνση Υδραυλικών και Κτιριακών Υποδομών
Διεύθυνση Αντιπλημμυρικών και Εγγειοβελτιωτικών Έργων
Φαναριωτών 9, 114 71 Αθήνα
d7.gram@ggde.gr
- β. Γενική Διεύθυνση Τεχνικής Υποστήριξης
Διεύθυνση Αποκατάστασης Επιπτώσεων Φυσικών Καταστροφών
Κόνιαρη 43, 114 71 Αθήνα
mkleanthi@ggde.gr

5. ΥΠΟΥΡΓΕΙΟ ΠΟΛΙΤΙΣΜΟΥ & ΑΘΛΗΤΙΣΜΟΥ

- α. Γραφείο Γεν. Γραμματέα Πολιτισμού
Μπουμπουλίνας 20-22, Αθήνα
gsecoff@culture.gr
- β. Διεύθυνση Βυζαντινών & Μεταβυζαντινών Αρχαιοτήτων
Μπουμπουλίνας 20-22, 106 82 Αθήνα
dbmm@culture.gr
- γ. Γενική Διεύθυνση Αναστήλωσης, Μουσείων και Τεχνικών Έργων
Πλατεία Καρύτση 12 (Γραφείο 32), 10561 Αθήνα
gdamte@culture.gr
- δ. Υπηρεσία Νεωτέρων Μνημείων και Τεχνικών Έργων Αττικής, Ανατολικής Στερεάς Ελλάδας και Κυκλάδων
Κλεψύδρας 1 & Λυσίου, 105 55 Αθήνα
ynmteaasek@culture.gr
asiganidou@culture.gr
- ε. Υπηρεσία Νεωτέρων Μνημείων και Τεχνικών Έργων Θεσσαλίας και Κεντρικής Στερεάς Ελλάδας
Μεταμορφώσεως 41, 380 01 Βόλος
kgeorgiou@culture.gr
ynmtethkse@culture.gr
- στ. Εφορεία Αρχαιοτήτων Εύβοιας
Λ. Αθηνών 24B, 34100 Χαλκίδα
efaeuv@culture.gr
pkalamara@culture.gr
- ζ. Εφορεία Αρχαιοτήτων Φθιώτιδας και Ευρυτανίας
Κωνσταντίνου Καραμανλή & Ζαφείρη, 351 00 Λαμία
efafeu@culture.gr
mpapakonstantinou@culture.gr
- η. Εφορεία Αρχαιοτήτων Βοιωτίας
Θρεψιάδου 1 Μουσείο Θηβών, Πλατεία Κεραμοπούλου 32200, Θήβα
efavio@culture.gr
acharami@culture.gr
- θ. Εφορεία Αρχαιοτήτων Φωκίδος
Δελφοί, Τ.Κ. 33054, Δελφοί
efafok@culture.gr
apsalti@culture.gr
- ι. Εφορεία Αρχαιοτήτων Δυτικής Αττικής, Πειραιώς και Νήσων
Αλκιβιάδου 233, 185 36, Πειραιάς
efadyat@culture.gr
schrisoulaki@culture.gr

- ια. Εφορεία Αρχαιοτήτων Ανατολικής Αττικής
Λεωφόρος Συγγρού Ανδρέα 98-100, Αθήνα - Κουκάκι, 11741
alazaridou@culture.gr
- ιβ. Εφορεία Αρχαιοτήτων Μαγνησίας
Αθανασάκη 1, 380 01 Βόλος
efamag@culture.gr
abatziou@culture.gr
6. ΥΠΟΥΡΓΕΙΟ ΑΓΡΟΤΙΚΗΣ ΑΝΑΠΤΥΞΗΣ & ΤΡΟΦΙΜΩΝ
- α. Ειδική Υπηρεσία Διαχείρισης ΠΑΑ 2014-2020
Λεωφ. Αθηνών 58,104 41 Αθήνα
egkr@mou.gr
- β. Ειδική Υπηρεσία Εφαρμογής ΠΑΑ 2014-2020
Λεωφ. Αθηνών 54-56,104 41 Αθήνα
tgougiannos@mou.gr
- γ. Γενική Διεύθυνση Βιώσιμης Φυτικής Παραγωγής
Διεύθυνση Εγγείων Βελτιώσεων, Εδαφοϋδατικών Πόρων και Λιπασμάτων
Καπνοκοπτηρίου 6,101 67 Αθήνα
li210u015@minagric.gr
- δ. Γενική Διεύθυνση Βιώσιμης Αγροτικής Παραγωγής
Διεύθυνση Χωροταξίας Περιβάλλοντος και Κλιματικής Αλλαγής
Πατησίων 207 & Σκαλ/ρη 19, 112 53 Αθήνα
pasku072@minagric.gr
7. ΥΠΟΥΡΓΕΙΟ ΤΟΥΡΙΣΜΟΥ
Γενική Διεύθυνση Τουριστικής Πολιτικής και Οργάνωσης
Αμαλίας 12, 105 57 Αθήνα
Antonopoulos.l@mintour.gr
8. ΥΠΟΥΡΓΕΙΟ ΥΓΕΙΑΣ
Γενική Διεύθυνση Δημόσιας Υγείας και Υπηρεσιών Υγείας
Διεύθυνση Δημόσιας Υγείας
Αριστοτέλους 17, 101 87 Αθήνα
ddy@moh.gov.gr
9. ΑΠΟΚΕΝΤΡΩΜΕΝΗ ΔΙΟΙΚΗΣΗ ΘΕΣΣΑΛΙΑΣ ΚΑΙ ΣΤΕΡΕΑΣ ΕΛΛΑΔΑΣ
- α. Γενική Δ/ση Χωροταξικής & Περιβαλλοντικής Πολιτικής
agoritsa.paparizou@apdthest.gov.gr
Δ/ση Περιβάλλοντος & Χωρικού Σχεδιασμού Θεσσαλίας
Σωκράτους 111, 41336 Λάρισα
dipexothes@apdthest.gov.gr
Δ/ση Περιβάλλοντος & Χωρικού Σχεδιασμού Στερεάς Ελλάδας
Θεοδωράτου και Βελλίου, 35100 Λαμία
dipexoster@apdthest.gov.gr
Δ/ση Τεχνικού Ελέγχου
Σωκράτους 111, 41336 Λάρισα
dtechnel@apdthest.gov.gr
Δ/ση Υδάτων
Θεοδωράτου και Βελλίου, 35100 Λαμία
dydatonthes@apdthest.gov.gr

- dydatonster@apdthest.gov.gr
- β. Γενική Δ/νση Δασών & Αγροτικών Υποθέσεων
ilias.tseligkas@apdthest.gov.gr
 Δ/νση Συντονισμού και Επιθεώρησης Δασών
 Τσιμισκή 5, 41222 Λάρισα
dsedason@apdthest.gov.gr
 Δ/νση Δασών Μαγνησίας
 Ξενοφώντος 1, 38333 Βόλος
ddasonmagn@apdthest.gov.gr
 Δ/νση Δασών Φθιώτιδας
 1ο χλμ. ΝΕΟ Λαμίας Αθηνών, 35100 Λαμία
ddasonfthiot@apdthest.gov.gr
 Δ/νση Δασών Εύβοιας
 Χαϊνά 97, 34100 Χαλκίδα
ddasonevias@apdthest.gov.gr
 Δ/νση Δασών Φωκίδας
 Γκούρα 5, 33100 Άμφισσα
ddasonfok@apdthest.gov.gr
 Δ/νση Δασών Βοιωτίας
 Κάδμου 11, 32100 Λιβαδειά
ddasonvoiot@apdthest.gov.gr
- γ. Δ/νση Πολιτικής Προστασίας
 Σωκράτους 111, 41336 Λάρισα
polprostasia@apdthest.gov.gr

10. ΑΠΟΚΕΝΤΡΩΜΕΝΗ ΔΙΟΙΚΗΣΗ ΑΤΤΙΚΗΣ

- α. Γενική Δ/νση Χωροταξικής & Περιβαλλοντικής Πολιτικής
 Δ/νση Περιβάλλοντος & Χωρικού Σχεδιασμού
 Μεσογείων 239 & Παρίση 145, 154 51, Ν. Ψυχικό
rexo@attica.gr
 Δ/νση Τεχνικού Ελέγχου
 Κατεχάκη 56, 115 25, Αθήνα
texnikos_elegchos@attica.gr
 Δ/νση Υδάτων
 Μεσογείων 239, 154 51, Αθήνα
nero@attica.gr
- β. Γενική Δ/νση Δασών & Αγροτικών Υποθέσεων
 Δ/νση Συντονισμού και Επιθεώρησης Δασών
 Μεσογείων 239, Τ.Κ. 154 51 Ν. Ψυχικό
epitheorisi_dason@attica.gr
- γ. Δ/νση Πολιτικής Προστασίας
 Κατεχάκη 56, 115 25, Αθήνα
civilprotection@attica.gr

11. ΠΕΡΙΦΕΡΕΙΑ ΑΤΤΙΚΗΣ

- α. Περιφερειακό Συμβούλιο Αττικής
 Λ. Συγγρού 15-17, 11743, ΑΘΗΝΑ
ssona@patt.gov.gr
- β. Αυτοτελής Διεύθυνση Πολιτικής Προστασίας

- Λ. Συγγρού 15-17, 11743, ΑΘΗΝΑ,
grppna@patt.gov.gr
- γ. Γενική Διεύθυνση Αναπτ/κού Προγρ/σμού, Περιβάλλοντος & Υποδομών
gdyp@patt.gov.gr
Διεύθυνση Τεχνικών Έργων Περιφέρειας Αττικής
akalogeropoulos@patt.gov.gr, dtyna@patt.gov.gr
Διεύθυνση Τεχνικών Έργων Περιφερειακής Ενότητας Δυτικής Αττικής
Εθνικής Αντιστάσεως 80 & Τσόκα, 19200, Ελευσίνα
pedadte@patt.gov.gr, mkarali@patt.gov.gr
Διεύθυνση Τεχνικών Έργων Περιφερειακής Ενότητας Ανατολικής Αττικής
17° χλμ. Λ.Μαραθώνος, 15351, Παλλήνη
asproulakis.ioannis@patt.gov.gr
Διεύθυνση Διαχείρισης Μητροπολιτικών Υποδομών Περιφέρειας Αττικής
Π.Τσαλδάρη 15, 17676, Καλλιθέα
amosxoleas@patt.gov.gr, didimy@patt.gov.gr
Διεύθυνση Έργων Αντιπλημμυρικής Προστασίας Περιφέρειας Αττικής
Π.Τσαλδάρη 15, 17676, Καλλιθέα
amygdalia.deligiorgi@patt.gov.gr, dye@patt.gov.gr
Διεύθυνση Μελετών Περιφέρειας Αττικής
Λ.Συγγρού 80-88, 11741, Αθήνα
dmpa@patt.gov.gr
Διεύθυνση Πάρκων και Αλσών
Ευελπίδων 4, 11362, Αθήνα
krontikakos@patt.gov.gr, dparkon@patt.gov.gr
- δ. Γενική Διεύθυνση Αγροτικής Οικονομίας, Κτηνιατρικής και Αλιείας
gdaok@patt.gov.gr
Διεύθυνση Αγροτικής και Κτηνιατρικής Πολιτικής
Λ. Συγγρού 15-17, 11743, ΑΘΗΝΑ,
agrotiki1@patt.gov.gr
Διεύθυνση Πολιτικής Γης
Λ. Συγγρού 15-17, 11743, ΑΘΗΝΑ
vasileios.chaliois@patt.gov.gr
Διεύθυνση Αγροτικής Οικονομίας και Κτηνιατρικής Περιφερειακής Ενότητας Δυτικής Αττικής
Ελ. Βενιζέλου 82, 19200, Ελευσίνα
atsiamas@patt.gov.gr
Διεύθυνση Αγροτικής Οικονομίας και Κτηνιατρικής Περιφερειακής Ενότητας Ανατολικής Αττικής
17° χλμ. Λ. Μαραθώνος, 15351, Παλλήνη
kapetanoroulou@patt.gov.gr
- ε. Γενική Διεύθυνση Βιώσιμης Ανάπτυξης και Κλιματικής Αλλαγής
gdoa@patt.gov.gr
Διεύθυνση Περιβάλλοντος και Κλιματικής Αλλαγής
Πολυτεχνείου 4, 10433, Αθήνα
aragro.paraskevoroulou@patt.gov.gr
Τμήμα Περιβάλλοντος
Πολυτεχνείου 4, 10433, Αθήνα
konstantinos.akrivos@patt.gov.gr
Τμήμα Ελέγχου, Μετρήσεων και Υδροοικονομίας Περιβάλλοντος Π.Ε. Δυτικής Αττικής

Ηρώων Πολυτεχνείου 78, 19200, Ελευσίνα

ekokmotos@patt.gov.gr

Τμήμα Ελέγχου, Μετρήσεων και Υδροοικονομίας Περιβάλλοντος Π.Ε. Ανατολικής Αττικής
17° χλμ. Λ. Μαραθώνος, 15351, Παλλήνη

krellias@patt.gov.gr

Διεύθυνση Βιομηχανίας, Ενέργειας και Φυσικών Πόρων
Πολυτεχνείου 4, 10433, Αθήνα

andreas.konidaris@patt.gov.gr

dviom@patt.gov.gr

Διεύθυνση Βιώσιμης Ανάπτυξης και Κλιματικής Αλλαγής

Λ. Συγγρού 15-17, 11743, Αθήνα

gdoa@patt.gov.gr

Διεύθυνση Ανάπτυξης Περιφερειακής Ενότητας Δυτικής Αττικής
Ηρώων Πολυτεχνείου 78, 19200, Ελευσίνα

anap.peda@patt.gov.gr

Διεύθυνση Ανάπτυξης Περιφερειακής Ενότητας Ανατολικής Αττικής

17° χλμ. Λ. Μαραθώνος, 15351, Παλλήνη

χkotropoulou@patt.gov.gr

στ. Γενική Διεύθυνση Δημόσιας Υγείας & Κοινωνικής Μέριμνας

gdyg@patt.gov.gr

Διεύθυνση Δημόσιας Υγείας

Λ. Αλεξάνδρας 196, 11522, Αμπελόκηποι

ikleinakis@patt.gov.gr

Διεύθυνση Κοινωνικής Μέριμνας

Λ. Αλεξάνδρας 196, 11522, Αμπελόκηποι

despoina.xatzoqlou@patt.gov.gr

Διεύθυνση Δημόσιας Υγείας και Κοινωνικής Μέριμνας Περιφερειακής Ενότητας Δυτικής
Αττικής

Εθνικής Αντιστάσεως 80, 19200, Ελευσίνα

inegkas@patt.gov.gr

Διεύθυνση Δημόσιας Υγείας και Κοινωνικής Μέριμνας Περιφερειακής Ενότητας Ανατολικής
Αττικής

17° χλμ. Λ. Μαραθώνος, 15351, Παλλήνη

dygheias.anat@patt.gov.gr

12. ΠΕΡΙΦΕΡΕΙΑ ΣΤΕΡΕΑΣ ΕΛΛΑΔΑΣ

α. Περιφερειακό Συμβούλιο

Υψηλάντη 1 (1ος Όροφος), 35131, Λαμία

gram_per_symvoulίου@pste.gov.gr

β. Αυτοτελής Διεύθυνση Πολιτικής Προστασίας

Πλατεία Ελευθερίας – Διοικητήριο 35132, Λαμία

p.zois@pste.gov.gr

γ. Γενική Διεύθυνση Αναπτ/κού Προγρ/σμού, Περιβάλλοντος & Υποδομών

Διεύθυνση Τεχνικών Έργων

Λ. Καλυβίων 2, Λαμία

s.palaiorpanos@pste.gov.gr

Διεύθυνση Τεχνικών Έργων ΠΕ Εύβοιας

Λ. Χαϊνά 93, Χαλκίδα

kilifis.m@evia.pste.gov.gr

Διεύθυνση Τεχνικών Έργων ΠΕ Φθιώτιδας

- Αρκαδίου 4, Λαμία
s.palaioranos@pste.gov.gr
 Διεύθυνση Τεχνικών Έργων ΠΕ Βοιωτίας
 Φίλωνος 35-39, Λειβαδιά
amariqoudis@viotia.gr
 Διεύθυνση Τεχνικών Έργων ΠΕ Φωκίδας
 Γιδογιάννου 31, Άμφισσα
e.polizoi@fokida.gr
 Διεύθυνση Περιβάλλοντος και Χωρικού Σχεδιασμού
 Λ. Καλυβίων 2, Λαμία
a.terzis@fth.pste.gov.gr
 Τμήμα Περιβάλλοντος και Υδροοικονομίας Π.Ε. Εύβοιας
 Λ. Χαϊνά 93, Χαλκίδα
ioannidou.p@naevias.gr
 Τμήμα Περιβάλλοντος και Υδροοικονομίας Π.Ε. Φθιώτιδας
 Λ. Καλυβίων 2, Λαμία
g.koubarou@pste.gov.gr
 Τμήμα Περιβάλλοντος και Υδροοικονομίας Π.Ε. Φωκίδας
 Γιδογιάννου 31, Άμφισσα
g.mitsiani@fokida.gr
 Τμήμα Περιβάλλοντος και Υδροοικονομίας Π.Ε. Βοιωτίας
 Φίλωνος 35-39, Λειβαδιά
aqikopoulou@viotia.gr
- δ. Γενική Διεύθυνση Περιφερειακής Αγροτικής Οικονομίας και Κτηνιατρικής
s.tselas@pste.gov.gr
 Διεύθυνση Αγροτικής Οικονομίας και Κτηνιατρικής ΠΕ Εύβοιας
 Λ. Χαϊνά 93, Χαλκίδα
vetevia@otenet.gr,
panousis.a@naevias.gr
 Διεύθυνση Αγροτικής Οικονομίας και Κτηνιατρικής ΠΕ Φθιώτιδας
 Ελ. Βενιζέλου 1, Λαμία
rizos@2450.syzefxis.gov.gr
 Διεύθυνση Αγροτικής Οικονομίας και Κτηνιατρικής ΠΕ Βοιωτίας
 Φίλωνος 35-39, Λειβαδιά
qtasoulas@viotia.gr
 Διεύθυνση Αγροτικής Οικονομίας και Κτηνιατρικής ΠΕ Φωκίδας
 Γιδογιάννου 31, Άμφισσα
n.sidiropoulos@fokida.gr
- ε. Γενική Διεύθυνση Ανάπτυξης
gdel@pste.gov.gr
 Διεύθυνση Ανάπτυξης ΠΕ Βοιωτίας
 Φίλωνος 35-39, Λειβαδιά
xrousetis@viotia.gr
 Διεύθυνση Ανάπτυξης Π.Ε. Εύβοιας
 Λ. Χαϊνά 93, Χαλκίδα
manromatakis.g@naevias.gr
betop@naevias.gr
 Διεύθυνση Ανάπτυξης Π.Ε. Φθιώτιδας
 Υψηλάντου 1, Λαμία
k.tsakonitis@fth.pste.gov.gr

Διεύθυνση Ανάπτυξης Π.Ε. Φωκίδας
Γιδογιάννου 31, Άμφισσα
i.dimitrelos@fokida.gr

- στ. Γενική Διεύθυνση Δημόσιας Υγείας & Κοινωνικής Μέριμνας
Διεύθυνση Δημόσιας Υγείας & Κοινωνικής Μέριμνας ΠΕ Βοιωτίας
Φύλωνος 35-39, Λειβαδιά
s.kaitatzi@viotia.gr
- Διεύθυνση Δημόσιας Υγείας & Κοινωνικής Μέριμνας ΠΕ Εύβοιας
Λ. Χαϊνά 93, Χαλκίδα
laqos.b@naevias.gr
- Διεύθυνση Δημόσιας Υγείας & Κοινωνικής Μέριμνας ΠΕ Φθιώτιδας
Υψηλάντου 4, Λαμία
a.platia@fthiotida.pste.gov.gr
- Διεύθυνση Δημόσιας Υγείας & Κοινωνικής Μέριμνας ΠΕ Φωκίδας
Γιδογιάννου 31, Άμφισσα
s.athanasopoulou@fokida.gr

13. ΠΕΡΙΦΕΡΕΙΑ ΘΕΣΣΑΛΙΑΣ

- α. Περιφερειακό Συμβούλιο
Πλατεία Ρήγα Φερραίου (Κουμουνδούρου & Παπαναστασίου), 41110, Λάρισα
persymv.pro@thessaly.gov.gr
- β. Αυτοτελής Διεύθυνση Πολιτικής Προστασίας
Πλατεία Ρήγα Φερραίου (Κουμουνδούρου & Παπαναστασίου), 41110, Λάρισα
polprost@thessaly.gov.gr
- γ. Γενική Διεύθυνση Αναπτ/κού Προγρ/σμού, Περιβάλλοντος & Υποδομών
anapt.program@thessaly.gov.gr
- Διεύθυνση Τεχνικών Έργων
techerq@thessaly.gov.gr
Καλλισθένους 27 & Θεοφράστου, 41335, Λάρισα
- Διεύθυνση Τεχνικών Έργων ΠΕ Σποράδων
Ελ. Βενιζέλου & Αναλήψεως, 38001, Βόλος
techerq.magn@thessaly.gov.gr
- Διεύθυνση Περιβάλλοντος και Χωρικού Σχεδιασμού
Πλατεία Ρήγα Φερραίου (Κουμουνδούρου & Παπαναστασίου), 41110, Λάρισα
periv.xorsxed@thessaly.gov.gr
- Τμήμα Περιβάλλοντος και Υδροοικονομίας Π.Ε. Σποράδων
Ελ. Βενιζέλου & Αναλήψεως, 38001, Βόλος
periv.ydrooik.magn@thessaly.gov.gr
- δ. Γενική Διεύθυνση Περιφερειακής Αγροτικής Οικονομίας και Κτηνιατρικής
Διεύθυνση Αγροτικής Οικονομίας και Κτηνιατρικής ΠΕ Σποράδων
Ελ. Βενιζέλου & Αναλήψεως, 38001, Βόλος
agroikon.ktin.magn@thessaly.gov.gr
- ε. Γενική Διεύθυνση Ανάπτυξης
Διεύθυνση Ανάπτυξης ΠΕ Σποράδων
Ελ. Βενιζέλου & Αναλήψεως, 38001, Βόλος
anapt.magn@thessaly.gov.gr
- στ. Γενική Διεύθυνση Δημόσιας Υγείας & Κοινωνικής Μέριμνας
Διεύθυνση Δημόσιας Υγείας & Κοινωνικής Μέριμνας ΠΕ Σποράδων
Πλατεία Ρήγα Φερραίου (Κουμουνδούρου & Παπαναστασίου), 41110, Λάρισα
dimyga.kmer.magn@thessaly.gov.gr

14. Φορέας Διαχείρισης Εθνικού Δρυμού Πάρνηθας
Λ. ΘΡΑΚΟΜΑΚΕΔΟΝΩΝ 131, 136 79 ΑΧΑΡΝΕΣ
foreasparnithas@gmail.com
15. Φορέας Διαχείρισης –Εθνικού Δρυμού Παρνασσού
ΚΠΕΕ ΑΜΦΙΚΛΕΙΑΣ, 350 02 ΦΘΙΩΤΙΔΑ
info@parnassosnp.gr, fdparnas@yahoo.gr
16. Φορέας Διαχείρισης Εθνικού Δρυμού Οίτης
ΛΟΥΤΡΑ ΥΠΑΤΗΣ, 350 16 ΦΘΙΩΤΙΔΑ
oit@otenet.gr
17. Φορέας Διαχείρισης Εθνικού Θαλάσσιου Πάρκου Αλοννήσου Βορείων Σποράδων
ΠΑΤΗΤΗΡΙ ΑΛΟΝΝΗΣΟΥ, 370 05, ΑΛΟΝΝΗΣΟΣ
info@alonissos-park.gr

ΕΣΩΤ. ΔΙΑΝΟΜΗ

1. ΔΙΠΑ
2. Χρον. Αρχείο
3. Τμήμα Β΄
4. Β. Πάτση
5. Ε. Καλπακίδης