

ΣΧΕΔΙΟ ΔΙΑΧΕΙΡΙΣΗΣ ΚΙΝΔΥΝΩΝ ΠΛΗΜΜΥΡΑΣ των Λεκανών Απορροής Ποταμών του Υδατικού Διαμερίσματος Δυτικής Στερεάς Ελλάδος

ΣΤΑΔΙΟ ΙΙ

1^η ΦΑΣΗ – ΠΑΡΑΔΟΤΕΟ 15

ΠΡΟΓΡΑΜΜΑ ΔΙΑΒΟΥΛΕΥΣΗΣ



ΕΛΛΗΝΙΚΗ ΔΗΜΟΚΡΑΤΙΑ

ΥΠΟΥΡΓΕΙΟ ΠΕΡΙΒΑΛΛΟΝΤΟΣ ΚΑΙ ΕΝΕΡΓΕΙΑΣ

ΕΙΔΙΚΗ ΓΡΑΜΜΑΤΕΙΑ ΥΔΑΤΩΝ

ΕΡΓΟ: ΣΧΕΔΙΑ ΔΙΑΧΕΙΡΙΣΗΣ ΚΙΝΔΥΝΩΝ ΠΛΗΜΜΥΡΑΣ ΛΕΚΑΝΩΝ ΑΠΟΡΡΟΗΣ ΠΟΤΑΜΩΝ ΤΩΝ ΥΔΑΤΙΚΩΝ ΔΙΑΜΕΡΙΣΜΑΤΩΝ ΗΠΕΙΡΟΥ, ΔΥΤΙΚΗΣ ΣΤΕΡΕΑΣ ΕΛΛΑΔΑΣ ΚΑΙ ΘΕΣΣΑΛΙΑΣ

Κ/Ξ ΣΧΕΔΙΩΝ ΔΙΑΧΕΙΡΙΣΗΣ ΚΙΝΔΥΝΩΝ ΠΛΗΜΜΥΡΑΣ ΗΠΕΙΡΟΥ, ΔΥΤΙΚΗΣ ΣΤΕΡΕΑΣ ΕΛΛΑΔΑΣ ΚΑΙ ΘΕΣΣΑΛΙΑΣ:

ΚΟΙΝΟΠΡΑΞΙΑ Γ. ΚΑΡΑΒΟΚΥΡΗΣ ΚΑΙ ΣΥΝΕΡΓΑΤΕΣ ΣΥΜΒΟΥΛΟΙ ΜΗΧΑΝΙΚΟΙ Α.Ε. • ΕΝΒΕCO ΑΝΩΝΥΜΗ ΕΤΑΙΡΕΙΑ ΠΡΟΣΤΑΣΙΑΣ ΚΑΙ ΔΙΑΧΕΙΡΙΣΗΣ ΠΕΡΙΒΑΛΛΟΝΤΟΣ Α.Ε. • ΟΜΙΚΡΟΝ ΣΥΜΒΟΥΛΟΙ ΠΕΡΙΒΑΛΛΟΝΤΟΣ Α.Ε. • ΞΕΝΟΦΩΝ ΣΤΑΥΡΟΠΟΥΛΟΣ ΚΑΙ ΣΥΝΕΡΓΑΤΕΣ Ε.Ε. • ΟΜΙΚΡΟΝ ΟΙΚΟΝΟΜΙΚΕΣ ΚΑΙ ΑΝΑΠΤΥΞΙΑΚΕΣ ΜΕΛΕΤΕΣ Α.Ε. • ΧΡΗΣΤΟΣ ΣΑΛΟΓΙΑΝΝΟΣ • ΓΕΩΡΓΙΟΣ ΤΣΕΚΟΥΡΑΣ • ΚΩΝΣΤΑΝΤΙΝΟΣ ΟΙΚΟΝΟΜΟΥ

ΚΑΤΑΡΤΙΣΗ ΣΧΕΔΙΟΥ ΔΙΑΧΕΙΡΙΣΗΣ ΚΙΝΔΥΝΩΝ ΠΛΗΜΜΥΡΑΣ ΤΩΝ ΛΕΚΑΝΩΝ ΑΠΟΡΡΟΗΣ ΠΟΤΑΜΩΝ ΤΟΥ ΥΔΑΤΙΚΟΥ ΔΙΑΜΕΡΙΣΜΑΤΟΣ ΔΥΤΙΚΗΣ ΣΤΕΡΕΑΣ ΕΛΛΑΔΑΣ

ΣΤΑΔΙΟ ΙΙ – 1^η ΦΑΣΗ

ΠΑΡΑΔΟΤΕΟ 15: ΠΡΟΓΡΑΜΜΑ ΔΙΑΒΟΥΛΕΥΣΗΣ

Αναθεωρήσεις:

Έκδοση	Ημερομηνία	Παρατηρήσεις
Εκδ. 1	13/11/2017	Αρχική Έκδοση
Εκδ. 2	Νοέμβριος 2018	2 ^η Έκδοση, Εξώφυλλο και Ομάδα Επίβλεψης

Τεύχη και Χάρτες που συνοδεύουν το παρόν Παραδοτέο

Α/Α	Τίτλος	Κλίμακα	Αριθμός Τεύχους / Χάρτη
	ΤΕΥΧΗ		
1	Τεχνική Έκθεση		ΙΙ -1 Π15.Τ1

ΠΕΡΙΕΧΟΜΕΝΑ

1	ΕΙΣΑΓΩΓΗ	1
2	ΟΔΗΓΙΑ 2007/60/ΕΚ	7
2.1	ΣΥΝΟΠΤΙΚΗ ΠΑΡΟΥΣΙΑΣΗ ΤΗΣ ΟΔΗΓΙΑΣ 2007/60/ΕΚ	7
2.2	ΥΦΙΣΤΑΜΕΝΗ ΚΑΤΑΣΤΑΣΗ ΣΕ ΣΧΕΣΗ ΜΕ ΤΗΝ ΕΦΑΡΜΟΓΗ ΤΗΣ ΟΔΗΓΙΑΣ 2007/60/ΕΚ ΣΤΗΝ ΕΛΛΑΔΑ	11
3	ΣΥΜΜΕΤΟΧΙΚΗ ΔΙΑΔΙΚΑΣΙΑ	13
3.1	ΕΙΣΑΓΩΓΗ	13
3.2	ΒΑΣΙΚΑ ΘΕΜΑΤΑ ΓΙΑ ΤΗΝ ΟΡΓΑΝΩΣΗ ΤΗΣ ΣΥΜΜΕΤΟΧΙΚΗΣ ΔΙΑΔΙΚΑΣΙΑΣ	14
3.2.1	ΤΙ ΕΙΝΑΙ Η ΣΥΜΜΕΤΟΧΗ ΤΟΥ ΚΟΙΝΟΥ;	15
3.2.2	ΓΙΑΤΙ ΕΠΙΒΑΛΛΕΤΑΙ Η ΣΥΜΜΕΤΟΧΗ ΤΟΥ ΚΟΙΝΟΥ;	16
3.2.3	ΠΟΙΟΝ ΘΑ ΠΡΕΠΕΙ ΝΑ ΕΜΠΛΕΞΟΥΜΕ;	16
3.2.4	ΠΟΤΕ ΘΑ ΠΡΕΠΕΙ ΝΑ ΤΟΥΣ ΕΜΠΛΕΞΟΥΜΕ;	17
3.3	ΦΟΡΕΙΣ ΔΙΑΒΟΥΛΕΥΣΗΣ	18
3.4	ΔΙΑΘΕΣΙΜΑ ΕΡΓΑΛΕΙΑ	18
3.4.1	ΠΡΟΣΒΑΣΗ ΣΤΗΝ ΠΛΗΡΟΦΟΡΙΑ	19
3.4.2	ΕΚΔΗΛΩΣΗ ΕΝΔΙΑΦΕΡΟΝΤΟΣ	21
3.4.3	ΕΝΕΡΓΟΣ ΣΥΜΜΕΤΟΧΗ	22
3.5	ΙΕΡΑΡΧΗΣΗ ΕΡΓΑΛΕΙΩΝ	24
4	ΕΠΙΛΟΓΗ ΚΑΤΑΛΛΗΛΩΝ ΥΠΟΣΤΗΡΙΚΤΙΚΩΝ ΕΡΓΑΛΕΙΩΝ	26
5	ΠΡΟΓΡΑΜΜΑΤΙΣΜΟΣ ΕΡΓΑΣΙΩΝ	28
5.1	ΣΥΝΟΠΤΙΚΗ ΠΑΡΟΥΣΙΑΣΗ ΔΔΡΑΣΕΩΝ ΔΙΑΒΟΥΛΕΥΣΗΣ ΣΤΟ ΥΔ ΔΥΤΙΚΗΣ ΣΤΕΡΕΑΣ ΕΛΛΑΔΑΣ	28
5.2	ΧΡΟΝΟΔΙΑΓΡΑΜΜΑ ΔΙΑΒΟΥΛΕΥΣΗΣ ΣΧΕΔΙΟΥ ΔΙΑΧΕΙΡΙΣΗΣ ΥΔ ΔΥΤΙΚΗΣ ΣΤΕΡΕΑΣ ΕΛΛΑΔΑΣ	29
5.3	ΑΝΑΛΥΤΙΚΟΣ ΠΡΟΓΡΑΜΜΑΤΙΣΜΟΣ ΕΡΓΑΣΙΩΝ ΔΙΑΒΟΥΛΕΥΣΗΣ	29
	ΒΙΒΛΙΟΓΡΑΦΙΑ	35
	ΠΑΡΑΡΤΗΜΑ Ι	36

ΚΑΤΑΛΟΓΟΣ ΕΙΚΟΝΩΝ

ΕΙΚΟΝΑ 3-1 ΘΕΜΑΤΑ ΣΥΜΜΕΤΟΧΙΚΗΣ ΔΙΑΔΙΚΑΣΙΑΣ	15
ΕΙΚΟΝΑ 3-2 ΔΙΑΘΕΣΙΜΑ ΜΕΣΑ ΚΑΙ ΤΕΧΝΙΚΕΣ ΓΙΑ ΤΗ ΔΙΑΒΟΥΛΕΥΣΗ (ΕΘΝΙΚΟ ΚΕΝΤΡΟ ΠΕΡΙΒΑΛΛΟΝΤΟΣ ΚΑΙ ΑΕΙΦΟΡΟΥ ΑΝΑΠΤΥΞΗΣ, 2006)	19
ΕΙΚΟΝΑ 3-3 ΙΕΡΑΡΧΗΣΗ ΕΡΓΑΛΕΙΩΝ ΔΙΑΘΕΣΙΜΑ ΜΕΣΑ ΚΑΙ ΤΕΧΝΙΚΕΣ ΓΙΑ ΤΗ ΔΙΑΒΟΥΛΕΥΣΗ (ΕΘΝΙΚΟ ΚΕΝΤΡΟ ΠΕΡΙΒΑΛΛΟΝΤΟΣ ΚΑΙ ΑΕΙΦΟΡΟΥ ΑΝΑΠΤΥΞΗΣ, 2006).....	24

ΚΑΤΑΛΟΓΟΣ ΠΙΝΑΚΩΝ

ΠΙΝΑΚΑΣ 2-1 ΤΟ ΧΡΟΝΟΔΙΑΓΡΑΜΜΑ ΕΦΑΡΜΟΓΗΣ ΤΩΝ ΔΙΑΤΑΞΕΩΝ ΤΗΣ ΟΔΗΓΙΑΣ ΣΥΝΟΨΙΖΕΤΑΙ ΣΤΟΝ ΠΑΡΑΚΑΤΩ ΠΙΝΑΚΑ .	11
ΠΙΝΑΚΑΣ 4-1 ΕΠΙΛΟΓΗ ΕΡΓΑΛΕΙΩΝ ΥΠΟΣΤΗΡΙΞΗΣ ΤΗΣ ΔΙΑΒΟΥΛΕΥΣΗΣ ΑΝΑΛΟΓΑ ΜΕ ΤΑ ΕΠΙΠΕΔΑ ΣΥΜΜΕΤΟΧΙΚΗΣ ΔΙΑΔΙΚΑΣΙΑΣ	26
ΠΙΝΑΚΑΣ 5-1 ΠΡΟΓΡΑΜΜΑΤΙΣΜΟΣ ΕΡΓΑΣΙΩΝ ΔΙΑΒΟΥΛΕΥΣΗΣ ΣΧΕΔΙΟΥ ΔΙΑΧΕΙΡΙΣΗΣ ΥΔ ΔΥΤΙΚΗΣ ΣΤΕΡΕΑΣ ΕΛΛΑΔΟΣ	30

1 ΕΙΣΑΓΩΓΗ

1.1 ΓΕΝΙΚΑ

Το παρόν κείμενο αποτελεί το Παραδοτέο 14 της 1^{ης} Φάσης του 2^{ου} Σταδίου της σύμβασης για την εκπόνηση της μελέτης «Σχέδιο Διαχείρισης Κινδύνων Πλημμύρας των Λεκανών Απορροής Ποταμών των Υδατικών Διαμερισμάτων Ηπείρου, Δυτικής Στερεάς Ελλάδας και Θεσσαλίας» η οποία υπογράφηκε στις 06/02/2015 μεταξύ του Υπουργείου Περιβάλλοντος, Ενέργειας και Κλιματικής Αλλαγής (ΥΠΕΚΑ) και της Κοινοπραξίας με την επωνυμία «Κοινοπραξία Σχεδίων Διαχείρισης Κινδύνου Πλημμύρας Ηπείρου, Δυτικής Στερεάς Ελλάδας και Θεσσαλίας». Μέλη της Κοινοπραξίας είναι τα ακόλουθα Γραφεία Μελετών:

- Γ. ΚΑΡΑΒΟΚΥΡΗΣ ΚΑΙ ΣΥΝΕΡΓΑΤΕΣ ΣΥΜΒΟΥΛΟΙ ΜΗΧΑΝΙΚΟΙ Α.Ε.
- ENVECO ΑΝΩΝΥΜΗ ΕΤΑΙΡΕΙΑ ΠΡΟΣΤΑΣΙΑΣ ΚΑΙ ΔΙΑΧΕΙΡΙΣΗΣ ΠΕΡΙΒΑΛΛΟΝΤΟΣ Α.Ε.
- ΟΜΙΚΡΟΝ ΣΥΜΒΟΥΛΟΙ ΠΕΡΙΒΑΛΛΟΝΤΟΣ Α.Ε.
- ΞΕΝΟΦΩΝ ΣΤΑΥΡΟΠΟΥΛΟΣ ΚΑΙ ΣΥΝΕΡΓΑΤΕΣ Ε.Ε.
- ΟΜΙΚΡΟΝ ΟΙΚΟΝΟΜΙΚΕΣ ΚΑΙ ΑΝΑΠΤΥΞΙΑΚΕΣ ΜΕΛΕΤΕΣ Α.Ε.
- ΧΡΗΣΤΟΣ ΣΑΛΟΓΙΑΝΝΟΣ
- ΓΕΩΡΓΙΟΣ ΤΣΕΚΟΥΡΑΣ
- ΚΩΝΣΤΑΝΤΙΝΟΣ ΟΙΚΟΝΟΜΟΥ

1.2 ΑΝΤΙΚΕΙΜΕΝΟ ΣΥΜΒΑΣΗΣ

Αντικείμενο της μελέτης είναι η ικανοποίηση των επιταγών της **Οδηγίας 2007/60/ΕΚ** σχετικά με την αξιολόγηση και διαχείριση κινδύνων πλημμύρας και συγκεκριμένα η υλοποίηση των δράσεων οι οποίες προβλέπονται στα άρθρα 6, 7, 8, 9 και 10 της Οδηγίας και τα άρθρα 5, 6, 7, 8, 9, 10 και 11 της **Κ.Υ.Α. Η.Π. 31822/1542/Ε103/21.7.2010** με την οποία ενσωματώθηκε η εν λόγω Οδηγία στο Εθνικό Δίκαιο.

Το 1^ο στάδιο της Σύμβασης περιλαμβάνει την κατάρτιση των Χαρτών Επικινδυνότητας Πλημμύρας (Flood Hazard Maps) και των Χαρτών Κινδύνων Πλημμύρας (Flood Risk Maps) σύμφωνα με το άρθρο 6 της **Οδηγίας 2007/60/ΕΚ** και το άρθρο 5 της **Κ.Υ.Α. Η.Π. 31822/1542/Ε103/21.7.2010**.

Το παρόν Παραδοτέο (Παραδοτέο 14: Έκθεση Επίδρασης Κλιματικής Αλλαγής στην Αξιολόγηση & Διαχείριση Κινδύνων Πλημμύρας) περιλαμβάνεται στην 1^η Φάση του 2^{ου} Σταδίου του έργου με τίτλο: Κατάρτιση Σχεδίων Διαχείρισης Κινδύνων Πλημμύρας.

Στα πλαίσια της σύμβασης της παρούσας μελέτης έχουν ήδη εκπονηθεί η 1^η, η 2^η Φάση, η 3^η Φάση και η 4^η Φάση του 1^{ου} Σταδίου της μελέτης, με αποτέλεσμα την ολοκλήρωση του 1^{ου} Σταδίου. Κατά την 1^η Φάση με τίτλο «Ανάλυση Χαρακτηριστικών Περιοχής και Μηχανισμών Πλημμύρας – Σύνθεση γεωγραφικών υπόβαθρων, με επίγειες τοπογραφικές εργασίες και παραγωγή όμβριων καμπυλών», έχουν ήδη καταρτισθεί τα κάτωθι Παραδοτέα για το ΥΔ Δυτ. Στερεάς Ελλάδας (GR04):

- Παραδοτέο 1: Ανάλυση Χαρακτηριστικών Περιοχής και Μηχανισμών Πλημμύρας (Τεχνική Έκθεση και Χάρτες)

- Παραδοτέο 2: Όμβριες καμπύλες (Τεχνική Έκθεση και Παραρτήματα με τα δεδομένα, την μεθοδολογία και τα αποτελέσματα της μελέτης)
- Παραδοτέο 3: Έκθεση αυτοψιών στις θέσεις όπου έχουν εμφανιστεί στο παρελθόν σημαντικές πλημμύρες αλλά δεν περιλαμβάνονται στις ΖΔΥΚΠ

Στην 2^η Φάση με τίτλο «Παραγωγή πλημμυρικών υδρογραφημάτων», έχει ήδη καταρτισθεί το Παραδοτέο 4 «Πλημμυρικά Υδρογραφήματα (Τεχνική Έκθεση με τα δεδομένα, τη μεθοδολογία και τα αποτελέσματα της μελέτης και Παραρτήματα με αναλυτικούς υπολογισμούς και λοιπά υποστηρικτικά στοιχεία».

Κατά την 3^η Φάση με τίτλο «Διόδευση πλημμυρών, κατάρτιση Χαρτών Επικινδυνότητας Πλημμύρας και προετοιμασία δεδομένων για την ανάρτησή τους» έχουν ήδη καταρτισθεί τα κάτωθι Παραδοτέα για το ΥΔ Δυτ. Στερεάς Ελλάδας (GR04):

- Παραδοτέο 5: Χάρτες Επικινδυνότητας Πλημμύρας (Χάρτες και Τεχνική Έκθεση με τα δεδομένα, τη μεθοδολογία, τα αποτελέσματα της μελέτης και Παραρτήματα με αναλυτικούς υπολογισμούς και λοιπά υποστηρικτικά κείμενα)
- Παραδοτέο 6: Χάρτες Επικινδυνότητας Πλημμύρας – Μη Τεχνική Έκθεση
- Παραδοτέο 7: Χάρτες Επικινδυνότητας Πλημμύρας – Συνοπτικά κείμενα με βάση τις απαιτήσεις για την υποβολή εκθέσεων στην ΕΕ

Στην 4^η Φάση με τίτλο «Κατάρτιση Χαρτών Κινδύνων Πλημμύρας και προετοιμασία δεδομένων για την ανάρτησή τους», έχουν ήδη καταρτισθεί τα κάτωθι Παραδοτέα:

- Παραδοτέο 8: Χάρτες Κινδύνων Πλημμύρας (Χάρτες και Τεχνική Έκθεση με τα δεδομένα, τη μεθοδολογία, τα αποτελέσματα της μελέτης και Παραρτήματα με αναλυτικούς υπολογισμούς και λοιπά υποστηρικτικά κείμενα)
- Παραδοτέο 9: Χάρτες Κινδύνων Πλημμύρας - Μη Τεχνική Έκθεση
- Παραδοτέο 10: Χάρτες Κινδύνων Πλημμύρας – Συνοπτικά κείμενα με βάση τις απαιτήσεις για την υποβολή εκθέσεων στην ΕΕ

Η περιοχή μελέτης, καλύπτει περίπου το 8% του Υδατικού Διαμερίσματος (ΥΔ) Δυτικής Στερεάς Ελλάδας, έκτασης 10.498 km². Περιλαμβάνει τις Ζώνες Δυνητικά Υψηλού Κινδύνου Πλημμύρας (ΖΔΥΚΠ) που έχουν καθοριστεί σε εφαρμογή της Οδηγίας 2007/60/ΕΚ και της Κ.Υ.Α. Η.Π. 31822/1542/Ε103/21.7.2010, στο στάδιο της Προκαταρκτικής Αξιολόγησης Πλημμύρας, και τις ανάντη λεκάνες απορροής τους. Ουσιαστικά, περιλαμβάνει τις λεκάνες απορροής όλων των μεγάλων ποταμών του ΥΔ Δυτ. Στερεάς Ελλάδας, και μικρότερων υδατορευμάτων διαλείπουσας ή χειμαρρικής ροής που διέρχονται από κάποια ΖΔΥΚΠ.

1.3 ΟΜΑΔΑ ΕΠΙΒΛΕΨΗΣ

Σε όλες τις φάσεις του έργου (προδιαγραφές και διενέργεια διαγωνισμού, επίβλεψη εκπόνησης και υλοποίηση της διαβούλευσης) το συντονισμό και τη γενική επίβλεψη είχαν οι προϊστάμενοι της ΕΓΥ:

-Γκίνη Μαρία, ΠΕ Αγρονόμων Τοπογράφων Μηχανικών με Α΄ βαθμό, Προϊσταμένη Διεύθυνσης Προστασίας και Διαχείρισης Υδάτινου Περιβάλλοντος και

-Νίκα Κωνσταντίνα, ΠΕ Γεωτεχνικών (Γεωπόνων) με Α΄ βαθμό, Προϊσταμένη του Τμήματος Διαχείρισης Κινδύνων Πλημμύρας-Λειψυδρίας και Διαχείρισης της Ζήτησης της Διεύθυνσης Προστασίας και Διαχείρισης Υδάτινου Περιβάλλοντος.

Τα μέλη της Ομάδας των Επιβλεπόντων της μελέτης «Σχέδιο Διαχείρισης Κινδύνων Πλημμύρας των Λεκανών Απορροής Ποταμών των Υδατικών Διαμερισμάτων Ηπείρου, Δυτικής Στερεάς Ελλάδας και Θεσσαλίας» όπως αυτοί έχουν ορισθεί με την με αρ. πρωτ. οικ. 100591/07.04.2015 Απόφαση της Ειδικής Γραμματείας Υδάτων (ΑΔΑ: 72ΣΛ465ΦΘΗ-ΨΗΖ) είναι τα ακόλουθα:

- Μαρία Γκίνη, Προϊσταμένη Διεύθυνσης ΕΓΥ
- Κωνσταντίνα Νίκα, Προϊσταμένη Τμήματος ΕΓΥ
- Ελένη Λιάκου, Υπάλληλος ΕΓΥ

Με αναπληρωματικούς τους:

- Σπυριδούλα Λιάκου, Προϊσταμένη Τμήματος ΕΓΥ
- Πηνελόπη Γκαγκάρη, Υπάλληλος ΕΓΥ
- Αθανασία Παρδάλη, Υπάλληλος ΕΓΥ

Ως συντονιστής της ως άνω ομάδας επιβλεπόντων ορίσθηκε με την ίδια απόφαση η κα Μαρία Γκίνη.

Πέραν των ανωτέρω σημαντική υπήρξε η συμβολή στην ολοκλήρωση του έργου των ακόλουθων

- των αναπληρωματικών μελών Πηνελόπης Γκαγκάρη και Αθανασίας Παρδάλη σε θέματα επίβλεψης εκπόνησης και υλοποίησης της διαβούλευσης της μελέτης
- της εισηγήτριας του Τμήματος Ελένης Αθανασίου σε θέματα επίβλεψης, εκπόνησης και υλοποίησης της διαβούλευσης της μελέτης
- του υπαλλήλου της ΕΓΥ Γιώργου Θεοφιλόπουλου σε θέματα επίβλεψης γεωχωρικών δεδομένων
- καθώς και της κας Βιβέκας Ραυτοπούλου, Δικηγόρου-Νομικού Εμπειρογνώμονα στη Διεύθυνση Διεθνών και Ευρωπαϊκών Δραστηριοτήτων του ΥΠΕΝ, για τη νομική υποστήριξη στην κατάρτιση του παρόντος Σχεδίου.

Σημειώνεται ότι η επίβλεψη εκπόνησης των μελετών πραγματοποιήθηκε από την Ομάδα Επίβλεψης με την υποστήριξη του Τεχνικού Συμβούλου υποστήριξης και υποβοήθησης στην Εφαρμογή της Οδηγίας 2007/60/ΕΚ, βάσει της από 01-03-2012 σύμβασης μεταξύ της ΕΓΥ και της Κοινοπραξίας Συμβούλου Διαχείρισης Κινδύνων Πλημμύρας ECOS ΜΕΛΕΤΗΤΙΚΗ Α.Ε. – ΕΦΗ ΚΑΡΑΘΑΝΑΣΗ & ΣΥΝΕΡΓΑΤΕΣ & ΣΙΑ.

Επικοινωνία:

Υπουργείο Περιβάλλοντος & Ενέργειας / Ειδική Γραμματεία Υδάτων

Αμαλιάδος 17, 115 23 Αθήνα

Τηλ.: 210 6475137

1.4 ΟΜΑΔΑ ΜΕΛΕΤΗΣ

Η ομάδα εκπόνησης της μελέτης που συγκροτήθηκε από την Κοινοπραξία, έχει ως εξής:

Από το γραφείο **Γ. ΚΑΡΑΒΟΚΥΡΗΣ & ΣΥΝΕΡΓΑΤΕΣ ΣΥΜΒΟΥΛΟΙ ΜΗΧΑΝΙΚΟΙ Α.Ε.**

- Ιωάννης Καραβοκύρης, Δρ. Πολιτικός Μηχανικός, Υδρολόγος B.Sc. M.Sc DIC Ph.D
- Δημήτριος Καλοδούκας, Πολιτικός Μηχανικός ΕΜΠ, Υδραυλικός
- Γεώργιος Καραβοκύρης, Πολιτικός Μηχανικός MSc
- Νικόλαος Μαλατέστας, Πολιτικός Μηχανικός, ΕΜΠ, Υδραυλικός

- Αθανάσιος Λουκάς, Καθηγητής Υδρολογίας και Υδατικών Πόρων ΠΘ
- Γεώργιος Ανδριώτης, Πολιτικός Μηχανικός ΑΠΘ
- Άκης Ζαρκαδούλας, Πολιτικός Μηχανικός ΕΜΠ, MSc Water Resources ETHZ
- Σοφία Μακριδοπούλου, Πολιτικός Μηχανικός ΕΜΠ
- Ιωάννης Μπάφας, Πολιτικός Μηχανικός, MSc
- Καλλιρόη Πάσιου, Πολιτικός Μηχανικός & Μηχανικός Περιβάλλοντος, BEng MSc
- Μαρίνα Πάσιου Κεφαλίδου, Πολιτικός Μηχανικός ΑΠΘ, MSc Γεωτεχνικός
- Κωνσταντίνος Πιστρίκας, Πολιτικός Μηχανικός, Υδραυλικός
- Αιμιλία Πιστρίκα, Δρ Πολιτικός Μηχανικός ΕΜΠ
- Branislav Todorovic, Μηχανολόγος Μηχανικός, BEng MSc, GIS expert

Από το γραφείο **ENVECO ΑΝΩΝΥΜΗ ΕΤΑΙΡΕΙΑ ΠΡΟΣΤΑΣΙΑΣ ΚΑΙ ΔΙΑΧΕΙΡΙΣΗΣ ΠΕΡΙΒΑΛΛΟΝΤΟΣ Α.Ε.**

- Σπύρος Παπαγρηγορίου, Πολιτικός Μηχανικός, Μηχανικός Περιβάλλοντος, MSc
- Γεώργιος Κοτζαγεώργης, Βιολόγος, Περιβαλλοντολόγος, PhD
- Νικόλαος Αθανασούλης, Διαχείριση Περιβάλλοντος και Φυσικών Πόρων, MSc
- Θεοδότη Βέργου, Πολιτικός Μηχανικός ΕΜΠ, MSc
- Ξενοφών Μπακούρας, Μηχανικός Περιβάλλοντος, MSc
- Ιωάννης Κατσέλης, Μηχανικός Ορυκτών Πόρων και Περιβάλλοντος, MBA
- Γιώργος Τέντες, Μηχανικός Μεταλλείων ΕΜΠ, Διαχείριση και Τεχνολογία Υδατ. Πόρων, MSc
- Νίκος Μίχας, Πολιτικός Μηχανικός ΑΠΘ, Μηχανικός Περιβάλλοντος MSc.

Από το γραφείο **ΟΜΙΚΡΟΝ ΣΥΜΒΟΥΛΟΙ ΠΕΡΙΒΑΛΛΟΝΤΟΣ Α.Ε.**

- Στέργιος Διαμαντόπουλος, Δασολόγος – Περιβαλλοντολόγος ΑΠΘ
- Αντώνιος Μαντζαβέλας, Δρ. Δασολόγος – Περιβαλλοντολόγος ΑΠΘ
- Αναστάσιος Μαλάμης, Δασολόγος – Περιβαλλοντολόγος ΑΠΘ
- Αποστολία Παπαδούδη, Δασολόγος – Περιβαλλοντολόγος ΑΠΘ
- Ζήσης Γκάγκας, Δρ. Δασολόγος ΑΠΘ
- Φαεινή Τζιαφτάνη, Δρ. Δασολόγος ΑΠΘ
- Στέφανος Στεφανίδης, Δασολόγος MSc
- Κωνσταντίνος Καρυστινάκης, MSc Γεωγράφος.

Από το γραφείο **ΞΕΝΟΦΩΝ ΣΤΑΥΡΟΠΟΥΛΟΣ & ΣΥΝΕΡΓΑΤΕΣ Ε.Ε.**

- Ξενοφών Σταυρόπουλος, Δρ. Υδρογεωλόγος ΕΜΠ
- Παναγιώτα Μαϊδά, Μεταλλειολόγος – Γεωλόγος, MSc
- Θεόδωρος Πετρόπουλος, Δρ. Γεωλόγος
- Μαρία Τζίμα, Γεωλόγος, MSc
- Νικόλαος Φωτόπουλος, Μεταλλειολόγος – Γεωλόγος, MSc

Από το γραφείο **ΟΜΙΚΡΟΝ ΟΙΚΟΝΟΜΙΚΕΣ ΚΑΙ ΑΝΑΠΤΥΞΙΑΚΕΣ ΜΕΛΕΤΕΣ Α.Ε.**

- Αντώνιος Τορτοπίδης, Οικονομολόγος, Μ.Α.
- Χαράλαμπος Δημητρακόπουλος, Οικονομολόγος
- Αγγελική Καλλιγιοσφύρη, Οικονομολόγος, MSc

Από το γραφείο **ΧΡΗΣΤΟΣ ΣΑΛΟΓΙΑΝΝΟΣ**

- Χρήστος Σαλόγιαννος, Αγρ. Τοπογράφος ΕΜΠ
- Βασίλειος Ζώμας, Πολιτικός Μηχανικός ΕΜΠ
- Δημήτριος Κανελλόπουλος, Τοπογράφος Μηχανικός ΑΠΘ
- Βασιλική Καρακώστα, Αγρ. Τοπογράφος Μηχανικός
- Ευάγγελος Μπουρλής, Αγρ. Τοπογράφος Μηχανικός
- Πετρόπουλος Κωνσταντίνος, Πολιτικός Μηχανικός
- Αθανασιος Τσιρώνης, Αγρ. Τοπογράφος Μηχανικός
- Ευαγγελία Τσούμα, Αγρ. Τοπογράφος Μηχανικός
- Δήμητρα Φαβιόλα – Γκούτση, Αγρ. Τοπογράφος Μηχανικός
- Χρήστος Χατζόπουλος, Αγρ. Τοπογράφος Μηχανικός

Από το γραφείο **ΓΕΩΡΓΙΟΣ ΤΣΕΚΟΥΡΑΣ**

- Γεώργιος Τσεκούρας, Πολεοδόμος – Χωροτάκτης, Μηχ/κος Περιφερειακής Ανάπτυξης, MSc
- Σπυρίδων Παπαγιαννάκης, Οικονομολόγος, Ειδικός σε GIS – ΜΔΕ στην Πολεοδομία και Χωροταξία
- Χριστίνα Τσούτσου, Αρχιτέκτων Μηχανικός

Από το γραφείο **ΚΩΝΣΤΑΝΤΙΝΟΣ ΟΙΚΟΝΟΜΟΥ**

- Κωνσταντίνος Οικονόμου, Γεωπόνος MSc
- Χρυσαιγή Οικονόμου, Γεωπόνος MSc

Για τα Παραδοτέα 2 και 4 της μελέτης συνεργάστηκαν οι:

- Ανδρέας Ευστρατιάδης, Δρ. Πολιτικός Μηχανικός, ΜΔΕ Υδρολόγος, ΕΔΙΠ ΕΜΠ
- Νίκος Μαμάσης, Τοπογράφος Μηχανικός, Δρ. Μηχανικός, Επίκουρος Καθηγητής ΕΜΠ
- Παναγιώτης Κοσσιέρης, Πολιτικός Μηχανικός, ΜΔΕ Υδρολόγος, Υποψήφιος Δρ. ΕΜΠ
- Γιάννης Τσουκαλάς, Πολιτικός Μηχανικός, ΜΔΕ Υδρολόγος, Υποψήφιος Δρ. ΕΜΠ
- Αριστοτέλης Τέγος, Πολιτικός Μηχανικός, ΜΔΕ Υδρολόγος, Υποψήφιος Δρ. ΕΜΠ
- Σίμων-Μιχαήλ Παπαλεξίου, Περιβαλλοντολόγος, MSc, Δρ. Μηχανικός ΕΜΠ

Για το Παραδοτέο 5 της μελέτης συνεργάστηκαν οι ομάδες:

Ομάδα 1

- Κωνσταντίνος Μέμος, Ομότιμος Καθηγητής ΕΜΠ
- Αναστάσιος Μεταλληνός, πολιτικός μηχανικός ΔΠΘ, διδάκτωρ ΕΜΠ
- Μαρία-Ειρήνη Εμμανουηλίδου, πολιτικός μηχανικός ΕΜΠ, ΜΔΕ ΕΜΠ
- Δήμητρα Μαλλιούρη, πολιτικός μηχανικός ΕΜΠ, ΜΔΕ ΕΜΠ, υποψήφια διδάκτωρ ΕΜΠ

- Ελπιδοφόρος-Ευγένιος Ρεπούσης, πολιτικός μηχανικός ΕΜΠ, ΜΔΕ ΕΜΠ, υποψήφιος διδάκτωρ ΕΜΠ

Ομάδα 2

- Αθανάσιος Λουκάς, Καθηγητής Υδρολογίας και Υδατικών Πόρων ΠΘ
- Λάμπρος Βασιλειάδης, Δρ. Υδρολογίας, ΕΔΙΠ ΠΘ
- Φίλιππος Γκανούλης, Πολιτικός Μηχανικός, Υποψήφιος Δρ. ΠΘ
- Γεώργιος Παπαϊωάννου, Δασολόγος, ΜΔΕ Υδρολόγος, Υποψήφιος Δρ. ΠΘ
- Παντελής Σιδηρόπουλος, Δρ. Πολιτικός Μηχανικός
- Ιωάννης Χρόνης, Δρ. Αγροοικολόγος-Ερευνητής
- Δημήτρης Φωτάκης, Δρ. Δασολόγος-Ερευνητής

Υποστήριξη σε θέματα Γεωγραφικών Συστημάτων Πληροφοριών GIS, παρέιχε το γραφείο:

ΓΕΩΘΕΣΙΑ ΣΥΜΒΟΥΛΟΙ ΑΝΑΠΤΥΞΗΣ Ε.Π.Ε.

- Μιχαήλ Σαλαχώρης, Αγρονόμος – Τοπογράφος Μηχανικός ΕΜΠ, Msc Γεωφυσική
- Νικόλαος Μαράντος, Τοπογράφος Μηχανικός ΤΕ, MSc GIS
- Σπυρίδων Νεοκοσμίδης, Γεωλόγος – Γεωπεριβαλλοντολόγος, Msc

Επικοινωνία:

Γ. Καραβοκύρης & Συνεργάτες Σύμβουλοι Μηχανικοί Α.Ε.

Αλεξανδρουπόλεως 23 & Καισαρείας, 115 27 Αθήνα

Τηλ.: 210 7756130

email: central@gk-consultants.gr

2 ΟΔΗΓΙΑ 2007/60/ΕΚ

2.1 ΣΥΝΟΠΤΙΚΗ ΠΑΡΟΥΣΙΑΣΗ ΤΗΣ ΟΔΗΓΙΑΣ 2007/60/ΕΚ

Η Οδηγία για τις Πλημμύρες (2007/60/ΕΚ¹) είναι η νομοθεσία του Ευρωπαϊκού Κοινοβουλίου σχετικά με την αξιολόγηση και τη διαχείριση των κινδύνων πλημμύρας. Η Οδηγία έχει ενσωματωθεί στο Ελληνικό Δίκαιο με την Κ.Υ.Α. Η.Π. 31822/1542/Ε103/2010² (ΦΕΚ Β' 1108/21.07.2010) όπως τροποποιήθηκε και ισχύει με την ΚΥΑ 17772/924 (ΦΕΚ Β' 2140/22.06.2017), όπου στην έννοια της πλημμύρας περιλαμβάνονται και οι πλημμύρες από καταστροφές μεγάλων υδραυλικών έργων, όπως θραύσεις αναχωμάτων και φραγμάτων, που δεν αναφέρονται στην Οδηγία.

Οι βασικές απαιτήσεις της Ευρωπαϊκής οδηγίας χωρίζονται σε τρία (3) στάδια:

- 1^ο Στάδιο: Προκαταρκτική εκτίμηση της πλημμυρικής επικινδυνότητας στις λεκάνες απορροής των ποταμών και τις αντίστοιχες παράκτιες ζώνες (Άρθρο 4 & 5).
- 2^ο Στάδιο: Κατάρτιση Χαρτών Επικινδυνότητας Πλημμύρας και Χαρτών Κινδύνων Πλημμύρας για περιοχές που καθορίζονται με βάση το Άρθρο 5, όπου υπάρχουν δυνητικοί σοβαροί κίνδυνοι πλημμύρας ή είναι πιθανό να σημειωθεί πλημμύρα (Άρθρο 6).
- 3^ο Στάδιο: Κατάρτιση και εφαρμογή Σχεδίων Διαχείρισης Κινδύνων Πλημμύρας (Άρθρο 7). Τα σχέδια αυτά θα πρέπει να περιλαμβάνουν μέτρα μείωσης των πιθανοτήτων εμφάνισης πλημμύρας και των συνεπειών της, ενώ είναι αναγκαίο να προβλέπουν τρόπους θωράκισης τέτοιων περιοχών καθώς επίσης και την προετοιμασία του πληθυσμού σε ενδεχόμενο πλημμύρας.

Άλλες διατάξεις της Οδηγίας που σχετίζονται με τον συντονισμό, τη συνεργασία, την δημοσίευση και την δημόσια διαβούλευση παρατίθενται παρακάτω:

- Συντονισμός με την εφαρμογή της Οδηγίας Πλαίσιο για τα Νερά (2000/60/ΕΚ) (Άρθρο 9)
- Δημοσίευση και δημόσια διαβούλευση με τους ενδιαφερομένους φορείς (Άρθρο 10)

Τα Άρθρα της Οδηγίας παρουσιάζονται αναλυτικότερα ακολούθως:

ΚΕΦΑΛΑΙΟ Ι : ΓΕΝΙΚΕΣ ΔΙΑΤΑΞΕΙΣ

Άρθρο 1: Περιγραφή των Στόχων της Οδηγίας. Η οδηγία για τις πλημμύρες (Οδηγία 2007/60/ ΕΚ) θεσπίζει ένα εθνικό και διεθνές πλαίσιο για την αξιολόγηση και τη διαχείριση των κινδύνων πλημμύρας με στόχο τη μείωση των αρνητικών συνεπειών στην ανθρώπινη υγεία, το περιβάλλον, την πολιτιστική κληρονομιά και την οικονομική δραστηριότητα.

Άρθρο 2: Ορισμοί και προσδιορισμός των εννοιών της «πλημμύρας» και του «κινδύνου πλημμύρας».

- «πλημμύρα» ορίζεται η προσωρινή κάλυψη από νερό εδάφους το οποίο υπό φυσιολογικές συνθήκες δεν καλύπτεται από νερό. Αυτό περιλαμβάνει πλημμύρες από ποτάμια, ορεινούς χειμάρρους,

¹ ΟΔΗΓΙΑ 2007/60/ ΕΚ ΤΟΥ ΕΥΡΩΠΑΪΚΟΥ ΚΟΙΝΟΒΟΥΛΙΟΥ ΚΑΙ ΤΟΥ ΣΥΜΒΟΥΛΙΟΥ της 23ης Οκτωβρίου 2007 για την αξιολόγηση και τη διαχείριση των κινδύνων πλημμύρας.

² Κ.Υ.Α. Η.Π. 31822/1542/Ε103 «Αξιολόγηση και διαχείριση των κινδύνων πλημμύρας, σε συμμόρφωση με τις διατάξεις της οδηγίας 2007/60/ ΕΚ «για την αξιολόγηση και τη διαχείριση των κινδύνων πλημμύρας», του Ευρωπαϊκού Κοινοβουλίου και του Συμβουλίου της 23ης Οκτωβρίου 2007»

εφήμερα ρέματα της Μεσογείου και πλημμύρες από τη θάλασσα σε παράκτιες περιοχές, δύναται δε να εξαιρεί πλημμύρες από συστήματα αποχέτευσης.

- «κίνδυνος πλημμύρας» ορίζεται ο συνδυασμός της πιθανότητας να λάβει χώρα πλημμύρα και των δυνητικών αρνητικών συνεπειών για την ανθρώπινη υγεία, το περιβάλλον, την πολιτιστική κληρονομιά και τις οικονομικές δραστηριότητες, που συνδέονται με αυτήν την πλημμύρα.

Άρθρο 3: Συντονισμός διοικητικών ρυθμίσεων σε επίπεδο περιοχής λεκάνης απορροής ποταμού. Η Οδηγία 2007/60/ΕΚ υιοθετεί την προσέγγιση του άρθρου 3 της Ευρωπαϊκής Οδηγίας Πλαίσιο για τη Διαχείριση των Υδάτων (Οδηγία 2000/60/ΕΚ) με δυνατότητα εξαιρέσεων ιδίως σε ότι αφορά στη μονάδα διαχείρισης της περιοχής της λεκάνης απορροής ποταμού και της αρμόδιας αρχής που έχουν οριστεί βάσει της Οδηγίας 2000/60/ΕΚ. Επιπλέον των λεκανών και υπολεκανών απορροής που περιλαμβάνονται στις εν λόγω περιοχές, όλα τα τμήματα της ακτής θεωρούνται τμήμα των περιοχών της λεκάνης απορροής ποταμού και ως εκ τούτου καλύπτονται από τις διατάξεις του άρθρου αυτού.

ΚΕΦΑΛΑΙΟ ΙΙ: ΠΡΟΚΑΤΑΡΚΤΙΚΗ ΑΞΙΟΛΟΓΗΣΗ ΤΩΝ ΚΙΝΔΥΝΩΝ ΠΛΗΜΜΥΡΑΣ

Άρθρο 4: Το Άρθρο 4 της οδηγίας ορίζει ότι κάθε κράτος μέλος αναλαμβάνει την Προκαταρκτική Αξιολόγηση των Κινδύνων Πλημμύρας (PFRA), μέχρι τις 22 Δεκεμβρίου 2011. Η Προκαταρκτική Αξιολόγηση θα πρέπει να βασίζεται σε διαθέσιμες πληροφορίες και να αξιολογεί τις δυσμενείς συνέπειες των πλημμυρών στην υγεία του ανθρώπου, την οικονομική δραστηριότητα, την πολιτιστική κληρονομιά και το περιβάλλον από όλες τις δυνητικά σημαντικές πηγές των πλημμυρών.

Αναλυτικότερα, το Άρθρο 4 ορίζει ότι:

Για κάθε περιοχή λεκάνης απορροής ποταμού ή μονάδα διαχείρισης ή τμήμα διεθνούς περιοχής λεκάνης απορροής ποταμού που βρίσκεται στην επικράτειά τους, τα κράτη μέλη διεξάγουν προκαταρκτική αξιολόγηση κινδύνων πλημμύρας με προθεσμία ολοκλήρωσης την 22η Δεκεμβρίου 2011 η οποία περιλαμβάνει:

Α) Χάρτες της περιοχής της λεκάνης απορροής του ποταμού σε κατάλληλη κλίμακα περιγράφοντας τα τοπογραφικά χαρακτηριστικά και τη χρήση γης.

Β) Περιγραφή παλαιότερων πλημμυρών με σημαντικές αρνητικές επιπτώσεις σε ανθρώπινες ζωές, οικονομία και περιβάλλον.

Γ) Περιγραφή παλαιότερων σημαντικών πλημμυρών εκ των οποίων ενδεχομένως μπορούν να προβλεφθούν παρόμοια μελλοντικά φαινόμενα. Αναλόγως των ειδικών αναγκών των κρατών-μελών περιλαμβάνεται αξιολόγηση των δυνητικών αρνητικών συνεπειών μελλοντικών πλημμυρών στον άνθρωπο, το περιβάλλον, την οικονομία και την πολιτιστική κληρονομιά λαμβάνοντας υπόψη ζητήματα όπως τοπογραφία η θέση των υδατορρευμάτων και τα γενικά γεωμορφολογικά χαρακτηριστικά τους.

Σε περιπτώσεις διεθνών περιοχών λεκάνης απορροής ποταμού προβλέπεται για τα κράτη μέλη μέριμνα για ανταλλαγή σχετικών πληροφοριών μεταξύ των αρμόδιων αρχών τους.

Άρθρο 5: Στο Άρθρο 5 ορίζεται περαιτέρω ότι βάσει της προκαταρκτικής αξιολόγησης κινδύνων πλημμύρας τα κράτη μέλη προσδιορίζουν τις περιοχές για τις οποίες συμπεραίνουν ότι υπάρχουν δυνητικοί κίνδυνοι πλημμύρας ενώ στις περιπτώσεις διεθνών περιοχών λεκάνης απορροής ποταμού τα κράτη μέλη καλούνται να συντονιστούν.

ΚΕΦΑΛΑΙΟ ΙΙΙ: ΧΑΡΤΕΣ ΕΠΙΚΙΝΔΥΝΟΤΗΤΑΣ ΠΛΗΜΜΥΡΑΣ ΚΑΙ ΧΑΡΤΕΣ ΚΙΝΔΥΝΩΝ ΠΛΗΜΜΥΡΑΣ

Άρθρο 6: Κατάρτιση Χαρτών Επικινδυνότητας Πλημμύρας και Χαρτών Κινδύνων Πλημμύρας για περιοχές που καθορίζονται με βάση το άρθρο 5, όπου υπάρχουν δυνητικοί σοβαροί κίνδυνοι πλημμύρας ή είναι πιθανό να σημειωθεί πλημμύρα.

ΚΕΦΑΛΑΙΟ ΙV: ΣΧΕΔΙΑ ΔΙΑΧΕΙΡΙΣΗΣ ΤΩΝ ΚΙΝΔΥΝΩΝ ΠΛΗΜΜΥΡΑΣ

Άρθρα 7 & 8: Κατάρτιση και εφαρμογή Σχεδίων Διαχείρισης Κινδύνων Πλημμύρας σε επίπεδο Περιοχής Λεκάνης Απορροής Ποταμού (Υδατικό Διαμέρισμα-ΥΔ) για τις περιοχές υψηλού κινδύνου πλημμύρας που ορίζονται σύμφωνα με το άρθρο 5 και συντονισμός κρατών στην περίπτωση διεθνών Περιοχών Λεκανών Απορροής.

ΚΕΦΑΛΑΙΟ V: ΣΥΝΤΟΝΙΣΜΟΣ ΜΕ ΤΗΝ ΟΔΗΓΙΑ 2000/60/ΕΚ, ΕΝΗΜΕΡΩΣΗ ΤΟΥ ΚΟΙΝΟΥ ΚΑΙ ΔΙΑΒΟΥΛΕΥΣΗ

Άρθρα 9 & 10: Ενημέρωση του κοινού κατά το στάδιο Προκαταρκτικής Αξιολόγησης Κινδύνων Πλημμύρας, κατάρτισης χαρτών επικινδυνότητας και χαρτών κινδύνων πλημμύρας και εξασφάλιση της ενεργής συμμετοχής του κοινού κατά τη διαμόρφωση και την επανεξέταση των Σχεδίων Διαχείρισης των Κινδύνων Πλημμύρας σε συντονισμό με την Οδηγία 2000/60/ΕΚ (εξαμηνιαία διαβούλευση με βάση το άρθρο 14).

Πιο συγκεκριμένα:

- Οι πληροφορίες των πρώτων χαρτών επικινδυνότητας και των χαρτών κινδύνου πλημμύρας καθώς και οι επανεξετάσεις αυτών (άρθρα 6 και 14) θα πρέπει να συντονίζονται με τις επανεξετάσεις που προβλέπονται από το άρθρο 5 παράγραφος 2 της Οδηγίας 2000/60/ΕΚ.
- Τα πρώτα σχέδια διαχείρισης των κινδύνων πλημμύρας και οι επανεξετάσεις αυτών (άρθρα 7 και 14) θα πρέπει να συντονίζονται με τις επανεξετάσεις που προβλέπονται από το άρθρο 13 παράγραφος 7 της Οδηγίας 2000/60/ΕΚ.
- Η ενεργός συμμετοχή των ενδιαφερομένων θα πρέπει να είναι σε συντονισμό, κατά περίπτωση, με την ενεργό συμμετοχή των ενδιαφερομένων στο πλαίσιο του άρθρου 14 της Οδηγίας 2000/60/ΕΚ.

Τα κράτη μέλη είναι αρμόδια για τη διαθεσιμότητα των προκαταρκτικών αξιολογήσεων κινδύνων πλημμύρας, των χαρτών επικινδυνότητας πλημμύρας, των χαρτών κινδύνων πλημμύρας και των σχεδίων διαχείρισης των κινδύνων πλημμύρας στο κοινό. Επίσης ενθαρρύνουν την ενεργό συμμετοχή του κοινού τόσο στην κατάρτιση όσο και στην επανεξέταση και ενημέρωση των σχεδίων διαχείρισης των κινδύνων πλημμύρας.

Η ενεργός συμμετοχή υπονοεί ότι οι συμμετοχοί καλούνται να συμβάλουν ενεργά στη διαδικασία προγραμματισμού με τη συζήτηση των ζητημάτων συμβάλλοντας στη λύση τους.

Τα Κράτη Μέλη πρέπει να ενθαρρύνουν την ενεργό συμμετοχή και να εξασφαλίσουν τις διαβουλεύσεις και την πρόσβαση στις βασικές πληροφορίες.

Οι διαβουλεύσεις σημαίνουν ότι το κοινό μπορεί να αντιδράσει στα σχέδια και τις προτάσεις, που αναπτύσσονται από τις αρχές. Η ενεργός συμμετοχή, εντούτοις, σημαίνει ότι οι συμμετοχοί συμμετέχουν ενεργά στη διαδικασία προγραμματισμού με τη συζήτηση των ζητημάτων και τη συμβολή στη λύση τους. Η ουσιαστική έως ενεργός συμμετοχή είναι η δυνατότητα για τους συμμετέχοντες να επηρεάσουν τη διαδικασία. Δεν υπονοεί απαραίτητως ότι γίνονται επίσης αρμόδιοι για την αξιολόγηση και τη διαχείριση των κινδύνων πλημμύρας.

ΚΕΦΑΛΑΙΟ VI : ΜΕΤΡΑ ΕΦΑΡΜΟΓΗΣ ΚΑΙ ΤΡΟΠΟΠΟΙΗΣΕΙΣ

Άρθρα 11 & 12: Πρόβλεψη για τη θέσπιση τεχνικών υποδειγμάτων για την επεξεργασία και τη διαβίβαση των δεδομένων στην Ευρωπαϊκή Επιτροπή (ΕΕ), συμπεριλαμβανομένων των στατιστικών και χαρτογραφικών δεδομένων. Η κανονιστική επιτροπή του άρθρου 21 της Οδηγίας 2000/60/ΕΚ ορίζεται ότι θα επικουρεί την Επιτροπή των Ευρωπαϊκών Κοινοτήτων (Ε.Ε.Κ.) και για τα θέματα της Οδηγίας 2007/60/ΕΚ.

ΚΕΦΑΛΑΙΟ VII : ΜΕΤΑΒΑΤΙΚΑ ΜΕΤΡΑ

Άρθρο 13: Σύμφωνα με το άρθρο 13, τα κράτη μέλη μπορούν να αποφασίζουν να μην διεξάγουν την Προκαταρκτική Αξιολόγηση Κινδύνων Πλημμύρας που αναφέρεται στο άρθρο 4 για εκείνες τις λεκάνες απορροής ποταμών, υπολεκάνες απορροής ή παράκτιες περιοχές όπου είτε έχουν: (α) ήδη διενεργήσει αξιολόγηση κινδύνου πλημμύρας πριν από τις 22 Δεκεμβρίου 2010 καταλήγοντας στο συμπέρασμα ότι υφίσταται ή ότι κρίνεται πιθανό να παρουσιασθεί δυνητικός σοβαρός κίνδυνος πλημμύρας ο οποίος οδηγεί στον καθορισμό της περιοχής μεταξύ εκείνων που παρατίθενται στο άρθρο 5 (1) ή (β) έχουν αποφασίσει πριν τις 22 Δεκεμβρίου 2010, να καταστρώσουν Χάρτες Επικινδυνότητας Πλημμύρας και Χάρτες Κινδύνων Πλημμύρας και να καταρτίσουν Σχέδια Διαχείρισης των Κινδύνων Πλημμύρας, σύμφωνα με τις σχετικές διατάξεις της παρούσας Οδηγίας.

Τα κράτη μέλη μπορούν να αποφασίζουν να χρησιμοποιούν χάρτες επικινδυνότητας πλημμύρας και χάρτες κινδύνων πλημμύρας που έχουν καταστρωθεί πριν από τις 22 Δεκεμβρίου 2010, εάν οι χάρτες αυτοί παρέχουν ισοδύναμο επίπεδο πληροφοριών με το προβλεπόμενο στο άρθρο 6.

Ομοίως, τα κράτη μέλη μπορούν να αποφασίζουν να χρησιμοποιούν σχέδια διαχείρισης των κινδύνων πλημμύρας που έχουν καταρτισθεί πριν από τις 22 Δεκεμβρίου 2010, εφόσον το περιεχόμενο των σχεδίων αυτών είναι ισοδύναμο με τις προδιαγραφές σχεδίου που καθορίζει το άρθρο 7.

ΚΕΦΑΛΑΙΟ VIII : ΕΠΑΝΕΞΕΤΑΣΕΙΣ, ΕΚΘΕΣΕΙΣ ΚΑΙ ΤΕΛΙΚΕΣ ΔΙΑΤΑΞΕΙΣ

Άρθρο 14: Περιέχουν διατάξεις που αφορούν στην επανεξέταση και επικαιροποίηση (εφόσον κριθεί αναγκαίο) της Προκαταρκτικής Αξιολόγησης, των Χαρτών Επικινδυνότητας Πλημμύρας, των Χαρτών Κινδύνου Πλημμύρας και των Σχεδίων Διαχείρισης. Όσον αφορά την Προκαταρκτική Αξιολόγηση η επικαιροποίηση πρέπει να ολοκληρωθεί έως τις 22 Δεκεμβρίου 2018 και εν συνεχεία ανά εξαετία (Άρθρο 14, παρ. 2). Αντίστοιχα για τους χάρτες επικινδυνότητας πλημμύρας και οι χάρτες κινδύνων πλημμύρας η επικαιροποίηση μπορεί να πραγματοποιηθεί έως τις 22 Δεκεμβρίου 2019 και στη συνέχεια ανά εξαετία και τέλος Τα Σχέδια Διαχείρισης επικαιροποιούνται έως τις 22-12-2021 και στη συνέχεια ανά εξαετία.

Άρθρο 15: Το άρθρο 15 μιλάει για την υποχρέωση των κρατών – μελών να καταθέσουν στην Επιτροπή την Προκαταρκτική αξιολόγηση κινδύνων πλημμύρας, τους χάρτες επικινδυνότητας πλημμύρας, τους χάρτες κινδύνων πλημμύρας και τα σχέδια διαχείρισης των κινδύνων πλημμύρας των άρθρων 4, 6 και 7 καθώς και την επανεξετασθείσα και, ενδεχομένως, επικαιροποιημένη έκδοσή τους εντός τριών μηνών από τις προβλεπόμενες ημερομηνίες.

Άρθρο 16: Η Επιτροπή υποβάλει στο Ευρωπαϊκό Κοινοβούλιο και το Συμβούλιο έκθεση σε σχέση με την πρόοδο της εφαρμογής της Οδηγίας λαμβάνοντας επιπλέον υπόψη τις επιπτώσεις της κλιματικής αλλαγής με καταληκτική ημερομηνία υποβολής έως τις 22 Δεκεμβρίου 2018.

Άρθρα 17, 18 & 19: Καλύπτουν τη θέσπιση διατάξεων συμμόρφωσης με την παρούσα Οδηγία, τη θέση τους σε ισχύ και τους αποδέκτες της Οδηγίας.

Πίνακας 2-1 Το χρονοδιάγραμμα εφαρμογής των διατάξεων της Οδηγίας συνοψίζεται στον παρακάτω πίνακα

Αντικείμενο	Προθεσμία	Παραπομπές
Έναρξη ισχύος της Οδηγίας	26.11.2007	Άρθρο 18
Συμμόρφωση των Κρατών Μελών με την Οδηγία	26.11.2009	Άρθρο 17
Θέσπιση τεχνικών υποδειγμάτων για: <ul style="list-style-type: none"> • Την προκαταρκτική αξιολόγηση κινδύνων πλημμύρας (άρθρο 4, παρ. 4) • Τους χάρτες επικινδυνότητας πλημμύρας και τους χάρτες κινδύνων πλημμύρας (άρθρο 6, παρ. 8) • Τα σχέδια των κινδύνων πλημμύρας (άρθρο 7, παρ.8) 	22.11.2009 22.12.2011 22.12.2013	Άρθρο 11
Διοικητικές ρυθμίσεις	26.5.2010	Άρθρο 3
Χρήση των υφιστάμενων εργαλείων	22.12.2010	Άρθρο 13
Προκαταρκτική Αξιολόγηση των Κινδύνων Πλημμύρας	22.12.2011	Άρθρο 4 & 5
Διαδικασία συμμετοχής του κοινού ξεκινά (δημοσίευση του μηχανισμού και το χρονοδιάγραμμα για διαβούλευση)	22.12.2012 *	Άρθρο 9.3 & 10
Χάρτες επικινδυνότητας πλημμύρας και χάρτες κινδύνων πλημμύρας	22.12.2013 **	Άρθρο 6
Σχέδια Διαχείρισης των Κινδύνων Πλημμύρας	22.12.2015 ***	Άρθρο 7
2η Προκαταρκτική Αξιολόγηση των Κινδύνων Πλημμύρας, πιθανή επίδραση των κλιματικών αλλαγών στην συχνότητα πλημμύρων	22.12.2018	Άρθρο 14.1 & 4
Επανεξέταση και επικαιροποίηση (εάν χρειάζεται) των Χαρτών Επικινδυνότητας Πλημμύρας και των χαρτών κινδύνων πλημμύρας	22.12.2019	Άρθρο 14.2
Τέλος του 1ου κύκλου Διαχείρισης των Κινδύνων Πλημμύρας 2 ^{ος} κύκλος των Σχεδίων Διαχείρισης των Κινδύνων Πλημμύρας 3ος κύκλος των Σχεδίων Διαχείρισης Λεκανών Απορροής της Οδηγίας Πλαίσιο για τα Ύδατα	22.12.2021	Άρθρο 14.3 & 4

* = συντονισμός με τις απαιτήσεις του άρθρου 14 (ΟΠΥ)

** = ημερομηνία της 1^{ης} αναθεώρησης της ανάλυσης πιέσεων και επιπτώσεων στο πλαίσιο της ΟΠΥ.

*** = ημερομηνία της 1^{ης} αναθεώρησης των σχεδίων διαχείρισης λεκάνης απορροής ποταμού της ΟΠΥ.

Επανεξέταση/ενημέρωση κάθε 6έτη. Υποβολή εκθέσεων προς την Επιτροπή: 3 μήνες μετά

2.2 ΥΦΙΣΤΑΜΕΝΗ ΚΑΤΑΣΤΑΣΗ ΣΕ ΣΧΕΣΗ ΜΕ ΤΗΝ ΕΦΑΡΜΟΓΗ ΤΗΣ ΟΔΗΓΙΑΣ 2007/60/ΕΚ ΣΤΗΝ ΕΛΛΑΔΑ

Το Σχέδιο Διαχείρισης αποτελεί το βασικό εργαλείο προγραμματισμού και τον κεντρικό μηχανισμό αναφοράς της χώρας προς την Ευρωπαϊκή Επιτροπή όσον αφορά την αξιολόγηση και τη διαχείριση των κινδύνων πλημμύρας.

Η Ελλάδα καλείται να σχεδιάσει και να εφαρμόσει Σχέδια Διαχείρισης Κινδύνων Πλημμύρας για τα 14 Υδατικά της Διαμερίσματα. Για την εφαρμογή της Οδηγίας 2007/60/ΕΚ στην Ελλάδα, έχει ολοκληρωθεί και υποβληθεί στην ΕΕ η Έκθεση Προκαταρκτικής Αξιολόγησης Κινδύνων Πλημμύρας για τα 14 Υδατικά

Διαμερίσματα της χώρας και η επικαιροποίησή της (<http://www.ypeka.gr/Default.aspx?tabid=252&language=el-GR>) και έχουν ανατεθεί από την Ειδική Γραμματεία Υδάτων, πέντε (5) μελέτες, οι οποίες καλύπτουν το σύνολο των Υδατικών Διαμερισμάτων της χώρας. Επίσης έχει ανατεθεί από την Ειδική Γραμματεία Υδάτων με διακριτή σύμβαση, το Σχέδιο Διαχείρισης Κινδύνων Πλημμύρας της λεκάνης απορροής του π. Έβρου, το οποίο έχει ολοκληρωθεί.

Οι μελέτες αυτές είναι οι ακόλουθες:

1. Σχέδια Διαχείρισης Κινδύνων Πλημμύρας Λεκανών Απορροής Ποταμών των ΥΔ Ανατολικής Μακεδονίας και Θράκης, πλην της λεκάνης απορροής π. Έβρου.
2. Σχέδια Διαχείρισης Κινδύνων Πλημμύρας Λεκανών Απορροής Ποταμών των ΥΔ Ηπείρου, Δυτικής Στερεάς Ελλάδας και Θεσσαλίας.
3. Σχέδια Διαχείρισης Κινδύνων Πλημμύρας Λεκανών Απορροής Ποταμών των ΥΔ Δυτικής, Βόρειας και Ανατολικής Πελοποννήσου και Κρήτης.
4. Σχέδια Διαχείρισης Κινδύνων Πλημμύρας Λεκανών Απορροής Ποταμών των ΥΔ Κεντρικής και Δυτικής Μακεδονίας.
5. Σχέδια Διαχείρισης Κινδύνων Πλημμύρας Λεκανών Απορροής Ποταμών των ΥΔ Αττικής, Ανατολικής Στερεάς Ελλάδας και Νήσων Αιγαίου.

Οι ανωτέρω μελέτες, περιλαμβάνουν μεταξύ άλλων, τους Χάρτες Επικινδυνότητας και Κινδύνου Πλημμύρας στις Ζώνες Δυνητικά Υψηλού Κινδύνου Πλημμύρας, τα Σχέδια Διαχείρισης Κινδύνου Πλημμύρας και τις Στρατηγικές Μελέτες Περιβαλλοντικών Επιπτώσεων (ΣΜΠΕ).

Στο ΥΔ Δυτικής Στερεάς Ελλάδας έχει εγκριθεί το 1^ο Στάδιο της μελέτης (Απόφαση ΕΓΥ με α.π. 140454/ 26-4-2017), το οποίο αφορά την κατάρτιση των Χαρτών Επικινδυνότητας και Κινδύνων Πλημμύρας. Επίσης, στις 14/07/2017, αναρτήθηκε στην ιστοσελίδα των Σχεδίων Διαχείρισης Κινδύνων Πλημμύρας (<http://floods.ypeka.gr/>) το Προσχέδιο του Σχεδίου Διαχείρισης Κινδύνων Πλημμύρας για το ανωτέρω Υδατικό Διαμέρισμα, ενώ μετά τη διαδικασία διαβούλευσης που πραγματοποιήθηκε στο Μεσολόγγι στις 11/10/2017, βρίσκεται σε εξέλιξη η εκπόνηση της Στρατηγικής Μελέτης Περιβαλλοντικών Επιπτώσεων καθώς και η διαμόρφωση του τελικού Σχεδίου Διαχείρισης Κινδύνων Πλημμύρας.

Η κατάρτιση του Σχεδίου Διαχείρισης Κινδύνων Πλημμύρας του ΥΔ Δυτικής Στερεάς Ελλάδας, θα ολοκληρωθεί με την ανάρτηση των στοιχείων του στο Ευρωπαϊκό Σύστημα Πληροφοριών Νερού WISE (Water Information System for Europe), σύμφωνα με τις προδιαγραφές που έχουν καθοριστεί από τον Ευρωπαϊκό Οργανισμό Περιβάλλοντος.

3 ΣΥΜΜΕΤΟΧΙΚΗ ΔΙΑΔΙΚΑΣΙΑ

3.1 ΕΙΣΑΓΩΓΗ

Οι διαδικασίες δημόσιας διαβούλευσης έχουν θεμελιώδη ρόλο κατά τη σύνταξη, την ανάγνωση και την αναθεώρηση των Σχεδίων Διαχείρισης Κινδύνων Πλημμύρας.

Στο Άρθρο 3.2.ε της ΚΥΑ, Η.Π. 31822/1542/Ε103/2010, αναφέρεται ότι:

«Οι Διευθύνσεις Υδάτων των Περιφερειών, στο πλαίσιο των αρμοδιοτήτων τους όπως αυτές περιγράφονται στο άρθρο 5 (παρ. 5, εδ. α, περ. 6) του Ν.3199/2003, αναλαμβάνει τις ακόλουθες ειδικότερες αρμοδιότητες: ε) μεριμνούν για την ουσιαστική συμμετοχή του κοινού στις διαδικασίες διαχείρισης των κινδύνων πλημμύρας σύμφωνα με το άρθρο 9».

Στο άρθρο 8 περίπτωση (δ) της ΚΥΑ, Η.Π. 31822/1542/Ε103/2010 όπως τροποποιήθηκε και ισχύει με την ΚΥΑ 17772/924, αντικαθίσταται ως εξής:

«δ. η ενεργός συμμετοχή όλων των ενδιαφερομένων, σύμφωνα με την παράγραφο 2 του άρθρου 9 της ΚΥΑ, Η.Π. 31822/1542/Ε103/2010, όπως τροποποιείται με την παράγραφο 4 του άρθρου 1 της ΚΥΑ 17772/924 συντονίζεται κατά περίπτωση με την ενεργό συμμετοχή των ενδιαφερομένων στο πλαίσιο εφαρμογής του άρθρου 15 του ΠΔ 51/2007, όπως ισχύει ή της παραγράφου 2,2 του άρθρου 7 του Ν.3199/2003 που εισάγεται με την παράγραφο 1, περίπτωση (ζ), του άρθρου πέμπτου του Ν.4117/2013 (Α'29).».

Στο άρθρο 9 της υπ' αριθ. 31822/1542/2010 κοινής υπουργικής απόφασης, η παράγραφος 2 αντικαθίσταται ως ακολούθως:

«2. Οι Διευθύνσεις Υδάτων των Αποκεντρωμένων Διοικήσεων μεριμνούν για την ουσιαστική συμμετοχή του ενδιαφερόμενου κοινού και των εμπλεκόμενων φορέων συμπεριλαμβανομένων των χρηστών, κατά τη διαδικασία εκπόνησης, επεξεργασίας, επανεξέτασης ή αναθεώρησης του Σχεδίου Διαχείρισης των Κινδύνων Πλημμύρας θέτοντας στη διάθεση τους όλα τα σχετικά στοιχεία και τις πληροφορίες που έχει συγκεντρώσει. Ειδικότερα:

α) Οι Διευθύνσεις Υδάτων των Αποκεντρωμένων Διοικήσεων προβαίνουν σε ηλεκτρονική ανάρτηση των Χαρτών Επικινδυνότητας Πλημμύρας, των Χαρτών Κινδύνων Πλημμύρας καθώς και του Προκαταρκτικού Σχεδίου Διαχείρισης των Κινδύνων Πλημμύρας, απευθύνοντας πρόσκληση προς το ενδιαφερόμενο κοινό και τους εμπλεκόμενους φορείς για να λάβουν γνώση του περιεχομένου τους, προκειμένου να εκφράσουν τις απόψεις τους και να υποβάλουν εγγράφως, ηλεκτρονικά ή με κάθε άλλο πρόσφορο μέσο τις παρατηρήσεις τους. Η δημοσιοποίηση των ανωτέρω μπορεί να γίνεται και με κάθε άλλο επιπλέον πρόσφορο μέσο.

β) Για τη διατύπωση και υποβολή παρατηρήσεων και απόψεων παρέχεται από την αρμόδια Διεύθυνση Υδάτων της οικείας Αποκεντρωμένης Διοίκησης εύλογη προθεσμία από τη δημοσιοποίηση του. Οι παρατηρήσεις του κοινού και των φορέων λαμβάνονται υπόψη κατά τη διαδικασία έγκρισης του Σχεδίου Διαχείρισης των Κινδύνων Πλημμύρας.

2.1. Σε περίπτωση εφαρμογής της παραγράφου 2.2 του άρθρου 3 της ΚΥΑ, Η.Π. 31822/1542/Ε103/2010, όπως τροποποιείται με την παράγραφο 1 του άρθρου 1 της ΚΥΑ 17772/924, και ισχύει κατά την κατάρτιση του παρόντος ΣΔΚΠ, η ανωτέρω διαδικασία δημοσιοποίησης για τη συμμετοχή του ενδιαφερόμενου κοινού και των εμπλεκόμενων φορέων, σύμφωνα με την παράγραφο 2 της ΚΥΑ, Η.Π.

31822/1542/Ε103/2010 όπως τροποποιήθηκε και ισχύει με την ΚΥΑ 177772/924, διενεργείται από την Ειδική Γραμματεία Υδάτων. Η δημοσιοποίηση του προκαταρκτικού Σχεδίου Διαχείρισης των Κινδύνων Πλημμύρας μπορεί να γίνεται και σε συνεργασία με την αρμόδια Διεύθυνση Υδάτων της οικείας Αποκεντρωμένης Διοίκησης, χρησιμοποιώντας κάθε άλλο επιπλέον πρόσφορο μέσο.».

Περαιτέρω στο Άρθρο 7 της ΚΥΑ 11764/653/2006 ΚΥΑ σχετικά με την διάδοση των περιβαλλοντικών πληροφοριών, αναφέρεται ότι:

«1. Οι δημόσιες αρχές οργανώνουν τις περιβαλλοντικές πληροφορίες της αρμοδιότητάς τους που κατέχουν καθώς και αυτών που κατέχουν ή κατέχονται για λογαριασμό τους με σκοπό την ενεργητική και συστηματική διάδοσή τους,.....

2. Οι πληροφορίες, που πρέπει να παρέχονται και να διαδίδονται, ενημερώνονται κατά περίπτωση και περιλαμβάνουν τουλάχιστον:

β) τις πολιτικές, τα σχέδια και τα προγράμματα που συνδέονται με το περιβάλλον·

.....

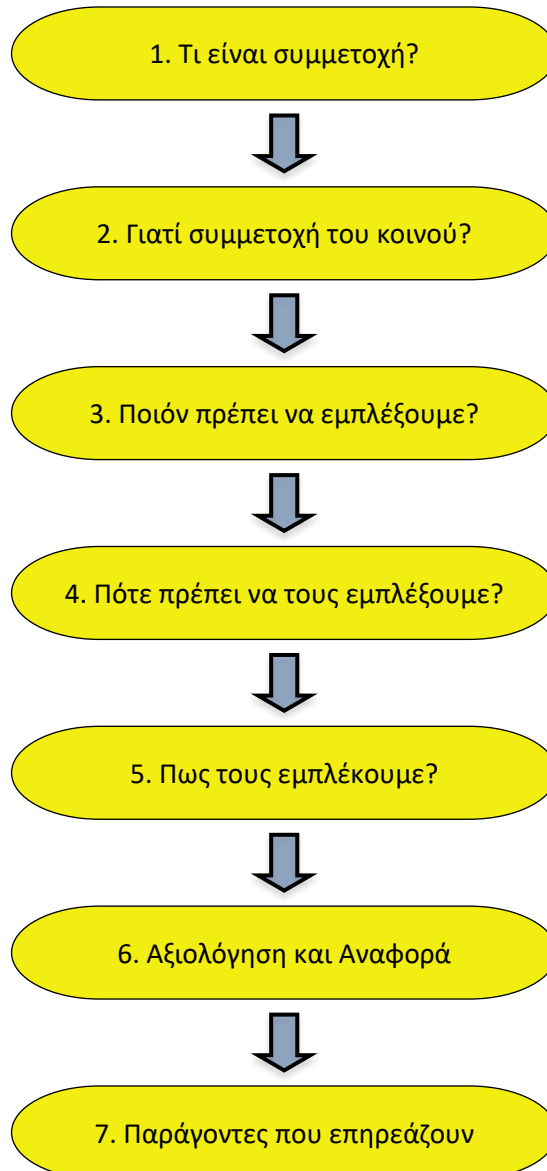
4. Με την επιφύλαξη της τήρησης ειδικών υποχρεώσεων που επιβάλλει η εθνική και κοινοτική νομοθεσία, σε περίπτωση άμεσης απειλής της ανθρώπινης ζωής ή του περιβάλλοντος λόγω ανθρώπινων δραστηριοτήτων ή φυσικών αιτιών, διαδίδονται άμεσα και χωρίς καθυστέρηση όλες οι πληροφορίες που κατέχονται από τις δημόσιες αρχές ή για λογαριασμό τους και οι οποίες θα ήταν δυνατόν να επιτρέψουν στο κοινό, που ενδέχεται να θιγεί, να λάβει μέτρα για την πρόληψη ή τον περιορισμό των ζημιών από την εν λόγω απειλή.

6. Οι δημόσιες αρχές μπορούν να ικανοποιούν τις απαιτήσεις του παρόντος άρθρου με τη δημιουργία συνδέσεων με ιστοσελίδες του Διαδικτύου στις οποίες θα μπορούν να αναζητούνται οι πληροφορίες».

Εκτός από την ΚΥΑ, Η.Π. 31822/1542/Ε103/ 2010, υπάρχουν απαιτήσεις για συμμετοχή του κοινού και σε άλλη νομοθεσία της ΕΕ, ειδικά στην Οδηγία για τη Στρατηγική Εκτίμηση Περιβαλλοντικών Επιπτώσεων (Οδηγία 2001/42/ΕΚ, ΣΕΙΑ). Οι διαδικασίες δημοσιοποίησης και διαβούλευσης της ΣΜΠΕ θα είναι σύμφωνες με το άρθρο 7 της ΚΥΑ ΥΠΕΧΩΔΕ/ΕΥΠΕ, υπ' αριθμ. οικ. 107017/28.8.2006 (ΦΕΚ 1225/Β/5.9.2006).

3.2 ΒΑΣΙΚΑ ΘΕΜΑΤΑ ΓΙΑ ΤΗΝ ΟΡΓΑΝΩΣΗ ΤΗΣ ΣΥΜΜΕΤΟΧΙΚΗΣ ΔΙΑΔΙΚΑΣΙΑΣ

Στο Σχήμα που ακολουθεί παρουσιάζονται κάποια βασικά θέματα που εξετάζονται κατά την οργάνωση της συμμετοχικής διαδικασίας.



Εικόνα 3-1 Θέματα συμμετοχικής διαδικασίας

3.2.1 Τι είναι η συμμετοχή του κοινού;

Η συμμετοχή του κοινού μπορεί γενικά να οριστεί ως το να επιτραπεί στο κοινό να επηρεάσει την έκβαση σχεδίων και διαδικασιών εργασίας. Εντούτοις, υπάρχουν διαφορετικά επίπεδα επιρροής.

Το πρώτο επίπεδο πραγματικής συμμετοχής είναι οι διαβουλεύσεις. Οι διαβουλεύσεις χρησιμοποιούνται για να συγκεντρωθούν πληροφορίες ή απόψεις από εκείνους που εμπλέκονται για να αναπτύξουν λύσεις βασισμένες σε αυτήν την γνώση. Παρουσιάζονται εκθέσεις, σενάρια ή σχέδια και το κοινό καλείται να σχολιάσει. Η διαδικασία δεν παραχωρεί οποιοδήποτε μερίδιο στη λήψη αποφάσεων και οι επαγγελματίες δεν είναι δεσμευμένοι να λάβουν υπόψη τις απόψεις των ανθρώπων.

Διακρίνονται δύο τύποι διαβουλεύσεων: οι γραπτές και οι προφορικές διαβουλεύσεις. Στις γραπτές διαβουλεύσεις δημοσιεύονται και τίθενται στη διάθεση του κοινού και όλων των ενδιαφερόμενων οι απαραίτητες πληροφορίες για τη διατύπωση παρατηρήσεων. Στις προφορικές διαβουλεύσεις οι συμμετοχοί έχουν τη δυνατότητα να διοργανώσουν έναν διάλογο ή μια συζήτηση με τις αρμόδιες αρχές.

Ένα πιο υψηλό επίπεδο συμμετοχής είναι η συμμετοχή στην ανάπτυξη και την εφαρμογή σχεδίων. Τα ενδιαφερόμενα μέρη συμμετέχουν ενεργά στη διαδικασία προγραμματισμού, με τη συζήτηση των ζητημάτων και συμβάλλοντας στη λύση τους. Τα ακόμα πιο υψηλά επίπεδα συμμετοχής είναι η κοινή λήψη αποφάσεων και η αυτοδιάθεση. Η κοινή λήψη αποφάσεων υπονοεί ότι τα ενδιαφερόμενα μέρη όχι μόνο συμμετέχουν ενεργά στη διαδικασία προγραμματισμού, αλλά γίνονται και εν μέρει αρμόδια για την έκβαση του. Η ενθάρρυνση της συμμετοχής στην ανάπτυξη και την εφαρμογή των σχεδίων, πρέπει να θεωρηθεί βασική απαίτηση για την ενεργό συμμετοχή.

Προκειμένου να αποφευχθεί η απογοήτευση, είναι πολύ σημαντικό να καταστεί σαφές προς το κοινό ποια μορφή συμμετοχής του κοινού εξετάζεται και ποιος ο ρόλος που παίζει αυτό. Κατά τη διάρκεια και μετά από τη διαδικασία, πρέπει να δοθεί στους συμμετέχοντες και στο κοινό ανατροφοδότηση (feedback).

3.2.2 Γιατί επιβάλλεται η συμμετοχή του κοινού;

Αρχικά για την ενημέρωση, τον συντονισμό και τη συμμόρφωση με την Οδηγία. Το πιο σημαντικό όμως είναι η θεμελιώδης λογική για την ανάληψη συμμετοχής του κοινού, ώστε να εξασφαλιστεί η αποτελεσματική εφαρμογή της Οδηγίας και η επίτευξη του σκοπού της για την μείωση των αρνητικών συνεπειών των πλημμυρών στην ανθρώπινη υγεία, το περιβάλλον, την πολιτιστική κληρονομιά και τις οικονομικές δραστηριότητες.

Ο κύριος σκοπός της συμμετοχής του κοινού είναι να βελτιωθεί η λήψη αποφάσεων, εξασφαλίζοντας ότι οι αποφάσεις είναι πλήρως βασισμένες σε κοινές γνώσεις, εμπειρία και επιστημονικά στοιχεία, ότι οι αποφάσεις επηρεάζονται από τις απόψεις και την εμπειρία εκείνων που επηρεάζονται από αυτές, ότι εξετάζονται καινοτόμες και δημιουργικές επιλογές και ότι οι νέες ρυθμίσεις είναι εφαρμόσιμες, και αποδεκτές στο κοινό.

Τα βασικά πιθανά οφέλη που μπορούν να προκύψουν από τη συμμετοχή του κοινού είναι:

- Αύξηση της δημοσίας ευαισθητοποίησης επί των πλημμυρικών ζητημάτων.
- Χρησιμοποίηση της γνώσης, της εμπειρίας και των πρωτοβουλιών των διαφορετικών συμμετόχων, βελτιώνοντας έτσι την ποιότητα των σχεδίων, των μέτρων και της διαχείρισης των κινδύνων πλημμύρας.
- Δημόσια αποδοχή, υποχρέωση και υποστήριξη όσον αφορά τις διαδικασίες λήψης απόφασης.
- Διαφανέστερη και δημιουργικότερη λήψη αποφάσεων.
- Λιγότερες παρανοήσεις, καθυστερήσεις και επομένως αποτελεσματικότερη εφαρμογή της Οδηγίας. Μέσω της συμμετοχής, μπορούν να προσεγγιστούν μακροπρόθεσμες, ευρέως αποδεκτές λύσεις και να αποφευχθούν πιθανές συγκρούσεις, προβλήματα διαχείρισης και δαπάνες μακροπρόθεσμα.

3.2.3 Ποιον θα πρέπει να εμπλέξουμε;

Η Οδηγία χρησιμοποιεί διαφορετικούς όρους για να αναφέρει το κοινό. Αυτός ο όρος δεν καθορίζεται στην Οδηγία, αλλά το άρθρο 2 (δ) της Οδηγίας ΣΕΙΑ (2001/42/ΕΚ) δίνει έναν ορισμό, ο οποίος ισχύει επίσης στην Οδηγία: *"Ένα ή περισσότερα φυσικά ή νομικά πρόσωπα, και, συμφώνα με την εθνική νομοθεσία ή την πρακτική, οι ενώσεις, οι οργανώσεις ή οι ομάδες τους"*.

Το άρθρο 2 παράγραφος (4) της σύμβασης του Άαρχους περιέχει τον ίδιο ορισμό.

Σχετικά με την ενεργό συμμετοχή (παράγραφος 2 άρθρο 10) χρησιμοποιείται ο όρος ενδιαφερόμενος. Ο ενδιαφερόμενος μπορεί να ορμηνευθεί ως οποιοδήποτε πρόσωπο, ομάδα ή οργάνωση με ένα ενδιαφέρον ή ένα "συμφέρον" σε ένα ζήτημα είτε επειδή θα επηρεαστούν ή επειδή μπορούν να έχουν κάποια επιρροή στην έκβασή του. Αυτό περιλαμβάνει επίσης τα μέλη του κοινού που δεν γνωρίζουν ακόμα ότι θα επηρεαστούν (στην πράξη οι περισσότεροι μεμονωμένοι πολίτες και πολλές ΜΚΟ και επιχειρήσεις).

Για πρακτικούς λόγους είναι αδύνατο να περιληφθέν ενεργά όλοι οι πιθανοί συμμετοχοί σε όλα τα ζητήματα. Θα πρέπει να γίνει μια επιλογή. Αυτή η επιλογή μπορεί να βασιστεί στους ακόλουθους παράγοντες:

- Η σχέση του συμμετόχου με τα θέματα διαχείρισης κινδύνων πλημμύρας.
- Η κλίμακα και το πλαίσιο που ενεργούν - ποιους αντιπροσωπεύουν.
- Η ικανότητά τους για τη δέσμευση και
- Το πολιτικό, κοινωνικό, "περιβαλλοντικό" πλαίσιο.

διαφορετικοί συμμετοχοί μπορούν να έχουν διαφορετικές συνεισφορές.

Η Οδηγία 2007/60/ΕΚ ενθαρρύνει όλους τους πολίτες να λάβουν μέρος στην κατάρτιση, την επανεξέταση και την ενημέρωση των σχεδίων διαχείρισης των κινδύνων πλημμύρας και κρίνει τη συνεργασία μεταξύ των φορέων απαραίτητη σε όλες τις φάσεις υλοποίησης και αποφασιστικής σημασίας για να εξασφαλιστεί ότι όλη η διαδικασία θα πραγματοποιηθεί αποτελεσματικά και με διαφάνεια.

3.2.4 Πότε θα πρέπει να τους εμπλέξουμε;

Αυτή η ερώτηση είναι διαιρετή σε δύο ζητήματα, αρχικά το θέμα συγχρονισμού όσον αφορά τη διαδικασία, αφετέρου την πραγματική ανάγκη να αρχίσει η συμμετοχή του κοινού.

Αρχικά **συγχρονισμός**. Είναι σημαντικό να καθοριστούν σαφώς τα στάδια της διαδικασίας και κάθε στάδιο απαιτεί μια αναθεώρηση της ερώτησης "γιατί" και "ποιον". Ο ρόλος και η εμπλοκή του συμμετόχου μπορούν να διαφέρουν από στάδιο σε στάδιο. Το πότε θα περιληφθούν οι συμμετοχοί στη διαδικασία εξαρτάται από διάφορους παράγοντες.

Κάποιος μπορεί να πει ότι οι συμμετοχοί πρέπει να αναμιχτούν το νωρίτερο δυνατόν, προτού να ληφθούν αποφάσεις. Μονό τότε οι αρχές είναι σε θέση να ωφεληθούν βέλτιστα από τη διορατικότητα, την εμπειρία και τη γνώση τους και να επιτρέψουν τη μεγίστη συμμετοχή, την επιρροή και την τελική αποδοχή των ενδεχόμενων αποφάσεων. Δεν είναι πότε πάρα πολύ νωρίς. Κατά την ανάμειξη συμμετόχων σε ένα πολύ αρχικό στάδιο στη διαδικασία, πρέπει να καταστεί απολύτως σαφές στο συμμετόχο ποιος είναι ο ρόλος του και πως θα αντιμετωπιστεί η συμβολή του. Παραδείγματος χάριν κατά την οργάνωση της συμμετοχής του κοινού κατά τη διάρκεια μιας αναγνωριστικής μελέτης (για να προσδιορίσει την αίσθηση της επείγουσας ανάγκης των προβλημάτων και για να αποφασίσει να επενδύσει σε αυτό ή όχι), πρέπει να γίνεται σαφές εκ των προτέρων ότι το αποτέλεσμα αυτής της μελέτης μπορεί να είναι ότι το προβλεπόμενο έργο δεν θα εκτελεσθεί.

Κατά συνέπεια, ο βαθμός συμμετοχής των συμμετόχων σε αρχικές φάσεις μπορεί να είναι διαφορετικός από εκείνους σε επόμενες φάσεις. Τελικά, ο χρόνος της συμμετοχής του κοινού πρέπει να αξιολογηθεί σε κάθε περίπτωση χωριστά. Πρέπει να εξηγηθεί στους συμμετέχοντες πως θα χρησιμοποιηθεί η συμμετοχή τους για να αποφευχθούν ψεύτικες προσδοκίες (διαχείριση των προσδοκιών!).

Αφετέρου η έννοια της **αναλογικότητας** όσον αφορά τη συμμετοχή. Πότε είναι η ενεργεία (ανθρώπινο δυναμικό, χρήματα) που τίθεται στη διαδικασία ανάλογη με την έκβαση;

Υπάρχει μια ανάγκη να ισορροπηθούν οι δαπάνες από την άποψη του χρόνου και των χρημάτων και των πιθανών οφελών. Αυτό είναι σχετικό και για το διοργανωτή της διαδικασίας και για τους συμμετέχοντες. Αυτό θα πρέπει να αξιολογηθεί σε κάθε περίπτωση χωριστά ανάλογα με τη μορφή συμμετοχής που πρόκειται να χρησιμοποιηθεί και άλλους λεπτομερείς παράγοντες. Η κρίση εμπειρογνομόνων και η κοινή λογική είναι τα εργαλεία για να εκτελεστεί ένα είδος ανάλυσης κίνδυνου για την αναλογικότητα.

3.3 ΦΟΡΕΙΣ ΔΙΑΒΟΥΛΕΥΣΗΣ

Ως ενδιαφερόμενος φορέας μπορεί να θεωρηθεί ο καθένας από μας στο βαθμό που επηρεάζει και επηρεάζεται από τις πλημμύρες. Διακρίνονται οι ακόλουθες κατηγορίες φορέων οι οποίοι μπορεί και πρέπει να λάβουν μέρος στη διαδικασία συλλογής απόψεων για τα Σχέδια Διαχείρισης:

- **Φορείς λήψης αποφάσεων**, οι οποίοι έχουν θεσμική αρμοδιότητα και εμπλέκονται στην διαχείριση των κινδύνων πλημμύρας (Υπουργεία, Αποκεντρωμένες Διοικήσεις, Περιφέρειες, Δήμοι, ΔΕΥΑ κλπ.).
- **Εμπειρογνώμονες – ειδικοί**, δηλαδή επιστήμονες, εκπαιδευτικά ιδρύματα, Μη Κυβερνητικές Οργανώσεις, επιμελητήρια, ή άλλοι ειδικοί φορείς του ευρύτερου δημόσιου τομέα.
- **Ευρύ κοινό**, δηλαδή ο καθ' ένας από εμάς.
- **ΜΜΕ**, δηλαδή εφημερίδες, τηλεοπτικοί και ραδιοφωνικοί σταθμοί, ιστότοποι.

Τα βήματα που ακολουθεί η συμμετοχική διαδικασία είναι:

- η ενημέρωση,
- η έκφραση ενδιαφέροντος και
- η συμμετοχή αυτή καθ' αυτή

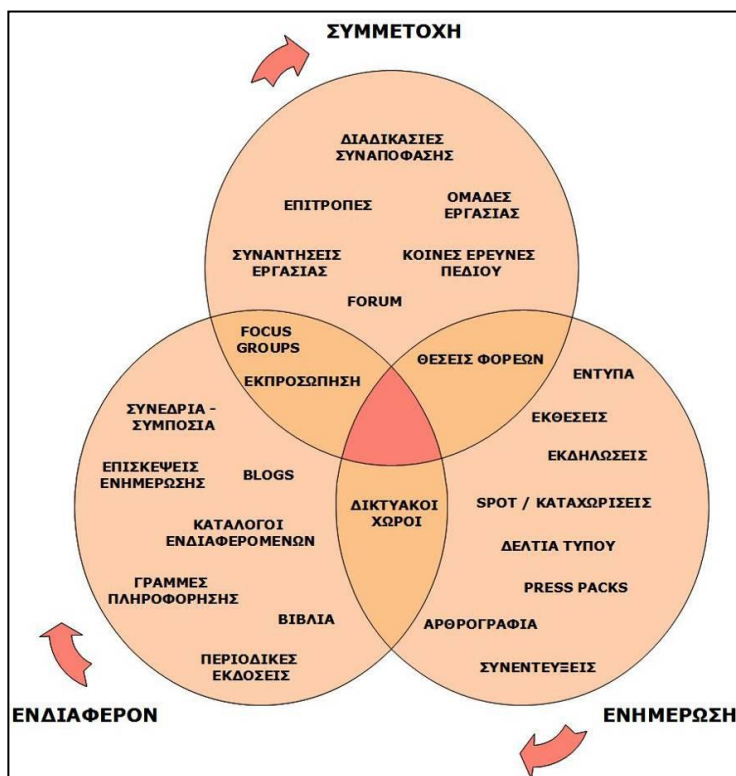
Ο κατάλογος των κοινωνικών εταίρων του Υδατικού Διαμερίσματος Δυτικής Στερεάς Ελλάδας που θα ενημερωθούν και θα συμμετέχουν στη διαδικασία διαβούλευσης παρουσιάζεται στο **Παράρτημα Ι**. Η καταγραφή γίνεται σε εθνικό, περιφερειακό και τοπικό επίπεδο.

Ο κατάλογος είναι ανοικτός και αποτελεί ένα από τα ζητήματα που τίθενται στη Διαβούλευση.

3.4 ΔΙΑΘΕΣΙΜΑ ΕΡΓΑΛΕΙΑ

Όπως προαναφέρθηκε, ο σχεδιασμός της συμμετοχής των φορέων στη συμμετοχική διαδικασία έγκειται στην επιλογή των εργαλείων προσέγγισης των φορέων αυτών.

Για το σκοπό αυτό παρακάτω καταγράφονται αναλυτικά τα βασικά διαθέσιμα εργαλεία υποστήριξης της συμμετοχικής διαδικασίας. Τα βασικά διαθέσιμα εργαλεία υποστήριξης σε κάθε βήμα προώθησης της συμμετοχικής διαδικασίας, παρουσιάζονται στο Σχήμα που ακολουθεί:



**Εικόνα 3-2 Διαθέσιμα μέσα και τεχνικές για τη διαβούλευση
(Εθνικό Κέντρο Περιβάλλοντος και Αειφόρου Ανάπτυξης, 2006)**

Η μετάβαση από την ενημέρωση στο ενδιαφέρον απαιτεί κάποια (συνειδητή) κίνηση του ατόμου/ φορέα (π.χ. κλήση μιας γραμμής πληροφόρησης, αγορά ενός βιβλίου, παροχή των στοιχείων επικοινωνίας του, κλπ).

Η μετάβαση από το ενδιαφέρον στη συμμετοχή απαιτεί ένα ακόμα βήμα που είναι η έκφραση άποψης. Στόχος της χρήσης των όποιων εργαλείων ενημέρωσης είναι η άποψη αυτή να διαμορφώνεται μετά από επαρκή πληροφόρηση.

Σημειώνουμε ότι και εδώ υπάρχουν επικαλύψεις μεταξύ των σταδίων (π.χ. το διαδίκτυο δίνει τη δυνατότητα λειτουργίας ως μέσο ενημέρωσης όσο και επιλογής των προς ανάγνωση πληροφοριών).

Παρακάτω εξετάζονται αναλυτικά τα διαθέσιμα εργαλεία και κατατάσσονται στα επίπεδα συμμετοχής του κοινού.

3.4.1 Πρόσβαση στην πληροφορία

Ενημερωτικά έντυπα

Αναφερόμαστε εδώ κυρίως σε βασικά ενημερωτικά έντυπα που παρουσιάζουν, συνοπτικά και με απλή σχετικά γλώσσα (εκλαϊκευμένα), το γενικό αντικείμενο πληροφόρησης. Η παραλαβή ενός τέτοιου εντύπου από το κοινό-στόχος μπορεί να γίνει είτε ενεργητικά, π.χ. επίσκεψη σε κάποιο γραφείο παροχής πληροφοριών, είτε παθητικά, π.χ. διανομή μέσω των λογαριασμών της αρμόδιας ΔΕΥΑ. Σε κάθε περίπτωση, στο πνεύμα της υποστήριξης της «συμμετοχικής διαδρομής», τα έντυπα θα πρέπει να δίνουν τη δυνατότητα για περαιτέρω πληροφορίες, εκδήλωση ενδιαφέροντος κλπ.

Εκθέσεις

Χρήση πολυσύχναστων χώρων για την ανάδειξη ζητημάτων δημόσιου ενδιαφέροντος. Δεν αναφερόμαστε εδώ τόσο σε εκθέσεις που φιλοξενούνται σε εξειδικευμένους εκθεσιακούς χώρους, οι οποίοι απαιτούν την «επί τούτου» παρουσία ενός επισκέπτη.

Εκδηλώσεις

Ποικίλες δραστηριότητες που μπορούν να «γίνουν είδηση», όπως μια δημόσια συναυλία κοινωνικού χαρακτήρα, μπορούν και να αποτελέσουν την πρώτη επαφή του κοινού με ένα ζήτημα. Το κοινό που ενημερώνεται δεν περιορίζεται στους παρευρισκόμενους, αλλά μπορεί να διευρυνθεί σημαντικά μέσω των ΜΜΕ.

Spot / καταχωρήσεις

Δωρεάν ή επί πληρωμή διασφάλιση χώρου/ χρόνου στα ΜΜΕ για τη δημοσίευση/ μετάδοση ενημερωτικών ανακοινώσεων. Το πλεονέκτημα των spots και των καταχωρήσεων είναι ο ολοκληρωμένος έλεγχος επί του περιεχομένου και του τρόπου προβολής. Το κύριο μειονέκτημα είναι (συνήθως) η περιορισμένη πληροφορία αναλογικά με το κόστος τους.

Δελτία τύπου

Ανακοινώσεις που στέλνονται κατά κύριο λόγο σε δημοσιογράφους και ΜΜΕ, καθώς και σε φορείς σχετικούς με το αντικείμενο, προκειμένου να δημοσιευθούν στο πλαίσιο της ειδησεογραφίας. Σε γενικές γραμμές, στα δελτία τύπου μπορεί κανείς να είναι πιο αναλυτικός, αρκεί να ακολουθεί μια κατανοητή δομή και διαδρομή στην ανάλυση της πληροφορίας. Δεν έχει όμως έλεγχο στην ακρίβεια, το βάθος και την κλίμακα προβολής της πληροφορίας αυτής.

Press Packs

«Πακέτα» ενημερωτικού υλικού που συνήθως πλαισιώνουν ένα βασικό δελτίο τύπου. Το υλικό μπορεί να περιλαμβάνει κείμενα, φωτογραφίες, ηλεκτρονικά μέσα (video, CDROM, DVD) καθώς και δείγματα σχετικά με το αντικείμενο. Βασικός στόχος ενός press pack είναι η υποστήριξη της βασικής ανακοίνωσης για να γίνει πιο ελκυστική και εκτενής η προβολή της. Επίσης, το υλικό μπορεί ενίοτε να χρησιμοποιηθεί και ως αρχειακό για περαιτέρω ανάλογες ειδήσεις.

Αρθρογραφία

Η αρθρογραφία αναλαμβάνεται κατά κύριο λόγο από άτομα της ομάδας έργου με σχετική εμπειρία, ή από επαγγελματίες δημοσιογράφους σχετικούς με το αντικείμενο του έργου. Συνήθως το κόστος της, σε όρους προσπάθειας και «αντικειμενικής» προβολής, είναι μεγαλύτερο από τη χρήση δελτίων τύπου και των άλλων μέσων που προαναφέρθηκαν. Είναι όμως ένα ιδιαίτερα πρόσφορο μέσο για την πρόκληση δημόσιας συζήτησης και την ανάδειξη ιδιαίτερων πτυχών των ζητημάτων. Τα τελευταία χρόνια έχει λάβει νέα πνοή και δύναμη μέσα από τα blogs ή weblogs (βλ. παρακάτω).

Συνεντεύξεις

Κατά κανόνα χρησιμοποιούνται για την ανάδειξη ζητημάτων παράλληλα με την προβολή κάποιου προσώπου που έχει τον ρόλο του «πρεσβευτή» του ζητήματος αυτού, λόγω θέσης ή άποψης. Κάποια στοιχεία τους χρήζουν προσοχής, όπως π.χ. ο βαθμός ταύτισης του ζητήματος με το εν λόγω άτομο. Στο πλαίσιο της δημόσιας συζήτησης μπορεί να είναι πολύ αποτελεσματικές, καθώς δίνουν μια αίσθηση «διαλόγου» με πραγματικούς συνομιλητές και όχι απρόσωπης αντιπαράθεσης θέσεων από φορείς.

3.4.2 Εκδήλωση ενδιαφέροντος

Βιβλία

Η έκδοση ενός βιβλίου αναφοράς για ένα ζήτημα δημόσιου ενδιαφέροντος είναι μια μακροχρόνια και απαιτητική εργασία, με διαχρονικό όμως, συχνά, αντίκτυπο. Σε θέματα όπου απουσιάζει η σχετική βιβλιογραφία, ή αυτή είναι υπερβολικά εξειδικευμένη, ένα βιβλίο εισαγωγής ή ένα εγχειρίδιο μπορεί να παίξει σημαντικό ρόλο. Παράλληλα, η έκδοση ενός βιβλίου μπορεί να προβάλλει και να αναδείξει τον συγγραφέα του ως γνώστη του αντικείμενου, δημιουργώντας περαιτέρω δημοσιότητα σε αυτό (βλ. και συνεντεύξεις). Σε ότι αφορά το κοινό, η αγορά ενός βιβλίου αποτελεί προφανή ένδειξη ενδιαφέροντος για το ζήτημα που αυτό πραγματεύεται.

Διαδικτυακοί χώροι

Οι «κλασικοί» διαδικτυακοί χώροι, παροχής και ανάδειξης εκλαϊκευμένου πληροφοριακού περιεχομένου, εξελίσσονται και εμπλουτίζονται διαρκώς με οπτικοακουστικά μέσα, δημιουργώντας σταδιακά την αίσθηση μιας on-line εμπειρίας. Από την άλλη πλευρά, χώροι που στοχεύουν στην ανάδειξη σύνθετων ζητημάτων τείνουν να απλοποιούνται εικαστικά και να προβάλλουν τον λόγο περισσότερο, ενίοτε λειτουργώντας και ως "portal" (πύλες) σε πρόσθετο υλικό αναφοράς. Το βασικό πλεονέκτημα σε κάθε περίπτωση πρέπει να είναι ο διαδραστικός χαρακτήρας: κάθε χρήστης να μπορεί να πάρει αυτό που του ταιριάζει περισσότερο. Υπ' αυτή την έννοια, ένας διαδικτυακός χώρος γεφυρώνει άμεσα τη βασική ενημέρωση με την εκδήλωση ενδιαφέροντος από πλευράς του επισκέπτη.

Blogs

Τα blogs (από το Web Log) είναι κατά βάση on-line χρονικά / ημερολόγια όπου ένα, κατά κανόνα, άτομο καταγράφει τις σκέψεις του, σχολιάζοντας γεγονότα της προσωπικής ή επαγγελματικής του ζωής, ή τη γενικότερη επικαιρότητα. Τα Blogs έχουν γίνει εξαιρετικά δημοφιλή ως τρόπος επικοινωνίας, αναδεικνύοντας ζητήματα και θέσεις που βρίσκονται στο περιθώριο της προσοχής των κλασικών ΜΜΕ. Ο βαθμός εξειδίκευσης πλέον είναι τέτοιος που είναι σύνηθες για στελέχη σε εταιρείες τεχνολογίας να έχουν προσωπικά blogs, όπου παρουσιάζουν με τον δικό τους τρόπο τις καινοτομίες και τις ενέργειες της επιχείρησής τους.

Περιοδικές εκδόσεις

Κάθε μορφής έντυπη ή ηλεκτρονική περιοδική έκδοση (newsletter, journal, digest κλπ) έχει, εκ των πραγμάτων, ένα χαρακτήρα «επικαιρότητας» και βραχυπρόθεσμη ή μεσοπρόθεσμη αξία ως υλικό αναφοράς. Για τις ανάγκες μιας διαδικασίας δημόσιου διαλόγου, το κύριο πλεονέκτημά της είναι η τακτική ανανέωση του ενδιαφέροντος στο αντικείμενο και η «σύνδεση με τα προηγούμενα», προκειμένου η συζήτηση να εξελίσσεται περαιτέρω. Η παρακολούθηση του περιεχομένου μιας περιοδικής έκδοσης προϋποθέτει συνήθως μια βασική γνώση του αντικείμενου και, ακόμη περισσότερο, το σχετικό ενδιαφέρον.

Γραμμές πληροφόρησης

Η επικοινωνία με μια «ανοιχτή γραμμή» πληροφόρησης αποτελεί μια ξεκάθαρη εκδήλωση ενδιαφέροντος από τον καλούντα. Παρότι οι πληροφορίες που παρέχονται μπορεί να είναι πανομοιότυπες με αυτές που είναι προσβάσιμες μέσω διαδικτύου, το κοινό που επικοινωνεί με μια ανοιχτή γραμμή διαφοροποιείται συνήθως κατά πολύ σε σχέση με εκείνο που χρησιμοποιεί τον υπολογιστή του για να μάθει περισσότερα. Σε κάθε περίπτωση, το κόστος λειτουργίας μιας γραμμής πληροφόρησης είναι αρκετά υψηλό.

Κατάλογοι ενδιαφερομένων

Η κατάρτιση καταλόγων ενδιαφερομένων, ατόμων και φορέων, είναι ίσως ο πιο σίγουρος και αποδοτικός, με όρους οφέλους/κόστους, τρόπος ανάδειξης και προβολής ενός ζητήματος. Ειδικότερα, η απόδοση του εκάστοτε καταλόγου εξαρτάται από τη στόχευσή του και τον τρόπο συλλογής των ονομάτων, καθώς και από το περιεχόμενο των ανακοινώσεων / προσκλήσεων / περιοδικών εκδόσεων που στέλνονται στους εγγεγραμμένους. Η κατάρτιση καταλόγου μπορεί να λειτουργήσει συμπληρωματικά προς όλα ουσιαστικά τα άλλα εργαλεία ενημέρωσης και πρόκλησης ενδιαφέροντος.

Επισκέψεις ενημέρωσης

Η διοργάνωση ενημερωτικών επισκέψεων, π.χ. από σχολεία και σωματεία, αποτελεί ένα πολύ χρήσιμο μέσο πληροφόρησης, κατάλληλο για τη δημιουργία «κλίματος» για ζητήματα δημόσιου ενδιαφέροντος. Στην ουσία, ο ίδιος ο χώρος επίσκεψης είναι που παρέχει το προνομιακό περιβάλλον στο οποίο μπορεί να αναπτυχθεί ένα ολοκληρωμένο πλαίσιο και ιστορικό γύρω από το σχετικό ζήτημα. Υπ' αυτή την έννοια, μια επιτυχημένη επίσκεψη ακολουθεί μια συγκεκριμένη διαδρομή και παράλληλα διηγείται μια «ιστορία».

Συνέδρια / ημερίδες

Τα συνέδρια και οι ημερίδες απευθύνονται κατά κύριο λόγο σε άτομα σχετικά με το αντικείμενο αλλά μπορούν να αποκτήσουν καθαρά ενημερωτικό χαρακτήρα απευθυνόμενα σε μεγάλη μερίδα πληθυσμού. Στόχος τους είναι η προαγωγή της γνώσης και του προβληματισμού γύρω από το εκάστοτε αντικείμενο. Υπ' αυτή την έννοια, έχουν βαρύνουσα σημασία στην υποστήριξη μιας διαδικασίας δημοσίου διαλόγου, καθότι παρέχουν ένα αναλυτικό υπόβαθρο, συνεκτικές θεματικές και τεκμηριωμένες θέσεις / προτάσεις. Παράλληλα, αναδεικνύουν συχνά «πρεσβευτές» των επιμέρους ζητημάτων που με τη σειρά τους μπορούν να αναδείξουν τα ζητήματα αυτά περαιτέρω (βλ. και συνεντεύξεις).

Focus Groups

Έχουν τις ρίζες τους στις ποιοτικές (σε αντιπαράβολή με τις ποσοτικές) έρευνες αγοράς. Με τον συντονισμό ενός ειδικού σε θέματα επικοινωνίας, άτομα με προσωπικό ενδιαφέρον (αλλά κατά κανόνα όχι εμπειρογνώμονες) για κάποιο ζήτημα συμμετέχουν σε μια συζήτηση στρογγυλής τραπέζης, εκφράζοντας τις απόψεις τους και αναδεικνύοντας σταδιακά θέσεις, τάσεις καθώς και νέες ιδέες. Τα focus groups είναι ιδιαίτερα χρήσιμα για την αναγνώριση των κοινωνικών αντιλήψεων γύρω από ένα ζήτημα και μπορούν να παρέχουν πολύ χρήσιμες πληροφορίες κατά την προετοιμασία ενός δημόσιου διαλόγου.

3.4.3 Ενεργός συμμετοχή

Εκπροσώπηση

Η παρουσία ενός ατόμου στο «χώρο» μιας δημόσιας συζήτησης, υποδηλώνει κατ' αρχάς το ενδιαφέρον του για το αντικείμενο της συζήτησης. Μπορούμε να πούμε ότι συμμετέχει ενεργά από τη στιγμή που τοποθετείται, εκφράζει ένα προβληματισμό, ή έστω διατυπώνει ένα ερώτημα που προάγει τη συζήτηση. Δεν αναφερόμαστε εδώ στην εκπροσώπηση κάποιου φορέα (βλ. παρακάτω Θέσεις Φορέων) αλλά του ίδιου του εαυτού του. Πάντως, στο πλαίσιο της διαδικασίας ενός δημόσιου διαλόγου, γενικά εκτιμάται ότι ένας πολίτης που εκφράζει ανοιχτά μια θέση, αντιπροσωπεύει ένα σημαντικό αριθμό πολιτών που έχουν παρόμοια άποψη, αλλά δεν κάνουν το βήμα της ανοιχτής τοποθέτησης.

Συμπλήρωση ερωτηματολογίου

Η διατύπωση απόψεων μέσα από ειδικά διαμορφωμένα ερωτηματολόγια αποτελεί ένα σημαντικό εργαλείο ενεργού συμμετοχής. Ανώνυμα ή επώνυμα τα ερωτηματολόγια εκφράζουν απόψεις προσώπων ή φορέων και αντιστοιχούν σε ικανό δείγμα πληθυσμού με αποτέλεσμα την ασφάλη (τις περισσότερες φορές) διεξαγωγή συμπερασμάτων σχετικά με το θέμα υπό εξέταση. Τα συμπεράσματα που προκύπτουν μπορούν να αποτελέσουν αντικείμενο περαιτέρω συζήτησης σε συναντήσεις εργασίας και ενημερωτικές ημερίδες.

Forum

Ο όρος χρησιμοποιείται συνήθως για να αποδώσει ένα χαλαρό πλαίσιο διαλόγου, με την έννοια ότι δεν τίθενται εξ αρχής συγκεκριμένοι στόχοι καταληκτικής συναίνεσης ή συμβιβασμού. Δεν τίθενται επίσης, συνήθως, χρονικοί περιορισμοί ή αυστηροί περιορισμοί συμμετοχής. Εκείνο που καθορίζεται είναι μια βασική θεματική. Δυνατότητα συμμετοχής έχουν γενικά όλοι οι φορείς (ή τα άτομα, κατά περίπτωση) που έχουν ενδιαφέρον για τη θεματική αυτή. Εκφράζονται και αντιπαραβάλλονται απόψεις, διατυπώνονται προτάσεις, γίνεται συζήτηση, αναδεικνύονται κοινοί άξονες και, ενδεχομένως, διατυπώνονται κάποιες κοινές θέσεις. Τα τελευταία χρόνια, η χρήση του διαδικτύου έδωσε τη δυνατότητα για τη λειτουργία e-forum, με τη συμμετοχή ακόμη και εταίρων από απομακρυσμένες περιοχές του πλανήτη και παρά τη διαφορά ώρας. Παρότι στο πλαίσιο ενός δημόσιου διαλόγου συνήθως απαιτείται ένα πιο αυστηρό πλαίσιο και υπάρχουν συγκεκριμένοι στόχοι και περιορισμοί, τα forum μπορούν να προηγηθούν της τυπικής διαδικασίας, όπως και τα focus groups, αναδεικνύοντας το πλέον πρόσφορο πλαίσιο εκκίνησης.

Θέσεις Φορέων

Η διατύπωση θέσεων ενός φορέα σε ένα λιγότερο ή περισσότερο αυστηρό πλαίσιο δημόσιου διαλόγου, απαιτεί κατ' αρχάς την ανάδειξη των θέσεων αυτών στο πλαίσιο του ίδιου του φορέα. Εξαίρεση αποτελούν πάγιες θέσεις που πηγάζουν από το ίδιο το αντικείμενο αυτό καθ' αυτό του φορέα. Υπ' αυτή την έννοια, η εκπροσώπηση ενός φορέα έχει τουλάχιστον διττό ρόλο: προς τον χώρο διαλόγου έχει χαρακτήρα ενεργού συμμετοχής, αλλά προς το εσωτερικό του φορέα έχει χαρακτήρα ενημέρωσης για κάποιο ζήτημα που ενδεχομένως δεν τον είχε απασχολήσει μέχρι τότε.

Συναντήσεις εργασίας

Ένα βήμα πιο πέρα από ημερίδες, συνέδρια κλπ, οι συναντήσεις εργασίας έχουν ως στόχο κάποιο συγκεκριμένο παραδοτέο που προκύπτει από τις συμβολές των συμμετεχόντων. Χωρίς να προϋποθέτουν απόλυτη συναίνεση στις εκροές, ενέχουν έναν χαρακτήρα αμοιβαίας επιρροής: το όποιο παραδοτέο είναι προϊόν ζύμωσης μέσα από τη συζήτηση και την αναγνώριση νέων παραμέτρων «εν θερμώ». Δεν θα μπορούσε να είναι απλή σύνθεση θέσεων που στάλθηκαν γραπτά. Υπ' αυτή την έννοια, οι συναντήσεις εργασίας, π.χ. μεταξύ επιμέρους ομάδων εκπροσώπων του συνολικού κύκλου των εταίρων, αποτελούν ένα πολύτιμο εργαλείο για την προαγωγή του δημοσίου διαλόγου.

Ομάδες εργασίας

Όπως και στις συναντήσεις εργασίας, υπάρχει και εδώ κάποιος συγκεκριμένος επιθυμητός στόχος, κάποιο προβλεπόμενο παραδοτέο. Όμως οι ομάδες εργασίας ακολουθούν περισσότερα χρονικά βήματα, μέσα από σειρά συναντήσεων. Με τον τρόπο αυτό, το αποτέλεσμα μιας ομάδας εργασίας μπορεί να είναι πιο σύνθετο και ολοκληρωμένο, ενώ παράλληλα αυξάνεται η δυνατότητα συμβιβασμού και συγκερασμού των απόψεων των εταίρων. Οι πρακτικές προϋποθέσεις της συνεργασίας περιορίζουν συνήθως τον αριθμό των συμμετεχόντων, σε σχέση με τα forum και άλλα ανάλογα πλαίσια.

Επιτροπές

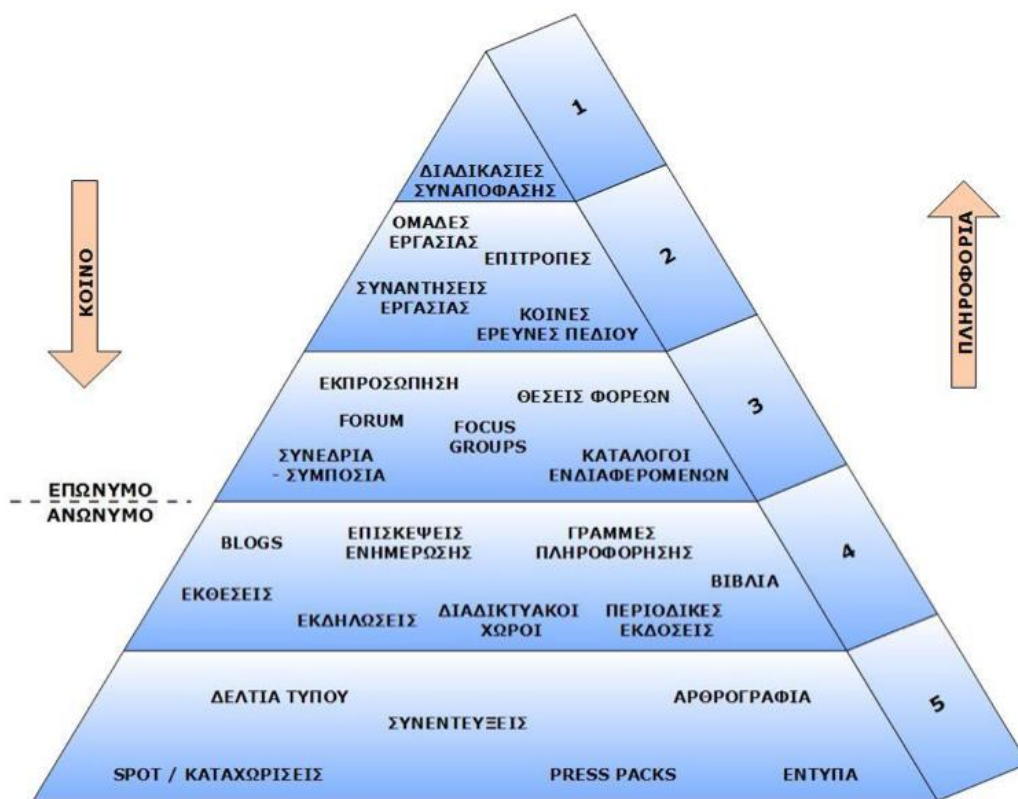
Σε σχέση με τις ομάδες εργασίας, οι επιτροπές έχουν κατά κανόνα ένα μονιμότερο και γενικότερο χαρακτήρα, υπερβαίνοντας επιμέρους θεματικές και βραχυπρόθεσμους στόχους. Έχουν επίσης, συνήθως, έναν άμεσα ή έμμεσα αποφασιστικό χαρακτήρα, που οι ομάδες εργασίας δεν έχουν. Η πρόσκληση για συμμετοχή ενός εταίρου σε μια επιτροπή αποτελεί ουσιαστικά αναγνώριση της αρμοδιότητάς του στο αντικείμενο.

Διαδικασίες συναπόφασης

Στον όρο αυτό μπορούμε να περιλάβουμε κάθε ιεραρχικά ανώτατο πλαίσιο αποφασιστικού χαρακτήρα από περισσότερους του ενός εταίρους, υπό ίσους όρους. Η κατάληξη της διαδικασίας προϋποθέτει συναίνεση.

3.5 ΙΕΡΑΡΧΗΣΗ ΕΡΓΑΛΕΙΩΝ

Το Σχήμα που ακολουθεί αποτυπώνει ιεραρχικά τα διάφορα εργαλεία πληροφόρησης και συμμετοχής ανάλογα με την ποσότητα και το βάθος της πληροφορίας που παρέχουν.



Εικόνα 3-3 Ιεράρχηση εργαλείων Διαθέσιμα μέσα και τεχνικές για τη διαβούλευση (Εθνικό Κέντρο Περιβάλλοντος και Αειφόρου Ανάπτυξης, 2006)

Η ιεράρχηση αυτή βαδίζει αντίστροφα από το ποσοστό του ευρύτερου κοινού το οποίο αγγίζει. Ως εκ τούτου, στη βάση τις πυραμίδας λίγες λέξεις φτάνουν σε πολλούς αποδέκτες, ενώ στην κορυφή, κείμενα επί κειμένων συγκεντρώνονται σε πολύ μικρό αριθμό ατόμων.

Σημειώνεται ιδιαίτερα η έννοια του βάθους της πληροφορίας: στην κορυφή ενδέχεται τελικά να φτάνουν επεξεργασμένα μικρά σχετικά κείμενα, π.χ. σχέδια νομού, τα όποια όμως είναι εξαιρετικά πυκνά και αντιπροσωπεύουν μεγάλο όγκο πληροφοριών που έχουν επεξεργαστεί οι μετέχοντες στα προηγούμενα επίπεδα.

Στο τρίτο επίπεδο της πυραμίδας, η διαχωριστική γραμμή υποδηλώνει το όριο της επικοινωνίας με το ανώνυμο κοινό, π.χ. μέσω διαφήμισης, από την επικοινωνία με γνωστούς αποδέκτες, π.χ. τους ενδιαφερόμενους που έχουν δώσει το όνομα τους.

Η διάκριση αυτή είναι εξαιρετικά σημαντική καθότι η γνώση των στοιχείων επαφής των αποδεκτών παρέχει τη δυνατότητα συνέχειας και συνεπείας στην αποστελλόμενη πληροφορία.

4 ΕΠΙΛΟΓΗ ΚΑΤΑΛΛΗΛΩΝ ΥΠΟΣΤΗΡΙΚΤΙΚΩΝ ΕΡΓΑΛΕΙΩΝ

Στον παρακάτω πίνακα καταγράφονται τα επιμέρους εργαλεία σε αντίστροφη σειρά ιεράρχησης, από τα περισσότερο «γενικής χρήσης» στα πλέον εστιασμένα από πλευράς κοινού.

Η κατανομή των εργαλείων στις κατηγορίες Ενημέρωση / Ενδιαφέρον / Συμμετοχή φαίνεται με **μπλε** χρώμα και παράλληλα **επισημαίνονται** τα εργαλεία που επιλέγονται να χρησιμοποιηθούν στις δράσεις διαβούλευσης του Σχεδίου Διαχείρισης Κινδύνων Πλημμύρας του ΥΔ Δυτικής Στερεάς Ελλάδας. Σημαντικό είναι πάντως τα επιλεγμένα εργαλεία να καλύπτουν όλα τα επιμέρους στάδια της διαδικασίας διαβούλευσης.

Πίνακας 4-1 Επιλογή Εργαλείων υποστήριξης της διαβούλευσης ανάλογα με τα επίπεδα συμμετοχικής διαδικασίας

Εργαλεία υποστήριξης της συμμετοχικής διαδικασίας	Επίπεδα Συμμετοχικής διαδικασίας		
	Πρόσβαση στην πληροφορία	Έκφραση ενδιαφέροντος	Ενεργός συμμετοχή
Ενημερωτικά έντυπα	✓		
Εκθέσεις			
Εκδηλώσεις			
Spot / καταχωρήσεις			
Δελτία τύπου	✓		
Press Packs			
Συνεντεύξεις			
Διαδικτυακοί χώροι		✓	
Blogs			
Περιοδικές εκδόσεις			
Γραμμές πληροφόρησης			
Κατάλογοι ενδιαφερομένων		✓	
Επισκέψεις ενημέρωσης		✓	
Ενημερωτικές ημερίδες		✓	
Focus Groups			
Εκπροσώπηση			✓
Ερωτηματολόγια			✓
Forum			
Θέσεις φορέων			✓
Συναντήσεις εργασίας			✓

Εργαλεία υποστήριξης της συμμετοχικής διαδικασίας	Επίπεδα Συμμετοχικής διαδικασίας		
	Πρόσβαση στην πληροφορία	Έκφραση ενδιαφέροντος	Ενεργός συμμετοχή
Ομάδες εργασίας			
Επιτροπές			
Διαδικασίες συναπόφασης			

5 ΠΡΟΓΡΑΜΜΑΤΙΣΜΟΣ ΕΡΓΑΣΙΩΝ

5.1 ΣΥΝΟΠΤΙΚΗ ΠΑΡΟΥΣΙΑΣΗ ΔΔΡΑΣΕΩΝ ΔΙΑΒΟΥΛΕΥΣΗΣ ΣΤΟ ΥΔ ΔΥΤΙΚΗΣ ΣΤΕΡΕΑΣ ΕΛΛΑΔΑΣ

Η διαβούλευση προβλέπεται να αφορά τόσο τα Σχέδια Διαχείρισης όσο και την Στρατηγική Μελέτη Περιβαλλοντικών Επιπτώσεων (ΣΜΠΕ). Η διαβούλευση θα ξεκινήσει μετά την κατάρτιση των Σχεδίων Διαχείρισης αλλά η οργάνωσή της θα έχει ξεκινήσει νωρίτερα.

Οι διαδικασίες της δημοσιοποίησης και της διαβούλευσης περιλαμβάνουν:

1. Κατάρτιση προγράμματος διαβούλευσης στο οποίο καταγράφονται οι κοινωνικοί εταίροι που θα ενημερωθούν και θα συμμετέχουν στη διαδικασία διαβούλευσης. Επίσης διατυπώνονται οι βασικοί κανόνες της διαβούλευσης, ο τρόπος οργάνωσης της συμμετοχικής διαδικασίας και οι μορφές αυτής, τα διαθέσιμα εργαλεία, η επιλογή των κατάλληλων υποστηρικτικών εργαλείων και το πρόγραμμα εργασιών στα πλαίσια της διαβούλευσης.
2. Την ανάρτηση σε σχετική ιστοσελίδα των Χαρτών Επικινδυνότητας Πλημμύρας, των Χαρτών Κινδύνων Πλημμύρας και των υποστηρικτικών τους τεχνικών και μη εκθέσεων, των Σχεδίων Διαχείρισης Κινδύνου Πλημμύρας, καθώς και των Στρατηγικών Μελετών Περιβαλλοντικών Επιπτώσεων.
3. Τη δημιουργία υλικού δημοσιοποίησης και ενημέρωσης.
4. Τη διοργάνωση ημερίδων και συναντήσεων σε κάθε Υδατικό Διαμέρισμα, για την παρουσίαση των Σχεδίων Διαχείρισης και των ΣΜΠΕ, σε πόλεις και ημερομηνίες που θα υποδειχθούν από την ΕΓΥ, στις οποίες θα συμμετέχουν οι υπεύθυνοι επιστήμονες της ομάδας μελέτης. Οι παρουσιάσεις των ημερίδων θα αναρτώνται στην ιστοσελίδα.
5. Τη διοργάνωση ημερίδων και συναντήσεων εργασίας με εκπροσώπους των γειτονικών χωρών, εφ' όσον απαιτηθεί, σε πόλεις και ημερομηνίες που θα υποδειχθούν από την ΕΓΥ, στις οποίες θα συμμετέχουν οι υπεύθυνοι επιστήμονες της ομάδας μελέτης. Οι παρουσιάσεις των ημερίδων θα αναρτώνται στην ιστοσελίδα.
6. Τη σύνταξη ερωτηματολογίου που θα αναφέρεται στα Σχέδια Διαχείρισης Κινδύνων Πλημμύρας, για την υποβολή γραπτών σχολίων και προτάσεων.

Θα δοθεί ιδιαίτερη προσοχή στο υλικό που θα διανεμηθεί στις ημερίδες προκειμένου να καλύπτει τις ανάγκες των ενδιαφερομένων. Είναι πολύ σημαντικό να κατασταθεί σαφές προς το κοινό ποια μορφή συμμετοχής του κοινού εξετάζεται κάθε φορά και ποιος ο ρόλος που παίζει αυτό. Κατά τη διάρκεια και μετά από τη διαδικασία, πρέπει να δοθεί στους συμμετόχους και στο κοινό ανατροφοδότηση (feedback).

Μετά την ολοκλήρωση της διαβούλευσης, θα υποβληθεί **Έκθεση Αποτελεσμάτων Διαβούλευσης** με:

- την αποδελτίωση των παρατηρήσεων από την διαβούλευση
- την τεκμηριωμένη πρόταση του Αναδόχου (συνοπτικά) για την αποδοχή ή απόρριψη της κάθε μιας από τις παραπάνω παρατηρήσεις και
- τις τροποποιήσεις στις ΣΜΠΕ που καθίστανται αναγκαίες μετά την αποδοχή των παρατηρήσεων της διαβούλευσης.

Στην συνέχεια, ο Ανάδοχος θα προσαρμόσει το Σχέδιο Διαχείρισης, λαμβάνοντας υπόψη τις παρατηρήσεις της διαβούλευσης που έχει αποφασιστεί από την Αναθέτουσα Αρχή να γίνουν αποδεκτές.

5.2 ΧΡΟΝΟΔΙΑΓΡΑΜΜΑ ΔΙΑΒΟΥΛΕΥΣΗΣ ΣΧΕΔΙΟΥ ΔΙΑΧΕΙΡΙΣΗΣ ΥΔ ΔΥΤΙΚΗΣ ΣΤΕΡΕΑΣ ΕΛΛΑΔΑΣ

Η φάση της διαβούλευσης θα έχει διάρκεια τουλάχιστον 2 μήνες (από τον Ιούλιο του 2017), όπου θα συζητηθούν τα ακόλουθα:

1. Σχέδιο Διαχείρισης Κινδύνου Πλημμύρας του Υδατικού Διαμερίσματος Δυτικής Στερεάς Ελλάδος, το οποίο θα περιλαμβάνει τους χάρτες επικινδυνότητας πλημμύρας και κινδύνων πλημμύρας, τους βασικούς στόχους για τη διαχείριση των κινδύνων πλημμύρας, τα αναγκαία μέτρα και την προτεραιότητά τους,
2. Στρατηγική Μελέτη Περιβαλλοντικών Επιπτώσεων (ΣΜΠΕ), η οποία θα εντοπίζει, περιγράφει και αξιολογεί τις επιπτώσεις στο περιβάλλον από την εφαρμογή των Σχεδίων Διαχείρισης αναλύοντας τη σκοπιμότητα των Σχεδίων Διαχείρισης και παρέχοντας εναλλακτικά σενάρια λύσεων.

Τα αποτελέσματα και η αξιολόγηση της διαδικασίας διαβούλευσης θα υποβληθούν προς έγκριση στην ΕΓΥ.

5.3 ΑΝΑΛΥΤΙΚΟΣ ΠΡΟΓΡΑΜΜΑΤΙΣΜΟΣ ΕΡΓΑΣΙΩΝ ΔΙΑΒΟΥΛΕΥΣΗΣ

Στους Πίνακες που ακολουθούν παρουσιάζεται ο προγραμματισμός των εργασιών της διαδικασίας διαβούλευσης για την κατάρτιση του Σχεδίου Διαχείρισης του ΥΔ Δυτικής Στερεάς Ελλάδος.

Πίνακας 5-1 Προγραμματισμός εργασιών διαβούλευσης Σχεδίου Διαχείρισης ΥΔ Δυτικής Στερεάς Ελλάδος

ΧΡΟΝΟ ΔΙΑΓΡΑΜΜΑ	ΔΡΑΣΗ	ΣΥΝΟΠΤΙΚΗ ΠΕΡΙΓΡΑΦΗ ΔΡΑΣΗΣ	ΔΙΑΔΙΚΑΣΙΑ	ΑΝΑΜΕΝΟΜΕΝΑ ΑΠΟΤΕΛΕΣΜΑΤΑ
31/3/2017	Δημοσιοποίηση Χαρτών Επικινδυνότητας και Κινδύνων Πλημμύρας	Δημοσιοποιούνται οι χάρτες επικινδυνότητας πλημμύρας και κινδύνων πλημμύρας	Ανάρτηση στην ιστοσελίδα των Σχεδίων Διαχείρισης (http://floods.ypeka.gr/), όλων των απαιτούμενων πληροφοριών για τους Χάρτες Επικινδυνότητας και Κινδύνων Πλημμύρας του Υδατικού Διαμερίσματος Δυτικής Στερεάς Ελλάδας	Ενεργή συμμετοχή του κοινού και των ενδιαφερομένων φορέων, μέσω της υποβολής παρατηρήσεων – απόψεων επί των δημοσιοποιηθέντων Χαρτών.
1/4/2017 έως 30/6/2017	Πρόγραμμα Διαβούλευσης	Καταγράφονται οι κοινωνικοί εταίροι που θα ενημερωθούν και θα συμμετέχουν στη διαδικασία διαβούλευσης. Διατυπώνονται οι βασικοί κανόνες της διαβούλευσης, ο τρόπος οργάνωσης της συμμετοχικής διαδικασίας και οι μορφές αυτής, τα διαθέσιμα εργαλεία, την επιλογή των κατάλληλων υποστηρικτικών εργαλείων και το πρόγραμμα εργασιών στα πλαίσια της διαβούλευσης	Η διαδικασία της διαβούλευσης ξεκινάει με την ολοκλήρωση των Σχεδίων Διαχείρισης Κινδύνων Πλημμύρας. Στην Πρόγραμμα Διαβούλευσης περιγράφονται λεπτομέρειες ως προς τη συμμετοχική διαδικασία, οι κατηγορίες των φορέων που λαμβάνουν μέρος στη διαβούλευση, καθώς και η διαδικασία από το πως μπορούν να ενημερωθούν οι ενδιαφερόμενοι φορείς μέχρι την ενεργό συμμετοχή τους στη διαβούλευση. Ο κατάλογος των κοινωνικών εταίρων του Υδατικού Διαμερίσματος Δυτικής Στερεάς Ελλάδας που θα ενημερωθούν και θα συμμετέχουν στη διαδικασία διαβούλευσης παρουσιάζεται στο Παράρτημα Ι.	Ανάδραση από τους ενδιαφερομένους επί της περιγραφόμενης διαδικασίας. Επικαιροποίηση της λίστας των κοινωνικών εταίρων εάν απαιτείται.

ΧΡΟΝΟ ΔΙΑΓΡΑΜΜΑ	ΔΡΑΣΗ	ΣΥΝΟΠΤΙΚΗ ΠΕΡΙΓΡΑΦΗ ΔΡΑΣΗΣ	ΔΙΑΔΙΚΑΣΙΑ	ΑΝΑΜΕΝΟΜΕΝΑ ΑΠΟΤΕΛΕΣΜΑΤΑ
14/7/2017	Δημοσιοποίηση Προσχεδίου Διαχείρισης	<p>Δημοσιοποιείται το Προσχέδιο Διαχείρισης το οποίο περιλαμβάνει μεταξύ άλλων τους χάρτες επικινδυνότητας πλημμύρας και κινδύνων πλημμύρα, τους βασικούς στόχους για τη διαχείριση των κινδύνων πλημμύρας, τα αναγκαία μέτρα και την προτεραιότητά τους, με τα συμπεράσματά που μπορούν να εξαχθούν.</p>	<p>Ανάρτηση στην ιστοσελίδα των Σχεδίων Διαχείρισης (http://floods.ypeka.gr/), όλων των απαιτούμενων πληροφοριών του Προσχεδίου Διαχείρισης του Υδατικού Διαμερίσματος Δυτικής Στερεάς Ελλάδας. Το Προσχέδιο της Διαχείρισης, θα συνοδεύεται από ερωτηματολόγιο (βλ. Παράρτημα ΙΙ), το οποίο θα περιλαμβάνει ερωτήσεις επί αυτού.</p> <p>Προετοιμασία απλουστευμένων κειμένων, τα οποία θα υποβληθούν στην ΕΓΥ και μετά από έλεγχο θα αναρτηθούν στην ιστοσελίδα των Σχεδίων Διαχείρισης (http://floods.ypeka.gr/)</p> <p>Οι ενδιαφερόμενοι θα μπορούν να συμπληρώνουν τα ερωτηματολόγια και να αποστέλλουν παρατηρήσεις στην ΕΓΥ, μέσω email, φαξ ή ταχυδρομικά ή με απευθείας ανάρτηση σχολίων στην ιστοσελίδα της διαβούλευσης. Θα γίνει επεξεργασία των απαντήσεων των ερωτηματολογίων που έχουν συμπληρωθεί και σχολιασμός των αποτελεσμάτων.</p>	<p>Ενεργή συμμετοχή του κοινού και των ενδιαφερομένων φορέων, μέσω της συμπλήρωσης του ερωτηματολογίου και της υποβολής παρατηρήσεων – απόψεων επί του Προσχεδίου της Διαχείρισης.</p> <p>Οι παρατηρήσεις – προτάσεις των ενδιαφερομένων φορέων, αφού αξιολογηθούν από την ΕΓΥ και τον Ανάδοχο, θα αξιοποιηθούν κατά την οριστικοποίηση του Σχεδίου Διαχείρισης του ΥΔ Δυτικής Στερεάς Ελλάδας.</p>

ΧΡΟΝΟ ΔΙΑΓΡΑΜΜΑ	ΔΡΑΣΗ	ΣΥΝΟΠΤΙΚΗ ΠΕΡΙΓΡΑΦΗ ΔΡΑΣΗΣ	ΔΙΑΔΙΚΑΣΙΑ	ΑΝΑΜΕΝΟΜΕΝΑ ΑΠΟΤΕΛΕΣΜΑΤΑ
συνεννόηση με ΕΓΥ και Δ/ση Περιβαλλοντικής Αδειοδότησης ΥΠΕΝ	Δημοσιοποίηση Στρατηγικής Μελέτης Περιβαλλοντικών Επιπτώσεων (ΣΜΠΕ)	Διατυπώνονται οι επιπτώσεις στο περιβάλλον από την εφαρμογή των Σχεδίων Διαχείρισης, αναλύοντας τη σκοπιμότητα των Σχεδίων Διαχείρισης και παρέχοντας εναλλακτικά σενάρια λύσεων.	Ανάρτηση στην ιστοσελίδα των Σχεδίων Διαχείρισης (http://floods.ypeka.gr/), της Στρατηγικής Μελέτης Περιβαλλοντικών Επιπτώσεων. Οι ενδιαφερόμενοι θα μπορούν να αποστέλλουν παρατηρήσεις στην ΕΓΥ, μέσω email, φαξ ή ταχυδρομικά ή με απευθείας ανάρτηση σχολίων στην ιστοσελίδα της διαβούλευσης. Θα ακολουθήσει επεξεργασία και σχολιασμός των παρατηρήσεων/προτάσεων που υποβλήθηκαν.	Ενεργή συμμετοχή του κοινού και των ενδιαφερομένων φορέων, μέσω της υποβολής παρατηρήσεων – απόψεων επί της ΣΜΠΕ. Οι παρατηρήσεις – προτάσεις των ενδιαφερομένων φορέων, αφού αξιολογηθούν από την ΕΓΥ και τον Ανάδοχο, θα αξιοποιηθούν κατά την επικαιροποίηση της Στρατηγικής Μελέτης Περιβαλλοντικών Επιπτώσεων.
1/9/2017 έως 30/9/2017	Διάδοση υλικού πλατιάς δημοσιοποίησης 1. Σχέδιο Διαχείρισης 2. Στρατηγική Μελέτη Περιβαλλοντικών Επιπτώσεων	Προετοιμασία υλικού για την ευρεία δημοσιοποίηση του έργου και για την ενημέρωση, κινητοποίηση και συμμετοχή των ενδιαφερομένων /εμπλεκόμενων φορέων και του κοινού.	Το Σχέδιο Διαχείρισης και η Στρατηγική Μελέτη Περιβαλλοντικών Επιπτώσεων θα είναι διαθέσιμα στο διαδίκτυο. Παράλληλα η σύνοψη του Σχεδίου Διαχείρισης και η ΣΜΠΕ, θα αποσταλούν στις αρμόδιες αρχές του Υδατικού Διαμερίσματος.	Ενημέρωση και κινητοποίηση των ενδιαφερομένων φορέων, ώστε να επιτευχθεί η ενεργή συμμετοχή στις διαδικασίες κοινωνικού διαλόγου.

ΧΡΟΝΟ ΔΙΑΓΡΑΜΜΑ	ΔΡΑΣΗ	ΣΥΝΟΠΤΙΚΗ ΠΕΡΙΓΡΑΦΗ ΔΡΑΣΗΣ	ΔΙΑΔΙΚΑΣΙΑ	ΑΝΑΜΕΝΟΜΕΝΑ ΑΠΟΤΕΛΕΣΜΑΤΑ
Από 1/9/2017	Διοργάνωση ημερίδων διαβούλευσης	Διοργάνωση ημερίδων διαβούλευσης, όπου θα παρουσιαστούν το Σχέδιο Διαχείρισης, και η Στρατηγική Μελέτη Περιβαλλοντικών Επιπτώσεων	<p>Οι ημερίδες διαβούλευσης θα διεξαχθούν σε πόλεις και ημερομηνίες που θα υποδειχθούν από την ΕΓΥ, αφού έχουν αναρτηθεί στο διαδίκτυο τα κείμενα του Σχεδίου Διαχείρισης και της ΣΜΠΕ.</p> <p>Οι ημερίδες θα διαρθρώνονται στα παρακάτω μέρη:</p> <ol style="list-style-type: none">1. Παρουσίαση του Σχεδίου Διαχείρισης του ΥΔ Δυτικής Στερεάς Ελλάδας2. Παρουσίαση της Στρατηγικής Μελέτης Περιβαλλοντικών Επιπτώσεων.3. Συζήτηση / τοποθετήσεις/ καταγραφή απόψεων – παρατηρήσεων <p>Στις ημερίδες, θα κατατεθούν οι προτάσεις των κοινωνικών εταίρων επί του Σχεδίου της Διαχείρισης και της ΣΜΠΕ. Οι συζητήσεις κατά τη διάρκεια της ημερίδας θα καταγράφονται, με σκοπό την οριστικοποίηση των Σχεδίων Διαχείρισης και της ΣΜΠΕ.</p>	Ανάδραση από τους κοινωνικούς εταίρους επί του παρουσιαζόμενου Σχεδίου της Διαχείρισης και της ΣΜΠΕ με σκοπό την οριστικοποίησή τους.

ΧΡΟΝΟ ΔΙΑΓΡΑΜΜΑ	ΔΡΑΣΗ	ΣΥΝΟΠΤΙΚΗ ΠΕΡΙΓΡΑΦΗ ΔΡΑΣΗΣ	ΔΙΑΔΙΚΑΣΙΑ	ΑΝΑΜΕΝΟΜΕΝΑ ΑΠΟΤΕΛΕΣΜΑΤΑ
Από 1/9/2017	Διοργάνωση ενημερωτικών συναντήσεων	Διοργάνωση συναντήσεων για την ενημέρωση κοινωνικών εταίρων που θα επιλεγούν από τον κατάλογο, για τα επιμέρους θέματα των Σχεδίων Διαχείρισης και της ΣΜΠΕ.	Στις ενημερωτικές συναντήσεις θα παρουσιαστεί και συζητηθεί το περιεχόμενο του Σχεδίου Διαχείρισης και της ΣΜΠΕ. Οι κοινωνικοί εταίροι που θα προσκληθούν να συμμετέχουν σ' αυτά, θα επιλεγούν από τον κατάλογο των κοινωνικών εταίρων που έχει διαμορφωθεί (βλ. Παράρτημα Ι). Οι προσκεκλημένοι θα προέρχονται από τους φορείς λήψης αποφάσεων. Θα επιλεγούν από την ΕΓΥ και την οικεία Δ/ση Υδάτων μετά από πρόταση του Αναδόχου. Την ευθύνη οργάνωσης των ενημερωτικών συναντήσεων θα έχει η ΕΓΥ και η οικεία Δ/ση Υδάτων. Οι συζητήσεις κατά τη διάρκεια των συναντήσεων θα καταγράφονται με σκοπό την τροφοδότηση του Σχεδίου Διαχείρισης και της ΣΜΠΕ.	Ανάδραση από τους κοινωνικούς εταίρους που θα συμμετέχουν στις ενημερωτικές συναντήσεις επί των περιεχομένων του Σχεδίου Διαχείρισης και της ΣΜΠΕ. Τροφοδότηση του Σχεδίου Διαχείρισης και της ΣΜΠΕ με τις παρατηρήσεις – προτάσεις των κοινωνικών εταίρων.
δύο (2) μήνες μετά την ολοκλήρωση της διαβούλευσης	Αξιολόγηση διαδικασίας διαβούλευσης	Τα αποτελέσματα και η αξιολόγηση της διαδικασίας διαβούλευσης θα υποβληθούν προς έγκριση στην ΕΓΥ, με μορφή έκθεσης, μετά την λήξη της διαβούλευσης.	Για την τελική αξιολόγηση της διαδικασίας διαβούλευσης, θα συγκεντρωθούν και θα επεξεργαστούν τα ερωτηματολόγια, οι παρατηρήσεις που στάλθηκαν στην ΕΓΥ, τα σχόλια που αναρτήθηκαν στην ιστοσελίδα της διαβούλευσης και οι τοποθετήσεις – απόψεις – παρατηρήσεις που καταγράφηκαν στις ημερίδες ενημέρωσης, στις ενημερωτικές συναντήσεις. Τα αποτελέσματα της διαβούλευσης θα υποβληθούν προς έγκριση στην ΕΓΥ, με μορφή έκθεσης αξιολόγησης και στη συνέχεια, σύμφωνα με τις κατευθύνσεις αυτής θα ληφθούν υπόψη κατά τη γνωμοδότηση επί των Σχεδίων Διαχείρισης.	Η αξιολόγηση της διαδικασίας διαβούλευσης θα ληφθεί υπόψη κατά τη γνωμοδότηση επί των Σχεδίων Διαχείρισης.

ΒΙΒΛΙΟΓΡΑΦΙΑ

- Εθνικό Κέντρο Περιβάλλοντος και Αειφόρου Ανάπτυξης, 2006, Εργαλεία πληροφόρησης για την υποστήριξη της διαδικασίας διαβούλευσης
- Οδηγία 2000/60/ΕΚ ΤΟΥ ΕΥΡΩΠΑΪΚΟΥ ΚΟΙΝΟΒΟΥΛΙΟΥ ΚΑΙ ΤΟΥ ΣΥΜΒΟΥΛΙΟΥ της 23^{ης} Οκτωβρίου 2000 για τη θέσπιση πλαισίου κοινοτικής δράσης στον τομέα της πολιτικής των υδάτων.
- Οδηγία 2001/42/ΕΚ ΤΟΥ ΕΥΡΩΠΑΪΚΟΥ ΚΟΙΝΟΒΟΥΛΙΟΥ ΚΑΙ ΤΟΥ ΣΥΜΒΟΥΛΙΟΥ της 27^{ης} Ιουνίου 2001 σχετικά με την εκτίμηση των περιβαλλοντικών επιπτώσεων ορισμένων σχεδίων και προγραμμάτων, ΕΕ L197/30/21.7.2001
- Οδηγία 2003/35/ΕΚ ΤΟΥ ΕΥΡΩΠΑΪΚΟΥ ΚΟΙΝΟΒΟΥΛΙΟΥ ΚΑΙ ΤΟΥ ΣΥΜΒΟΥΛΙΟΥ της 26^{ης} Μαΐου 2003 σχετικά με τη συμμετοχή του κοινού στην κατάρτιση ορισμένων σχεδίων και προγραμμάτων που αφορούν το περιβάλλον και με την τροποποίηση όσον αφορά τη συμμετοχή του κοινού και την πρόσβαση στη δικαιοσύνη, των οδηγιών 85/337/ΕΟΚ και 96/61/ΕΚ του Συμβουλίου
- Οδηγία 2007/60/ΕΚ ΤΟΥ ΕΥΡΩΠΑΪΚΟΥ ΚΟΙΝΟΒΟΥΛΙΟΥ ΚΑΙ ΤΟΥ ΣΥΜΒΟΥΛΙΟΥ της 23^{ης} Οκτωβρίου 2007 για την αξιολόγηση και τη διαχείριση των κινδύνων πλημμύρας.
- ΦΕΚ Β' 1108/21.07.2010: Αξιολόγηση και διαχείριση των κινδύνων πλημμύρας, σε συμμόρφωση με τις διατάξεις της οδηγίας 2007/60/ ΕΚ «για την αξιολόγηση και τη διαχείριση των κινδύνων πλημμύρας», του Ευρωπαϊκού Κοινοβουλίου και του Συμβουλίου της 23ης Οκτωβρίου 2007».
- ΦΕΚ Β' 2140/22.06.2017, Τροποποίηση της υπ' αριθμό 31822/1542/2010 κοινής υπουργικής απόφασης (Β' 1108).
- ΦΕΚ Β' 1225/05.09.2006: Εκτίμηση των περιβαλλοντικών επιπτώσεων ορισμένων σχεδίων και προγραμμάτων, σε συμμόρφωση με τις διατάξεις της οδηγίας 2001/42//ΕΚ «σχετικά με την εκτίμηση των περιβαλλοντικών επιπτώσεων ορισμένων σχεδίων και προγραμμάτων» του Ευρωπαϊκού Κοινοβουλίου και του Συμβουλίου της 27ης Ιουνίου 2001

ΠΑΡΑΡΤΗΜΑ Ι

ΦΟΡΕΑΣ
ΥΠΟΥΡΓΕΙΑ
ΥΠΟΥΡΓΕΙΟ ΠΕΡΙΒΑΛΛΟΝΤΟΣ ΚΑΙ ΕΝΕΡΓΕΙΑΣ - ΥΠΕΝ
ΥΠΟΥΡΓΕΙΟ ΠΕΡΙΒΑΛΛΟΝΤΟΣ ΚΑΙ ΕΝΕΡΓΕΙΑΣ – ΥΠΕΝ
ΥΠΕΝ - ΕΙΔΙΚΗ ΓΡΑΜΜΑΤΕΙΑ ΥΔΑΤΩΝ
ΓΕΝΙΚΗ Δ/ΝΣΗ ΠΕΡΙΒΑΛΛΟΝΤΙΚΗΣ ΠΟΛΙΤΙΚΗΣ
ΓΕΝΙΚΗ Δ/ΝΣΗ ΠΕΡΙΒΑΛΛΟΝΤΙΚΗΣ ΠΟΛΙΤΙΚΗΣ, ΔΙΕΥΘΥΝΣΗ ΠΕΡΙΒΑΛΛΟΝΤΙΚΗΣ ΑΔΕΙΟΔΟΤΗΣΗΣ
ΓΕΝΙΚΗ Δ/ΝΣΗ ΠΕΡΙΒΑΛΛΟΝΤΙΚΗΣ ΠΟΛΙΤΙΚΗΣ, ΔΙΕΥΘΥΝΣΗ ΒΙΟΠΟΙΚΙΛΟΤΗΤΑΣ, ΕΔΑΦΟΥΣ ΚΑΙ ΔΙΑΧΕΙΡΙΣΗΣ ΑΠΟΒΛΗΤΩΝ
ΓΕΝΙΚΗ Δ/ΝΣΗ ΑΝΑΠΤΥΞΗΣ, ΠΡΟΣΤΑΣΙΑΣ ΔΑΣΩΝ & ΑΓΡΟΠΕΡΙΒΑΛΛΟΝΤΟΣ
ΓΕΝΙΚΗ Δ/ΝΣΗ ΑΝΑΠΤΥΞΗΣ, ΠΡΟΣΤΑΣΙΑΣ ΔΑΣΩΝ & ΑΓΡΟΠΕΡΙΒΑΛΛΟΝΤΟΣ, ΔΙΕΥΘΥΝΣΗ ΠΡΟΣΤΑΣΙΑΣ ΔΑΣΩΝ ΚΑΙ ΑΓΡΟΠΕΡΙΒΑΛΛΟΝΤΟΣ,
ΓΕΝΙΚΗ Δ/ΝΣΗ ΑΝΑΠΤΥΞΗΣ, ΠΡΟΣΤΑΣΙΑΣ ΔΑΣΩΝ & ΑΓΡΟΠΕΡΙΒΑΛΛΟΝΤΟΣ, ΔΙΕΥΘΥΝΣΗ ΔΑΣΙΚΩΝ ΈΡΓΩΝ ΚΑΙ ΥΠΟΔΟΜΩΝ
ΓΕΝΙΚΗ Δ/ΝΣΗ ΠΟΛΕΟΔΟΜΙΑΣ
ΓΕΝΙΚΗ Δ/ΝΣΗ ΧΩΡΙΚΟΥ ΣΧΕΔΙΑΣΜΟΥ
ΓΕΝΙΚΗ Δ/ΝΣΗ ΧΩΡΙΚΟΥ ΣΧΕΔΙΑΣΜΟΥ, ΔΙΕΥΘΥΝΣΗ ΧΩΡΟΤΑΞΙΚΟΥ ΣΧΕΔΙΑΣΜΟΥ
ΓΕΝΙΚΗ Δ/ΝΣΗ ΧΩΡΙΚΟΥ ΣΧΕΔΙΑΣΜΟΥ, ΔΙΕΥΘΥΝΣΗ ΣΧΕΔΙΩΝ ΠΡΟΣΤΑΤΕΥΟΜΕΝΩΝ ΠΕΡΙΟΧΩΝ, ΘΑΛΑΣΣΙΟΥ ΧΩΡΟΥ ΚΑΙ ΔΑΣΙΚΩΝ ΧΑΡΤΩΝ
ΓΕΝΙΚΗ Δ/ΝΣΗ ΕΝΕΡΓΕΙΑΣ
ΓΕΝΙΚΗ Δ/ΝΣΗ ΕΝΕΡΓΕΙΑΣ, ΔΙΕΥΘΥΝΣΗ ΑΝΑΝΕΩΣΙΜΩΝ ΠΗΓΩΝ ΕΝΕΡΓΕΙΑΣ (ΑΠΕ) ΚΑΙ ΗΛΕΚΤΡΙΚΗΣ ΕΝΕΡΓΕΙΑΣ
ΥΠΟΥΡΓΕΙΟ ΟΙΚΟΝΟΜΙΚΩΝ
Υπουργείο Οικονομικών
Γενική Γραμματεία Δημόσιας Περιουσίας / Γενική Διεύθυνση Δημόσιας Περιουσίας και Κοινωφελών Περιουσιών
Περιφερειακή Δ/ση Δημόσιας Περιουσίας Ηπείρου – Δυτικής Μακεδονίας – Τμήμα Β' Παραλίας Αιγαίου & Παραλίας
Περιφερειακή Δ/ση Δημόσιας Περιουσίας Πελοποννήσου – Δυτικής Ελλάδας και Ιονίου – Τμήμα Β' Παραλίας Αιγαίου & Παραλίας
Περιφερειακή Δ/ση Δημόσιας Περιουσίας Θεσσαλίας – Στερεάς Ελλάδας – Τμήμα Β' Παραλίας Αιγαίου & Παραλίας
ΥΠΟΥΡΓΕΙΟ ΟΙΚΟΝΟΜΙΑΣ ΚΑΙ ΑΝΑΠΤΥΞΗΣ
Υπουργείο Οικονομίας και Ανάπτυξης

ΦΟΡΕΑΣ
ΥΠΟΥΡΓΕΙΟ ΝΑΥΤΙΛΙΑΣ & ΝΗΣΙΩΤΙΚΗΣ ΠΟΛΙΤΙΚΗΣ
Υπουργείο Ναυτιλίας & Νησιωτικής Πολιτικής
ΥΠΟΥΡΓΕΙΟ ΕΣΩΤΕΡΙΚΩΝ
Υπουργείο Εσωτερικών
Αναπληρωτής Υπουργός Προστασίας του Πολίτη
Γενική Γραμματεία Πολιτικής Προστασίας
ΥΠΟΥΡΓΕΙΟ ΥΓΕΙΑΣ
Υπουργείο Υγείας
Προϊσταμένη Δ/σης Δημόσιας Υγείας
ΥΠΟΥΡΓΕΙΟ ΕΣΩΤΕΡΙΚΩΝ
Υπουργείο Εσωτερικών
ΥΠΟΥΡΓΕΙΟ ΔΙΟΙΚΗΤΙΚΗΣ ΑΝΑΣΥΓΚΡΟΤΗΣΗΣ
Υπουργείο Διοικητικής Ανασυγκρότησης
ΥΠΟΥΡΓΕΙΟ ΕΞΩΤΕΡΙΚΩΝ
Υπουργείο Εξωτερικών
ΥΠΟΥΡΓΕΙΟ ΠΑΙΔΕΙΑΣ, ΕΡΕΥΝΑΣ & ΘΡΗΣΚΕΥΜΑΤΩΝ
Υπουργείο Παιδείας, Έρευνας & Θρησκευμάτων
ΥΠΟΥΡΓΕΙΟ ΥΠΟΔΟΜΩΝ ΚΑΙ ΜΕΤΑΦΟΡΩΝ
Υπουργείο Υποδομών και Μεταφορών
Διεύθυνση Αποκατάστασης Επιπτώσεων Φυσικών Καταστροφών (ΔΑΕΦΚ)
ΥΠΟΥΡΓΕΙΟ ΑΓΡΟΤΙΚΗΣ ΑΝΑΠΤΥΞΗΣ & ΤΡΟΦΙΜΩΝ
Δ/ση Γεωργικών, Ζωικών, Κτηνιατρικών και Αλιευτικών Ελέγχων
Γραφείο Τύπου & Δημοσίων Σχέσεων
Γενική Δ/ση Οικονομικών Υπηρεσιών
Γενική Δ/ση Βιώσιμης Φυτικής Παραγωγής
Δ/ση Εγγειων Βελτιώσεων, Εδαφουδατικών Πόρων και Λιπασμάτων
Τμήμα Αξιοποίησης Εγγειοβελτιωτικών Έργων και Μηχανικού Εξοπλισμού
Τμήμα Σχεδιασμού Εγγειοβελτιωτικών Έργων και Αξιοποίησης Εδαφοϋδατικών Πόρων
Τμήμα Γεωλογίας – Υδρολογίας
Γενική Δ/ση Βιώσιμης Ζωικής Παραγωγής & Κτηνιατρικής
Γενική Δ/ση Βιώσιμης Αγροτικής Ανάπτυξης
Δ/ση Στρατηγικού Σχεδιασμού Αγροτικής Ανάπτυξης, Αξιολόγησης και τεκμηρίωσης

ΦΟΡΕΑΣ
Δ/ση Προγραμματισμού και Εφαρμογών
Δ/ση Χωροταξίας, Περιβάλλοντος και Κλιματικής Αλλαγής
Δ/ση Τεχνικών Μελετών, Κατασκευών και Τοπογραφικής
Ειδική Υπηρεσία Διαχείρισης Προγράμματος Αγροτικής Ανάπτυξης
Μονάδα Α' Προγραμματισμού
Ειδική Υπηρεσία Εφαρμογής Προγράμματος Αγροτικής Ανάπτυξης
Μονάδα Κλιματικής Αλλαγής & Περιβάλλοντος
Γενική Δ/ση Βιώσιμης Αλιείας
Οργανισμός Πληρωμών & Ελέγχου Κοινοτικών Ενισχύσεων Προσανατολισμού & Εγγυήσεων
ΕΚΠΡΟΣΩΠΟΙ ΚΟΙΝΟΒΟΥΛΙΟΥ – ΒΟΥΛΕΥΤΕΣ
Εκλογική Περιφέρεια ΑΙΤΩΛΟΑΚΑΡΝΑΝΙΑΣ
Βαρεμένος Γεώργιος (Σύριζα)
Τριανταφύλλου Μαρία (Σύριζα)
Σαλμάς Μάριος (ΝΔ)
Καραγκούνης Κωνσταντίνος (ΝΔ)
Κωνσταντόπουλος Δημήτριος (ΠΑΣΟΚ)
Μπαρμπαρούσης Κωνσταντίνος (ΧΡΥΣΗ ΑΥΓΗ)
Μωραΐτης Νικόλαος (ΚΚΕ)
Εκλογική Περιφέρεια Καρδίτσας
Λάμπας Ευαγγέλου Σπυρίδωνας (Σύριζα)
Κατσαβριά - Σιωροπούλου Αθανασίου Χρυσούλα (Σύριζα)
Βράντζα Αχιλλέως Παναγιώτα (Σύριζα)
Τσιάρας Αλεξάνδρου Κωνσταντίνος (ΝΔ)
Εκλογική Περιφέρεια Τρικάλων
Παπαδόπουλος Αποστόλου Αθανάσιος (Σάκης) (Σύριζα)
Δριτσέλη Ιωάννη Παναγιώτα (Σύριζα)
Σιμορέλης Βασιλείου Χρήστος (Σύριζα)
Σκρέκας Θεοδώρου Κωνσταντίνος (ΝΔ)
Εκλογική Περιφέρεια Άρτας
Γεροβασίλη Όλγα (Σύριζα)
Τσίρκας Βασίλειος (Σύριζα)
Στύλιος Γεώργιος (ΝΔ)

ΦΟΡΕΑΣ
Εκλογική Περιφέρεια Ευρυτανίας
Κοντογεώργος Κωνσταντίνος (ΝΔ)
Εκλογική Περιφέρεια Φωκίδας
Κωστοπαναγιώτου Ηλίας (Σύριζα)
ΑΠΟΚΕΝΤΡΩΜΕΝΗ ΔΙΟΙΚΗΣΗ ΠΕΛΟΠΟΝΝΗΣΟΥ, ΔΥΤΙΚΗΣ ΕΛΛΑΔΑ ΚΑΙ ΙΟΝΙΟΥ
ΣΥΝΤΟΝΙΣΤΗΣ ΑΠΟΚΕΝΤΡΩΜΕΝΗΣ ΔΙΟΙΚΗΣΗΣ ΠΕΛΟΠΟΝΝΗΣΟΥ, ΔΥΤΙΚΗΣ ΕΛΛΑΔΑ ΚΑΙ ΙΟΝΙΟΥ
ΓΕΝΙΚΗ ΔΙΕΥΘΥΝΣΗ ΧΩΡΟΤΑΞΙΚΗΣ & ΠΕΡΙΒΑΛΛΟΝΤΙΚΗΣ ΠΟΛΙΤΙΚΗΣ
Δ/ΝΣΗ ΠΕΡΙΒΑΛΛΟΝΤΟΣ & ΧΩΡΙΚΟΥ ΣΧΕΔΙΑΣΜΟΥ ΔΥΤΙΚΗΣ ΕΛΛΑΔΑΣ
Τμήμα Περιβαλ/κού και Χωροταξικού Σχεδιασμού
Τμήμα Πολεοδομικού Σχεδιασμού και Εφαρμογών
Γραφείο Διοικητικό – Γραμματεία
Δ/ΝΣΗ ΥΔΑΤΩΝ ΔΥΤΙΚΗΣ ΕΛΛΑΔΑΣ
ΤΜΗΜΑ ΠΑΡΑΚΟΛΟΥΘΗΣΗΣ και ΠΡΟΣΤΑΣΙΑΣ
ΤΜΗΜΑ ΑΝΑΠΤΥΞΗΣ & ΔΙΜΕΡΩΝ ΣΧΕΣΕΩΝ
ΤΜΗΜΑ ΔΙΟΙΚΗΤΙΚΗΣ ΥΠΟΣΤΗΡΙΞΗΣ
Δ/ΝΣΗ ΤΕΧΝΙΚΟΥ ΕΛΕΓΧΟΥ
Τμήμα Φυσικών Πόρων
Τμήμα Τεχνικής Υποστήριξης
Τμήμα Ελέγχου Υλικών και Ποιότητας Δημοσίων Έργων Πάτρας
Γραμματεία Δ/σης Τεχνικού Ελέγχου
Τμήμα ελέγχου υλικών και Ποιότητας Δημοσίων Έργων Τρίπολης
ΓΕΝΙΚΗ ΔΙΕΥΘΥΝΣΗ ΑΝΑΠΤΥΞΙΑΚΟΥ ΠΡΟΓΡΑΜΜΑΤΙΣΜΟΥ, ΠΕΡΙΒΑΛΛΟΝΤΟΣ ΚΑΙ ΥΠΟΔΟΜΩΝ
ΓΕΝΙΚΗ ΔΙΕΥΘΥΝΣΗ ΔΑΣΩΝ & ΑΓΡΟΤΙΚΩΝ ΥΠΟΘΕΣΕΩΝ
Δ/ΝΣΗ ΑΓΡΟΤΙΚΩΝ ΥΠΟΘΕΣΕΩΝ ΔΥΤΙΚΗΣ ΕΛΛΑΔΑΣ
Τμήμα αναδασμού & Εποικισμού
Τμήμα Γεωργικών Εκμεταλλεύσεων & Αλιείας
Δ/ΝΣΗ ΣΥΝΤΟΝΙΣΜΟΥ & ΕΠΙΘΕΩΡΗΣΗΣ ΔΑΣΩΝ
Τμήμα Επιθεώρησης
Τμήμα Σχεδιασμού Δασικής Ανάπτυξης
Τμήμα Προστασίας Δασών & Δασικών Εκτάσεων
Γραφείο Διεθνών συμβάσεων
Γραφείο Διοικητικό – Λογιστικό

ΦΟΡΕΑΣ
Τμήμα Δασικό
Τμήμα Δασικών χαρτογραφήσεων
Δ/ΝΣΗ ΠΟΛΙΤΙΚΗΣ ΠΡΟΣΤΑΣΙΑΣ
ΥΠΗΡΕΣΙΑ ΑΠΟΚΑΤΑΣΤΑΣΗΣ ΣΕΙΣΜΟΠΛΗΚΤΩΝ ΔΥΤΙΚΗΣ ΕΛΛΑΔΑΣ (ΥΑΣΔΕ)
ΠΕΡΙΦΕΡΕΙΑ ΔΥΤΙΚΗΣ ΕΛΛΑΔΑΣ & Π.Ε.
Περιφερειάρχης Δυτικής Ελλάδας
Αντιπεριφερειάρχης ΠΕ Αιτωλοακαρνανίας
Αντιπεριφερειάρχης Περιφερειακής Ανάπτυξης και Επιχειρηματικότητας
Αντιπεριφερειάρχης Ενέργειας και Περιβάλλοντος
Αντιπεριφερειάρχης Αγροτικής Ανάπτυξης
Αντιπεριφερειάρχης Οικονομικών και Αξιοποίησης Περιουσίας
Αντιπεριφερειάρχης Υποδομών και Δικτύων
Γενική Διεύθυνση Αναπτυξιακού Προγραμματισμού, Περιβάλλοντος και Υποδομών
Δ/ΝΣΗ ΑΝΑΠΤΥΞΙΑΚΟΥ ΠΡΟΓΡΑΜΜΑΤΙΣΜΟΥ
Τμήμα Σχεδιασμού Περιφερειακής Πολιτικής (Διεύθυνση Αναπτυξιακού Προγραμματισμού)
Τμήμα Εφαρμογής Προγραμμάτων και Έργων (Διεύθυνση Αναπτυξιακού Προγραμματισμού)
Τμήμα Κινήτρων Περιφερειακής Ανάπτυξης (Διεύθυνση Αναπτυξιακού Προγραμματισμού)
Δ/ΝΣΗ ΤΕΧΝΙΚΩΝ ΕΡΓΩΝ
Τμήμα Ωρίμανσης Έργων, Ελέγχου Ποιότητας και Τεχνικών Προδιαγραφών
Τμήμα Δομών Περιβάλλοντος
Εργοτάξια - Φράγματα Διεύθυνσης Τεχνικών Έργων (Διεύθυνση Τεχνικών Έργων)
Γραφείο Γραμματειακής Υποστήριξης (Διεύθυνση Τεχνικών Έργων)
Δ/ΝΣΗ ΠΕΡΙΒΑΛΟΝΤΟΣ ΚΑΙ ΧΩΡΙΚΟΥ ΣΧΕΔΙΑΣΜΟΥ
Τμήμα Περιβάλλοντος
Τμήμα Υδροοικονομίας
Τμήμα Περιβάλλοντος και Υδροοικονομίας Π.Ε. Αιτωλοακαρνανίας
Δ/ΝΣΗ ΤΕΧΝΙΚΩΝ ΕΡΓΩΝ ΠΕ ΑΙΤΩΛΟΑΚΑΡΝΑΝΙΑΣ
Τμήμα Δομών Περιβάλλοντος Π.Ε. Αιτωλοακαρνανίας
ΓΕΝΙΚΗ ΔΙΕΥΘΥΝΣΗ ΠΕΡΙΦΕΡΕΙΑΚΗΣ ΑΓΡΟΤΙΚΗΣ ΟΙΚΟΝΟΜΙΑΣ ΚΑΙ ΚΤΗΝΙΑΤΡΙΚΗΣ
ΔΙΕΥΘΥΝΣΗ ΑΓΡΟΤΙΚΗΣ ΟΙΚΟΝΟΜΙΑΣ
Τμήμα Προγραμματισμού, Μελετών και Αναπτυξιακών Προγραμμάτων Αγροδιατροφής
Τμήμα Συντονισμού της Υλοποίησης Δράσεων Φυτικής και Ζωικής Παραγωγής

ΦΟΡΕΑΣ
Τμήμα Υλοποίησης της Τεχνικής Υποστήριξης του ΠΑΑ
Τμήμα Αλιείας
ΔΙΕΥΘΥΝΣΗ ΚΤΗΝΙΑΤΡΙΚΗΣ
Τμήμα Υγείας των Ζώων, Κτηνιατρικής Αντίληψης και Φαρμάκων
Τμήμα Κτηνιατρικής Δημόσιας Υγείας
ΔΙΕΥΘΥΝΣΗ ΑΓΡΟΤΙΚΗΣ ΟΙΚΟΝΟΜΙΑΣ ΚΑΙ ΚΤΗΝΙΑΤΡΙΚΗΣ ΠΕ ΑΙΤΩΛΟΑΚΑΡΝΑΝΙΑΣ
Τμήμα Ποιοτικού, Φυτοϋγειονομικού Ελέγχου και Φυτοπροστασίας Π.Ε. Αιτωλοακαρνανίας
Τμήμα Φυτικής και Ζωικής Παραγωγής Π.Ε. Αιτωλοακαρνανίας
Τμήμα Κτηνιατρικής Π.Ε. Αιτωλοακαρνανίας
Τμήμα Πολιτικής Γης Π.Ε. Αιτωλοακαρνανίας
Τμήμα Αλιείας Π.Ε. Αιτωλοακαρνανίας
Τμήμα Αγροτικής Οικονομίας και Εγγείων Βελτιώσεων Π.Ε. Αιτωλοακαρνανίας
Τμήμα Υλοποίησης Δράσεων του ΠΑΑ
Τμήμα Κτηνιατρικής Αγρινίου
Τμήμα Αγροτικής Οικονομίας και Κτηνιατρικής Θέρμου
Τμήμα Αγροτικής Οικονομίας και Κτηνιατρικής Ξηρομέρου
Τμήμα Αγροτικής Οικονομίας και Κτηνιατρικής Ακτίου-Βόνιτσας
Τμήμα Κτηνιατρικής Ναυπακτίας
Τμήμα Αγροτικής Οικονομίας Ναυπακτίας
Τμήμα Κτηνιατρικής Αμφιλοχίας
Τμήμα Αγροτικής Οικονομίας Αμφιλοχίας
Γραφείο Γραμματειακής Υποστήριξης
ΓΕΝΙΚΗ ΔΙΕΥΘΥΝΣΗ ΑΝΑΠΤΥΞΗΣ
ΔΙΕΥΘΥΝΣΗ ΒΙΟΜΗΧΑΝΙΑΣ, ΕΝΕΡΓΕΙΑΣ ΞΑΙ ΦΥΣΙΚΩΝ ΠΟΡΩΝ
ΔΙΕΥΘΥΝΣΗ ΑΝΑΠΤΥΞΗΣ ΠΕ ΑΙΤΩΛΟΑΚΑΡΝΑΝΙΑΣ
Τμήμα Χορήγησης Αδειών Ανάπτυξης, Ενέργειας και Φυσικών Πόρων Π.Ε. Αιτωλοακαρνανίας
Τμήμα Γραμματειακής Υποστήριξης
Τμήμα Ανάπτυξης Αγρινίου
ΓΕΝΙΚΗ ΔΙΕΥΘΥΝΣΗ ΔΗΜΟΣΙΑΣ ΥΓΕΙΑΣ ΚΑΙ ΚΟΙΝΩΝΙΚΗΣ ΜΕΡΙΜΝΑΣ
Διεύθυνση Δημόσιας Υγείας
Διεύθυνση Κοινωνικής Μέριμνας
Διεύθυνση Δημόσιας Υγείας και Κοινωνικής Μέριμνας Π.Ε. Αιτωλοακαρνανίας

ΦΟΡΕΑΣ
Τμήμα Περιβαλλοντικής Υγιεινής και Υγειονομικού Ελέγχου Π.Ε. Αιτωλοακαρνανίας
Τμήμα Κοινωνικής Αλληλεγγύης Π.Ε. Αιτωλοακαρνανίας
Τμήμα Φαρμάκων και Φαρμακείων Π.Ε. Αιτωλοακαρνανίας
Τμήμα Δημόσιας Υγείας και Κοινωνικής Μέριμνας Αγρινίου
ΔΙΕΥΘΥΝΣΗ ΠΟΛΙΤΙΚΗΣ ΠΡΟΣΤΑΣΙΑΣ
ΑΠΟΚΕΝΤΡΩΜΕΝΗ ΔΙΟΙΚΗΣΗ ΘΕΣΣΑΛΙΑΣ & ΣΤΕΡΕΑΣ ΕΛΛΑΔΑΣ
ΘΕΣΣΑΛΙΑΣ ΚΑΙ ΣΤΕΡΕΑΣ ΕΛΛΑΔΑΣ
ΓΕΝΙΚΗ ΔΙΕΥΘΥΝΣΗ ΧΩΡΟΤΑΞΙΚΗΣ ΚΑΙ ΠΕΡΙΒΑΛΛΟΝΤΙΚΗΣ ΠΟΛΙΤΙΚΗΣ
ΔΙΕΥΘΥΝΣΗ ΠΕΡΙΒΑΛΛΟΝΤΟΣ ΚΑΙ ΧΩΡΙΚΟΥ ΣΧΕΔΙΑΣΜΟΥ ΘΕΣΣΑΛΙΑΣ
ΔΙΕΥΘΥΝΣΗ ΠΕΡΙΒΑΛΛΟΝΤΟΣ ΚΑΙ ΧΩΡΙΚΟΥ ΣΧΕΔΙΑΣΜΟΥ ΣΤΕΡΕΑΣ ΕΛΛΑΔΑΣ
ΔΙΕΥΘΥΝΣΗ ΥΔΑΤΩΝ ΘΕΣΣΑΛΙΑΣ
ΔΙΕΥΘΥΝΣΗ ΥΔΑΤΩΝ ΘΕΣΣΑΛΙΑΣ
ΤΜΗΜΑ ΠΑΡΑΚΟΛΟΥΘΗΣΗΣ ΚΑΙ ΠΡΟΣΤΑΣΙΑΣ ΤΩΝ ΥΔΑΤΙΚΩΝ ΠΟΡΩΝ ΘΕΣΣΑΛΙΑΣ
ΤΜΗΜΑ ΑΝΑΠΤΥΞΗΣ ΚΑΙ ΔΙΜΕΡΩΝ ΣΧΕΣΕΩΝ
ΤΜΗΜΑ ΔΙΟΙΚΗΤΙΚΗΣ ΥΠΟΣΤΗΡΙΞΗΣ ΚΑΙ ΕΠΙΚΟΙΝΩΝΙΑΣ
ΔΙΕΥΘΥΝΣΗ ΥΔΑΤΩΝ ΣΤΕΡΕΑΣ ΕΛΛΑΔΑΣ
ΔΙΕΥΘΥΝΣΗ ΥΔΑΤΩΝ ΣΤΕΡΕΑΣ ΕΛΛΑΔΑΣ
ΤΜΗΜΑ ΠΑΡΑΚΟΛΟΥΘΗΣΗΣ ΚΑΙ ΠΡΟΣΤΑΣΙΑΣ ΤΩΝ ΥΔΑΤΙΚΩΝ ΠΟΡΩΝ ΘΕΣΣΑΛΙΑΣ
ΤΜΗΜΑ ΑΝΑΠΤΥΞΗΣ ΚΑΙ ΔΙΜΕΡΩΝ ΣΧΕΣΕΩΝ
ΤΜΗΜΑ ΔΙΟΙΚΗΤΙΚΗΣ ΥΠΟΣΤΗΡΙΞΗΣ ΚΑΙ ΕΠΙΚΟΙΝΩΝΙΑΣ
ΔΙΕΥΘΥΝΣΗ ΤΕΧΝΙΚΟΥ ΕΛΕΓΧΟΥ
ΔΙΕΥΘΥΝΣΗ ΤΕΧΝΙΚΟΥ ΕΛΕΓΧΟΥ
ΤΜΗΜΑ ΦΥΣΙΚΩΝ ΠΟΡΩΝ
ΓΡΑΜΜΑΤΕΙΑ
ΤΜΗΜΑ ΕΛΕΓΧΟΥ ΥΛΙΚΩΝ & ΠΟΙΟΤΗΤΑΣ ΔΗΜΟΣΙΩΝ ΕΡΓΩΝ ΘΕΣΣΑΛΙΑΣ
ΤΜΗΜΑ ΕΛΕΓΧΟΥ ΥΛΙΚΩΝ & ΠΟΙΟΤΗΤΑΣ ΔΗΜΟΣΙΩΝ ΕΡΓΩΝ ΣΤΕΡΕΑΣ ΕΛΛΑΔΑΣ
ΓΡΑΦΕΙΟ ΓΕΝΙΚΟΥ ΔΙΕΥΘΥΝΤΗ ΔΑΣΩΝ ΚΑΙ ΑΓΡΟΤΙΚΩΝ ΥΠΟΘΕΣΕΩΝ
ΔΙΕΥΘΥΝΣΗ ΑΓΡΟΤΙΚΩΝ ΥΠΟΘΕΣΕΩΝ ΘΕΣΣΑΛΙΑΣ
ΔΙΕΥΘΥΝΣΗ ΑΓΡΟΤΙΚΩΝ ΥΠΟΘΕΣΕΩΝ ΘΕΣΣΑΛΙΑΣ
ΤΜΗΜΑ ΑΝΑΔΑΣΜΟΥ ΚΑΙ ΕΠΟΙΚΙΣΜΟΥ
ΤΜΗΜΑ ΓΕΩΡΓΙΚΩΝ ΕΚΜΕΤΑΛΛΕΥΣΕΩΝ ΚΑΙ ΑΛΙΕΙΑΣ
ΔΙΕΥΘΥΝΣΗ ΑΓΡΟΤΙΚΩΝ ΥΠΟΘΕΣΕΩΝ ΣΤΕΡΕΑΣ ΕΛΛΑΔΑΣ

ΦΟΡΕΑΣ
ΔΙΕΥΘΥΝΣΗ ΑΓΡΟΤΙΚΩΝ ΥΠΟΘΕΣΕΩΝ ΣΤΕΡΕΑΣ ΕΛΛΑΔΑΣ
ΤΜΗΜΑ ΑΝΑΔΑΣΜΟΥ ΚΑΙ ΕΠΟΙΚΙΣΜΟΥ
ΤΜΗΜΑ ΓΕΩΡΓΙΚΩΝ ΕΚΜΕΤΑΛΛΕΥΣΕΩΝ ΚΑΙ ΑΛΙΕΙΑΣ
ΔΙΕΥΘΥΝΣΗ ΠΟΛΙΤΙΚΗΣ ΠΡΟΣΤΑΣΙΑΣ
ΠΕΡΙΦΕΡΕΙΑ ΘΕΣΣΑΛΙΑΣ & Π.Ε.
Γραφείο Περιφερειάρχη Θεσσαλίας
Αντιπεριφερειάρχης Αγροτικής Οικονομίας & Κτηνιατρικής
Αντιπεριφερειάρχης Τεχνικών Έργων
Αντιπεριφερειάρχης Περιβάλλοντος, Υδροοικονομίας, Χωρικού Σχεδιασμού, Πολιτικής Γής, Ευρωπ.προγρ
Αντιπεριφερειάρχης Τουρισμού, Πολιτισμού & Διά Βίου Μάθησης
Αντιπεριφερειάρχης Ανάπτυξης, Απασχόλησης και Εμπορίου
ΑΝΤΙΠΕΡΙΦΕΡΕΙΑΡΧΗΣ Π.Ε. ΤΡΙΚΑΛΩΝ
ΑΝΤΙΠΕΡΙΦΕΡΕΙΑΡΧΗΣ Π.Ε. ΚΑΡΔΙΤΣΑΣ
Γενική Διεύθυνση Αναπτυξιακού Προγραμματισμού, Περιβάλλοντος και Υποδομών
Δ/ση Αναπτυξιακού Προγραμματισμού
Τμήμα Εφαρμογής Προγραμμάτων και Έργων
Δ/ση Τεχνικών Έργων
Τμήμα Δομών Περιβάλλοντος
Δ/ση Περιβάλλοντος και Χωρικού Σχεδιασμού
Τμήμα Περιβάλλοντος, με έδρα τη Λάρισα και τοπική αρμοδιότητα σε όλη την Περιφέρεια
Τμήμα Υδροοικονομίας, με έδρα τη Λάρισα και τοπική αρμοδιότητα σε όλη την Περιφέρεια
Τμήμα Περιβάλλοντος και Υδροοικονομίας ΠΕ Καρδίτσας, με έδρα την Καρδίτσα και τοπική αρμοδιότητα στην ΠΕ Καρδίτσας
Τμήμα Περιβάλλοντος και Υδροοικονομίας ΠΕ Τρικάλων, με έδρα τα Τρίκαλα και τοπική αρμοδιότητα στην ΠΕ Τρικάλων
Δ/ση Τεχνικών Έργων Πε Καρδίτσας
Τμήμα Δομών Περιβάλλοντος
Δ/ση Τεχνικών Έργων Πε Τρικάλων
Τμήμα Δομών Περιβάλλοντος
Γενική Διεύθυνση Περιφερειακής Αγροτικής Οικονομίας Και Κτηνιατρικής
Διεύθυνση Αγροτικής Οικονομίας
Τμήμα Φυτικής κ Ζωικής Παραγωγής

ΦΟΡΕΑΣ
Τμήμα Αλιείας
Διεύθυνση Κτηνιατρικής
Διεύθυνση Πολίτικης Γης
Τμήμα Τοπογραφίας
Τμήμα Εποικισμού κ Αναδασμού
Διεύθυνση Αγροτικής Οικονομίας και Κτηνιατρικής Πε Καρδίτσας
Τμήμα Ποιοτικού κ Φυτοϋγειονομικού Ελέγχου
Τμήμα Φυτικής κ Ζωικής Παραγωγής
Τμήμα Κτηνιατρικής
Τμήμα Αλιείας
Τμήμα Τοπογραφίας, Εποικισμού κ Αναδασμού
Διεύθυνση Αγροτικής Οικονομίας και Κτηνιατρικής Πε Τρικάλων
Τμήμα Ποιοτικού κ Φυτοϋγειονομικού Ελέγχου
Τμήμα Φυτικής κ Ζωικής Παραγωγής
Τμήμα Κτηνιατρικής
Τμήμα Αλιείας
Τμήμα Τοπογραφίας, Εποικισμού κ Αναδασμού
Γενική Διεύθυνση Ανάπτυξης
Διεύθυνση Βιομηχανίας, Ενεργείας Κ Φυσικών Πόρων, με έδρα τη Λάρισα Κ Τοπική Αρμοδιότητα σε όλη την Περιφέρεια Θεσσαλίας
Διεύθυνση Δια Βίου Μάθησης, Απασχόλησης, Εμπορίου Κ Τουρισμού, Με Έδρα τη Λάρισα και Τοπική Αρμοδιότητα σε όλη την Περιφέρεια Θεσσαλίας
Διεύθυνση Ανάπτυξης Πε Καρδίτσας
Τμήμα Χορήγησης Αδειών Ανάπτυξης, Ενέργειας & Φυσικών Πόρων
Διεύθυνση Ανάπτυξης Πε Τρικάλων
Τμήμα Χορήγησης Αδειών Ανάπτυξης, Ενέργειας & Φυσικών Πόρων
Γενική Διεύθυνση Δημόσιας Υγείας και Κοινωνικής Μέριμνας
Διεύθυνση Δημόσιας Υγείας, με έδρα τη Λάρισα και τοπική αρμοδιότητα σε όλη την Περιφέρεια Θεσσαλίας
Διεύθυνση Κοινωνικής Μέριμνας, με έδρα τη Λάρισα και τοπική αρμοδιότητα σε όλη την Περιφέρεια Θεσσαλίας
Διεύθυνση Δημόσιας Υγείας κ Κοινωνικής Μέριμνας ΠΕ Καρδίτσας, με έδρα την Καρδίτσα και τοπική αρμοδιότητα στην ΠΕ Καρδίτσας

ΦΟΡΕΑΣ
Διεύθυνση Δημόσιας Υγείας κ Κοινωνικής Μέριμνας ΠΕ Τρικάλων, με έδρα τα Τρίκαλα και τοπική αρμοδιότητα στην ΠΕ Τρικάλων
Αυτοτελές Τμήμα Πολιτικής Προστασίας
Διεύθυνση Πολιτικής Προστασίας
Τμήμα Πολιτικής Προστασίας ΠΕ Καρδίτσας
Τμήμα Πολιτικής Προστασίας ΠΕ Τρικάλων
ΠΕΡΙΦΕΡΕΙΑ ΣΤΕΡΕΑΣ ΕΛΛΑΔΑΣ & Π.Ε.
Γραφείο Περιφερειάχη Στερεάς Ελλάδα
Αντιπεριφερειάρχης Π.Ε. Ευρυτανίας
Αντιπεριφερειάρχης Π.Ε. Φωκίδας
Αντιπεριφερειάρχης Αγροτικής Ανάπτυξης και Κτηνιατρικής
Αντιπεριφερειάρχης Χωροταξίας & Περιβάλλοντος
Αντιπεριφερειάρχης Επιχειρηματικότητας, Εξωστρέφειας & Αναπτυξιακού Προγραμματισμού
Αντιπεριφερειάρχης Τουρισμού, Πολιτισμού & Αθλητισμού
Αντιπεριφερειάρχης Υγείας & Κοινωνικής Αλληλεγγύης
Γενική Διεύθυνση Αναπτυξιακού Προγραμματισμού, Περιβάλλοντος και Υποδομών
Δ/ΝΣΗ ΑΝΑΠΤΥΞΙΑΚΟΥ ΠΡΟΓΡΑΜΜΑΤΙΣΜΟΥ
Τμήμα Εφαρμογής Προγραμμάτων & Έργων
Δ/ΝΣΗ ΠΕΡΙΒΑΛΟΝΤΟΣ ΚΑΙ ΧΩΡΙΚΟΥ ΣΧΕΔΙΑΣΜΟΥ
Τμήμα Περιβάλλοντος
Τμήμα Υδροοικονομίας
Τμήμα Περιβάλλοντος & Υδροοικονομίας Π.Ε. Ευρυτανίας
Τμήμα Περιβάλλοντος & Υδροοικονομίας Π.Ε. Φωκίδας
Δ/ΝΣΗ ΤΕΧΝΙΚΩΝ ΕΡΓΩΝ
Τμήμα Δομών Περιβάλλοντος
Τμήμα Μελετών και Ωρίμανσης Έργων
Γραμματειακή Υποστήριξη
Δ/ΝΣΗ ΤΕΧΝΙΚΩΝ ΕΡΓΩΝ Π.Ε. ΕΥΡΥΤΑΝΙΑΣ
Τμήμα Συγκοινωνιακών Έργων
Τμήμα Δομών Περιβάλλοντος
Τμήμα Εργαστηρίων
Δ/ΝΣΗ ΤΕΧΝΙΚΩΝ ΕΡΓΩΝ Π.Ε. ΦΩΚΙΔΑΣ
Τμήμα Συγκοινωνιακών Έργων

ΦΟΡΕΑΣ
Τμήμα Δομών Περιβάλλοντος
Τμήμα Εργαστηρίων
ΓΕΝΙΚΗ ΔΙΕΥΘΥΝΣΗ ΑΝΑΠΤΥΞΗΣ
Δ/ΝΣΗ ΒΙΟΜΗΧΑΝΙΑΣ ΕΝΕΡΓΕΙΑΣ & ΦΥΣΙΚΩΝ ΠΟΡΩΝ
Τμήμα Τεχνικών Εφαρμογών
Τμήμα Διοικητικών Διαδικασιών
Δ/ΝΣΗ ΔΙΑ ΒΙΟΥ ΜΑΘΗΣΗΣ, ΑΠΑΣΧΟΛΗΣΗΣ, ΕΜΠΟΡΙΟΥ & ΤΟΥΡΙΣΜΟΥ
Δ/ΝΣΗ ΑΝΑΠΤΥΞΗΣ Π.Ε. ΕΥΡΥΤΑΝΙΑΣ
Τμήμα Χορήγησης Αδειών Ανάπτυξης, Ενέργειας & Φυσικών Πόρων
Δ/ΝΣΗ ΑΝΑΠΤΥΞΗΣ Π.Ε. ΦΩΚΙΔΑΣ
Τμήμα Χορήγησης Αδειών Ανάπτυξης, Ενέργειας & Φυσικών Πόρων
ΓΕΝΙΚΗ ΔΙΕΥΘΥΝΣΗ ΔΗΜΟΣΙΑΣ ΥΓΕΙΑΣ ΚΑΙ ΚΟΙΝΩΝΙΚΗΣ ΜΕΡΙΜΝΑΣ
ΔΙΕΥΘΥΝΣΗ ΔΗΜΟΣΙΑΣ ΥΓΕΙΑΣ Π.Σ. Ε
Δ/ΝΣΗ ΚΟΙΝΩΝΙΚΗΣ ΜΕΡΙΜΝΑΣ Π.Σ.Ε.
Δ/ΝΣΗ ΔΗΜΟΣΙΑΣ ΥΓΕΙΑΣ ΚΑΙ ΚΟΙΝΩΝΙΚΗΣ ΜΕΡΙΜΝΑΣ Π.Ε. ΕΥΡΥΤΑΝΙΑΣ
Τμήμα Περιβαλλοντικής Υγιεινής και Υγειονομικού Ελέγχου
Δ/ΝΣΗ ΔΗΜΟΣΙΑΣ ΥΓΕΙΑΣ ΚΑΙ ΚΟΙΝΩΝΙΚΗΣ ΜΕΡΙΜΝΑΣ Π.Ε. ΦΩΚΙΔΑΣ
Τμήμα Περιβαλλοντικής Υγιεινής και Υγειονομικού Ελέγχου
ΓΕΝΙΚΗ ΔΙΕΥΘΥΝΣΗ ΠΕΡΙΦΕΡΕΙΑΚΗΣ ΑΓΡΟΤΙΚΗΣ ΟΙΚΟΝΟΜΙΑΣ ΚΑΙ ΚΤΗΝΙΑΤΡΙΚΗΣ
Δ/ΝΣΗ ΑΓΡΟΤΙΚΗΣ ΟΙΚΟΝΟΜΙΑΣ & ΚΤΗΝΙΑΤΡΙΚΗΣ Π.Ε. ΕΥΡΥΤΑΝΙΑΣ
Τμήμα Ποιοτικού & Φυτοϋγειονομικού Ελέγχου
Τμήμα Φυτικής & Ζωϊκής Παραγωγής
Τμήμα Κτηνιατρικής
Τμήμα Αλιείας
Τμήμα Πολιτικής Γης & Αναδασμών
Τμήμα Υποστήριξης Υλοποίησης Μέτρων του Π.Α.Α.
Γραφείο Κτηνιατρικής Φουρνά
Γραφείο Γραμματειακής Υποστήριξης
Δ/ΝΣΗ ΑΓΡΟΤΙΚΗΣ ΟΙΚΟΝΟΜΙΑΣ & ΚΤΗΝΙΑΤΡΙΚΗΣ Π.Ε. ΦΩΚΙΔΑΣ
Τμήμα Ποιοτικού & Φυτοϋγειονομικού Ελέγχου
Τμήμα Φυτικής & Ζωϊκής Παραγωγής
Τμήμα Κτηνιατρικής

ΦΟΡΕΑΣ
Τμήμα Αλιείας
Τμήμα Τοπογραφίας, Εποικισμού & Αναδασμού
Δ/ΝΣΗ ΑΓΡΟΤΙΚΗΣ & ΑΛΙΕΥΤΙΚΗΣ ΠΟΛΙΤΙΚΗΣ
Τμήμα Φυτικής & Ζωϊκής Παραγωγής
Τμήμα Αλιείας
Δ/ΝΣΗ ΚΤΗΝΙΑΤΡΙΚΗΣ ΠΟΛΙΤΙΚΗΣ
Τμήμα Υγείας των Ζώων
Τμήμα Κτηνιατρικής Δημόσιας Υγείας & Κτηνιατρικής Αντίληψης Φαρμάκων
ΑΥΤΟΤΕΛΗΣ Δ/ΝΣΗ ΠΟΛΙΤΙΚΗΣ ΠΡΟΣΤΑΣΙΑΣ
Τμήμα Πολιτικής Προστασίας Περιφερειακής Ενότητας Ευρυτανίας
Τμήμα Πολιτικής Προστασίας Περιφερειακής Ενότητας Φωκίδας
ΑΠΟΚΕΝΤΡΩΜΕΝΗ ΔΙΟΙΚΗΣΗ ΗΠΕΙΡΟΥ ΚΑΙ ΔΥΤΙΚΗΣ ΜΑΚΕΔΟΝΙΑΣ
Συντονιστής Αποκ. Διοίκησης Ηπείρου - Δυτικής Μακεδονίας
ΓΕΝΙΚΗ ΔΙΕΥΘΥΝΣΗ ΧΩΡΟΤΑΞΙΚΗΣ ΚΑΙ ΠΕΡΙΒΑΛΛΟΝΤΙΚΗΣ ΠΟΛΙΤΙΚΗΣ
ΓΕΝΙΚΗ ΔΙΕΥΘΥΝΣΗ ΧΩΡΟΤΑΞΙΚΗΣ ΚΑΙ ΠΕΡΙΒΑΛΛΟΝΤΙΚΗΣ ΠΟΛΙΤΙΚΗΣ ΗΠΕΙΡΟΥ ΚΑΙ ΔΥΤΙΚΗΣ ΜΑΚΕΔΟΝΙΑΣ
ΔΙΕΥΘΥΝΣΗ ΠΕΡΙΒΑΛΛΟΝΤΟΣ & ΧΩΡΙΚΟΥ ΣΧΕΔΙΑΣΜΟΥ ΗΠΕΙΡΟΥ
Πολ. Σχεδιασμού & Εφαρμογών
Περιβαλλοντικού & Χωρικού Σχεδιασμού
ΔΙΕΥΘΥΝΣΗ ΥΔΑΤΩΝ ΗΠΕΙΡΟΥ
ΔΙΕΥΘΥΝΣΗ ΥΔΑΤΩΝ ΗΠΕΙΡΟΥ
Τμήμα Παρακολούθησης και Προστασίας των Υδατικών Πόρων
Τμήμα Ανάπτυξης και Διμερών Σχέσεων
Τμήμα Διοικητικής Υποστήριξης και Επικοινωνίας
ΔΙΕΥΘΥΝΣΗ ΤΕΧΝΙΚΟΥ ΕΛΕΓΧΟΥ
ΔΙΕΥΘΥΝΣΗ ΤΕΧΝΙΚΟΥ ΕΛΕΓΧΟΥ
ΔΙΕΥΘΥΝΣΗ ΠΟΛΙΤΙΚΗΣ ΠΡΟΣΤΑΣΙΑΣ
Τεχνικής Υποστήριξης
Φυσικών Πόρων
Ελέγχου Υλικών και Ποιότητας Δημ. Έργων Ηπείρου
Γραφείο Φυσικών Πόρων (έδρα Κοζάνη)
Γενική Διεύθυνση Δασών & Αγροτικών Υποθέσεων
Γενικός Δ/ντής Δασών & Αγροτικών Υποθέσεων

ΦΟΡΕΑΣ
Διεύθυνση Συντονισμού & Επιθεώρησης Δασών
Τμήμα Σχεδιασμού Δασικής Ανάπτυξης
Τμήμα Προστασίας Δασών και Δασικών Εκτάσεων
Τμήμα Δασικό
Τμήμα Δασικών Χαρτογραφήσεων
Αγροτικών Υποθέσεων Ηπείρου
Τμήμα Γεωργικών Εκμεταλλεύσεων και Αλιείας
Τμήμα Αναδασμού και Εποικισμού
ΔΙΕΥΘΥΝΣΗ ΠΟΛΙΤΙΚΗΣ ΠΡΟΣΤΑΣΙΑΣ
ΠΕΡΙΦΕΡΕΙΑ ΗΠΕΙΡΟΥ & Π.Ε.
Γραφείο Περιφερειάρχη Ηπείρου
Αντιπεριφερειάρχης Π.Ε. Άρτας
ΘΕΜΑΤΙΚΟΣ ΑΝΤΙΠΕΡΙΦΕΡΕΙΑΡΧΗΣ ΗΠΕΙΡΟΥ : Προώθηση Αγροτικών Προϊόντων, Ανταγωνιστικότητας & Βελτίωση της ποιότητας αυτών
ΕΠΙΤΡΟΠΗ ΠΕΡΙΒΑΛΛΟΝΤΟΣ, ΧΩΡΙΚΟΥ ΣΧΕΔΙΑΣΜΟΥ & ΑΝΑΠΤΥΞΗΣ -ΠΡΟΕΔΡΟΣ ΕΠΙΤΡΟΠΗΣ
ΕΠΙΤΡΟΠΗ ΠΕΡΙΒΑΛΛΟΝΤΟΣ, ΧΩΡΙΚΟΥ ΣΧΕΔΙΑΣΜΟΥ & ΑΝΑΠΤΥΞΗΣ -Γραμματεία
ΓΕΝΙΚΗ Δ/ΝΣΗ ΑΝΑΠΤΥΞΙΑΚΟΥ ΠΡΟΓΡΑΜΜΑΤΙΣΜΟΥ- ΠΕΡ/ΝΤΟΣ ΚΑΙ ΥΠΟΔΟΜΩΝ
Δ/ΝΣΗ ΑΝΑΠΤΥΞΙΑΚΟΥ ΠΡΟΓΡΑΜΜΑΤΙΣΜΟΥ
Τμήμα Εφαρμογής Προγραμμάτων και Έργων
ΔΙΕΥΘΥΝΣΗ ΠΕΡΙΒΑΛΛΟΝΤΟΣ ΚΑΙ ΧΩΡΙΚΟΥ ΣΧΕΔΙΑΣΜΟΥ
Τμήμα Περιβάλλοντος
Τμήμα Υδροοικονομίας
Τμήμα Περιβάλλοντος & Υδροοικονομίας Π.Ε. Άρτας
Δ/ΝΣΗ ΤΕΧΝΙΚΩΝ ΈΡΓΩΝ
Τμήμα Δομών Περιβάλλοντος
Δ/ΝΣΗ ΤΕΧΝΙΚΩΝ ΕΡΓΩΝ Π.Ε. ΑΡΤΑΣ
Τμήμα Δομών Περιβάλλοντος
ΓΕΝΙΚΗ Δ/ΝΣΗ ΠΕΡΙΦΕΡΕΙΑΚΗΣ ΑΓΡΟΤΙΚΗΣ ΟΙΚΟΝΟΜΙΑΣ ΚΑΙ ΚΤΗΝΙΑΤΡΙΚΗΣ
Δ/ΝΣΗ ΠΟΛΙΤΙΚΗΣ ΓΗΣ
Δ/ΝΣΗ ΑΓΡΟΤΙΚΗΣ ΟΙΚΟΝΟΜΙΑΣ
Τμήμα Εγγείων Βελτιώσεων
Τμήμα Αλιείας

ΦΟΡΕΑΣ
Τμήμα Προγραμματισμού & Εφαρμογών
Δ/ΝΣΗ ΚΤΗΝΙΑΤΡΙΚΗΣ
Δ/ΝΣΗ ΑΓΡΟΤΙΚΗΣ ΟΙΚΟΝΟΜΙΑΣ ΚΑΙ ΚΤΗΝΙΑΤΡΙΚΗΣ Π.Ε ΑΡΤΑΣ
Τμήμα Ποιοτικού & Φυτοϋγειονομικού Ελέγχου
Τμήμα Φυτικής & Ζωικής Παραγωγής
Τμήμα Κτηνιατρικής
Τμήμα Αλλείας
Τμήμα Τοπογραφίας, Εποικισμού και Αναδασμού
ΓΕΝΙΚΗ ΔΙΕΥΘΥΝΣΗ ΑΝΑΠΤΥΞΗΣ
ΔΙΕΥΘΥΝΣΗ ΒΙΟΜΗΧΑΝΙΑΣ, ΕΝΕΡΓΕΙΑΣ ΚΑΙ ΦΥΣΙΚΩΝ ΠΟΡΩΝ
Δ/ΝΣΗ ΑΝΑΠΤΥΞΗΣ Π.Ε. ΑΡΤΑΣ
Τμήμα Χορήγησης Αδειών Ανάπτυξης, Ενέργειας και Φυσικών Πόρων
ΔΙΕΥΘΥΝΣΗ ΔΙΑ ΒΙΟΥ ΜΑΘΗΣΗΣ, ΑΠΑΣΧΟΛΗΣΗΣ, ΕΜΠΟΡΙΟΥ ΚΑΙ ΤΟΥΡΙΣΜΟΥ
ΓΕΝΙΚΗ Δ/ΝΣΗ ΥΓΕΙΑΣ ΚΑΙ ΚΟΙΝΩΝΙΚΗΣ ΜΕΡΙΜΝΑΣ
Δ/ΝΣΗ ΔΗΜΟΣΙΑΣ ΥΓΕΙΑΣ
Δ/ΝΣΗ ΔΗΜΟΣΙΑΣ ΥΓΕΙΑΣ ΚΑΙ ΚΟΙΝΩΝΙΚΗΣ ΜΕΡΙΜΝΑΣ Π.Ε. ΑΡΤΑΣ
Τμήμα Περιβαλλοντικής Υγιεινής και Υγειονομικού Ελέγχου
ΑΥΤΟΤΕΛΗΣ Δ/ΝΣΗ ΠΟΛΙΤΙΚΗΣ ΠΡΟΣΤΑΣΙΑΣ
Τμήμα Π.Π. Π.Ε. ΑΡΤΑΣ
ΠΕΡΙΦΕΡΕΙΑ ΙΟΝΙΩΝ ΝΗΣΩΝ & Π.Ε.
Π.Ε. ΛΕΥΚΑΔΟΣ
ΑΠΟΚΕΝΤΡΩΜΕΝΗ ΔΙΟΙΚΗΣΗ ΑΤΤΙΚΗΣ
ΣΥΝΤΟΝΙΣΤΗΣ ΑΠΟΚΕΝΤΡΩΜΕΝΗΣ ΔΙΟΙΚΗΣΗΣ ΑΤΤΙΚΗΣ
ΔΙΕΥΘΥΝΣΗ ΠΟΛΙΤΙΚΗΣ ΠΡΟΣΤΑΣΙΑΣ
ΠΕΡΙΦΕΡΕΙΑ ΑΤΤΙΚΗΣ
ΓΡΑΦΕΙΟ ΠΕΡΙΦΕΡΕΙΑΡΧΗ
ΑΝΤΙΠΕΡΙΦΕΡΕΙΑΡΧΗΣ ΔΙΟΙΚΗΣΗΣ & ΠΡΟΓΡΑΜΜΑΤΙΚΟΥ ΣΧΕΔΙΑΣΜΟΥ
ΑΝΤΙΠΕΡΙΦΕΡΕΙΑΡΧΗΣ ΕΡΓΩΝ & ΥΠΟΔΟΜΩΝ
ΓΕΝΙΚΗ ΔΙΕΥΘΥΝΣΗ ΑΝΑΠΤΥΞΙΑΚΟΥ ΠΡΟΓΡΑΜΜΑΤΙΣΜΟΥ, ΕΡΓΩΝ ΚΑΙ ΥΠΟΔΟΜΩΝ
ΓΕΝΙΚΗ ΔΙΕΥΘΥΝΣΗ ΑΓΡΟΤΙΚΗΣ ΟΙΚΟΝΟΜΙΑΣ, ΚΤΗΝΙΑΤΡΙΚΗΣ ΚΑΙ ΑΛΙΕΙΑΣ
ΓΕΝΙΚΗ ΔΙΕΥΘΥΝΣΗ ΒΙΩΣΙΜΗΣ ΑΝΑΠΤΥΞΗΣ ΚΑΙ ΚΛΙΜΑΤΙΚΗΣ ΑΛΛΑΓΗΣ
ΓΕΝΙΚΗ ΔΙΕΥΘΥΝΣΗ ΔΗΜΟΣΙΑΣ ΥΓΕΙΑΣ ΚΑΙ ΚΟΙΝΩΝΙΚΗΣ ΜΕΡΙΜΝΑΣ

ΦΟΡΕΑΣ
ΑΥΤΟΤΕΛΗΣ ΔΙΕΥΘΥΝΣΗ ΠΟΛΙΤΙΚΗΣ ΠΡΟΣΤΑΣΙΑΣ
ΠΕΡΙΦΕΡΕΙΑΚΟ ΤΑΜΕΙΟ ΑΝΑΠΤΥΞΗΣ ΑΤΤΙΚΗΣ
ΓΕΝΙΚΗ ΔΙΕΥΘΥΝΣΗ ΑΝΑΠΤΥΞΙΑΚΟΥ ΠΡΟΓΡΑΜΜΑΤΙΣΜΟΥ, ΕΡΓΩΝ ΚΑΙ ΥΠΟΔΟΜΩΝ
ΔΙΕΥΘΥΝΣΗ ΑΝΑΠΤΥΞΙΑΚΟΥ ΠΡΟΓΡΑΜΜΑΤΙΣΜΟΥ
ΔΙΕΥΘΥΝΣΗ ΧΩΡΙΚΟΥ ΣΧΕΔΙΑΣΜΟΥ
ΔΙΕΥΘΥΝΣΗ ΤΕΧΝΙΚΩΝ ΕΡΓΩΝ ΠΕΡΙΦΕΡΕΙΑΣ ΑΤΤΙΚΗΣ
ΤΜΗΜΑ ΥΔΡΑΥΛΙΚΩΝ ΕΡΓΩΝ - ΛΙΜΕΝΙΚΩΝ ΕΡΓΩΝ - ΕΓΓΕΙΩΝ ΒΕΛΤΙΩΣΕΩΝ
ΔΙΕΥΘΥΝΣΗ ΕΡΓΩΝ ΑΝΤΙΠΛΗΜΜΥΡΙΚΗΣ ΠΡΟΣΤΑΣΙΑΣ
ΤΜΗΜΑ ΚΑΤΑΣΚΕΥΩΝ
ΤΜΗΜΑ ΠΡΟΓΡΑΜΜΑΤΟΣ ΚΑΙ ΜΕΛΕΤΩΝ
ΤΜΗΜΑ ΡΕΜΑΤΩΝ
ΔΙΕΥΘΥΝΣΗ ΜΕΛΕΤΩΝ ΠΕΡΙΦΕΡΕΙΑΣ ΑΤΤΙΚΗΣ
ΓΕΝΙΚΗ ΔΙΕΥΘΥΝΣΗ ΑΓΡΟΤΙΚΗΣ ΟΙΚΟΝΟΜΙΑΣ, ΚΤΗΝΙΑΤΡΙΚΗΣ ΚΑΙ ΑΛΙΕΙΑΣ/ΔΙΕΥΘΥΝΣΗ ΠΟΛΙΤΙΚΗΣ ΓΗΣ
ΔΙΕΥΘΥΝΣΗ ΑΛΙΕΙΑΣ
ΔΙΕΥΘΥΝΣΗ ΑΓΡΟΤΙΚΗΣ ΚΑΙ ΚΤΗΝΙΑΤΡΙΚΗΣ ΠΟΛΙΤΙΚΗΣ
ΤΜΗΜΑ ΕΓΓΕΙΩΝ ΒΕΛΤΙΩΣΕΩΝ
ΓΕΝΙΚΗ ΔΙΕΥΘΥΝΣΗ ΒΙΩΣΙΜΗΣ ΑΝΑΠΤΥΞΗΣ ΚΑΙ ΚΛΙΜΑΤΙΚΗΣ ΑΛΛΑΓΗΣ/ΔΙΕΥΘΥΝΣΗ ΠΕΡΙΒΑΛΛΟΝΤΟΣ ΚΑΙ ΚΛΙΜΑΤΙΚΗΣ ΑΛΛΑΓΗΣ
ΤΜΗΜΑ ΠΕΡΙΒΑΛΛΟΝΤΟΣ
ΔΙΕΥΘΥΝΣΗ ΒΙΟΜΗΧΑΝΙΑΣ ΕΝΕΡΓΕΙΑΣ ΚΑΙ ΦΥΣΙΚΩΝ ΠΟΡΩΝ
ΤΜΗΜΑ ΔΙΑΧΕΙΡΙΣΗΣ ΥΔΑΤΙΚΩΝ ΠΟΡΩΝ
ΤΜΗΜΑ ΕΝΕΡΓΕΙΑΣ ΚΑΙ ΟΡΥΚΤΩΝ ΠΟΡΩΝ
ΔΙΕΥΘΥΝΣΗ ΤΟΥΡΙΣΜΟΥ
Δ/ΝΣΗ ΥΔΑΤΩΝ ΑΤΤΙΚΗΣ
ΤΜΗΜΑ ΠΑΡΑΚΟΛΟΥΘΗΣΗΣ & ΠΡΟΣΤΑΣΙΑΣ ΤΩΝ ΥΔΑΤΙΚΩΝ ΠΟΡΩΝ
ΤΜΗΜΑ ΑΝΑΠΤΥΞΗΣ & ΔΙΜΕΡΩΝ ΣΧΕΣΕΩΝ
ΤΜΗΜΑ ΔΙΟΙΚΗΤΙΚΗΣ ΥΠΟΣΤΗΡΙΞΗΣ & ΕΠΙΚΟΙΝΩΝΙΑΣ
ΠΕΠ
ΠΕΠ Δυτικής Ελλάδας
ΠΕΠ Στερεάς Ελλάδας
ΠΕΠ Ηπείρου
ΠΕΠ Θεσσαλίας

ΦΟΡΕΑΣ
ΕΠ. ΔΟΜΗ ΕΣΠΑ /ΥΠΕΝ
ΥΜΕΠΕΡΑΑ
ΕΥΔΑΠ
Διευθύνων Σύμβουλος
Γενική Διεύθυνση Συντονισμού & Υποστηρικτικών Λειτουργιών
Γενική Διεύθυνση Ύδρευσης
Διεύθυνση Υδροληψίας
Διεύθυνση Μονάδων Επεξεργασίας Νερού (Μ.Ε.Ν.)
Διεύθυνση Δικτύου Ύδρευσης
Διεύθυνση Σχεδιασμού & Ανάπτυξης Έργων Τομέα Ύδρευσης
ΠΕΡΙΦΕΡΕΙΑΚΕΣ ΕΝΩΣΕΙΣ
ΠΕΡΙΦΕΡΕΙΑΚΗ ΕΝΩΣΗ ΔΗΜΩΝ (ΠΕΔ) ΔΥΤΙΚΗΣ ΕΛΛΑΔΑΣ
ΠΕΔ ΔΥΤΙΚΗΣ ΕΛΛΑΔΑΣ- Παράρτημα Αιτωλοακαρνανίας
ΠΕΡΙΦΕΡΕΙΑΚΗ ΕΝΩΣΗ ΔΗΜΩΝ (ΠΕΔ) ΗΠΕΙΡΟΥ
ΠΕΔ Ηπείρου – Γραφείο Άρτας
ΠΕΡΙΦΕΡΕΙΑΚΗ ΕΝΩΣΗ ΔΗΜΩΝ (ΠΕΔ) ΘΕΣΣΑΛΙΑΣ
ΠΕΔ ΘΕΣΣΑΛΙΑΣ- Αποκεντρωμένο Γραφείο Καρδίτσας
ΠΕΔ ΘΕΣΣΑΛΙΑΣ- Αποκεντρωμένο Γραφείο Τρικάλων
ΠΕΡΙΦΕΡΕΙΑΚΗ ΕΝΩΣΗ ΔΗΜΩΝ (ΠΕΔ) ΣΤΕΡΕΑΣ ΕΛΛΑΔΑΣ
ΔΗΜΟΙ
ΔΗΜΟΣ ΑΓΡΑΦΩΝ
ΔΗΜΟΣ ΑΓΡΙΝΙΟΥ
Υπεύθυνος Πολιτικής Προστασίας Δήμου Αγρινίου - Αντιδήμαρχος
ΔΗΜΟΣ ΑΚΤΙΟΥ - ΒΟΝΙΤΣΑΣ
Υπεύθυνος Πολιτικής Προστασίας Δήμου Ακτίου - Βόνιτσας - Αντιδήμαρχος
ΔΗΜΟΣ ΑΜΦΙΛΟΧΙΑΣ
Υπεύθυνος Πολιτικής Προστασίας Δήμου Αμφιλοχίας - Αντιδήμαρχος
ΔΗΜΟΣ ΑΡΓΙΘΕΑΣ
ΔΗΜΟΣ ΓΕΩΡΓΙΟΥ ΚΑΡΑΪΣΚΑΚΗ
ΔΗΜΟΣ ΔΕΛΦΩΝ
ΔΗΜΟΣ ΔΩΡΙΔΟΣ
ΔΗΜΟΣ ΘΕΡΜΟΥ

ΦΟΡΕΑΣ
Υπεύθυνος Πολιτικής Προστασίας Δήμου Θέρμου - Αντιδήμαρχος
ΔΗΜΟΣ ΙΕΡΑΣ ΠΟΛΗΣ ΜΕΣΟΛΟΓΓΙΟΥ
Υπεύθυνος Πολιτικής Προστασίας Δήμου Μεσολογγίου - Αντιδήμαρχος
ΔΗΜΟΣ ΚΑΛΑΜΠΑΚΑΣ
ΔΗΜΟΣ ΚΑΡΔΙΤΣΑΣ
ΔΗΜΟΣ ΚΑΡΠΕΝΗΣΙΟΥ
ΔΗΜΟΣ ΚΕΝΤΡΙΚΩΝ ΤΖΟΥΜΕΡΚΩΝ
ΔΗΜΟΣ ΛΙΜΝΗΣ ΠΛΑΣΤΗΡΑ
ΔΗΜΟΣ ΝΑΥΠΑΚΤΙΑΣ
Υπεύθυνος Πολιτικής Προστασίας Δήμου Ναυπακτίας - Αντιδήμαρχος
ΔΗΜΟΣ ΞΗΡΟΜΕΡΟΥ
Υπεύθυνος Πολιτικής Προστασίας Δήμου Ξηρομέρου - Αντιδήμαρχος
ΔΗΜΟΣ ΠΥΛΗΣ
ΕΠΙΧΕΙΡΗΣΕΙΣ ΥΔΡΕΥΣΗΣ ΑΠΟΧΕΤΕΥΣΗΣ
ΔΕΥΑ ΑΓΡΙΝΙΟΥ
ΔΕΥΑ ΑΜΦΙΛΟΧΙΑΣ
ΔΕΥΑ ΑΡΤΑΙΩΝ
ΔΕΥΑ ΜΕΣΟΛΟΓΓΙΟΥ
ΔΕΥΑ ΜΟΥΖΑΚΙΟΥ
ΔΕΥΑ ΝΑΥΠΑΚΤΙΑΣ
ΔΕΥΑ ΚΑΡΔΙΤΣΑΣ
ΔΕΥΑ ΤΡΙΚΚΑΙΩΝ
ΔΕΗ
ΔΕΗ – ΔΙΕΥΘΥΝΣΗ ΥΔΡΟΗΛΕΚΤΡΙΚΗΣ ΠΑΡΑΓΩΓΗΣ (ΔΥΗΠ)-Τμήμα Ελέγχου Φραγμάτων
Δ.Ε.Η. (ΔΗΜΟΣΙΑ ΕΠΙΧΕΙΡΗΣΗ ΗΛΕΚΤΡΙΣΜΟΥ Α.Ε.)
Δ.Ε.Η. – ΑΝΑΝΕΩΣΙΜΕΣ Α.Ε.
Δ.Ε.Η. – ΓΕΝΙΚΗ ΔΙΕΥΘΥΝΣΗ ΟΡΥΧΕΙΩΝ/ ΔΙΕΥΘΥΝΣΗ ΠΕΡΙΒΑΛΛΟΝΤΟΣ ΟΡΥΧΕΙΩΝ (ΔΠΟΡ)
ΔΕΗ – ΔΙΕΥΘΥΝΣΗ ΥΔΡΟΗΛΕΚΤΡΙΚΗΣ ΠΑΡΑΓΩΓΗΣ (ΔΥΗΠ)
Δ.Ε.Η. – ΓΕΝΙΚΗ ΔΙΕΥΘΥΝΣΗ ΠΑΡΑΓΩΓΗΣ/ ΔΙΕΥΘΥΝΣΗ ΕΚΜΕΤΑΛΛΕΥΣΗΣ ΘΗΣ (ΔΕΘ)
ΔΕΔΔΗΕ
ΔΑΣΑΡΧΕΙΑ
ΔΙΕΥΘΥΝΣΗ ΣΥΝΤΟΝΙΣΜΟΥ ΚΑΙ ΕΠΙΘΕΩΡΗΣΗΣ ΔΑΣΩΝ ΘΕΣΣΑΛΙΑΣ – ΣΤΕΡΕΑΣ ΕΛΛΑΔΑΣ

ΦΟΡΕΑΣ
Δ/νη Δασών Περιφέρειας Δυτικής Ελλάδας
Δ/νη Δασών Περιφέρειας Στερεάς Ελλάδας
Δ/νη Δασών Περιφέρειας Ηπείρου
Δ/νη Δασών Ν. Ευρυτανίας
Δ/νη Δασών Ν. Καρδίτσας
Δ/νη Δασών Ν. Τρικάλων
Δ/νη Δασών Ν. Φωκίδας
Δ/νη Δασών Άρτας
Δ/νη Δασών Ευρυτανίας
Δ/νη Δασών Αιτωλακαρνανίας
Δασαρχείο Καρπενησίου
Δασαρχείο Φουρνά
Δασαρχείο Καρδίτσας
Δασαρχείο Μουζακίου
Δασαρχείο Τρικάλων
Δασαρχείο Καλαμπάκας
Δασαρχείο Άμφισσας
Δασαρχείο Λιδωρικίου
Δασαρχείο Ναυπάκτου
Δασαρχείο Μεσολογγίου
Δασαρχείο Αγρινίου
Δασαρχείο Αμφιλοχίας
Δασαρχείο Σπερχειάδας
ΑΝΑΠΤΥΞΙΑΚΕΣ ΕΤΑΙΡΙΕΣ
Αναπτυξιακή Τρικάλων – ΚΕΝΑΚΑΠ Α.Ε. Αναπτυξιακή Ανώνυμη Εταιρεία Ο.Τ.Α.
ΑΝΑΠΤΥΞΙΑΚΗ ΚΑΡΔΙΤΣΑΣ (ΑΝΚΑ Α.Ε.)
Αιτωλική Αναπτυξιακή Α.Ε.
ΤΡΙΧΩΝΙΔΑ Α.Ε.
Αναπτυξιακή Φωκική Α.Ε
Ελικώνας – Παρνασσός Αναπτυξιακή Α.Ε
Εταιρεία Ανάπτυξης Νοτίου Ηπείρου – Αμβρακικού Α.Ε.
Αναπτυξιακή Ηπείρου Α.Ε.

ΦΟΡΕΑΣ
ΠΑΝΕΛΛΗΝΙΟΙ ΣΥΛΛΟΓΟΙ, ΣΥΝΟΜΟΣΠΟΝΔΙΕΣ, ΔΙΚΤΥΑ
ΓΕΝΙΚΗ ΟΜΟΣΠΟΝΔΙΑ ΚΑΤΑΝΑΛΩΤΩΝ ΕΛΛΑΔΟΣ
ΓΕΝΙΚΗ ΣΥΝΟΜΟΣΠΟΝΔΙΑ ΑΓΡΟΤΙΚΩΝ ΣΥΛΛΟΓΩΝ ΕΛΛΑΔΟΣ – ΓΕ.Σ.Α.Σ.Ε.
ΓΕΝΙΚΗ ΣΥΝΟΜΟΣΠΟΝΔΙΑ ΕΡΓΑΤΩΝ ΕΛΛΑΔΟΣ
Ε.Σ.Μ.Υ.Ε. ΕΛΛΗΝΙΚΟΣ ΣΥΝΔΕΣΜΟΣ ΜΙΚΡΩΝ ΥΔΡΟΗΛΕΚΤΡΙΚΩΝ ΕΡΓΩΝ
ΕΝΩΣΗ ΔΗΜΟΤΙΚΩΝ ΕΠΙΧΕΙΡΗΣΕΩΝ ΥΔΡΕΥΣΗΣ ΑΠΟΧΕΤΕΥΣΗΣ
ΠΑΝΕΛΛΗΝΙΑ ΕΝΩΣΗ ΚΤΗΝΟΤΡΟΦΩΝ
ΠΑΝΕΛΛΗΝΙΑ ΕΝΩΣΗ ΝΕΩΝ ΑΓΡΟΤΩΝ
ΠΑΝΕΛΛΗΝΙΑ ΣΥΝΟΜΟΣΠΟΝΔΙΑ ΕΝΩΣΕΩΝ ΑΓΡΟΤΙΚΩΝ ΣΥΝΕΤΑΙΡΙΣΜΩΝ - ΠΑΣΕΓΕΣ
ΣΥΝΔΕΣΜΟΣ ΕΛΛΗΝΙΚΩΝ ΒΙΟΜΗΧΑΝΙΩΝ – Σ.Ε.Β.
ΣΥΝΔΕΣΜΟΣ ΕΛΛΗΝΙΚΩΝ ΘΑΛΑΣΣΟΚΑΛΛΙΕΡΓΕΙΩΝ (Σ.Ε.Θ)
ΣΥΝΔΕΣΜΟΣ ΕΛΛΗΝΩΝ ΜΥΔΟΚΑΛΛΙΕΡΓΗΤΩΝ - ΟΣΤΡΑΚΟΚΑΛΛΙΕΡΓΗΤΩΝ (Σ.Ε.ΜΥ.Ο)
ΣΥΝΗΓΟΡΟΣ ΤΟΥ ΠΟΛΙΤΗ
ΕΛΛΗΝΙΚΗ ΕΠΙΤΡΟΠΗ ΔΙΑΧΕΙΡΙΣΗΣ ΥΔΑΤΙΚΩΝ ΠΟΡΩΝ (ΕΕΔΥΠ)
ΕΛΛΗΝΙΚΗ ΕΠΙΤΡΟΠΗ ΜΕΓΑΛΩΝ ΦΡΑΓΜΑΤΩΝ
ΕΛΛΗΝΙΚΗ ΥΔΡΟΤΕΧΝΙΚΗ ΕΝΩΣΗ
ΕΛΛΗΝΙΚΟΣ ΥΔΑΤΙΚΟΣ ΣΥΝΔΕΣΜΟΣ (HELLENIC WATER ASSOCIATION-HWA)
ΣΥΝΔΕΣΜΟΣ ΜΕΛΕΤΗΤΩΝ ΥΔΡΑΥΛΙΚΩΝ ΕΡΓΩΝ ΚΑΙ ΔΙΑΧΕΙΡΙΣΗΣ ΥΔΑΤΙΚΩΝ ΠΟΡΩΝ
ΠΑΝΕΛΛΗΝΙΑ ΟΜΟΣΠΟΝΔΙΑ ΠΑΡΑΔΟΣΙΑΚΩΝ ΕΡΑΣΙΤΕΧΝΩΝ ΑΛΙΕΩΝ
ΕΝΩΣΗ ΠΑΡΑΚΤΙΩΝ ΑΛΙΕΩΝ
ΕΛΛΗΝΙΚΟΣ ΓΕΩΡΓΙΚΟΣ ΟΡΓΑΝΙΣΜΟΣ-ΔΗΜΗΤΡΑΔΑ (ΕΛΓΟ ΔΗΜΗΤΡΑ)
ΕΠΙΜΕΛΗΤΗΡΙΑ
ΓΕΩΤΕΕ – ΓΕΩΤΕΧΝΙΚΟ ΕΠΙΜΕΛΗΤΗΡΙΟ ΕΛΛΑΔΟΣ
ΓΕΩΤΕΧΝΙΚΟ ΕΠΙΜΕΛΗΤΗΡΙΟ ΕΛΛΑΔΑΣ - ΠΑΡΑΡΤΗΜΑ ΑΝΑΤΟΛΙΚΗΣ ΣΤΕΡΕΑΣ
ΓΕΩΤΕΧΝΙΚΟ ΕΠΙΜΕΛΗΤΗΡΙΟ ΕΛΛΑΔΑΣ - ΠΑΡΑΡΤΗΜΑ ΚΕΝΤΡΙΚΗΣ ΕΛΛΑΔΑΣ
ΓΕΩΤΕΧΝΙΚΟ ΕΠΙΜΕΛΗΤΗΡΙΟ ΕΛΛΑΔΑΣ - Παράρτημα Πελοποννήσου & Δυτικής Στερεάς Ελλάδας
ΓΕΩΤΕΧΝΙΚΟ ΕΠΙΜΕΛΗΤΗΡΙΟ ΕΛΛΑΔΑΣ - Παράρτημα Ηπείρου & Νήσων
ΤΕΕ - ΤΕΧΝΙΚΟ ΕΠΙΜΕΛΗΤΗΡΙΟ ΕΛΛΑΔΟΣ
ΤΕΕ Περιφερειακό Τμήμα Κεντρικής και Δυτικής Θεσσαλίας
ΤΕΕ Περιφερειακό Τμήμα Ανατολικής Στερεάς Ελλάδας
ΤΕΕ - ΠΕΡΙΦΕΡΕΙΑΚΟ ΤΜΗΜΑ ΗΠΕΙΡΟΥ
ΤΕΕ - Περιφερειακό Τμήμα Αιτωλοακαρνανίας

ΦΟΡΕΑΣ
ΟΙΚΟΝΟΜΙΚΟ ΕΠΙΜΕΛΗΤΗΡΙΟ ΕΛΛΑΔΟΣ
ΚΕΝΤΡΙΚΗ ΕΝΩΣΗ ΕΠΙΜΕΛΗΤΗΡΙΩΝ ΕΛΛΑΔΑΣ (Κ.Ε.Ε.)
ΕΠΙΜΕΛΗΤΗΡΙΟ ΑΙΤΩΛΟΑΚΑΡΝΑΝΙΑΣ
ΕΠΙΜΕΛΗΤΗΡΙΟ ΕΥΡΥΤΑΝΙΑΣ
ΕΠΙΜΕΛΗΤΗΡΙΟ ΦΩΚΙΔΑΣ
ΕΠΙΜΕΛΗΤΗΡΙΟ ΑΡΤΑΣ
ΕΠΙΜΕΛΗΤΗΡΙΟ ΚΑΡΔΙΤΣΑΣ
ΕΠΙΜΕΛΗΤΗΡΙΟ ΤΡΙΚΑΛΩΝ
ΕΠΙΜΕΛΗΤΗΡΙΑΚΗ ΕΤΑΙΡΕΙΑ ΑΝΑΠΤΥΞΗΣ ΑΙ-ΝΙΑΣ
Ελληνική Επιτροπή Μεγάλων Φραγμάτων (ΕΕΜΦ)
Σύνδεσμος Μελετητών Υδραυλικών Έργων (ΣΜΥΕ)
ΛΙΜΕΝΙΚΕΣ ΑΡΧΕΣ
Λιμενικό Τμήμα ΑΜΦΙΛΟΧΙΑΣ Α'
Λιμενικό Τμήμα ΠΛΑΤΥΓΙΑΛΙΟΥ Β'
Λιμεναρχείο ΜΕΣΟΛΟΓΓΙΟΥ
Λιμενικό Τμήμα ΝΑΥΠΑΚΤΟΥ Α'
Λιμενικό Τμήμα ΓΑΛΑΞΙΔΙΟΥ Γ'
Λιμεναρχείο ΙΤΕΑΣ
Λιμενικό Τμήμα ΑΝΤΙΚΥΡΑΣ Α'
Λιμενικό Τμήμα ΔΟΜΒΡΑΙΝΑΣ Β'
ΑΣΤΥΝΟΜΙΚΕΣ ΑΡΧΕΣ
Γ.Π.Α.Δ. ΣΤΕΡΕΑΣ ΕΛΛΑΔΑΣ
ΑΣΤΥΝΟΜΙΚΗ ΔΙΕΥΘΥΝΣΗ ΕΥΡΥΤΑΝΙΑΣ
ΑΣΤΥΝΟΜΙΚΗ ΔΙΕΥΘΥΝΣΗ ΦΩΚΙΔΑΣ
ΑΣΤΥΝΟΜΙΚΟ ΤΜΗΜΑ ΕΥΡΥΤΑΝΙΑΣ / ΓΡΑΦΕΙΟ ΤΡΟΧΑΙΑΣ
ΤΜΗΜΑ ΤΡΟΧΑΙΑΣ ΑΜΦΙΣΣΑΣ
ΤΜΗΜΑ ΤΡΟΧΑΙΑΣ ΙΤΕΑΣ
ΠΥΡΟΣΒΕΣΤΙΚΑ ΣΩΜΑΤΑ
ΠΕΡΙΦΕΡΕΙΑΚΗ ΔΙΟΙΚΗΣΗ ΠΥΡΟΣΒΕΣΤΙΚΩΝ ΥΠΗΡΕΣΙΩΝ ΣΤΕΡΕΑΣ ΕΛΛΑΔΑΣ
ΠΥΡΟΣΒΕΣΤΙΚΗ ΥΠΗΡΕΣΙΑ ΑΜΦΙΣΣΑΣ
ΕΘΕΛΟΝΤΙΚΟΣ ΠΥΡΟΣΒΕΣΤΙΚΟΣ ΣΤΑΘΜΟΣ ΔΕΛΦΩΝ
ΠΥΡΟΣΒΕΣΤΙΚΗ ΥΠΗΡΕΣΙΑ ΙΤΕΑΣ

ΦΟΡΕΑΣ
ΠΥΡΟΣΒΕΣΤΙΚΗ ΥΠΗΡΕΣΙΑ ΚΑΡΠΕΝΗΣΙΟΥ
ΜΕΣΑ ΜΑΖΙΚΗΣ ΕΝΗΜΕΡΩΣΗΣ
ΜΜΕ ΤΡΙΚΑΛΑ
ΜΕΛΩΔΙΑ 106.8 FM (Στάθης Χρήστος Ι.)
ΡΑΔΙΟΦΩΝΙΚΗ ΛΕΣΧΗ 97.6 FM - ΘΕΟΔΩΡΟΥ ΚΩΝΣΤΑΝΤΙΝΟΣ ΚΑΙ ΣΙΑ ΟΕ
ΠΕΙΡΑΤΙΚΟΣ 88 FM (Φιλίππου Παναγιώτης Β.)
ΤΟΠΙΚΗ ΡΑΔΙΟΦΩΝΙΑ ΤΡΙΚΑΛΩΝ 103.5 FM - ΣΑΜΑΡΑΣ ΚΩΝΣΤΑΝΤΙΝΟΣ ΜΟΝΟΠΡΟΣΩΠΗ ΕΠΕ
LOUD RADIO 88.8 FM (Αναστασίου Γεώργιος Δ.)
ΡΑΔΙΟ ΖΥΓΟΣ 100.0 FM – ΡΑΔΙΟ ΖΥΓΟΣ ΕΠΕ (Σεριστατίδης Θεοφάνης Κ.)
ΡΥΘΜΟΣ 89.2 FM
HOT MIX 88FM
Trikalanews.gr
Πρωινός Λόγος
trikaladay
ΕΦΗΜΕΡΙΔΑ Η ΦΩΝΗ ΤΩΝ ΤΡΙΚΑΛΩΝ
ΕΝΗΜΕΡΩΣΗ
FIRST VIEW
ΕΝΟΤΗΤΑ
ΜΜΕ ΚΑΡΔΙΤΣΑ
ΡΑΔΙΟ ΠΑΛΜΟΣ 104,2fm
ΠΡΩΙΝΟΣ ΤΥΠΟΣ ΤΗΣ ΚΑΡΔΙΤΣΑΣ
ΝΕΟΣ ΑΓΩΝ – ΑΛΕΞΙΟΥ Γ ΚΑΙ ΣΙΑ ΑΕ
ΑΛΗΘΕΙΑ ΤΗΣ ΚΥΡΙΑΚΗΣ
Η ΓΝΩΜΗ (Φιλίππου Παναγιώτης Β.)
ΕΠΙΚΑΙΡΟΤΗΤΑ (Λέμας Ευάγγελος Σ.)
ΠΕΖΟΔΡΟΜΙΟ FREE PRESS – ΡΑΒΕ ΙΚΕ
ΡΑΔΙΟ ΘΕΣΣΑΛΙΑ 96 FM – ΑΛΕΞΙΟΥ Γ ΚΑΙ ΣΙΑ ΑΕ
ΡΑΔΙΟ ΠΑΛΜΟΣ 104,2fm
KISS 100.4 FM (Φιλίππου Ίνα)
ΗΧΟΡΑΜΑ 100.8 FM (Φιλίππου Παναγιώτης Β.)
ΜΜΕ ΑΡΤΑΣ
ΑΜΒΡΑΚΙΑ

ΦΟΡΕΑΣ
ΜΑΧΗΤΗΣ
ΓΝΩΜΗ
ΗΧΩ ΤΗΣ ΑΡΤΑΣ
ΝΕΟΣ ΠΑΡΑΤΗΡΗΤΗΣ
ΤΑΧΥΔΡΟΜΟΣ
ΕΡΕΥΝΑ
ART TV
ΜΜΕ ΕΥΡΥΤΑΝΙΑΣ
ΕΥΡΥΤΑΝΙΚΑ.GR
Ο ΕΥΡΥΤΑΝΙΚΟΣ ΠΑΛΜΟΣ
ΜΜΕ ΦΩΚΙΔΑΣ
ΖΩ ΦΩΚΙΔΑ
ΦΟΚΙΔΑΝΕWS.GR
Η ΩΡΑ ΤΗΣ ΦΩΚΙΔΑΣ
ΜΜΕ ΑΙΤΩΛΟΑΚΑΡΝΑΝΙΑΣ
ΕΘΝΙΚΗ ΗΧΩ
ΣΥΝΕΙΔΗΣΗ ΑΕ
ΑΝΑΓΓΕΛΙΑ
ΑGRINIO NEWS
ΜΕΣΟΛΟΓΓΙΤΙΚΑ ΧΡΟΝΙΚΑ
ΑΚΑΡΝΑΝΙΚΑ ΝΕΑ
ΑGRINIONEWS.GR
ΑΙΧΜΗ NEWS
ΠΑΝΑΙΤΩΛΙΚΗ
ΛΕΡΑΝΤΟ TV
ΝΑΥΠΑΚΤΟΣ TV
ΑΧΕΛΩΟΣ TV
ΣΥΜΠΟΛΙΤΕΙΑ
ΦΩΝΗ ΤΗΣ ΑΙΤ-ΝΙΑΣ
ΝΕΟΙ ΚΑΙΡΟΙ
ΕΜΠΡΟΣ
ΝΑΥΠΑΚΤΙΑPRESS

ΦΟΡΕΑΣ
ΑΠΟΚΑΛΥΨΗ
ΕΒΔΟΜΑΔΑ
ΑΝΑΓΓΕΛΙΑ
ΜΑΧΗΤΗΣ
ΠΟΛΙΤΕΙΑ ΑΙΤΩΛΩΝ ΚΑΙ ΑΚΑΡΝΑΝΩΝ
ΔΗΜΟΚΡΑΤΙΚΗ ΕΛΕΥΘΕΡΗ ΦΩΝΗ ΑΙΤ-ΝΙΑΣ
ΓΕΓΟΝΟΣ ΤΗΣ ΑΙΤΩΛΙΑΣ ΚΑΙ ΤΗΣ ΑΚΑΡΝΑΝΙΑΣ
ΠΑΛΜΟΣ ΑΙΤΩΛΟΑΚΑΡΝΑΝΙΑΣ
ΜΚΟ-ΠΕΡΙΒΑΛΛΟΝΤΙΚΕΣ ΟΡΓΑΝΩΣΕΙΣ
ΕΛΛΗΝΙΚΗ ΦΥΣΗ
ΦΥΣΙΟΛΑΤΡΙΚΟΣ ΟΜΙΛΟΣ ΠΑΡΑΛΙΑΚΗΣ ΦΩΚΙΔΑΣ
Κέντρο Περιβαλλοντικής Εκπαίδευσης Καρπενησίου
ΟΙΚΟΛΟΓΙΚΗ ΟΜΑΔΑ ΚΑΡΠΕΝΗΣΙΟΥ
ΣΥΛΛΟΓΟΣ ΝΑΥΠΑΚΤΙΩΝ ΦΙΛΩΝ ΤΟΥ ΠΕΡΙΒΑΛΛΟΝΤΟΣ - Η ΕΠΙΒΙΩΣΗ
ΑΙΤΩΛΙΚΗ ΕΤΑΙΡΕΙΑ ΤΟΠΙΟΥ & ΠΕΡΙΒΑΛΛΟΝΤΟΣ
ΣΥΛΛΟΓΟΣ ΘΕΟΔΩΡΙΑΝΙΤΩΝ ΑΡΤΑΣ "ΟΙ ΟΡΕΙΝΟΙ"
ΔΙΚΤΥΟ ΜΕΣΟΓΕΙΟΣ SOS
ΕΤΑΙΡΕΙΑ ΑΝΑΠΤΥΞΗΣ ΝΟΤΙΑΣ ΗΠΕΙΡΟΥ - ΑΜΒΡΑΚΙΚΟΥ - ΑΝΑΠΤΥΞΙΑΚΗ ΑΝΩΝΥΜΗ ΕΤΑΙΡΕΙΑ ΟΤΑ (ΕΤΑΝΑΜ Α.Ε.)
Μεσοχώρα - Αχελώος SOS
ΤΡΙΧΩΝΙΔΑ Α.Ε. (ΑΝΑΠΤΥΞΙΑΚΗ ΑΝΩΝΥΜΗ ΕΤΑΙΡΕΙΑ Ο.Τ.Α.)
ΕΤΑΙΡΙΑ ΠΡΟΣΤΑΣΙΑΣ ΤΡΙΧΩΝΙΔΑΣ
ΑΙΤΩΛΙΑ Α.Ε.
ΑΝΑΠΤΥΞΙΑΚΗ ΕΤΑΙΡΕΙΑ ΜΟΡΝΟΥ
ΣΥΛΛΟΓΟΣ ΠΡΟΣΤΑΣΙΑΣ ΚΑΙ ΑΝΑΠΤΥΞΗΣ ΓΑΛΛΕΙΔΙΟΥ
ΟΙΚΟΛΟΓΙΚΗ ΚΙΝΗΣΗ ΠΕΡΙΒΑΛΛΟΝΤΙΚΗΣ ΚΑΙ ΚΟΙΝΩΝΙΚΗΣ ΠΑΡΕΜΒΑΣΗΣ ΤΡΙΚΑΛΩΝ
ΟΙΚΟΛΟΓΙΚΟΣ ΠΟΛΙΤΙΣΤΙΚΟΣ ΕΞΩΡΑΪΣΤΙΚΟΣ ΣΥΛΛΟΓΟΣ ΠΑΛΑΜΑ
ΑΡΙΣΤΕΡΗ ΠΑΡΕΜΒΑΣΗ ΘΕΣΣΑΛΙΑΣ
Ελληνική Ορνιθολογική Εταιρεία
GREENPEACE
MEDASSET
ΜΙΟ-ECSDE -Global Water Partnership (GWP)
Mom

ΦΟΡΕΑΣ
WWF HELLAS
ANIMA
ΑΡΚΤΟΥΡΟΣ
ΑΡΧΕΛΩΝ
ΑΡΧΙΠΕΛΑΓΟΣ
ΔΙΕΠΙΣΤΗΜΟΝΙΚΟ ΙΝΣΤΙΤΟΥΤΟ ΠΕΡΙΒΑΛΛΟΝΤΙΚΩΝ ΕΡΕΥΝΩΝ
ΕΛΛΗΝΙΚΗ ΕΤΑΙΡΕΙΑ ΠΕΡΙΒΑΛΛΟΝΤΟΣ ΚΑΙ ΠΟΛΙΤΙΣΜΟΥ
ΕΛΛΗΝΙΚΗ ΕΤΑΙΡΕΙΑ ΠΡΟΣΤΑΣΙΑΣ ΤΗΣ ΦΥΣΗΣ
ΕΠΙΜΕΛΗΤΗΡΙΟ ΠΕΡΙΒΑΛΛΟΝΤΟΣ ΚΑΙ ΒΙΩΣΙΜΟΤΗΤΑΣ
ΕΤΑΙΡΕΙΑ ΠΡΟΣΤΑΣΙΑΣ ΤΗΣ ΦΥΣΗΣ ΚΑΙ ΟΙΚΟΑΝΑΠΤΥΞΗΣ - Ε.Π.Ο.
ΚΑΛΛΙΣΤΩ - ΠΕΡΙΒΑΛΛΟΝΤΙΚΗ ΟΡΓΑΝΩΣΗ ΓΙΑ ΤΗΝ ΑΓΡΙΑ ΖΩΗ ΚΑΙ ΤΗ ΦΥΣΗ
ΦΟΡΕΙΣ ΔΙΑΧΕΙΡΙΣΗΣ ΠΡΟΣΤΑΤΕΥΟΜΕΝΩΝ ΠΕΡΙΟΧΩΝ
ΦΟΡΕΑΣ ΔΙΑΧΕΙΡΙΣΗΣ ΛΙΜΝΟΘΑΛΑΣΣΑΣ ΜΕΣΣΟΛΟΓΓΙΟΥ
ΕΘΝΙΚΟ ΠΑΡΚΟ ΛΙΜΝΟΘΑΛΑΣΣΩΝ ΜΕΣΟΛΟΓΓΙΟΥ - ΑΙΤΩΛΙΚΟΥ, ΚΑΤΩ ΡΟΥ ΚΑΙ ΕΚΒΟΛΩΝ ΠΟΤΑΜΩΝ ΑΧΕΛΩΟΥ ΚΑΙ ΕΥΗΝΟΥ
ΕΘΝΙΚΟ ΠΑΡΚΟ ΥΓΡΟΤΟΠΩΝ ΑΜΒΡΑΚΙΚΟΥ
ΦΟΡΕΑΣ ΔΙΑΧΕΙΡΙΣΗΣ ΠΑΡΚΟΥ ΤΖΟΥΜΕΡΚΩΝ
ΦΟΡΕΑΣ ΔΙΑΧΕΙΡΙΣΗΣ ΥΓΡΟΤΟΠΩΝ ΑΜΒΡΑΚΙΚΟΥ
ΕΑΣ
Ε.Α.Σ. ΚΑΡΔΙΤΣΑΣ
Ε.Α. ΚΤΗΝΟΤΡΟΦΙΚΩΝ ΣΥΝΕΤΑΙΡΙΣΜΩΝ ΚΑΡΔΙΤΣΑΣ
ΟΜΟΣΠΟΝΔΙΑ ΚΤΗΝΟΤΡΟΦΙΚΩΝ ΣΥΛΛΟΓΩΝ ΘΕΣΣΑΛΙΑΣ
ΑΣΑΦ - ΑΓΡΟΤΙΚΟΣ ΣΥΝΕΤΑΙΡΙΣΜΟΣ ΑΡΤΑΣ ΦΙΛΙΠΠΙΑΔΑΣ
ΚΟΤΟΠΟΥΛΑ ΑΡΤΑΣ - ΑΓΡΟΤΙΚΟΣ ΠΤΗΝΟΤΡΟΦΙΚΟΣ ΣΥΝΕΤΑΙΡΙΣΜΟΣ ΑΡΤΑΣ
ΑΣΠΑΠΦΦ - ΑΓΡΟΤΙΚΟΣ ΣΥΝΕΤΑΙΡΙΣΜΟΣ ΠΡΟΒΑΤΟΤΡΟΦΩΝ ΑΝΑΠΑΡΑΓΩΓΗΣ ΠΡΟΒΑΤΩΝ ΦΥΛΗΣ ΦΡΙΖΑΡΤΑ
ΕΝΩΣΗ ΑΓΡΟΤΙΚΩΝ ΣΥΝΕΤΑΙΡΙΣΜΩΝ ΑΡΤΑΣ-ΦΙΛΙΠΠΙΑΔΑΣ
ΑΓΡΟΤΙΚΟΣ ΣΥΝΕΤΑΙΡΙΣΜΟΣ ΕΚΜΕΤΑΛΛΕΥΣΗΣ ΑΚΤΙΝΙΔΙΩΝ ΑΡΤΑΣ
ΕΑΣ ΑΓΡΙΝΙΟΥ
ΕΑΣ - ΕΝΩΣΗ ΑΓΡΟΤΙΚΩΝ ΣΥΝΕΤΑΙΡΙΣΜΩΝ ΑΓΡΙΝΙΟΥ ΥΠΟΚΑΤΑΣΤΗΜΑ
ΑΧΕΛΩΟΣ - ΑΓΡΟΤΙΚΟΣ ΣΥΝΕΤΑΙΡΙΣΜΟΣ ΝΟΜΟΥ ΑΙΤΩΛΟΑΚΑΡΝΑΝΙΑΣ
ΑΓΡΟΤΙΚΟΣ ΣΥΝΕΤΑΙΡΙΣΜΟΣ ΚΑΛΥΒΙΩΝ
Η ΠΙΝΔΟΣ - ΑΓΡΟΤΙΚΟΣ ΚΑΙ ΠΤΗΝΟΤΡΟΦΙΚΟΣ ΣΥΝΕΤΑΙΡΙΣΜΟΣ ΙΩΑΝΝΙΝΩΝ

ΦΟΡΕΑΣ
ΑΓΡΟΤΙΚΟΣ ΣΥΝΕΤΑΙΡΙΣΜΟΣ ΑΚΤΙΟΥ
Η ΕΝΩΣΗ - ΑΓΡΟΤΙΚΟΣ ΣΥΝΕΤΑΙΡΙΣΜΟΣ ΜΕΣΟΛΟΓΓΙΟΥ - ΝΑΥΠΑΚΤΟΥ
ΕΝΩΣΗ ΔΑΣΙΚΩΝ ΑΓΡΟΤΙΚΩΝ ΣΥΝΕΤΑΙΡΙΣΜΩΝ ΕΥΡΥΤΑΝΙΑΣ
ΕΑΣ - ΕΝΩΣΗ ΑΓΡΟΤΙΚΩΝ ΣΥΝΕΤΑΙΡΙΣΜΩΝ ΑΜΦΙΣΣΑΣ
Η ΝΕΑ ΕΝΩΣΗ - ΑΓΡΟΤΙΚΟΣ ΣΥΝΕΤΑΙΡΙΣΜΟΣ ΚΑΡΔΙΤΣΙΩΤΩΝ ΑΓΡΟΤΩΝ
ΕΑΣ ΤΡΙΚΑΛΩΝ
ΚΕΑ - ΚΕΝΤΡΟ ΕΞΥΠΗΡΕΤΗΣΗΣ ΑΓΡΟΤΩΝ ΤΡΙΚΑΛΩΝ
ΑΓΡΟΤΙΚΟΣ ΚΤΗΝΟΤΡΟΦΙΚΟΣ ΣΥΝΕΤΑΙΡΙΣΜΟΣ ΔΥΤΙΚΗΣ ΕΛΛΑΔΑΣ
ΕΑΣ ΞΗΡΟΜΕΟΥ
ΣΥΝΔΕΣΜΟΣ ΕΛΛΗΝΙΚΩΝ ΘΑΛΑΣΣΟΚΑΛΛΙΕΡΓΕΙΩΝ
ΕΡΕΥΝΗΤΙΚΟΙ ΦΟΡΕΙΣ ΕΘΝΙΚΗΣ ΕΜΒΕΛΕΙΑΣ (Ινστιτούτα, Πανεπιστήμια, κτλ)
ΓΕΝΙΚΟ ΧΗΜΕΙΟ ΤΟΥ ΚΡΑΤΟΥΣ
ΓΕΩΠΟΝΙΚΟ ΠΑΝΕΠΙΣΤΗΜΙΟ ΑΘΗΝΩΝ
ΕΘΝΙΚΟ ΙΔΡΥΜΑ ΑΓΡΟΤΙΚΗΣ ΕΡΕΥΝΑΣ - ΕΘΙΑΓΕ
ΕΘΝΙΚΟ & ΚΑΠΟΔΙΣΤΡΙΑΚΟ ΠΑΝΕΠΙΣΤΗΜΙΟ ΑΘΗΝΩΝ
ΕΘΝΙΚΟ ΚΕΝΤΡΟ ΕΡΕΥΝΑΣ ΚΑΙ ΤΕΧΝΟΛΟΓΙΚΗΣ ΑΝΑΠΤΥΞΗΣ - ΕΚΕΤΑ
ΕΚΕΤΑ - ΙΝΣΤΙΤΟΥΤΟ ΤΕΧΝΟΛΟΓΙΑΣ & ΕΦΑΡΜΟΓΩΝ ΣΤΕΡΕΩΝ ΚΑΥΣΙΜΩΝ (ΙΤΕΣΚ)
ΕΘΝΙΚΟ ΚΕΝΤΡΟ ΕΡΕΥΝΑΣ ΦΥΣΙΚΩΝ ΕΠΙΣΤΗΜΩΝ ΔΗΜΟΚΡΙΤΟΣ
ΕΘΝΙΚΟ ΚΕΝΤΡΟ ΠΕΡΙΒΑΛΛΟΝΤΟΣ ΚΑΙ ΔΕΙΦΟΡΟΥ ΑΝΑΠΤΥΞΗΣ – ΕΚΠΑ
ΕΘΝΙΚΟ ΜΕΤΣΟΒΙΟ ΠΟΛΥΤΕΧΝΕΙΟ
ΕΛΛΗΝΙΚΟ ΙΝΣΤΙΤΟΥΤΟ ΠΕΡΙΒΑΛΛΟΝΤΟΣ, ΑΝΑΚΥΚΛΩΣΗΣ ΚΑΙ ΕΞΟΙΚΟΝΟΜΗΣΗΣ ΥΔΑΤΙΚΩΝ ΠΟΡΩΝ
ΕΛΛΗΝΙΚΟ ΚΕΝΤΡΟ ΒΙΟΤΟΠΩΝ ΥΓΡΟΤΟΠΩΝ - ΕΚΒΥ
ΕΛΛΗΝΙΚΟ ΚΕΝΤΡΟ ΘΑΛΑΣΣΙΩΝ ΕΡΕΥΝΩΝ - ΕΛΚΕΘΕ
ΕΥΡΩΠΑΙΚΟ ΚΕΝΤΡΟ ΠΕΡΙΒΑΛΛΟΝΤΙΚΗΣ ΕΡΕΥΝΑΣ ΚΑΙ ΚΑΤΑΡΤΙΣΗΣ
ΙΝΣΤΙΤΟΥΤΟ ΓΕΩΛΟΓΙΚΩΝ ΚΑΙ ΜΕΤΑΛΛΕΥΤΙΚΩΝ ΕΡΕΥΝΩΝ - ΙΓΜΕ
ΙΝΣΤΙΤΟΥΤΟ ΕΡΕΥΝΩΝ ΠΕΡΙΒΑΛΛΟΝΤΟΣ ΚΑΙ ΒΙΩΣΙΜΗΣ ΑΝΑΠΤΥΞΗΣ (ΙΕΠΒΑ)
ΙΝΣΤΙΤΟΥΤΟ ΠΕΡΙΦΕΡΕΙΑΚΗΣ ΑΝΑΠΤΥΞΗΣ ΠΑΝΤΕΙΟΥ ΠΑΝΕΠΙΣΤΗΜΙΟΥ
ΟΙΚΟΝΟΜΙΚΟ ΠΑΝΕΠΙΣΤΗΜΙΟ ΑΘΗΝΩΝ
ΠΑΝΕΠΙΣΤΗΜΙΟ ΠΑΤΡΩΝ -ΔΙΚΤΥΟ ΥΔΡΟΚΡΙΤΗΣ
ΠΑΝΕΠΙΣΤΗΜΙΟ ΘΕΣΣΑΛΙΑΣ - ΣΧΟΛΗ ΓΕΩΠΟΝΙΚΩΝ ΕΠΙΣΤΗΜΩΝ -Τμήμα Γεωπονίας Φυτικής Παραγωγής και Αγροτικού Περιβάλλοντος Σχολή Γεωπονικών Επιστημών
ΤΕΙ ΘΕΣΣΑΛΙΑΣ -Τμήμα Τεχνολόγων Γεωπόνων

ΦΟΡΕΑΣ
Καπνικός Σταθμός Έρευνας Καρδίτσας
ΣΤΑΘΜΟΣ ΓΕΩΡΓΙΚΗΣ ΕΡΕΥΝΑΣ ΠΑΛΑΜΑ ΚΑΡΔΙΤΣΑΣ
ΠΕΡΙΦΕΡΕΙΑΚΟ ΚΕΝΤΡΟ ΠΟΙΟΤΙΚΟΥ ΕΛΕΓΧΟΥ, ΤΥΠΟΠΟΙΗΣΗΣ & ΤΑΞΙΝΟΜΗΣΗΣ ΒΑΜΒΑΚΟΣ ΚΑΡΔΙΤΣΑΣ
ΤΕΙ ΜΕΣΟΛΟΓΓΙΟΥ /ΤΜΗΜΑ ΜΗΧΑΝΟΛΟΓΙΑΣ & ΥΔΑΤΙΝΩΝ ΠΟΡΩΝ
ΤΕΙ ΜΕΣΟΛΟΓΓΙΟΥ /Τμήμα Τεχνολόγων Αλιείας & Υδατοκαλλιεργειών
ΠΑΝΕΠΙΣΤΗΜΙΟ ΔΥΤΙΚΗΣ ΕΛΛΑΔΟΣ/ΤΜΗΜΑ ΔΙΑΧΕΙΡΙΣΗΣ ΠΕΡΙΒΑΛΛΟΝΤΟΣ ΚΑΙ ΦΥΣΙΚΩΝ ΠΟΡΩΝ
ΠΑΝΕΠΙΣΤΗΜΙΟ ΠΑΤΡΩΝ/ΣΧΟΛΗ ΘΕΤΙΚΩΝ ΕΠΙΣΤΗΜΩΝ
ΠΑΝΕΠΙΣΤΗΜΙΟ ΠΑΤΡΩΝ/ΠΟΛΥΤΕΧΝΙΚΗ ΣΧΟΛΗ
ΠΑΝΕΠΙΣΤΗΜΙΟ ΠΑΤΡΩΝ/ΣΧΟΛΗ ΕΠΙΣΤΗΜΩΝ ΥΓΕΙΑΣ
ΠΑΝΕΠΙΣΤΗΜΙΟ ΠΑΤΡΩΝ/ΤΜΗΜΑ ΓΕΩΛΟΓΙΑΣ
ΙΧΘΥΟΚΑΛΛΙΕΡΓΗΤΙΚΟ ΚΕΝΤΡΟ ΑΧΕΛΩΟΥ (ΙΧΘΥΚΑ) Α.Ε.
ΓΟΕΒ
ΓΟΕΒ Αχελώου
ΤΟΕΒ
Π.Ε. ΦΩΚΙΔΑΣ
Μοναστηρακίου
Μόρνου
Τσότρας-Τροιζηνικού
Γραβιάς
Άμφισσας
Π.Ε. ΚΑΡΔΙΤΣΑΣ
Ταυρωπού Καρδίτσας
Π.Ε. ΑΙΤΩΛΟΑΚΑΡΝΑΝΙΑΣ
Αβαρικού - Ανάληψης
Αγίου Βλασίου
Ανακτορίου
Γαλατά
Ευηνοχωρίου
Θέρμου
Θυρίου
Καινούργιου
Καλυβίων

ΦΟΡΕΑΣ
Κατοχής
Κάτω Χρυσοβίτσας
Λεσινίου
Λευκού - Καλλιθέας
Λυσιμαχίας
Μακρυνείας
Μεσολογγίου
Μόρνου
Νεοχωρίου
Οζερού
Παλαιομάνινας
Πάλαιρου
Παμφίας
Παναιτωλίου
Παραβόλας
Πεδιάδας Αργινίου
Σκουτεράς
Τρικόρφου
Τρύπου Ξυνοροδιάς
Φυτειών
Χαλκιοπούλων
Χρυσοβέργιου
Χρυσοβίτσας Ξηρόμερου