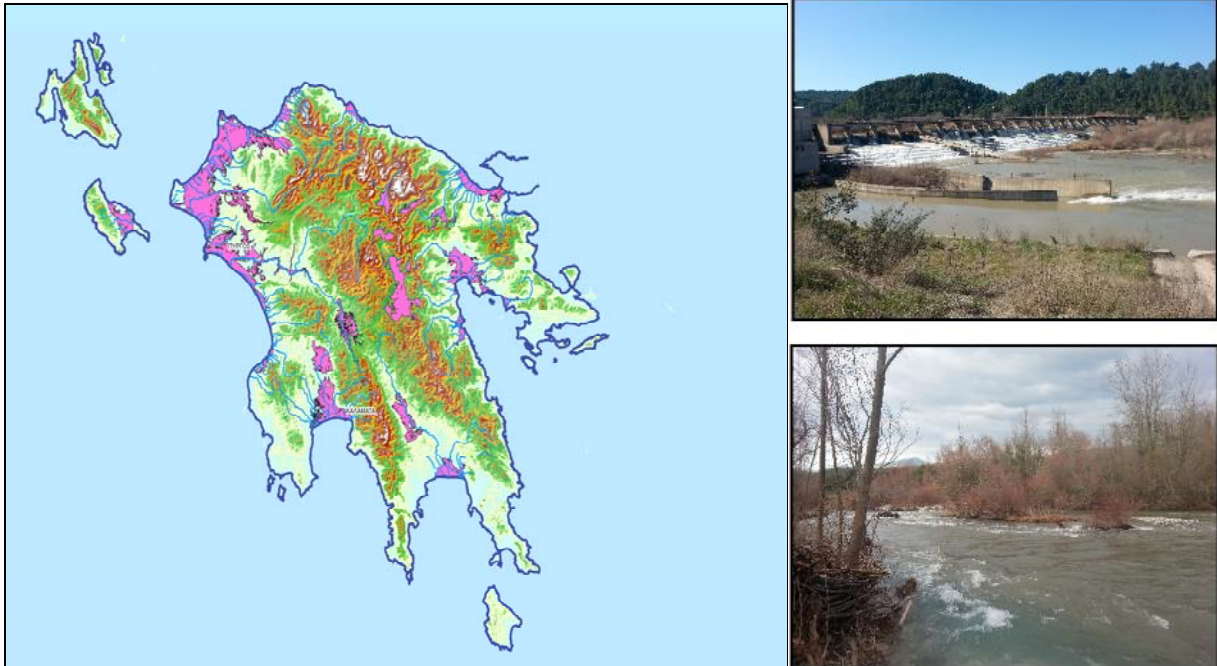




ΕΙΔΙΚΗ
ΓΡΑΜΜΑΤΕΙΑ
ΥΔΑΤΩΝ



ΣΧΕΔΙΟ ΔΙΑΧΕΙΡΙΣΗΣ ΚΙΝΔΥΝΩΝ ΠΛΗΜΜΥΡΑΣ
των Λεκανών Απορροής Ποταμών των
Υδατικών Διαμερισμάτων Δυτικής, Βόρειας και Ανατολικής
Πελοποννήσου

ΣΤΑΔΙΟ Ι

1^η ΦΑΣΗ – ΠΑΡΑΔΟΤΕΟ 2
ΟΜΒΡΙΕΣ ΚΑΜΠΥΛΕΣ

Παράρτημα 2 - Γραφική απεικόνιση μέγιστων εντάσεων βροχής



Με τη συγχρηματοδότηση της Ελλάδας και της Ευρωπαϊκής Ένωσης

ΕΛΛΗΝΙΚΗ ΔΗΜΟΚΡΑΤΙΑ

ΥΠΟΥΡΓΕΙΟ ΠΕΡΙΒΑΛΛΟΝΤΟΣ ΚΑΙ ΕΝΕΡΓΕΙΑΣ

ΕΙΔΙΚΗ ΓΡΑΜΜΑΤΕΙΑ ΥΔΑΤΩΝ

ΕΡΓΟ : ΣΧΕΔΙΑ ΔΙΑΧΕΙΡΙΣΗΣ ΚΙΝΔΥΝΩΝ ΠΛΗΜΜΥΡΑΣ ΛΕΚΑΝΩΝ ΑΠΟΡΡΟΗΣ ΠΟΤΑΜΩΝ ΤΩΝ ΥΔΑΤΙΚΩΝ ΔΙΑΜΕΡΙΣΜΑΤΩΝ ΔΥΤΙΚΗΣ, ΒΟΡΕΙΑΣ ΚΑΙ ΑΝΑΤΟΛΙΚΗΣ ΠΕΛΟΠΟΝΝΗΣΟΥ ΚΑΙ ΚΡΗΤΗΣ

Κ/Ε ΣΧΕΔΙΩΝ ΔΙΑΧΕΙΡΙΣΗΣ ΚΙΝΔΥΝΩΝ ΠΛΗΜΜΥΡΑΣ ΔΥΤΙΚΗΣ, ΒΟΡΕΙΑΣ ΚΑΙ ΑΝΑΤΟΛΙΚΗΣ ΠΕΛΟΠΟΝΝΗΣΟΥ ΚΑΙ ΚΡΗΤΗΣ :

**ΑΔΤ-ΩΜΕΓΑ ΑΤΕ - ΘΑΛΗΣ ΜΕΛΕΤΗΤΙΚΗ ΕΕ - Α. ΠΕΡΔΙΟΥ -Π.ΤΣΙΤΟΥΡΑ - Ι. ΑΓΓΕΛΙΔΗΣ -
Ε. ΜΙΧΑΗΛΙΔΟΥ - Κ. ΧΑΤΖΗΠΑΡΑΣΚΕΥΑΣ**

ΚΑΤΑΡΤΙΣΗ ΣΧΕΔΙΟΥ ΔΙΑΧΕΙΡΙΣΗΣ ΚΙΝΔΥΝΩΝ ΠΛΗΜΜΥΡΑΣ ΛΕΚΑΝΩΝ ΑΠΟΡΡΟΗΣ ΠΟΤΑΜΩΝ ΤΩΝ ΥΔΑΤΙΚΩΝ ΔΙΑΜΕΡΙΣΜΑΤΩΝ ΔΥΤΙΚΗΣ, ΒΟΡΕΙΑΣ ΚΑΙ ΑΝΑΤΟΛΙΚΗΣ ΠΕΛΟΠΟΝΝΗΣΟΥ

ΦΑΣΗ 1 ΠΑΡΑΔΟΤΕΟ 2: ΟΜΒΡΙΕΣ ΚΑΜΠΥΛΕΣ

ΠΑΡΑΡΤΗΜΑ 2 : ΓΡΑΦΙΚΗ ΑΠΕΙΚΟΝΙΣΗ ΜΕΓΙΣΤΩΝ ΕΝΤΑΣΕΩΝ ΒΡΟΧΗΣ

Αναθεωρήσεις:

Έκδοση	Ημερομηνία	Παρατηρήσεις
Εκδ. 1	02/04/2015	Αρχική Έκδοση
Εκδ. 2	20/05/2016	Ενσωμάτωση παρατηρήσεων Τ.Σ.
Εκδ. 3	27/01/2017	Ενσωμάτωση παρατηρήσεων υπηρεσίας και Τ.Σ.
Εκδ. 4	10/12/2018	Αναθεώρηση ως προς το εξώφυλλο

Σημείωση

Διευκρινίζεται ότι ο κωδικός της χώρας "GR" αντικαθίσταται πλέον από τον κωδικό "EL"

Περιεχόμενα

1	ΔΙΑΓΡΑΜΜΑΤΑ ΒΡΟΧΟΜΕΤΡΩΝ	7
1.1	ΥΔΑΤΙΚΟ ΔΙΑΜΕΡΙΣΜΑ ΔΥΤΙΚΗΣ ΠΕΛΟΠΟΝΝΗΣΟΥ (GR01)	7
1.2	ΥΔΑΤΙΚΟ ΔΙΑΜΕΡΙΣΜΑ ΒΟΡΕΙΑΣ ΠΕΛΟΠΟΝΝΗΣΟΥ (GR02)	23
1.3	ΥΔΑΤΙΚΟ ΔΙΑΜΕΡΙΣΜΑ ΑΝΑΤΟΛΙΚΗΣ ΠΕΛΟΠΟΝΝΗΣΟΥ (GR03)	41
2	ΔΙΑΓΡΑΜΜΑΤΑ ΒΡΟΧΟΒΡΑΦΩΝ	57
2.1	ΥΔΑΤΙΚΟ ΔΙΑΜΕΡΙΣΜΑ ΔΥΤΙΚΗΣ ΠΕΛΟΠΟΝΝΗΣΟΥ (GR01)	57
2.2	ΥΔΑΤΙΚΟ ΔΙΑΜΕΡΙΣΜΑ ΒΟΡΕΙΑΣ ΠΕΛΟΠΟΝΝΗΣΟΥ (GR02)	77
2.3	ΥΔΑΤΙΚΟ ΔΙΑΜΕΡΙΣΜΑ ΑΝΑΤΟΛΙΚΗΣ ΠΕΛΟΠΟΝΝΗΣΟΥ (GR03)	107

Σχήματα

ΣΧΗΜΑ 1 :	ΕΤΗΣΙΕΣ ΜΕΓΙΣΤΕΣ ΕΝΤΑΣΕΙΣ ΒΡΟΧΗΣ ΤΟΥ ΣΤΑΘΜΟΥ «ΑΝΑΛΗΨΗ»	7
ΣΧΗΜΑ 2 :	ΕΤΗΣΙΕΣ ΜΕΓΙΣΤΕΣ ΕΝΤΑΣΕΙΣ ΒΡΟΧΗΣ ΤΟΥ ΣΤΑΘΜΟΥ «ΑΝΩ ΚΑΡΥΑΙ»	7
ΣΧΗΜΑ 3 :	ΕΤΗΣΙΕΣ ΜΕΓΙΣΤΕΣ ΕΝΤΑΣΕΙΣ ΒΡΟΧΗΣ ΤΟΥ ΣΤΑΘΜΟΥ «ΑΝΩ ΛΟΥΣΟΙ»	7
ΣΧΗΜΑ 4 :	ΕΤΗΣΙΕΣ ΜΕΓΙΣΤΕΣ ΕΝΤΑΣΕΙΣ ΒΡΟΧΗΣ ΤΟΥ ΣΤΑΘΜΟΥ «ΑΝΩ ΜΕΛΠΕΙΑ»	8
ΣΧΗΜΑ 5 :	ΕΤΗΣΙΕΣ ΜΕΓΙΣΤΕΣ ΕΝΤΑΣΕΙΣ ΒΡΟΧΗΣ ΤΟΥ ΣΤΑΘΜΟΥ «ΑΧΛΑΔΙΝΗ»	8
ΣΧΗΜΑ 6 :	ΕΤΗΣΙΕΣ ΜΕΓΙΣΤΕΣ ΕΝΤΑΣΕΙΣ ΒΡΟΧΗΣ ΤΟΥ ΣΤΑΘΜΟΥ «ΒΑΣΙΛΑΚΙΟ»	8
ΣΧΗΜΑ 7 :	ΕΤΗΣΙΕΣ ΜΕΓΙΣΤΕΣ ΕΝΤΑΣΕΙΣ ΒΡΟΧΗΣ ΤΟΥ ΣΤΑΘΜΟΥ «ΒΥΤΙΝΑ (Υ.ΠΕ.Κ.Α.)»	9
ΣΧΗΜΑ 8 :	ΕΤΗΣΙΕΣ ΜΕΓΙΣΤΕΣ ΕΝΤΑΣΕΙΣ ΒΡΟΧΗΣ ΤΟΥ ΣΤΑΘΜΟΥ «ΔΑΦΝΗ (Δ.Ε.Η.)»	9
ΣΧΗΜΑ 9 :	ΕΤΗΣΙΕΣ ΜΕΓΙΣΤΕΣ ΕΝΤΑΣΕΙΣ ΒΡΟΧΗΣ ΤΟΥ ΣΤΑΘΜΟΥ «ΔΑΦΝΗ (Υ.ΠΕ.Κ.Α.)»	9
ΣΧΗΜΑ 10 :	ΕΤΗΣΙΕΣ ΜΕΓΙΣΤΕΣ ΕΝΤΑΣΕΙΣ ΒΡΟΧΗΣ ΤΟΥ ΣΤΑΘΜΟΥ «ΔΕΣΙΝΟ»	10
ΣΧΗΜΑ 11 :	ΕΤΗΣΙΕΣ ΜΕΓΙΣΤΕΣ ΕΝΤΑΣΕΙΣ ΒΡΟΧΗΣ ΤΟΥ ΣΤΑΘΜΟΥ «ΔΙΑΒΟΛΙΤΣΙ»	10
ΣΧΗΜΑ 12 :	ΕΤΗΣΙΕΣ ΜΕΓΙΣΤΕΣ ΕΝΤΑΣΕΙΣ ΒΡΟΧΗΣ ΤΟΥ ΣΤΑΘΜΟΥ «ΔΩΡΙΟ»	10
ΣΧΗΜΑ 13 :	ΕΤΗΣΙΕΣ ΜΕΓΙΣΤΕΣ ΕΝΤΑΣΕΙΣ ΒΡΟΧΗΣ ΤΟΥ ΣΤΑΘΜΟΥ «ΖΑΤΟΥΝΑ»	11
ΣΧΗΜΑ 14 :	ΕΤΗΣΙΕΣ ΜΕΓΙΣΤΕΣ ΕΝΤΑΣΕΙΣ ΒΡΟΧΗΣ ΤΟΥ ΣΤΑΘΜΟΥ «ΖΩΝΗ»	11
ΣΧΗΜΑ 15 :	ΕΤΗΣΙΕΣ ΜΕΓΙΣΤΕΣ ΕΝΤΑΣΕΙΣ ΒΡΟΧΗΣ ΤΟΥ ΣΤΑΘΜΟΥ «ΚΑΛΑΜΑΤΑ»	11
ΣΧΗΜΑ 16 :	ΕΤΗΣΙΕΣ ΜΕΓΙΣΤΕΣ ΕΝΤΑΣΕΙΣ ΒΡΟΧΗΣ ΤΟΥ ΣΤΑΘΜΟΥ «ΚΑΡΑΤΟΥΛΑ»	12
ΣΧΗΜΑ 17 :	ΕΤΗΣΙΕΣ ΜΕΓΙΣΤΕΣ ΕΝΤΑΣΕΙΣ ΒΡΟΧΗΣ ΤΟΥ ΣΤΑΘΜΟΥ «ΚΑΡΥΤΑΙΝΑ»	12
ΣΧΗΜΑ 18 :	ΕΤΗΣΙΕΣ ΜΕΓΙΣΤΕΣ ΕΝΤΑΣΕΙΣ ΒΡΟΧΗΣ ΤΟΥ ΣΤΑΘΜΟΥ «ΚΑΣΤΕΛΛΙΟ»	12
ΣΧΗΜΑ 19 :	ΕΤΗΣΙΕΣ ΜΕΓΙΣΤΕΣ ΕΝΤΑΣΕΙΣ ΒΡΟΧΗΣ ΤΟΥ ΣΤΑΘΜΟΥ «ΚΕΝΤΡΙΚΟ»	13
ΣΧΗΜΑ 20 :	ΕΤΗΣΙΕΣ ΜΕΓΙΣΤΕΣ ΕΝΤΑΣΕΙΣ ΒΡΟΧΗΣ ΤΟΥ ΣΤΑΘΜΟΥ «ΚΕΦΑΛΗΝΟΣ»	13
ΣΧΗΜΑ 21 :	ΕΤΗΣΙΕΣ ΜΕΓΙΣΤΕΣ ΕΝΤΑΣΕΙΣ ΒΡΟΧΗΣ ΤΟΥ ΣΤΑΘΜΟΥ «ΚΡΕΜΜΥΔΙΑ»	13
ΣΧΗΜΑ 22 :	ΕΤΗΣΙΕΣ ΜΕΓΙΣΤΕΣ ΕΝΤΑΣΕΙΣ ΒΡΟΧΗΣ ΤΟΥ ΣΤΑΘΜΟΥ «ΛΥΚΟΥΡΙΑ (Υ.ΠΕ.Κ.Α.)»	14
ΣΧΗΜΑ 23 :	ΕΤΗΣΙΕΣ ΜΕΓΙΣΤΕΣ ΕΝΤΑΣΕΙΣ ΒΡΟΧΗΣ ΤΟΥ ΣΤΑΘΜΟΥ «ΜΑΛΛΩΤΑ»	14
ΣΧΗΜΑ 24 :	ΕΤΗΣΙΕΣ ΜΕΓΙΣΤΕΣ ΕΝΤΑΣΕΙΣ ΒΡΟΧΗΣ ΤΟΥ ΣΤΑΘΜΟΥ «ΜΕΘΩΝΗ»	14
ΣΧΗΜΑ 25 :	ΕΤΗΣΙΕΣ ΜΕΓΙΣΤΕΣ ΕΝΤΑΣΕΙΣ ΒΡΟΧΗΣ ΤΟΥ ΣΤΑΘΜΟΥ «ΜΟΥΖΑΚΙ»	15
ΣΧΗΜΑ 26 :	ΕΤΗΣΙΕΣ ΜΕΓΙΣΤΕΣ ΕΝΤΑΣΕΙΣ ΒΡΟΧΗΣ ΤΟΥ ΣΤΑΘΜΟΥ «ΝΕΔΟΥΣΑ»	15
ΣΧΗΜΑ 27 :	ΕΤΗΣΙΕΣ ΜΕΓΙΣΤΕΣ ΕΝΤΑΣΕΙΣ ΒΡΟΧΗΣ ΤΟΥ ΣΤΑΘΜΟΥ «ΝΕΟΧΩΡΙ ΜΑΝΤΙΝΕΙΑΣ»	15
ΣΧΗΜΑ 28 :	ΕΤΗΣΙΕΣ ΜΕΓΙΣΤΕΣ ΕΝΤΑΣΕΙΣ ΒΡΟΧΗΣ ΤΟΥ ΣΤΑΘΜΟΥ «ΠΑΓΡΑΤΑΙΙΚΑ ΚΑΛΥΒΙΑ»	16
ΣΧΗΜΑ 29 :	ΕΤΗΣΙΕΣ ΜΕΓΙΣΤΕΣ ΕΝΤΑΣΕΙΣ ΒΡΟΧΗΣ ΤΟΥ ΣΤΑΘΜΟΥ «ΠΑΝΑΓΙΤΣΑ»	16
ΣΧΗΜΑ 30 :	ΕΤΗΣΙΕΣ ΜΕΓΙΣΤΕΣ ΕΝΤΑΣΕΙΣ ΒΡΟΧΗΣ ΤΟΥ ΣΤΑΘΜΟΥ «ΠΑΠΑΡΗΣ»	16
ΣΧΗΜΑ 31 :	ΕΤΗΣΙΕΣ ΜΕΓΙΣΤΕΣ ΕΝΤΑΣΕΙΣ ΒΡΟΧΗΣ ΤΟΥ ΣΤΑΘΜΟΥ «ΠΕΡΔΙΚΟΝΕΡΙ»	17
ΣΧΗΜΑ 32 :	ΕΤΗΣΙΕΣ ΜΕΓΙΣΤΕΣ ΕΝΤΑΣΕΙΣ ΒΡΟΧΗΣ ΤΟΥ ΣΤΑΘΜΟΥ «ΠΗΔΗΜΑ»	17
ΣΧΗΜΑ 33 :	ΕΤΗΣΙΕΣ ΜΕΓΙΣΤΕΣ ΕΝΤΑΣΕΙΣ ΒΡΟΧΗΣ ΤΟΥ ΣΤΑΘΜΟΥ «ΠΙΑΝΑ (Υ.ΠΕ.Κ.Α.)»	17
ΣΧΗΜΑ 34 :	ΕΤΗΣΙΕΣ ΜΕΓΙΣΤΕΣ ΕΝΤΑΣΕΙΣ ΒΡΟΧΗΣ ΤΟΥ ΣΤΑΘΜΟΥ «ΠΙΑΝΑ (Δ.Ε.Η.)»	18
ΣΧΗΜΑ 35 :	ΕΤΗΣΙΕΣ ΜΕΓΙΣΤΕΣ ΕΝΤΑΣΕΙΣ ΒΡΟΧΗΣ ΤΟΥ ΣΤΑΘΜΟΥ «ΠΟΤΑΜΙΑ»	18
ΣΧΗΜΑ 36 :	ΕΤΗΣΙΕΣ ΜΕΓΙΣΤΕΣ ΕΝΤΑΣΕΙΣ ΒΡΟΧΗΣ ΤΟΥ ΣΤΑΘΜΟΥ «ΠΥΛΟΣ»	18

ΠΑΡΑΔΟΤΕΟ 2

Π2: Γραφική απεικόνιση μέγιστων εντάσεων βροχής

ΣΧΗΜΑ 37 : ΕΤΗΣΙΕΣ ΜΕΓΙΣΤΕΣ ΕΝΤΑΣΕΙΣ ΒΡΟΧΗΣ ΤΟΥ ΣΤΑΘΜΟΥ «ΡΟΙΝΟ»	19
ΣΧΗΜΑ 38 : ΕΤΗΣΙΕΣ ΜΕΓΙΣΤΕΣ ΕΝΤΑΣΕΙΣ ΒΡΟΧΗΣ ΤΟΥ ΣΤΑΘΜΟΥ «ΣΟΥΛΙ»	19
ΣΧΗΜΑ 39 : ΕΤΗΣΙΕΣ ΜΕΓΙΣΤΕΣ ΕΝΤΑΣΕΙΣ ΒΡΟΧΗΣ ΤΟΥ ΣΤΑΘΜΟΥ «ΣΤΡΕΦΙΟ»	19
ΣΧΗΜΑ 40 : ΕΤΗΣΙΕΣ ΜΕΓΙΣΤΕΣ ΕΝΤΑΣΕΙΣ ΒΡΟΧΗΣ ΤΟΥ ΣΤΑΘΜΟΥ «ΤΡΙΠΟΤΑΜΑ»	20
ΣΧΗΜΑ 41 : ΕΤΗΣΙΕΣ ΜΕΓΙΣΤΕΣ ΕΝΤΑΣΕΙΣ ΒΡΟΧΗΣ ΤΟΥ ΣΤΑΘΜΟΥ «ΤΡΟΠΑΙΑ»	20
ΣΧΗΜΑ 42 : ΕΤΗΣΙΕΣ ΜΕΓΙΣΤΕΣ ΕΝΤΑΣΕΙΣ ΒΡΟΧΗΣ ΤΟΥ ΣΤΑΘΜΟΥ «ΤΡΥΠΗΤΗ»	20
ΣΧΗΜΑ 43 : ΕΤΗΣΙΕΣ ΜΕΓΙΣΤΕΣ ΕΝΤΑΣΕΙΣ ΒΡΟΧΗΣ ΤΟΥ ΣΤΑΘΜΟΥ «ΤΣΕΛΕΠΑΚΟ»	21
ΣΧΗΜΑ 44 : ΕΤΗΣΙΕΣ ΜΕΓΙΣΤΕΣ ΕΝΤΑΣΕΙΣ ΒΡΟΧΗΣ ΤΟΥ ΣΤΑΘΜΟΥ «ΦΡΑΓΜΑ ΛΑΔΩΝΑ»	21
ΣΧΗΜΑ 45 : ΕΤΗΣΙΕΣ ΜΕΓΙΣΤΕΣ ΕΝΤΑΣΕΙΣ ΒΡΟΧΗΣ ΤΟΥ ΣΤΑΘΜΟΥ «ΧΡΑΝΟΙ (Υ.ΠΕ.Κ.Α.)»	21
ΣΧΗΜΑ 46 : ΕΤΗΣΙΕΣ ΜΕΓΙΣΤΕΣ ΕΝΤΑΣΕΙΣ ΒΡΟΧΗΣ ΤΟΥ ΣΤΑΘΜΟΥ «ΑΓΙΟΣ ΒΑΣΙΛΕΙΟΣ»	23
ΣΧΗΜΑ 47 : ΕΤΗΣΙΕΣ ΜΕΓΙΣΤΕΣ ΕΝΤΑΣΕΙΣ ΒΡΟΧΗΣ ΤΟΥ ΣΤΑΘΜΟΥ «ΑΙΓΙΟ (ΕΜΥ)»	23
ΣΧΗΜΑ 48 : ΕΤΗΣΙΕΣ ΜΕΓΙΣΤΕΣ ΕΝΤΑΣΕΙΣ ΒΡΟΧΗΣ ΤΟΥ ΣΤΑΘΜΟΥ «ΑΙΓΙΟ (Υ.ΠΕ.Κ.Α.)»	23
ΣΧΗΜΑ 49 : ΕΤΗΣΙΕΣ ΜΕΓΙΣΤΕΣ ΕΝΤΑΣΕΙΣ ΒΡΟΧΗΣ ΤΟΥ ΣΤΑΘΜΟΥ «ΑΝΔΡΑΒΙΔΑ»	24
ΣΧΗΜΑ 50 : ΕΤΗΣΙΕΣ ΜΕΓΙΣΤΕΣ ΕΝΤΑΣΕΙΣ ΒΡΟΧΗΣ ΤΟΥ ΣΤΑΘΜΟΥ «ΑΝΩ ΑΚΡΑΤΑ»	24
ΣΧΗΜΑ 51 : ΕΤΗΣΙΕΣ ΜΕΓΙΣΤΕΣ ΕΝΤΑΣΕΙΣ ΒΡΟΧΗΣ ΤΟΥ ΣΤΑΘΜΟΥ «ΑΡΑΞΟΣ»	24
ΣΧΗΜΑ 52 : ΕΤΗΣΙΕΣ ΜΕΓΙΣΤΕΣ ΕΝΤΑΣΕΙΣ ΒΡΟΧΗΣ ΤΟΥ ΣΤΑΘΜΟΥ «ΑΡΓΟΣΤΟΛΙ»	25
ΣΧΗΜΑ 53 : ΕΤΗΣΙΕΣ ΜΕΓΙΣΤΕΣ ΕΝΤΑΣΕΙΣ ΒΡΟΧΗΣ ΤΟΥ ΣΤΑΘΜΟΥ «ΑΣΤΕΡΙ»	25
ΣΧΗΜΑ 54 : ΕΤΗΣΙΕΣ ΜΕΓΙΣΤΕΣ ΕΝΤΑΣΕΙΣ ΒΡΟΧΗΣ ΤΟΥ ΣΤΑΘΜΟΥ «ΒΕΛΟΣ»	25
ΣΧΗΜΑ 55 : ΕΤΗΣΙΕΣ ΜΕΓΙΣΤΕΣ ΕΝΤΑΣΕΙΣ ΒΡΟΧΗΣ ΤΟΥ ΣΤΑΘΜΟΥ «ΓΑΣΤΟΥΝΗ»	26
ΣΧΗΜΑ 56 : ΕΤΗΣΙΕΣ ΜΕΓΙΣΤΕΣ ΕΝΤΑΣΕΙΣ ΒΡΟΧΗΣ ΤΟΥ ΣΤΑΘΜΟΥ «ΔΡΙΖΑ (ΣΤΥΜΦΑΛΙΑ)»	26
ΣΧΗΜΑ 57 : ΕΤΗΣΙΕΣ ΜΕΓΙΣΤΕΣ ΕΝΤΑΣΕΙΣ ΒΡΟΧΗΣ ΤΟΥ ΣΤΑΘΜΟΥ «ΔΡΟΣΑΤΟ»	26
ΣΧΗΜΑ 58 : ΕΤΗΣΙΕΣ ΜΕΓΙΣΤΕΣ ΕΝΤΑΣΕΙΣ ΒΡΟΧΗΣ ΤΟΥ ΣΤΑΘΜΟΥ «ΖΑΚΥΝΘΟΣ (Υ.ΠΕ.Κ.Α.)»	27
ΣΧΗΜΑ 59 : ΕΤΗΣΙΕΣ ΜΕΓΙΣΤΕΣ ΕΝΤΑΣΕΙΣ ΒΡΟΧΗΣ ΤΟΥ ΣΤΑΘΜΟΥ «ΖΑΚΥΝΘΟΣ (ΕΜΥ)»	27
ΣΧΗΜΑ 60 : ΕΤΗΣΙΕΣ ΜΕΓΙΣΤΕΣ ΕΝΤΑΣΕΙΣ ΒΡΟΧΗΣ ΤΟΥ ΣΤΑΘΜΟΥ «ΚΑΙΣΑΡΙ»	27
ΣΧΗΜΑ 61 : ΕΤΗΣΙΕΣ ΜΕΓΙΣΤΕΣ ΕΝΤΑΣΕΙΣ ΒΡΟΧΗΣ ΤΟΥ ΣΤΑΘΜΟΥ «ΚΑΛΑΒΡΥΤΑ»	28
ΣΧΗΜΑ 62 : ΕΤΗΣΙΕΣ ΜΕΓΙΣΤΕΣ ΕΝΤΑΣΕΙΣ ΒΡΟΧΗΣ ΤΟΥ ΣΤΑΘΜΟΥ «ΚΑΛΥΒΙΑ (Δ.Ε.Η.)»	28
ΣΧΗΜΑ 63 : ΕΤΗΣΙΕΣ ΜΕΓΙΣΤΕΣ ΕΝΤΑΣΕΙΣ ΒΡΟΧΗΣ ΤΟΥ ΣΤΑΘΜΟΥ «ΚΑΛΥΒΙΑ (ΑΡΧ. ΦΕΝΕΟΣ) (Υ.ΠΕ.Κ.Α.)»	28
ΣΧΗΜΑ 64 : ΕΤΗΣΙΕΣ ΜΕΓΙΣΤΕΣ ΕΝΤΑΣΕΙΣ ΒΡΟΧΗΣ ΤΟΥ ΣΤΑΘΜΟΥ «ΚΑΣΤΑΝΙΑ»	29
ΣΧΗΜΑ 65 : ΕΤΗΣΙΕΣ ΜΕΓΙΣΤΕΣ ΕΝΤΑΣΕΙΣ ΒΡΟΧΗΣ ΤΟΥ ΣΤΑΘΜΟΥ «ΚΑΤΩ ΒΛΑΣΙΑ»	29
ΣΧΗΜΑ 66 : ΕΤΗΣΙΕΣ ΜΕΓΙΣΤΕΣ ΕΝΤΑΣΕΙΣ ΒΡΟΧΗΣ ΤΟΥ ΣΤΑΘΜΟΥ «ΚΑΤΩ ΖΑΧΛΩΡΟΥ»	29
ΣΧΗΜΑ 67 : ΕΤΗΣΙΕΣ ΜΕΓΙΣΤΕΣ ΕΝΤΑΣΕΙΣ ΒΡΟΧΗΣ ΤΟΥ ΣΤΑΘΜΟΥ «ΚΕΝΤΡΟ (ΦΡΑΓΜΑ ΠΗΝΕΙΟΥ)»	30
ΣΧΗΜΑ 68 : ΕΤΗΣΙΕΣ ΜΕΓΙΣΤΕΣ ΕΝΤΑΣΕΙΣ ΒΡΟΧΗΣ ΤΟΥ ΣΤΑΘΜΟΥ «ΚΕΡΠΙΝΗ»	30
ΣΧΗΜΑ 69 : ΕΤΗΣΙΕΣ ΜΕΓΙΣΤΕΣ ΕΝΤΑΣΕΙΣ ΒΡΟΧΗΣ ΤΟΥ ΣΤΑΘΜΟΥ «ΚΛΕΝΙΑ»	30
ΣΧΗΜΑ 70 : ΕΤΗΣΙΕΣ ΜΕΓΙΣΤΕΣ ΕΝΤΑΣΕΙΣ ΒΡΟΧΗΣ ΤΟΥ ΣΤΑΘΜΟΥ «ΚΟΝΤΟΣΤΑΥΛΟΣ»	31
ΣΧΗΜΑ 71 : ΕΤΗΣΙΕΣ ΜΕΓΙΣΤΕΣ ΕΝΤΑΣΕΙΣ ΒΡΟΧΗΣ ΤΟΥ ΣΤΑΘΜΟΥ «ΚΟΡΙΝΘΟΣ»	31
ΣΧΗΜΑ 72 : ΕΤΗΣΙΕΣ ΜΕΓΙΣΤΕΣ ΕΝΤΑΣΕΙΣ ΒΡΟΧΗΣ ΤΟΥ ΣΤΑΘΜΟΥ «ΚΡΥΟΒΡΥΣΗ»	31
ΣΧΗΜΑ 73 : ΕΤΗΣΙΕΣ ΜΕΓΙΣΤΕΣ ΕΝΤΑΣΕΙΣ ΒΡΟΧΗΣ ΤΟΥ ΣΤΑΘΜΟΥ «ΚΡΥΣΤΑΛΟΒΡΥΣΗ»	32
ΣΧΗΜΑ 74 : ΕΤΗΣΙΕΣ ΜΕΓΙΣΤΕΣ ΕΝΤΑΣΕΙΣ ΒΡΟΧΗΣ ΤΟΥ ΣΤΑΘΜΟΥ «ΛΑΓΟΒΟΥΝΙ»	32
ΣΧΗΜΑ 75 : ΕΤΗΣΙΕΣ ΜΕΓΙΣΤΕΣ ΕΝΤΑΣΕΙΣ ΒΡΟΧΗΣ ΤΟΥ ΣΤΑΘΜΟΥ «ΛΑΥΚΑ»	32
ΣΧΗΜΑ 76 : ΕΤΗΣΙΕΣ ΜΕΓΙΣΤΕΣ ΕΝΤΑΣΕΙΣ ΒΡΟΧΗΣ ΤΟΥ ΣΤΑΘΜΟΥ «ΛΕΟΝΤΙΟ (ΔΕΗ)»	33
ΣΧΗΜΑ 77 : ΕΤΗΣΙΕΣ ΜΕΓΙΣΤΕΣ ΕΝΤΑΣΕΙΣ ΒΡΟΧΗΣ ΤΟΥ ΣΤΑΘΜΟΥ «ΛΕΟΝΤΙΟ (Υ.ΠΕ.Κ.Α.)»	33
ΣΧΗΜΑ 78 : ΕΤΗΣΙΕΣ ΜΕΓΙΣΤΕΣ ΕΝΤΑΣΕΙΣ ΒΡΟΧΗΣ ΤΟΥ ΣΤΑΘΜΟΥ «ΜΑΤΙ»	33
ΣΧΗΜΑ 79 : ΕΤΗΣΙΕΣ ΜΕΓΙΣΤΕΣ ΕΝΤΑΣΕΙΣ ΒΡΟΧΗΣ ΤΟΥ ΣΤΑΘΜΟΥ «ΜΕΓΑΣ ΠΟΝΤΙΑΣ»	34
ΣΧΗΜΑ 80 : ΕΤΗΣΙΕΣ ΜΕΓΙΣΤΕΣ ΕΝΤΑΣΕΙΣ ΒΡΟΧΗΣ ΤΟΥ ΣΤΑΘΜΟΥ «ΜΠΟΖΙΚΑ»	34
ΣΧΗΜΑ 81 : ΕΤΗΣΙΕΣ ΜΕΓΙΣΤΕΣ ΕΝΤΑΣΕΙΣ ΒΡΟΧΗΣ ΤΟΥ ΣΤΑΘΜΟΥ «ΜΠΟΥΖΙ»	34
ΣΧΗΜΑ 82 : ΕΤΗΣΙΕΣ ΜΕΓΙΣΤΕΣ ΕΝΤΑΣΕΙΣ ΒΡΟΧΗΣ ΤΟΥ ΣΤΑΘΜΟΥ «ΝΕΜΕΑ»	35
ΣΧΗΜΑ 83 : ΕΤΗΣΙΕΣ ΜΕΓΙΣΤΕΣ ΕΝΤΑΣΕΙΣ ΒΡΟΧΗΣ ΤΟΥ ΣΤΑΘΜΟΥ «ΞΗΡΟΧΩΡΙ»	35
ΣΧΗΜΑ 84 : ΕΤΗΣΙΕΣ ΜΕΓΙΣΤΕΣ ΕΝΤΑΣΕΙΣ ΒΡΟΧΗΣ ΤΟΥ ΣΤΑΘΜΟΥ «ΠΑΤΡΑ»	35
ΣΧΗΜΑ 85 : ΕΤΗΣΙΕΣ ΜΕΓΙΣΤΕΣ ΕΝΤΑΣΕΙΣ ΒΡΟΧΗΣ ΤΟΥ ΣΤΑΘΜΟΥ «ΠΕΡΙΘΩΡΙ»	36
ΣΧΗΜΑ 86 : ΕΤΗΣΙΕΣ ΜΕΓΙΣΤΕΣ ΕΝΤΑΣΕΙΣ ΒΡΟΧΗΣ ΤΟΥ ΣΤΑΘΜΟΥ «ΠΕΤΡΙΟΝ»	36
ΣΧΗΜΑ 87 : ΕΤΗΣΙΕΣ ΜΕΓΙΣΤΕΣ ΕΝΤΑΣΕΙΣ ΒΡΟΧΗΣ ΤΟΥ ΣΤΑΘΜΟΥ «ΠΛΑΤΑΝΙ»	36
ΣΧΗΜΑ 88 : ΕΤΗΣΙΕΣ ΜΕΓΙΣΤΕΣ ΕΝΤΑΣΕΙΣ ΒΡΟΧΗΣ ΤΟΥ ΣΤΑΘΜΟΥ «ΠΟΡΤΕΣ»	37
ΣΧΗΜΑ 89 : ΕΤΗΣΙΕΣ ΜΕΓΙΣΤΕΣ ΕΝΤΑΣΕΙΣ ΒΡΟΧΗΣ ΤΟΥ ΣΤΑΘΜΟΥ «ΣΙΜΟΠΟΥΛΟ»	37
ΣΧΗΜΑ 90 : ΕΤΗΣΙΕΣ ΜΕΓΙΣΤΕΣ ΕΝΤΑΣΕΙΣ ΒΡΟΧΗΣ ΤΟΥ ΣΤΑΘΜΟΥ «ΣΚΟΤΕΙΝΗ»	37

ΠΑΡΑΔΟΤΕΟ 2

Π2: Γραφική απεικόνιση μέγιστων εντάσεων βροχής

ΣΧΗΜΑ 91 : ΕΤΗΣΙΕΣ ΜΕΓΙΣΤΕΣ ΕΝΤΑΣΕΙΣ ΒΡΟΧΗΣ ΤΟΥ ΣΤΑΘΜΟΥ «ΣΠΑΘΟΒΟΥΝΙ»	38
ΣΧΗΜΑ 92 : ΕΤΗΣΙΕΣ ΜΕΓΙΣΤΕΣ ΕΝΤΑΣΕΙΣ ΒΡΟΧΗΣ ΤΟΥ ΣΤΑΘΜΟΥ «ΣΤΕΝΟ»	38
ΣΧΗΜΑ 93 : ΕΤΗΣΙΕΣ ΜΕΓΙΣΤΕΣ ΕΝΤΑΣΕΙΣ ΒΡΟΧΗΣ ΤΟΥ ΣΤΑΘΜΟΥ «ΤΑΡΣΟΣ»	38
ΣΧΗΜΑ 94 : ΕΤΗΣΙΕΣ ΜΕΓΙΣΤΕΣ ΕΝΤΑΣΕΙΣ ΒΡΟΧΗΣ ΤΟΥ ΣΤΑΘΜΟΥ «ΥΗΣ ΠΑΤΡΩΝ (ΕΡΓΟΣΤΑΣΙΟ) (ΔΕΗ)»	39
ΣΧΗΜΑ 95 : ΕΤΗΣΙΕΣ ΜΕΓΙΣΤΕΣ ΕΝΤΑΣΕΙΣ ΒΡΟΧΗΣ ΤΟΥ ΣΤΑΘΜΟΥ «ΥΗΣ ΠΑΤΡΩΝ (ΦΡΑΓΜΑ) (Υ.ΠΕ.Κ.Α.)»	39
ΣΧΗΜΑ 96 : ΕΤΗΣΙΕΣ ΜΕΓΙΣΤΕΣ ΕΝΤΑΣΕΙΣ ΒΡΟΧΗΣ ΤΟΥ ΣΤΑΘΜΟΥ «ΦΡΟΥΣΙΟΥΝΑ»	39
ΣΧΗΜΑ 97 : ΕΤΗΣΙΕΣ ΜΕΓΙΣΤΕΣ ΕΝΤΑΣΕΙΣ ΒΡΟΧΗΣ ΤΟΥ ΣΤΑΘΜΟΥ «ΧΑΛΚΕΙΟΝ»	40
ΣΧΗΜΑ 98 : ΕΤΗΣΙΕΣ ΜΕΓΙΣΤΕΣ ΕΝΤΑΣΕΙΣ ΒΡΟΧΗΣ ΤΟΥ ΣΤΑΘΜΟΥ «ΨΑΡΙ»	40
ΣΧΗΜΑ 99 : ΕΤΗΣΙΕΣ ΜΕΓΙΣΤΕΣ ΕΝΤΑΣΕΙΣ ΒΡΟΧΗΣ ΤΟΥ ΣΤΑΘΜΟΥ «ΑΡΑΧΝΑΙΟ»	41
ΣΧΗΜΑ 100 : ΕΤΗΣΙΕΣ ΜΕΓΙΣΤΕΣ ΕΝΤΑΣΕΙΣ ΒΡΟΧΗΣ ΤΟΥ ΣΤΑΘΜΟΥ «ΑΡΓΟΣ»	41
ΣΧΗΜΑ 101 : ΕΤΗΣΙΕΣ ΜΕΓΙΣΤΕΣ ΕΝΤΑΣΕΙΣ ΒΡΟΧΗΣ ΤΟΥ ΣΤΑΘΜΟΥ «ΑΡΝΑ»	41
ΣΧΗΜΑ 102 : ΕΤΗΣΙΕΣ ΜΕΓΙΣΤΕΣ ΕΝΤΑΣΕΙΣ ΒΡΟΧΗΣ ΤΟΥ ΣΤΑΘΜΟΥ «ΑΡΤΕΜΙΣΙΟ»	42
ΣΧΗΜΑ 103 : ΕΤΗΣΙΕΣ ΜΕΓΙΣΤΕΣ ΕΝΤΑΣΕΙΣ ΒΡΟΧΗΣ ΤΟΥ ΣΤΑΘΜΟΥ «ΑΣΤΡΟΣ»	42
ΣΧΗΜΑ 104 : ΕΤΗΣΙΕΣ ΜΕΓΙΣΤΕΣ ΕΝΤΑΣΕΙΣ ΒΡΟΧΗΣ ΤΟΥ ΣΤΑΘΜΟΥ «ΑΣΩΠΟΣ ΜΟΛΛΩΝ»	42
ΣΧΗΜΑ 105 : ΕΤΗΣΙΕΣ ΜΕΓΙΣΤΕΣ ΕΝΤΑΣΕΙΣ ΒΡΟΧΗΣ ΤΟΥ ΣΤΑΘΜΟΥ «ΑΧΛΑΔΟΚΑΜΠΟΣ»	43
ΣΧΗΜΑ 106 : ΕΤΗΣΙΕΣ ΜΕΓΙΣΤΕΣ ΕΝΤΑΣΕΙΣ ΒΡΟΧΗΣ ΤΟΥ ΣΤΑΘΜΟΥ «ΒΑΣΣΑΡΑΣ»	43
ΣΧΗΜΑ 107 : ΕΤΗΣΙΕΣ ΜΕΓΙΣΤΕΣ ΕΝΤΑΣΕΙΣ ΒΡΟΧΗΣ ΤΟΥ ΣΤΑΘΜΟΥ «ΒΡΟΝΤΑΜΑΣ»	43
ΣΧΗΜΑ 108 : ΕΤΗΣΙΕΣ ΜΕΓΙΣΤΕΣ ΕΝΤΑΣΕΙΣ ΒΡΟΧΗΣ ΤΟΥ ΣΤΑΘΜΟΥ «ΒΥΤΙΝΑ»	44
ΣΧΗΜΑ 109 : ΕΤΗΣΙΕΣ ΜΕΓΙΣΤΕΣ ΕΝΤΑΣΕΙΣ ΒΡΟΧΗΣ ΤΟΥ ΣΤΑΘΜΟΥ «ΓΥΘΕΙΟ»	44
ΣΧΗΜΑ 110 : ΕΤΗΣΙΕΣ ΜΕΓΙΣΤΕΣ ΕΝΤΑΣΕΙΣ ΒΡΟΧΗΣ ΤΟΥ ΣΤΑΘΜΟΥ «ΔΕΡΒΕΝΑΚΙΑ»	44
ΣΧΗΜΑ 111 : ΕΤΗΣΙΕΣ ΜΕΓΙΣΤΕΣ ΕΝΤΑΣΕΙΣ ΒΡΟΧΗΣ ΤΟΥ ΣΤΑΘΜΟΥ «ΕΛΟΣ»	45
ΣΧΗΜΑ 112 : ΕΤΗΣΙΕΣ ΜΕΓΙΣΤΕΣ ΕΝΤΑΣΕΙΣ ΒΡΟΧΗΣ ΤΟΥ ΣΤΑΘΜΟΥ «ΙΡΙΑ»	45
ΣΧΗΜΑ 113 : ΕΤΗΣΙΕΣ ΜΕΓΙΣΤΕΣ ΕΝΤΑΣΕΙΣ ΒΡΟΧΗΣ ΤΟΥ ΣΤΑΘΜΟΥ «ΚΑΝΔΑΛΟΣ»	45
ΣΧΗΜΑ 114 : ΕΤΗΣΙΕΣ ΜΕΓΙΣΤΕΣ ΕΝΤΑΣΕΙΣ ΒΡΟΧΗΣ ΤΟΥ ΣΤΑΘΜΟΥ «ΚΑΝΑΠΙΤΣΑ»	46
ΣΧΗΜΑ 115 : ΕΤΗΣΙΕΣ ΜΕΓΙΣΤΕΣ ΕΝΤΑΣΕΙΣ ΒΡΟΧΗΣ ΤΟΥ ΣΤΑΘΜΟΥ «ΚΑΝΔΗΛΑ»	46
ΣΧΗΜΑ 116 : ΕΤΗΣΙΕΣ ΜΕΓΙΣΤΕΣ ΕΝΤΑΣΕΙΣ ΒΡΟΧΗΣ ΤΟΥ ΣΤΑΘΜΟΥ «ΚΑΡΔΑΡΑΣ»	46
ΣΧΗΜΑ 117 : ΕΤΗΣΙΕΣ ΜΕΓΙΣΤΕΣ ΕΝΤΑΣΕΙΣ ΒΡΟΧΗΣ ΤΟΥ ΣΤΑΘΜΟΥ «ΚΑΡΥΑ»	47
ΣΧΗΜΑ 118 : ΕΤΗΣΙΕΣ ΜΕΓΙΣΤΕΣ ΕΝΤΑΣΕΙΣ ΒΡΟΧΗΣ ΤΟΥ ΣΤΑΘΜΟΥ «ΚΑΡΥΕΣ»	47
ΣΧΗΜΑ 119 : ΕΤΗΣΙΕΣ ΜΕΓΙΣΤΕΣ ΕΝΤΑΣΕΙΣ ΒΡΟΧΗΣ ΤΟΥ ΣΤΑΘΜΟΥ «ΚΑΣΤΟΡΕΙΟ»	47
ΣΧΗΜΑ 120 : ΕΤΗΣΙΕΣ ΜΕΓΙΣΤΕΣ ΕΝΤΑΣΕΙΣ ΒΡΟΧΗΣ ΤΟΥ ΣΤΑΘΜΟΥ «ΚΟΛΛΙΝΕΣ»	48
ΣΧΗΜΑ 121 : ΕΤΗΣΙΕΣ ΜΕΓΙΣΤΕΣ ΕΝΤΑΣΕΙΣ ΒΡΟΧΗΣ ΤΟΥ ΣΤΑΘΜΟΥ «ΚΥΘΗΡΑ»	48
ΣΧΗΜΑ 122 : ΕΤΗΣΙΕΣ ΜΕΓΙΣΤΕΣ ΕΝΤΑΣΕΙΣ ΒΡΟΧΗΣ ΤΟΥ ΣΤΑΘΜΟΥ «ΛΕΩΝΙΔΙΟ»	48
ΣΧΗΜΑ 123 : ΕΤΗΣΙΕΣ ΜΕΓΙΣΤΕΣ ΕΝΤΑΣΕΙΣ ΒΡΟΧΗΣ ΤΟΥ ΣΤΑΘΜΟΥ «ΛΙΜΝΗ ΤΑΚΑ»	49
ΣΧΗΜΑ 124 : ΕΤΗΣΙΕΣ ΜΕΓΙΣΤΕΣ ΕΝΤΑΣΕΙΣ ΒΡΟΧΗΣ ΤΟΥ ΣΤΑΘΜΟΥ «ΛΟΓΚΑΝΙΚΟΣ»	49
ΣΧΗΜΑ 125 : ΕΤΗΣΙΕΣ ΜΕΓΙΣΤΕΣ ΕΝΤΑΣΕΙΣ ΒΡΟΧΗΣ ΤΟΥ ΣΤΑΘΜΟΥ «ΛΥΓΟΥΡΕΙΟ»	49
ΣΧΗΜΑ 126 : ΕΤΗΣΙΕΣ ΜΕΓΙΣΤΕΣ ΕΝΤΑΣΕΙΣ ΒΡΟΧΗΣ ΤΟΥ ΣΤΑΘΜΟΥ «ΜΕΡΚΟΥΡΕΙΟ»	50
ΣΧΗΜΑ 127 : ΕΤΗΣΙΕΣ ΜΕΓΙΣΤΕΣ ΕΝΤΑΣΕΙΣ ΒΡΟΧΗΣ ΤΟΥ ΣΤΑΘΜΟΥ «ΜΕΣΟΡΑΧΗ»	50
ΣΧΗΜΑ 128 : ΕΤΗΣΙΕΣ ΜΕΓΙΣΤΕΣ ΕΝΤΑΣΕΙΣ ΒΡΟΧΗΣ ΤΟΥ ΣΤΑΘΜΟΥ «ΜΟΛΛΟΙ»	50
ΣΧΗΜΑ 129 : ΕΤΗΣΙΕΣ ΜΕΓΙΣΤΕΣ ΕΝΤΑΣΕΙΣ ΒΡΟΧΗΣ ΤΟΥ ΣΤΑΘΜΟΥ «ΝΑΥΠΛΙΟ»	51
ΣΧΗΜΑ 130 : ΕΤΗΣΙΕΣ ΜΕΓΙΣΤΕΣ ΕΝΤΑΣΕΙΣ ΒΡΟΧΗΣ ΤΟΥ ΣΤΑΘΜΟΥ «ΝΕΟΧΩΡΙΟ»	51
ΣΧΗΜΑ 131 : ΕΤΗΣΙΕΣ ΜΕΓΙΣΤΕΣ ΕΝΤΑΣΕΙΣ ΒΡΟΧΗΣ ΤΟΥ ΣΤΑΘΜΟΥ «ΝΕΣΤΑΝΗ»	51
ΣΧΗΜΑ 132 : ΕΤΗΣΙΕΣ ΜΕΓΙΣΤΕΣ ΕΝΤΑΣΕΙΣ ΒΡΟΧΗΣ ΤΟΥ ΣΤΑΘΜΟΥ «ΠΑΡΘΕΝΙ»	52
ΣΧΗΜΑ 133 : ΕΤΗΣΙΕΣ ΜΕΓΙΣΤΕΣ ΕΝΤΑΣΕΙΣ ΒΡΟΧΗΣ ΤΟΥ ΣΤΑΘΜΟΥ «ΠΕΤΡΙΝΑ»	52
ΣΧΗΜΑ 134 : ΕΤΗΣΙΕΣ ΜΕΓΙΣΤΕΣ ΕΝΤΑΣΕΙΣ ΒΡΟΧΗΣ ΤΟΥ ΣΤΑΘΜΟΥ «ΠΟΡΟΣ ΤΡΟΙΖΗΝΑΣ»	52
ΣΧΗΜΑ 135 : ΕΤΗΣΙΕΣ ΜΕΓΙΣΤΕΣ ΕΝΤΑΣΕΙΣ ΒΡΟΧΗΣ ΤΟΥ ΣΤΑΘΜΟΥ «ΠΡΟΣΥΜΝΗ»	53
ΣΧΗΜΑ 136 : ΕΤΗΣΙΕΣ ΜΕΓΙΣΤΕΣ ΕΝΤΑΣΕΙΣ ΒΡΟΧΗΣ ΤΟΥ ΣΤΑΘΜΟΥ «ΣΕΛΛΑΣΙΑ»	53
ΣΧΗΜΑ 137 : ΕΤΗΣΙΕΣ ΜΕΓΙΣΤΕΣ ΕΝΤΑΣΕΙΣ ΒΡΟΧΗΣ ΤΟΥ ΣΤΑΘΜΟΥ «ΣΠΑΡΤΗ»	53
ΣΧΗΜΑ 138 : ΕΤΗΣΙΕΣ ΜΕΓΙΣΤΕΣ ΕΝΤΑΣΕΙΣ ΒΡΟΧΗΣ ΤΟΥ ΣΤΑΘΜΟΥ «ΣΠΕΤΣΕΣ»	54
ΣΧΗΜΑ 139 : ΕΤΗΣΙΕΣ ΜΕΓΙΣΤΕΣ ΕΝΤΑΣΕΙΣ ΒΡΟΧΗΣ ΤΟΥ ΣΤΑΘΜΟΥ «ΣΤΕΡΝΕΣ»	54
ΣΧΗΜΑ 140 : ΕΤΗΣΙΕΣ ΜΕΓΙΣΤΕΣ ΕΝΤΑΣΕΙΣ ΒΡΟΧΗΣ ΤΟΥ ΣΤΑΘΜΟΥ «ΣΤΕΦΑΝΙ»	54
ΣΧΗΜΑ 141 : ΕΤΗΣΙΕΣ ΜΕΓΙΣΤΕΣ ΕΝΤΑΣΕΙΣ ΒΡΟΧΗΣ ΤΟΥ ΣΤΑΘΜΟΥ «ΤΡΙΠΟΛΗ»	55
ΣΧΗΜΑ 142 : ΕΤΗΣΙΕΣ ΜΕΓΙΣΤΕΣ ΕΝΤΑΣΕΙΣ ΒΡΟΧΗΣ ΤΟΥ ΣΤΑΘΜΟΥ «ΦΥΧΤΙΑ»	55
ΣΧΗΜΑ 143 : ΕΤΗΣΙΕΣ ΜΕΓΙΣΤΕΣ ΕΝΤΑΣΕΙΣ ΒΡΟΧΗΣ ΤΟΥ ΣΤΑΘΜΟΥ «ΑΜΥΓΔΑΛΙΑ»	58
ΣΧΗΜΑ 144 : ΕΤΗΣΙΕΣ ΜΕΓΙΣΤΕΣ ΕΝΤΑΣΕΙΣ ΒΡΟΧΗΣ ΤΟΥ ΣΤΑΘΜΟΥ «ΑΡΑΧΑΜΙΤΕΣ»	59

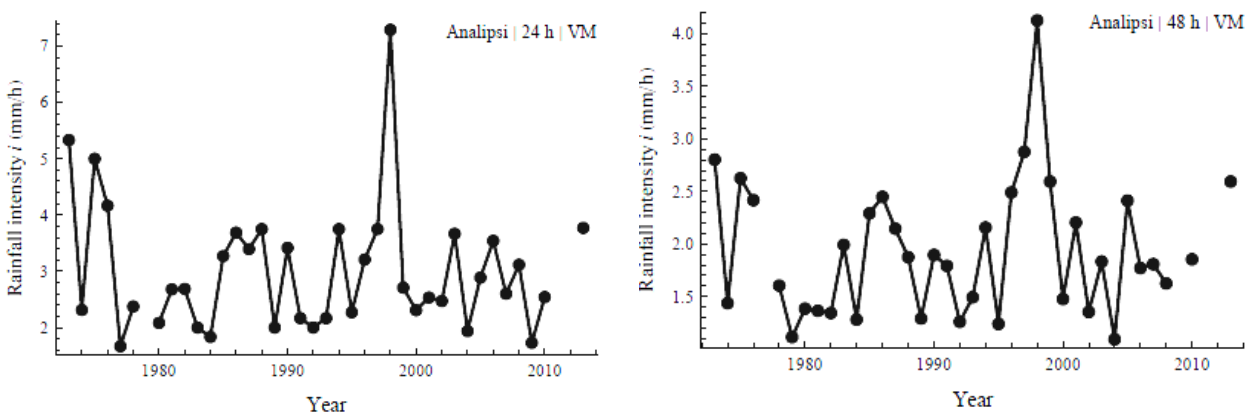
ΠΑΡΑΔΟΤΕΟ 2

Π2: Γραφική απεικόνιση μέγιστων εντάσεων βροχής

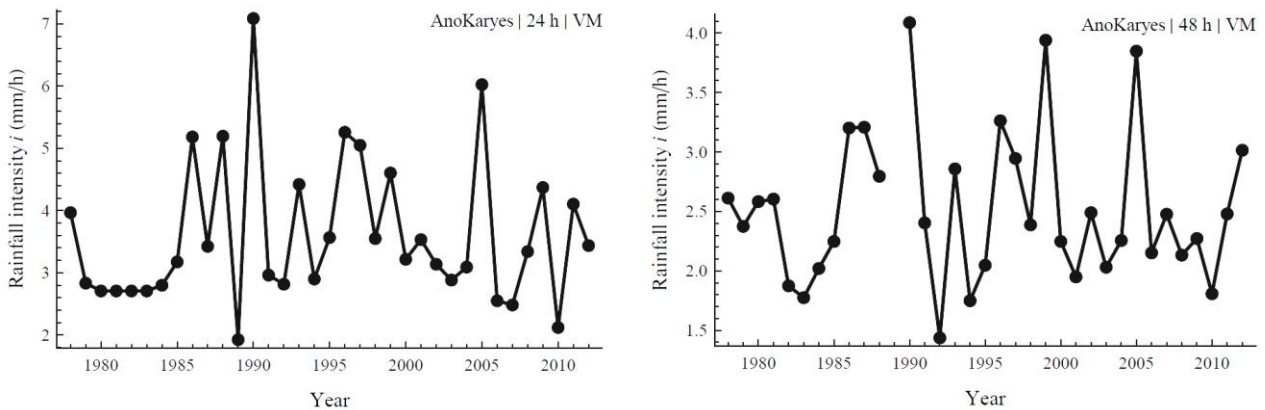
ΣΧΗΜΑ 145 : ΕΤΗΣΙΕΣ ΜΕΓΙΣΤΕΣ ΕΝΤΑΣΕΙΣ ΒΡΟΧΗΣ ΤΟΥ ΣΤΑΘΜΟΥ «ΔΑΦΝΗ (Υ.ΠΕ.Κ.Α.)»	60
ΣΧΗΜΑ 146 : ΕΤΗΣΙΕΣ ΜΕΓΙΣΤΕΣ ΕΝΤΑΣΕΙΣ ΒΡΟΧΗΣ ΤΟΥ ΣΤΑΘΜΟΥ «ΚΑΛΑΜΑΤΑ»	62
ΣΧΗΜΑ 147 : ΕΤΗΣΙΕΣ ΜΕΓΙΣΤΕΣ ΕΝΤΑΣΕΙΣ ΒΡΟΧΗΣ ΤΟΥ ΣΤΑΘΜΟΥ «ΚΑΡΚΑΛΟΥ»	63
ΣΧΗΜΑ 148 : ΕΤΗΣΙΕΣ ΜΕΓΙΣΤΕΣ ΕΝΤΑΣΕΙΣ ΒΡΟΧΗΣ ΤΟΥ ΣΤΑΘΜΟΥ «ΛΥΚΟΥΡΙΑ (Υ.ΠΕ.Κ.Α.)»	64
ΣΧΗΜΑ 149 : ΕΤΗΣΙΕΣ ΜΕΓΙΣΤΕΣ ΕΝΤΑΣΕΙΣ ΒΡΟΧΗΣ ΤΟΥ ΣΤΑΘΜΟΥ «ΛΥΚΟΥΡΙΑ (ΔΕΗ)»	65
ΣΧΗΜΑ 150 : ΕΤΗΣΙΕΣ ΜΕΓΙΣΤΕΣ ΕΝΤΑΣΕΙΣ ΒΡΟΧΗΣ ΤΟΥ ΣΤΑΘΜΟΥ «ΜΑΤΕΣΙ»	67
ΣΧΗΜΑ 151 : ΕΤΗΣΙΕΣ ΜΕΓΙΣΤΕΣ ΕΝΤΑΣΕΙΣ ΒΡΟΧΗΣ ΤΟΥ ΣΤΑΘΜΟΥ «ΠΕΥΚΑΙ»	68
ΣΧΗΜΑ 152 : ΕΤΗΣΙΕΣ ΜΕΓΙΣΤΕΣ ΕΝΤΑΣΕΙΣ ΒΡΟΧΗΣ ΤΟΥ ΣΤΑΘΜΟΥ «ΠΗΔΗΜΑ»	69
ΣΧΗΜΑ 153 : ΕΤΗΣΙΕΣ ΜΕΓΙΣΤΕΣ ΕΝΤΑΣΕΙΣ ΒΡΟΧΗΣ ΤΟΥ ΣΤΑΘΜΟΥ «ΠΙΑΝΑ (Υ.ΠΕ.Κ.Α.)»	70
ΣΧΗΜΑ 154 : ΕΤΗΣΙΕΣ ΜΕΓΙΣΤΕΣ ΕΝΤΑΣΕΙΣ ΒΡΟΧΗΣ ΤΟΥ ΣΤΑΘΜΟΥ «ΠΙΑΝΑ (ΔΕΗ)»	71
ΣΧΗΜΑ 155 : ΕΤΗΣΙΕΣ ΜΕΓΙΣΤΕΣ ΕΝΤΑΣΕΙΣ ΒΡΟΧΗΣ ΤΟΥ ΣΤΑΘΜΟΥ «ΠΛΑΝΗΤΕΡΟ»	72
ΣΧΗΜΑ 156 : ΕΤΗΣΙΕΣ ΜΕΓΙΣΤΕΣ ΕΝΤΑΣΕΙΣ ΒΡΟΧΗΣ ΤΟΥ ΣΤΑΘΜΟΥ «ΠΥΡΓΟΣ»	74
ΣΧΗΜΑ 157 : ΕΤΗΣΙΕΣ ΜΕΓΙΣΤΕΣ ΕΝΤΑΣΕΙΣ ΒΡΟΧΗΣ ΤΟΥ ΣΤΑΘΜΟΥ «ΣΟΥΛΙ»	75
ΣΧΗΜΑ 158 : ΕΤΗΣΙΕΣ ΜΕΓΙΣΤΕΣ ΕΝΤΑΣΕΙΣ ΒΡΟΧΗΣ ΤΟΥ ΣΤΑΘΜΟΥ «ΤΡΟΠΑΙΑ»	76
ΣΧΗΜΑ 159 : ΕΤΗΣΙΕΣ ΜΕΓΙΣΤΕΣ ΕΝΤΑΣΕΙΣ ΒΡΟΧΗΣ ΤΟΥ ΣΤΑΘΜΟΥ «ΑΓΙΟΣ ΒΑΣΙΛΕΙΟΣ»	77
ΣΧΗΜΑ 160 : ΕΤΗΣΙΕΣ ΜΕΓΙΣΤΕΣ ΕΝΤΑΣΕΙΣ ΒΡΟΧΗΣ ΤΟΥ ΣΤΑΘΜΟΥ «ΑΙΓΙΟ (ΕΜΥ)»	78
ΣΧΗΜΑ 161 : ΕΤΗΣΙΕΣ ΜΕΓΙΣΤΕΣ ΕΝΤΑΣΕΙΣ ΒΡΟΧΗΣ ΤΟΥ ΣΤΑΘΜΟΥ «ΑΝΔΡΑΒΙΔΑ»	80
ΣΧΗΜΑ 162 : ΕΤΗΣΙΕΣ ΜΕΓΙΣΤΕΣ ΕΝΤΑΣΕΙΣ ΒΡΟΧΗΣ ΤΟΥ ΣΤΑΘΜΟΥ «ΑΡΓΟΣΤΟΛΙ»	81
ΣΧΗΜΑ 163 : ΕΤΗΣΙΕΣ ΜΕΓΙΣΤΕΣ ΕΝΤΑΣΕΙΣ ΒΡΟΧΗΣ ΤΟΥ ΣΤΑΘΜΟΥ «ΑΣΤΕΡΙ»	82
ΣΧΗΜΑ 164 : ΕΤΗΣΙΕΣ ΜΕΓΙΣΤΕΣ ΕΝΤΑΣΕΙΣ ΒΡΟΧΗΣ ΤΟΥ ΣΤΑΘΜΟΥ «ΒΕΛΟΣ»	84
ΣΧΗΜΑ 165 : ΕΤΗΣΙΕΣ ΜΕΓΙΣΤΕΣ ΕΝΤΑΣΕΙΣ ΒΡΟΧΗΣ ΤΟΥ ΣΤΑΘΜΟΥ «ΓΑΣΤΟΥΝΗ»	85
ΣΧΗΜΑ 166 : ΕΤΗΣΙΕΣ ΜΕΓΙΣΤΕΣ ΕΝΤΑΣΕΙΣ ΒΡΟΧΗΣ ΤΟΥ ΣΤΑΘΜΟΥ «ΔΡΙΖΑ (ΣΤΥΜΦΑΛΙΑ)»	86
ΣΧΗΜΑ 167 : ΕΤΗΣΙΕΣ ΜΕΓΙΣΤΕΣ ΕΝΤΑΣΕΙΣ ΒΡΟΧΗΣ ΤΟΥ ΣΤΑΘΜΟΥ «ΔΡΟΣΑΤΟ»	87
ΣΧΗΜΑ 168 : ΕΤΗΣΙΕΣ ΜΕΓΙΣΤΕΣ ΕΝΤΑΣΕΙΣ ΒΡΟΧΗΣ ΤΟΥ ΣΤΑΘΜΟΥ «ΖΑΚΥΝΘΟΣ (Υ.ΠΕ.Κ.Α.)»	88
ΣΧΗΜΑ 169 : ΕΤΗΣΙΕΣ ΜΕΓΙΣΤΕΣ ΕΝΤΑΣΕΙΣ ΒΡΟΧΗΣ ΤΟΥ ΣΤΑΘΜΟΥ «ΚΑΛΥΒΙΑ»	89
ΣΧΗΜΑ 170 : ΕΤΗΣΙΕΣ ΜΕΓΙΣΤΕΣ ΕΝΤΑΣΕΙΣ ΒΡΟΧΗΣ ΤΟΥ ΣΤΑΘΜΟΥ «ΚΕΝΤΡΟ»	90
ΣΧΗΜΑ 171 : ΕΤΗΣΙΕΣ ΜΕΓΙΣΤΕΣ ΕΝΤΑΣΕΙΣ ΒΡΟΧΗΣ ΤΟΥ ΣΤΑΘΜΟΥ «ΚΛΕΝΙΑ»	91
ΣΧΗΜΑ 172 : ΕΤΗΣΙΕΣ ΜΕΓΙΣΤΕΣ ΕΝΤΑΣΕΙΣ ΒΡΟΧΗΣ ΤΟΥ ΣΤΑΘΜΟΥ «ΚΟΡΙΝΘΟΣ»	92
ΣΧΗΜΑ 173 : ΕΤΗΣΙΕΣ ΜΕΓΙΣΤΕΣ ΕΝΤΑΣΕΙΣ ΒΡΟΧΗΣ ΤΟΥ ΣΤΑΘΜΟΥ «ΚΟΥΤΕΛΗ»	94
ΣΧΗΜΑ 174 : ΕΤΗΣΙΕΣ ΜΕΓΙΣΤΕΣ ΕΝΤΑΣΕΙΣ ΒΡΟΧΗΣ ΤΟΥ ΣΤΑΘΜΟΥ «ΛΕΟΝΤΙΟ»	95
ΣΧΗΜΑ 175 : ΕΤΗΣΙΕΣ ΜΕΓΙΣΤΕΣ ΕΝΤΑΣΕΙΣ ΒΡΟΧΗΣ ΤΟΥ ΣΤΑΘΜΟΥ «ΜΕΛΙΣΣΙΑ»	97
ΣΧΗΜΑ 176 : ΕΤΗΣΙΕΣ ΜΕΓΙΣΤΕΣ ΕΝΤΑΣΕΙΣ ΒΡΟΧΗΣ ΤΟΥ ΣΤΑΘΜΟΥ «ΜΟΙΡΑ»	98
ΣΧΗΜΑ 177 : ΕΤΗΣΙΕΣ ΜΕΓΙΣΤΕΣ ΕΝΤΑΣΕΙΣ ΒΡΟΧΗΣ ΤΟΥ ΣΤΑΘΜΟΥ «ΝΕΜΕΑ»	99
ΣΧΗΜΑ 178 : ΕΤΗΣΙΕΣ ΜΕΓΙΣΤΕΣ ΕΝΤΑΣΕΙΣ ΒΡΟΧΗΣ ΤΟΥ ΣΤΑΘΜΟΥ «ΠΑΤΡΑ»	101
ΣΧΗΜΑ 179 : ΕΤΗΣΙΕΣ ΜΕΓΙΣΤΕΣ ΕΝΤΑΣΕΙΣ ΒΡΟΧΗΣ ΤΟΥ ΣΤΑΘΜΟΥ «ΠΟΡΤΕΣ»	102
ΣΧΗΜΑ 180 : ΕΤΗΣΙΕΣ ΜΕΓΙΣΤΕΣ ΕΝΤΑΣΕΙΣ ΒΡΟΧΗΣ ΤΟΥ ΣΤΑΘΜΟΥ «ΣΙΜΟΠΟΥΛΟ»	104
ΣΧΗΜΑ 181 : ΕΤΗΣΙΕΣ ΜΕΓΙΣΤΕΣ ΕΝΤΑΣΕΙΣ ΒΡΟΧΗΣ ΤΟΥ ΣΤΑΘΜΟΥ «ΣΠΑΘΟΒΟΥΝΙ»	105
ΣΧΗΜΑ 182 : ΕΤΗΣΙΕΣ ΜΕΓΙΣΤΕΣ ΕΝΤΑΣΕΙΣ ΒΡΟΧΗΣ ΤΟΥ ΣΤΑΘΜΟΥ «ΤΑΡΣΟΣ»	106
ΣΧΗΜΑ 183 : ΕΤΗΣΙΕΣ ΜΕΓΙΣΤΕΣ ΕΝΤΑΣΕΙΣ ΒΡΟΧΗΣ ΤΟΥ ΣΤΑΘΜΟΥ «ΑΡΓΟΣ»	108
ΣΧΗΜΑ 184 : ΕΤΗΣΙΕΣ ΜΕΓΙΣΤΕΣ ΕΝΤΑΣΕΙΣ ΒΡΟΧΗΣ ΤΟΥ ΣΤΑΘΜΟΥ «ΑΡΝΑ»	109
ΣΧΗΜΑ 185 : ΕΤΗΣΙΕΣ ΜΕΓΙΣΤΕΣ ΕΝΤΑΣΕΙΣ ΒΡΟΧΗΣ ΤΟΥ ΣΤΑΘΜΟΥ «ΕΛΟΣ»	111
ΣΧΗΜΑ 186 : ΕΤΗΣΙΕΣ ΜΕΓΙΣΤΕΣ ΕΝΤΑΣΕΙΣ ΒΡΟΧΗΣ ΤΟΥ ΣΤΑΘΜΟΥ «ΚΑΡΥΕΣ»	112
ΣΧΗΜΑ 187 : ΕΤΗΣΙΕΣ ΜΕΓΙΣΤΕΣ ΕΝΤΑΣΕΙΣ ΒΡΟΧΗΣ ΤΟΥ ΣΤΑΘΜΟΥ «ΚΥΘΗΡΑ»	114
ΣΧΗΜΑ 188 : ΕΤΗΣΙΕΣ ΜΕΓΙΣΤΕΣ ΕΝΤΑΣΕΙΣ ΒΡΟΧΗΣ ΤΟΥ ΣΤΑΘΜΟΥ «ΛΟΓΚΑΝΙΚΟΣ»	115
ΣΧΗΜΑ 189 : ΕΤΗΣΙΕΣ ΜΕΓΙΣΤΕΣ ΕΝΤΑΣΕΙΣ ΒΡΟΧΗΣ ΤΟΥ ΣΤΑΘΜΟΥ «ΛΟΥΚΑΣ»	116
ΣΧΗΜΑ 190 : ΕΤΗΣΙΕΣ ΜΕΓΙΣΤΕΣ ΕΝΤΑΣΕΙΣ ΒΡΟΧΗΣ ΤΟΥ ΣΤΑΘΜΟΥ «ΜΑΥΡΙΚΗ»	118
ΣΧΗΜΑ 191 : ΕΤΗΣΙΕΣ ΜΕΓΙΣΤΕΣ ΕΝΤΑΣΕΙΣ ΒΡΟΧΗΣ ΤΟΥ ΣΤΑΘΜΟΥ «ΝΕΟΧΩΡΙΟ»	119
ΣΧΗΜΑ 192 : ΕΤΗΣΙΕΣ ΜΕΓΙΣΤΕΣ ΕΝΤΑΣΕΙΣ ΒΡΟΧΗΣ ΤΟΥ ΣΤΑΘΜΟΥ «ΠΑΛΑΙΟΠΥΡΓΟΣ»	120
ΣΧΗΜΑ 193 : ΕΤΗΣΙΕΣ ΜΕΓΙΣΤΕΣ ΕΝΤΑΣΕΙΣ ΒΡΟΧΗΣ ΤΟΥ ΣΤΑΘΜΟΥ «ΠΑΛΑΝΤΙΟ»	122
ΣΧΗΜΑ 194 : ΕΤΗΣΙΕΣ ΜΕΓΙΣΤΕΣ ΕΝΤΑΣΕΙΣ ΒΡΟΧΗΣ ΤΟΥ ΣΤΑΘΜΟΥ «ΤΡΙΠΟΛΗ»	123

1 ΔΙΑΓΡΑΜΜΑΤΑ ΒΡΟΧΟΜΕΤΡΩΝ

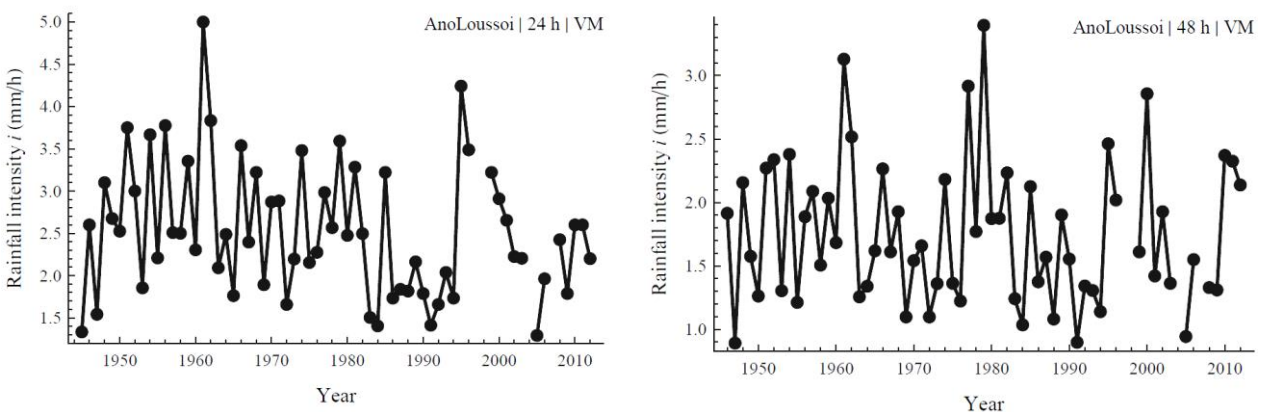
1.1 ΥΔΑΤΙΚΟ ΔΙΑΜΕΡΙΣΜΑ ΔΥΤΙΚΗΣ ΠΕΛΟΠΟΝΝΗΣΟΥ (GR01)



Σχήμα 1 : Ετήσιες μέγιστες εντάσεις βροχής του σταθμού «ΑΝΑΛΗΨΗ»



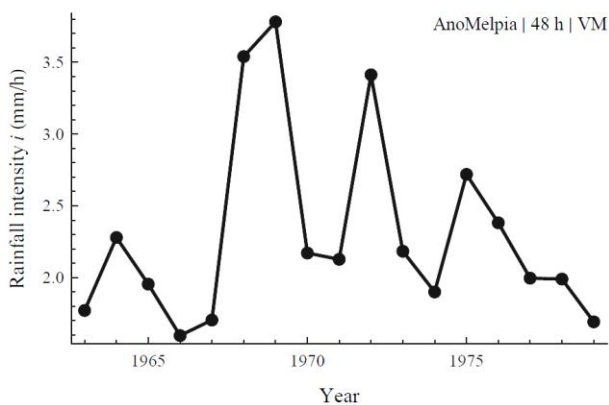
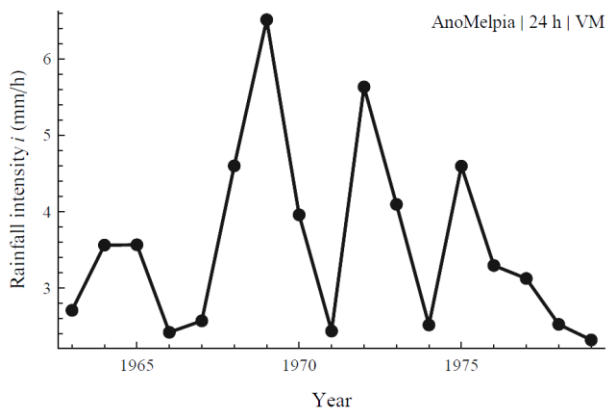
Σχήμα 2 : Ετήσιες μέγιστες εντάσεις βροχής του σταθμού «ΑΝΩ ΚΑΡΥΑΙ»



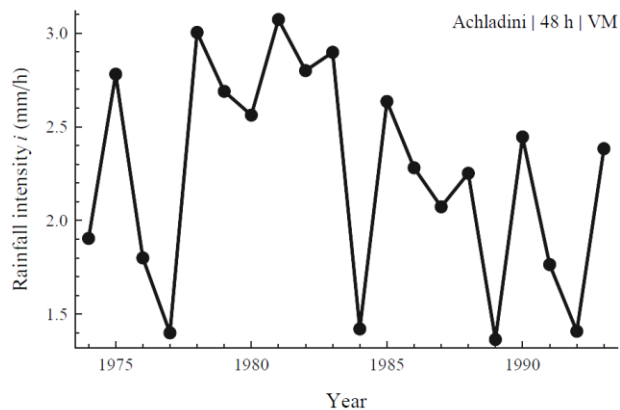
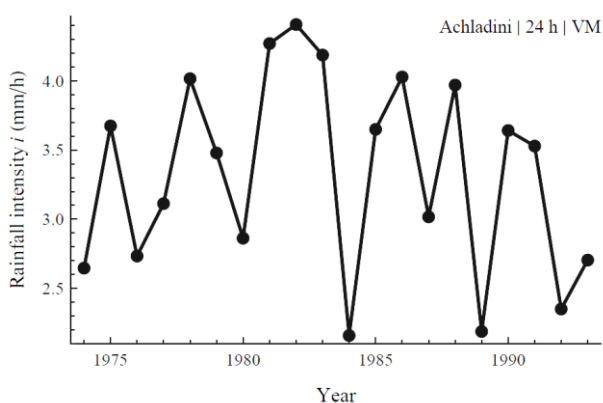
Σχήμα 3 : Ετήσιες μέγιστες εντάσεις βροχής του σταθμού «ΑΝΩ ΛΟΥΣΟΙ»

ΠΑΡΑΔΟΤΕΟ 2

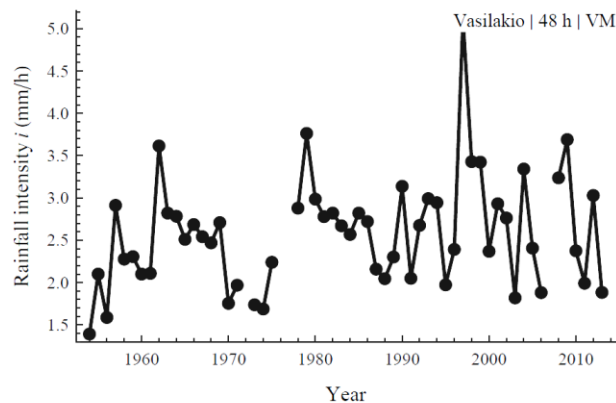
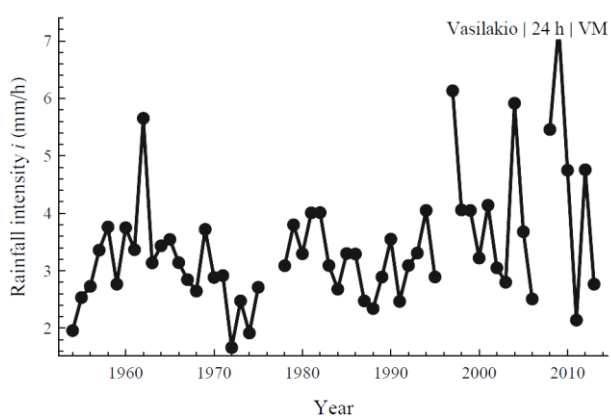
Π2: Γραφική απεικόνιση μέγιστων εντάσεων βροχής



Σχήμα 4 : Ετήσιες μέγιστες εντάσεις βροχής του σταθμού «ΑΝΩ ΜΕΛΠΕΙΑ»



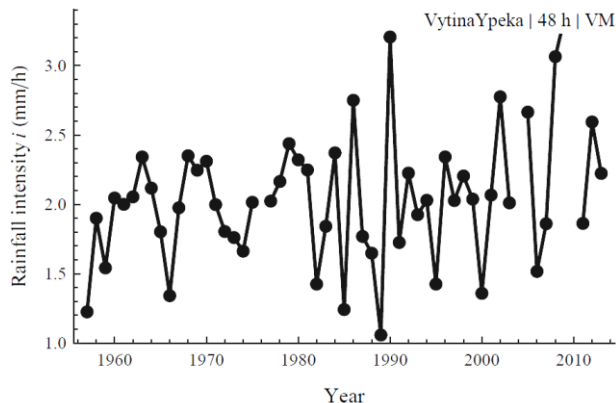
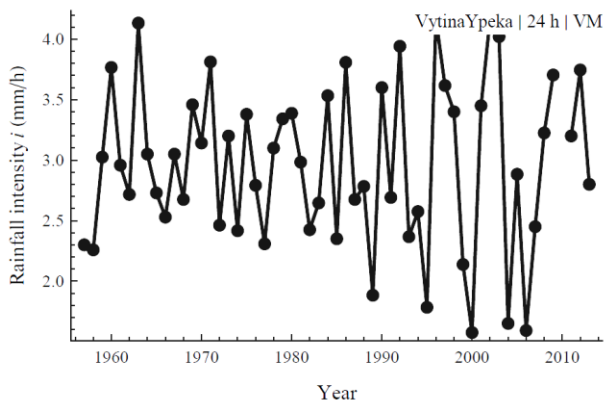
Σχήμα 5 : Ετήσιες μέγιστες εντάσεις βροχής του σταθμού «ΑΧΛΑΔΙΝΗ»



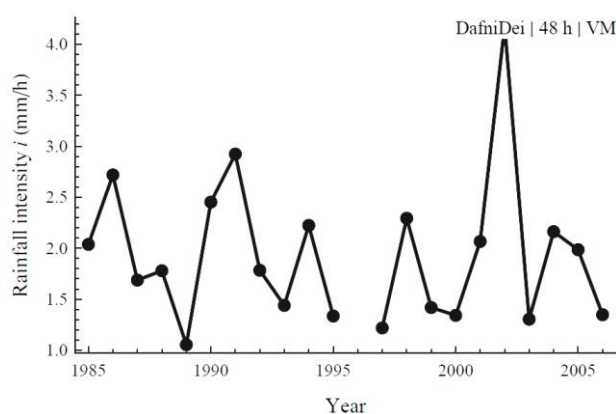
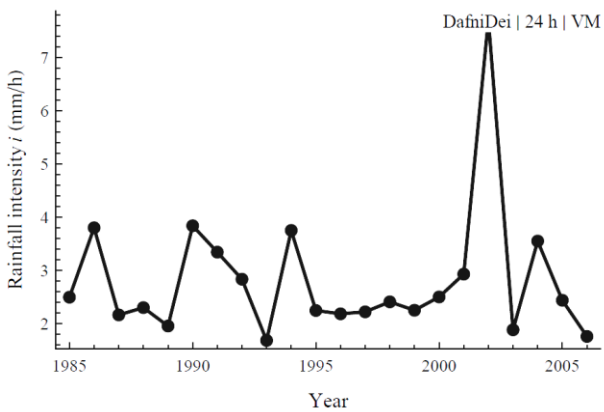
Σχήμα 6 : Ετήσιες μέγιστες εντάσεις βροχής του σταθμού «ΒΑΣΙΛΑΚΙΟ»

ΠΑΡΑΔΟΤΕΟ 2

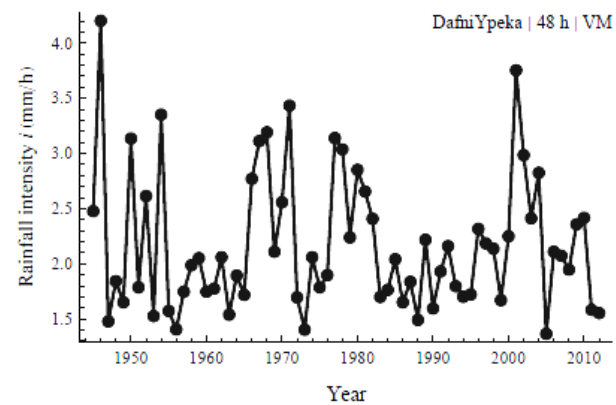
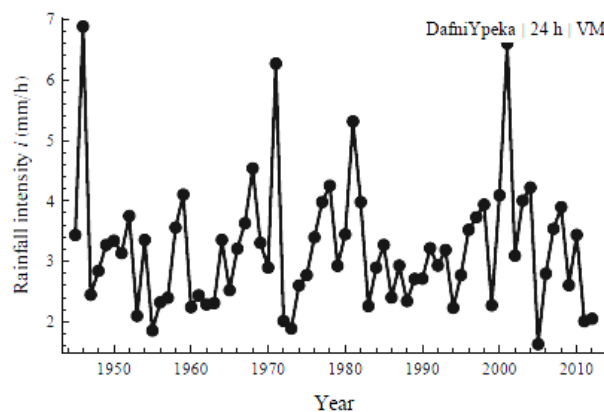
Π2: Γραφική απεικόνιση μέγιστων εντάσεων βροχής



Σχήμα 7 : Ετήσιες μέγιστες εντάσεις βροχής του σταθμού «ΒΥΤΙΝΑ (Υ.ΠΕ.Κ.Α.)»



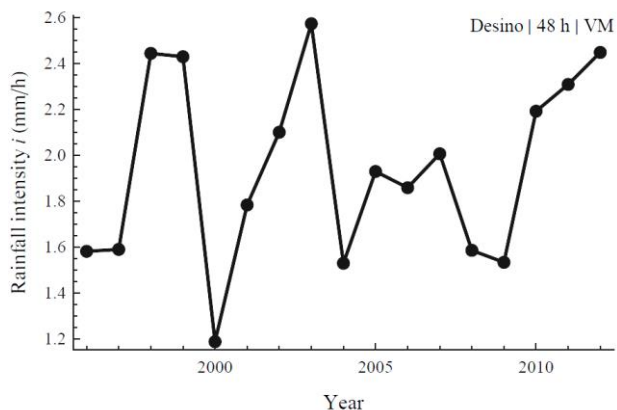
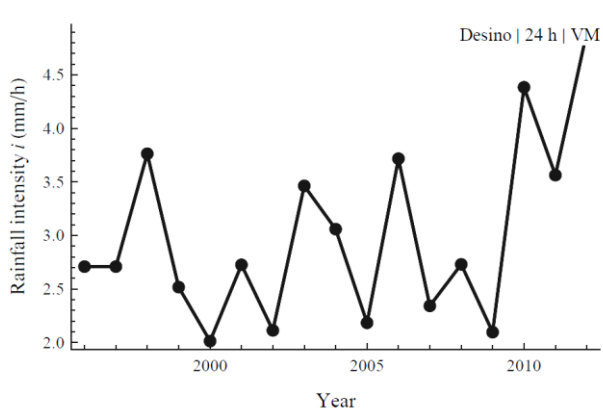
Σχήμα 8 : Ετήσιες μέγιστες εντάσεις βροχής του σταθμού «ΔΑΦΝΗ (Δ.Ε.Η.)»



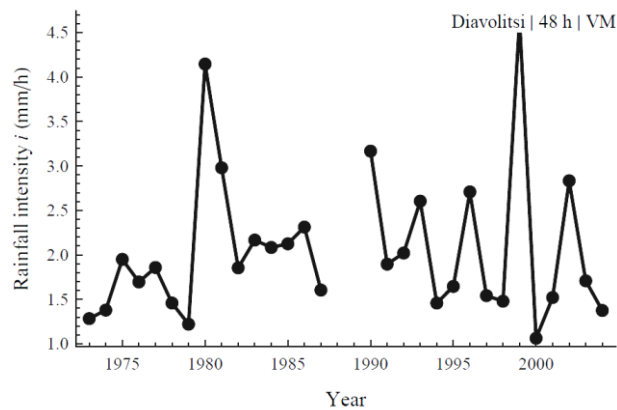
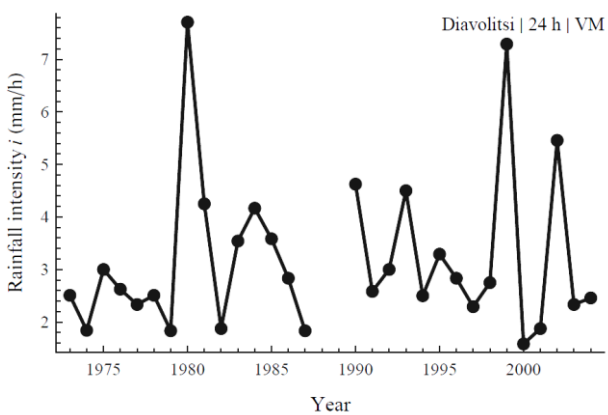
Σχήμα 9 : Ετήσιες μέγιστες εντάσεις βροχής του σταθμού «ΔΑΦΝΗ (Υ.ΠΕ.Κ.Α.)»

ΠΑΡΑΔΟΤΕΟ 2

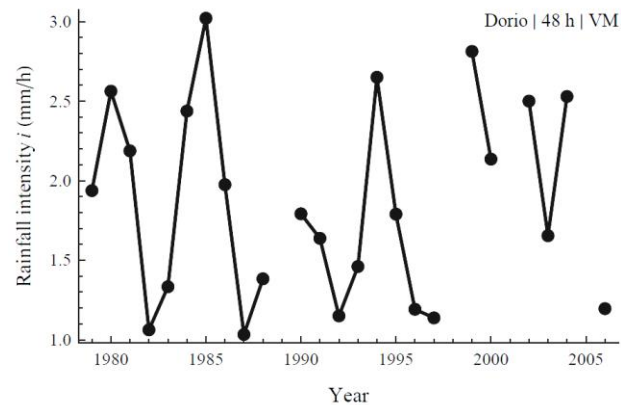
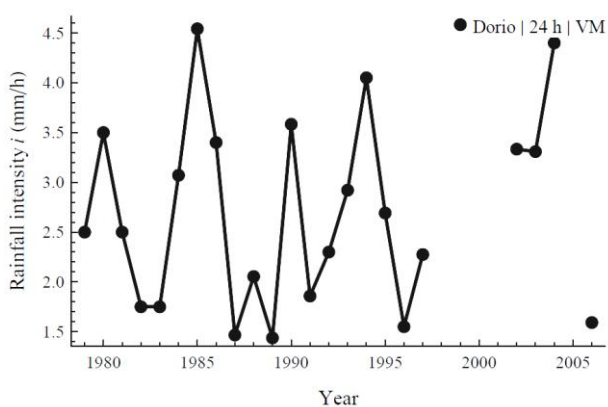
Π2: Γραφική απεικόνιση μέγιστων εντάσεων βροχής



Σχήμα 10 : Ετήσιες μέγιστες εντάσεις βροχής του σταθμού «ΔΕΣΙΝΟ»



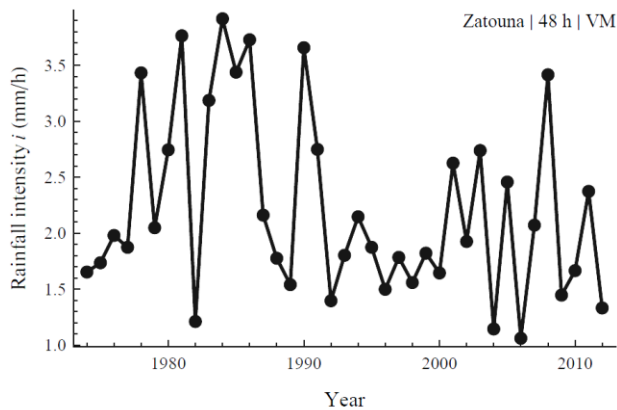
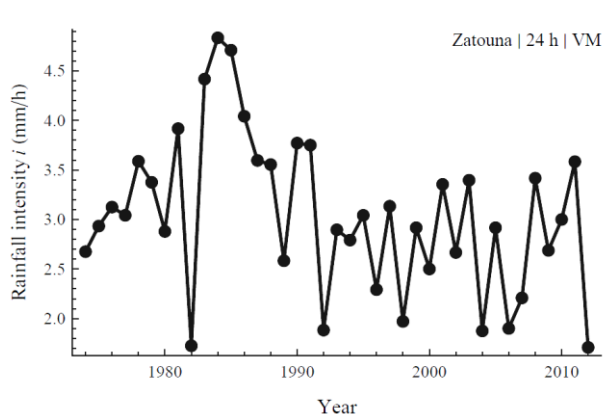
Σχήμα 11 : Ετήσιες μέγιστες εντάσεις βροχής του σταθμού «ΔΙΑΒΟΛΙΤΣΙ»



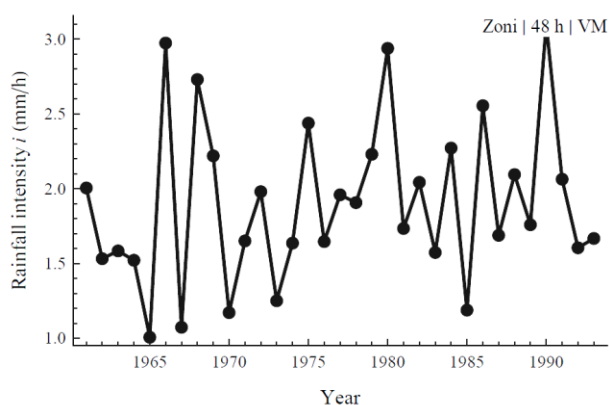
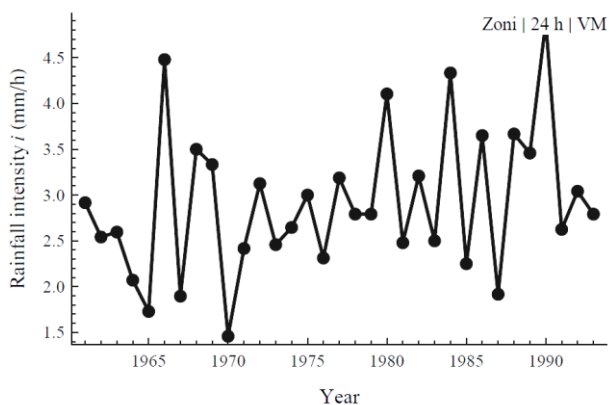
Σχήμα 12 : Ετήσιες μέγιστες εντάσεις βροχής του σταθμού «ΔΩΡΙΟ»

ΠΑΡΑΔΟΤΕΟ 2

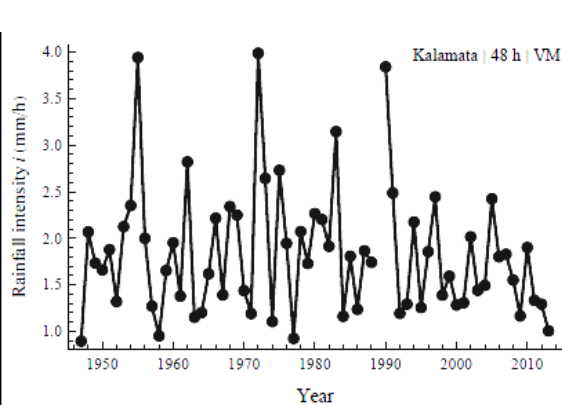
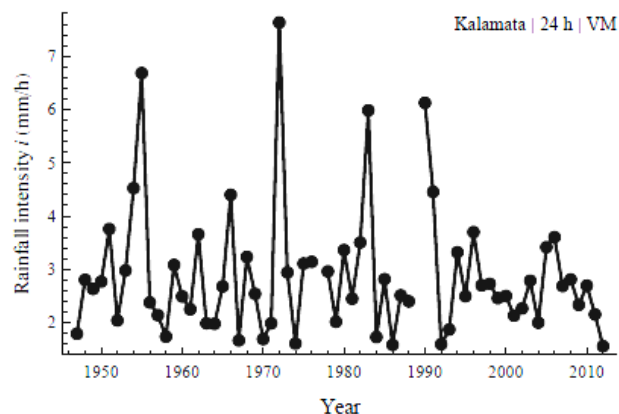
Π2: Γραφική απεικόνιση μέγιστων εντάσεων βροχής



Σχήμα 13 : Ετήσιες μέγιστες εντάσεις βροχής του σταθμού «ΖΑΤΟΥΝΑ»



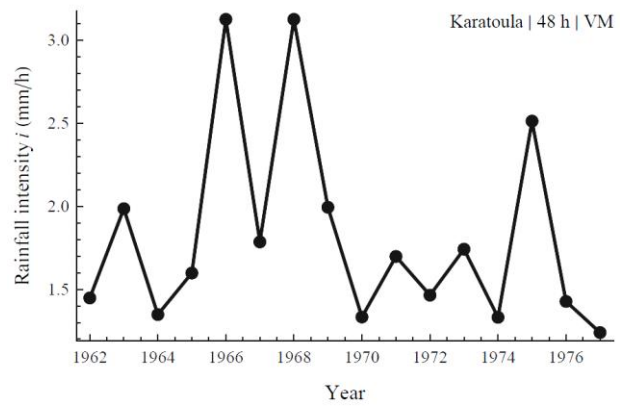
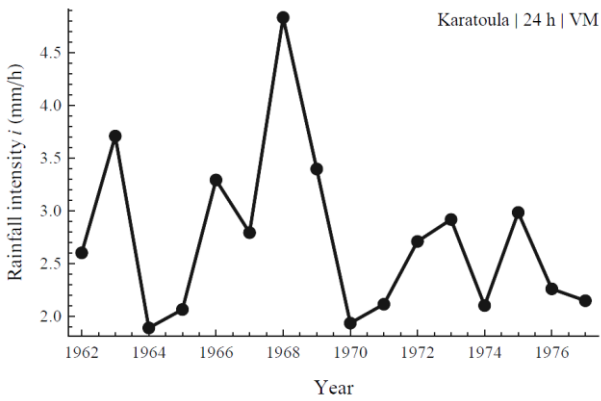
Σχήμα 14 : Ετήσιες μέγιστες εντάσεις βροχής του σταθμού «ΖΩΝΗ»



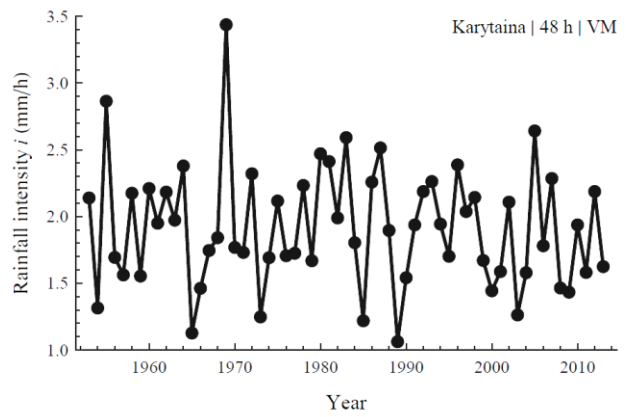
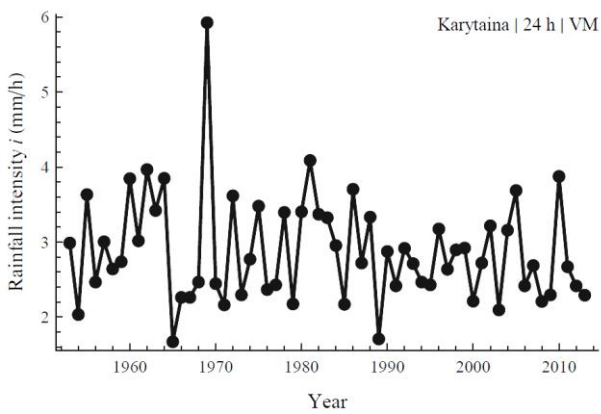
Σχήμα 15 : Ετήσιες μέγιστες εντάσεις βροχής του σταθμού «ΚΑΛΑΜΑΤΑ»

ΠΑΡΑΔΟΤΕΟ 2

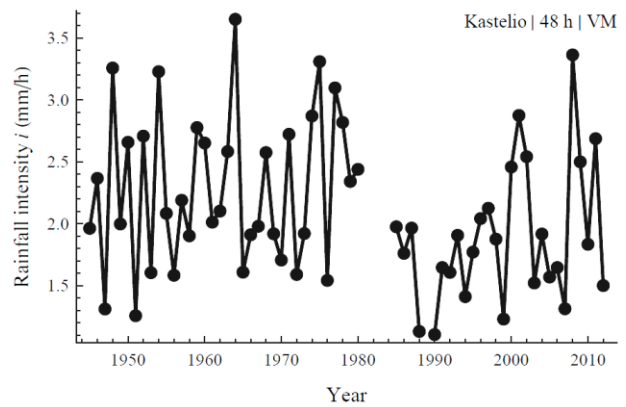
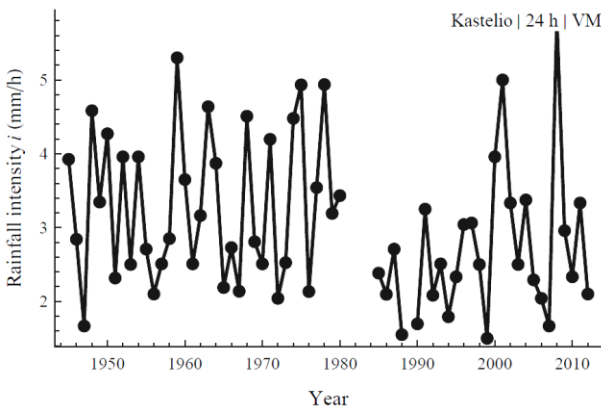
Π2: Γραφική απεικόνιση μέγιστων εντάσεων βροχής



Σχήμα 16 : Ετήσιες μέγιστες εντάσεις βροχής του σταθμού «ΚΑΡΑΤΟΥΛΑ»



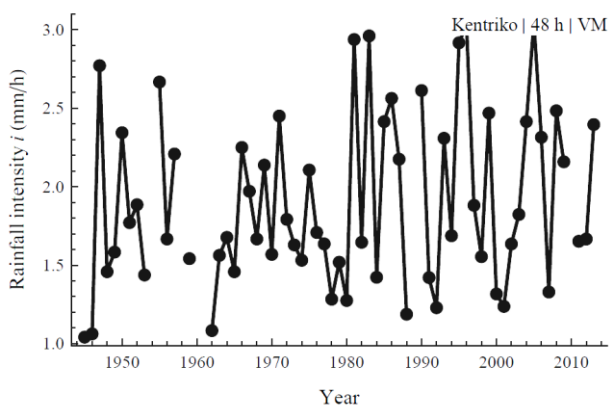
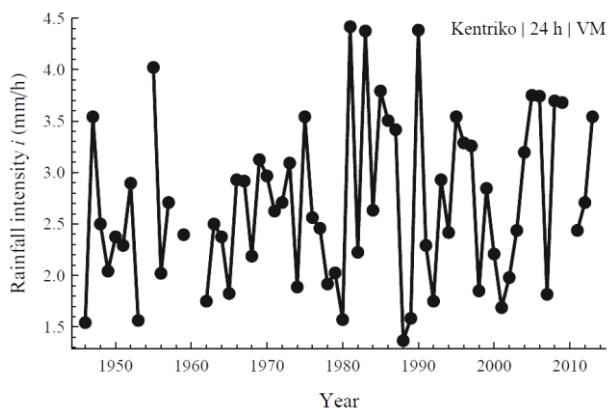
Σχήμα 17 : Ετήσιες μέγιστες εντάσεις βροχής του σταθμού «ΚΑΡΥΤΑΙΝΑ»



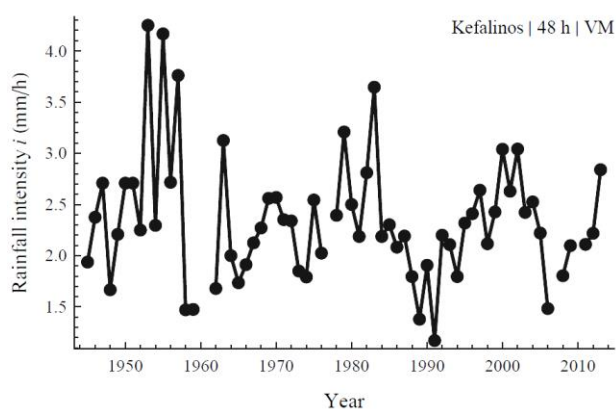
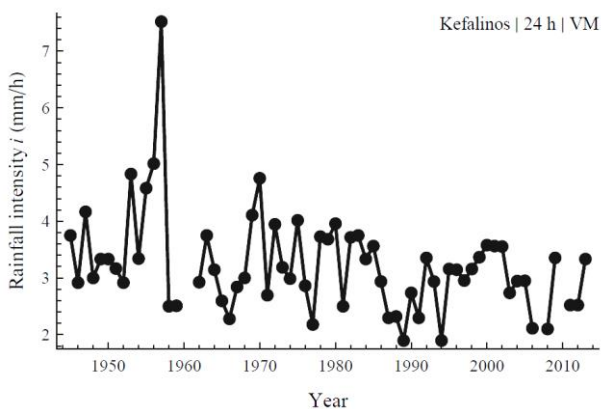
Σχήμα 18 : Ετήσιες μέγιστες εντάσεις βροχής του σταθμού «ΚΑΣΤΕΛΛΙΟ»

ΠΑΡΑΔΟΤΕΟ 2

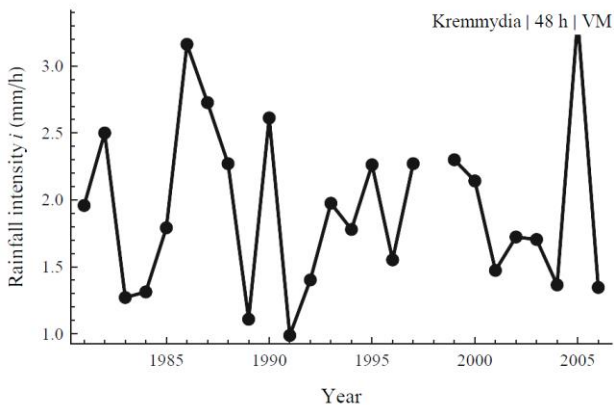
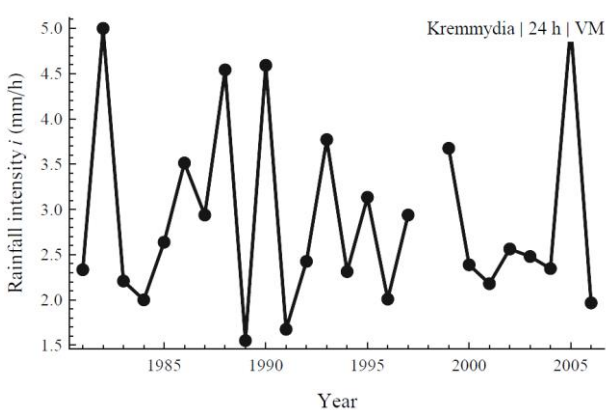
Π2: Γραφική απεικόνιση μέγιστων εντάσεων βροχής



Σχήμα 19 : Ετήσιες μέγιστες εντάσεις βροχής του σταθμού «ΚΕΝΤΡΙΚΟ»



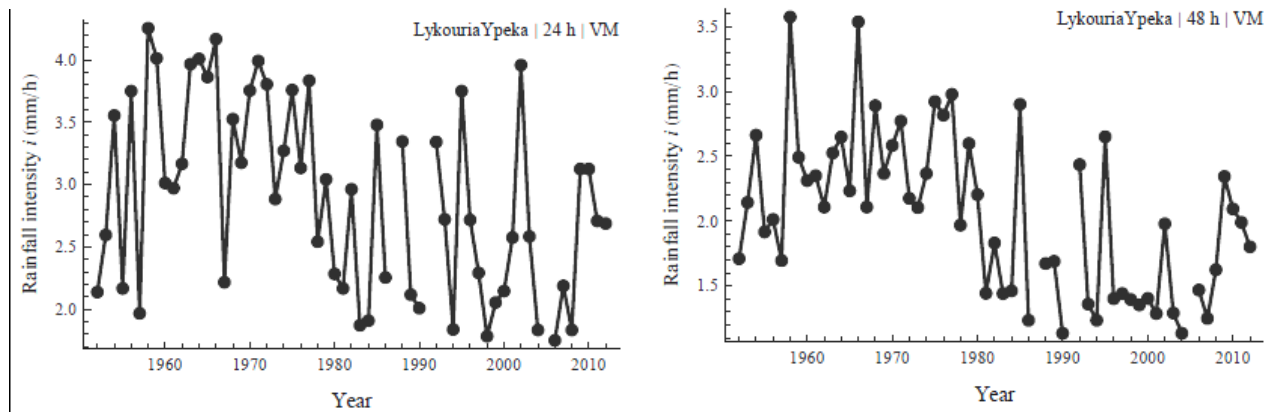
Σχήμα 20 : Ετήσιες μέγιστες εντάσεις βροχής του σταθμού «ΚΕΦΑΛΗΝΟΣ»



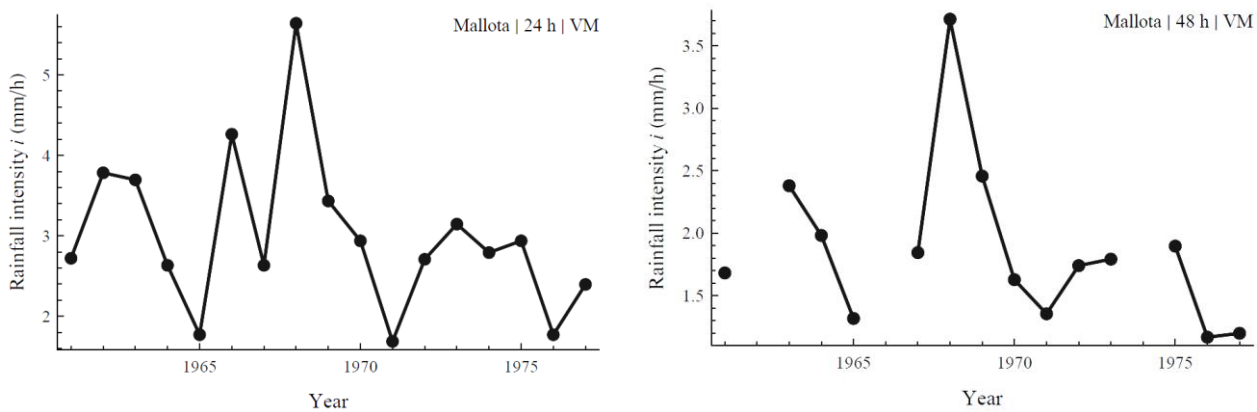
Σχήμα 21 : Ετήσιες μέγιστες εντάσεις βροχής του σταθμού «ΚΡΕΜΜΥΔΙΑ»

ΠΑΡΑΔΟΤΕΟ 2

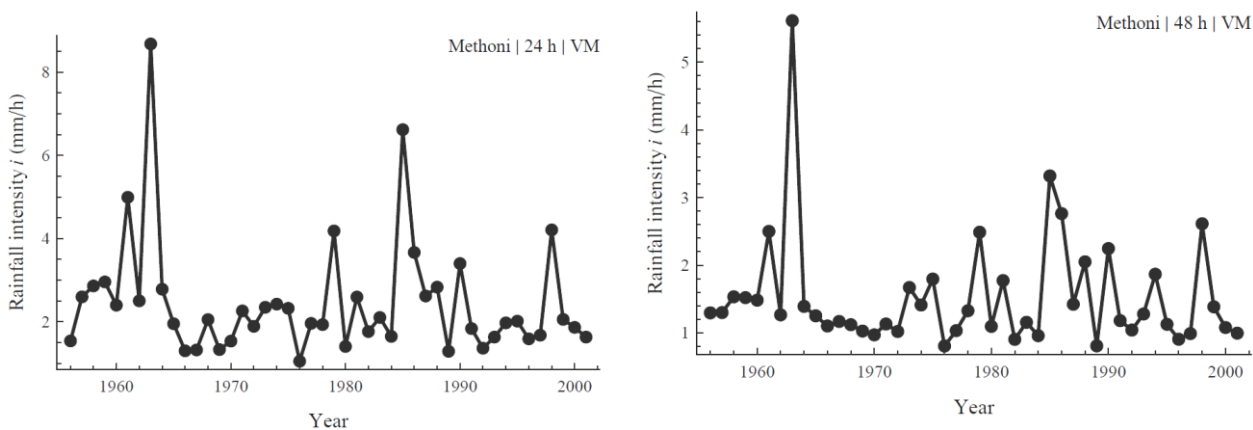
Π2: Γραφική απεικόνιση μέγιστων εντάσεων βροχής



Σχήμα 22 : Ετήσιες μέγιστες εντάσεις βροχής του σταθμού «ΛΥΚΟΥΡΙΑ (Υ.ΠΕ.Κ.Α.)»



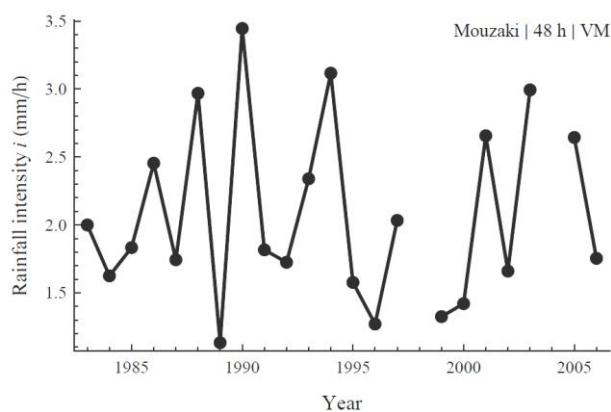
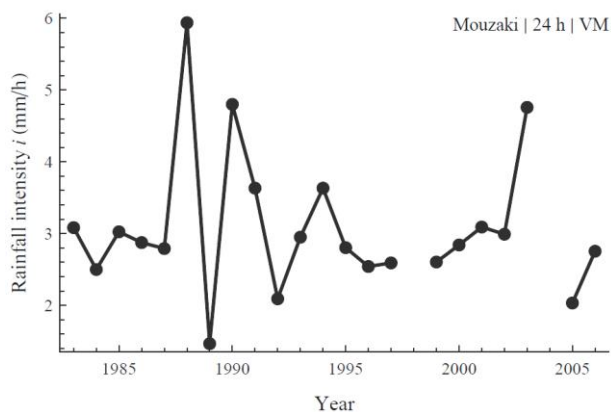
Σχήμα 23 : Ετήσιες μέγιστες εντάσεις βροχής του σταθμού «ΜΑΛΛΩΤΑ»



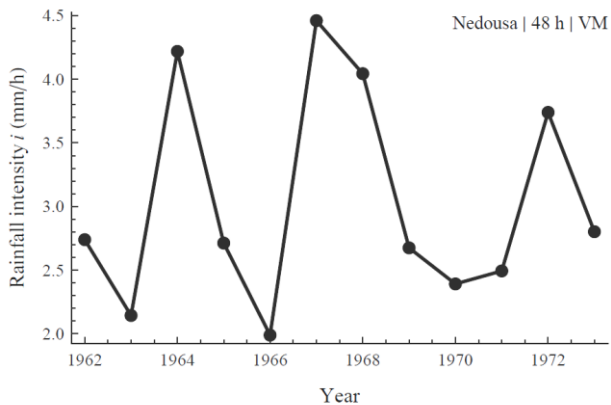
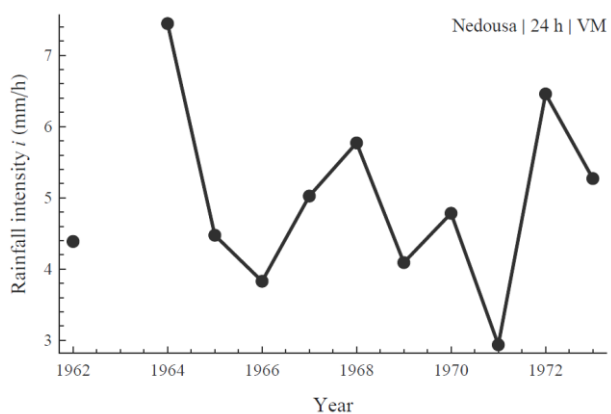
Σχήμα 24 : Ετήσιες μέγιστες εντάσεις βροχής του σταθμού «ΜΕΘΩΝΗ»

ΠΑΡΑΔΟΤΕΟ 2

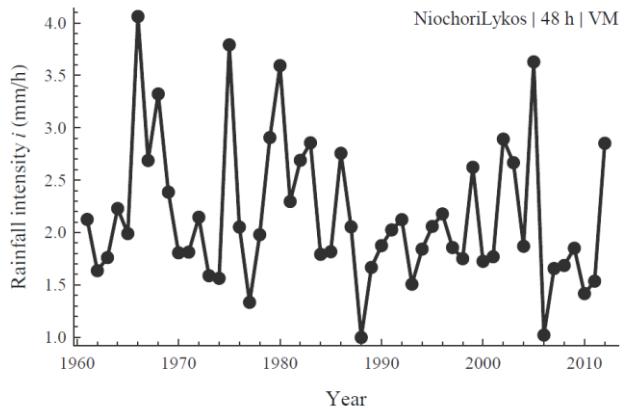
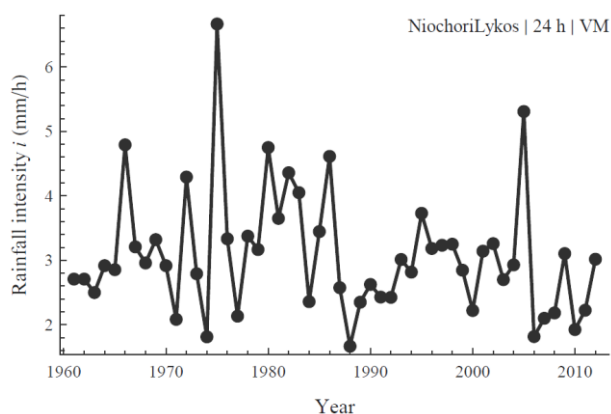
Π2: Γραφική απεικόνιση μέγιστων εντάσεων βροχής



Σχήμα 25 : Ετήσιες μέγιστες εντάσεις βροχής του σταθμού «ΜΟΥΖΑΚΙ»



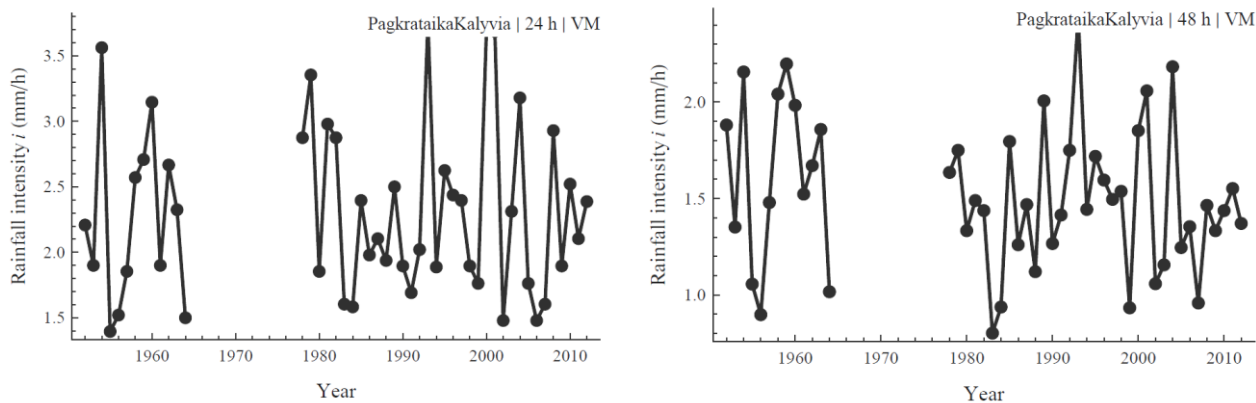
Σχήμα 26 : Ετήσιες μέγιστες εντάσεις βροχής του σταθμού «ΝΕΔΟΥΣΑ»



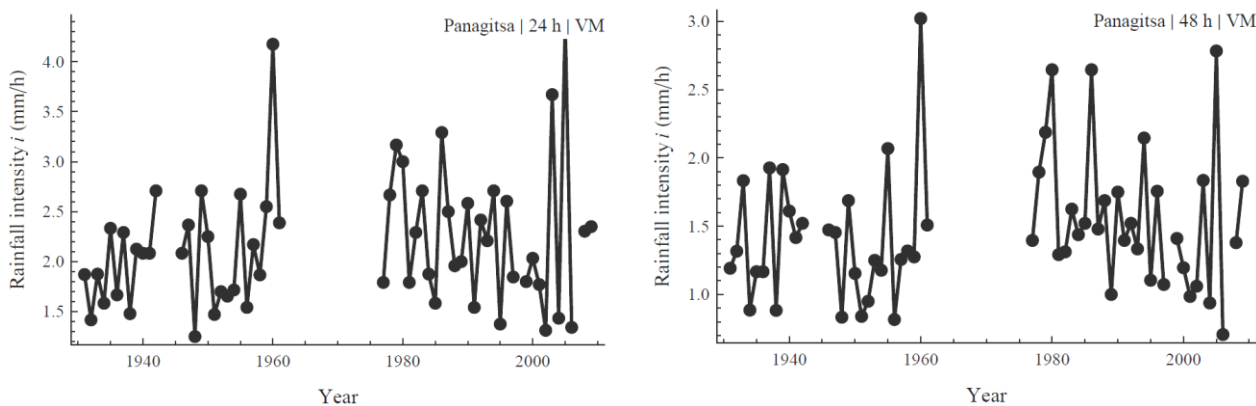
Σχήμα 27 : Ετήσιες μέγιστες εντάσεις βροχής του σταθμού «ΝΕΟΧΩΡΙ ΜΑΝΤΙΝΕΙΑΣ»

ΠΑΡΑΔΟΤΕΟ 2

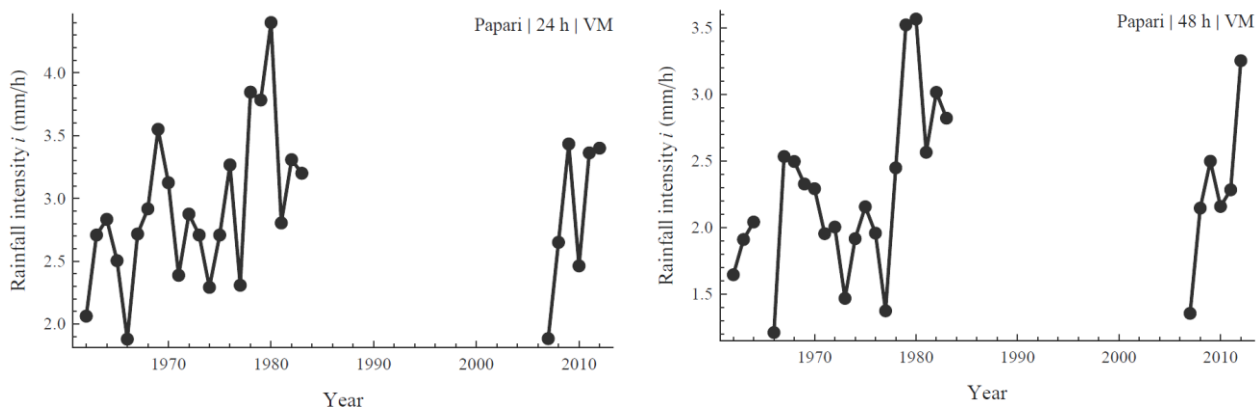
Π2: Γραφική απεικόνιση μέγιστων εντάσεων βροχής



Σχήμα 28 : Ετήσιες μέγιστες εντάσεις βροχής του σταθμού «ΠΑΓΡΑΤΑΙΚΑ ΚΑΛΥΒΙΑ»



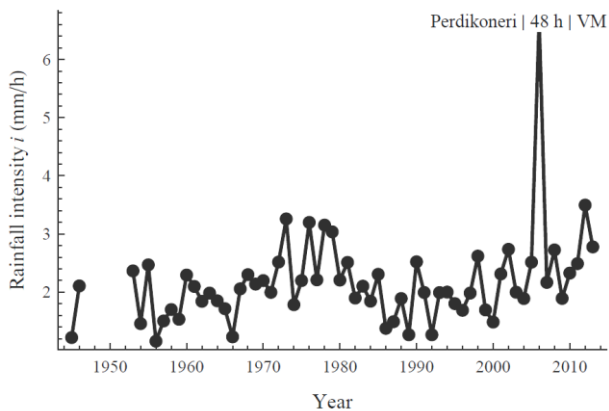
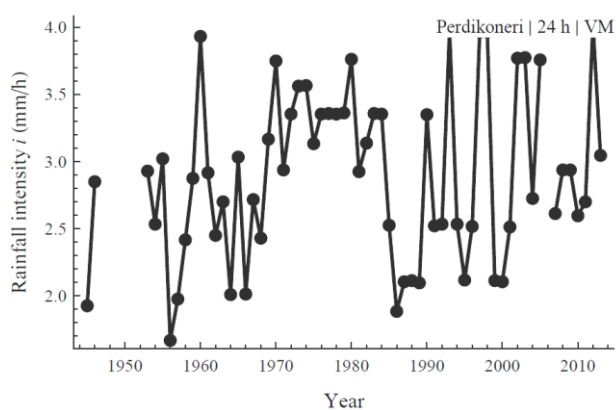
Σχήμα 29 : Ετήσιες μέγιστες εντάσεις βροχής του σταθμού «ΠΑΝΑΓΙΤΣΑ»



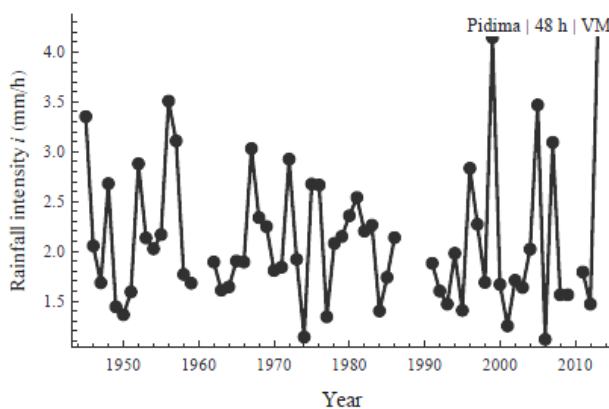
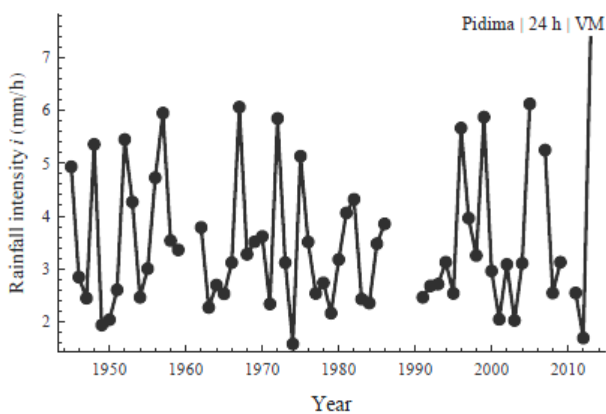
Σχήμα 30 : Ετήσιες μέγιστες εντάσεις βροχής του σταθμού «ΠΑΠΑΡΗΣ»

ΠΑΡΑΔΟΤΕΟ 2

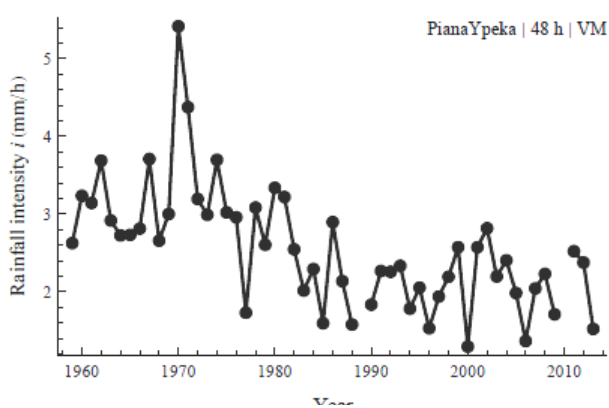
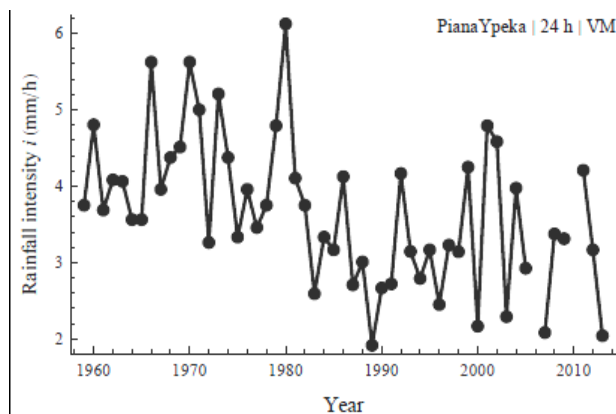
Π2: Γραφική απεικόνιση μέγιστων εντάσεων βροχής



Σχήμα 31 : Ετήσιες μέγιστες εντάσεις βροχής του σταθμού «ΠΕΡΔΙΚΟΝΕΡΙ»



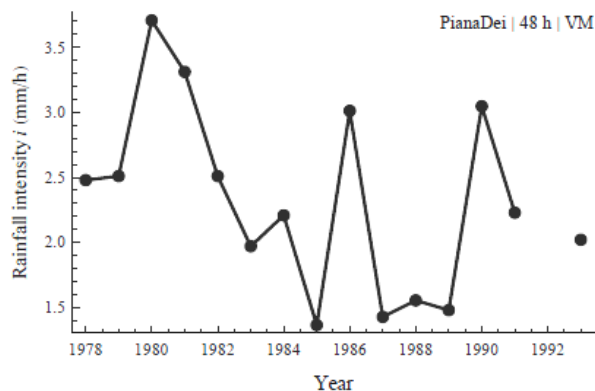
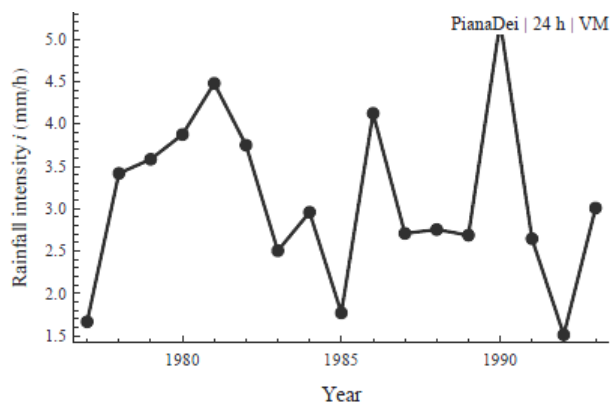
Σχήμα 32 : Ετήσιες μέγιστες εντάσεις βροχής του σταθμού «ΠΗΔΗΜΑ»



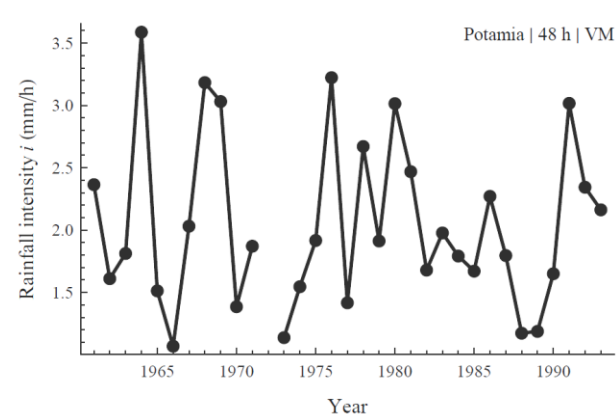
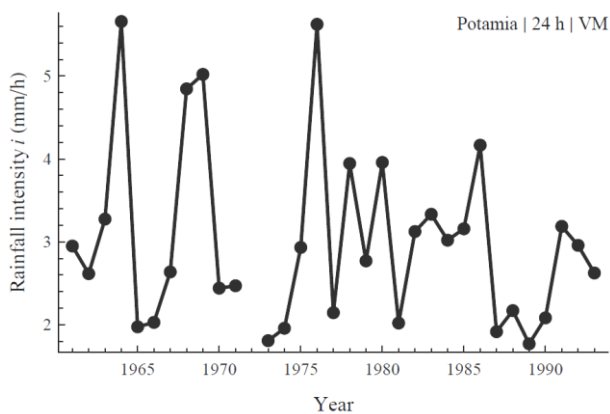
Σχήμα 33 : Ετήσιες μέγιστες εντάσεις βροχής του σταθμού «ΠΙΑΝΑ (Υ.ΠΕ.ΚΑ.)»

ΠΑΡΑΔΟΤΕΟ 2

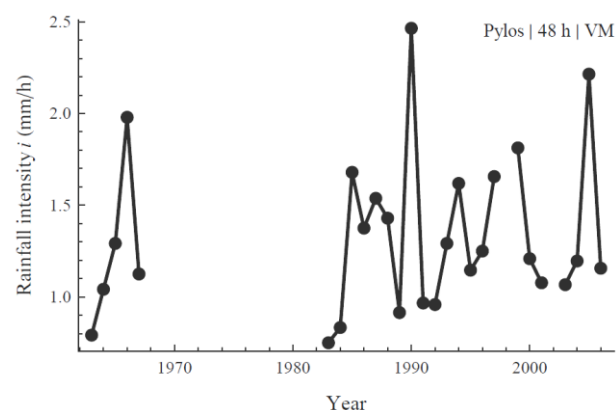
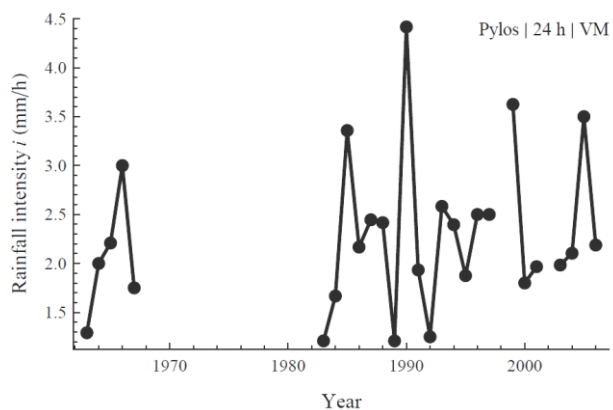
Π2: Γραφική απεικόνιση μέγιστων εντάσεων βροχής



Σχήμα 34 : Ετήσιες μέγιστες εντάσεις βροχής του σταθμού «ΠΙΑΝΑ (Δ.Ε.Η.)»



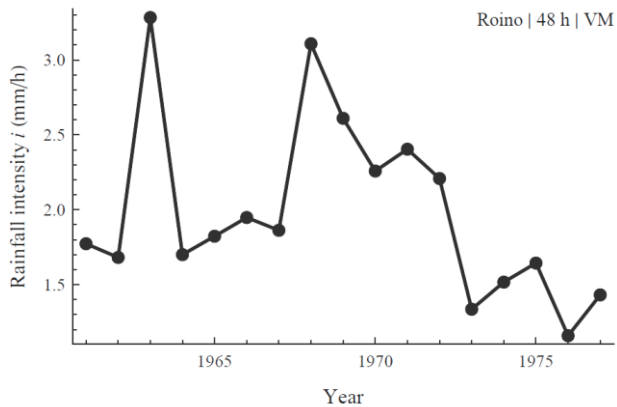
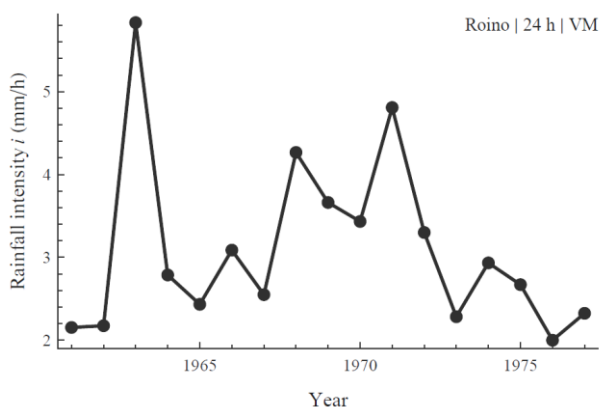
Σχήμα 35 : Ετήσιες μέγιστες εντάσεις βροχής του σταθμού «ΠΟΤΑΜΙΑ»



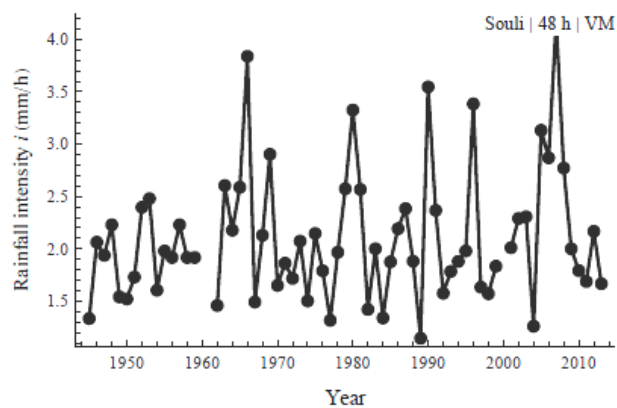
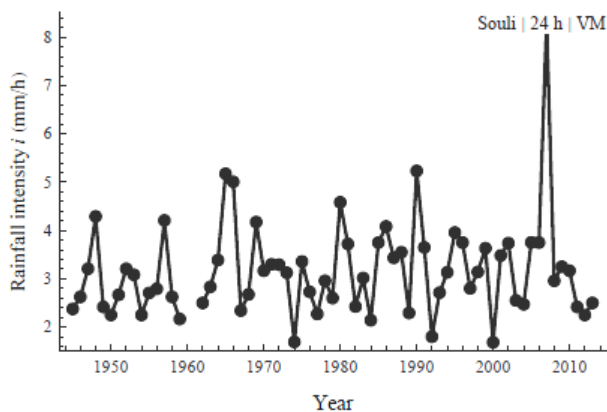
Σχήμα 36 : Ετήσιες μέγιστες εντάσεις βροχής του σταθμού «ΠΥΛΟΣ»

ΠΑΡΑΔΟΤΕΟ 2

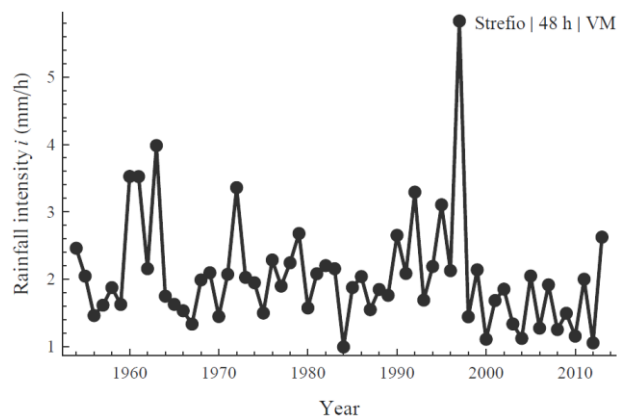
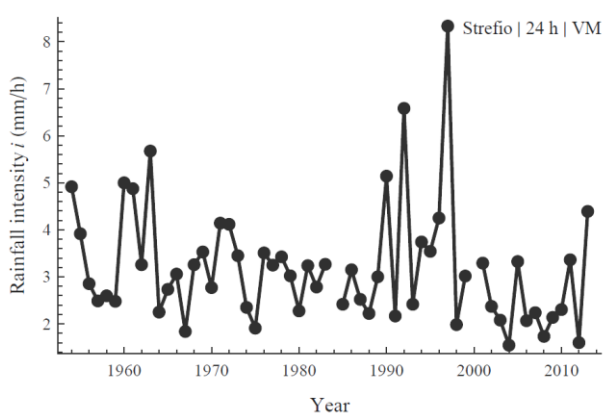
Π2: Γραφική απεικόνιση μέγιστων εντάσεων βροχής



Σχήμα 37 : Ετήσιες μέγιστες εντάσεις βροχής του σταθμού «ΡΟΙΝΟ»



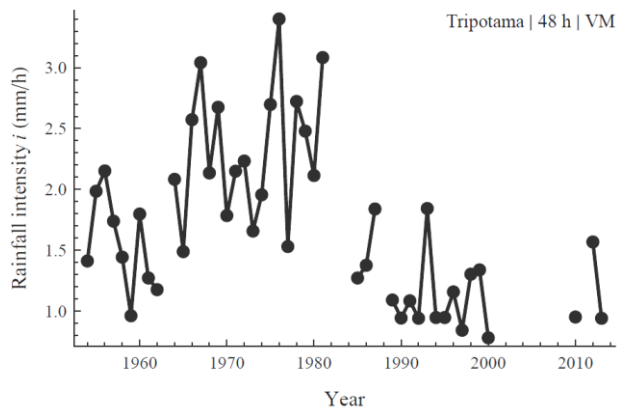
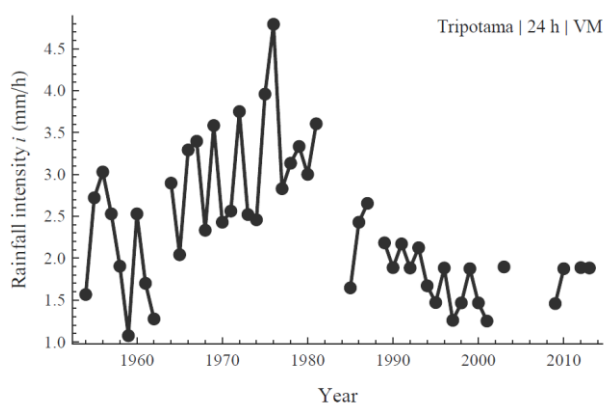
Σχήμα 38 : Ετήσιες μέγιστες εντάσεις βροχής του σταθμού «ΣΟΥΛΙ»



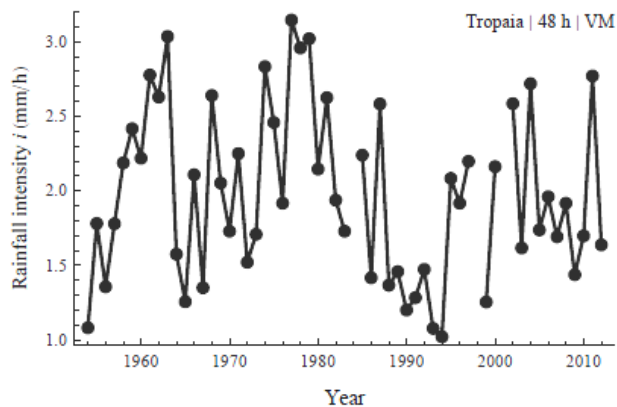
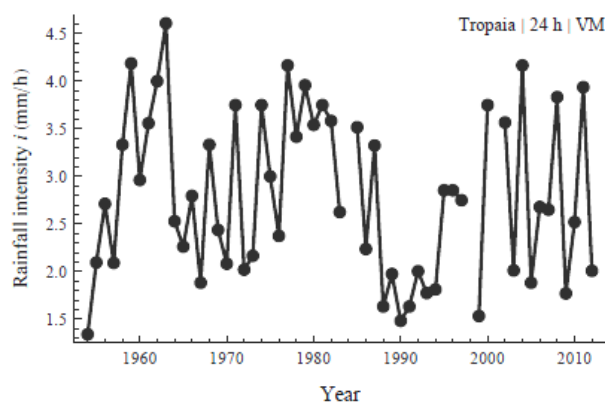
Σχήμα 39 : Ετήσιες μέγιστες εντάσεις βροχής του σταθμού «ΣΤΡΕΦΙΟ»

ΠΑΡΑΔΟΤΕΟ 2

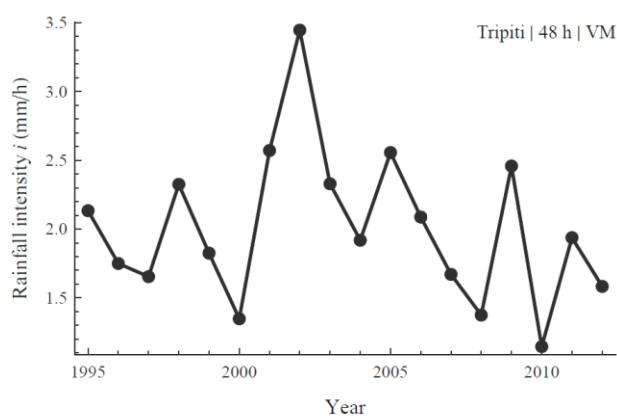
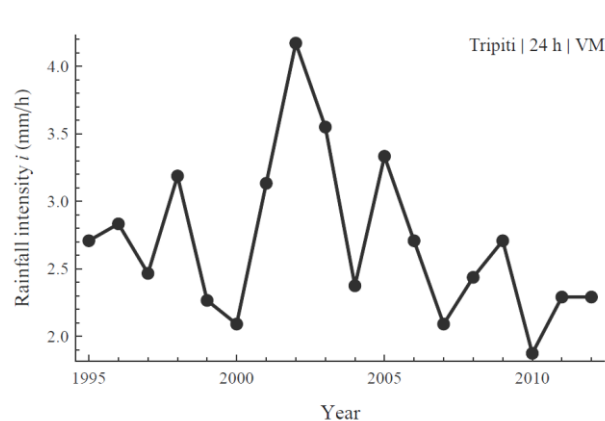
Π2: Γραφική απεικόνιση μέγιστων εντάσεων βροχής



Σχήμα 40 : Ετήσιες μέγιστες εντάσεις βροχής του σταθμού «ΤΡΙΠΟΤΑΜΑ»



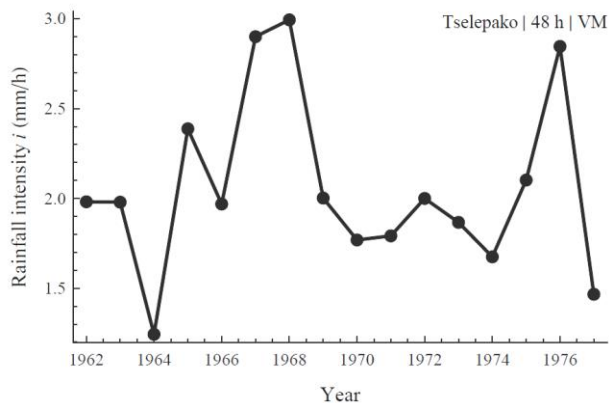
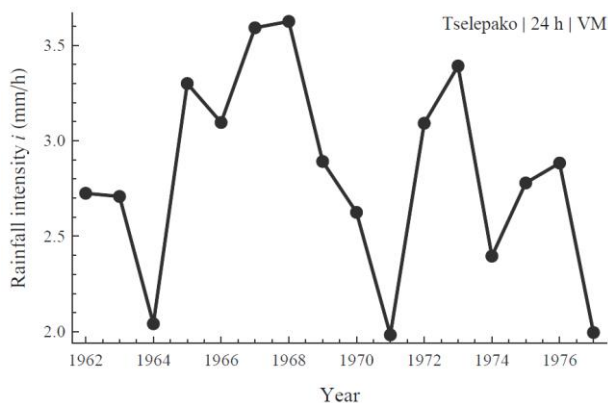
Σχήμα 41 : Ετήσιες μέγιστες εντάσεις βροχής του σταθμού «ΤΡΟΠΑΙΑ»



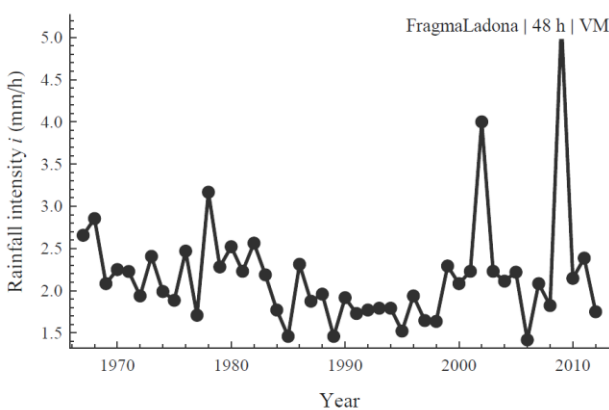
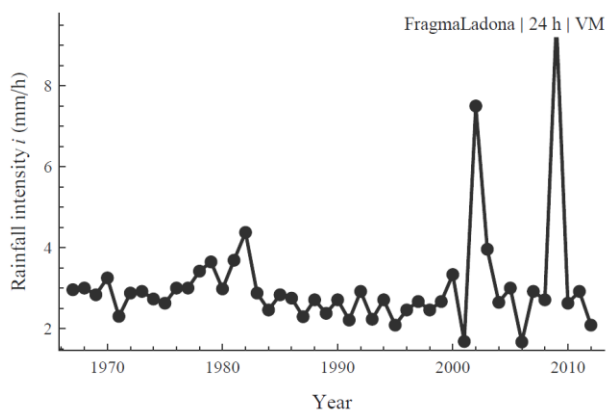
Σχήμα 42 : Ετήσιες μέγιστες εντάσεις βροχής του σταθμού «ΤΡΥΠΗΤΗ»

ΠΑΡΑΔΟΤΕΟ 2

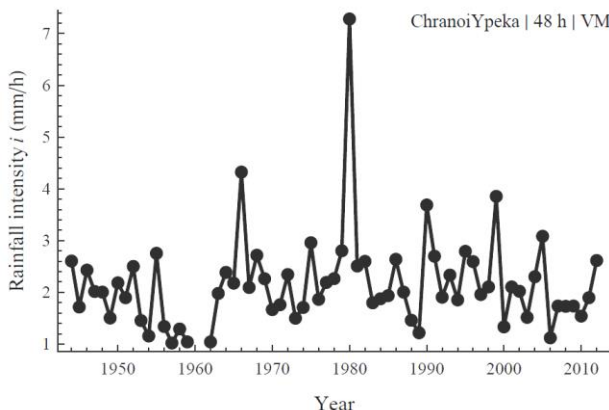
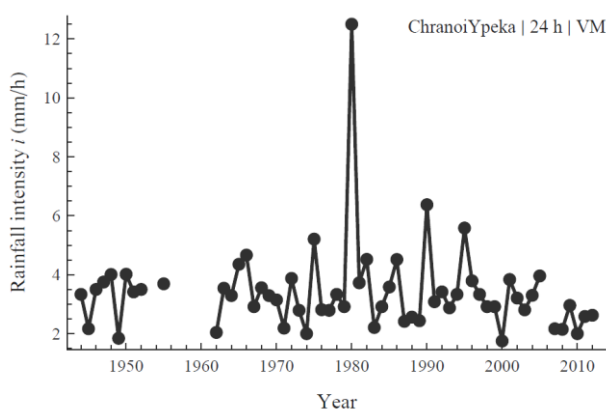
Π2: Γραφική απεικόνιση μέγιστων εντάσεων βροχής



Σχήμα 43 : Ετήσιες μέγιστες εντάσεις βροχής του σταθμού «ΤΣΕΛΕΠΑΚΟ»

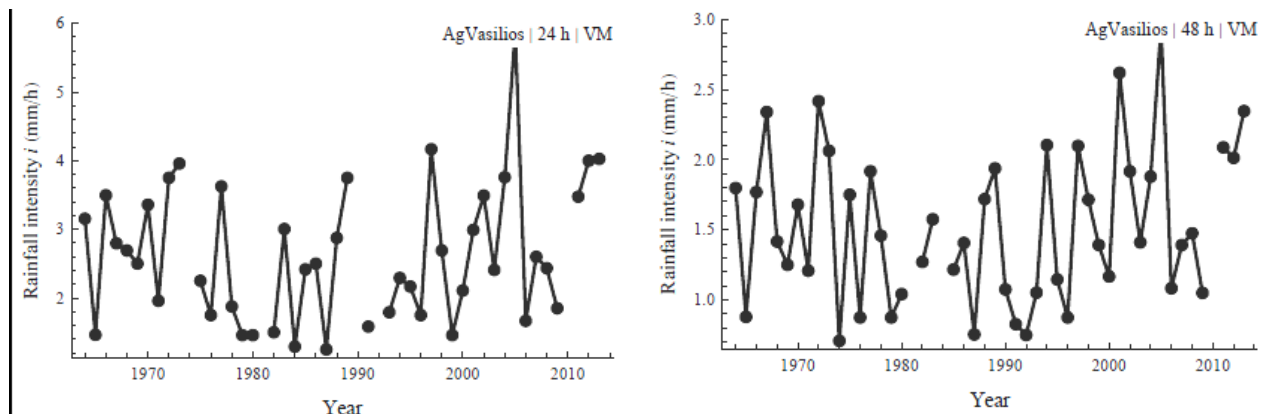


Σχήμα 44 : Ετήσιες μέγιστες εντάσεις βροχής του σταθμού «ΦΡΑΓΜΑ ΛΑΔΩΝΑ»

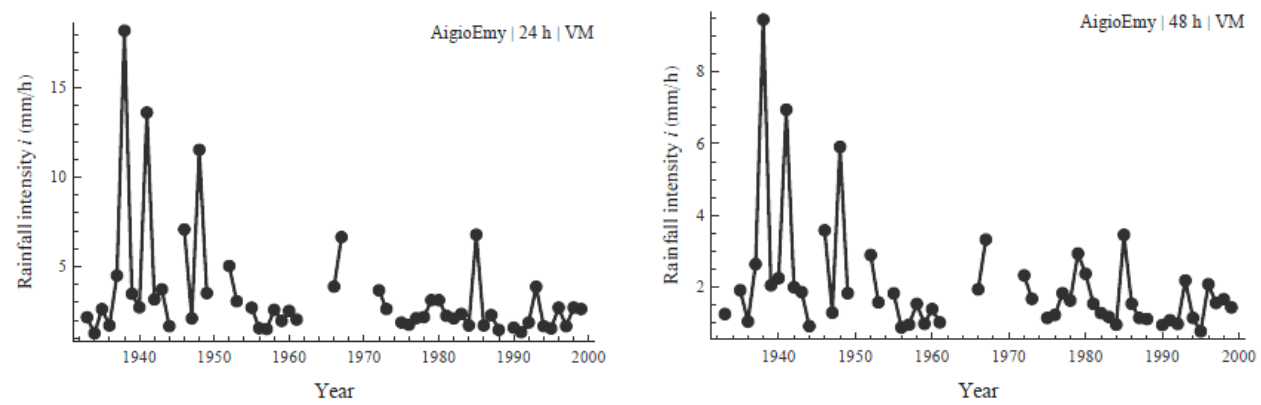


Σχήμα 45 : Ετήσιες μέγιστες εντάσεις βροχής του σταθμού «ΧΡΑΝΟΙ (Υ.ΠΕ.Κ.Α.)»

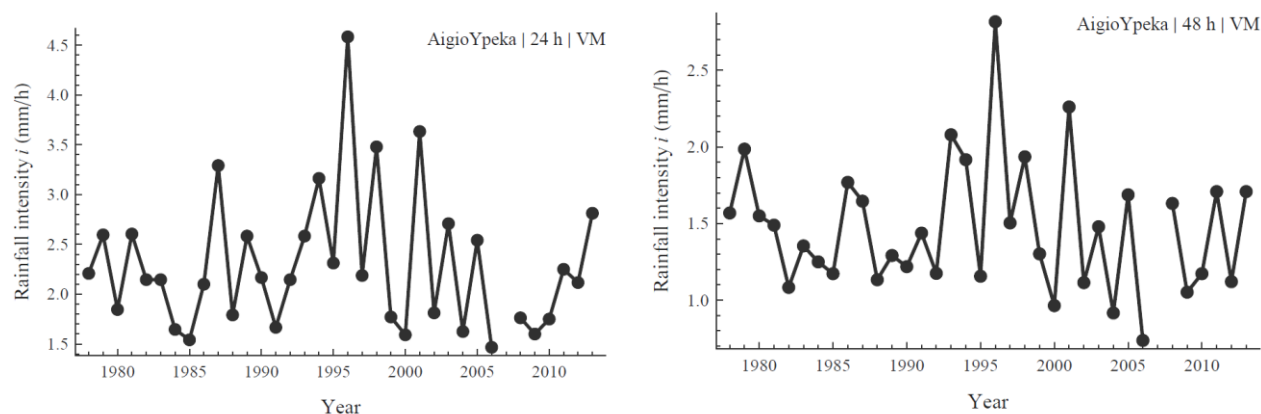
1.2 ΥΔΑΤΙΚΟ ΔΙΑΜΕΡΙΣΜΑ ΒΟΡΕΙΑΣ ΠΕΛΟΠΟΝΝΗΣΟΥ (GR02)



Σχήμα 46 : Ετήσιες μέγιστες εντάσεις βροχής του σταθμού «ΑΓΙΟΣ ΒΑΣΙΛΕΙΟΣ»



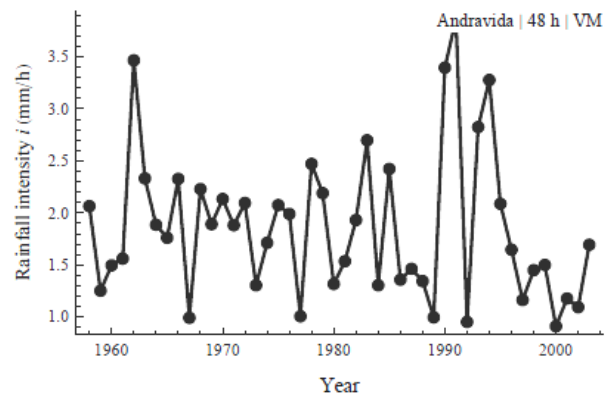
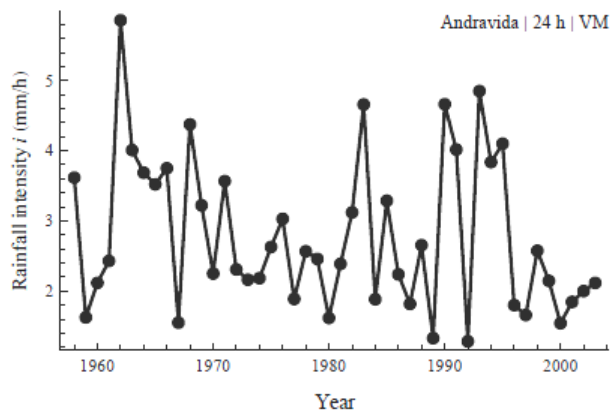
Σχήμα 47 : Ετήσιες μέγιστες εντάσεις βροχής του σταθμού «ΑΙΓΙΟ (ΕΜΥ)»



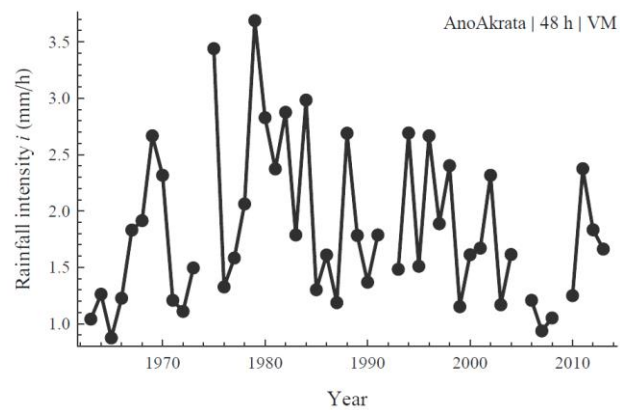
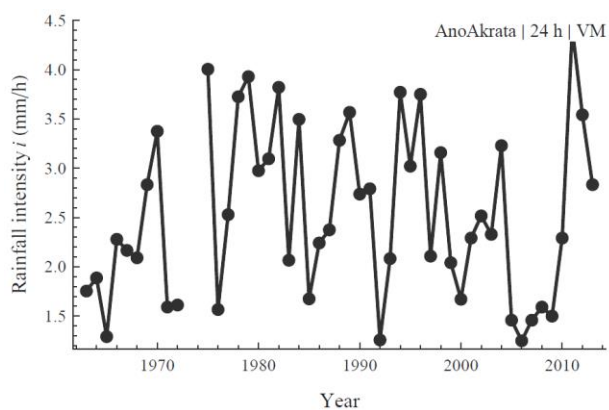
Σχήμα 48 : Ετήσιες μέγιστες εντάσεις βροχής του σταθμού «ΑΙΓΙΟ (Υ.ΠΕ.Κ.Α.)»

ΠΑΡΑΔΟΤΕΟ 2

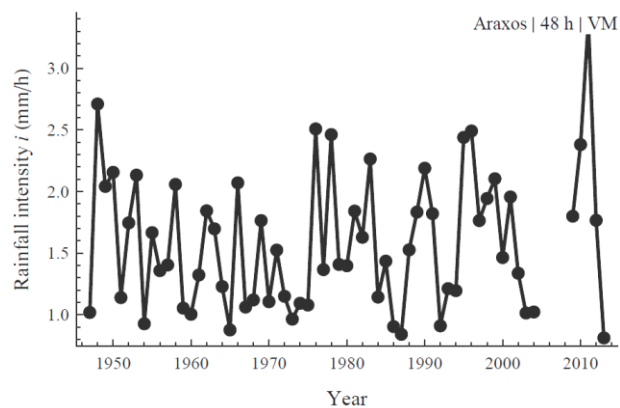
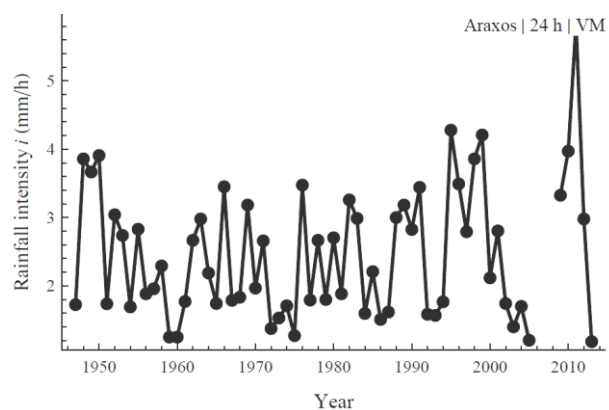
Π2: Γραφική απεικόνιση μέγιστων εντάσεων βροχής



Σχήμα 49 : Ετήσιες μέγιστες εντάσεις βροχής του σταθμού «ΑΝΔΡΑΒΙΔΑ»



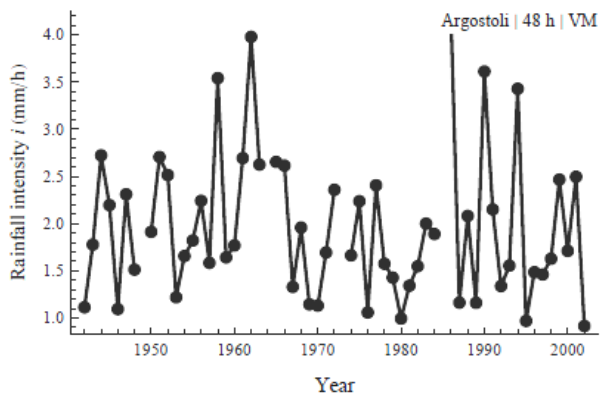
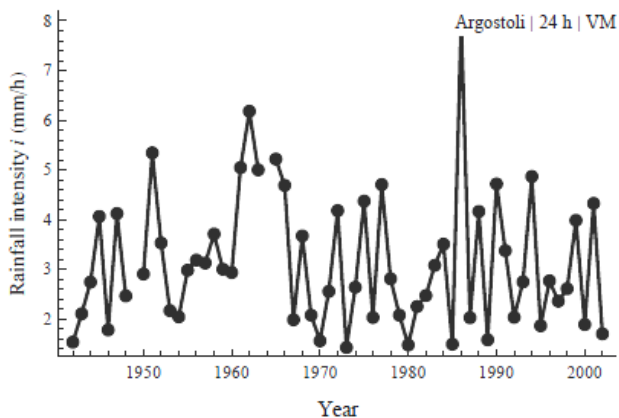
Σχήμα 50 : Ετήσιες μέγιστες εντάσεις βροχής του σταθμού «ΑΝΩ ΑΚΡΑΤΑ»



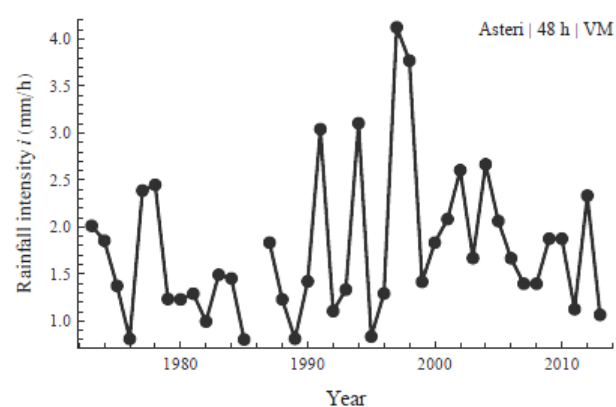
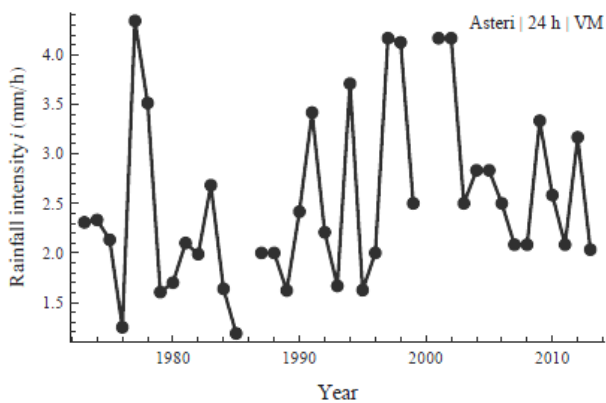
Σχήμα 51 : Ετήσιες μέγιστες εντάσεις βροχής του σταθμού «ΑΡΑΞΟΣ»

ΠΑΡΑΔΟΤΕΟ 2

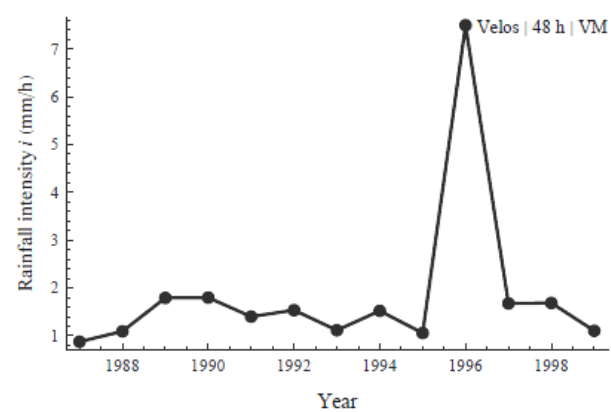
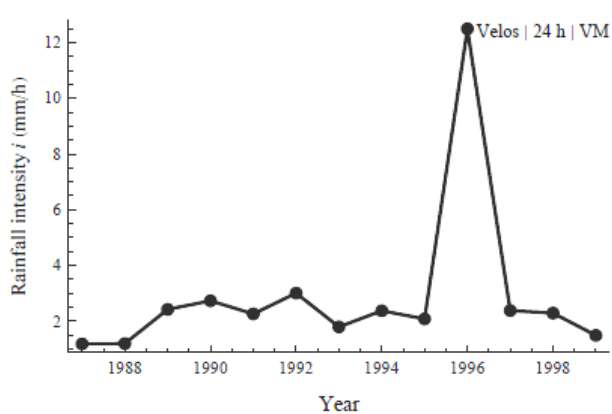
Π2: Γραφική απεικόνιση μέγιστων εντάσεων βροχής



Σχήμα 52 : Ετήσιες μέγιστες εντάσεις βροχής του σταθμού «ΑΡΓΟΣΤΟΛΙ»



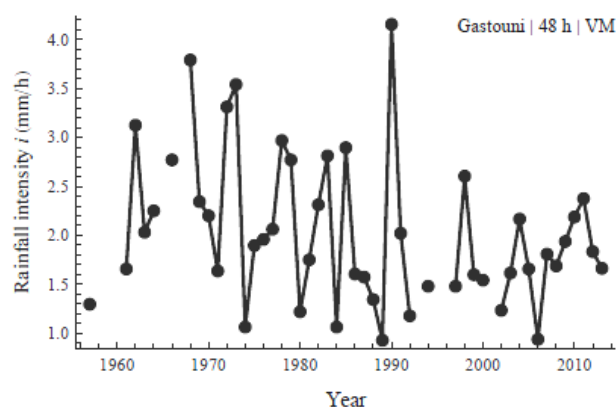
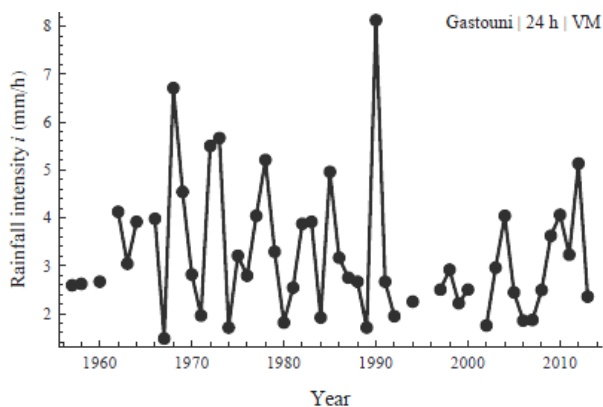
Σχήμα 53 : Ετήσιες μέγιστες εντάσεις βροχής του σταθμού «ΑΣΤΕΡΙ»



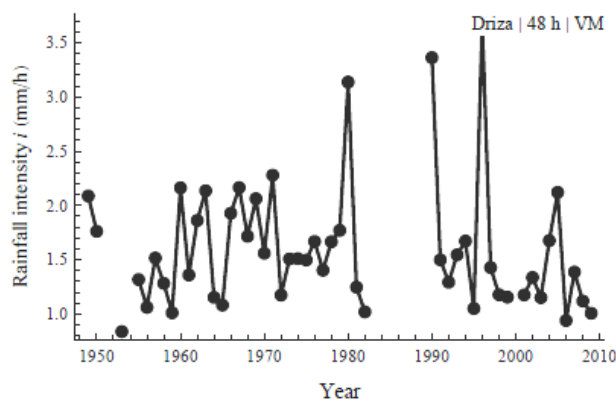
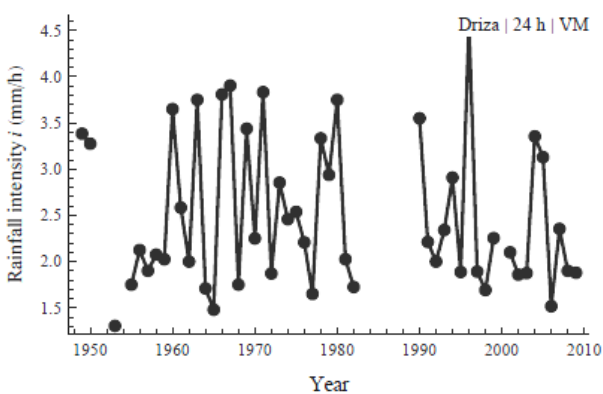
Σχήμα 54 : Ετήσιες μέγιστες εντάσεις βροχής του σταθμού «ΒΕΛΟΣ»

ΠΑΡΑΔΟΤΕΟ 2

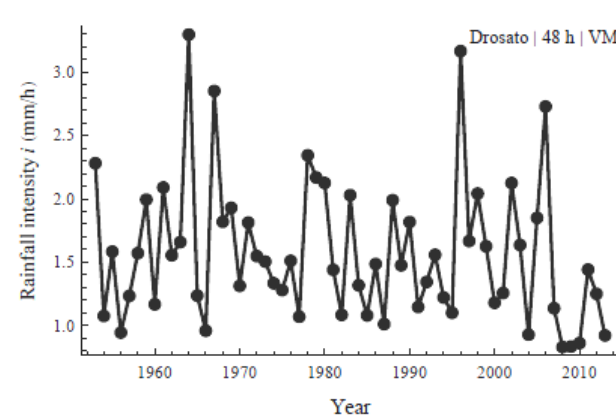
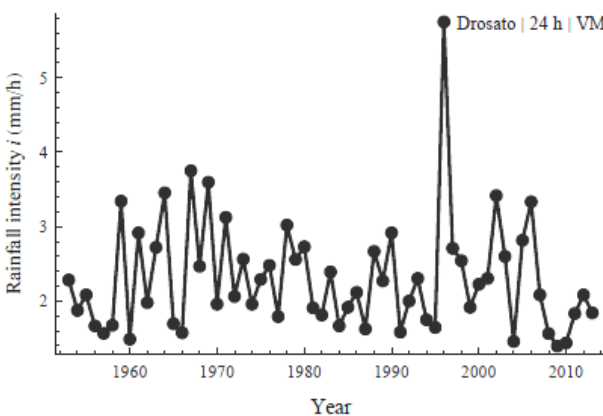
Π2: Γραφική απεικόνιση μέγιστων εντάσεων βροχής



Σχήμα 55 : Ετήσιες μέγιστες εντάσεις βροχής του σταθμού «ΓΑΣΤΟΥΝΗ»



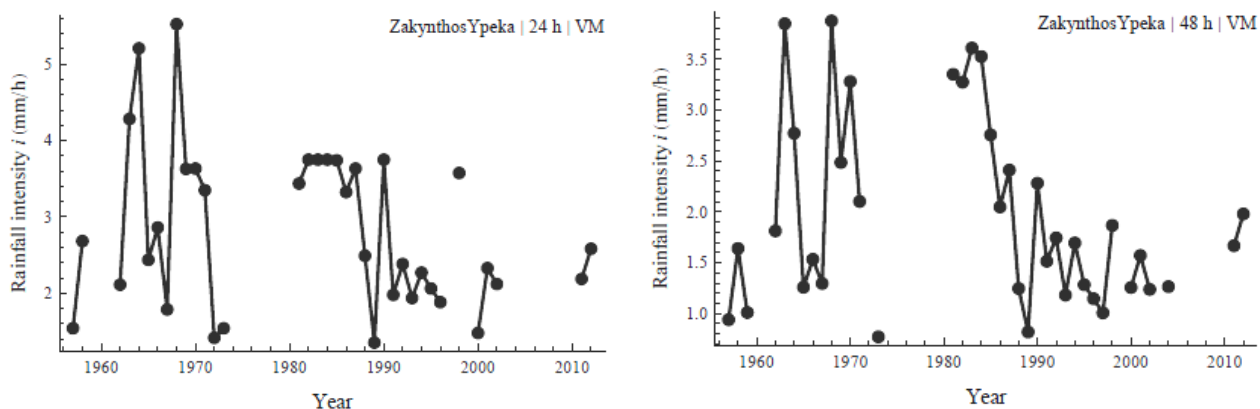
Σχήμα 56 : Ετήσιες μέγιστες εντάσεις βροχής του σταθμού «ΔΡΙΖΑ (ΣΤΥΜΦΑΛΙΑ)»



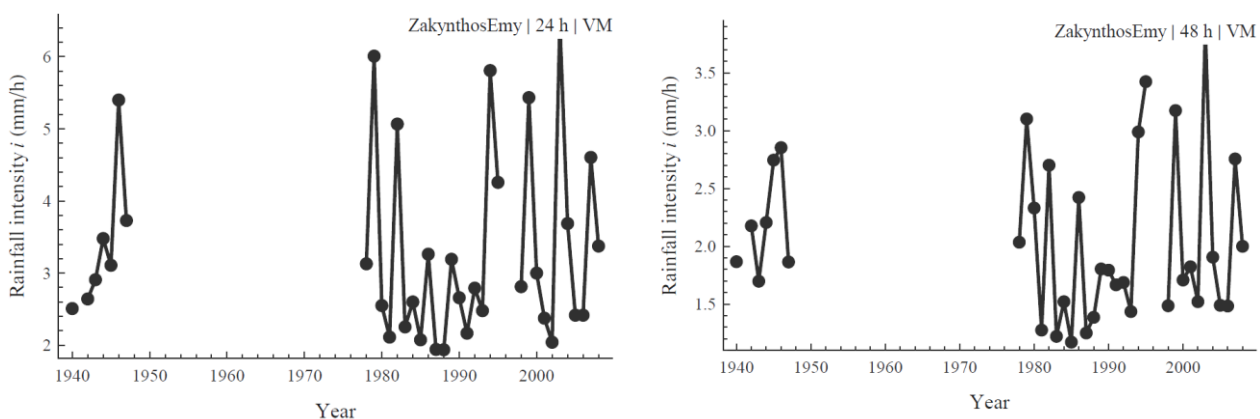
Σχήμα 57 : Ετήσιες μέγιστες εντάσεις βροχής του σταθμού «ΔΡΟΣΑΤΟ»

ΠΑΡΑΔΟΤΕΟ 2

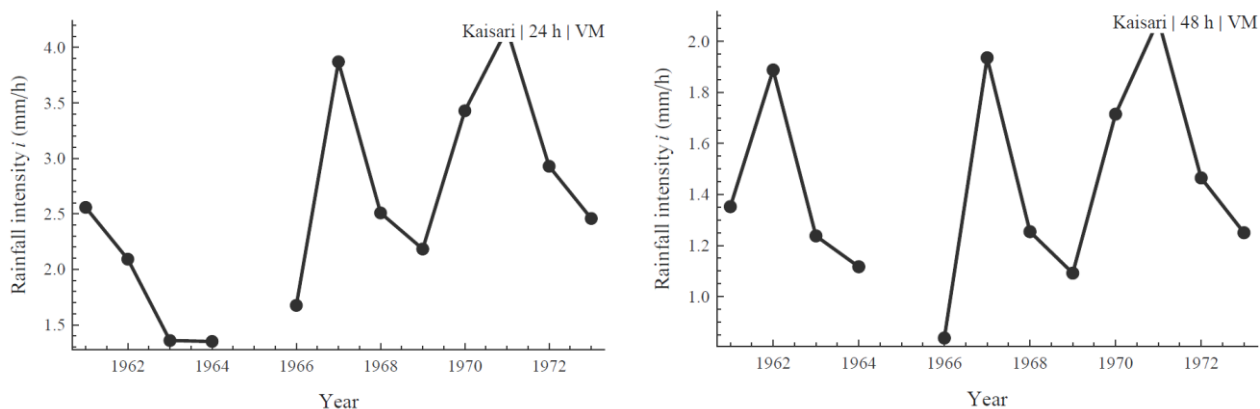
Π2: Γραφική απεικόνιση μέγιστων εντάσεων βροχής



Σχήμα 58 : Ετήσιες μέγιστες εντάσεις βροχής του σταθμού «ΖΑΚΥΝΘΟΣ (Υ.ΠΕ.Κ.Α.)»



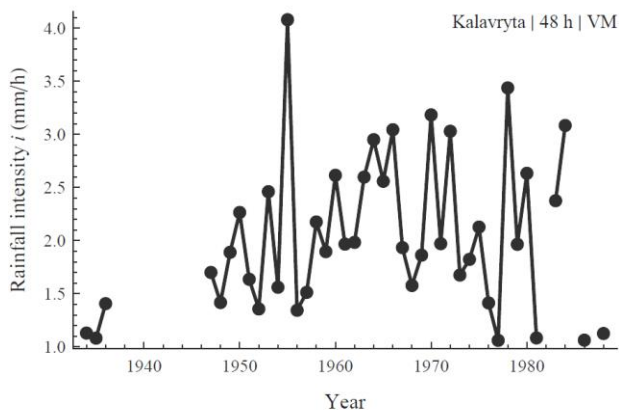
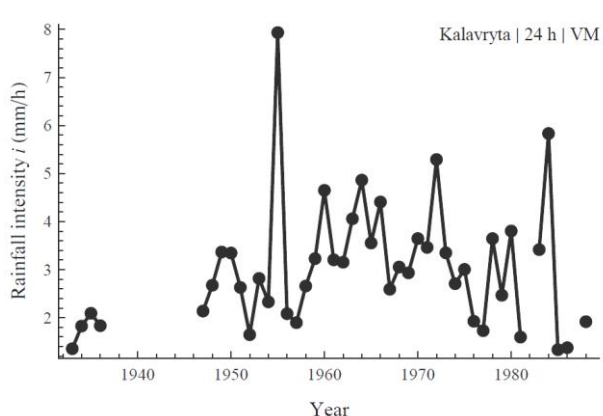
Σχήμα 59 : Ετήσιες μέγιστες εντάσεις βροχής του σταθμού «ΖΑΚΥΝΘΟΣ (ΕΜΥ)»



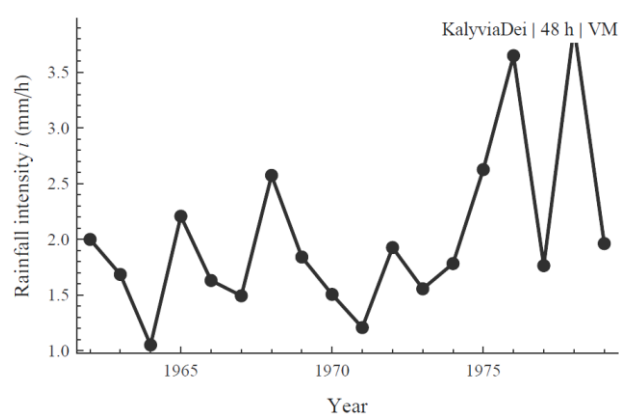
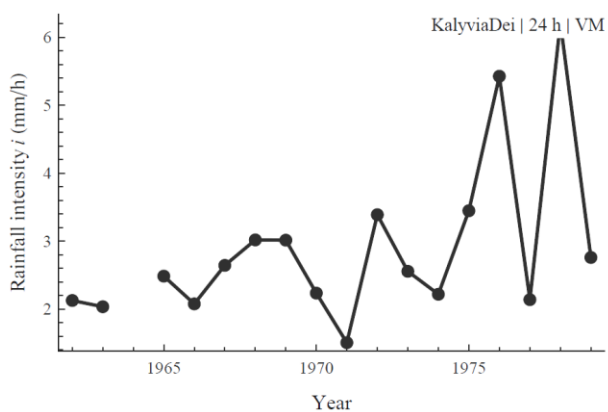
Σχήμα 60 : Ετήσιες μέγιστες εντάσεις βροχής του σταθμού «ΚΑΙΣΑΡΙ»

ΠΑΡΑΔΟΤΕΟ 2

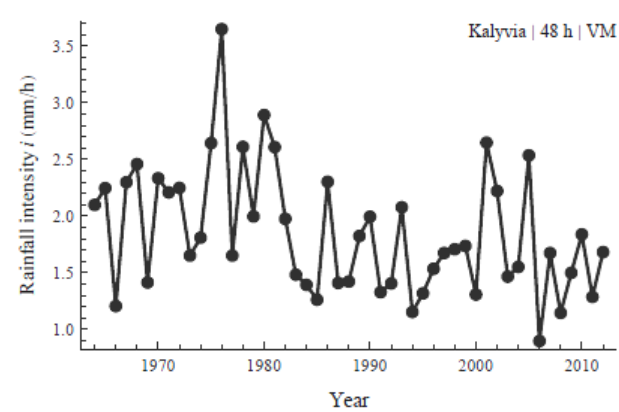
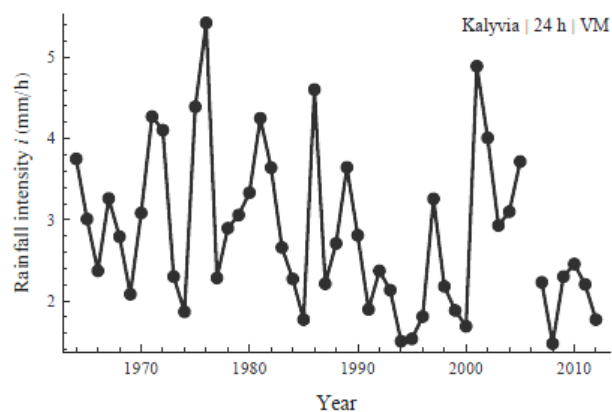
Π2: Γραφική απεικόνιση μέγιστων εντάσεων βροχής



Σχήμα 61 : Ετήσιες μέγιστες εντάσεις βροχής του σταθμού «ΚΑΛΑΒΡΥΤΑ»



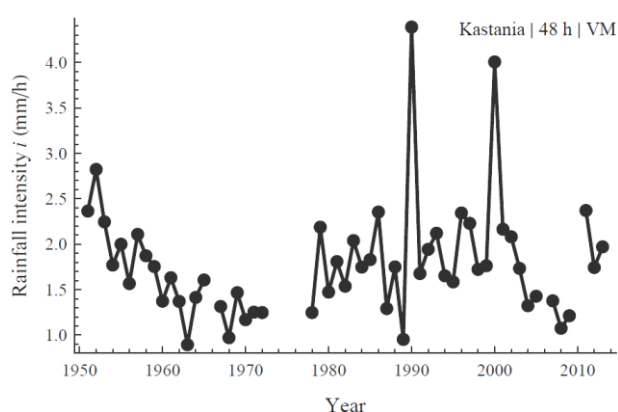
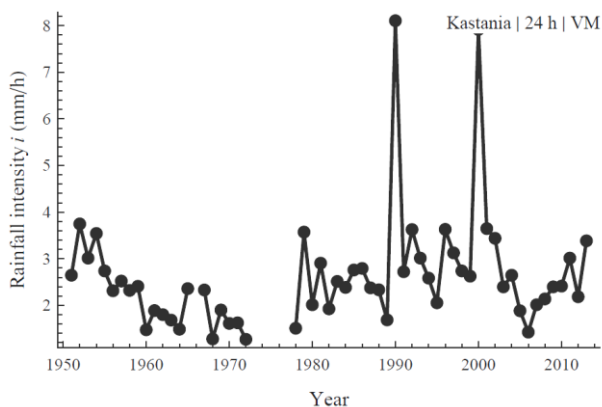
Σχήμα 62 : Ετήσιες μέγιστες εντάσεις βροχής του σταθμού «ΚΑΛΥΒΙΑ (Δ.Ε.Η.)»



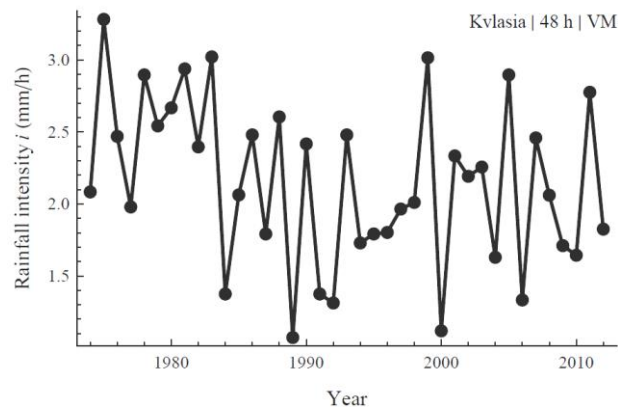
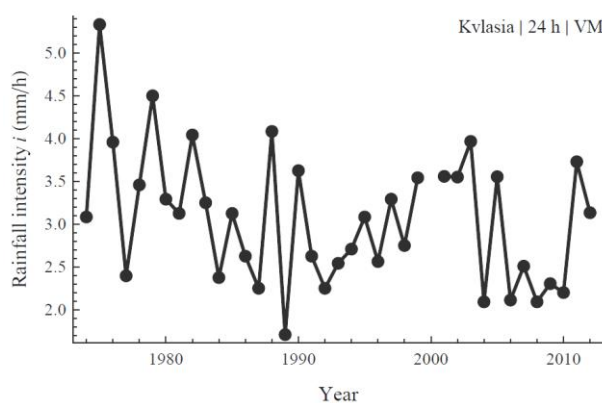
Σχήμα 63 : Ετήσιες μέγιστες εντάσεις βροχής του σταθμού «ΚΑΛΥΒΙΑ (ΑΡΧ. ΦΕΝΕΟΣ) (Υ.ΠΕ.Κ.Α.)»

ΠΑΡΑΔΟΤΕΟ 2

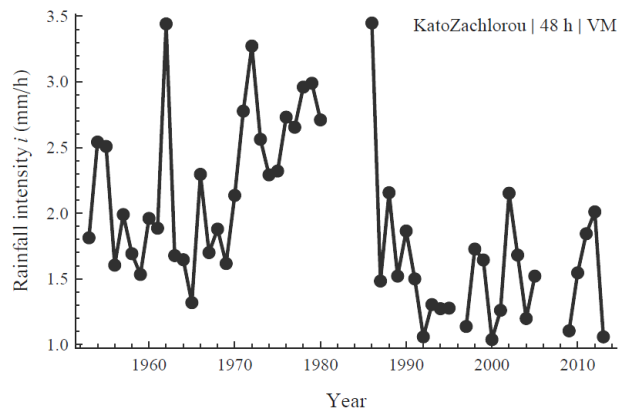
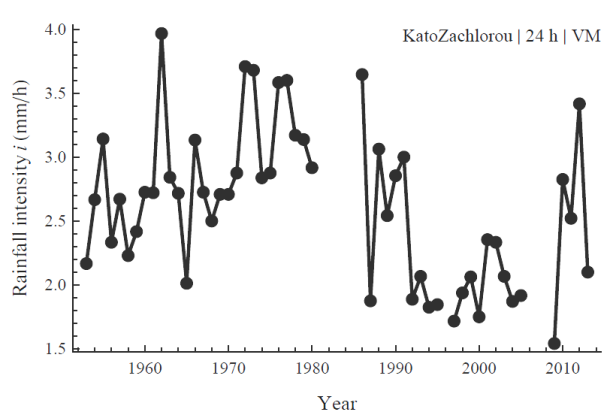
Π2: Γραφική απεικόνιση μέγιστων εντάσεων βροχής



Σχήμα 64 : Ετήσιες μέγιστες εντάσεις βροχής του σταθμού «ΚΑΣΤΑΝΙΑ»



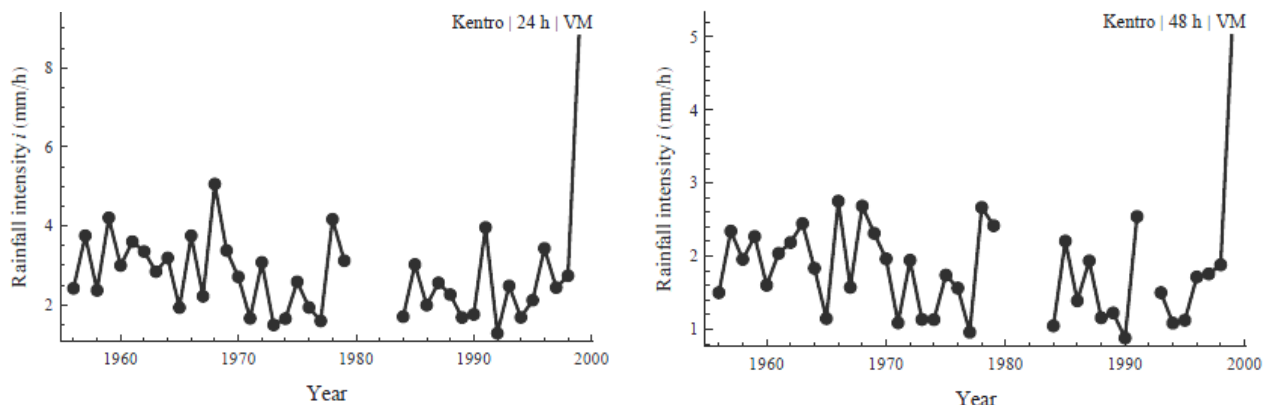
Σχήμα 65 : Ετήσιες μέγιστες εντάσεις βροχής του σταθμού «ΚΑΤΩ ΒΛΑΣΙΑ»



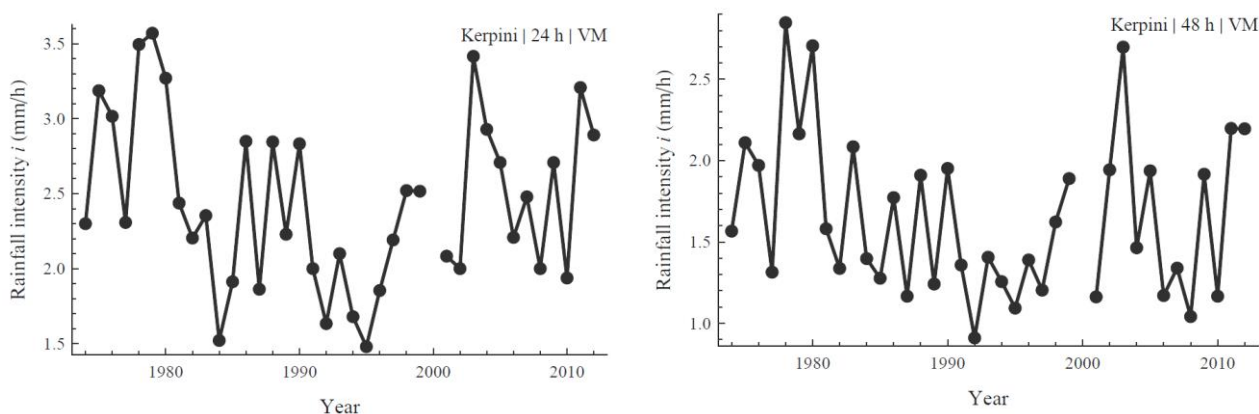
Σχήμα 66 : Ετήσιες μέγιστες εντάσεις βροχής του σταθμού «ΚΑΤΩ ΖΑΧΛΩΡΟΥ»

ΠΑΡΑΔΟΤΕΟ 2

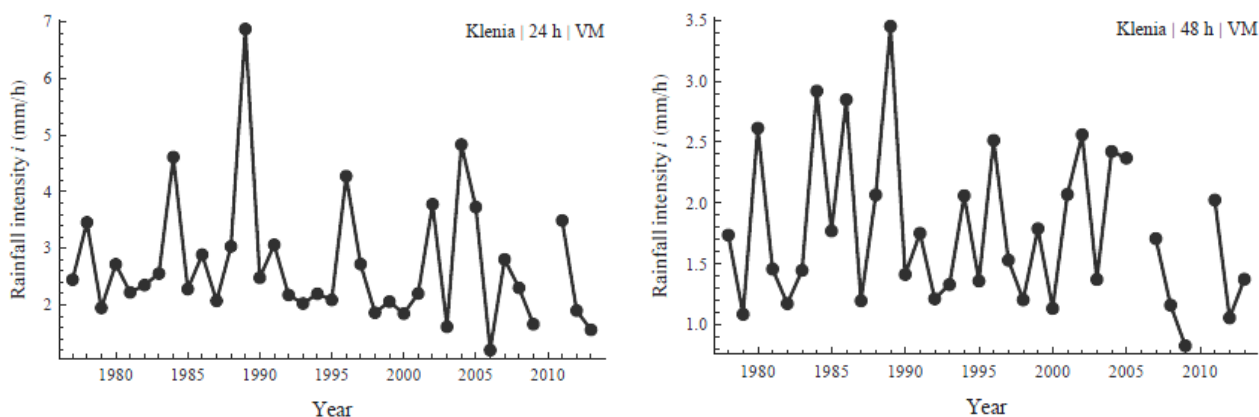
Π2: Γραφική απεικόνιση μέγιστων εντάσεων βροχής



Σχήμα 67 : Ετήσιες μέγιστες εντάσεις βροχής του σταθμού «ΚΕΝΤΡΟ (ΦΡΑΓΜΑ ΠΗΝΕΙΟΥ)»



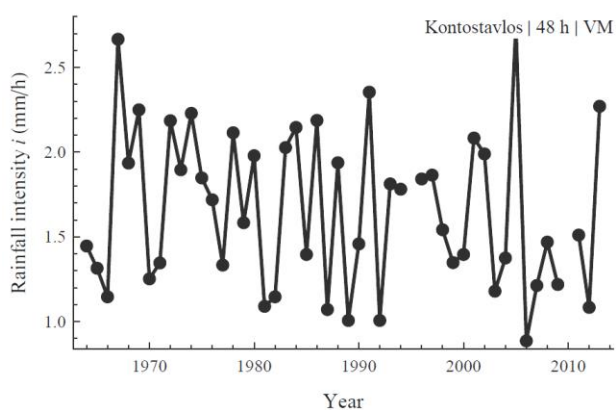
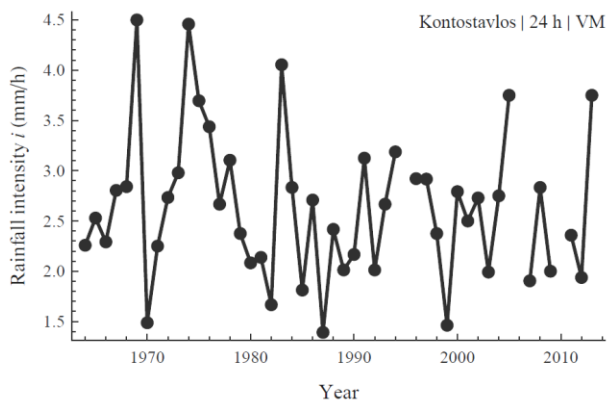
Σχήμα 68 : Ετήσιες μέγιστες εντάσεις βροχής του σταθμού «ΚΕΡΠΙΝΗ»



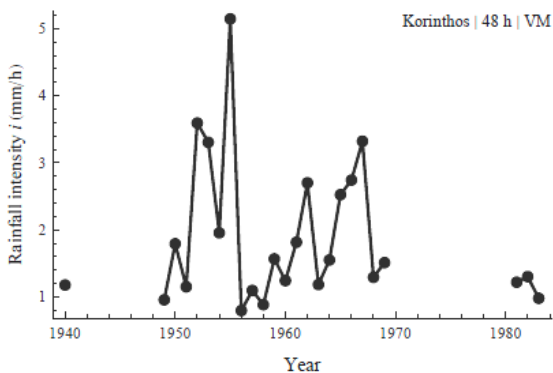
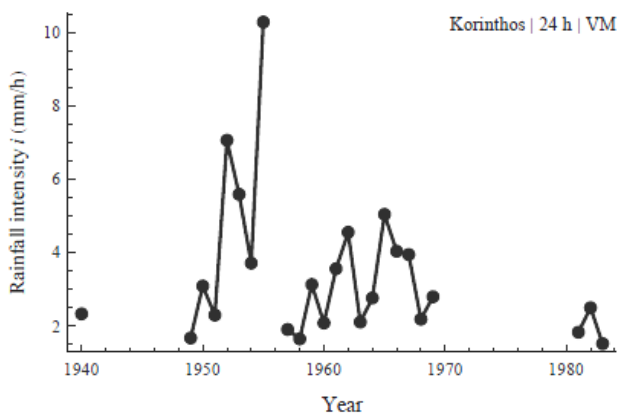
Σχήμα 69 : Ετήσιες μέγιστες εντάσεις βροχής του σταθμού «ΚΛΕΝΙΑ»

ΠΑΡΑΔΟΤΕΟ 2

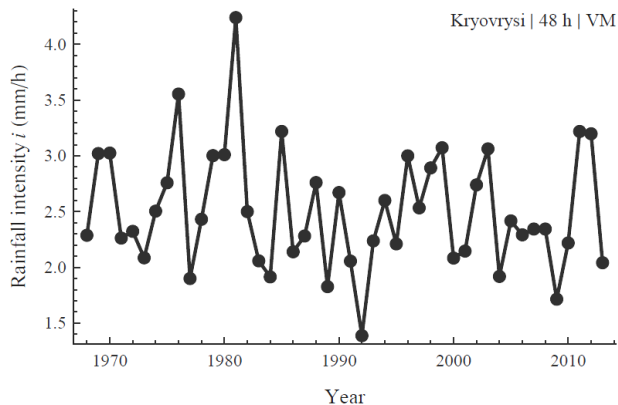
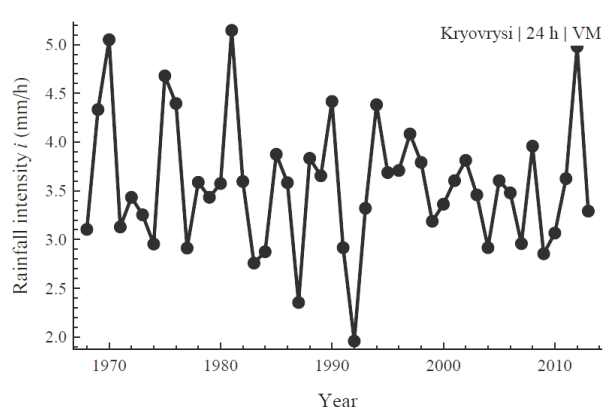
Π2: Γραφική απεικόνιση μέγιστων εντάσεων βροχής



Σχήμα 70 : Ετήσιες μέγιστες εντάσεις βροχής του σταθμού «ΚΟΝΤΟΣΤΑΥΛΟΣ»



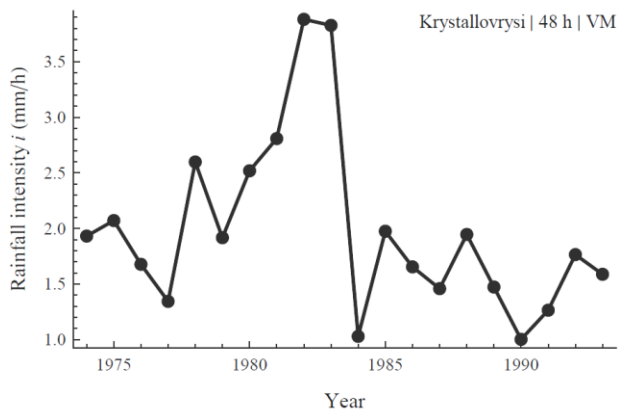
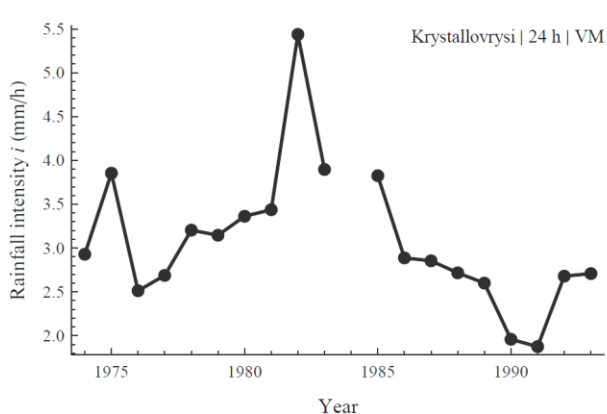
Σχήμα 71 : Ετήσιες μέγιστες εντάσεις βροχής του σταθμού «ΚΟΡΙΝΘΟΣ»



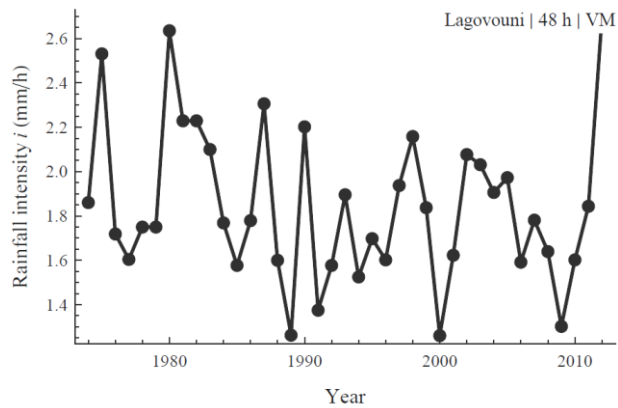
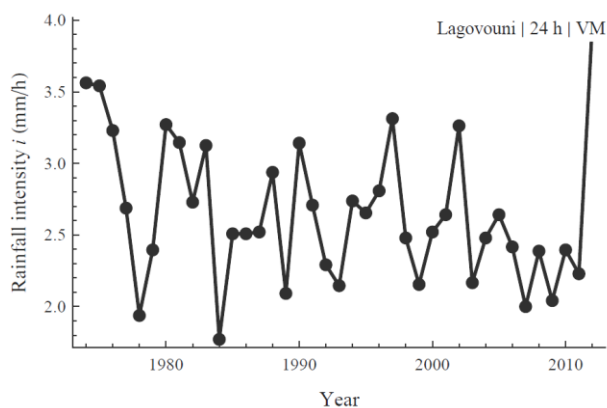
Σχήμα 72 : Ετήσιες μέγιστες εντάσεις βροχής του σταθμού «ΚΡΥΟΒΡΥΣΗ»

ΠΑΡΑΔΟΤΕΟ 2

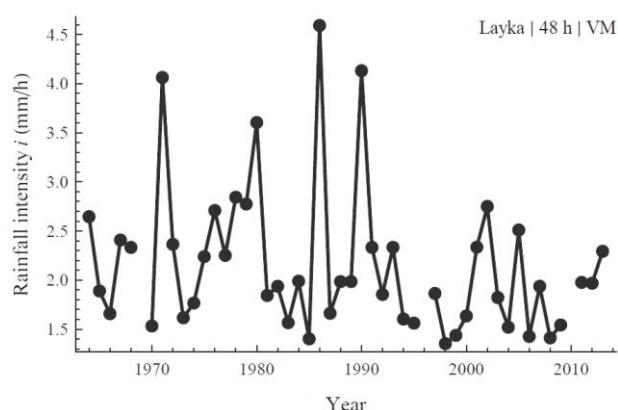
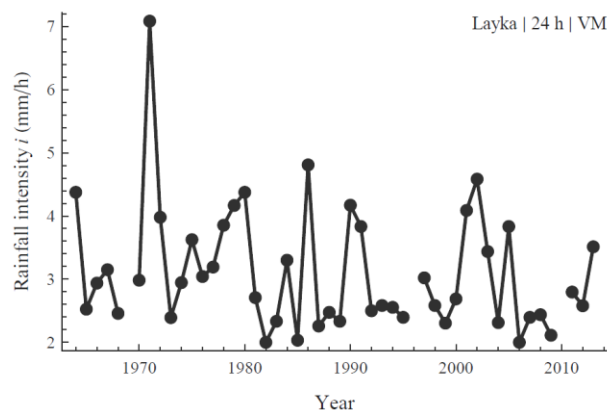
Π2: Γραφική απεικόνιση μέγιστων εντάσεων βροχής



Σχήμα 73 : Ετήσιες μέγιστες εντάσεις βροχής του σταθμού «ΚΡΥΣΤΑΛΟΒΡΥΣΗ»



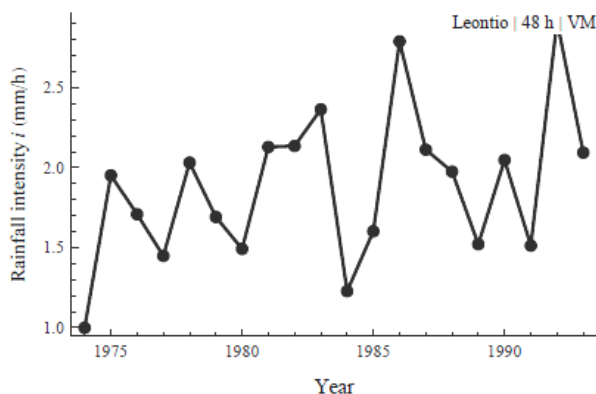
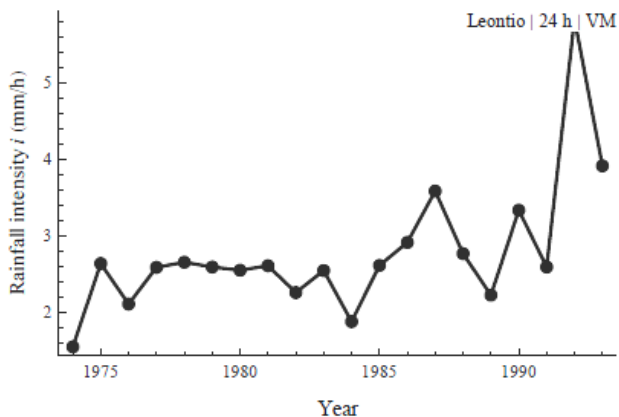
Σχήμα 74 : Ετήσιες μέγιστες εντάσεις βροχής του σταθμού «ΛΑΓΟΒΟΥΝΙ»



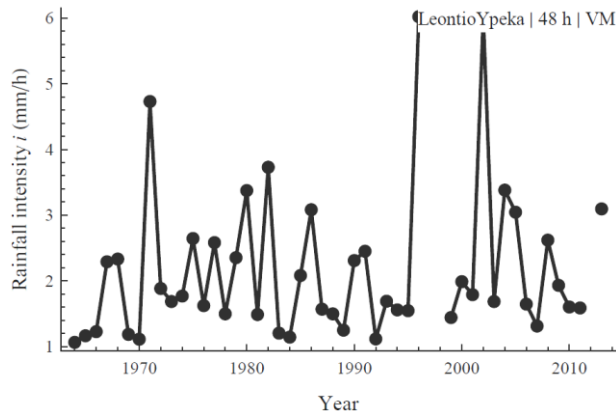
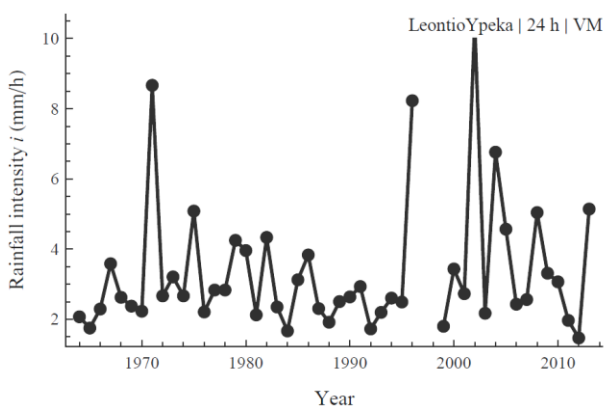
Σχήμα 75 : Ετήσιες μέγιστες εντάσεις βροχής του σταθμού «ΛΑΥΚΑ»

ΠΑΡΑΔΟΤΕΟ 2

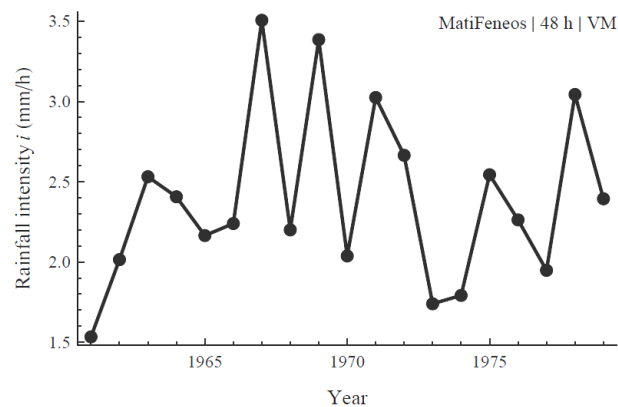
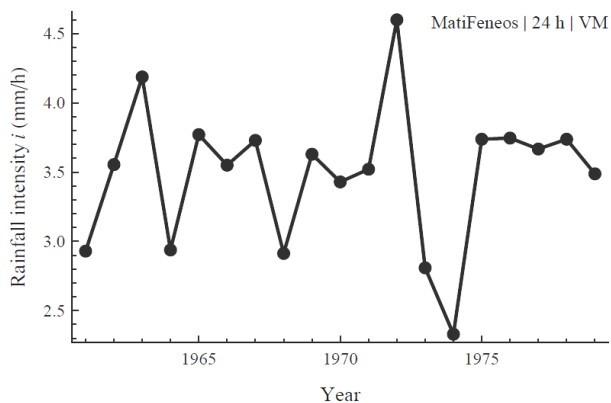
Π2: Γραφική απεικόνιση μέγιστων εντάσεων βροχής



Σχήμα 76 : Ετήσιες μέγιστες εντάσεις βροχής του σταθμού «ΛΕΟΝΤΙΟ (ΔΕΗ)»



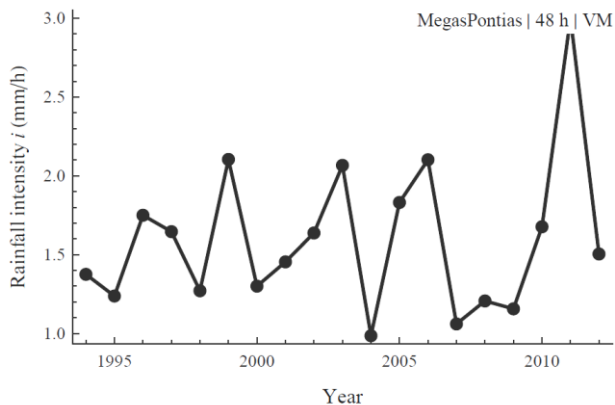
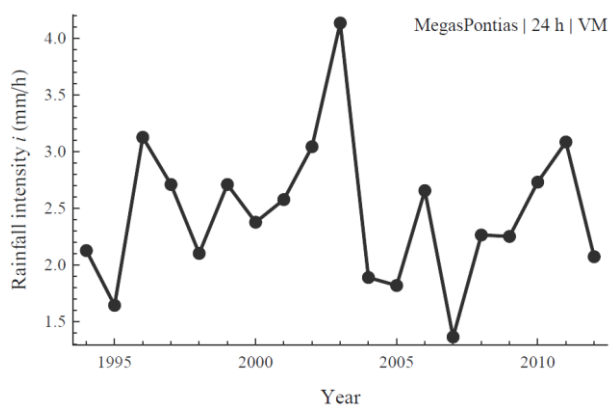
Σχήμα 77 : Ετήσιες μέγιστες εντάσεις βροχής του σταθμού «ΛΕΟΝΤΙΟ (Υ.ΠΕ.Κ.Α.)»



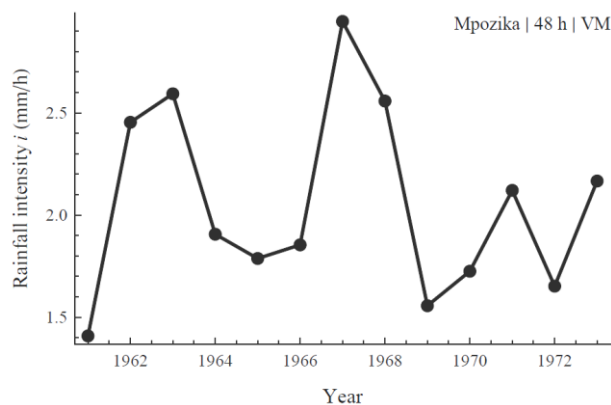
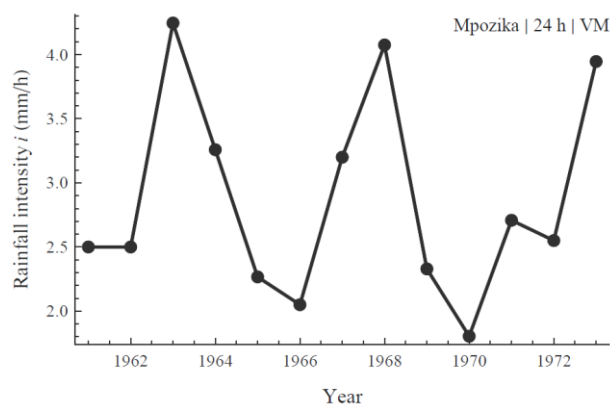
Σχήμα 78 : Ετήσιες μέγιστες εντάσεις βροχής του σταθμού «ΜΑΤΙ»

ΠΑΡΑΔΟΤΕΟ 2

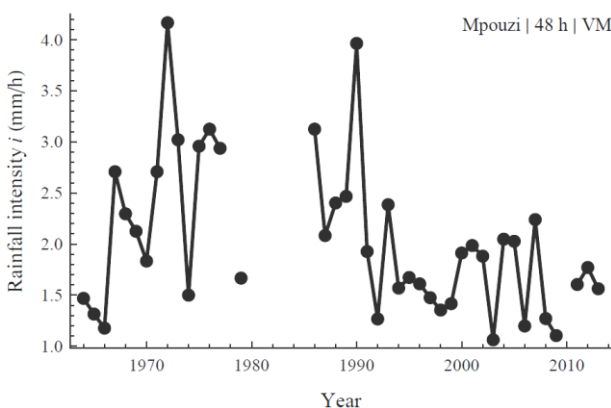
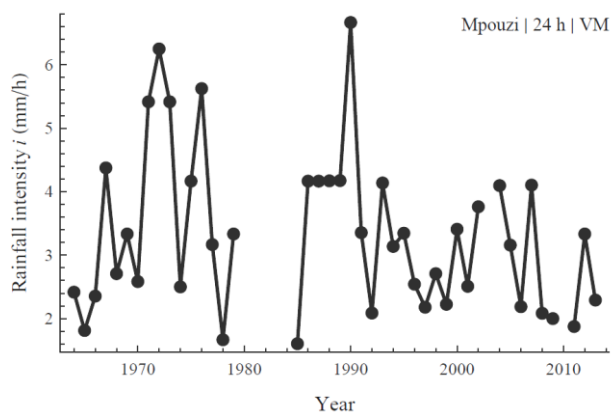
Π2: Γραφική απεικόνιση μέγιστων εντάσεων βροχής



Σχήμα 79 : Ετήσιες μέγιστες εντάσεις βροχής του σταθμού «ΜΕΓΑΣ ΠΟΝΤΙΑΣ»



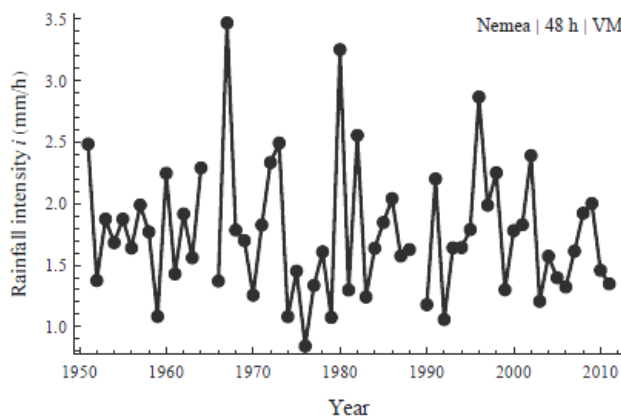
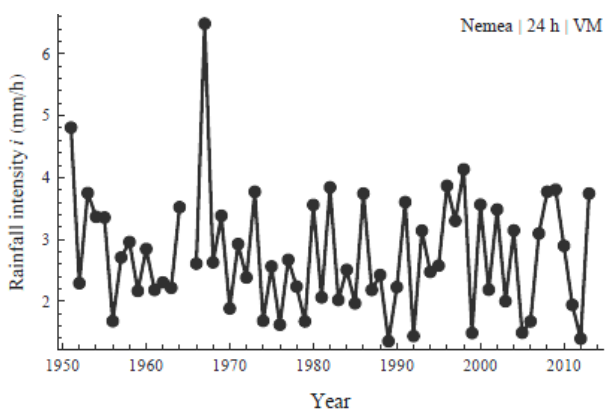
Σχήμα 80 : Ετήσιες μέγιστες εντάσεις βροχής του σταθμού «ΜΠΟΖΙΚΑ»



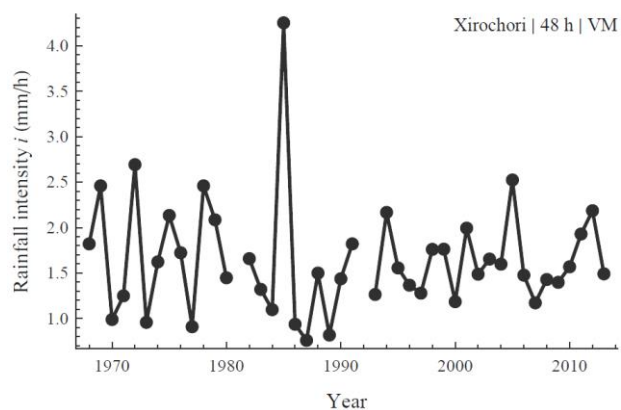
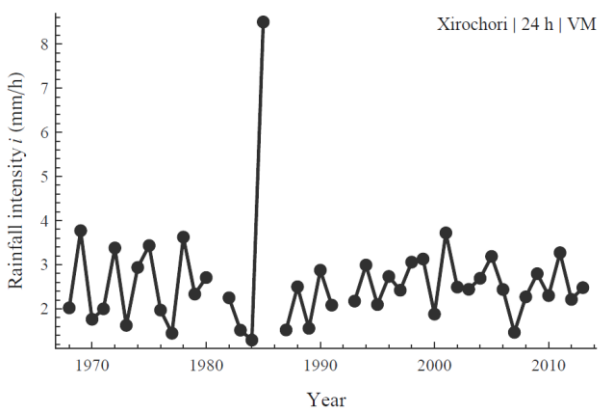
Σχήμα 81 : Ετήσιες μέγιστες εντάσεις βροχής του σταθμού «ΜΠΟΥΖΙ»

ΠΑΡΑΔΟΤΕΟ 2

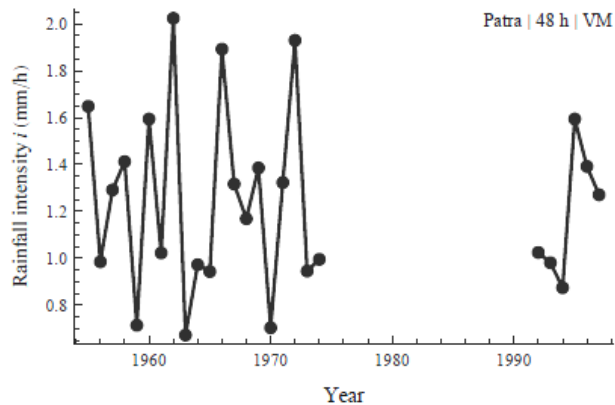
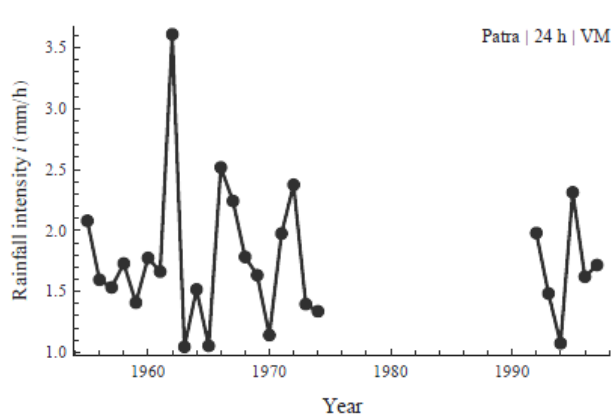
Π2: Γραφική απεικόνιση μέγιστων εντάσεων βροχής



Σχήμα 82 : Ετήσιες μέγιστες εντάσεις βροχής του σταθμού «NEMEA»



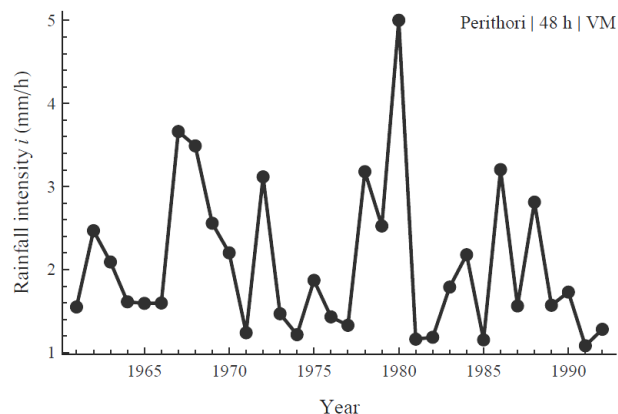
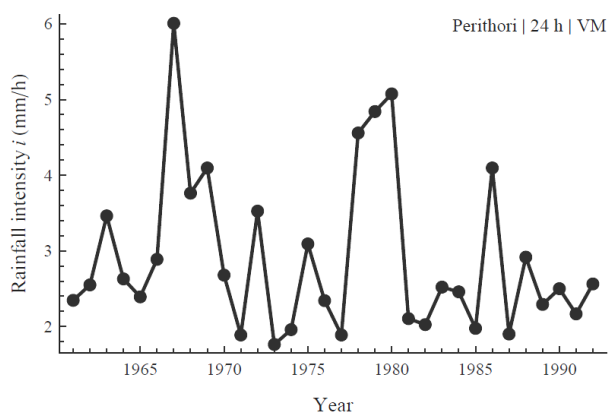
Σχήμα 83 : Ετήσιες μέγιστες εντάσεις βροχής του σταθμού «ΞΗΡΟΧΩΡΙ»



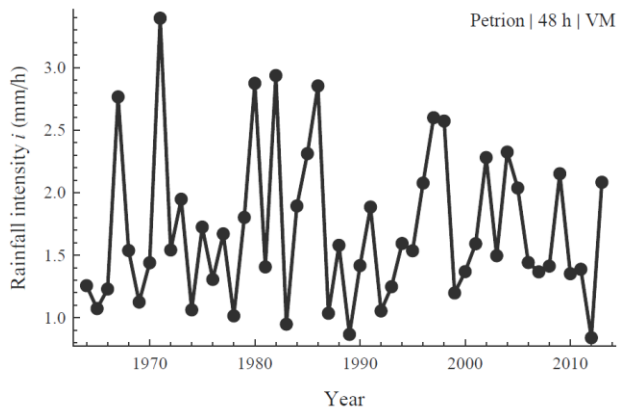
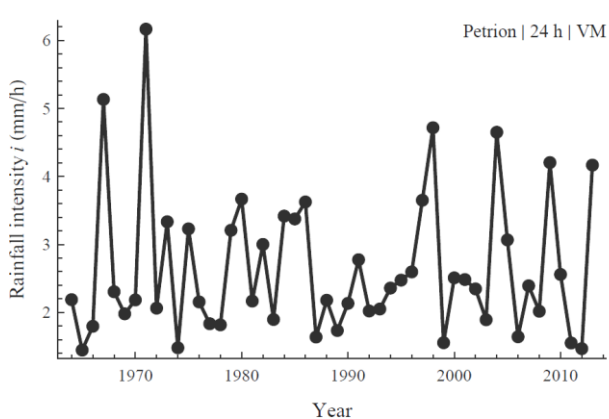
Σχήμα 84 : Ετήσιες μέγιστες εντάσεις βροχής του σταθμού «ΠΑΤΡΑ»

ΠΑΡΑΔΟΤΕΟ 2

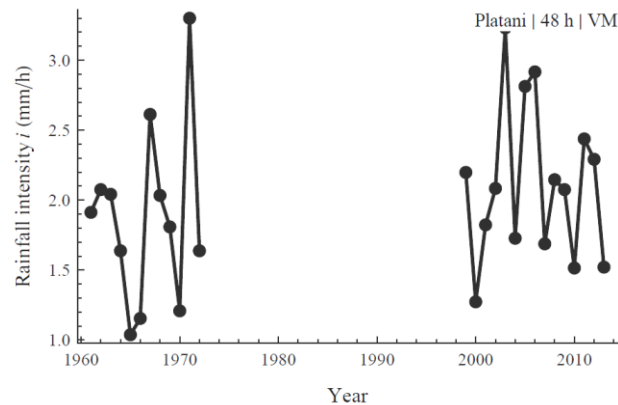
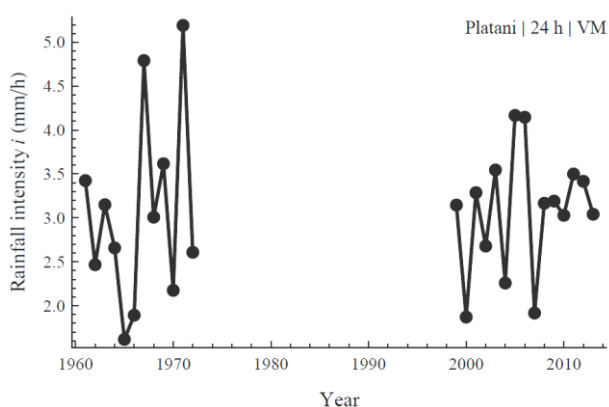
Π2: Γραφική απεικόνιση μέγιστων εντάσεων βροχής



Σχήμα 85 : Ετήσιες μέγιστες εντάσεις βροχής του σταθμού «ΠΕΡΙΘΩΡΙ»



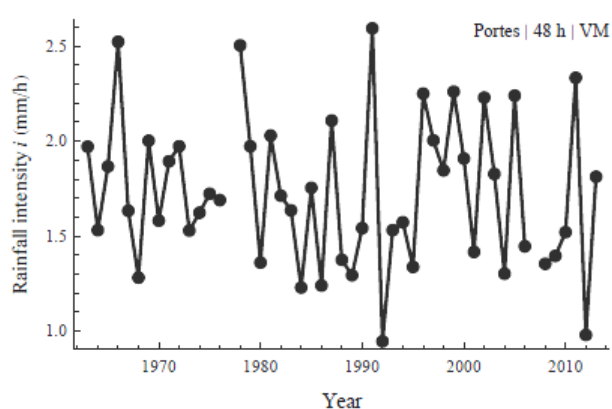
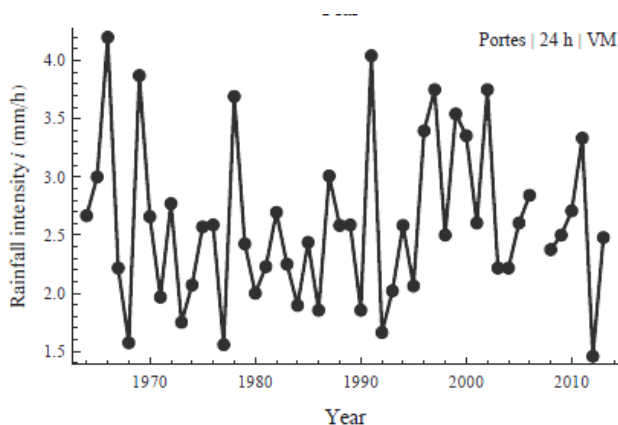
Σχήμα 86 : Ετήσιες μέγιστες εντάσεις βροχής του σταθμού «ΠΕΤΡΙΟΝ»



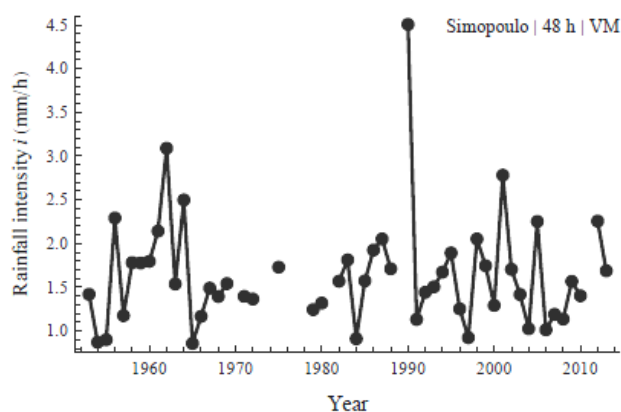
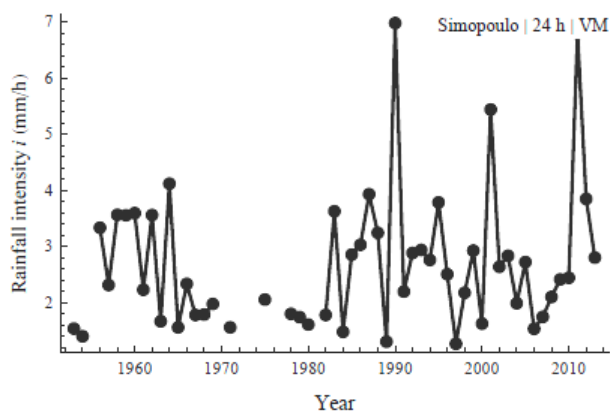
Σχήμα 87 : Ετήσιες μέγιστες εντάσεις βροχής του σταθμού «ΠΛΑΤΑΝΙ»

ΠΑΡΑΔΟΤΕΟ 2

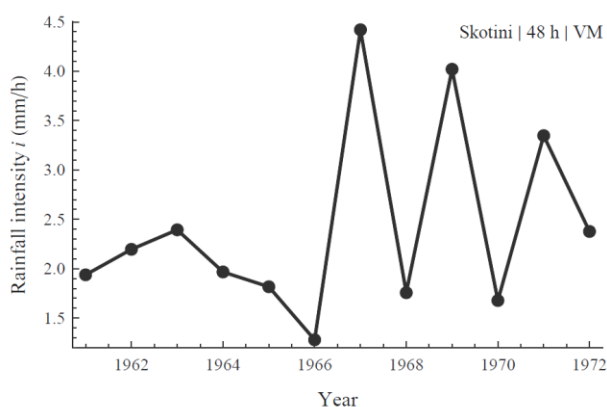
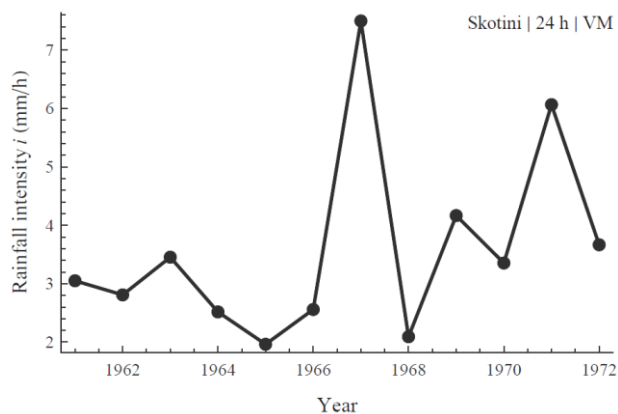
Π2: Γραφική απεικόνιση μέγιστων εντάσεων βροχής



Σχήμα 88 : Ετήσιες μέγιστες εντάσεις βροχής του σταθμού «ΠΟΡΤΕΣ»



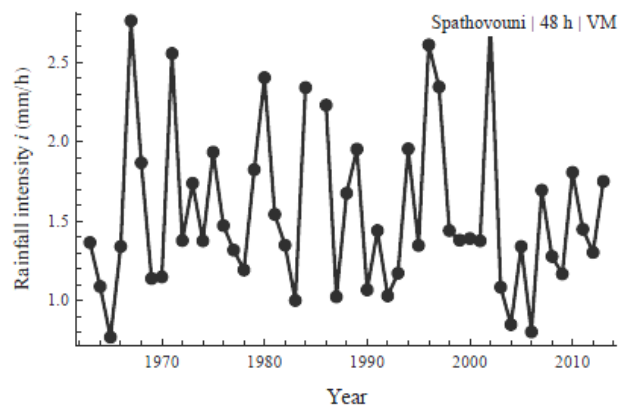
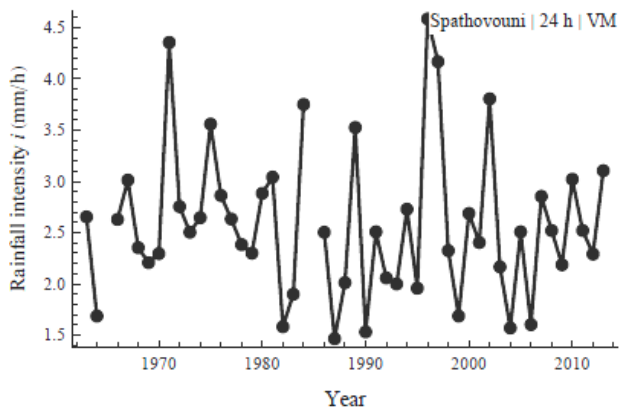
Σχήμα 89 : Ετήσιες μέγιστες εντάσεις βροχής του σταθμού «ΣΙΜΟΠΟΥΛΟ»



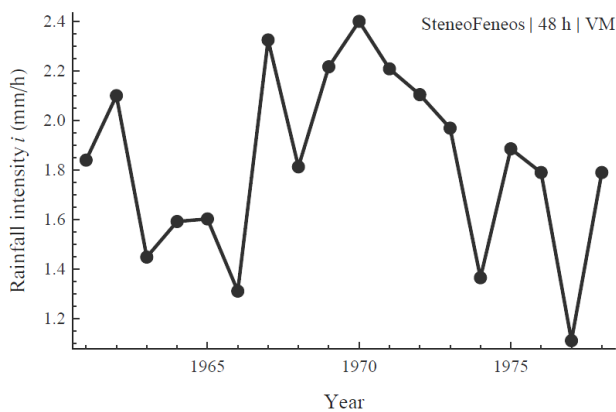
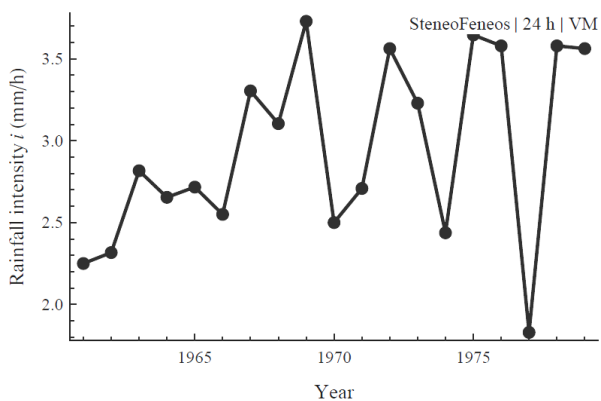
Σχήμα 90 : Ετήσιες μέγιστες εντάσεις βροχής του σταθμού «ΣΚΟΤΕΙΝΗ»

ΠΑΡΑΔΟΤΕΟ 2

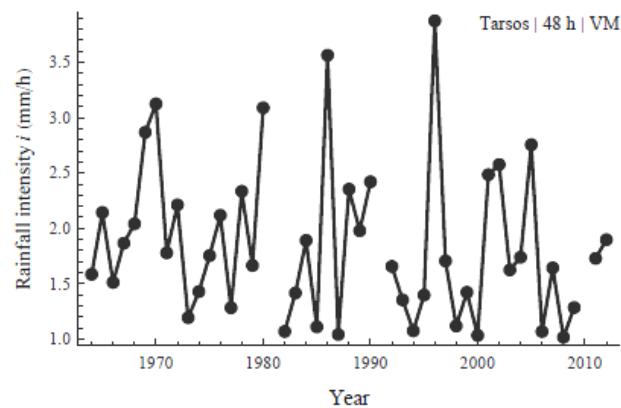
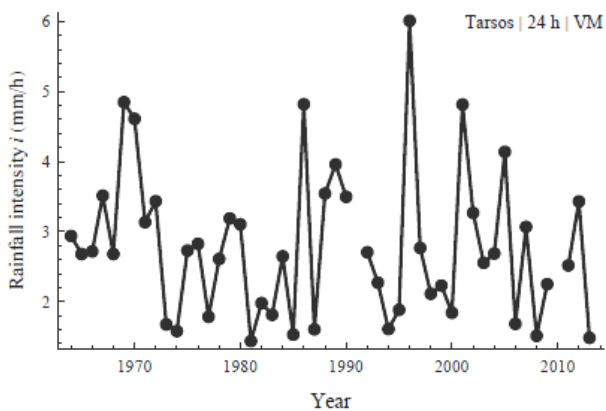
Π2: Γραφική απεικόνιση μέγιστων εντάσεων βροχής



Σχήμα 91 : Ετήσιες μέγιστες εντάσεις βροχής του σταθμού «ΣΠΑΘΟΒΟΥΝΙ»



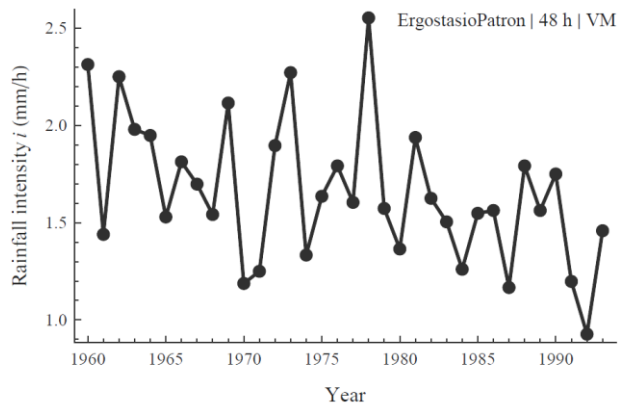
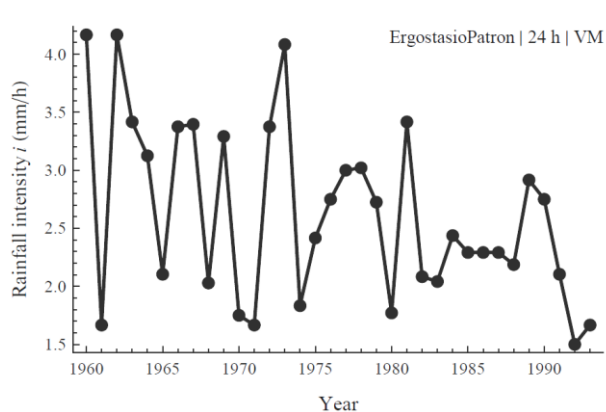
Σχήμα 92 : Ετήσιες μέγιστες εντάσεις βροχής του σταθμού «ΣΤΕΝΟ»



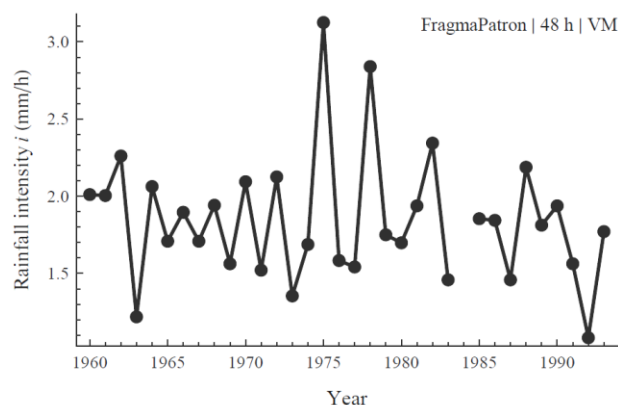
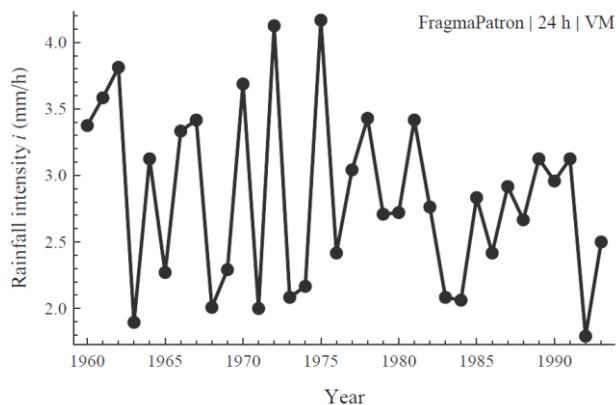
Σχήμα 93 : Ετήσιες μέγιστες εντάσεις βροχής του σταθμού «ΤΑΡΣΟΣ»

ΠΑΡΑΔΟΤΕΟ 2

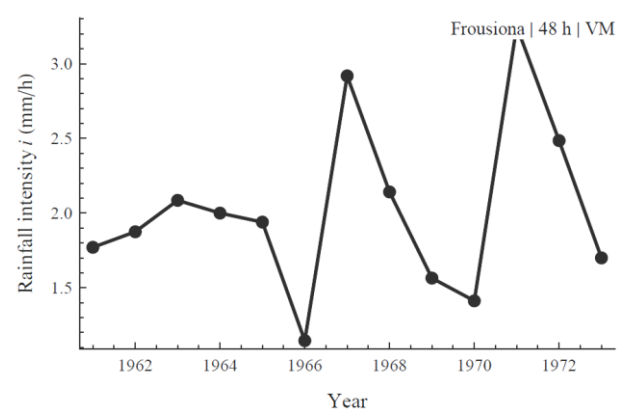
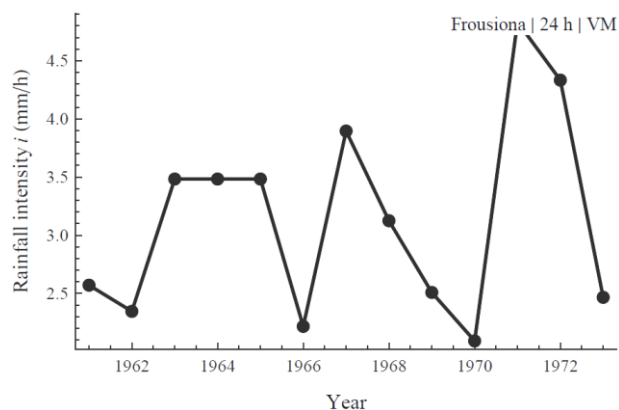
Π2: Γραφική απεικόνιση μέγιστων εντάσεων βροχής



Σχήμα 94 : Ετήσιες μέγιστες εντάσεις βροχής του σταθμού «ΥΗΣ ΠΑΤΡΩΝ (ΕΡΓΟΣΤΑΣΙΟ) (ΔΕΗ)»



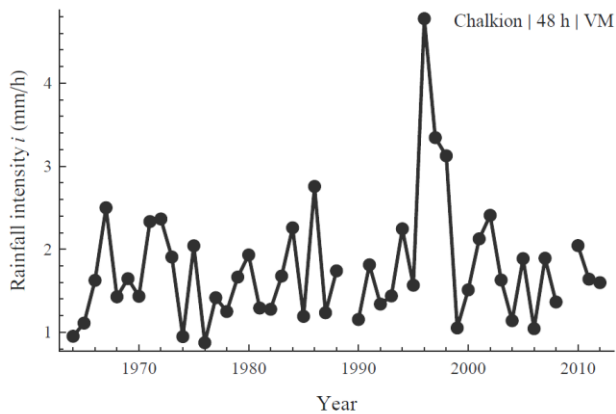
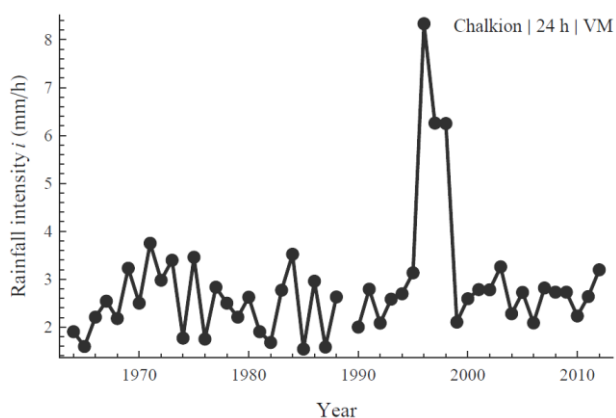
Σχήμα 95 : Ετήσιες μέγιστες εντάσεις βροχής του σταθμού «ΥΗΣ ΠΑΤΡΩΝ (ΦΡΑΓΜΑ) (Υ.ΠΕ.Κ.Α.)»



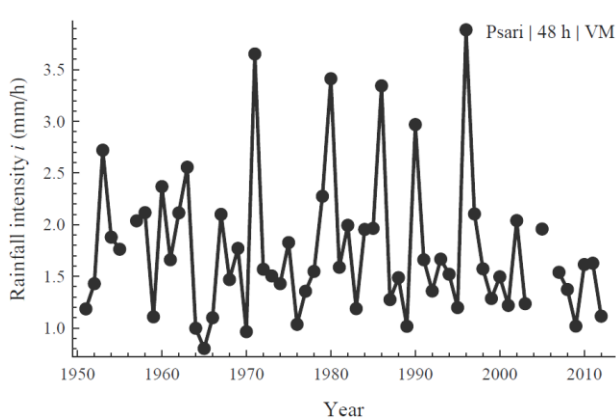
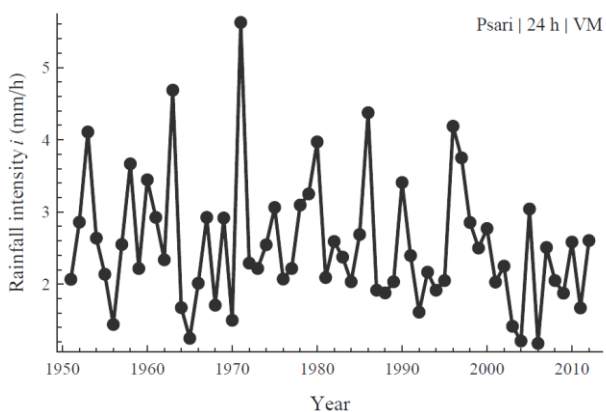
Σχήμα 96 : Ετήσιες μέγιστες εντάσεις βροχής του σταθμού «ΦΡΟΥΣΙΟΥΝΑ»

ΠΑΡΑΔΟΤΕΟ 2

Π2: Γραφική απεικόνιση μέγιστων εντάσεων βροχής

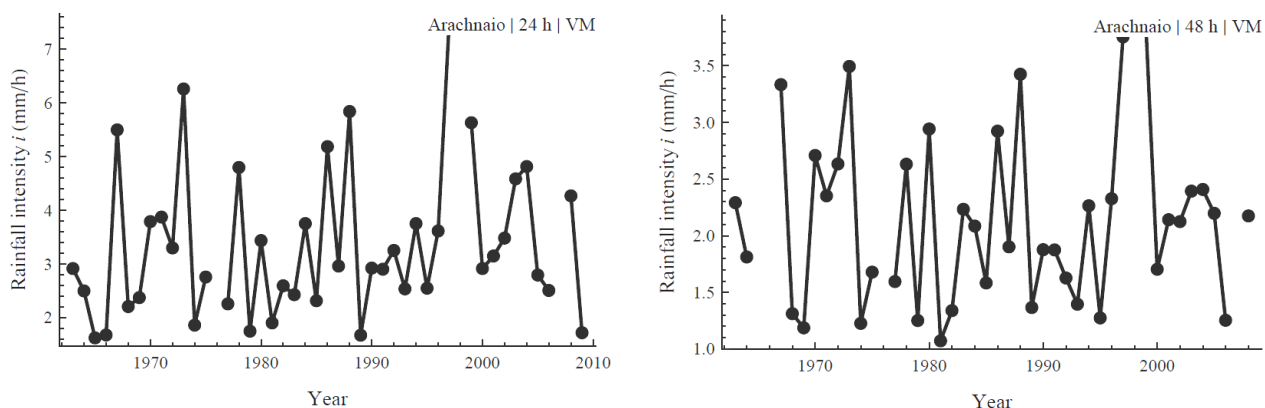


Σχήμα 97 : Ετήσιες μέγιστες εντάσεις βροχής του σταθμού «ΧΑΛΚΕΙΟΝ»

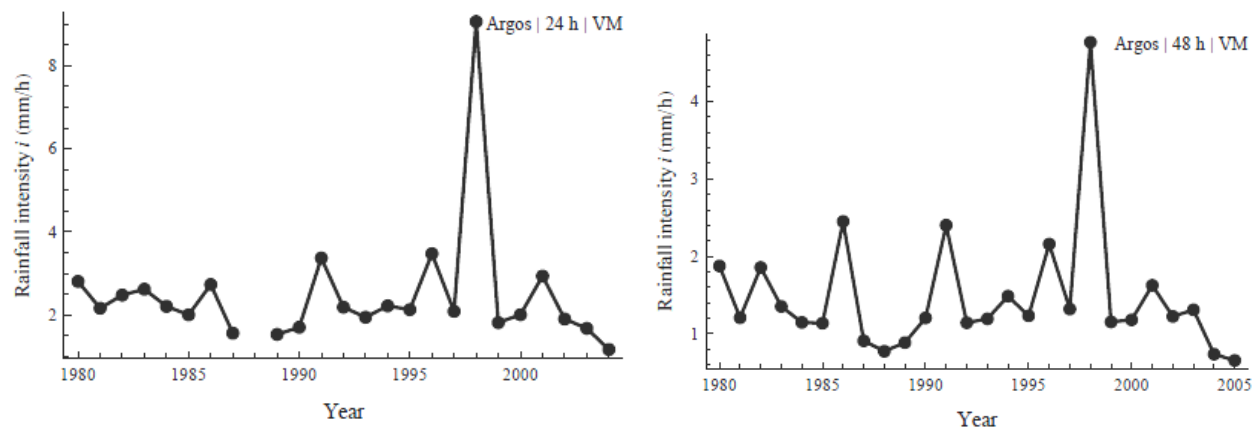


Σχήμα 98 : Ετήσιες μέγιστες εντάσεις βροχής του σταθμού «ΨΑΡΙ»

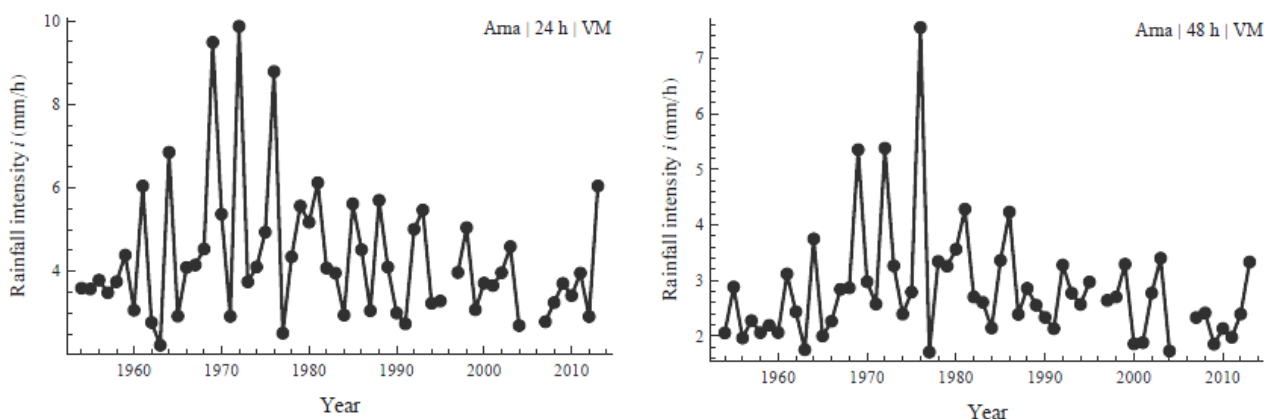
1.3 ΥΔΑΤΙΚΟ ΔΙΑΜΕΡΙΣΜΑ ΑΝΑΤΟΛΙΚΗΣ ΠΕΛΟΠΟΝΝΗΣΟΥ (GR03)



Σχήμα 99 : Ετήσιες μέγιστες εντάσεις βροχής του σταθμού «ΑΡΑΧΝΑΙΟ»



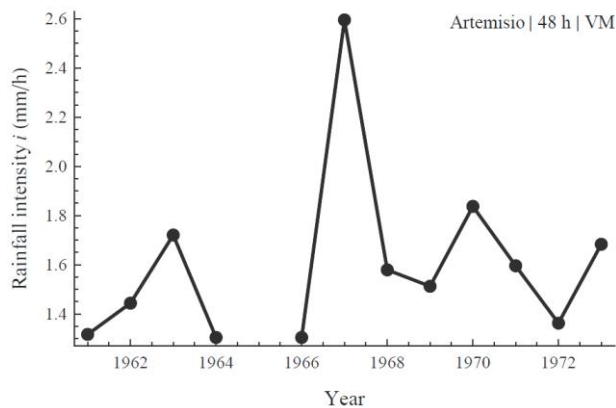
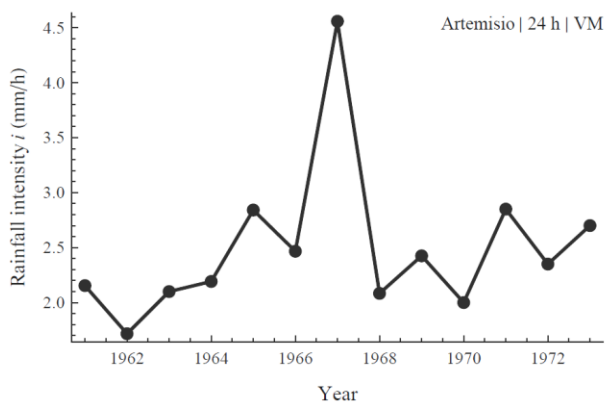
Σχήμα 100 : Ετήσιες μέγιστες εντάσεις βροχής του σταθμού «ΑΡΓΟΣ»



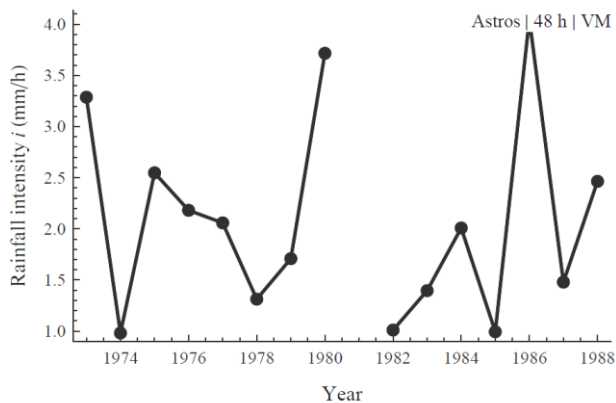
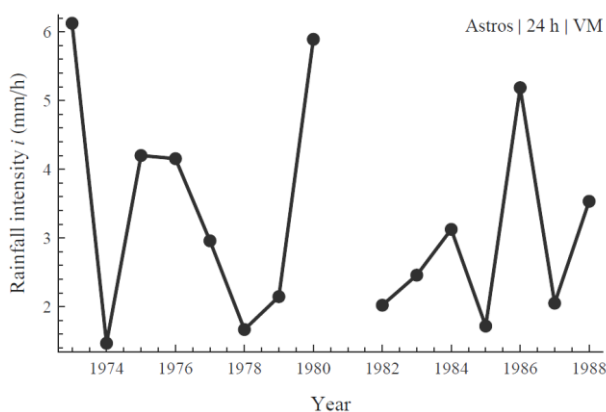
Σχήμα 101 : Ετήσιες μέγιστες εντάσεις βροχής του σταθμού «ΑΡΝΑ»

ΠΑΡΑΔΟΤΕΟ 2

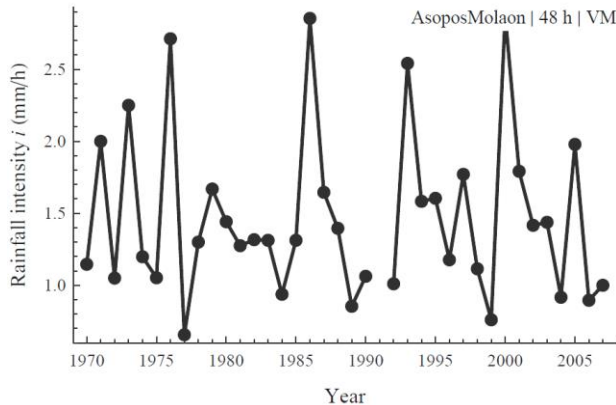
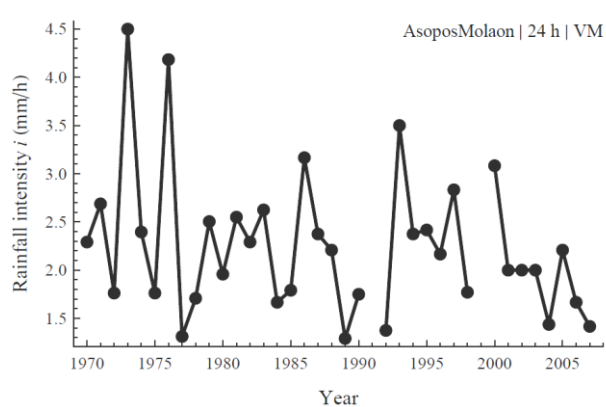
Π2: Γραφική απεικόνιση μέγιστων εντάσεων βροχής



Σχήμα 102 : Ετήσιες μέγιστες εντάσεις βροχής του σταθμού «ΑΡΤΕΜΙΣΙΟ»



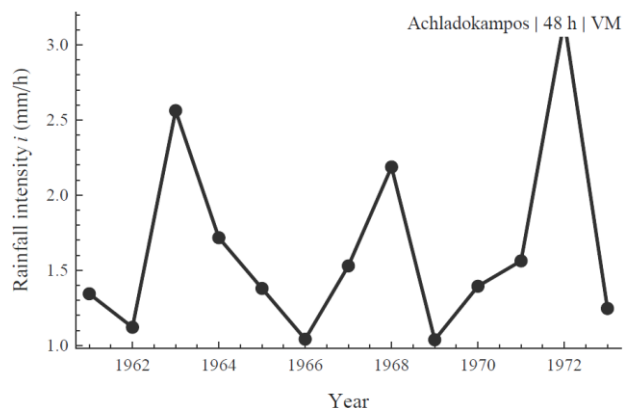
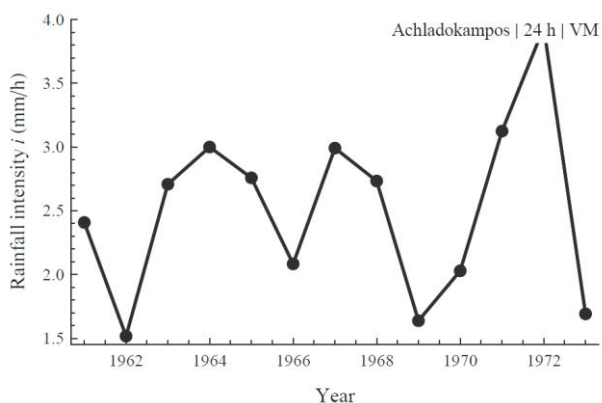
Σχήμα 103 : Ετήσιες μέγιστες εντάσεις βροχής του σταθμού «ΑΣΤΡΟΣ»



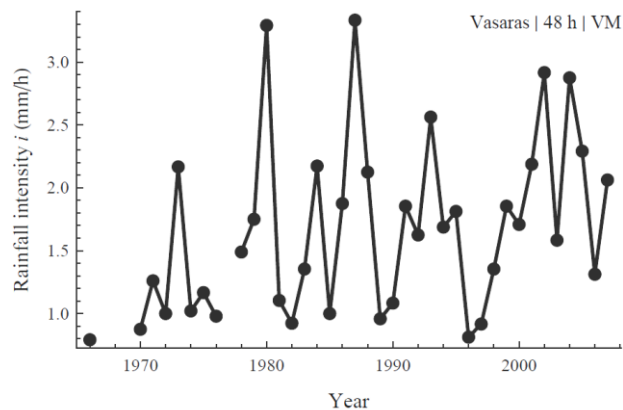
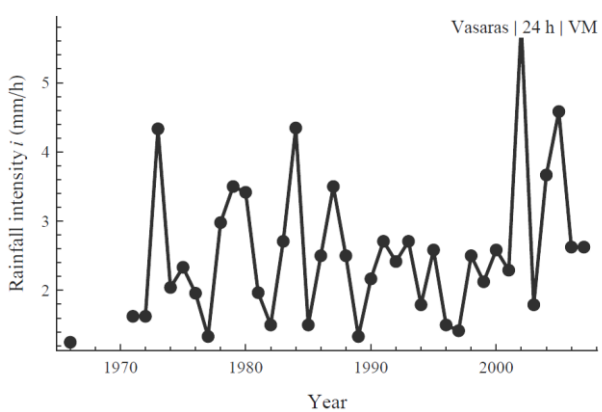
Σχήμα 104 : Ετήσιες μέγιστες εντάσεις βροχής του σταθμού «ΑΣΩΠΟΣ ΜΟΛΑΩΝ»

ΠΑΡΑΔΟΤΕΟ 2

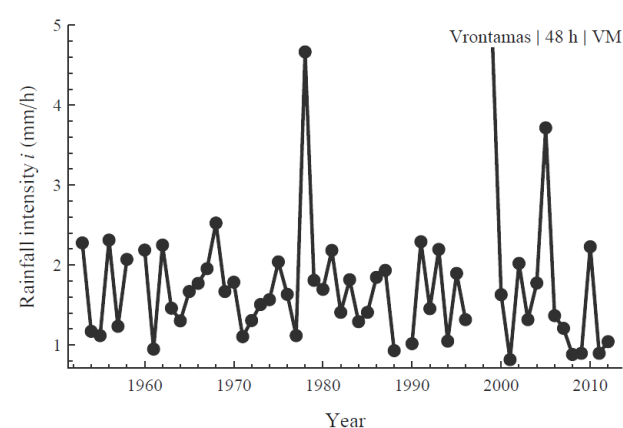
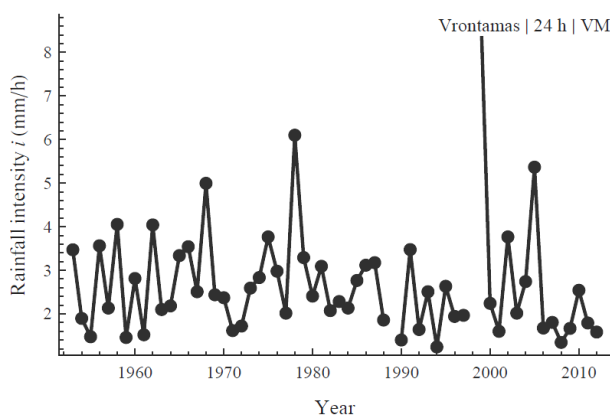
Π2: Γραφική απεικόνιση μέγιστων εντάσεων βροχής



Σχήμα 105 : Ετήσιες μέγιστες εντάσεις βροχής του σταθμού «ΑΧΛΑΔΟΚΑΜΠΟΣ»



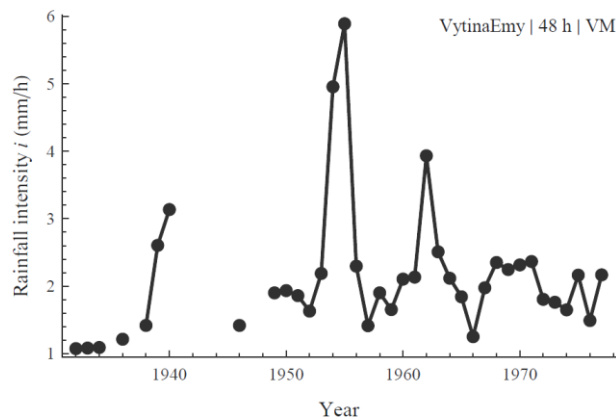
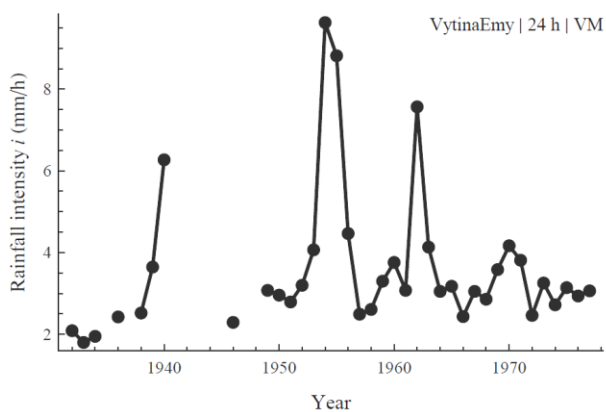
Σχήμα 106 : Ετήσιες μέγιστες εντάσεις βροχής του σταθμού «ΒΑΣΣΑΡΑΣ»



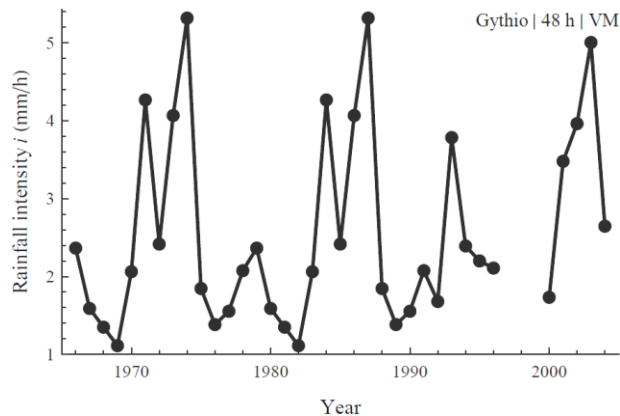
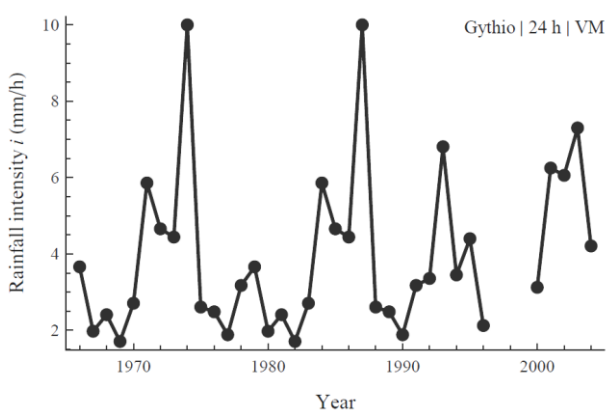
Σχήμα 107 : Ετήσιες μέγιστες εντάσεις βροχής του σταθμού «ΒΡΟΝΤΑΜΑΣ»

ΠΑΡΑΔΟΤΕΟ 2

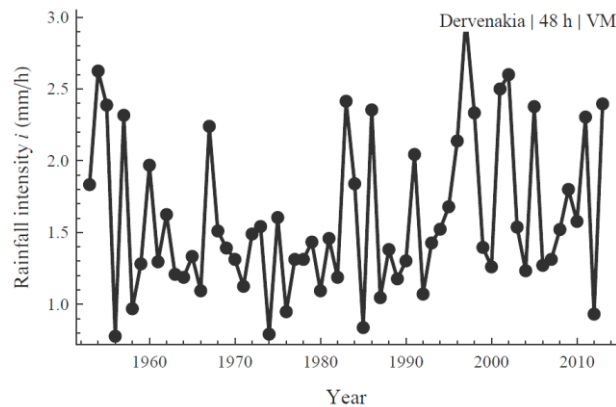
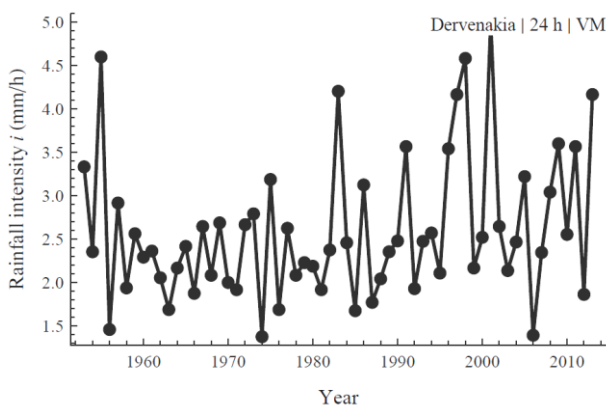
Π2: Γραφική απεικόνιση μέγιστων εντάσεων βροχής



Σχήμα 108 : Ετήσιες μέγιστες εντάσεις βροχής του σταθμού «ΒΥΤΙΝΑ»



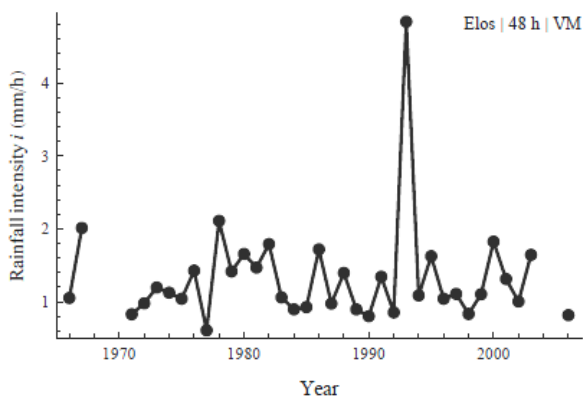
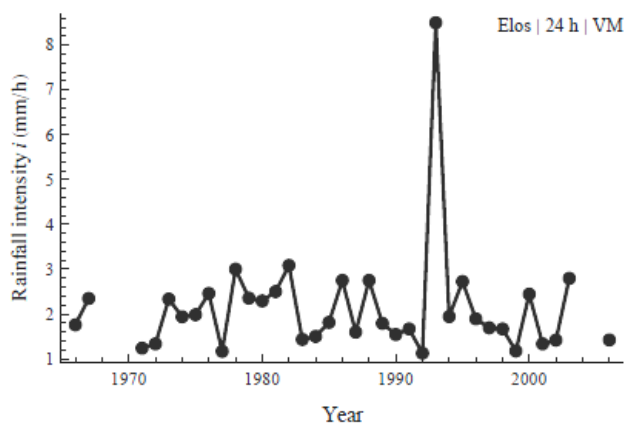
Σχήμα 109 : Ετήσιες μέγιστες εντάσεις βροχής του σταθμού «ΓΥΘΕΙΟ»



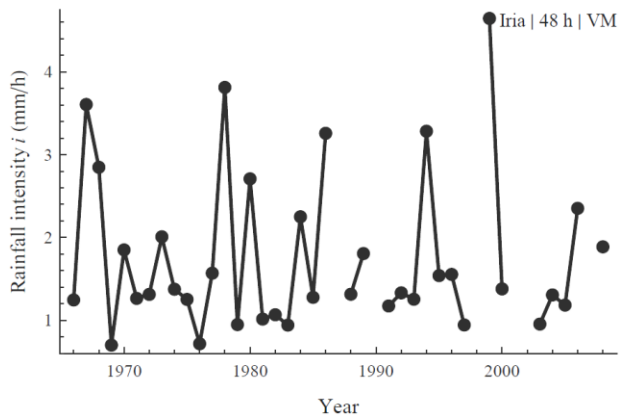
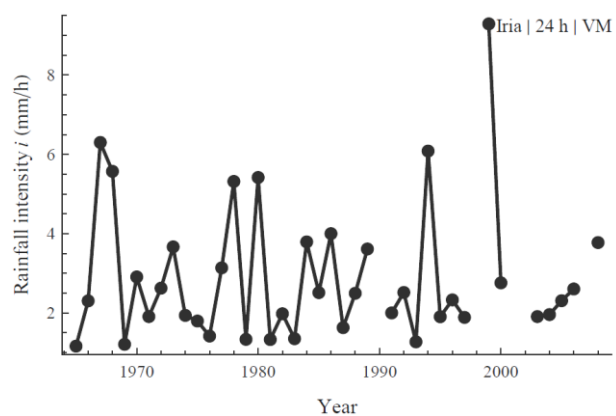
Σχήμα 110 : Ετήσιες μέγιστες εντάσεις βροχής του σταθμού «ΔΕΡΒΕΝΑΚΙΑ»

ΠΑΡΑΔΟΤΕΟ 2

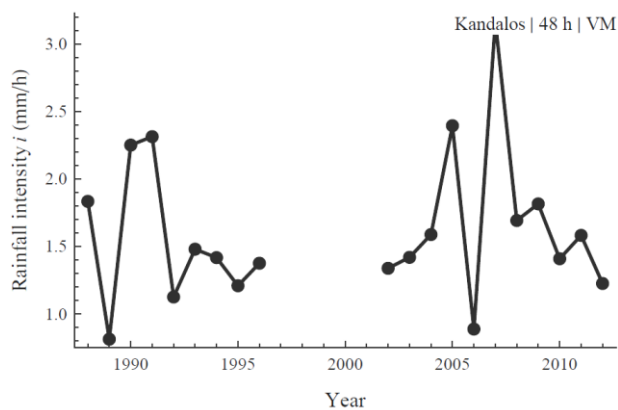
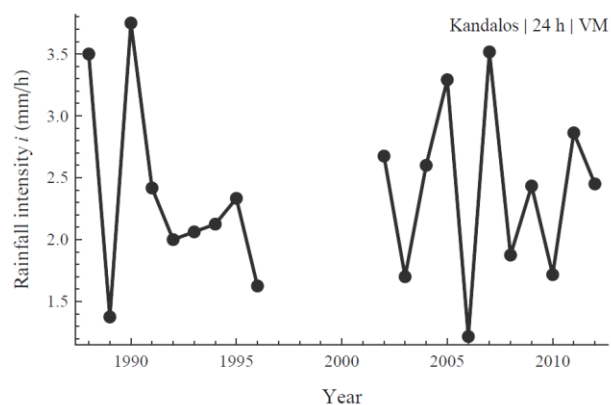
Π2: Γραφική απεικόνιση μέγιστων εντάσεων βροχής



Σχήμα 111 : Ετήσιες μέγιστες εντάσεις βροχής του σταθμού «ΕΛΟΣ»



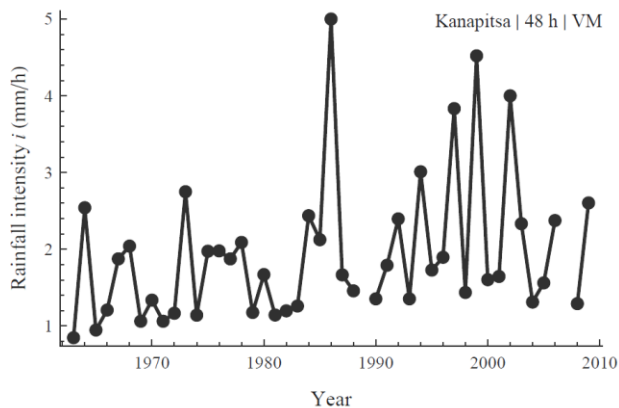
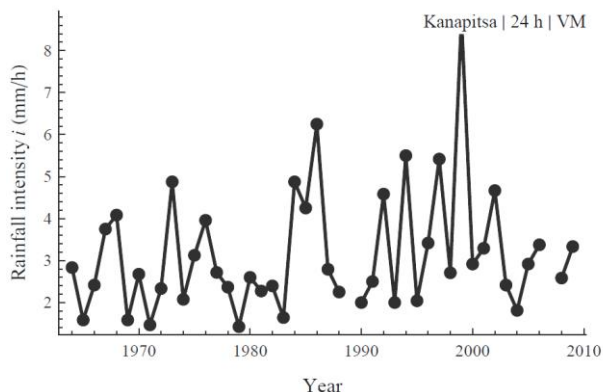
Σχήμα 112 : Ετήσιες μέγιστες εντάσεις βροχής του σταθμού «ΙΡΙΑ»



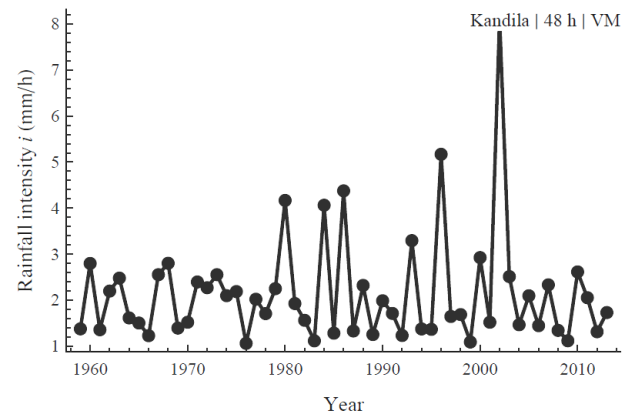
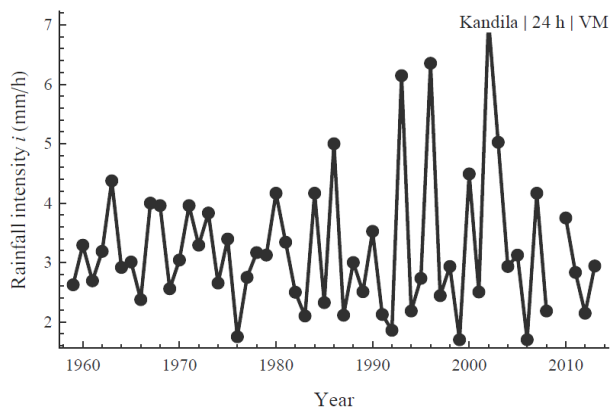
Σχήμα 113 : Ετήσιες μέγιστες εντάσεις βροχής του σταθμού «ΚΑΝΔΑΛΟΣ»

ΠΑΡΑΔΟΤΕΟ 2

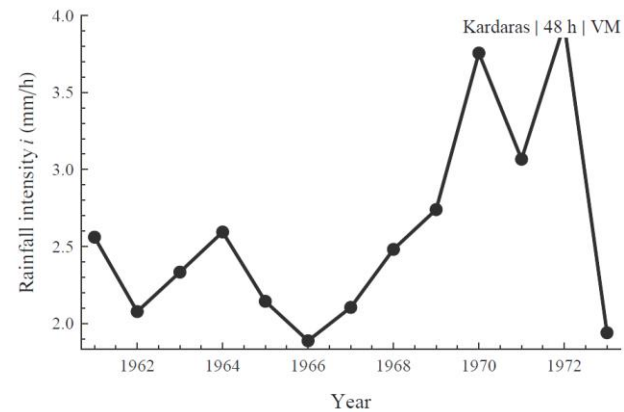
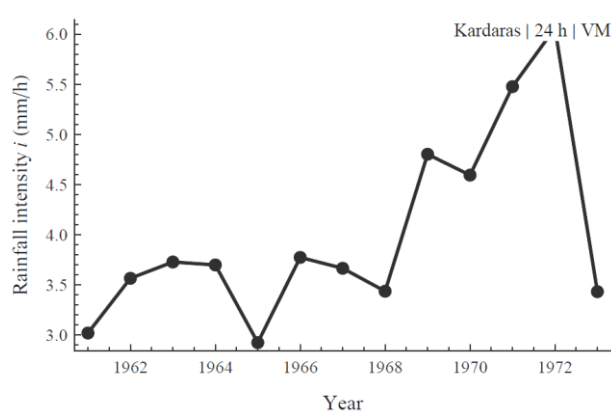
Π2: Γραφική απεικόνιση μέγιστων εντάσεων βροχής



Σχήμα 114 : Ετήσιες μέγιστες εντάσεις βροχής του σταθμού «ΚΑΝΑΠΙΤΣΑ»



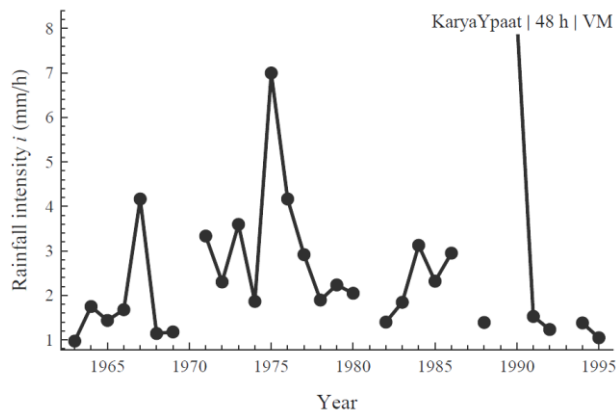
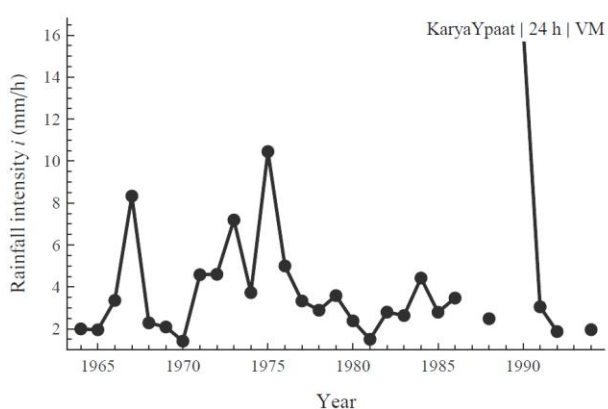
Σχήμα 115 : Ετήσιες μέγιστες εντάσεις βροχής του σταθμού «ΚΑΝΔΗΛΑ»



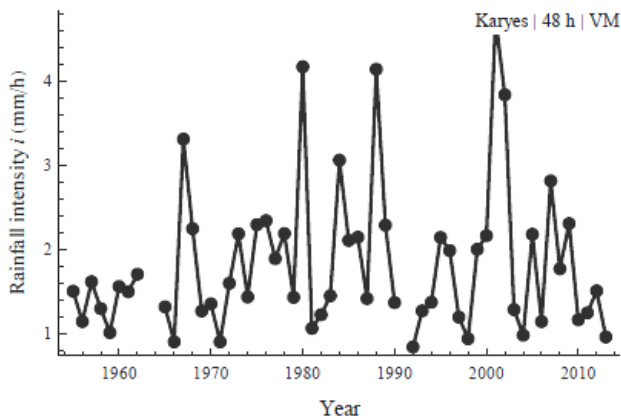
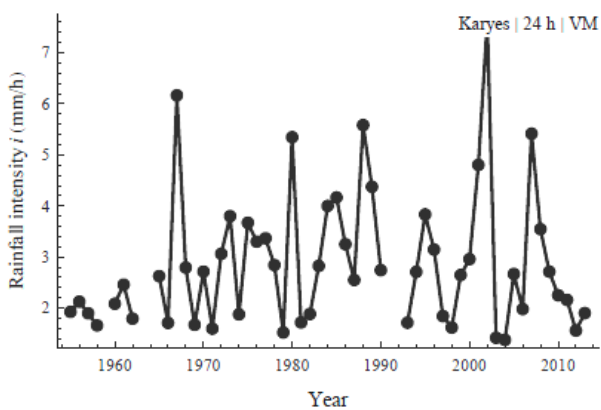
Σχήμα 116 : Ετήσιες μέγιστες εντάσεις βροχής του σταθμού «ΚΑΡΔΑΡΑΣ»

ΠΑΡΑΔΟΤΕΟ 2

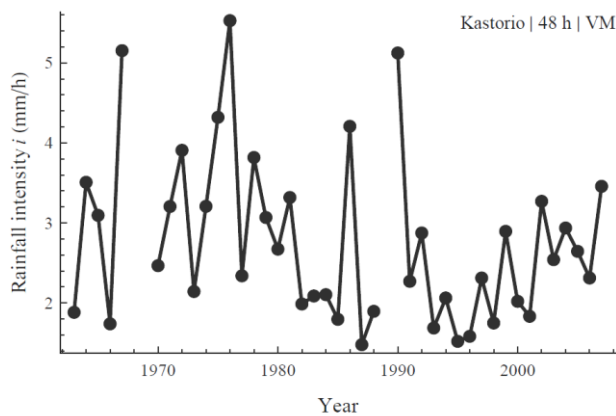
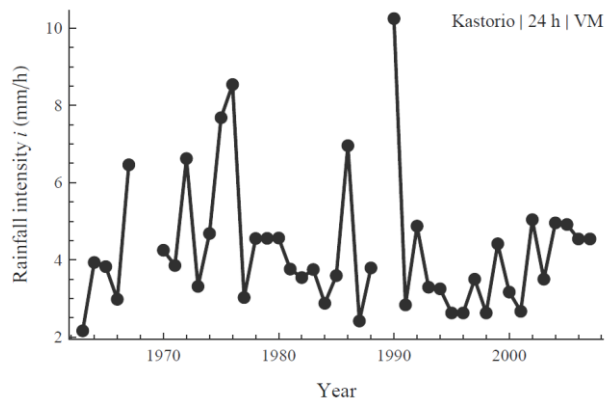
Π2: Γραφική απεικόνιση μέγιστων εντάσεων βροχής



Σχήμα 117 : Ετήσιες μέγιστες εντάσεις βροχής του σταθμού «ΚΑΡΥΑ»



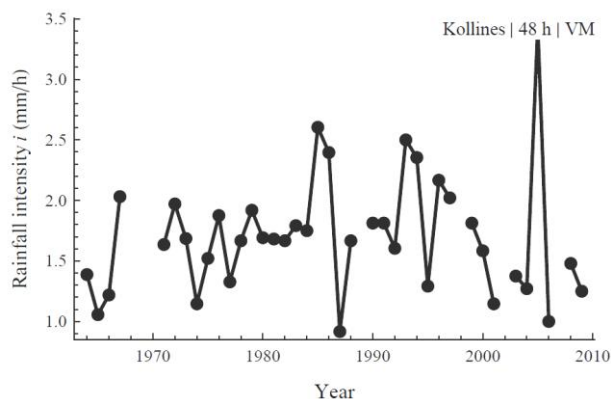
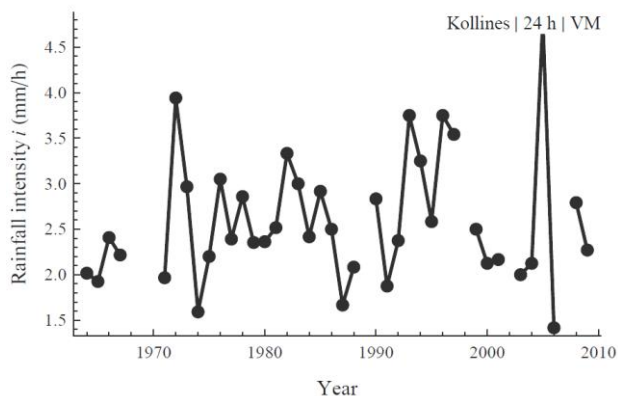
Σχήμα 118 : Ετήσιες μέγιστες εντάσεις βροχής του σταθμού «ΚΑΡΥΕΣ»



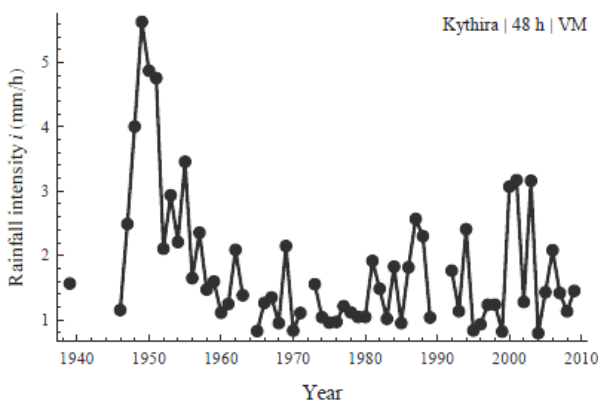
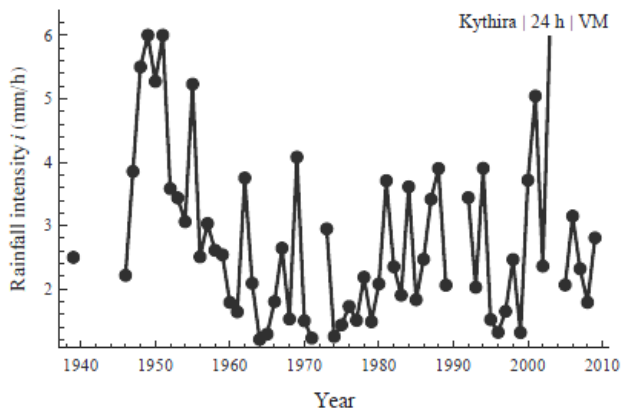
Σχήμα 119 : Ετήσιες μέγιστες εντάσεις βροχής του σταθμού «ΚΑΣΤΟΡΕΙΟ»

ΠΑΡΑΔΟΤΕΟ 2

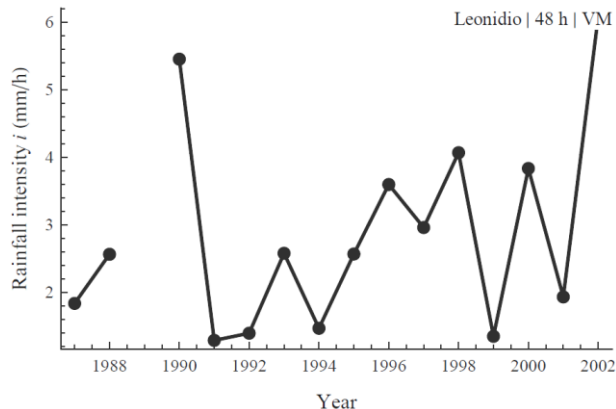
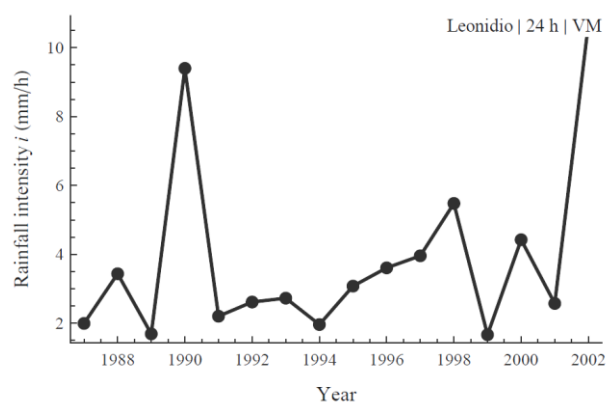
Π2: Γραφική απεικόνιση μέγιστων εντάσεων βροχής



Σχήμα 120 : Ετήσιες μέγιστες εντάσεις βροχής του σταθμού «ΚΟΛΛΙΝΕΣ»



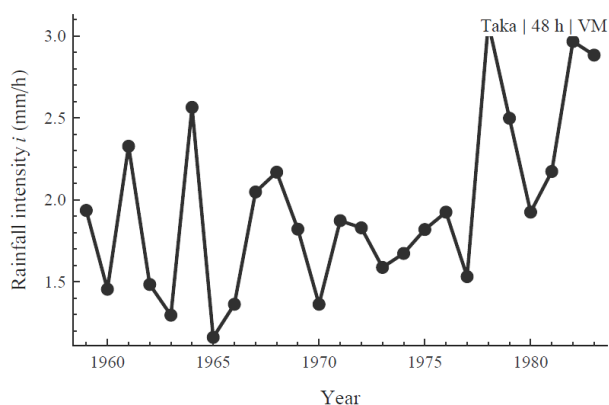
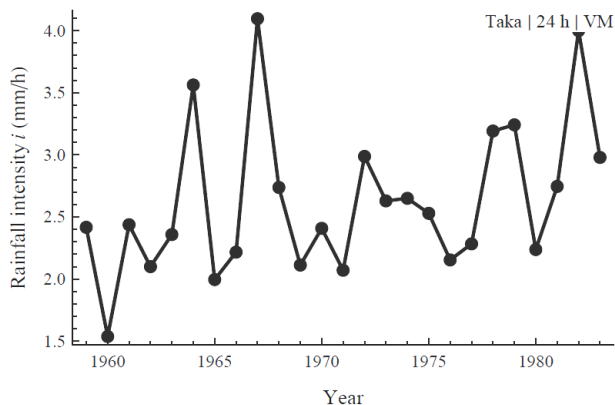
Σχήμα 121 : Ετήσιες μέγιστες εντάσεις βροχής του σταθμού «ΚΥΘΗΡΑ»



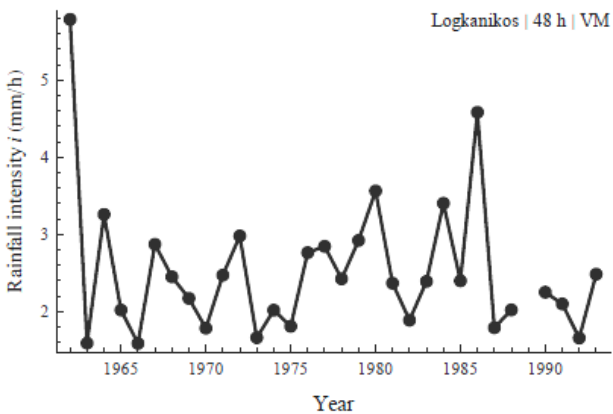
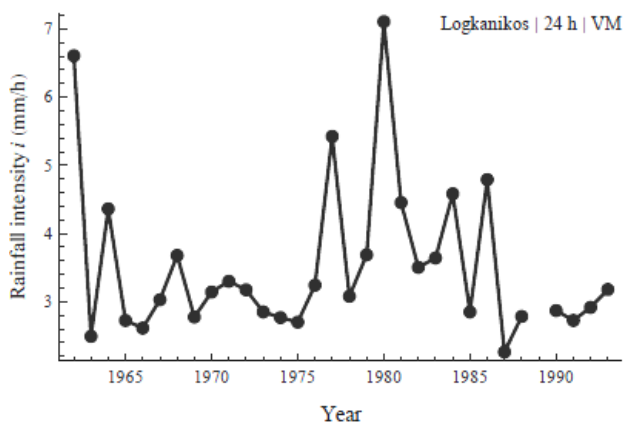
Σχήμα 122 : Ετήσιες μέγιστες εντάσεις βροχής του σταθμού «ΛΕΩΝΙΔΙΟ»

ΠΑΡΑΔΟΤΕΟ 2

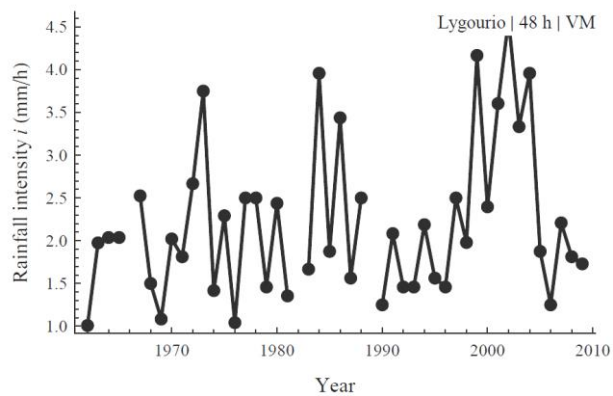
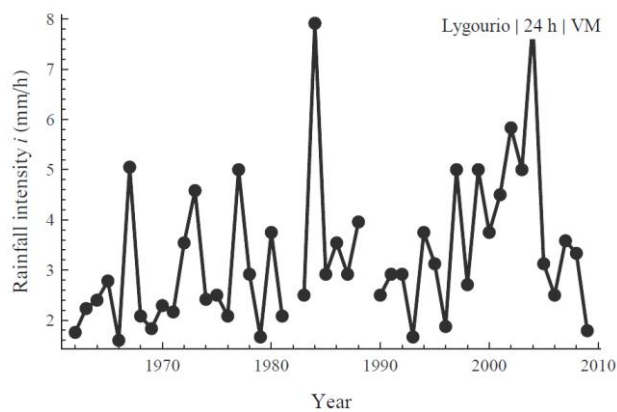
Π2: Γραφική απεικόνιση μέγιστων εντάσεων βροχής



Σχήμα 123 : Ετήσιες μέγιστες εντάσεις βροχής του σταθμού «ΛΙΜΝΗ ΤΑΚΑ»



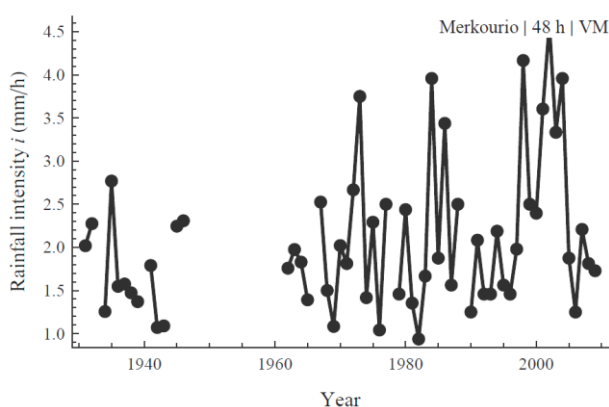
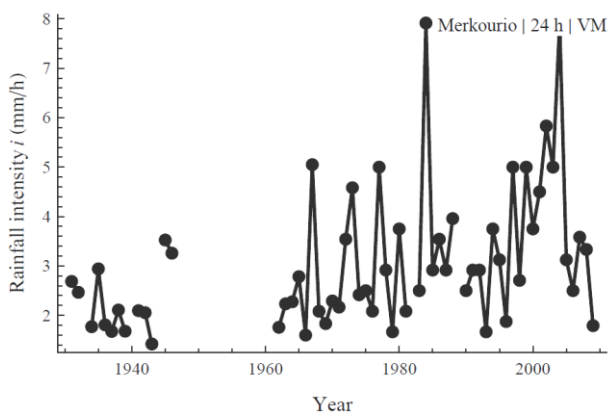
Σχήμα 124 : Ετήσιες μέγιστες εντάσεις βροχής του σταθμού «ΛΟΓΚΑΝΙΚΟΣ»



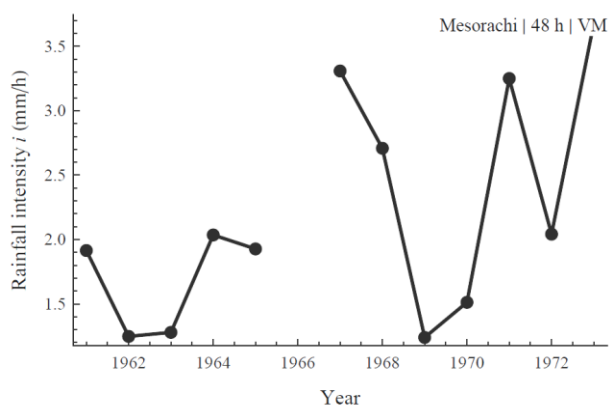
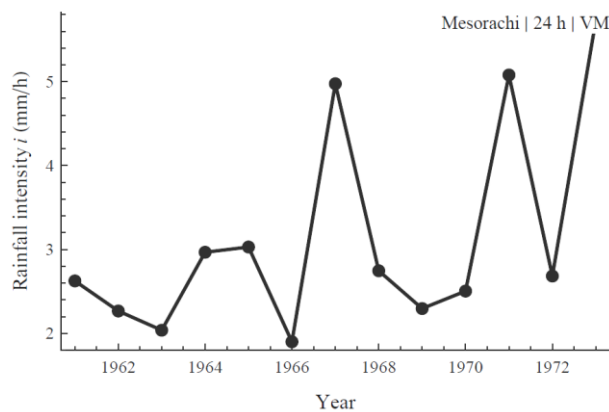
Σχήμα 125 : Ετήσιες μέγιστες εντάσεις βροχής του σταθμού «ΛΥΓΟΥΡΕΙΟ»

ΠΑΡΑΔΟΤΕΟ 2

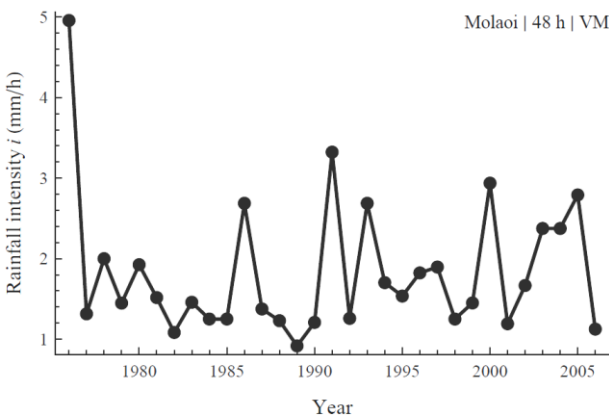
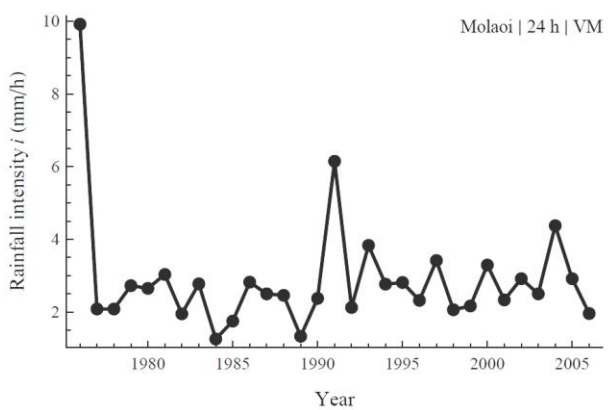
Π2: Γραφική απεικόνιση μέγιστων εντάσεων βροχής



Σχήμα 126 : Ετήσιες μέγιστες εντάσεις βροχής του σταθμού «ΜΕΡΚΟΥΡΕΙΟ»



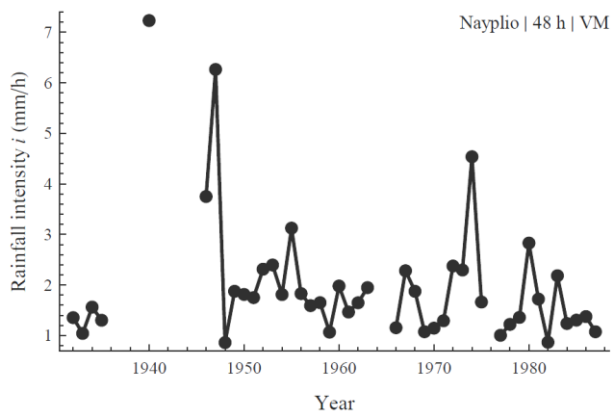
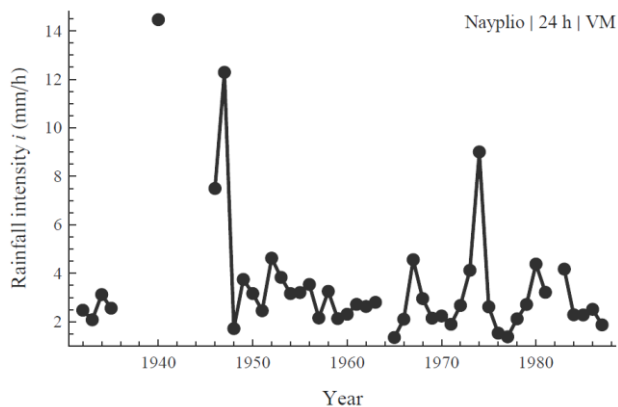
Σχήμα 127 : Ετήσιες μέγιστες εντάσεις βροχής του σταθμού «ΜΕΣΟΡΑΧΗ»



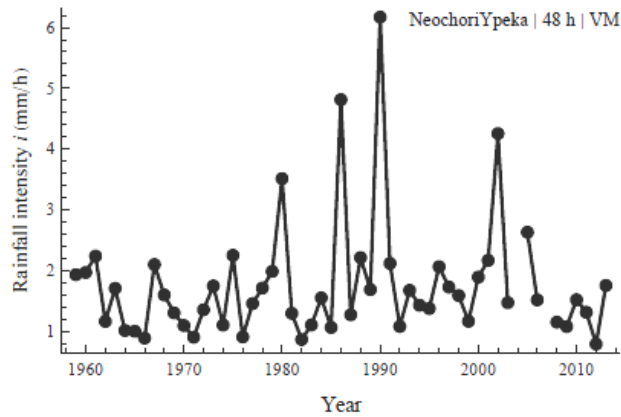
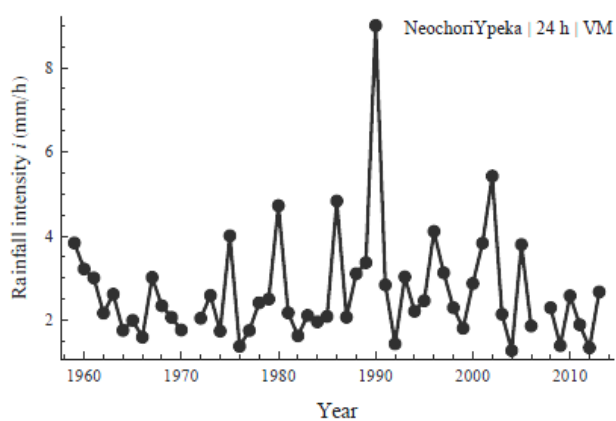
Σχήμα 128 : Ετήσιες μέγιστες εντάσεις βροχής του σταθμού «ΜΟΛΑΙΟΙ»

ΠΑΡΑΔΟΤΕΟ 2

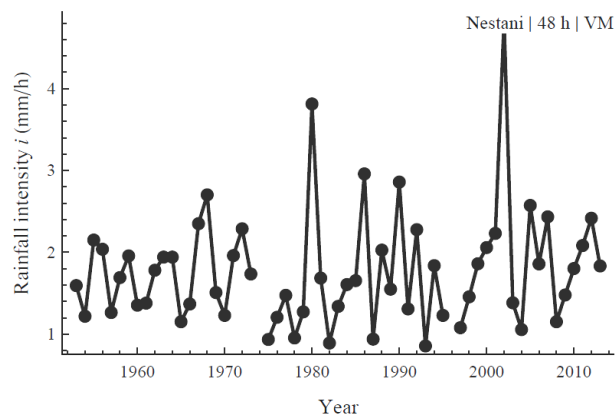
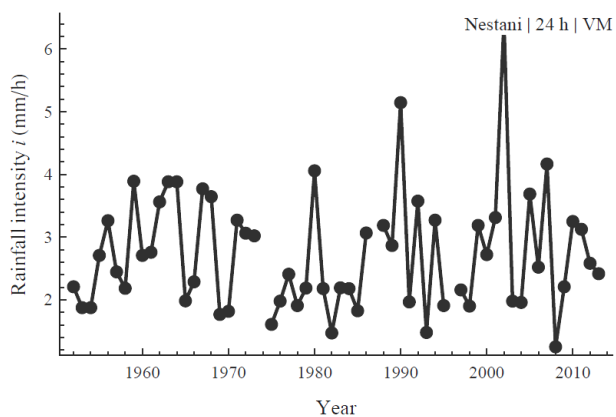
Π2: Γραφική απεικόνιση μέγιστων εντάσεων βροχής



Σχήμα 129 : Ετήσιες μέγιστες εντάσεις βροχής του σταθμού «ΝΑΥΠΛΙΟ»



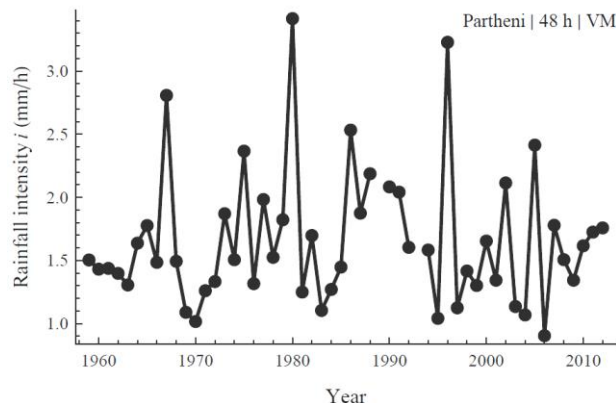
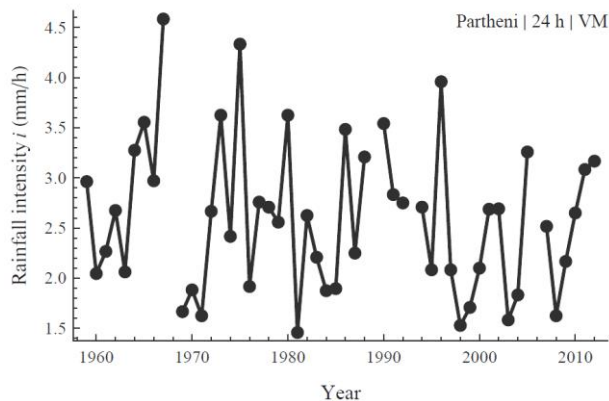
Σχήμα 130 : Ετήσιες μέγιστες εντάσεις βροχής του σταθμού «ΝΕΟΧΩΡΙΟ»



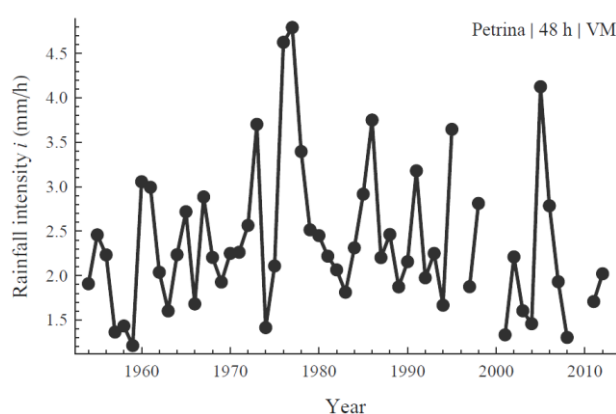
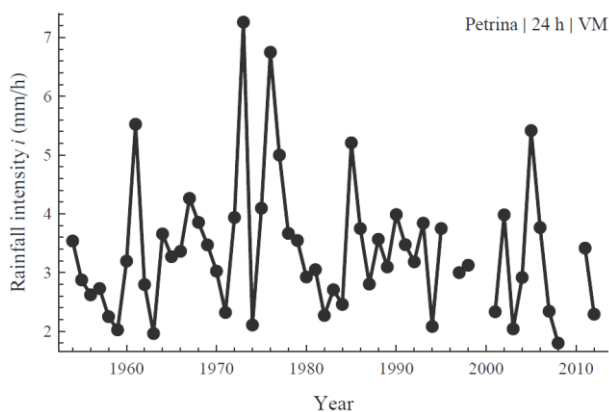
Σχήμα 131 : Ετήσιες μέγιστες εντάσεις βροχής του σταθμού «ΝΕΣΤΑΝΗ»

ΠΑΡΑΔΟΤΕΟ 2

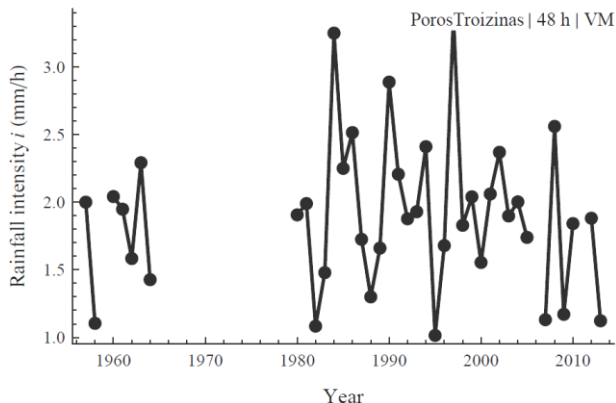
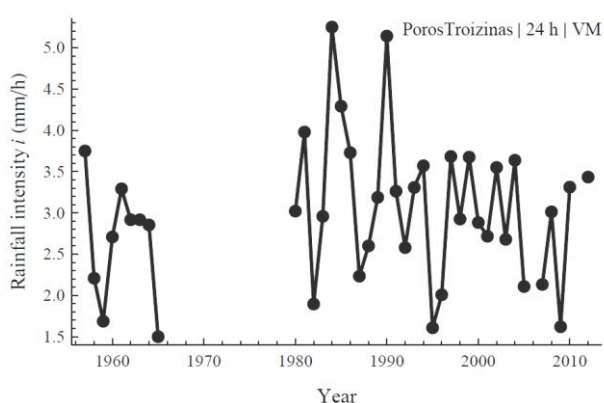
Π2: Γραφική απεικόνιση μέγιστων εντάσεων βροχής



Σχήμα 132 : Ετήσιες μέγιστες εντάσεις βροχής του σταθμού «ΠΑΡΘΕΝΙ»



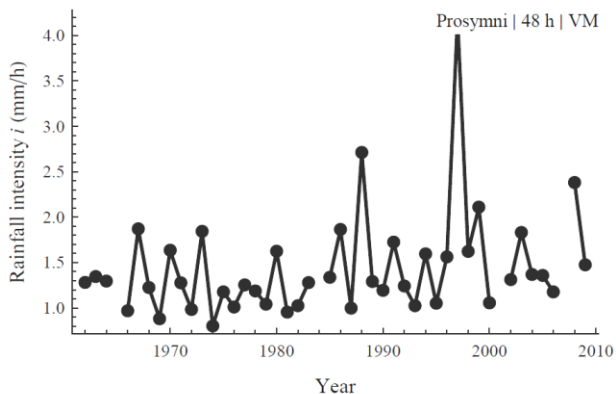
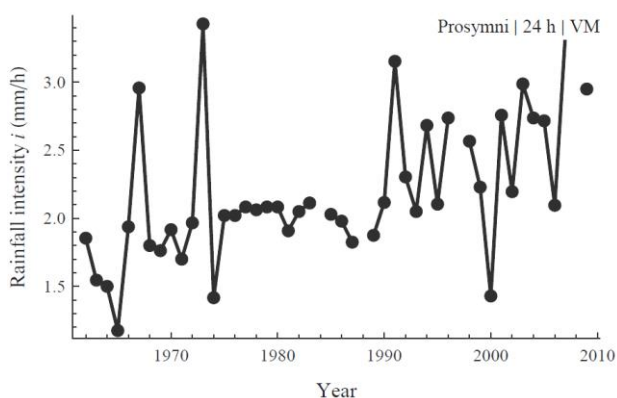
Σχήμα 133 : Ετήσιες μέγιστες εντάσεις βροχής του σταθμού «ΠΕΤΡΙΝΑ»



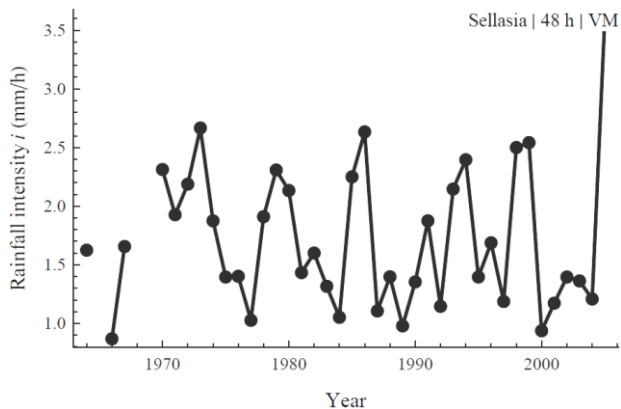
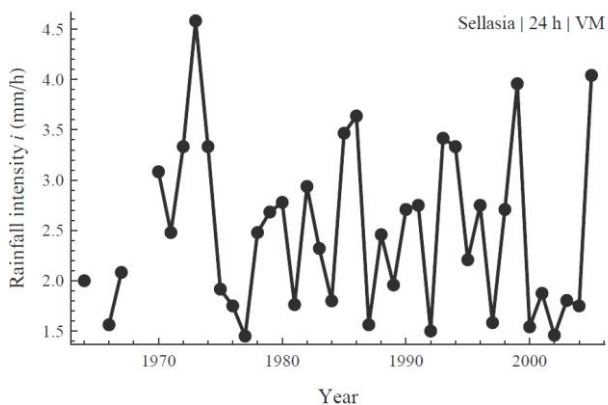
Σχήμα 134 : Ετήσιες μέγιστες εντάσεις βροχής του σταθμού «ΠΟΡΟΣ ΤΡΟΙΖΗΝΑΣ»

ΠΑΡΑΔΟΤΕΟ 2

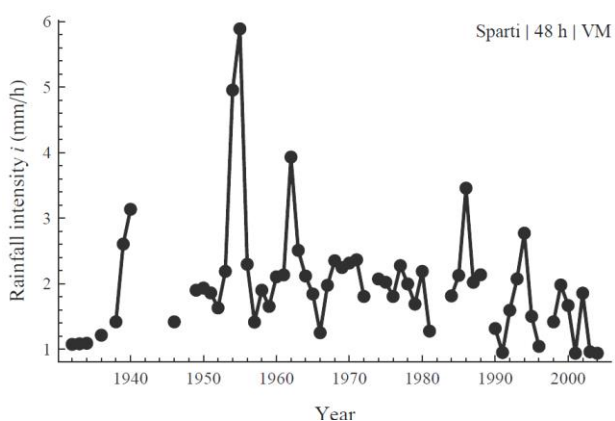
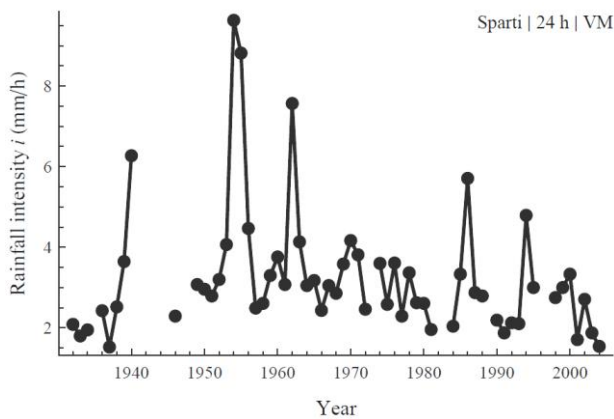
Π2: Γραφική απεικόνιση μέγιστων εντάσεων βροχής



Σχήμα 135 : Ετήσιες μέγιστες εντάσεις βροχής του σταθμού «ΠΡΟΣΥΜΝΗ»



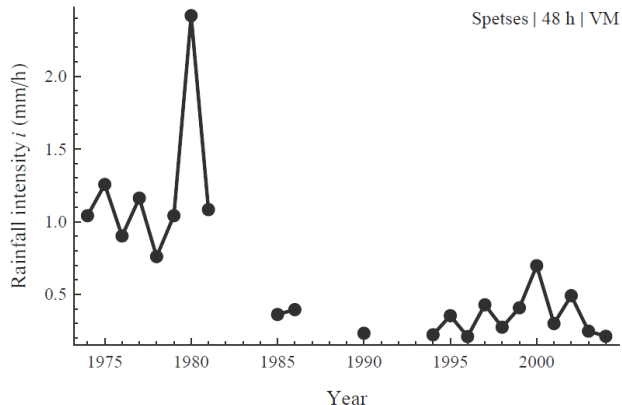
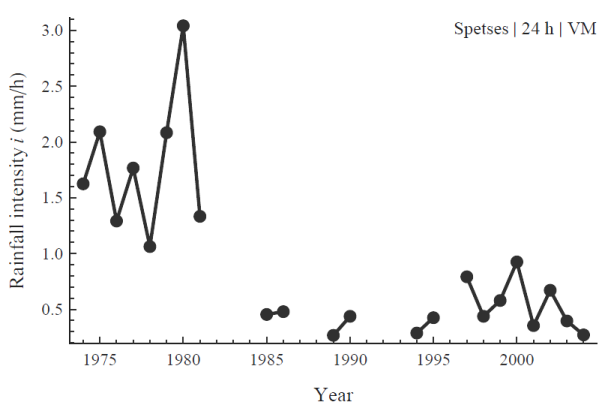
Σχήμα 136 : Ετήσιες μέγιστες εντάσεις βροχής του σταθμού «ΣΕΛΛΑΣΙΑ»



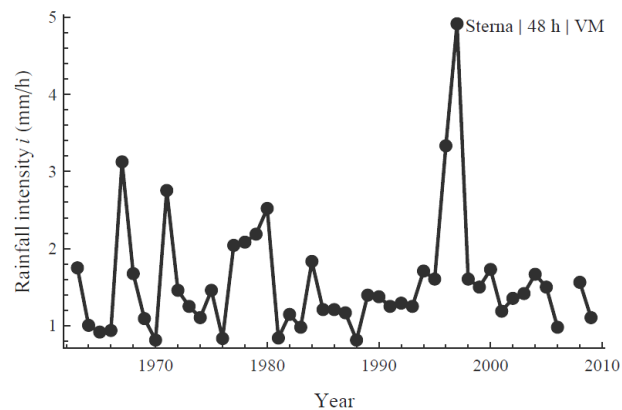
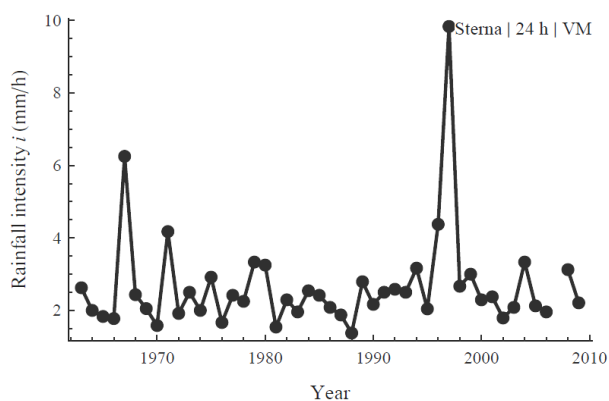
Σχήμα 137 : Ετήσιες μέγιστες εντάσεις βροχής του σταθμού «ΣΠΑΡΤΗ»

ΠΑΡΑΔΟΤΕΟ 2

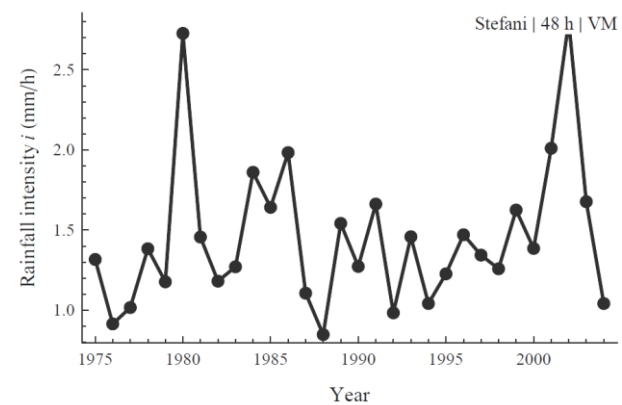
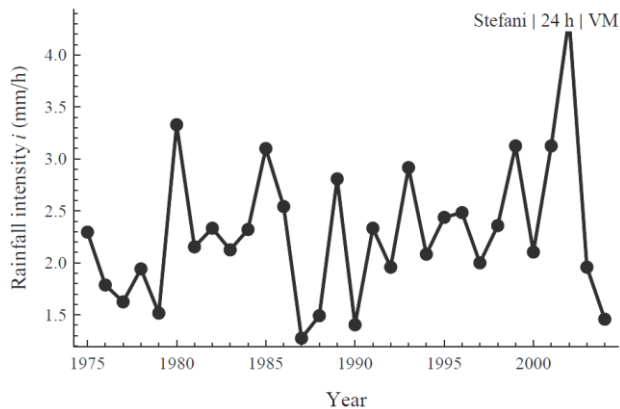
Π2: Γραφική απεικόνιση μέγιστων εντάσεων βροχής



Σχήμα 138 : Ετήσιες μέγιστες εντάσεις βροχής του σταθμού «ΣΠΕΤΣΕΣ»



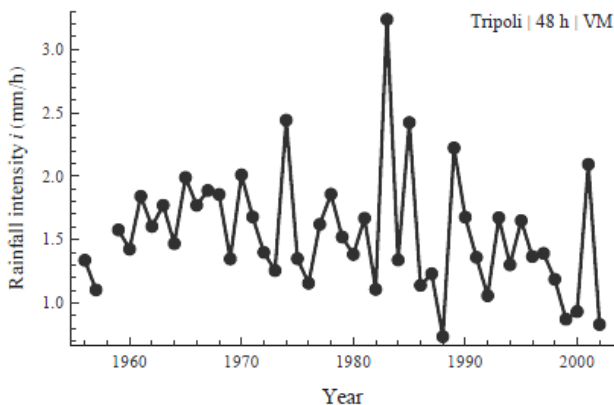
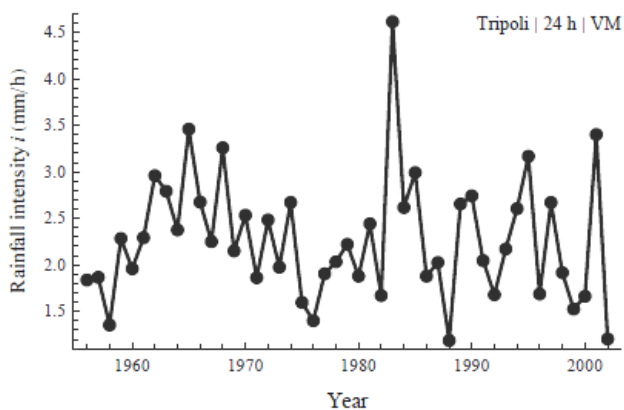
Σχήμα 139 : Ετήσιες μέγιστες εντάσεις βροχής του σταθμού «ΣΤΕΡΝΕΣ»



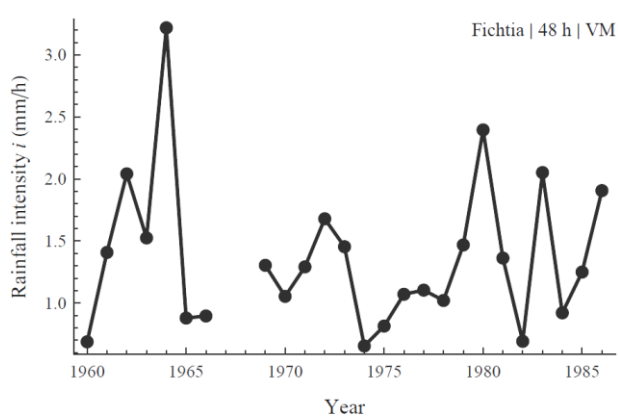
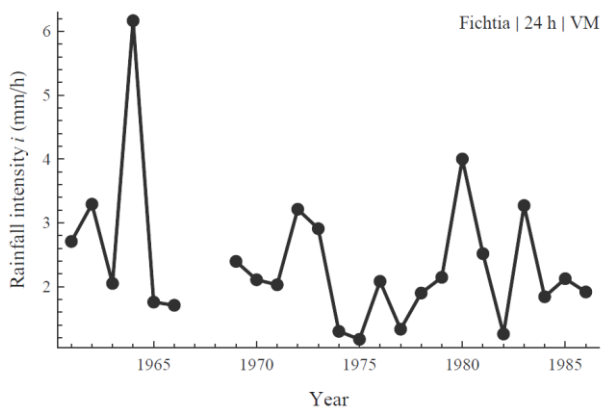
Σχήμα 140 : Ετήσιες μέγιστες εντάσεις βροχής του σταθμού «ΣΤΕΦΑΝΙ»

ΠΑΡΑΔΟΤΕΟ 2

Π2: Γραφική απεικόνιση μέγιστων εντάσεων βροχής



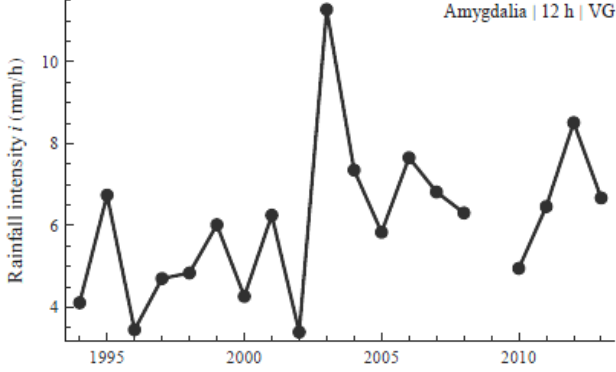
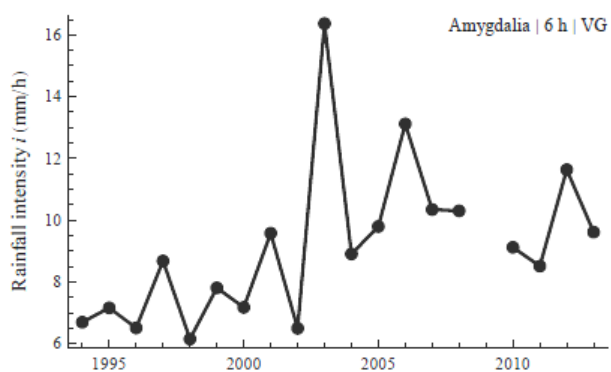
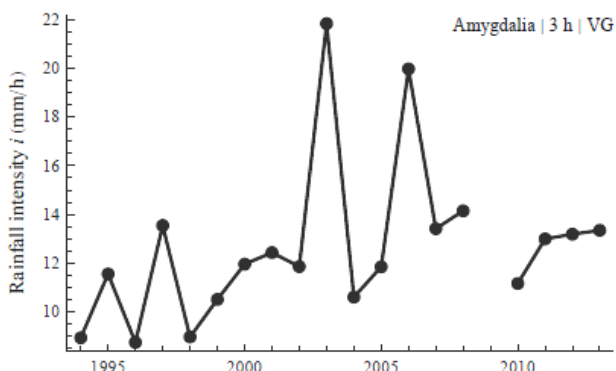
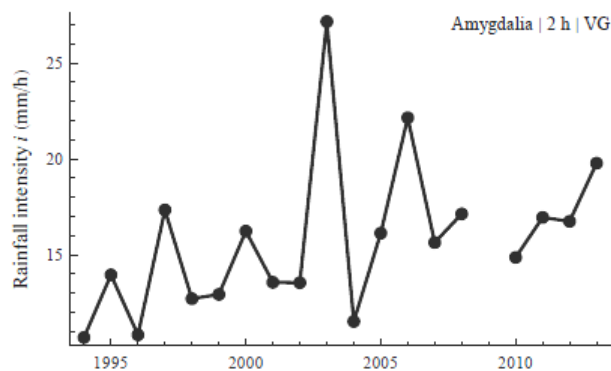
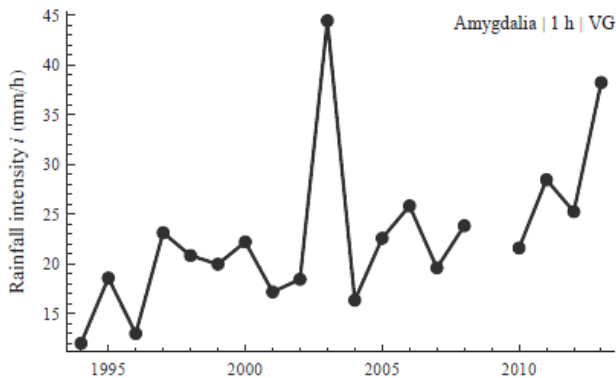
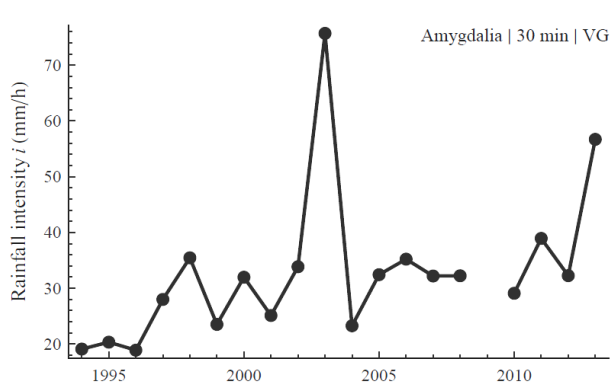
Σχήμα 141 : Ετήσιες μέγιστες εντάσεις βροχής του σταθμού «ΤΡΙΠΟΛΗ»



Σχήμα 142 : Ετήσιες μέγιστες εντάσεις βροχής του σταθμού «ΦΥΧΤΙΑ»

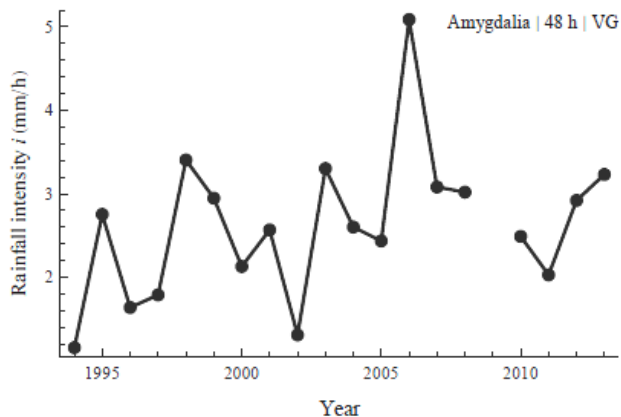
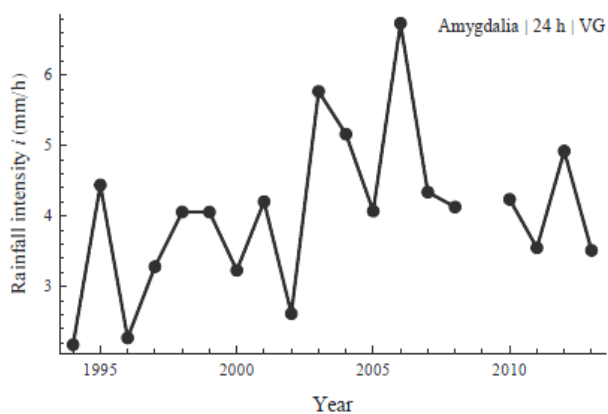
2 ΔΙΑΓΡΑΜΜΑΤΑ ΒΡΟΧΟΒΡΑΦΩΝ

2.1 ΥΔΑΤΙΚΟ ΔΙΑΜΕΡΙΣΜΑ ΔΥΤΙΚΗΣ ΠΕΛΟΠΟΝΝΗΣΟΥ (GR01)

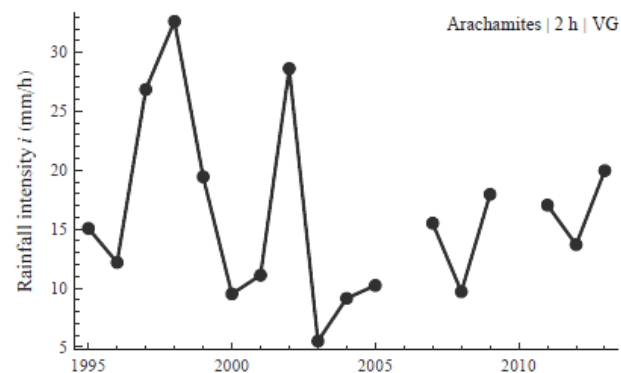
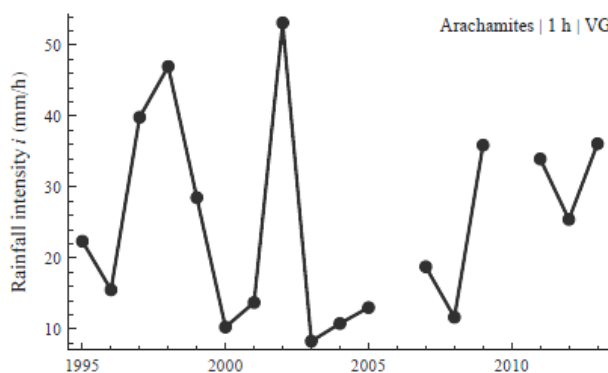
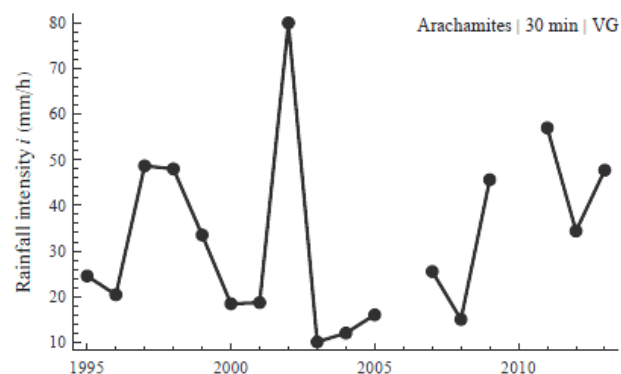
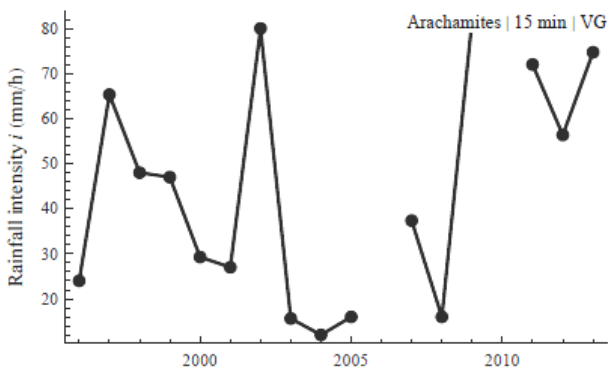


ΠΑΡΑΔΟΤΕΟ 2

Π2: Γραφική απεικόνιση μέγιστων εντάσεων βροχής

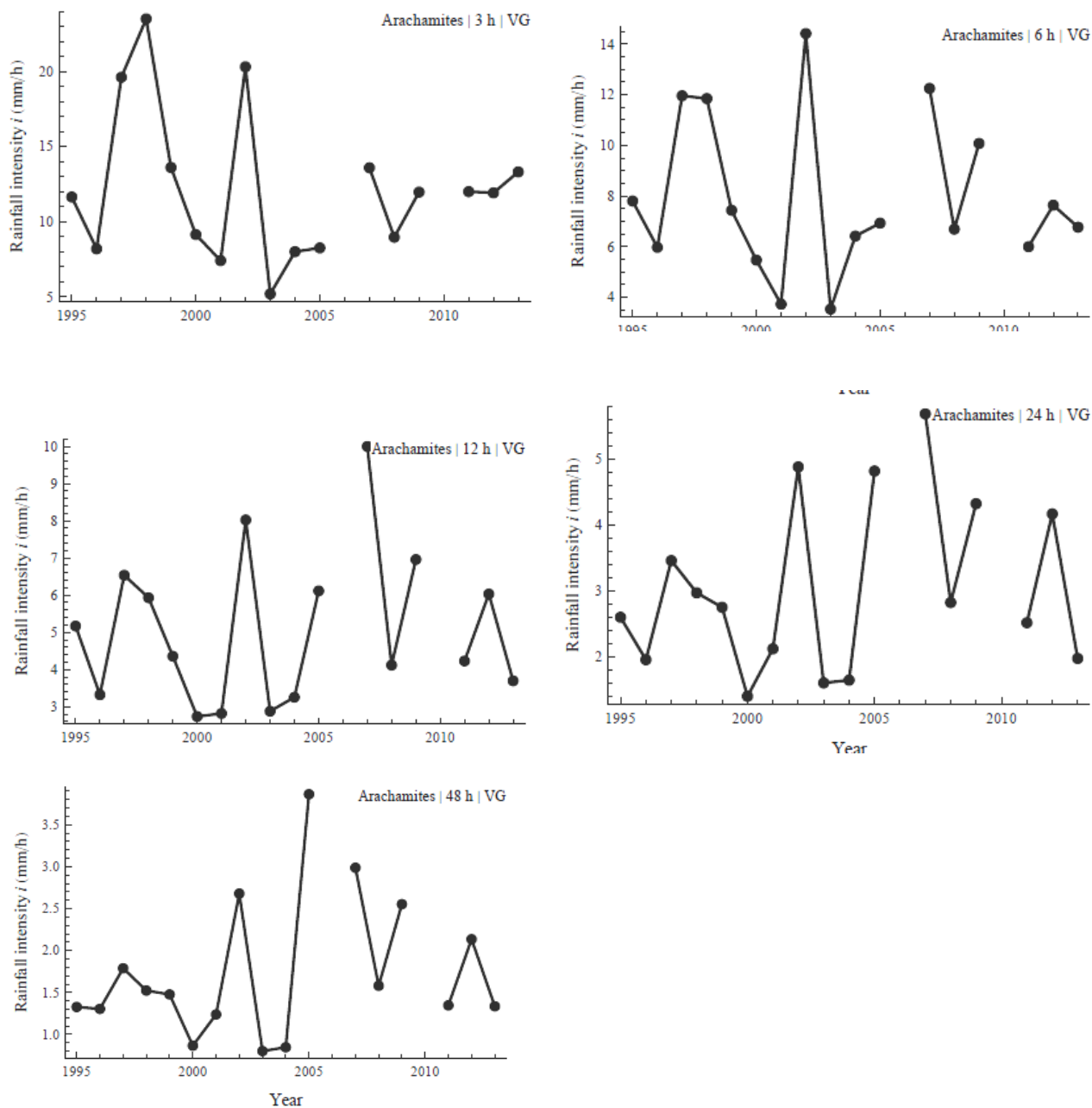


Σχήμα 143 : Ετήσιες μέγιστες εντάσεις βροχής του σταθμού «ΑΜΥΓΔΑΛΙΑ»



ΠΑΡΑΔΟΤΕΟ 2

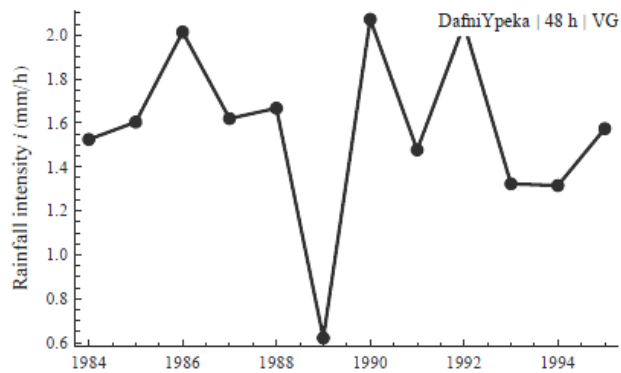
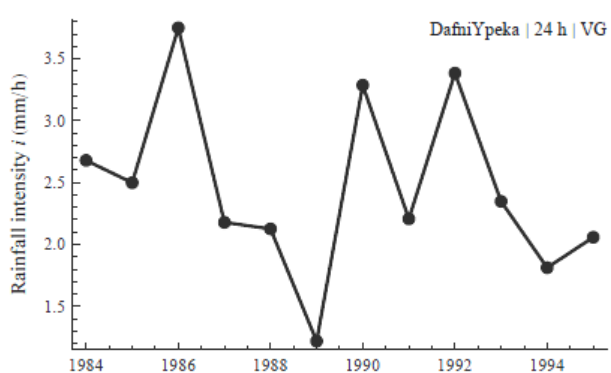
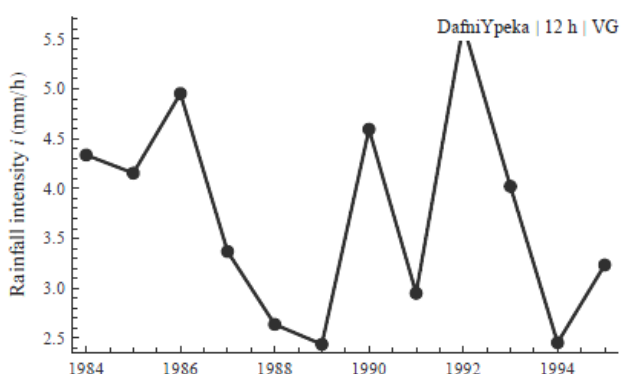
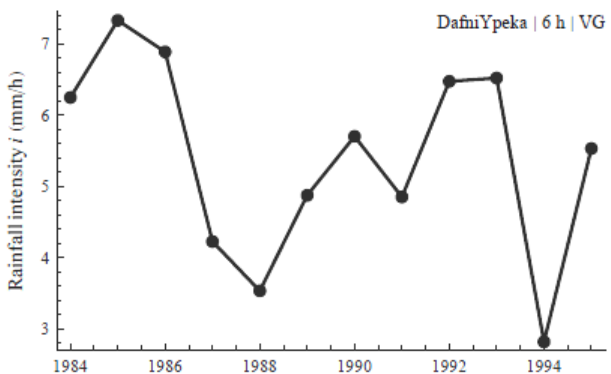
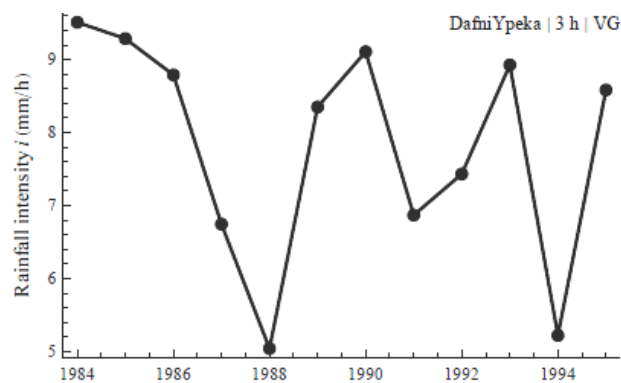
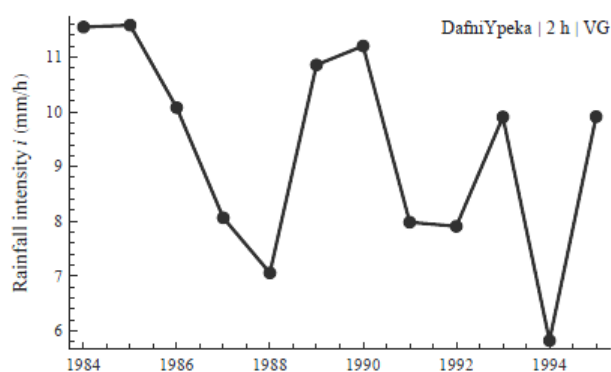
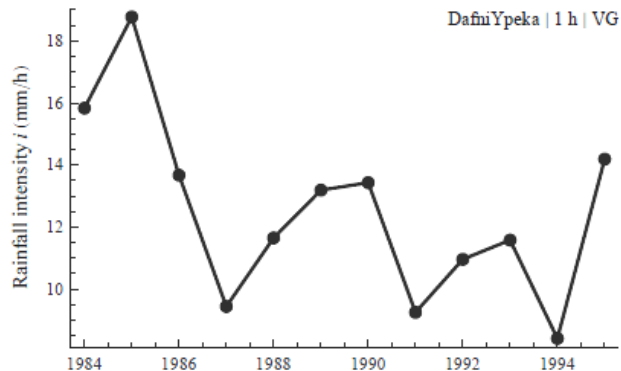
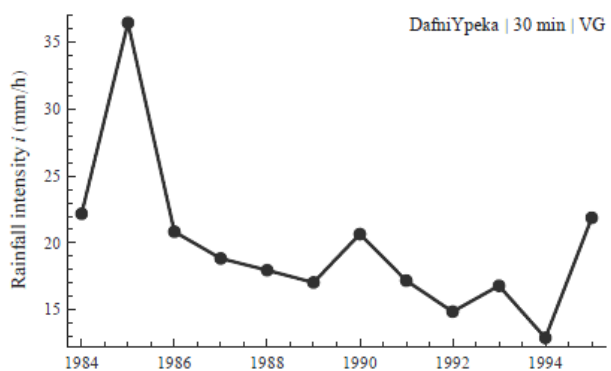
Π2: Γραφική απεικόνιση μέγιστων εντάσεων βροχής



Σχήμα 144 : Ετήσιες μέγιστες εντάσεις βροχής του σταθμού «ΑΡΑΧΑΜΙΤΕΣ»

ΠΑΡΑΔΟΤΕΟ 2

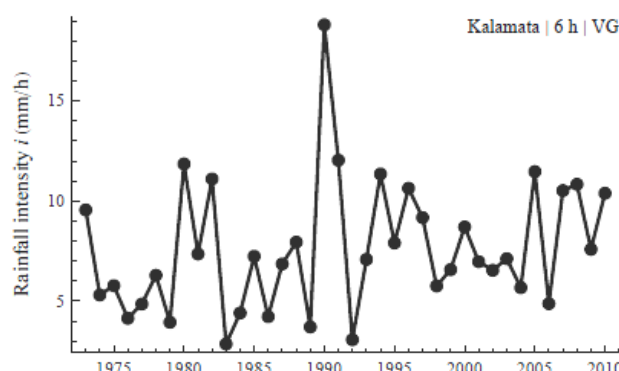
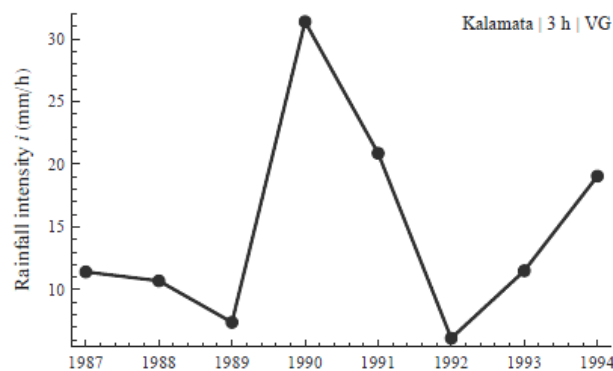
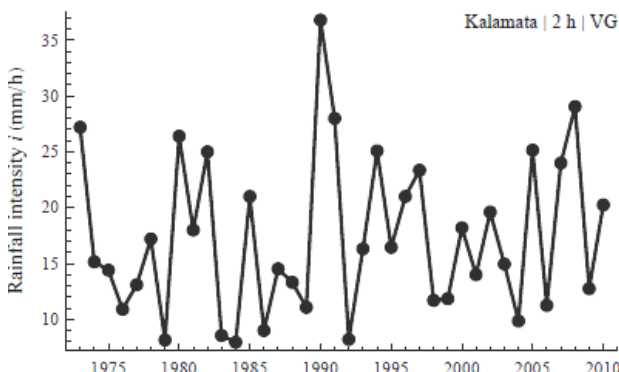
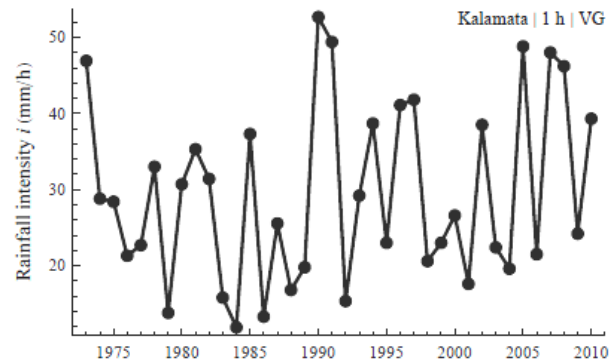
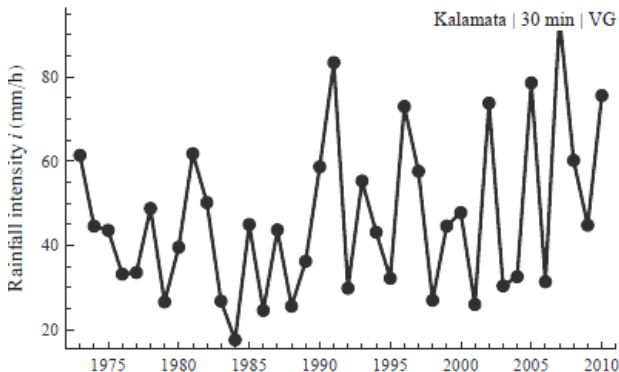
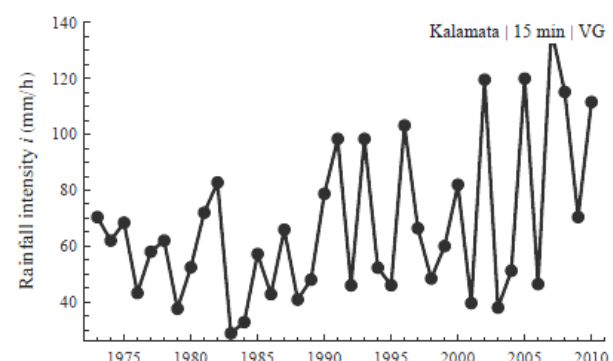
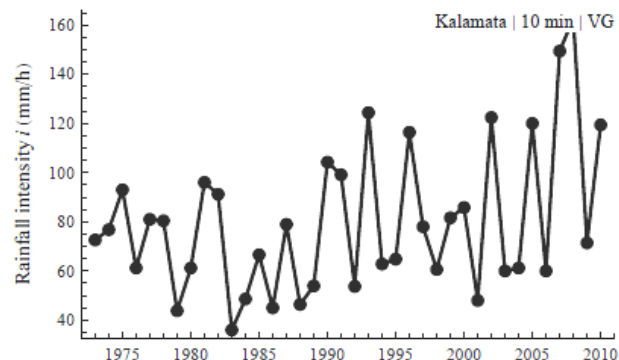
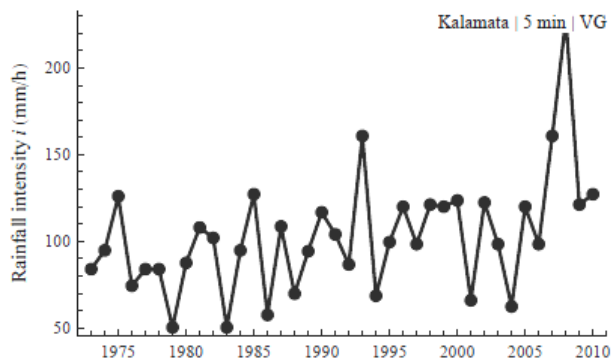
Π2: Γραφική απεικόνιση μέγιστων εντάσεων βροχής



Σχήμα 145 : Ετήσιες μέγιστες εντάσεις βροχής του σταθμού «ΔΑΦΝΗ (Υ.ΠΕ.Κ.Α.)»

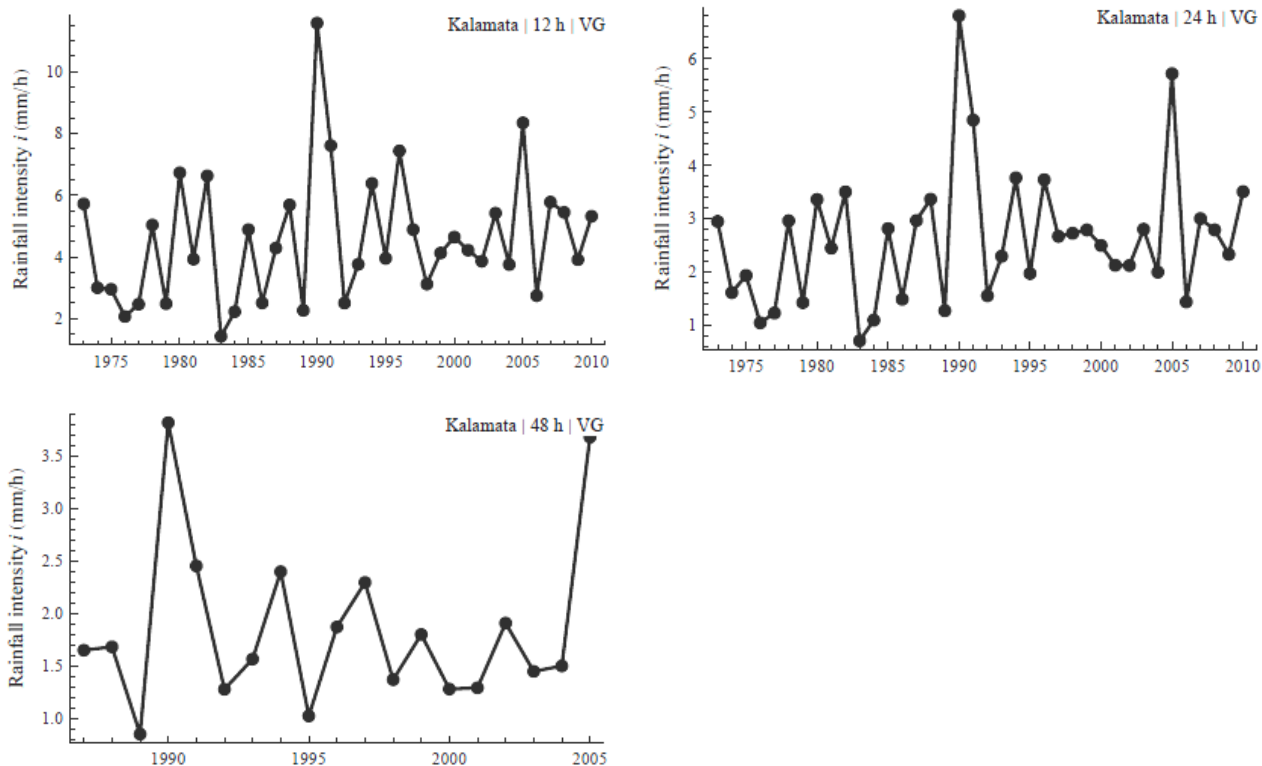
ΠΑΡΑΔΟΤΕΟ 2

Π2: Γραφική απεικόνιση μέγιστων εντάσεων βροχής

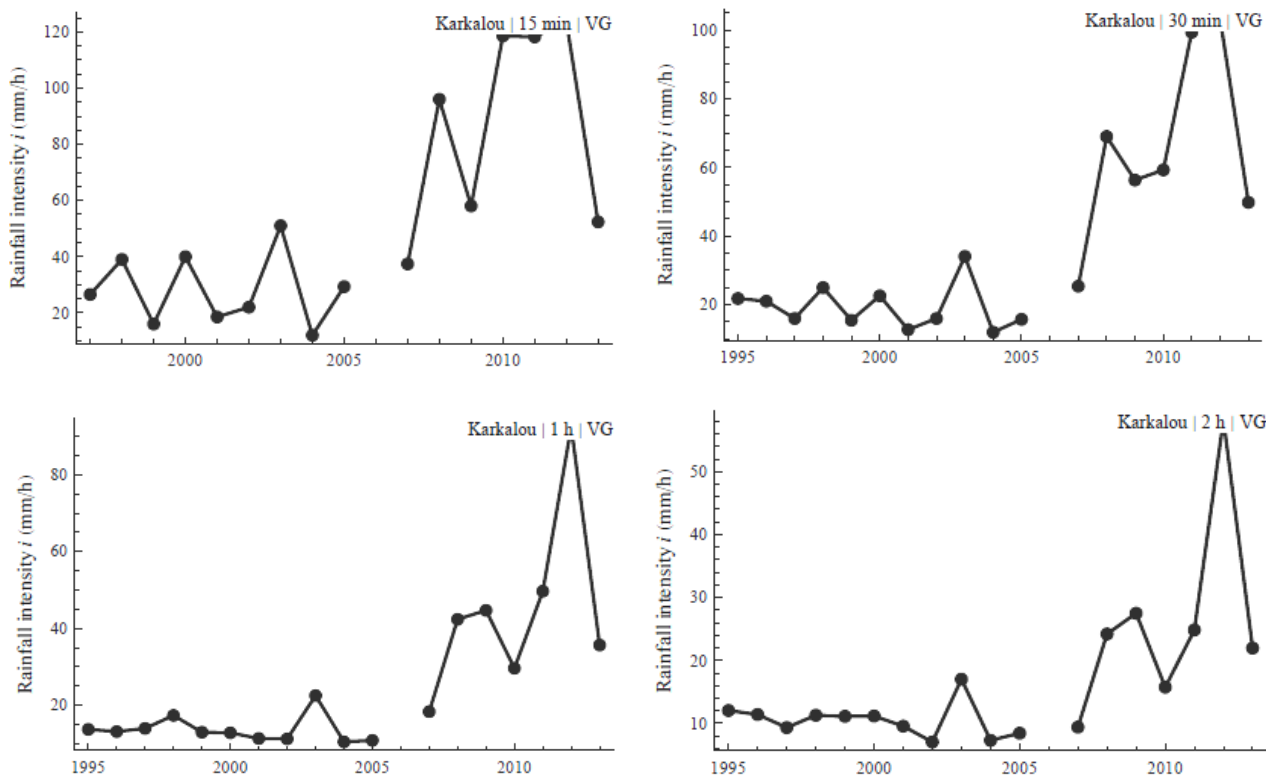


ΠΑΡΑΔΟΤΕΟ 2

Π2: Γραφική απεικόνιση μέγιστων εντάσεων βροχής

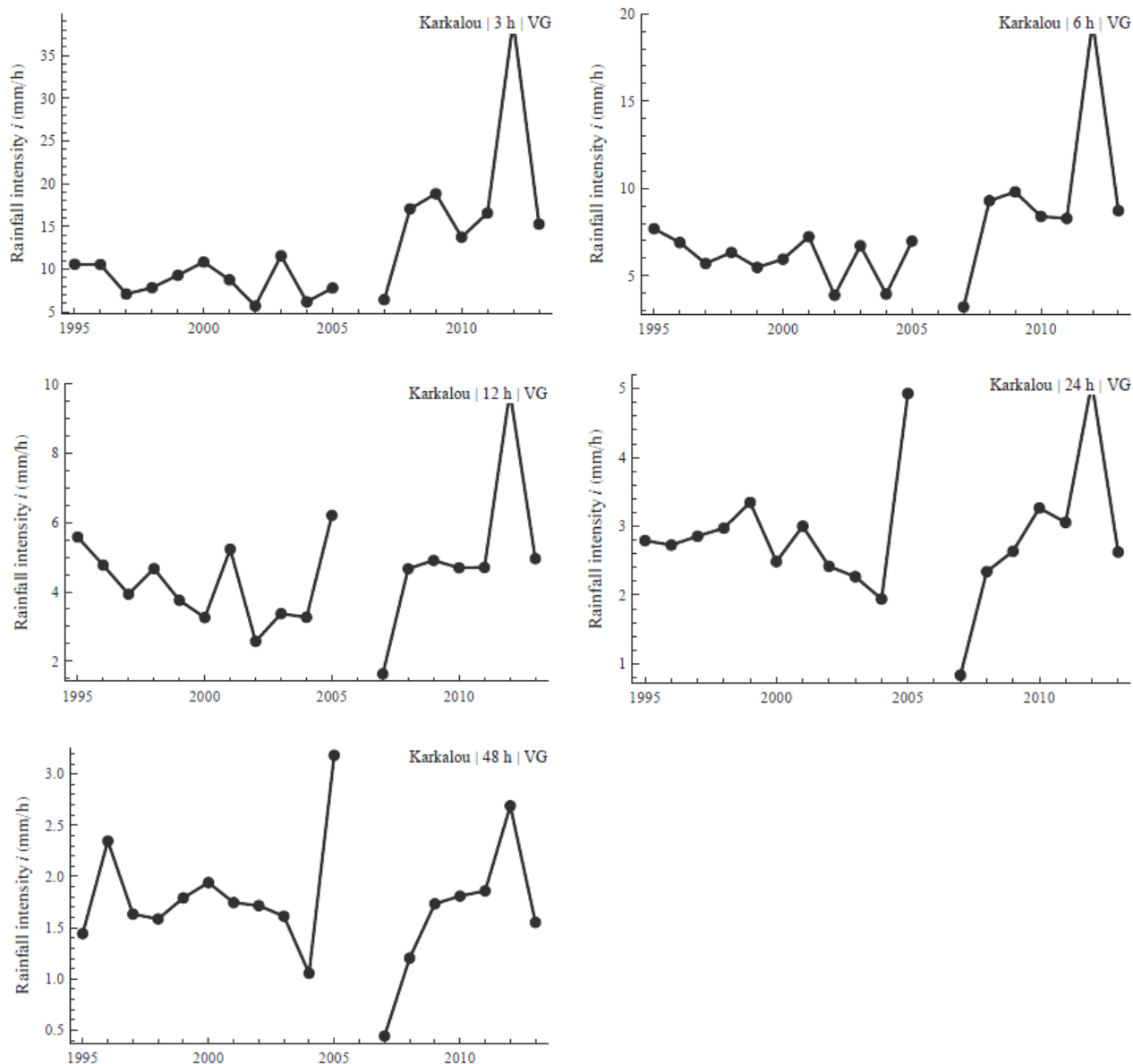


Σχήμα 146 : Ετήσιες μέγιστες εντάσεις βροχής του σταθμού «ΚΑΛΑΜΑΤΑ»

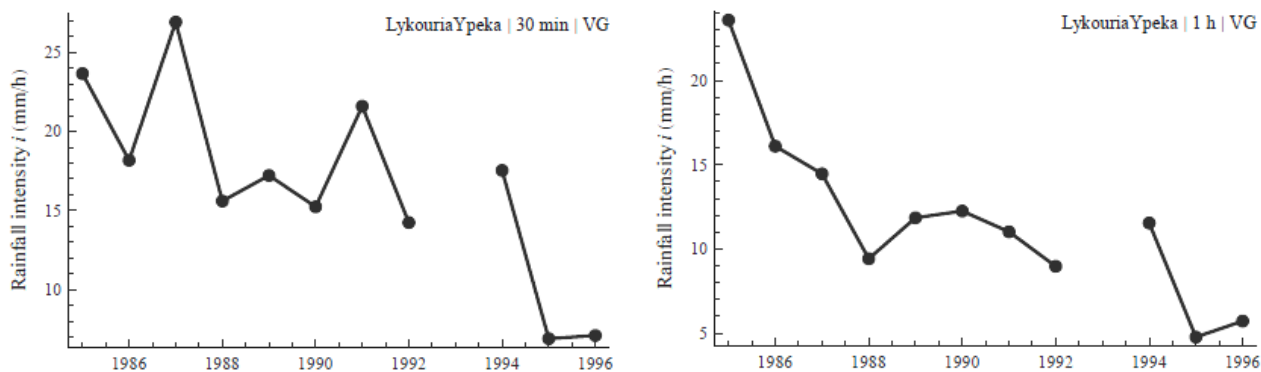


ΠΑΡΑΔΟΤΕΟ 2

Π2: Γραφική απεικόνιση μέγιστων εντάσεων βροχής

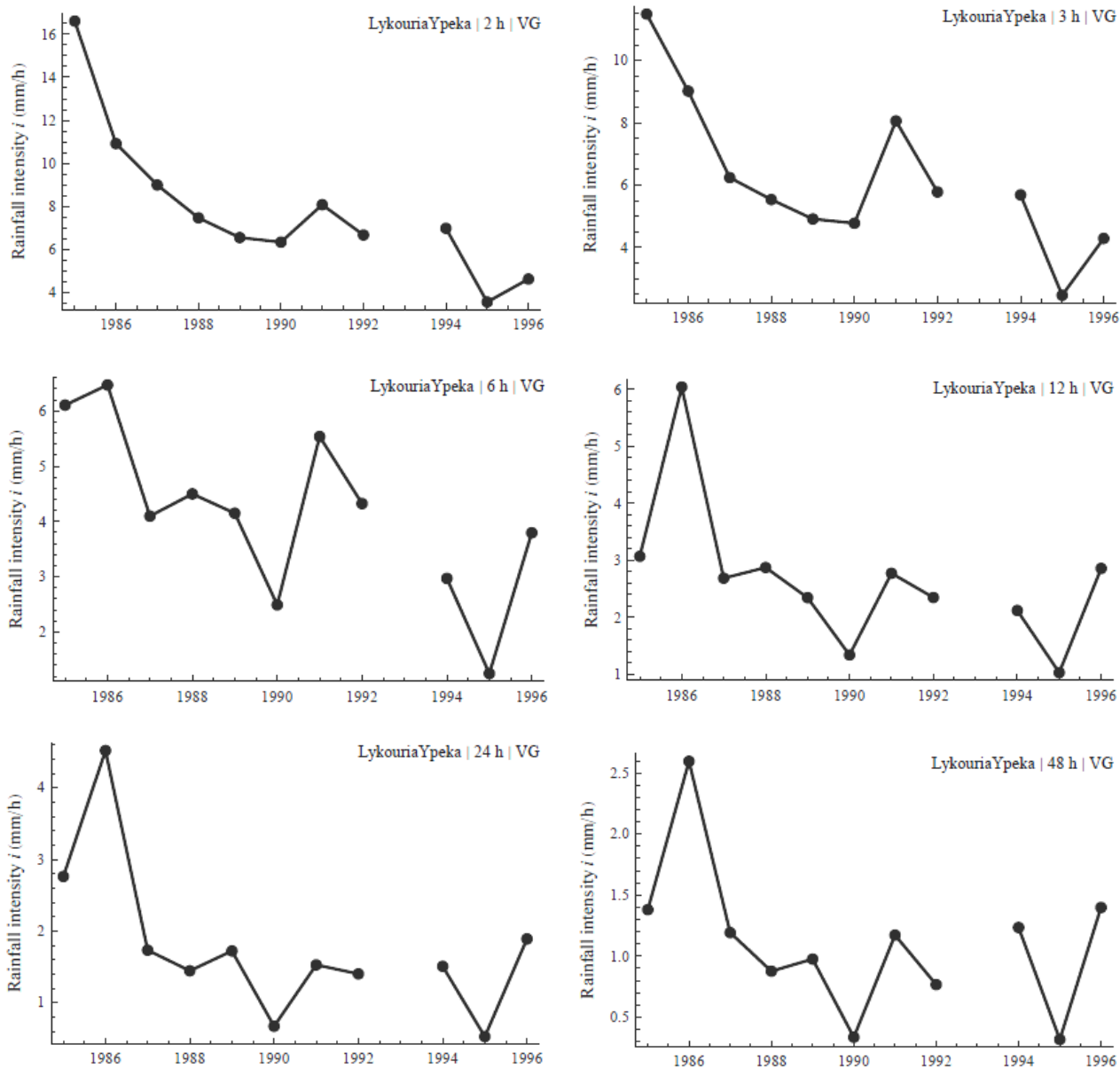


Σχήμα 147 : Ετήσιες μέγιστες εντάσεις βροχής του σταθμού «ΚΑΡΚΑΛΟΥ»

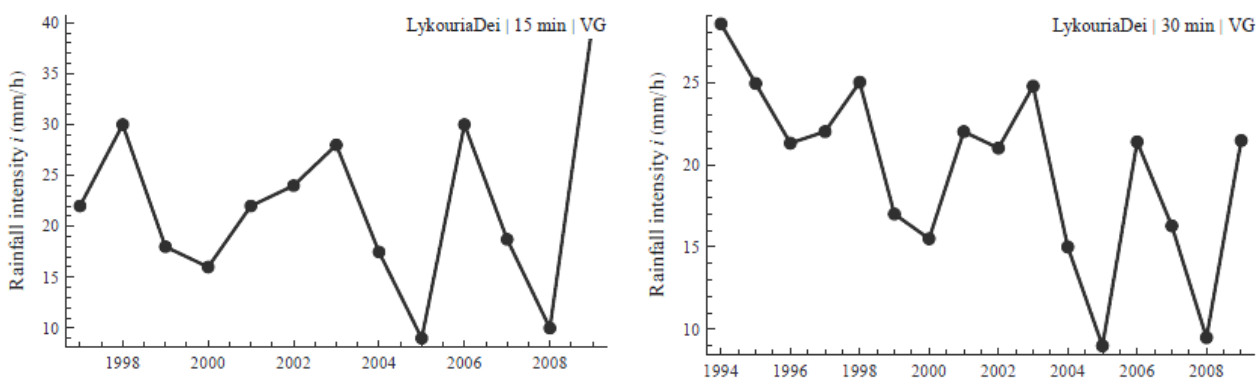


ΠΑΡΑΔΟΤΕΟ 2

Π2: Γραφική απεικόνιση μέγιστων εντάσεων βροχής

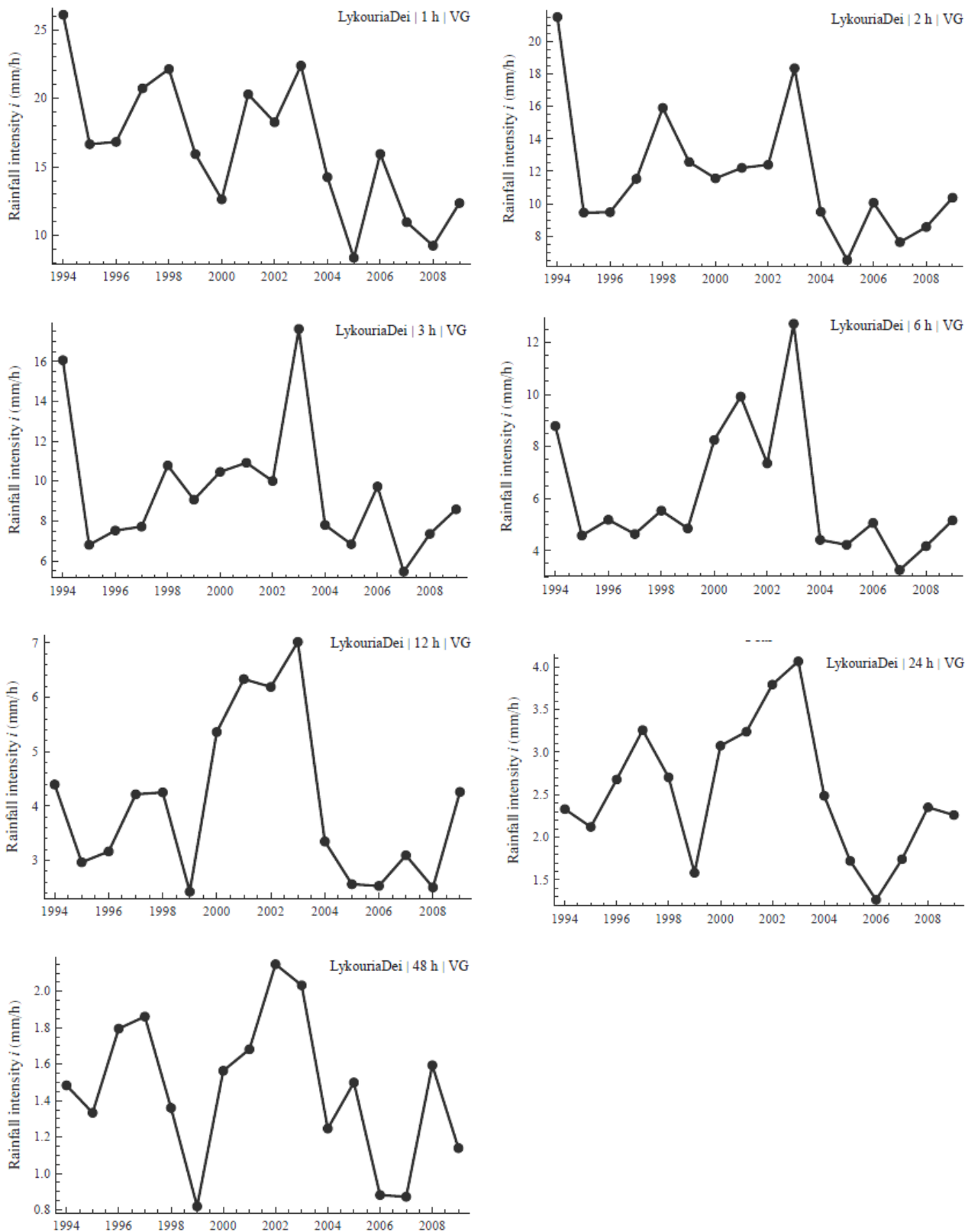


Σχήμα 148 : Ετήσιες μέγιστες εντάσεις βροχής του σταθμού «ΛΥΚΟΥΡΙΑ (Υ.ΠΕ.Κ.Α.)»



ΠΑΡΑΔΟΤΕΟ 2

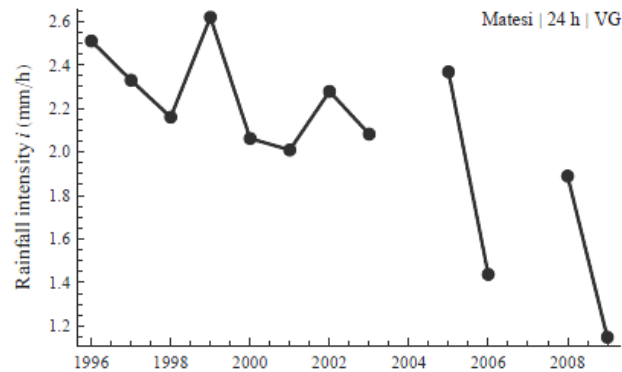
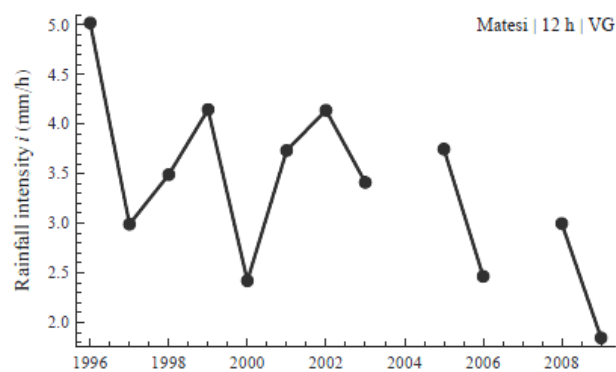
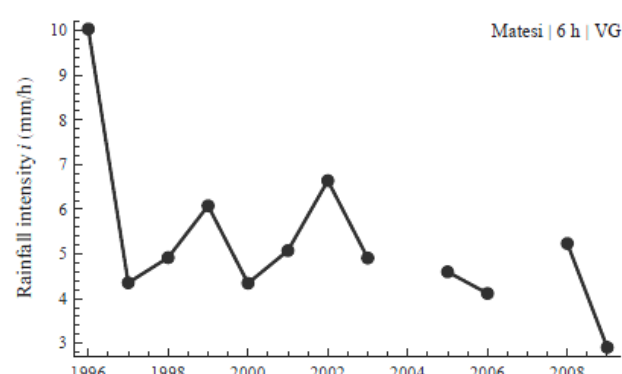
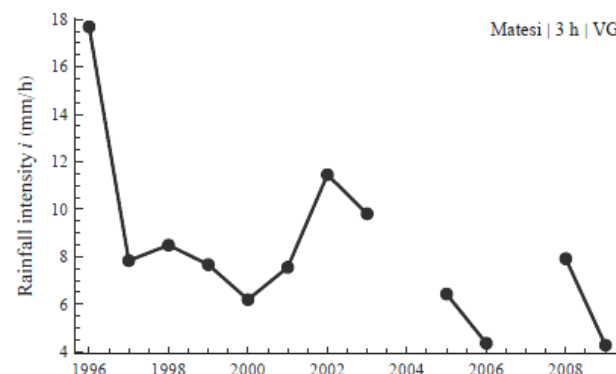
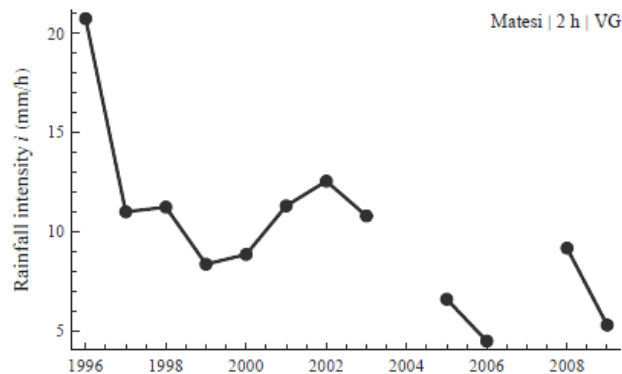
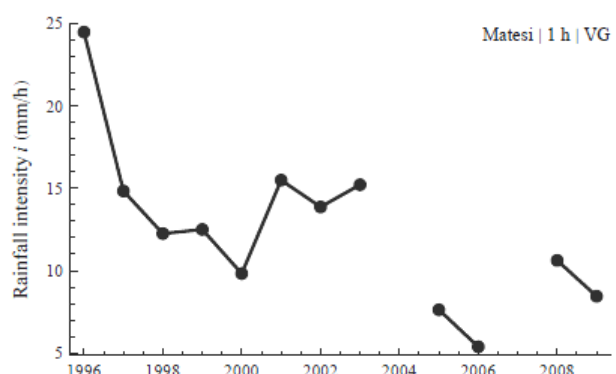
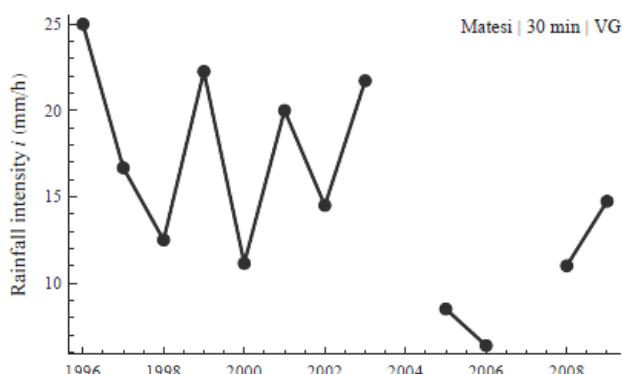
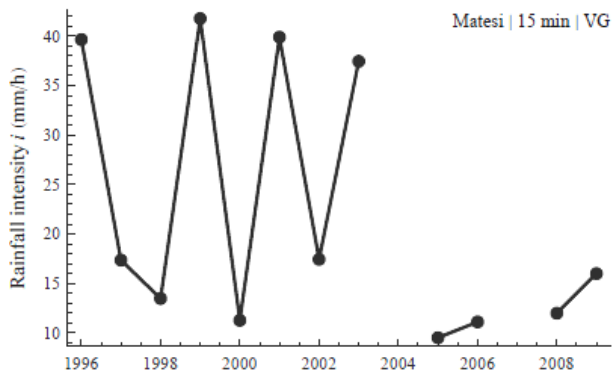
Π2: Γραφική απεικόνιση μέγιστων εντάσεων βροχής



Σχήμα 149 : Ετήσιες μέγιστες εντάσεις βροχής του σταθμού «ΛΥΚΟΥΡΙΑ (ΔΕΗ)»

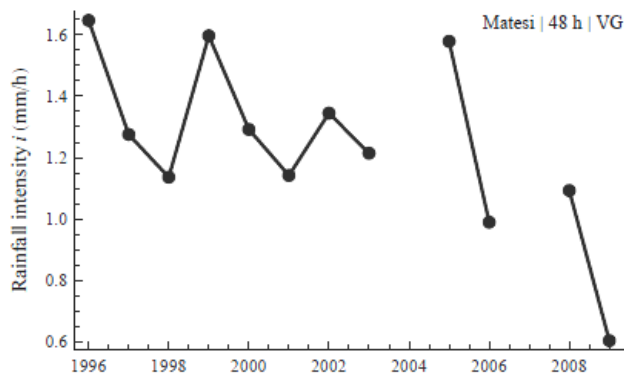
ΠΑΡΑΔΟΤΕΟ 2

Π2: Γραφική απεικόνιση μέγιστων εντάσεων βροχής

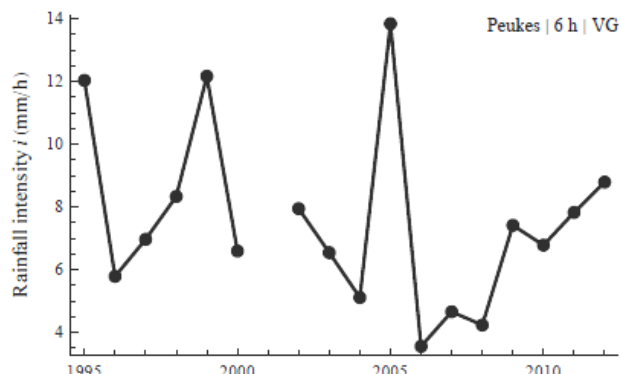
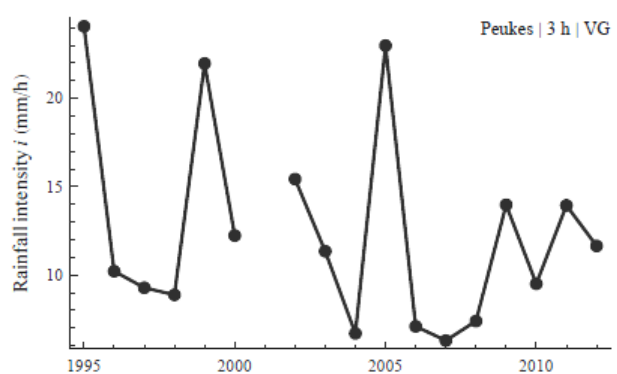
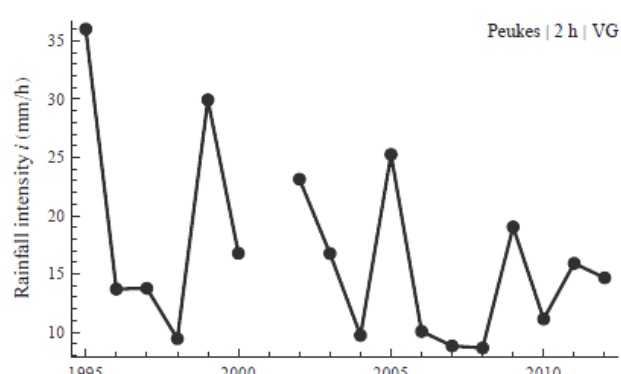
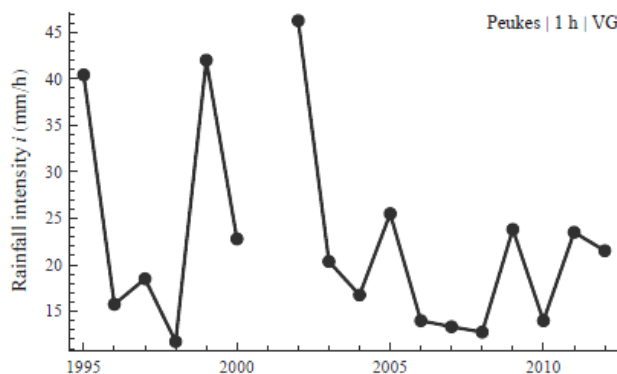
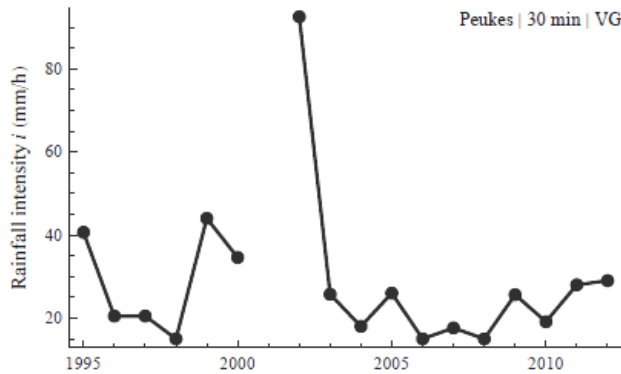
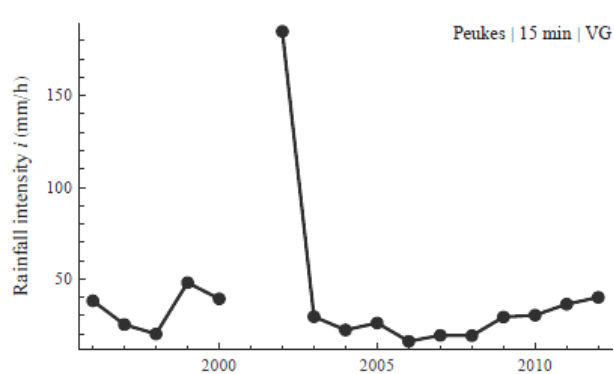


ΠΑΡΑΔΟΤΕΟ 2

Π2: Γραφική απεικόνιση μέγιστων εντάσεων βροχής

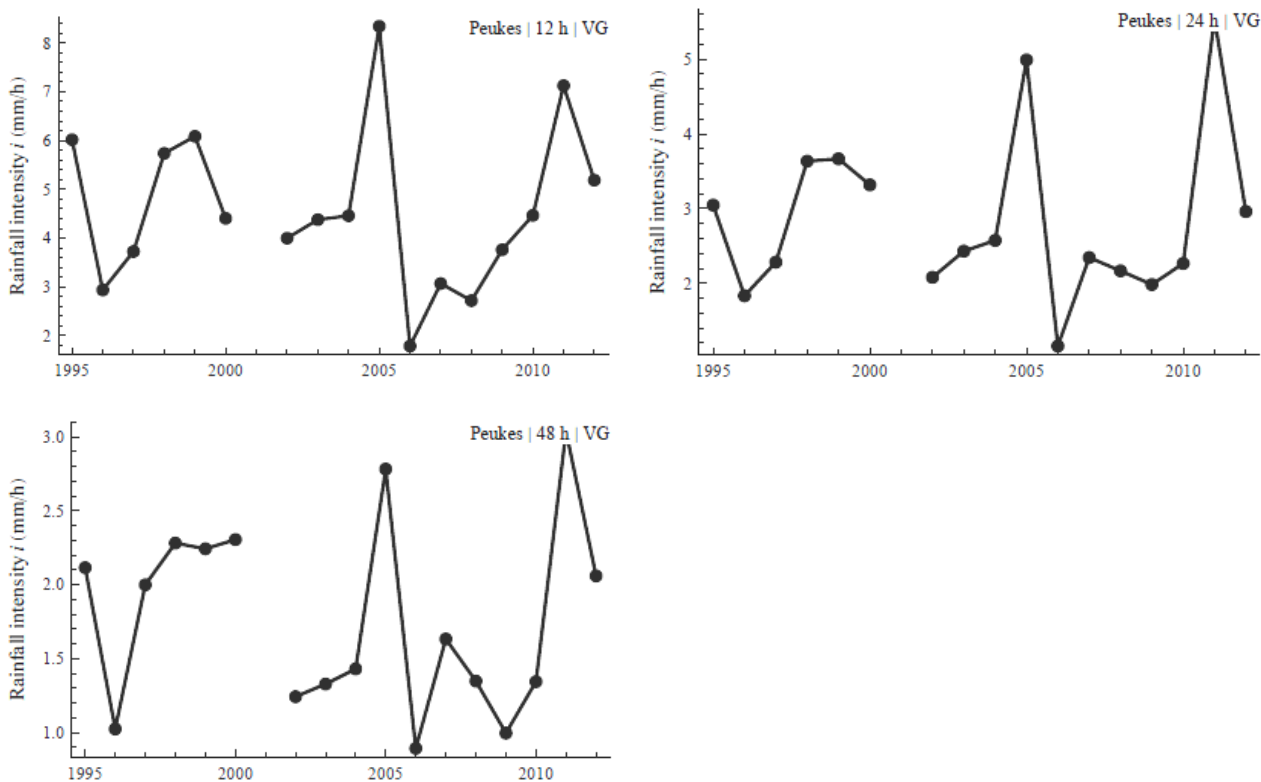


Σχήμα 150 : Ετήσιες μέγιστες εντάσεις βροχής του σταθμού «ΜΑΤΕΣΙ»

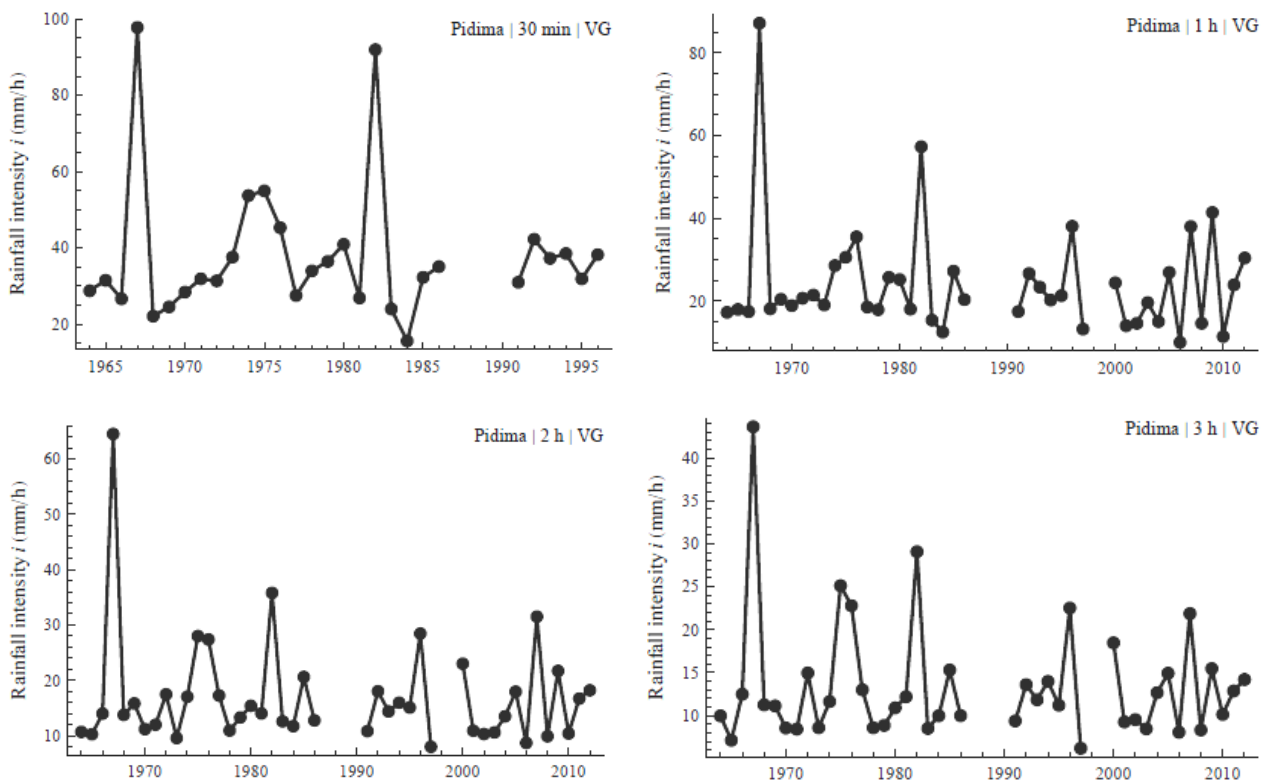


ΠΑΡΑΔΟΤΕΟ 2

Π2: Γραφική απεικόνιση μέγιστων εντάσεων βροχής

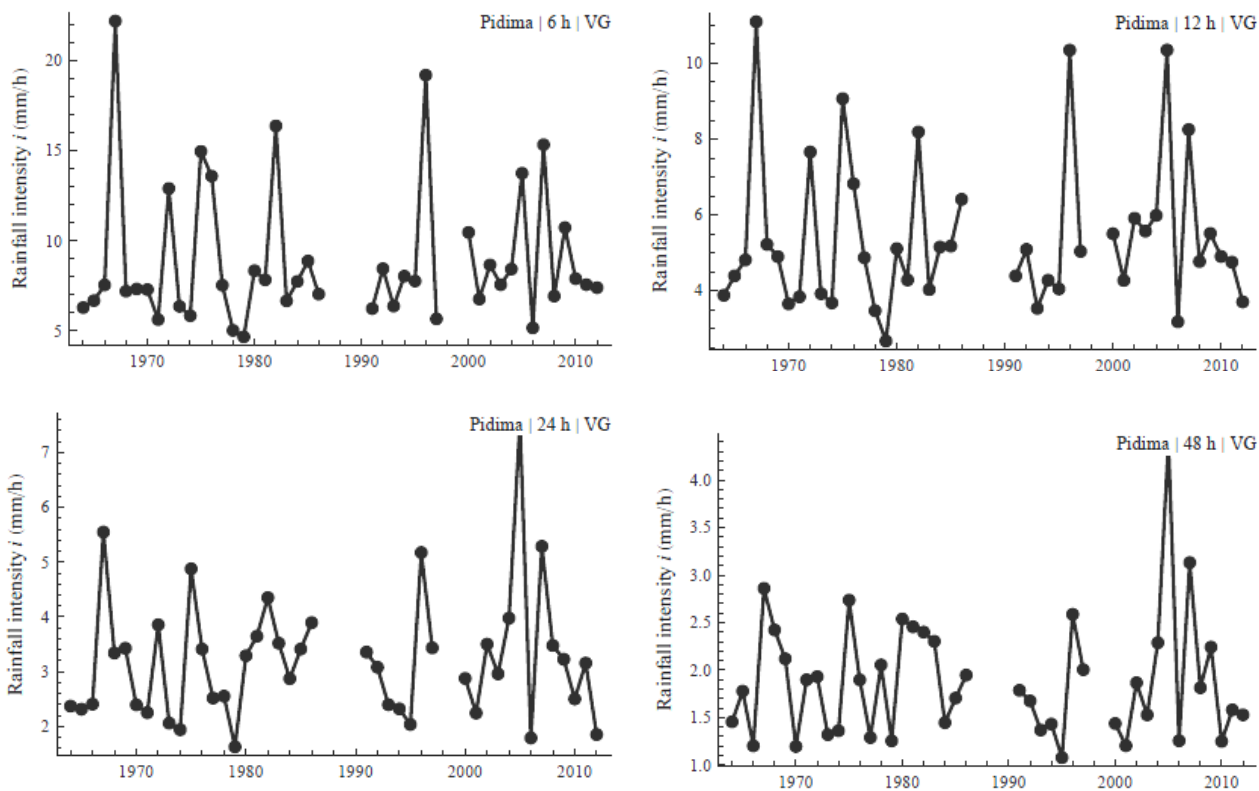


Σχήμα 151 : Ετήσιες μέγιστες εντάσεις βροχής του σταθμού «ΠΕΥΚΑΙ»

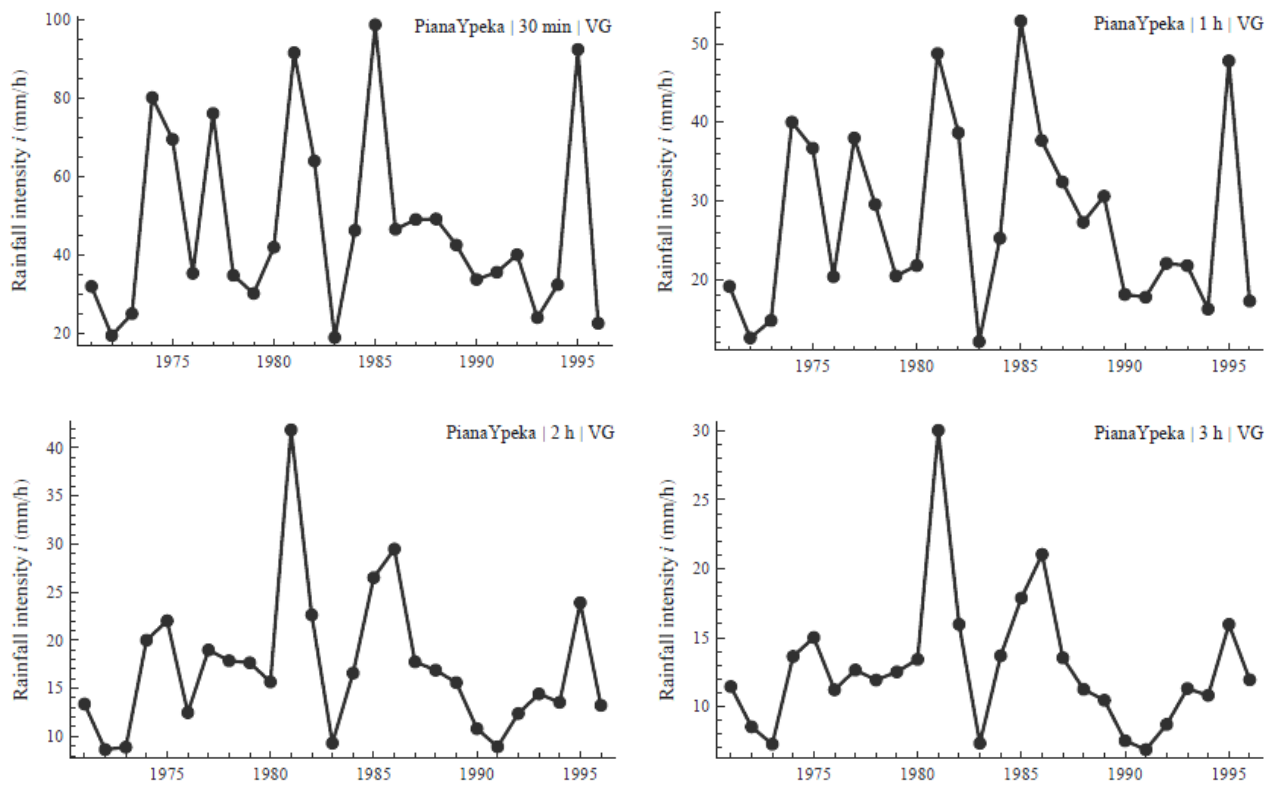


ΠΑΡΑΔΟΤΕΟ 2

Π2: Γραφική απεικόνιση μέγιστων εντάσεων βροχής

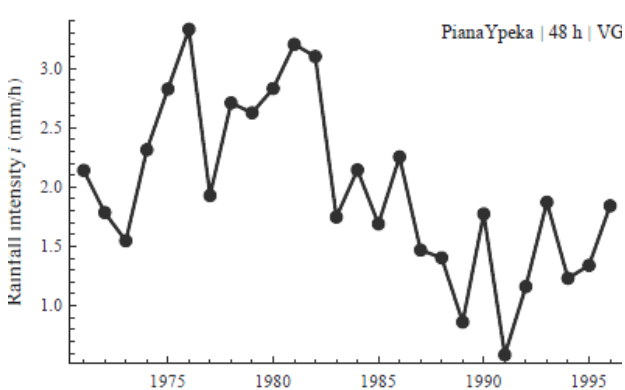
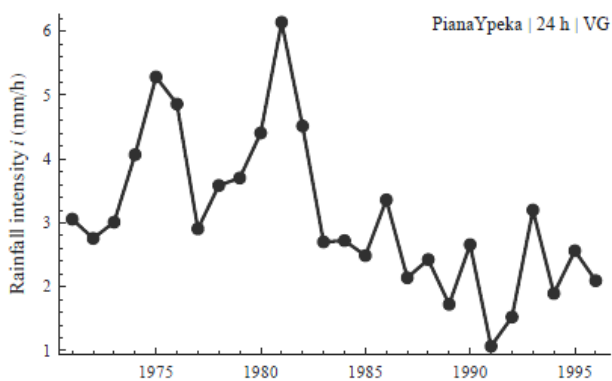
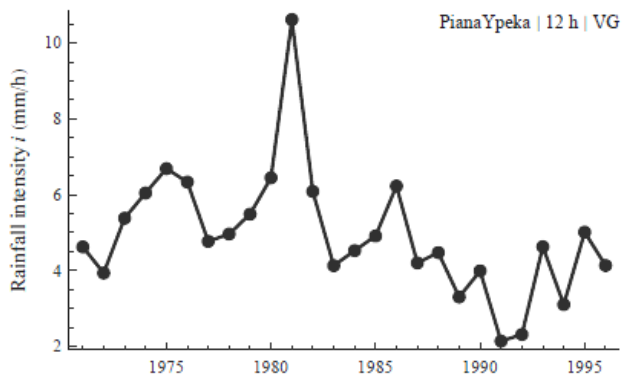
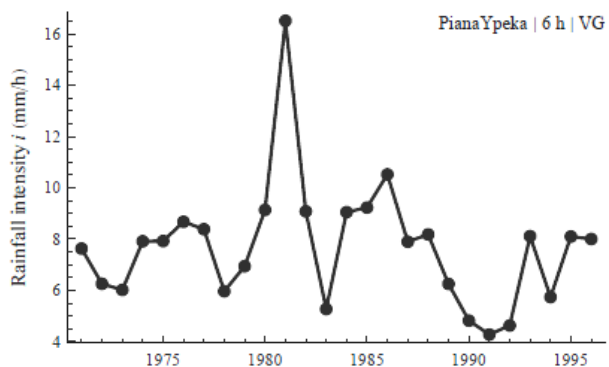


Σχήμα 152 : Ετήσιες μέγιστες εντάσεις βροχής του σταθμού «ΠΗΔΗΜΑ»

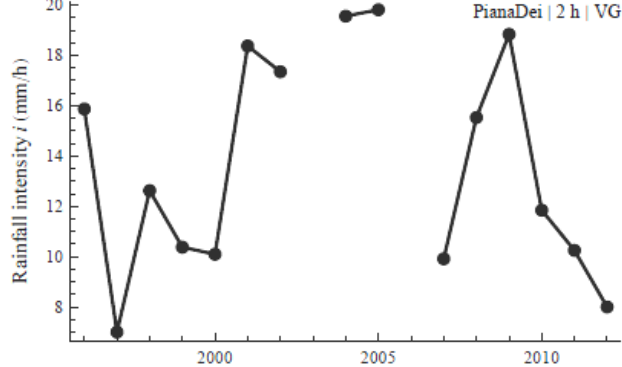
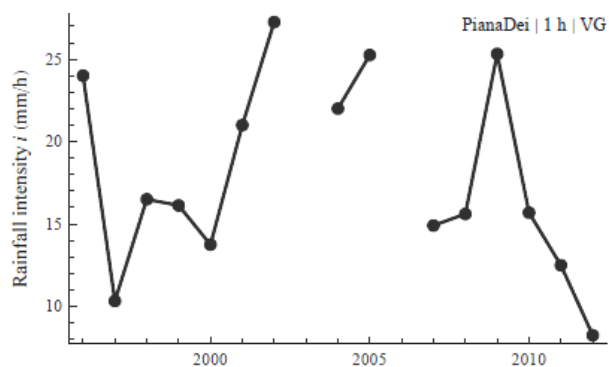
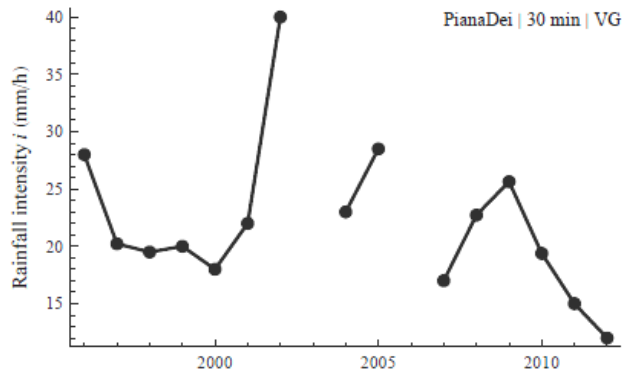
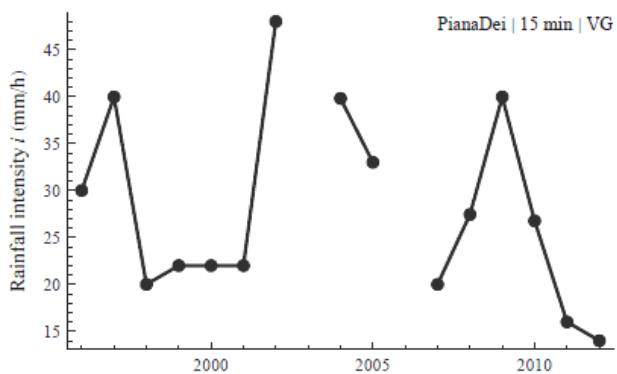


ΠΑΡΑΔΟΤΕΟ 2

Π2: Γραφική απεικόνιση μέγιστων εντάσεων βροχής

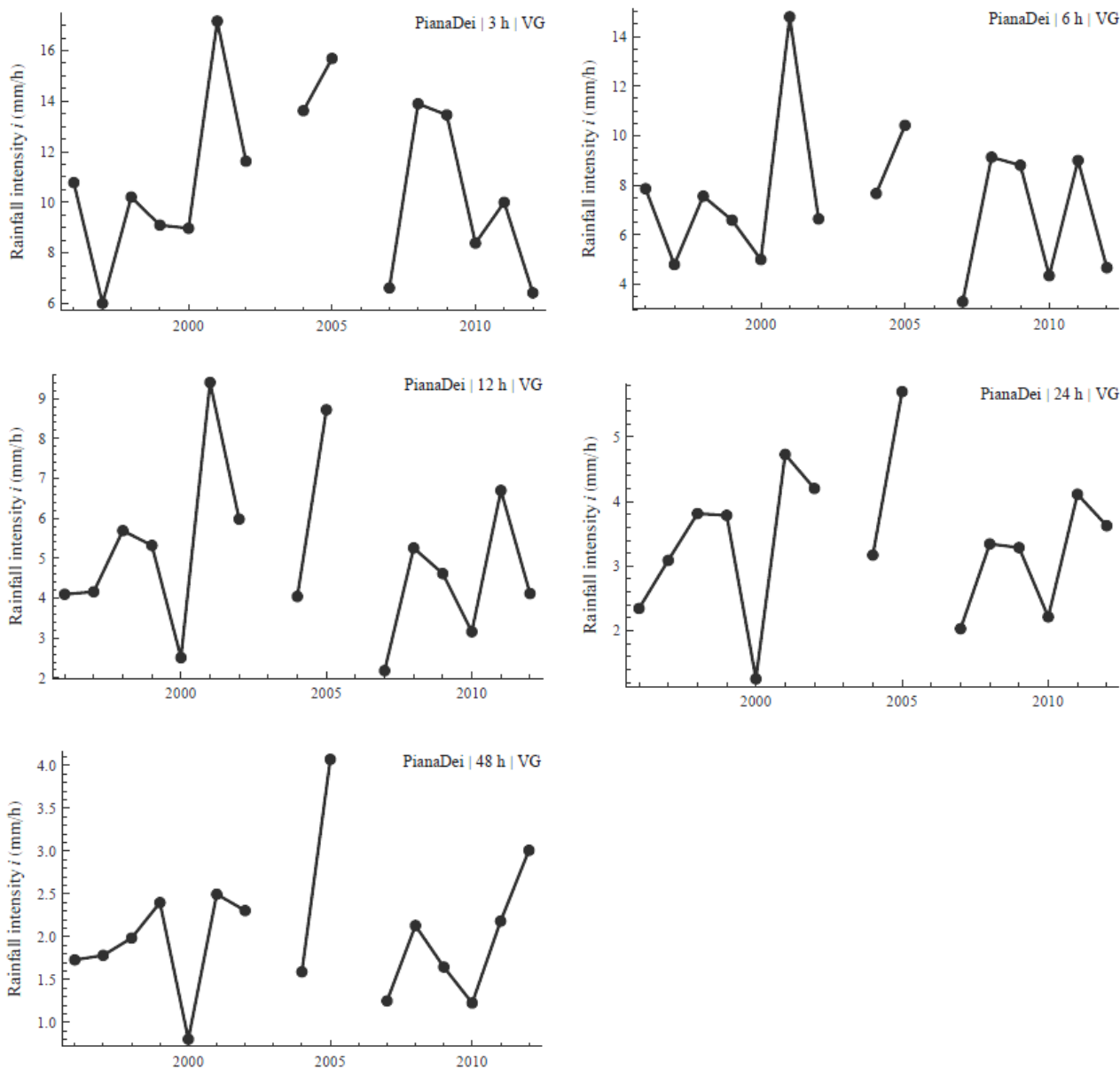


Σχήμα 153 : Ετήσιες μέγιστες εντάσεις βροχής του σταθμού «ΠΙΑΝΑ (Υ.ΠΕ.Κ.Α.)»

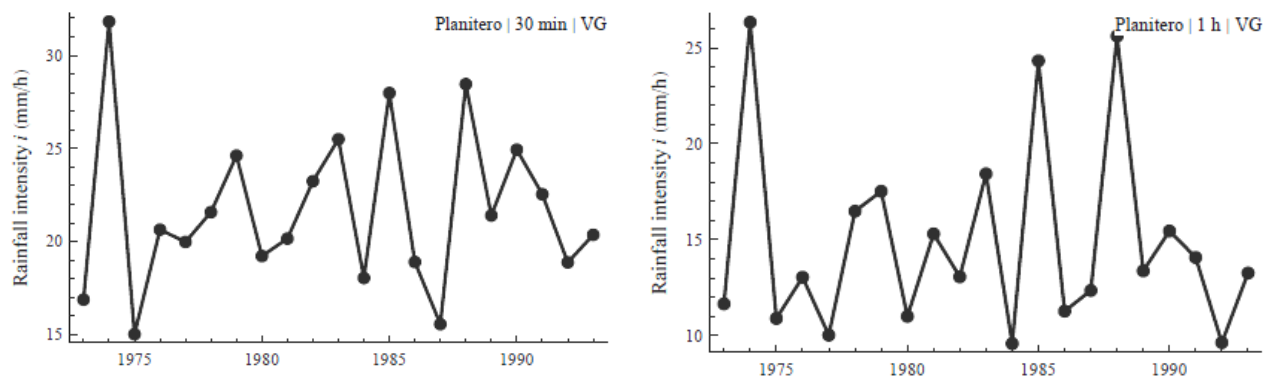


ΠΑΡΑΔΟΤΕΟ 2

Π2: Γραφική απεικόνιση μέγιστων εντάσεων βροχής

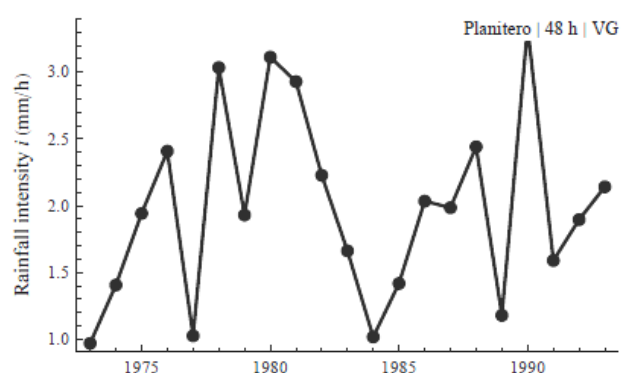
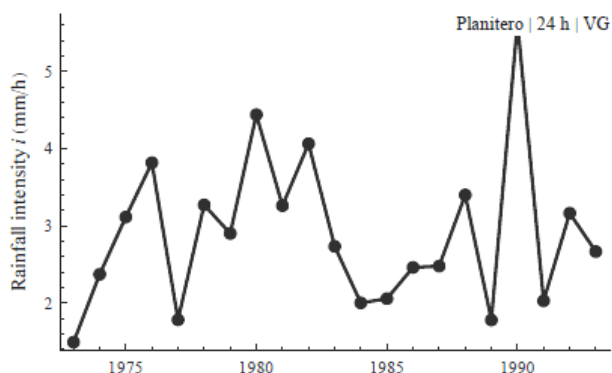
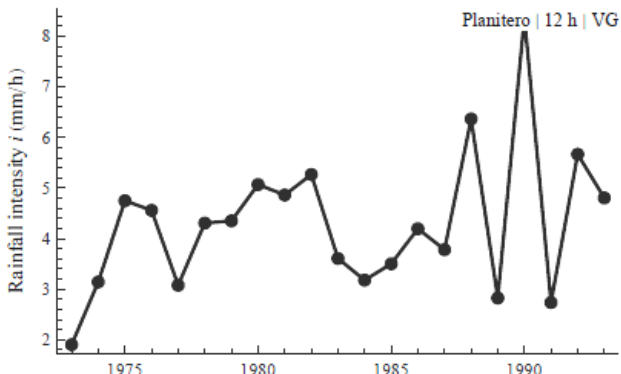
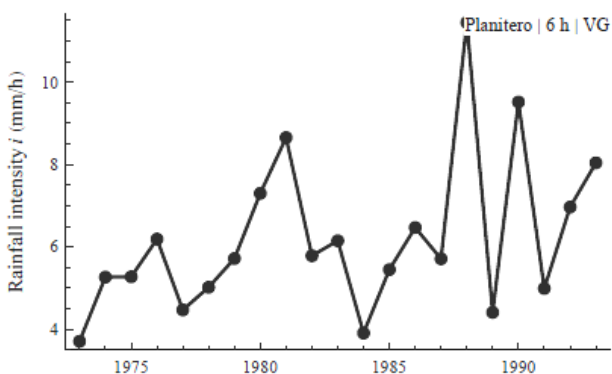
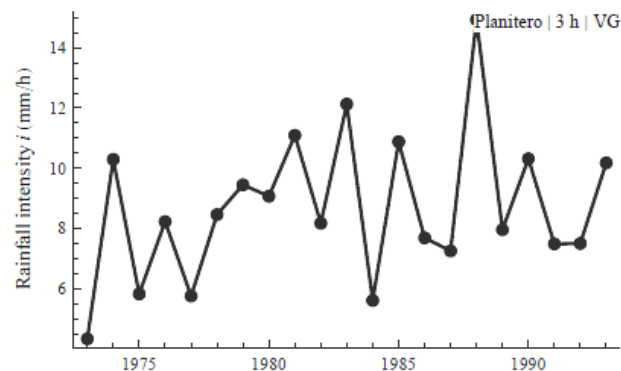
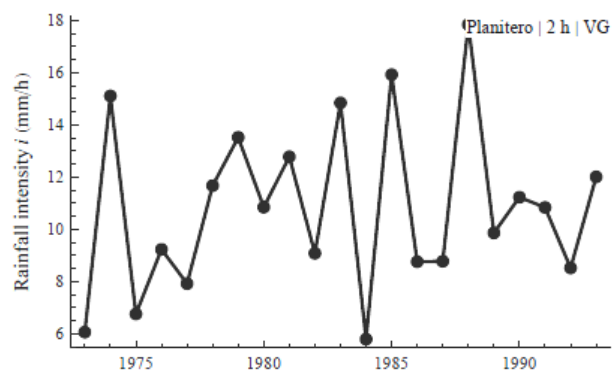


Σχήμα 154 : Ετήσιες μέγιστες εντάσεις βροχής του σταθμού «ΠΙΑΝΑ (ΔΕΗ)»

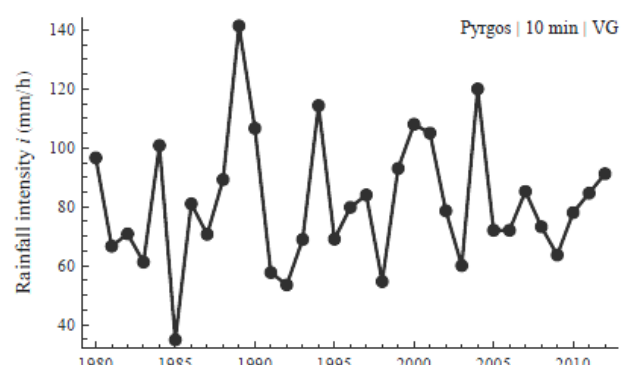
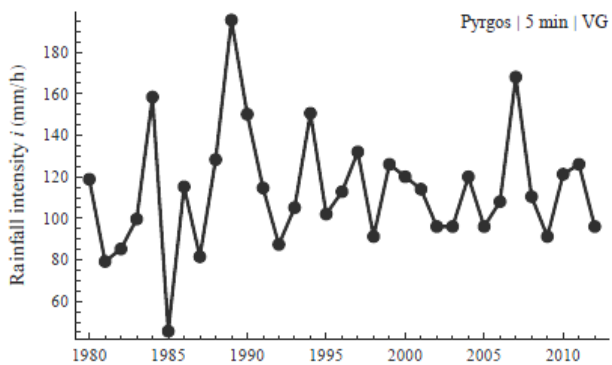


ΠΑΡΑΔΟΤΕΟ 2

Π2: Γραφική απεικόνιση μέγιστων εντάσεων βροχής

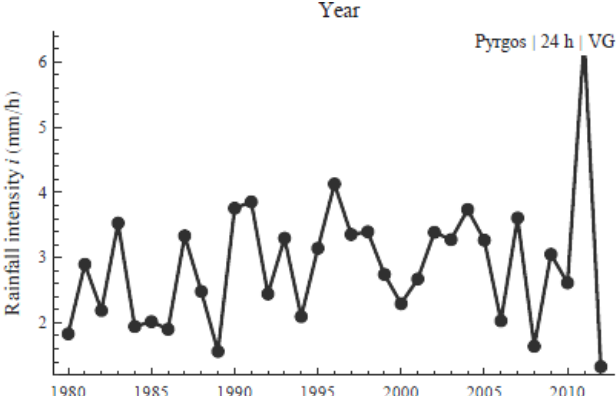
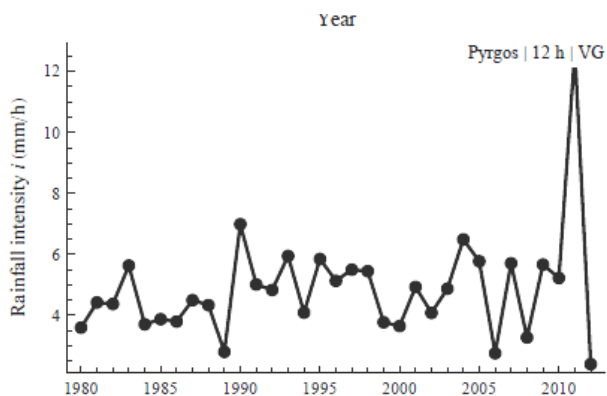
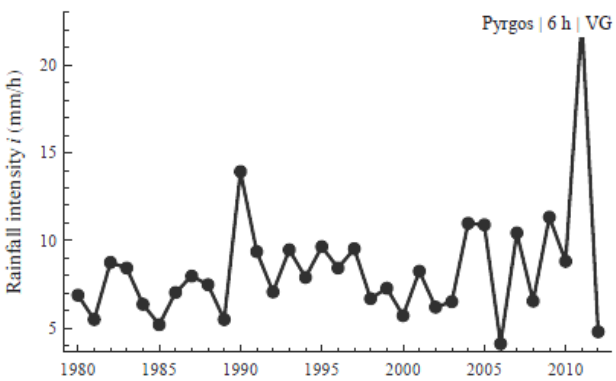
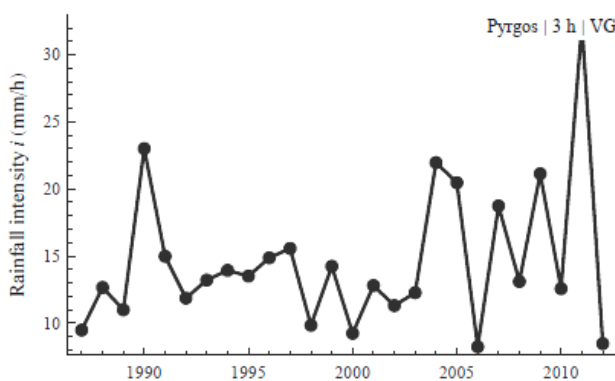
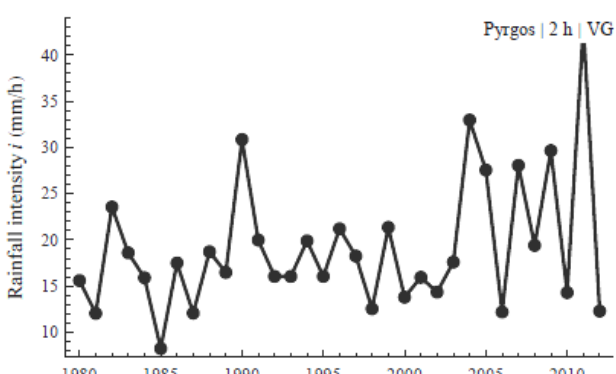
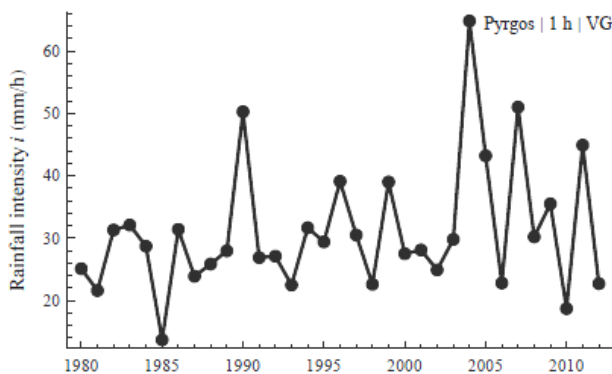
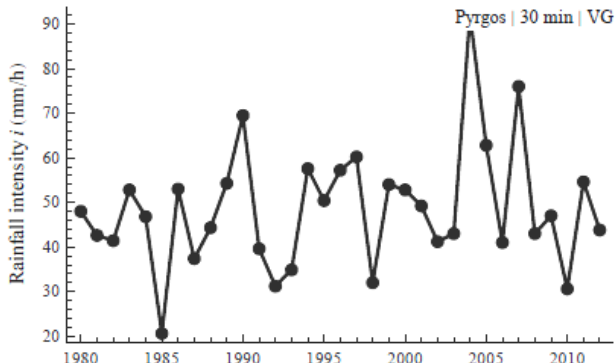
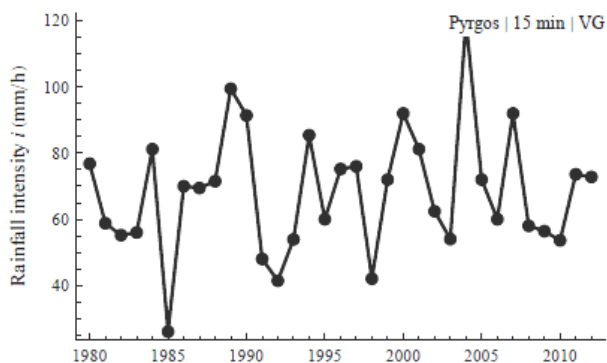


Σχήμα 155 : Ετήσιες μέγιστες εντάσεις βροχής του σταθμού «ΠΛΑΝΗΤΕΡΟ»



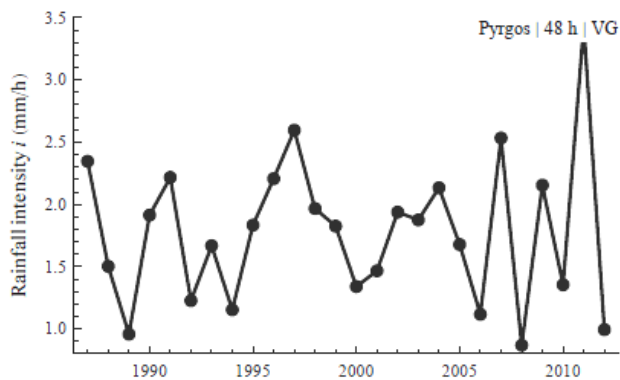
ΠΑΡΑΔΟΤΕΟ 2

Π2: Γραφική απεικόνιση μέγιστων εντάσεων βροχής

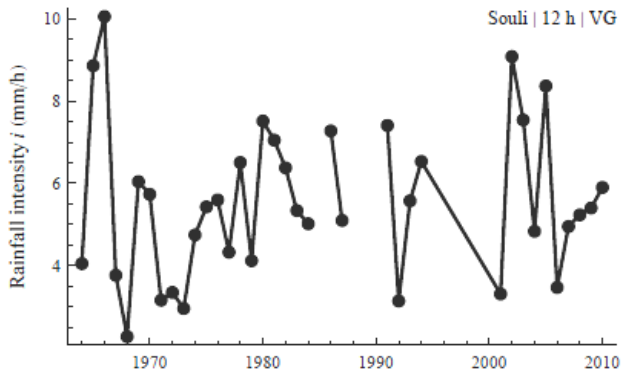
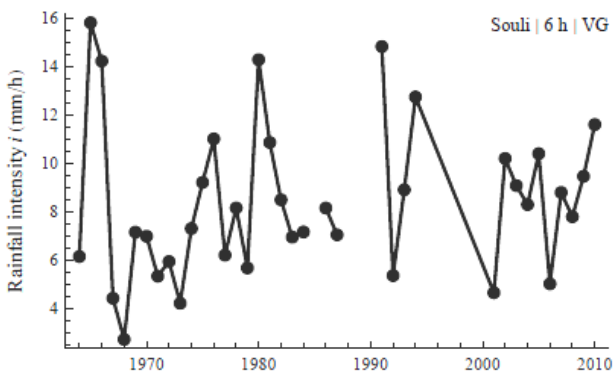
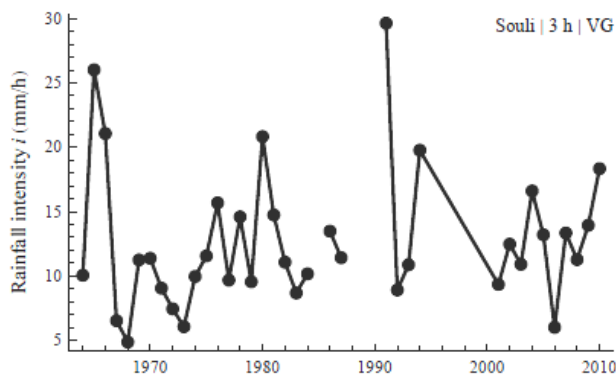
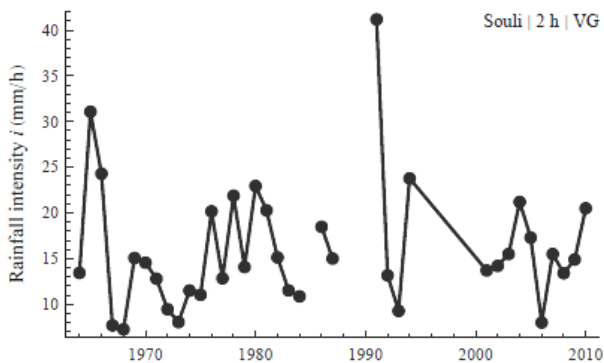
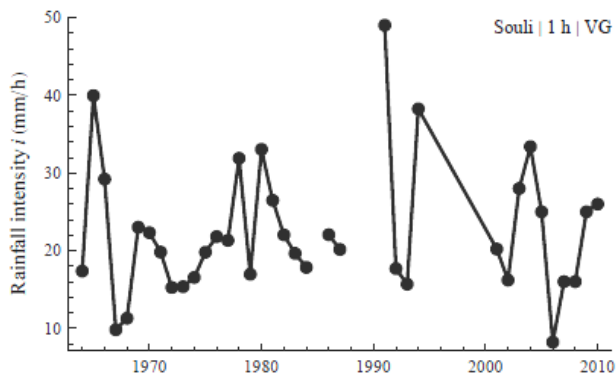
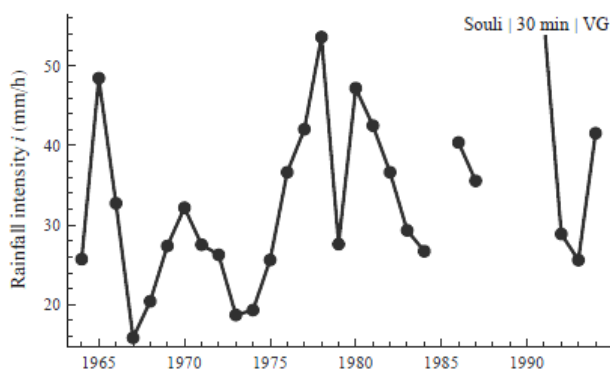


ΠΑΡΑΔΟΤΕΟ 2

Π2: Γραφική απεικόνιση μέγιστων εντάσεων βροχής

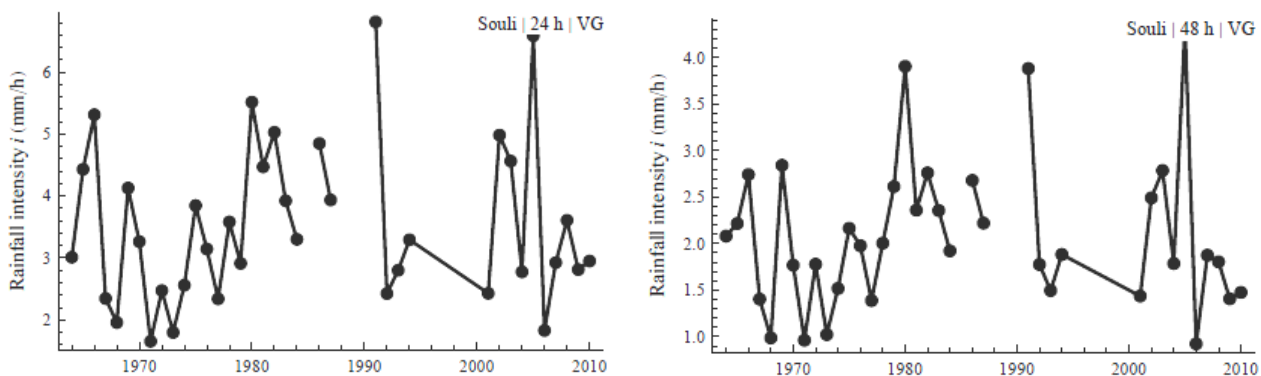


Σχήμα 156 : Ετήσιες μέγιστες εντάσεις βροχής του σταθμού «ΠΥΡΓΟΣ»

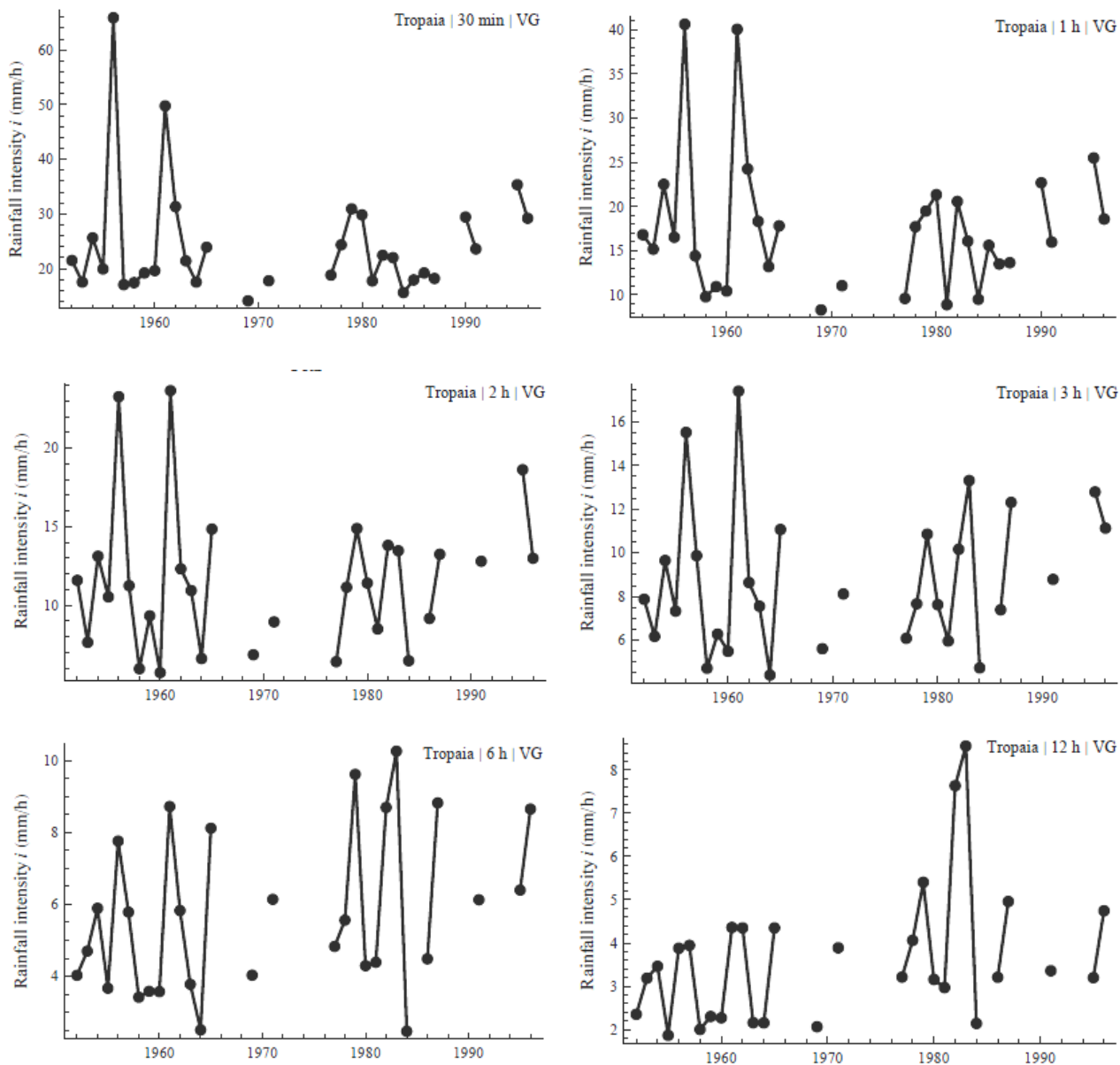


ΠΑΡΑΔΟΤΕΟ 2

Π2: Γραφική απεικόνιση μέγιστων εντάσεων βροχής

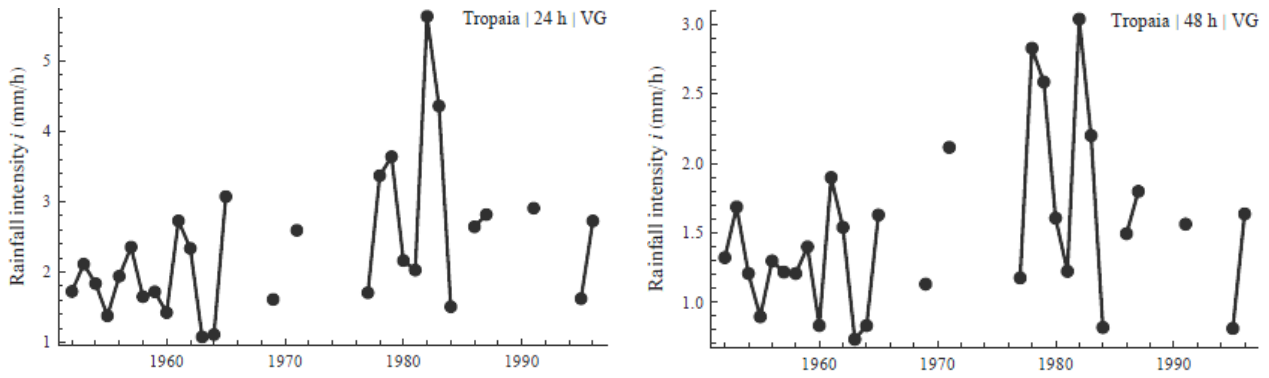


Σχήμα 157 : Ετήσιες μέγιστες εντάσεις βροχής του σταθμού «ΣΟΥΛΙ»



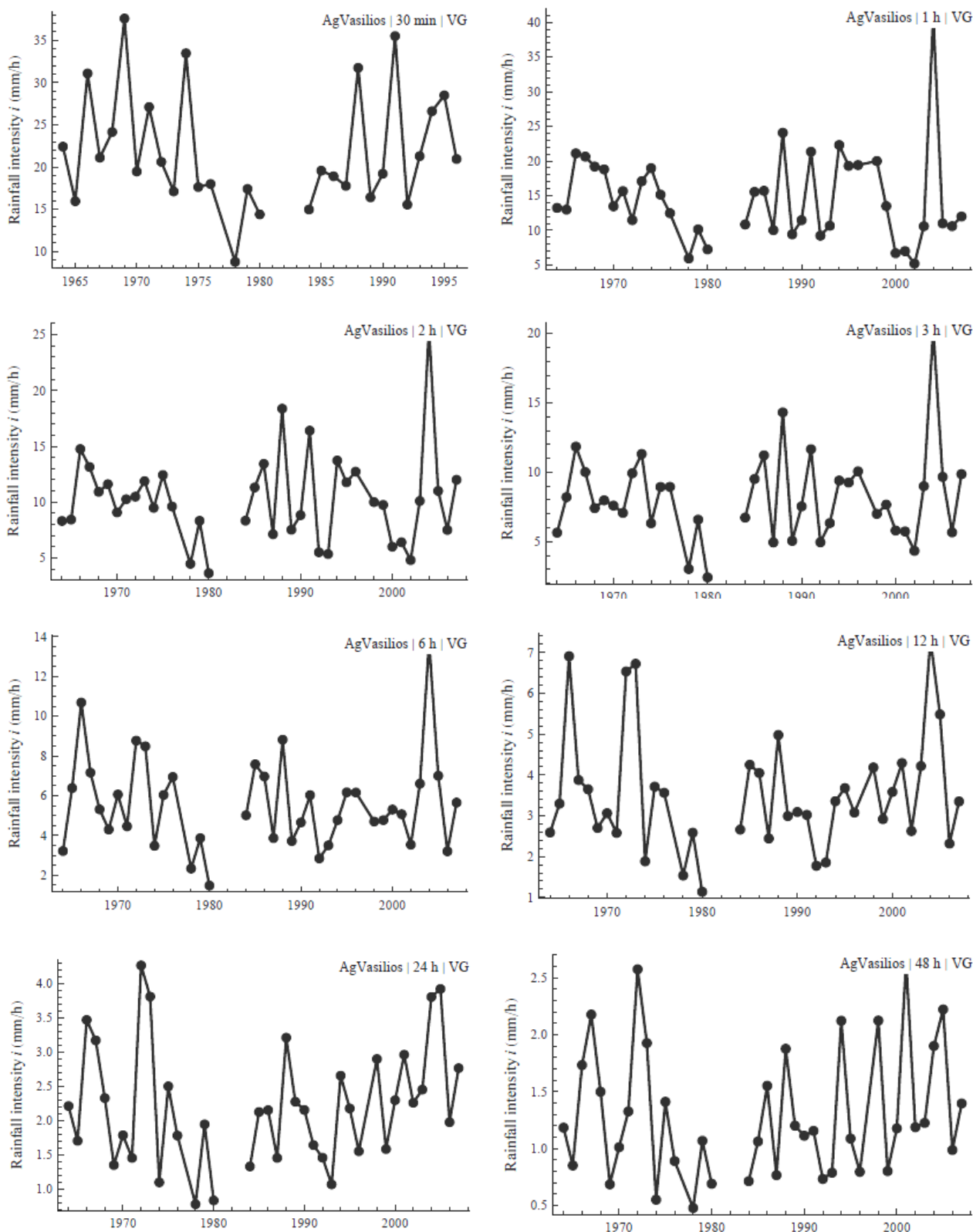
ΠΑΡΑΔΟΤΕΟ 2

Π2: Γραφική απεικόνιση μέγιστων εντάσεων βροχής



Σχήμα 158 : Ετήσιες μέγιστες εντάσεις βροχής του σταθμού «ΤΡΟΠΑΙΑ»

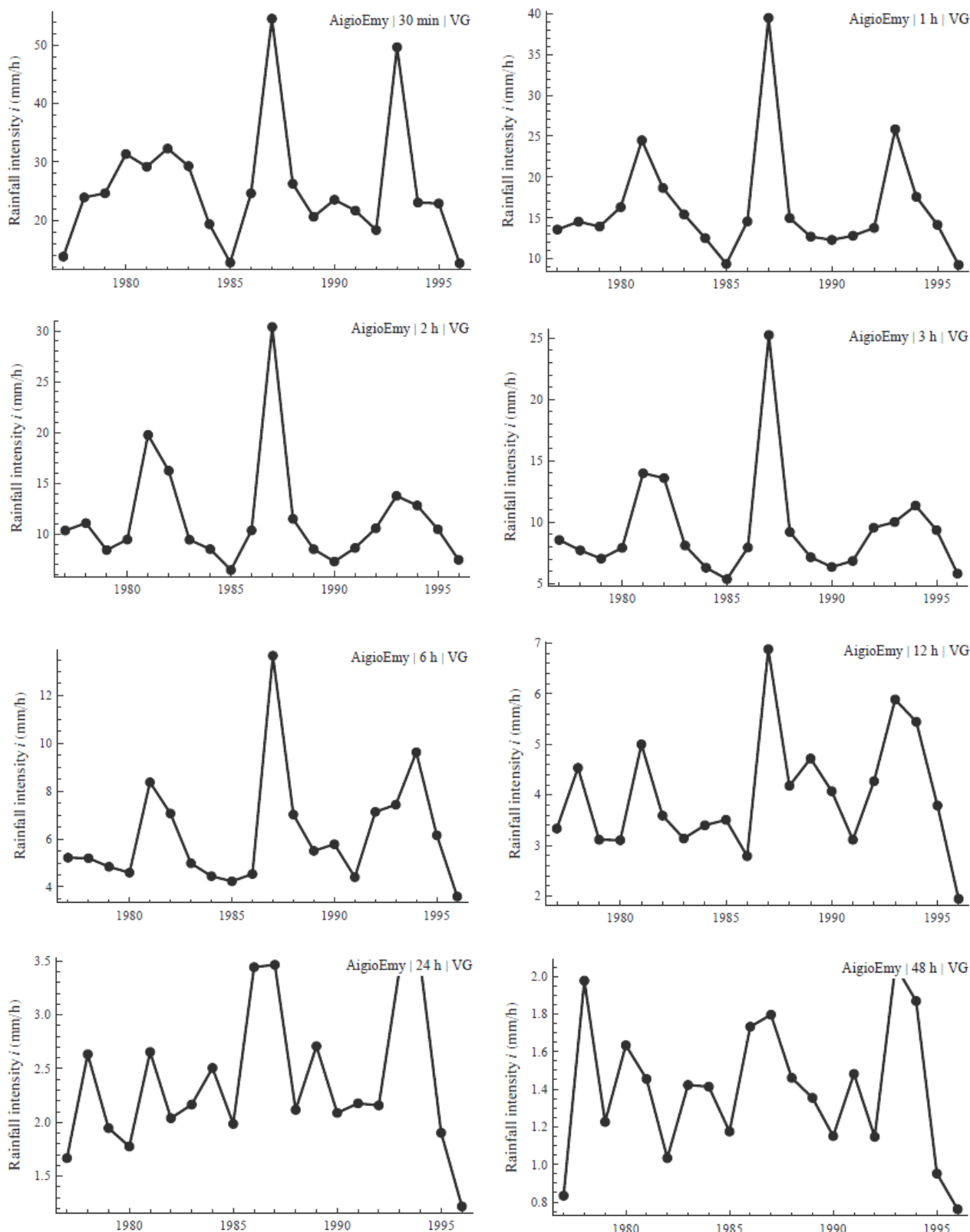
2.2 ΥΔΑΤΙΚΟ ΔΙΑΜΕΡΙΣΜΑ ΒΟΡΕΙΑΣ ΠΕΛΟΠΟΝΝΗΣΟΥ (GR02)



Σχήμα 159 : Ετήσιες μέγιστες εντάσεις βροχής του σταθμού «ΑΓΙΟΣ ΒΑΣΙΛΕΙΟΣ»

ΠΑΡΑΔΟΤΕΟ 2

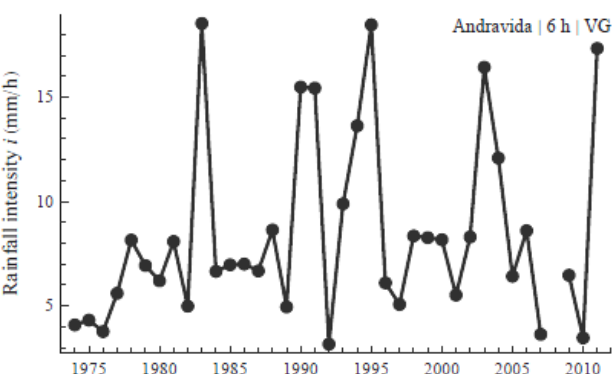
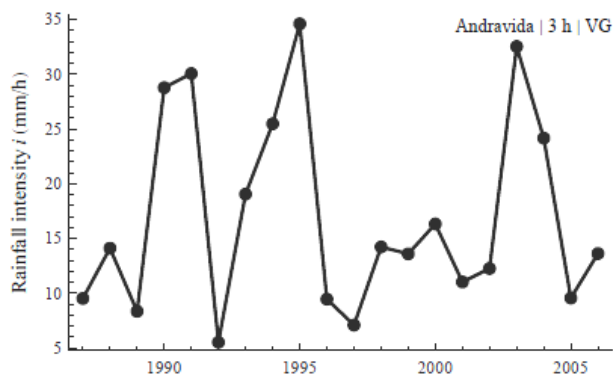
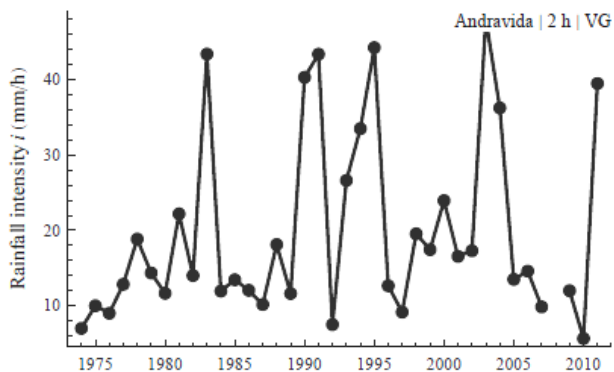
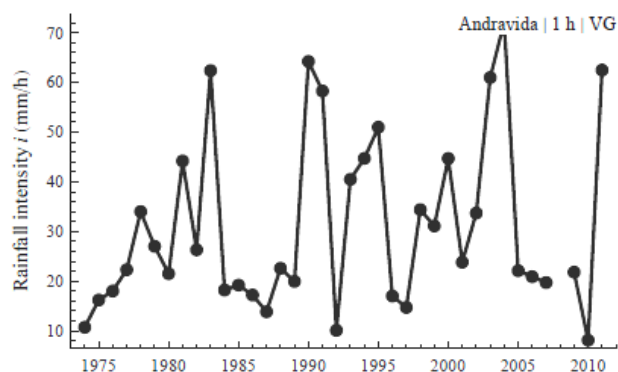
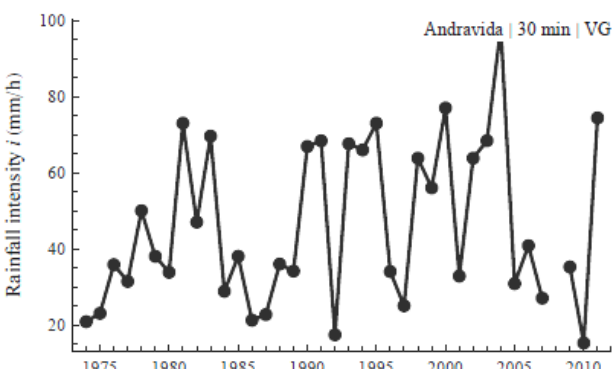
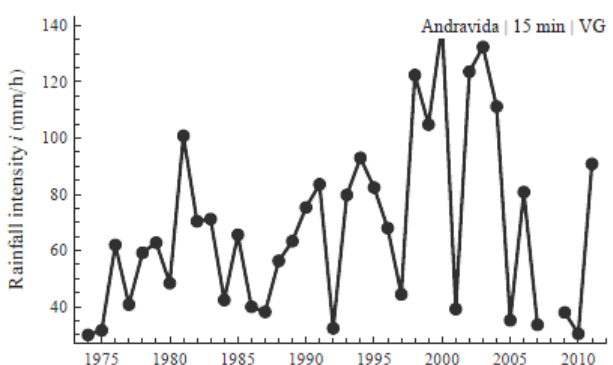
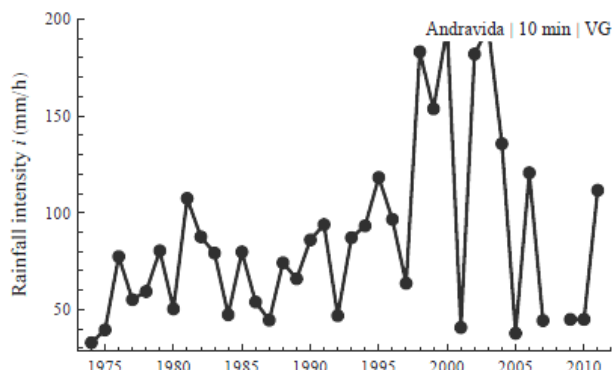
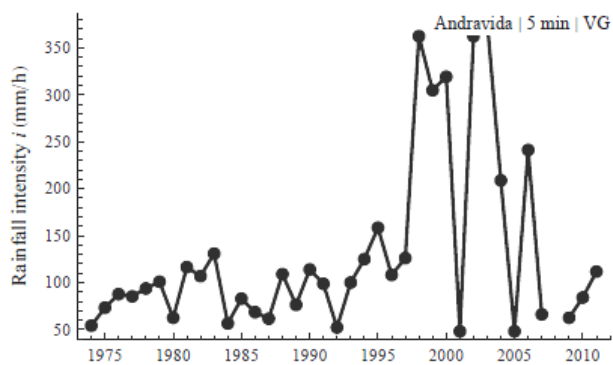
Π2: Γραφική απεικόνιση μέγιστων εντάσεων βροχής



Σχήμα 160 : Ετήσιες μέγιστες εντάσεις βροχής του σταθμού «ΑΙΓΙΟ (ΕΜΥ)»

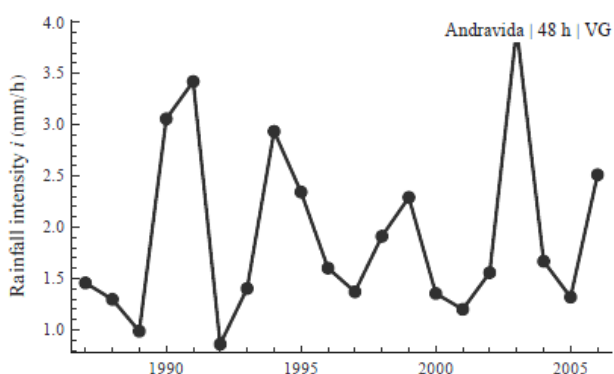
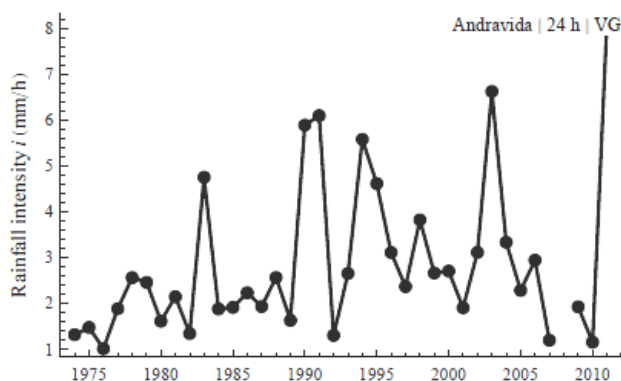
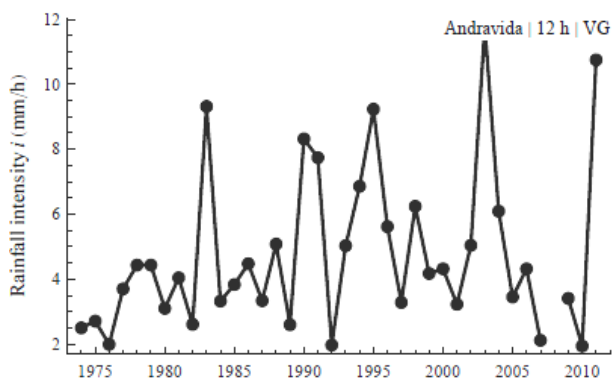
ΠΑΡΑΔΟΤΕΟ 2

Π2: Γραφική απεικόνιση μέγιστων εντάσεων βροχής

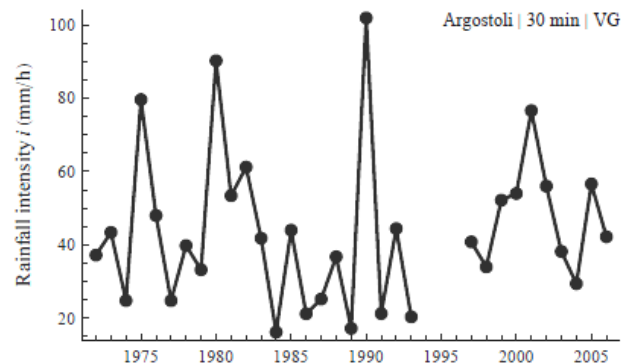
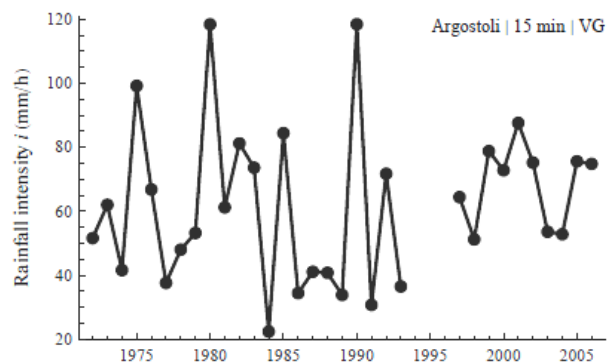
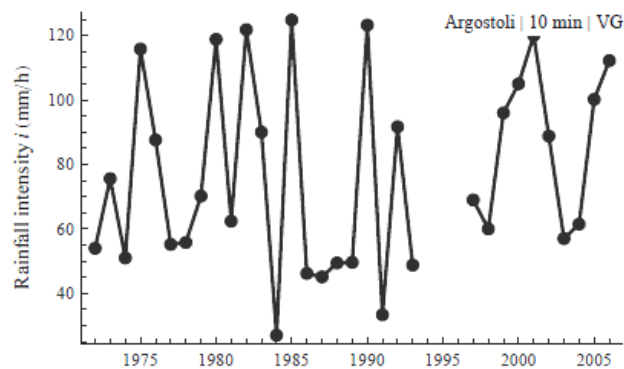
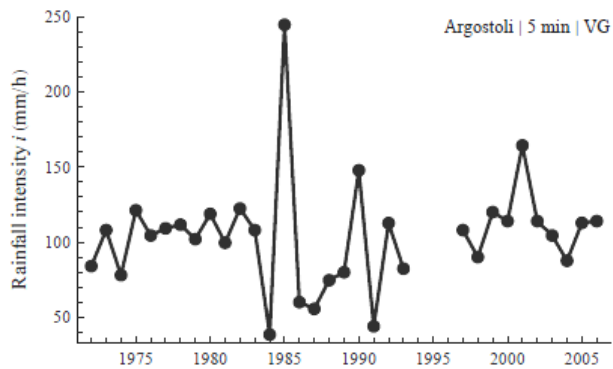


ΠΑΡΑΔΟΤΕΟ 2

Π2: Γραφική απεικόνιση μέγιστων εντάσεων βροχής

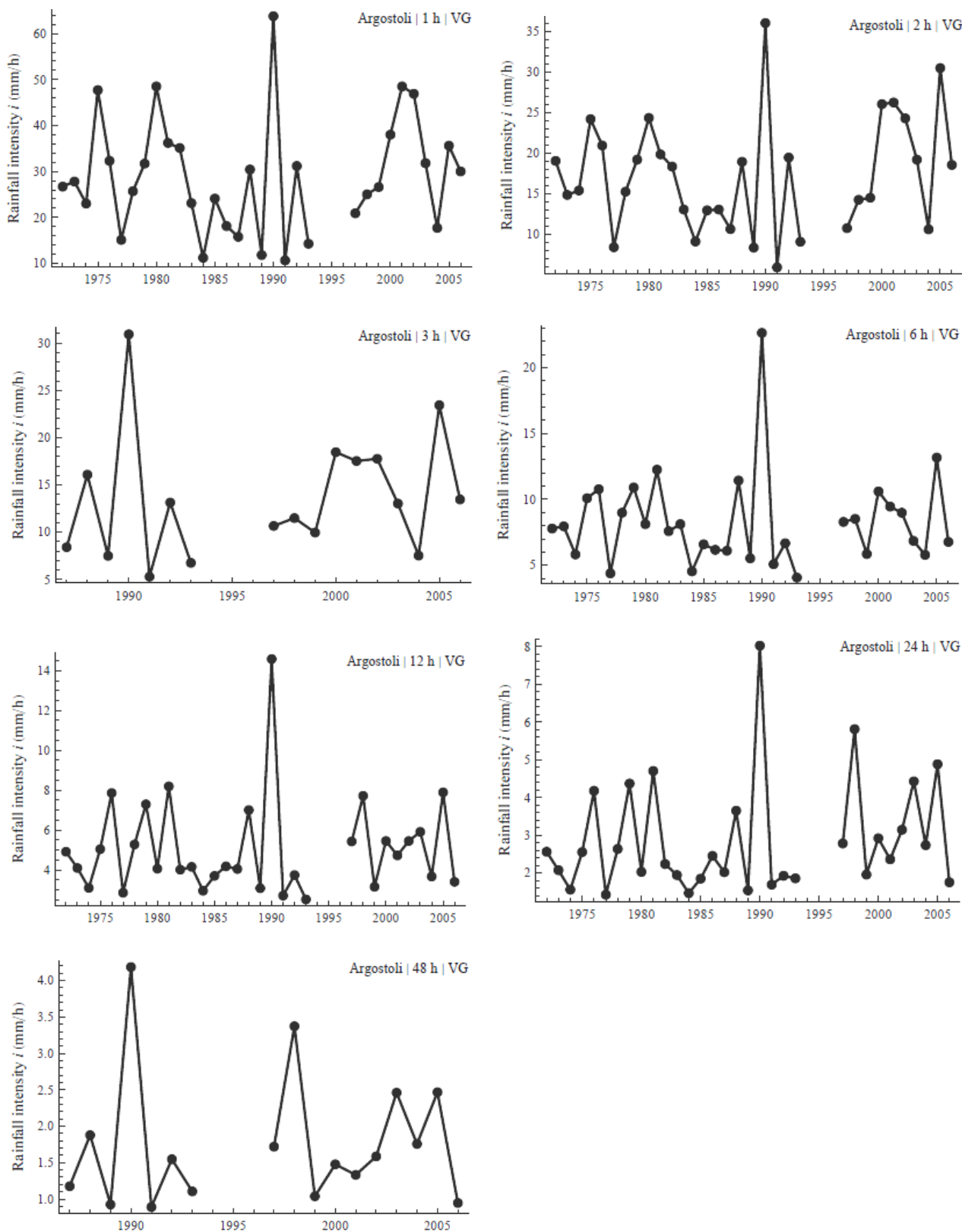


Σχήμα 161 : Ετήσιες μέγιστες εντάσεις βροχής του σταθμού «ΑΝΔΡΑΒΙΔΑ»



ΠΑΡΑΔΟΤΕΟ 2

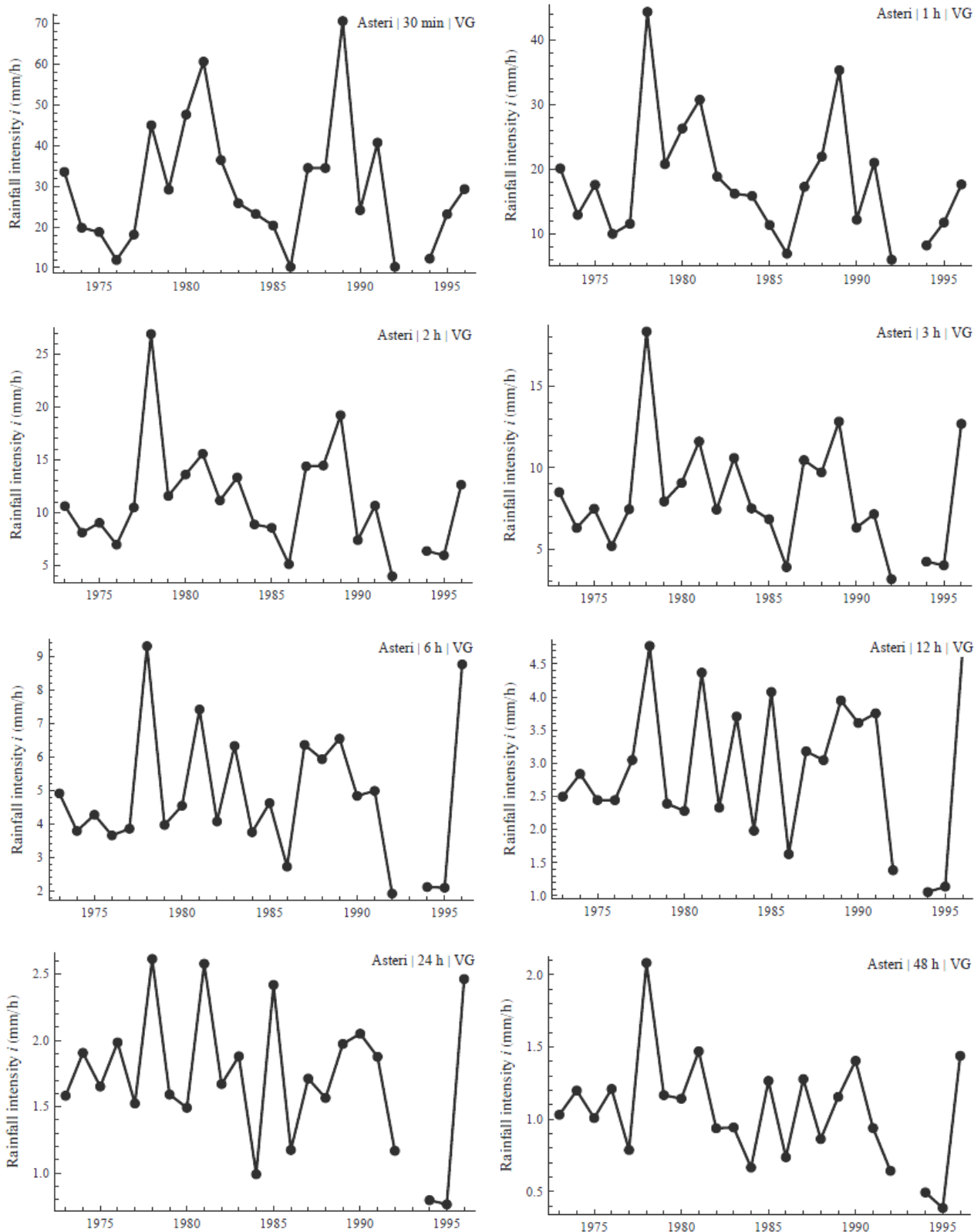
Π2: Γραφική απεικόνιση μέγιστων εντάσεων βροχής



Σχήμα 162 : Ετήσιες μέγιστες εντάσεις βροχής του σταθμού «ΑΡΓΟΣΤΟΛΙ»

ΠΑΡΑΔΟΤΕΟ 2

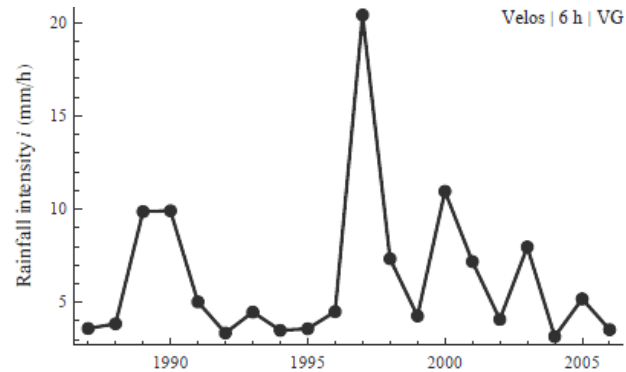
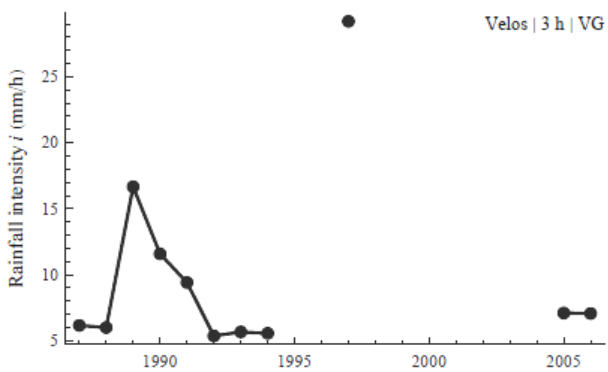
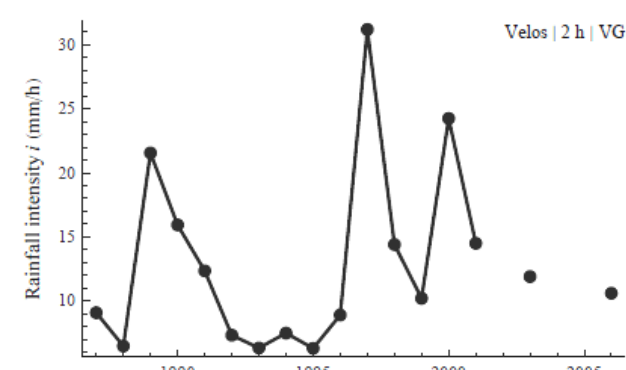
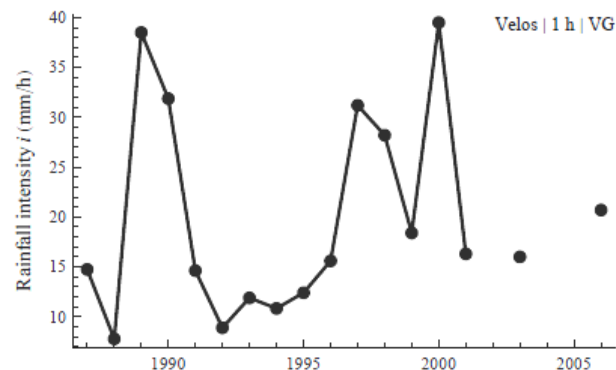
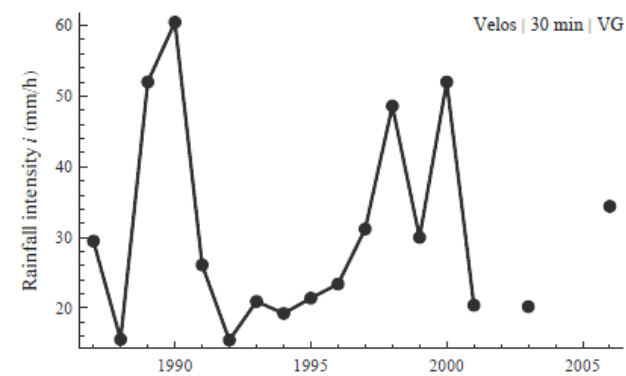
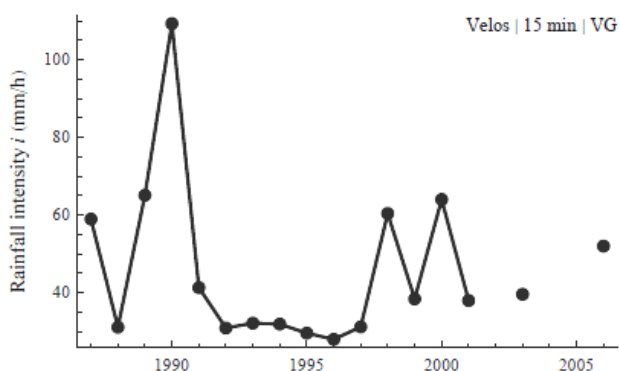
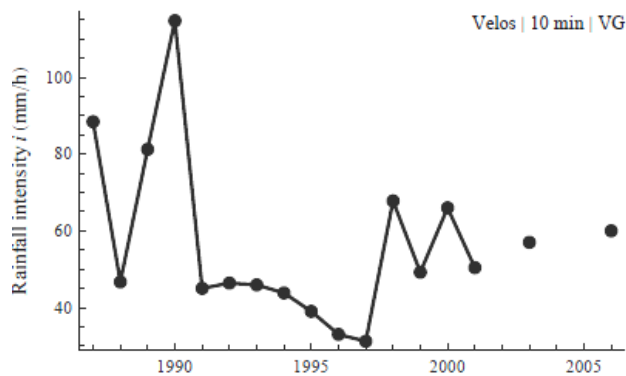
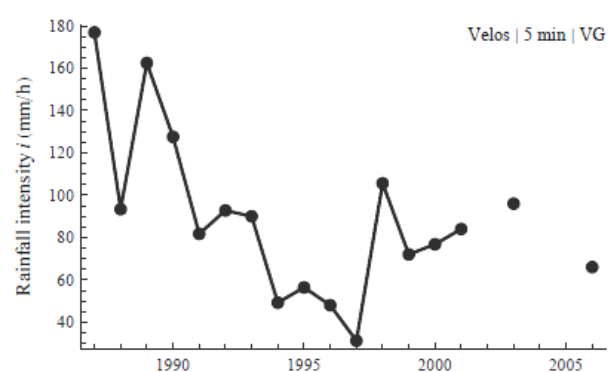
Π2: Γραφική απεικόνιση μέγιστων εντάσεων βροχής



Σχήμα 163 : Ετήσιες μέγιστες εντάσεις βροχής του σταθμού «ΑΣΤΕΡΙ»

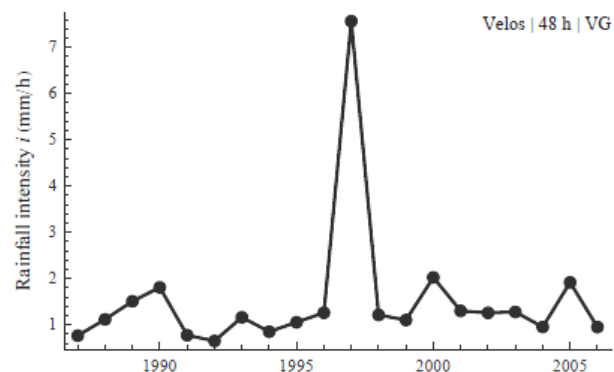
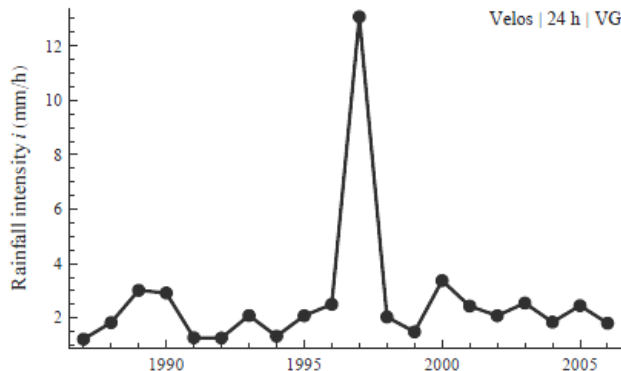
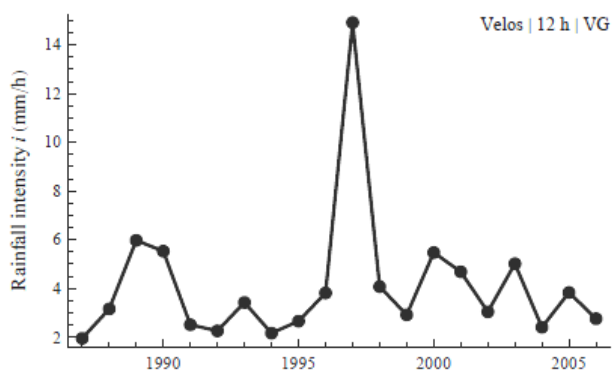
ΠΑΡΑΔΟΤΕΟ 2

Π2: Γραφική απεικόνιση μέγιστων εντάσεων βροχής

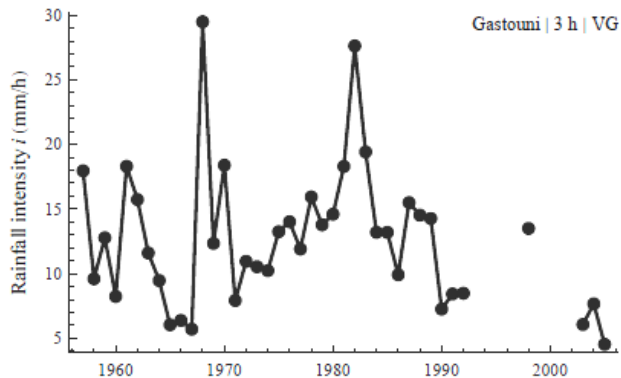
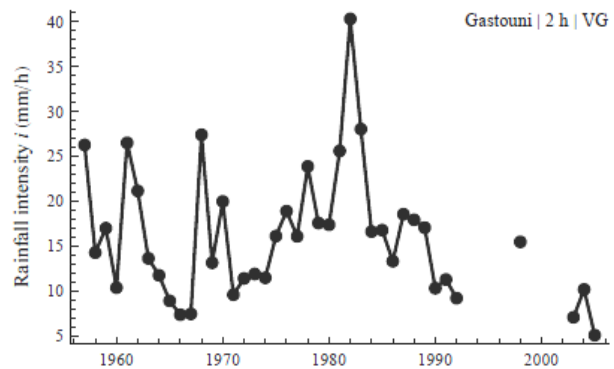
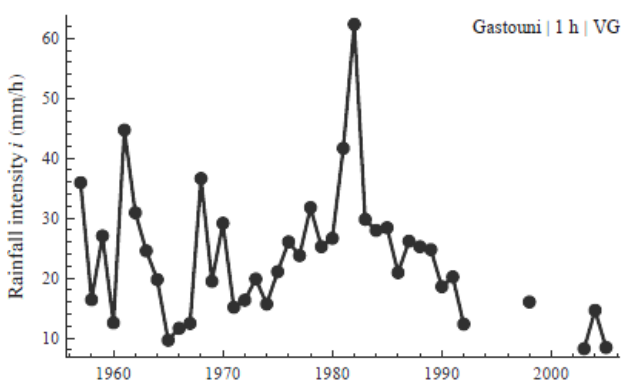
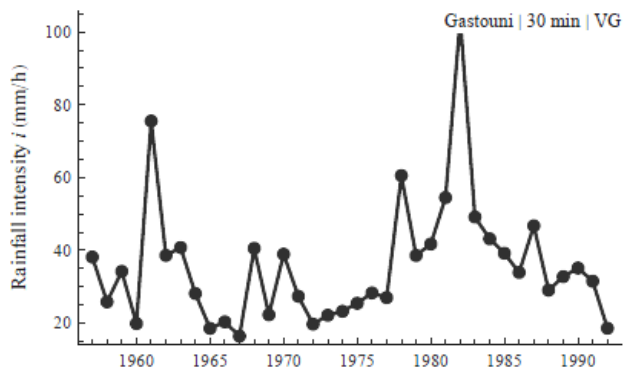


ΠΑΡΑΔΟΤΕΟ 2

Π2: Γραφική απεικόνιση μέγιστων εντάσεων βροχής

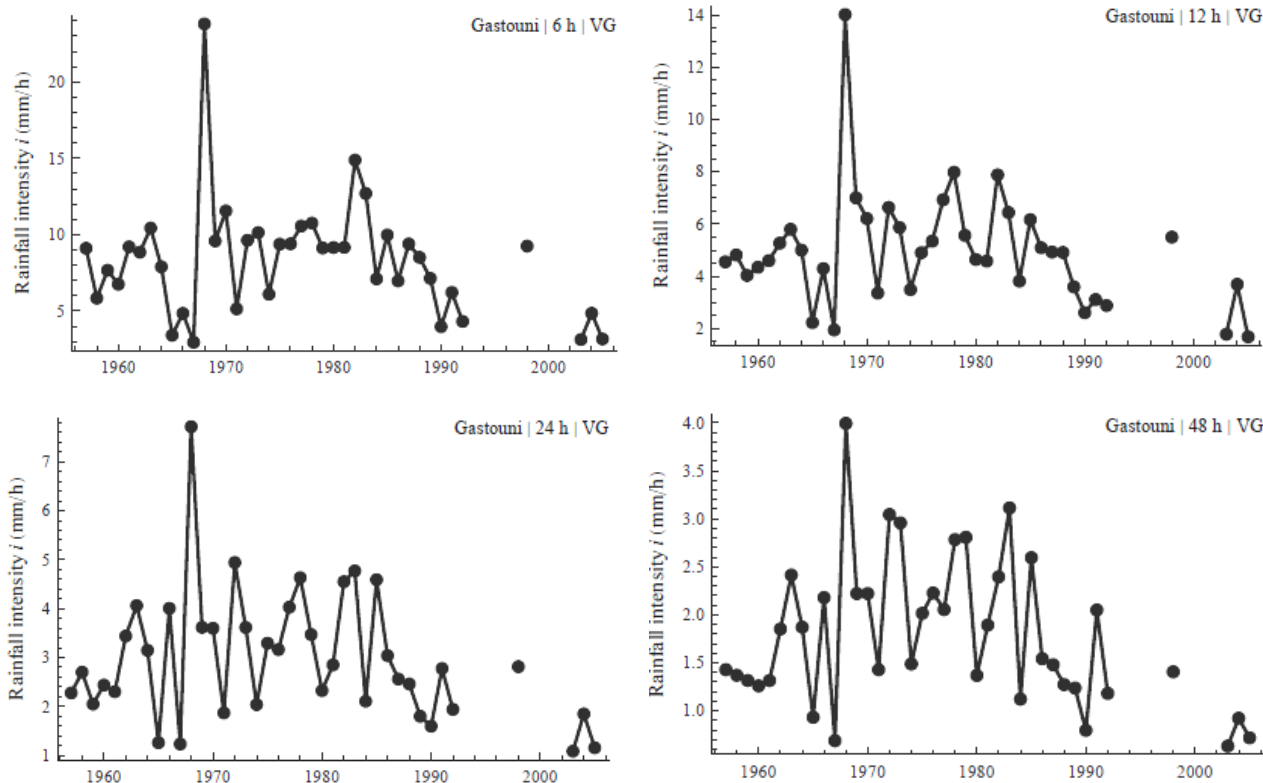


Σχήμα 164 : Ετήσιες μέγιστες εντάσεις βροχής του σταθμού «ΒΕΛΟΣ»

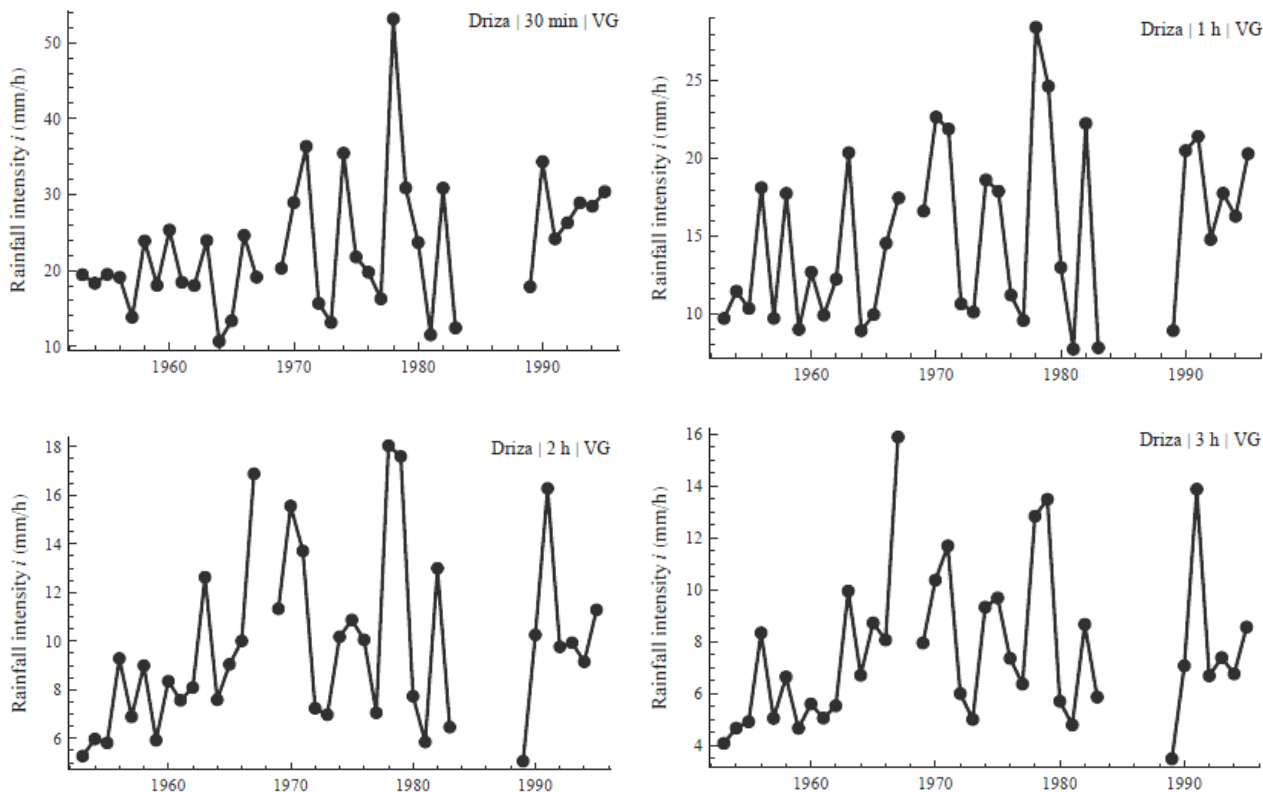


ΠΑΡΑΔΟΤΕΟ 2

Π2: Γραφική απεικόνιση μέγιστων εντάσεων βροχής

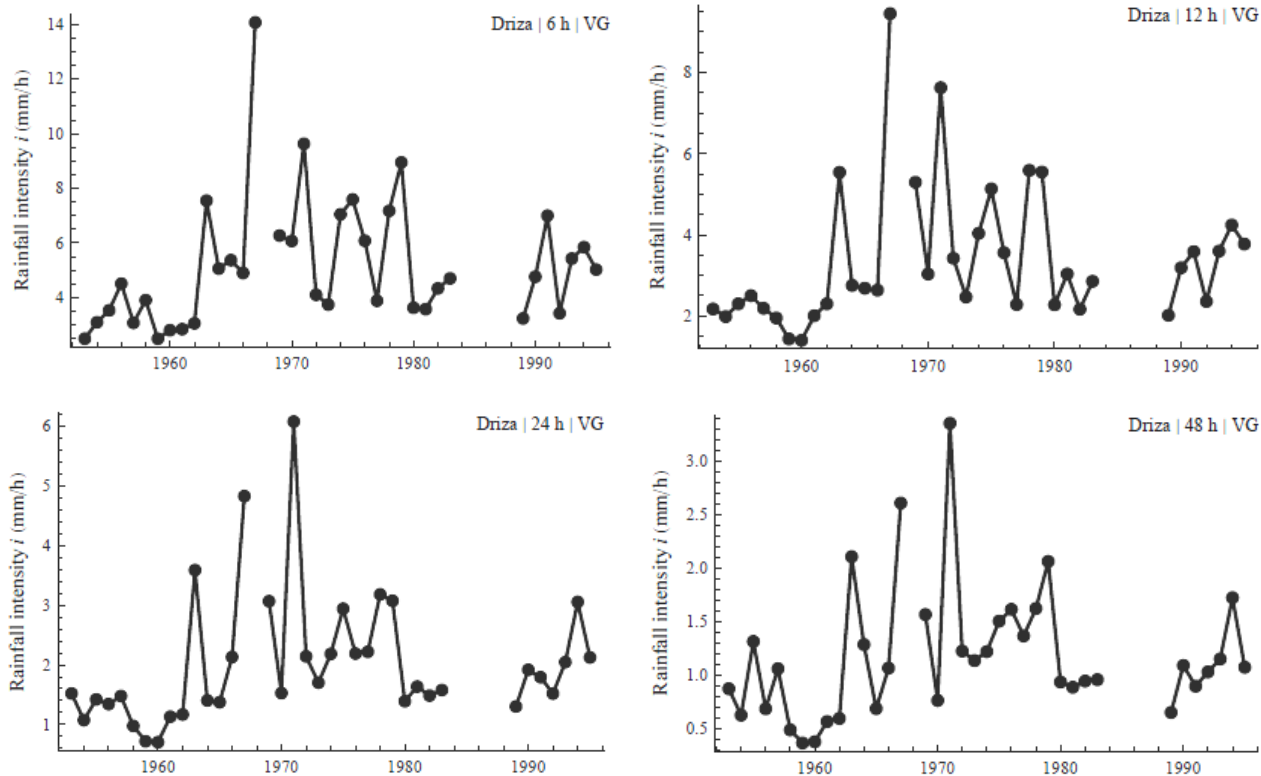


Σχήμα 165 : Ετήσιες μέγιστες εντάσεις βροχής του σταθμού «ΓΑΣΤΟΥΝΗ»

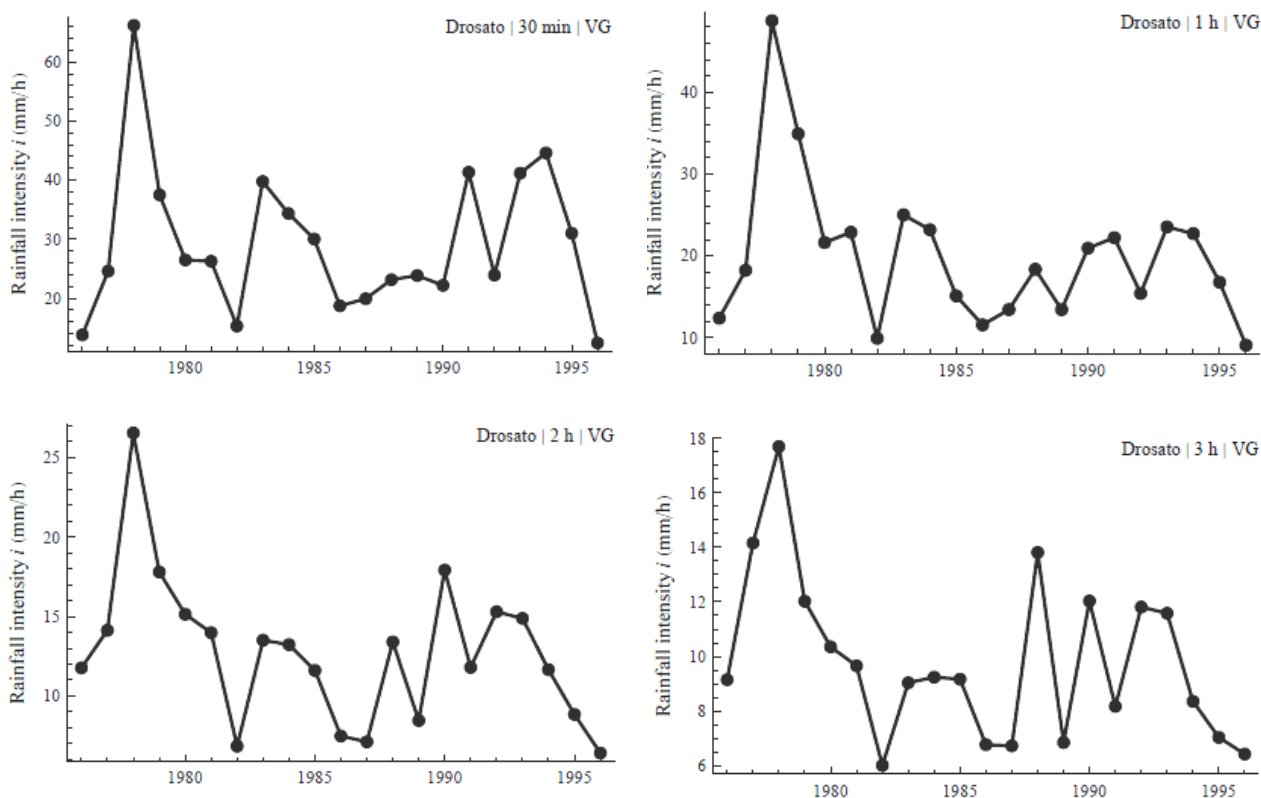


ΠΑΡΑΔΟΤΕΟ 2

Π2: Γραφική απεικόνιση μέγιστων εντάσεων βροχής

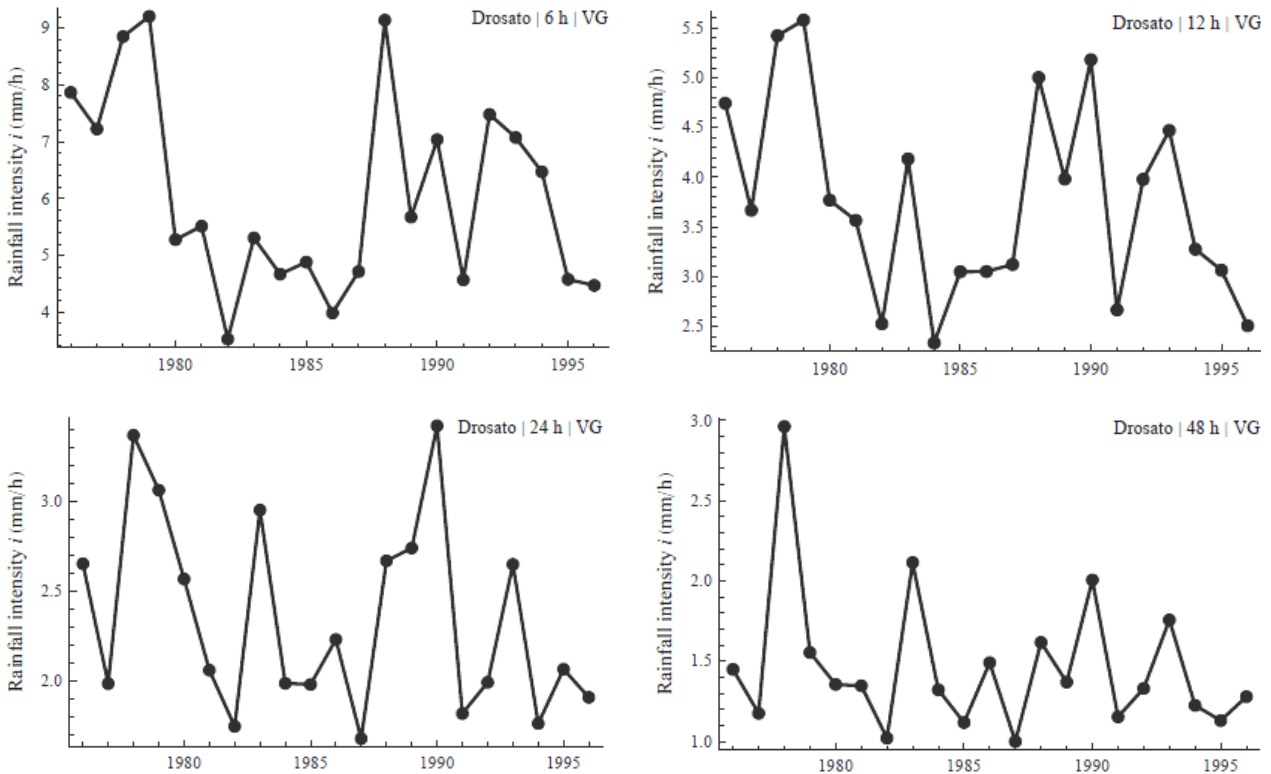


Σχήμα 166 : Ετήσιες μέγιστες εντάσεις βροχής του σταθμού «ΔΡΙΖΑ (ΣΤΥΜΦΑΛΙΑ)»

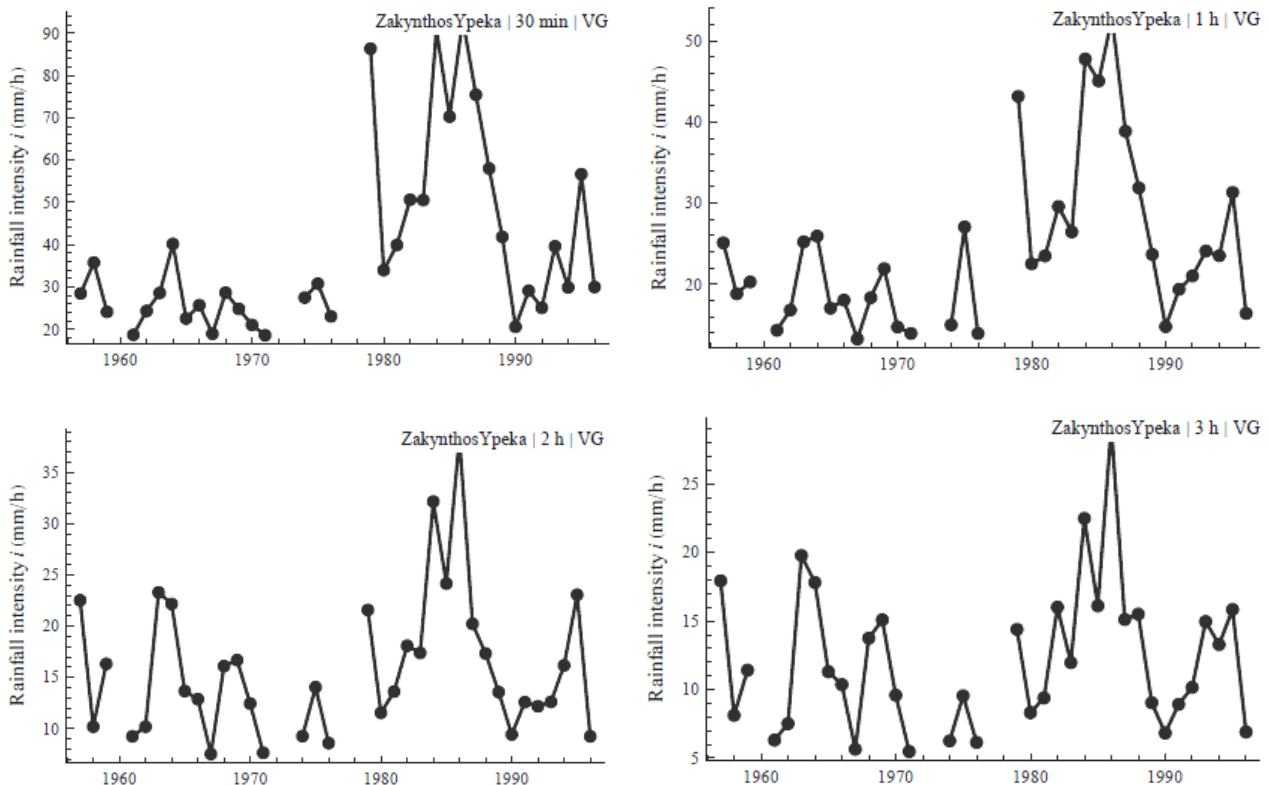


ΠΑΡΑΔΟΤΕΟ 2

Π2: Γραφική απεικόνιση μέγιστων εντάσεων βροχής

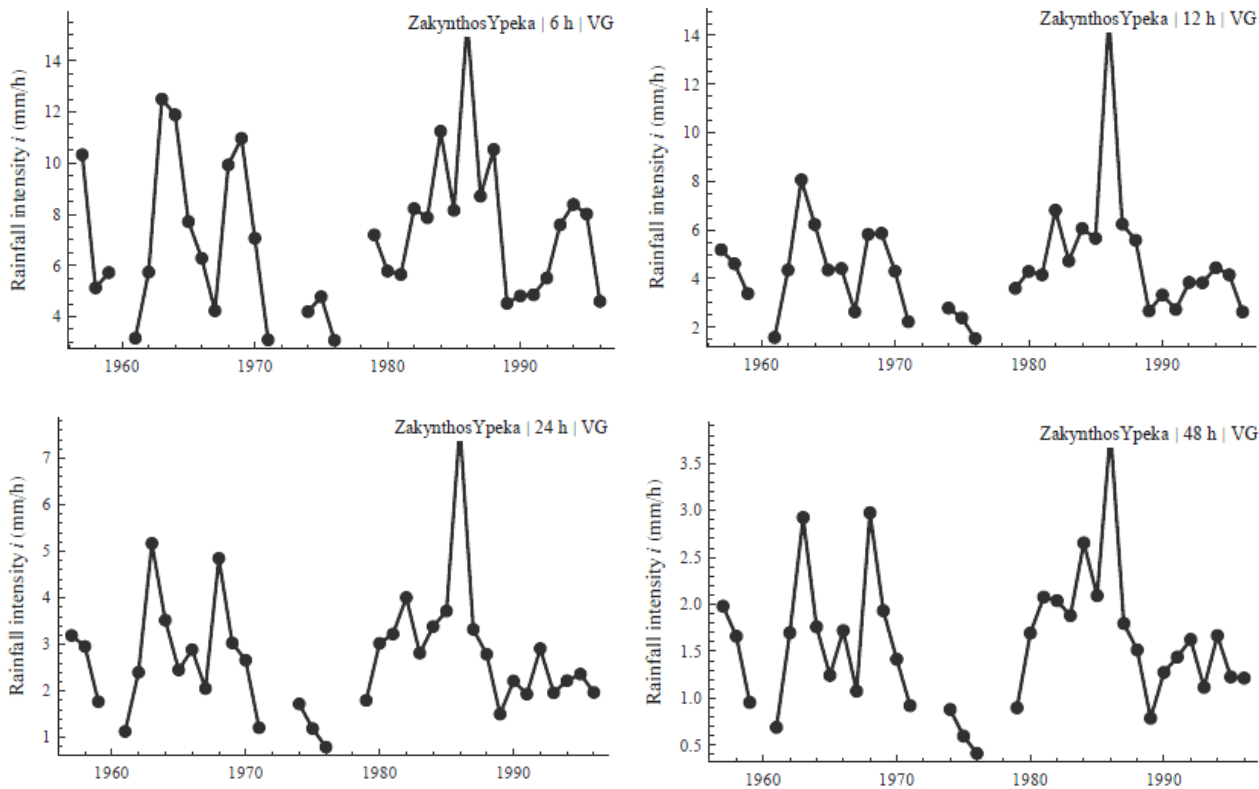


Σχήμα 167 : Ετήσιες μέγιστες εντάσεις βροχής του σταθμού «ΔΡΟΣΑΤΟ»

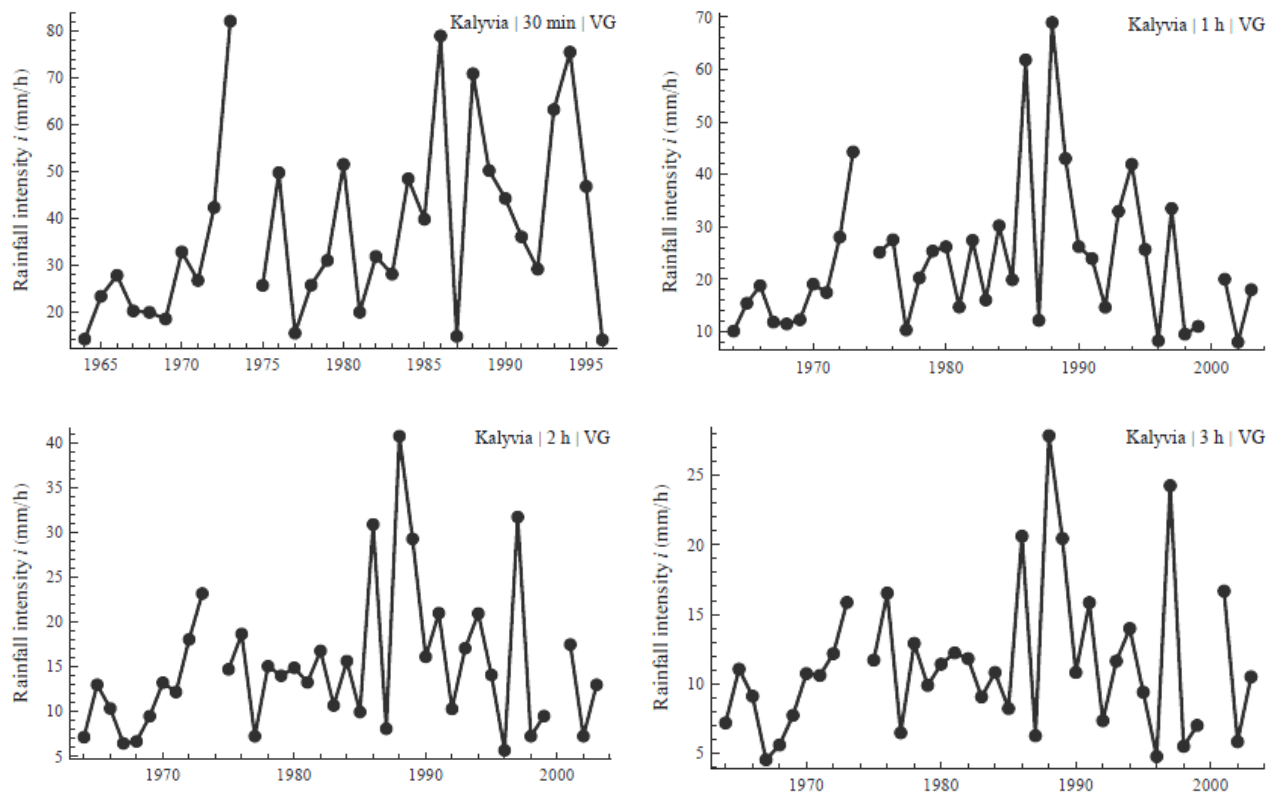


ΠΑΡΑΔΟΤΕΟ 2

Π2: Γραφική απεικόνιση μέγιστων εντάσεων βροχής

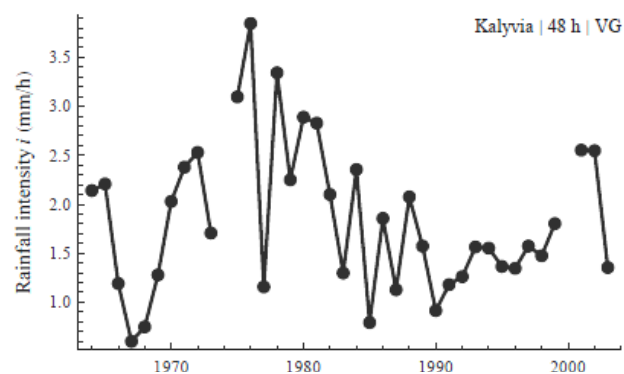
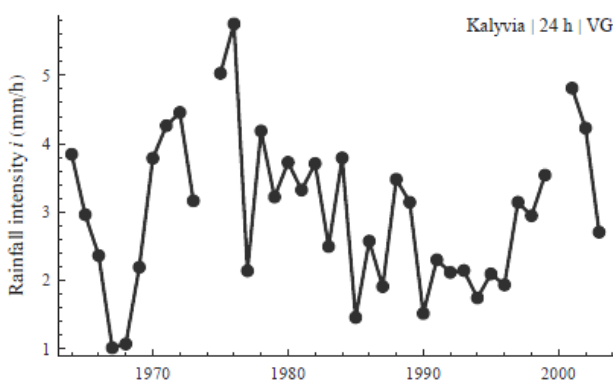
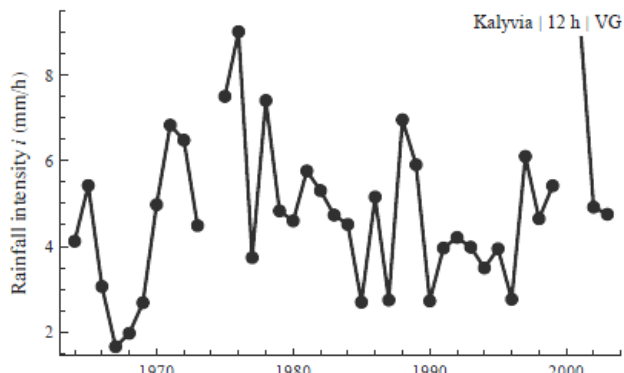
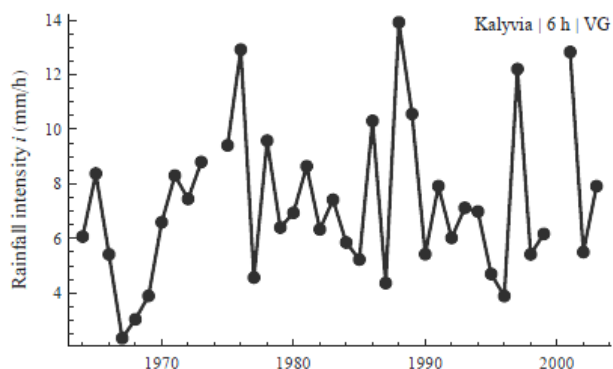


Σχήμα 168 : Ετήσιες μέγιστες εντάσεις βροχής του σταθμού «ΖΑΚΥΝΘΟΣ (Υ.ΠΕ.Κ.Α.)»

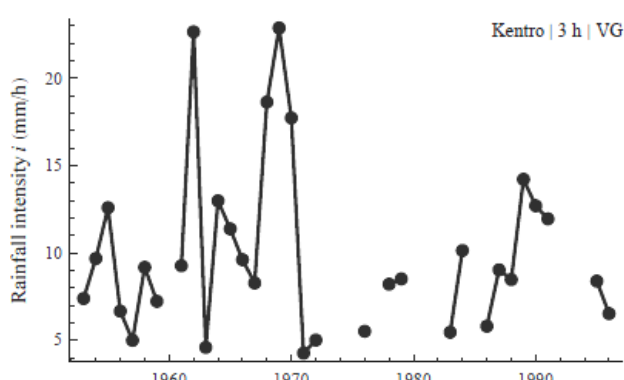
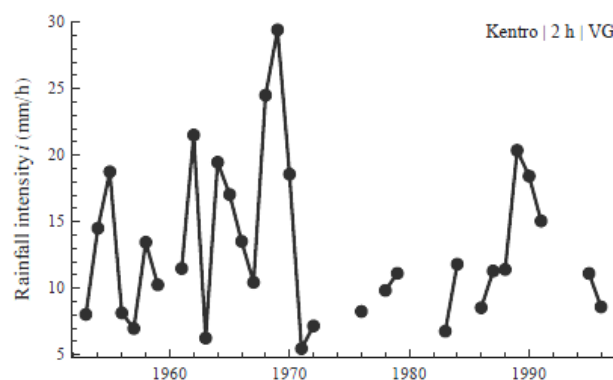
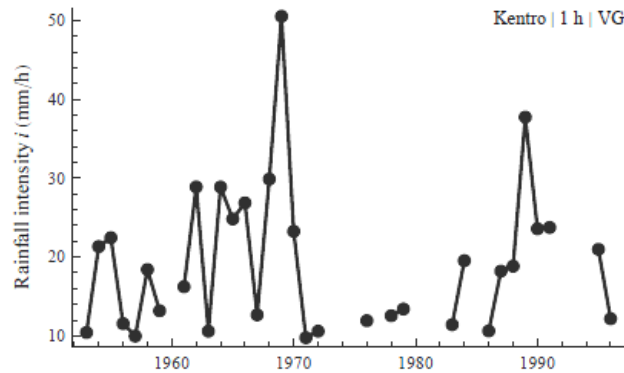
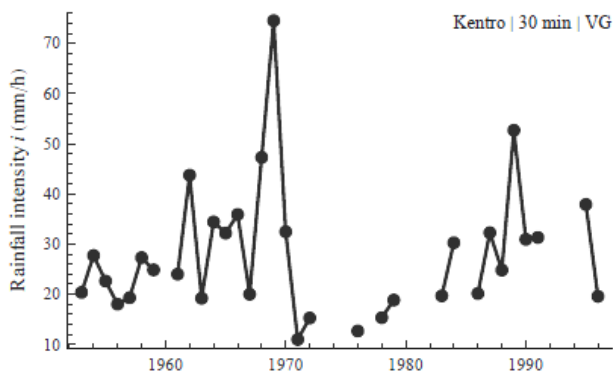


ΠΑΡΑΔΟΤΕΟ 2

Π2: Γραφική απεικόνιση μέγιστων εντάσεων βροχής

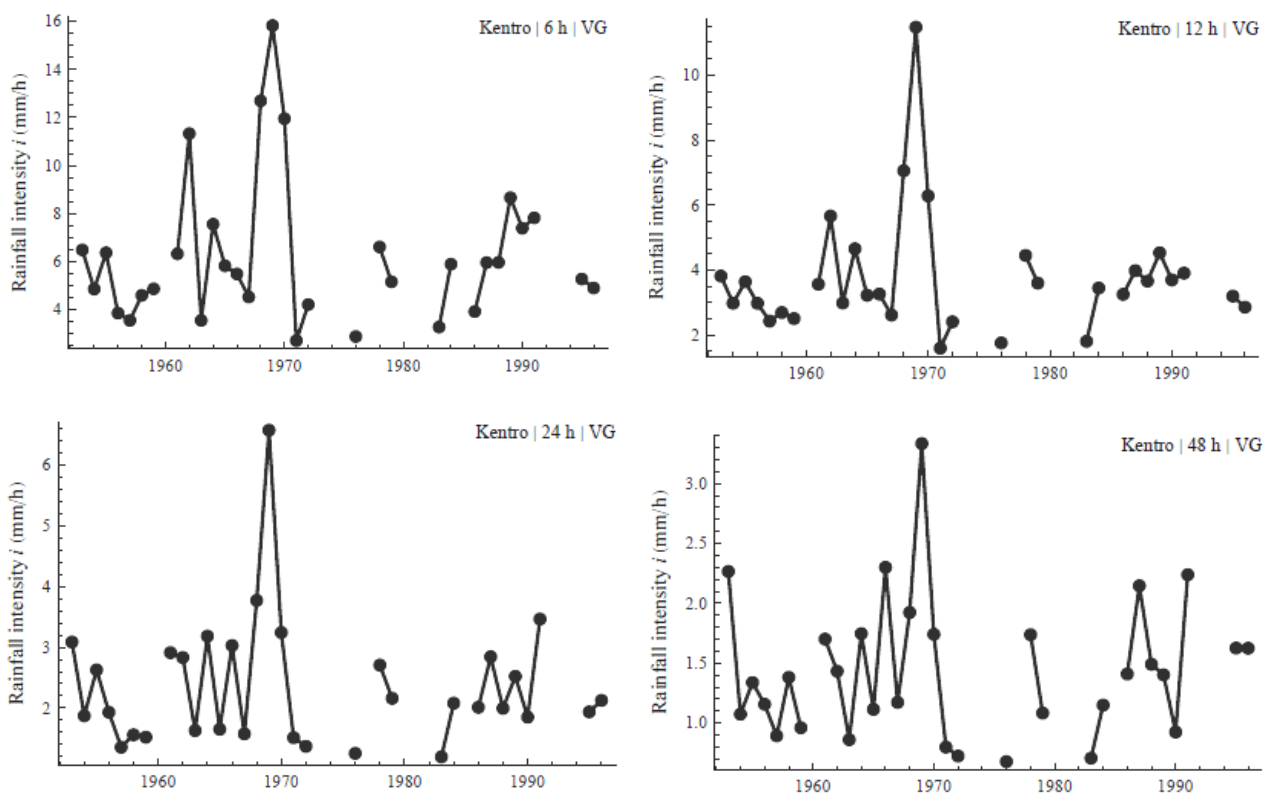


Σχήμα 169 : Ετήσιες μέγιστες εντάσεις βροχής του σταθμού «ΚΑΛΥΒΙΑ»

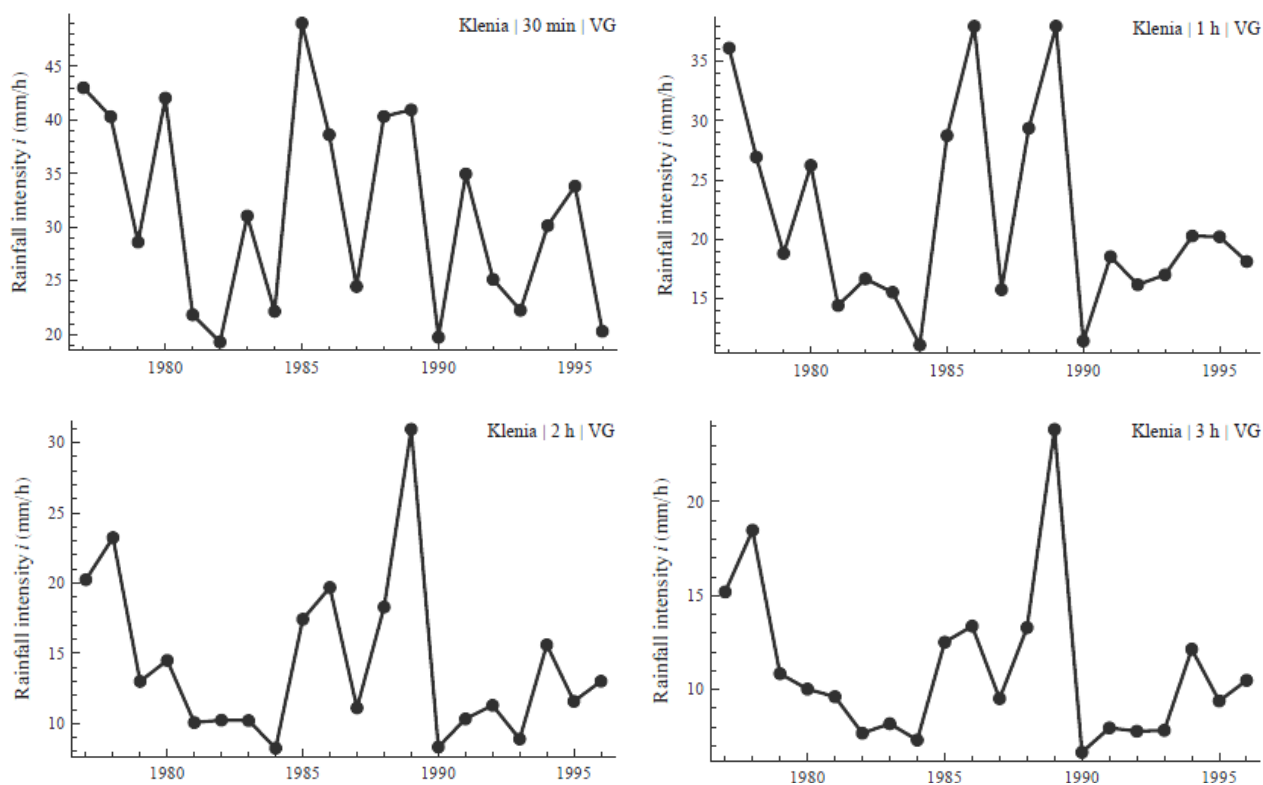


ΠΑΡΑΔΟΤΕΟ 2

Π2: Γραφική απεικόνιση μέγιστων εντάσεων βροχής

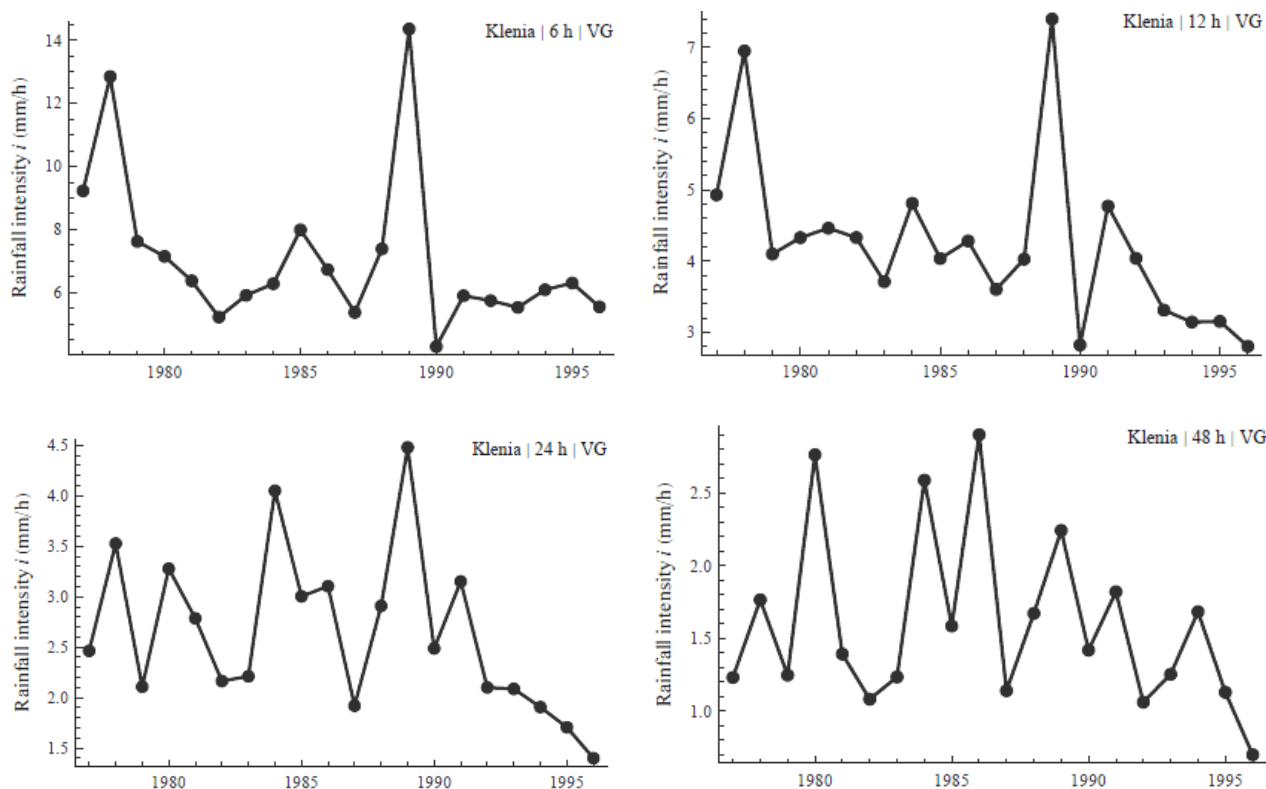


Σχήμα 170 : Ετήσιες μέγιστες εντάσεις βροχής του σταθμού «ΚΕΝΤΡΟ»

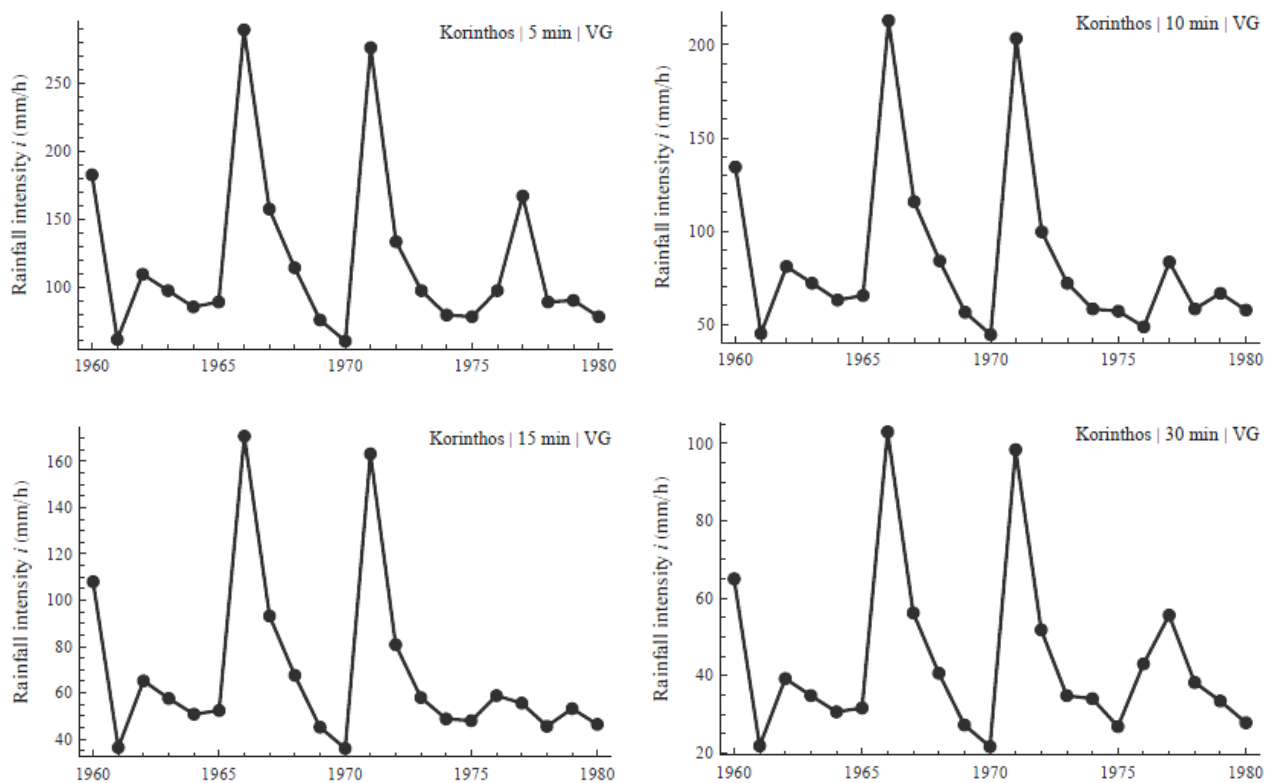


ΠΑΡΑΔΟΤΕΟ 2

Π2: Γραφική απεικόνιση μέγιστων εντάσεων βροχής

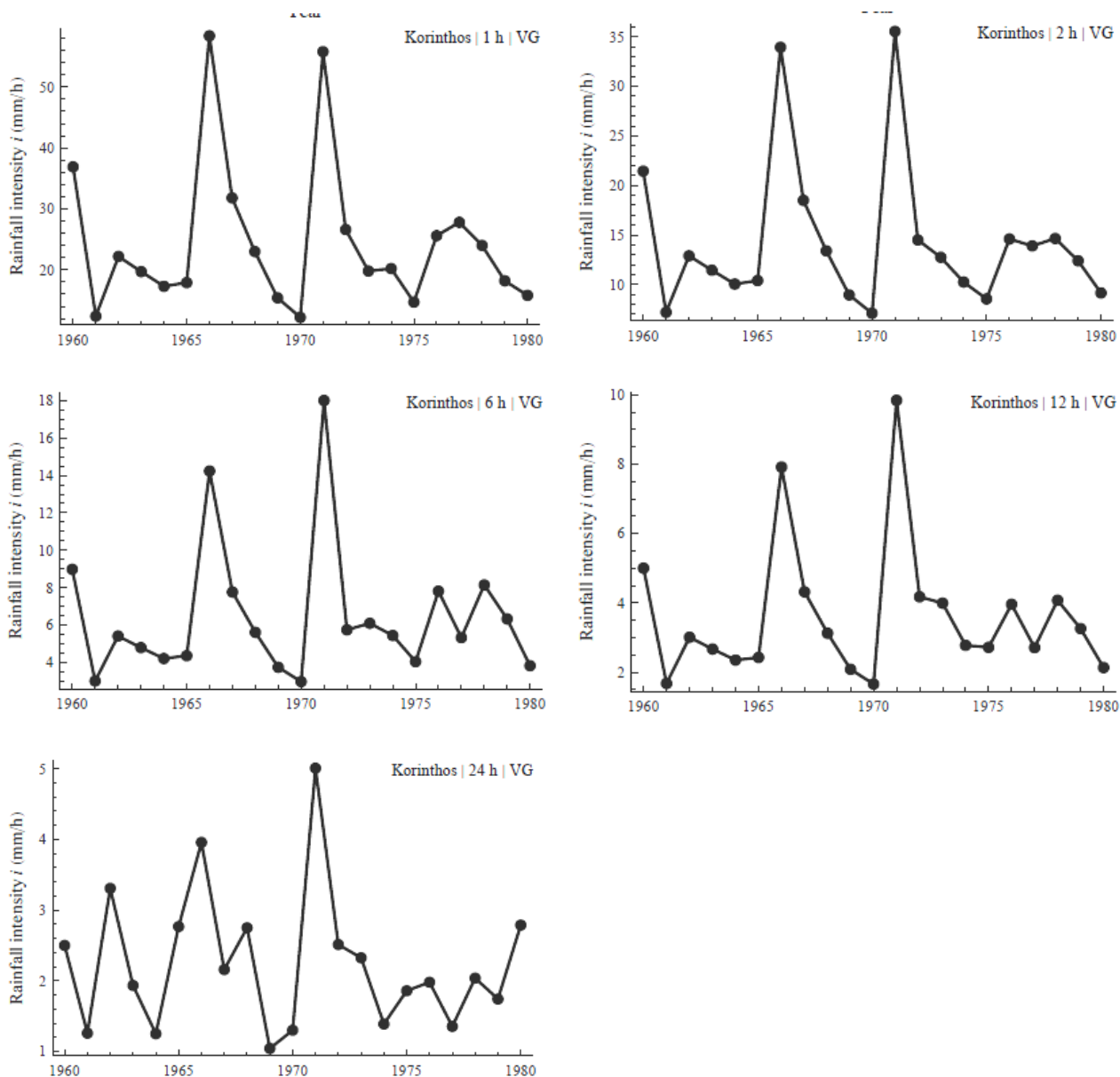


Σχήμα 171 : Ετήσιες μέγιστες εντάσεις βροχής του σταθμού «ΚΛΕΝΙΑ»

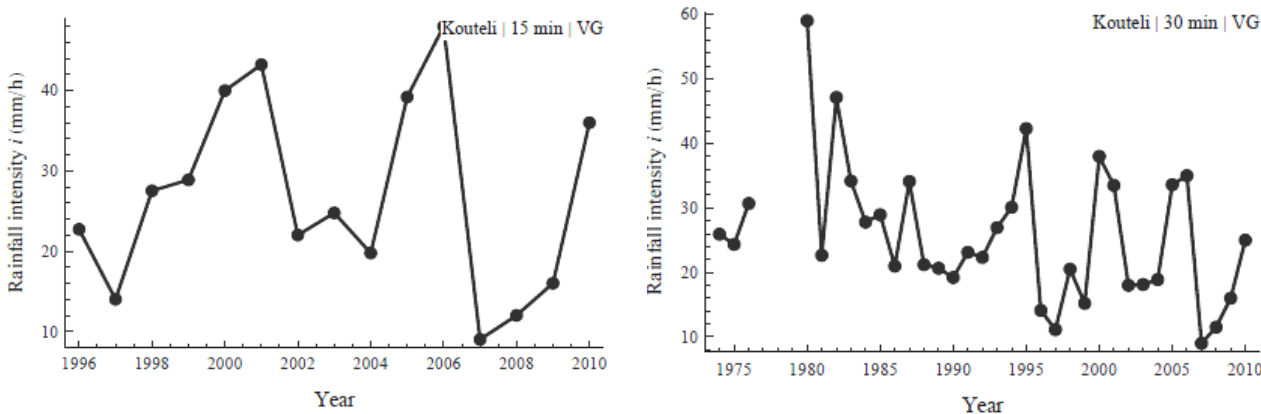


ΠΑΡΑΔΟΤΕΟ 2

Π2: Γραφική απεικόνιση μέγιστων εντάσεων βροχής

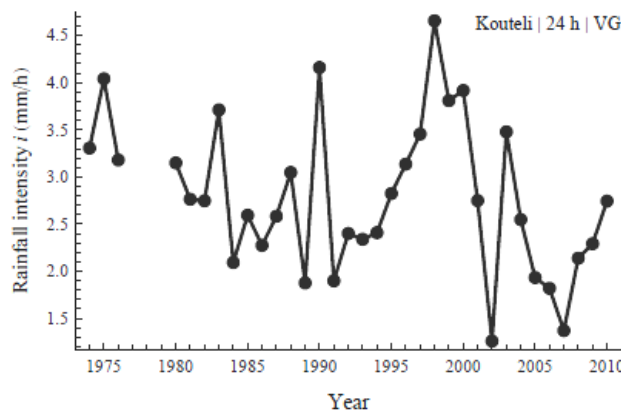
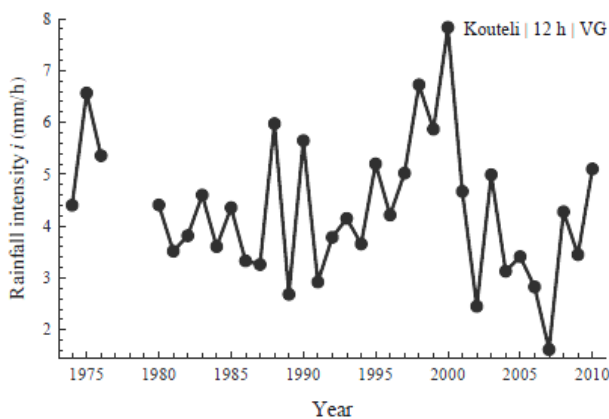
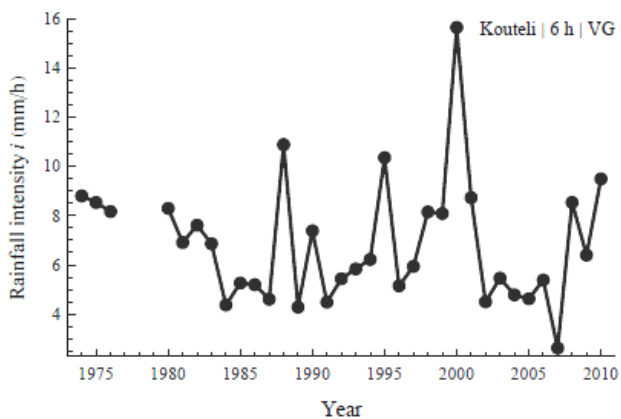
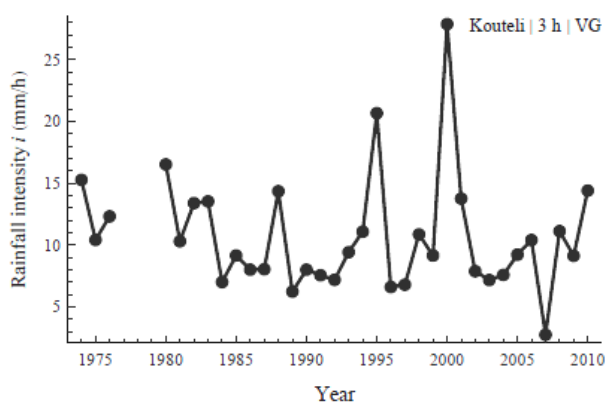
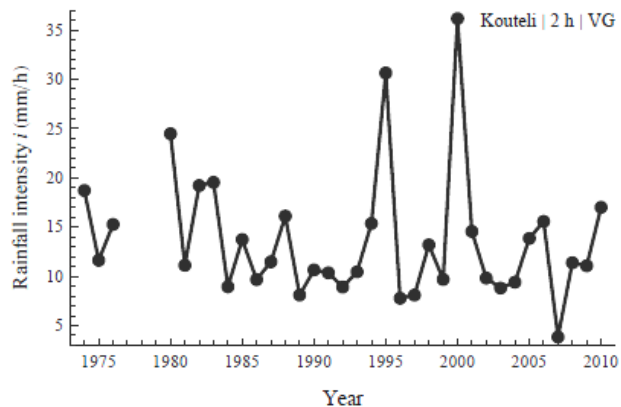
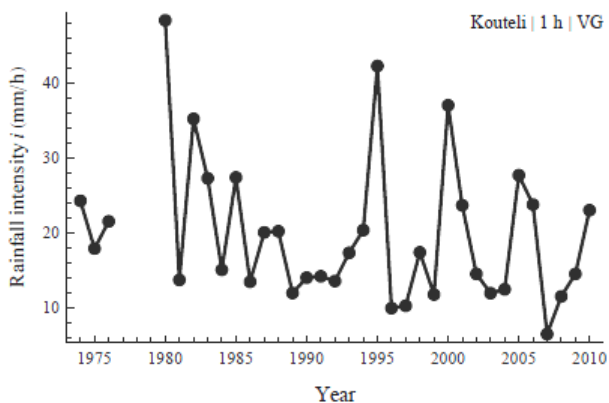


Σχήμα 172 : Ετήσιες μέγιστες εντάσεις βροχής του σταθμού «ΚΟΡΙΝΘΟΣ»



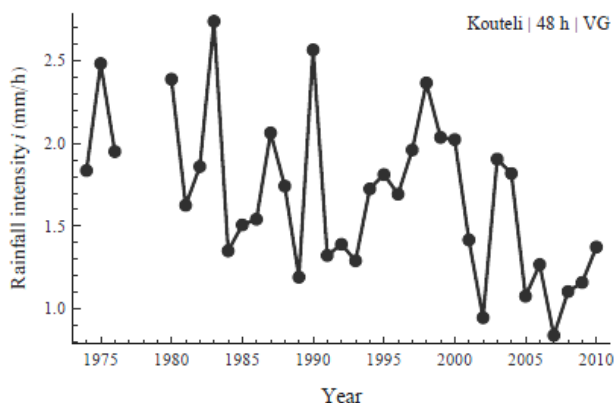
ΠΑΡΑΔΟΤΕΟ 2

Π2: Γραφική απεικόνιση μέγιστων εντάσεων βροχής

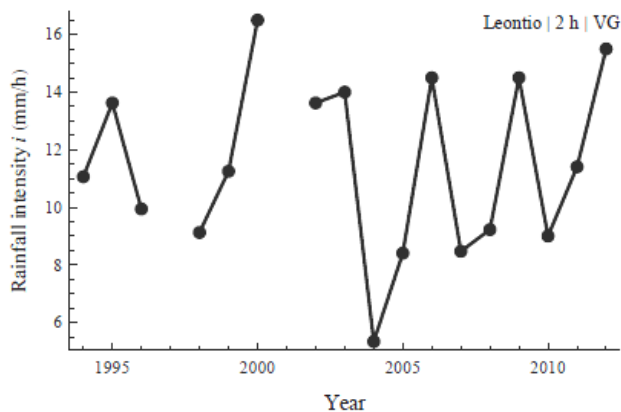
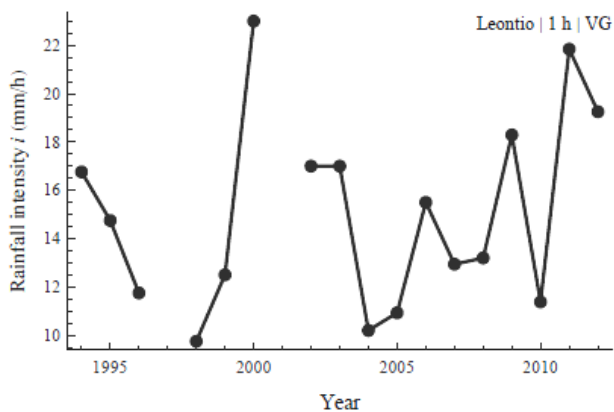
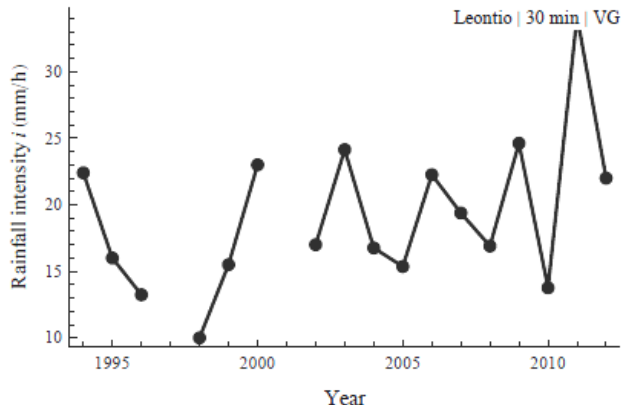
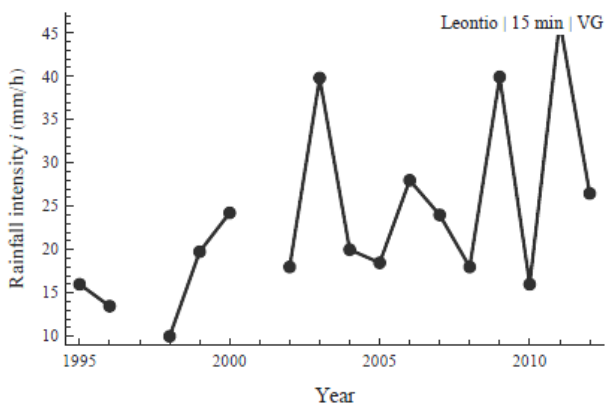


ΠΑΡΑΔΟΤΕΟ 2

Π2: Γραφική απεικόνιση μέγιστων εντάσεων βροχής

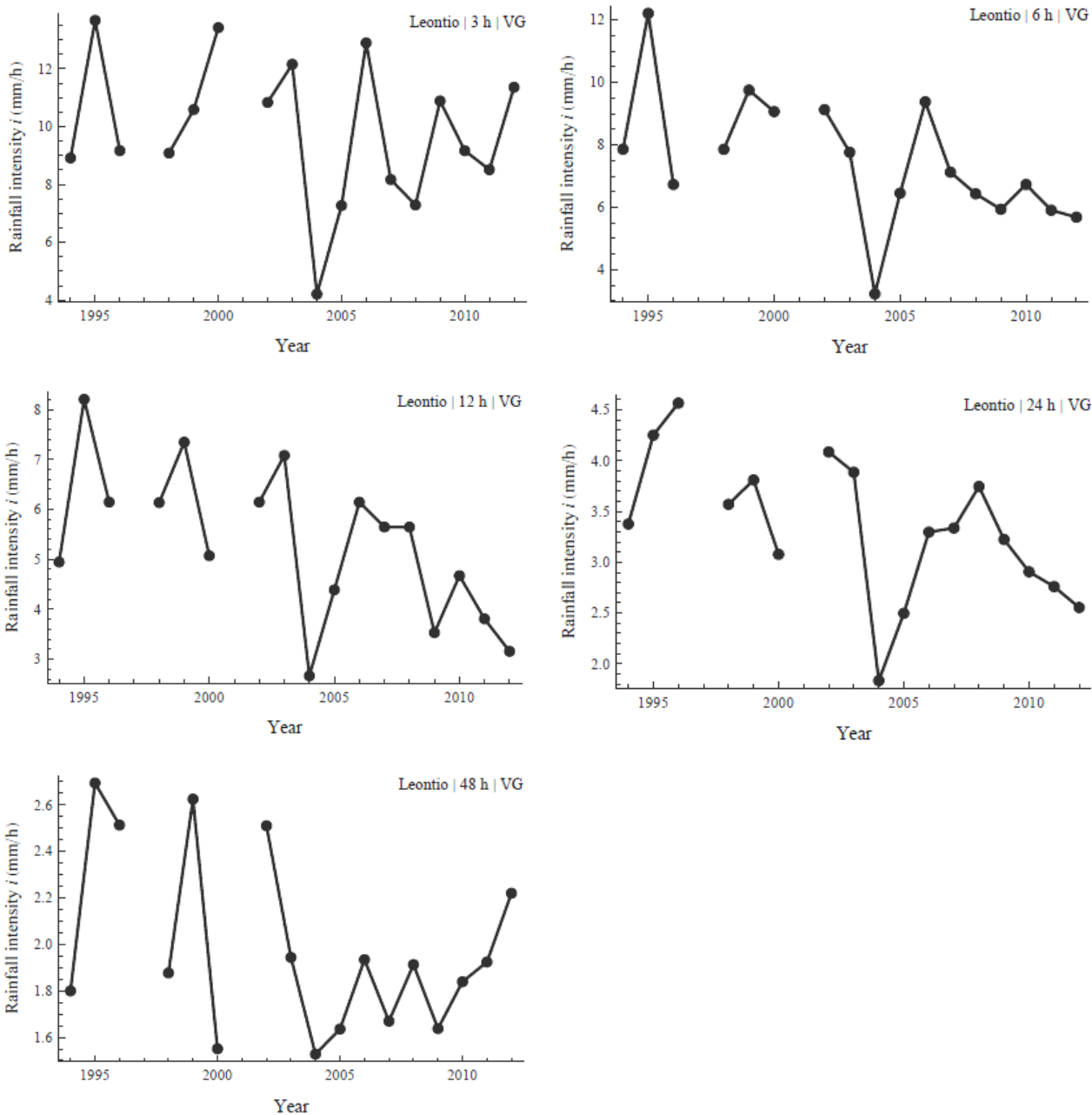


Σχήμα 173 : Ετήσιες μέγιστες εντάσεις βροχής του σταθμού «ΚΟΥΤΕΛΗ»



ΠΑΡΑΔΟΤΕΟ 2

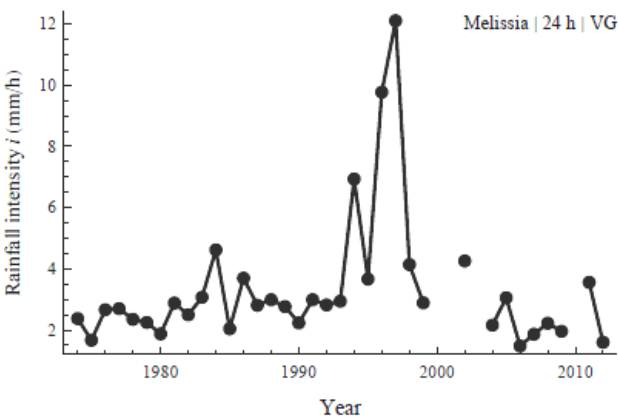
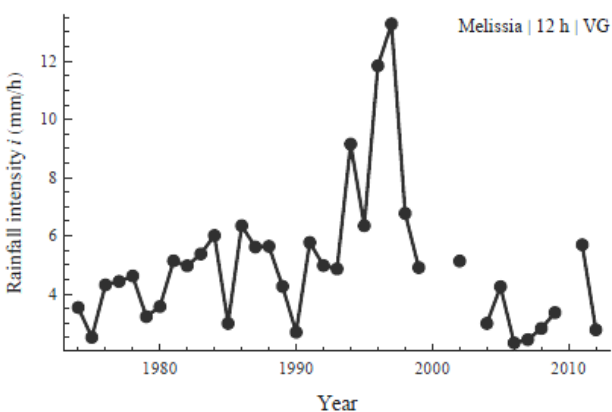
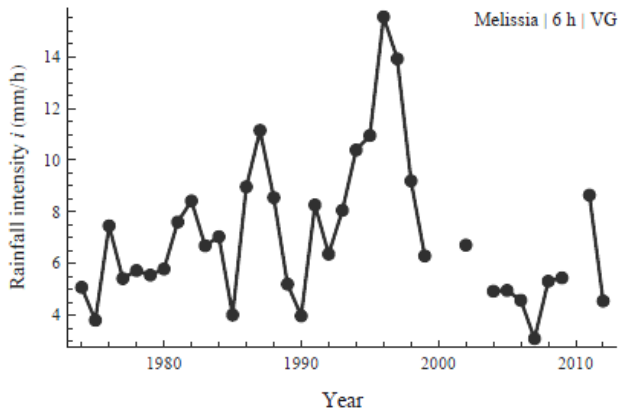
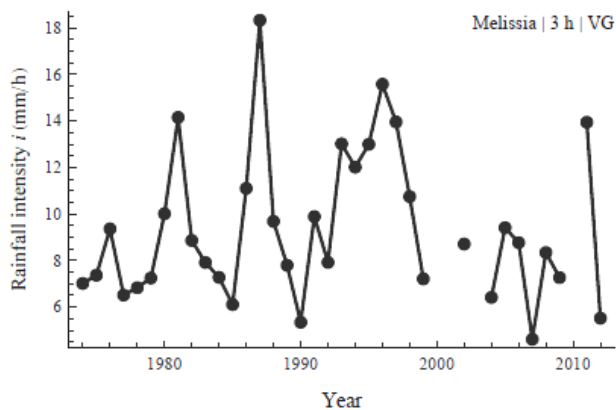
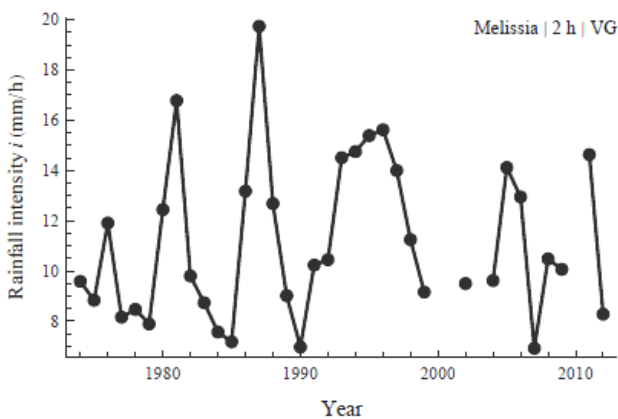
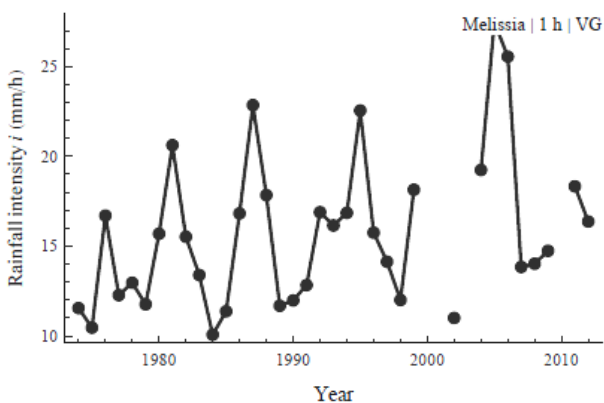
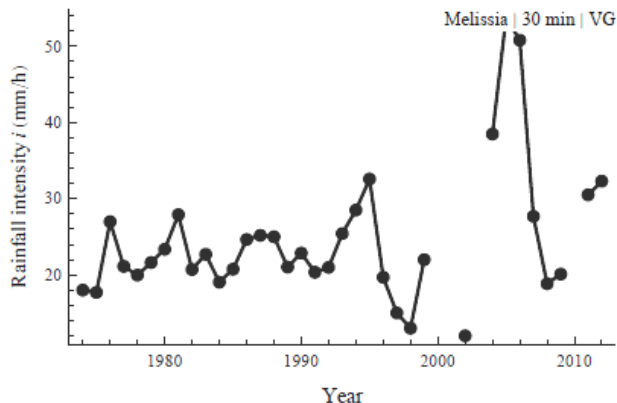
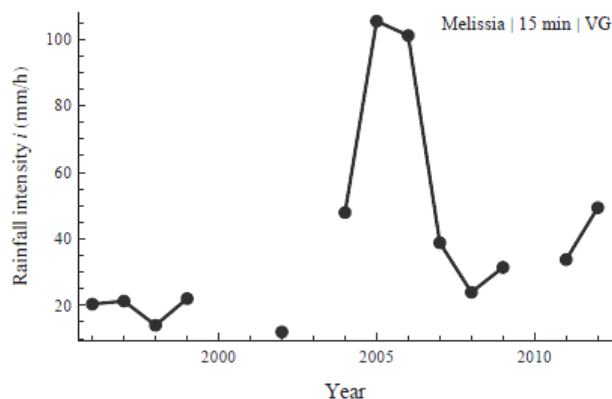
Π2: Γραφική απεικόνιση μέγιστων εντάσεων βροχής



Σχήμα 174 : Ετήσιες μέγιστες εντάσεις βροχής του σταθμού «ΛΕΟΝΤΙΟ»

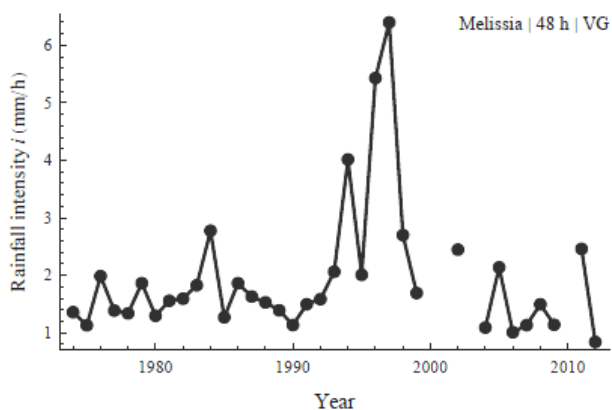
ΠΑΡΑΔΟΤΕΟ 2

Π2: Γραφική απεικόνιση μέγιστων εντάσεων βροχής

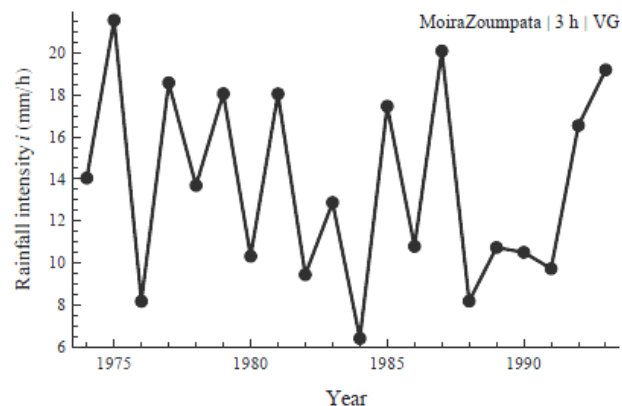
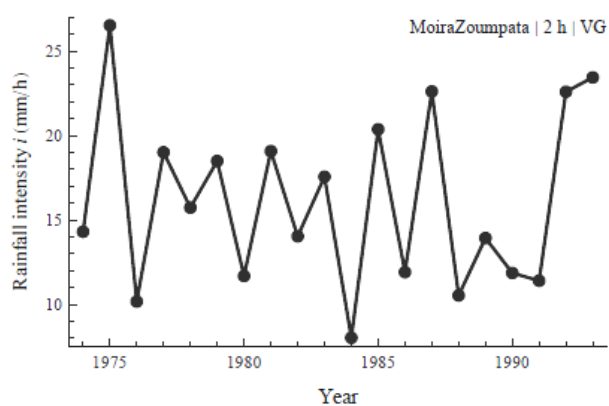
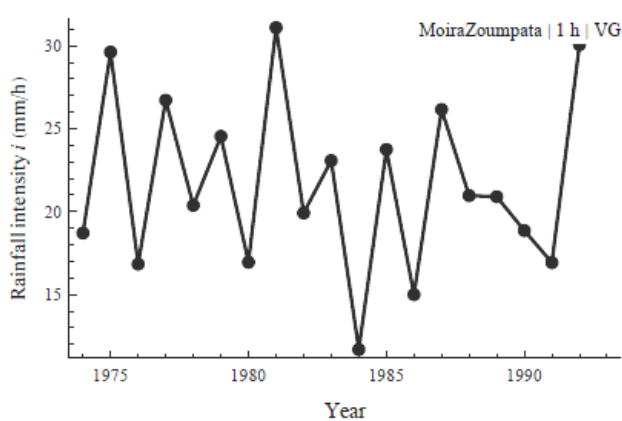
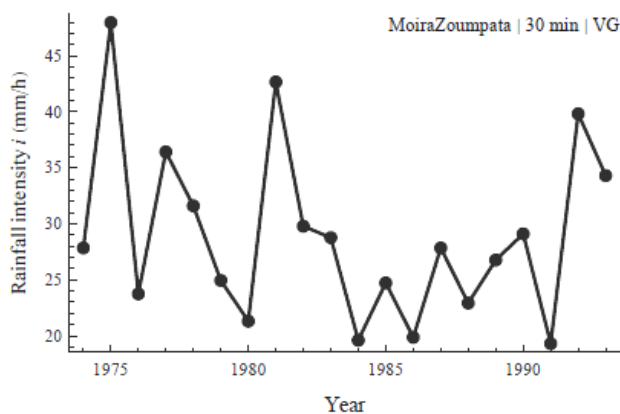


ΠΑΡΑΔΟΤΕΟ 2

Π2: Γραφική απεικόνιση μέγιστων εντάσεων βροχής

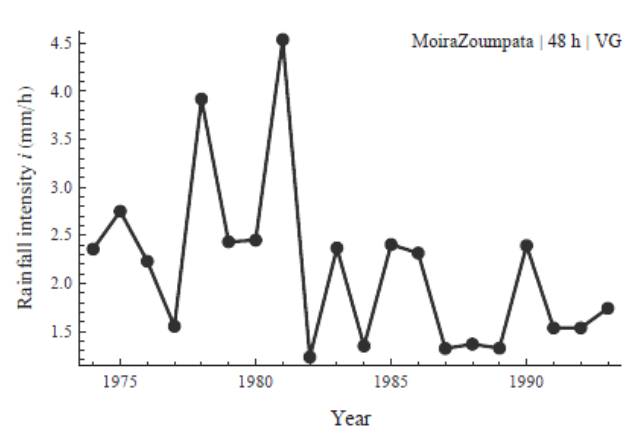
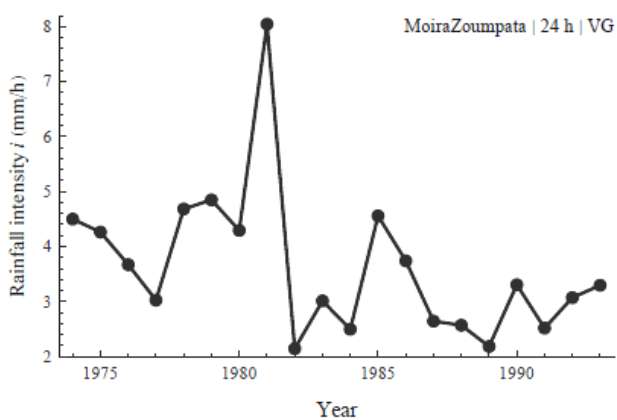
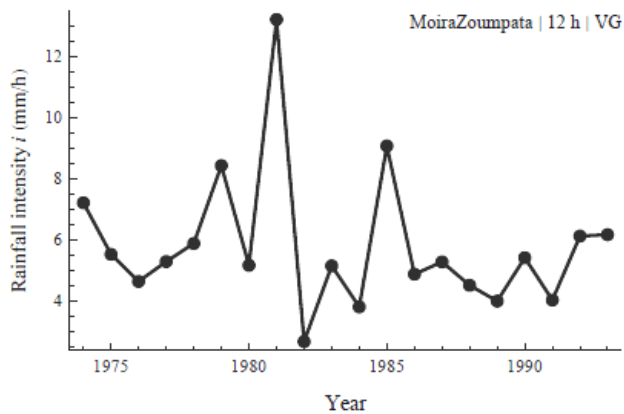
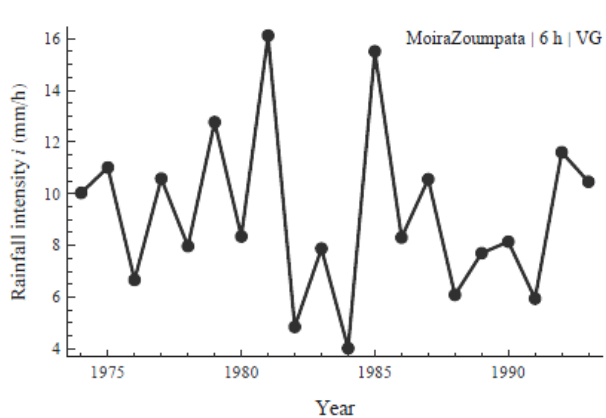


Σχήμα 175 : Ετήσιες μέγιστες εντάσεις βροχής του σταθμού «ΜΕΛΙΣΣΙΑ»

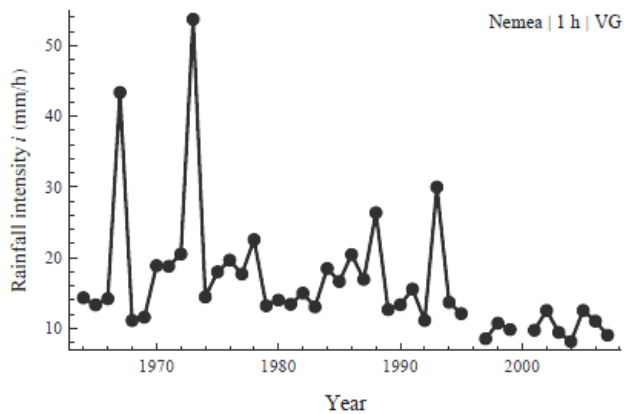
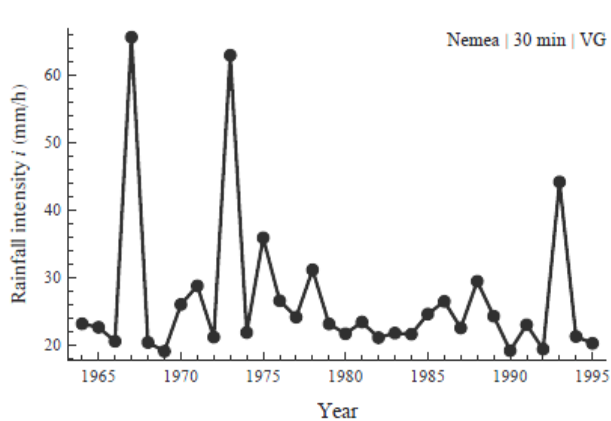


ΠΑΡΑΔΟΤΕΟ 2

Π2: Γραφική απεικόνιση μέγιστων εντάσεων βροχής

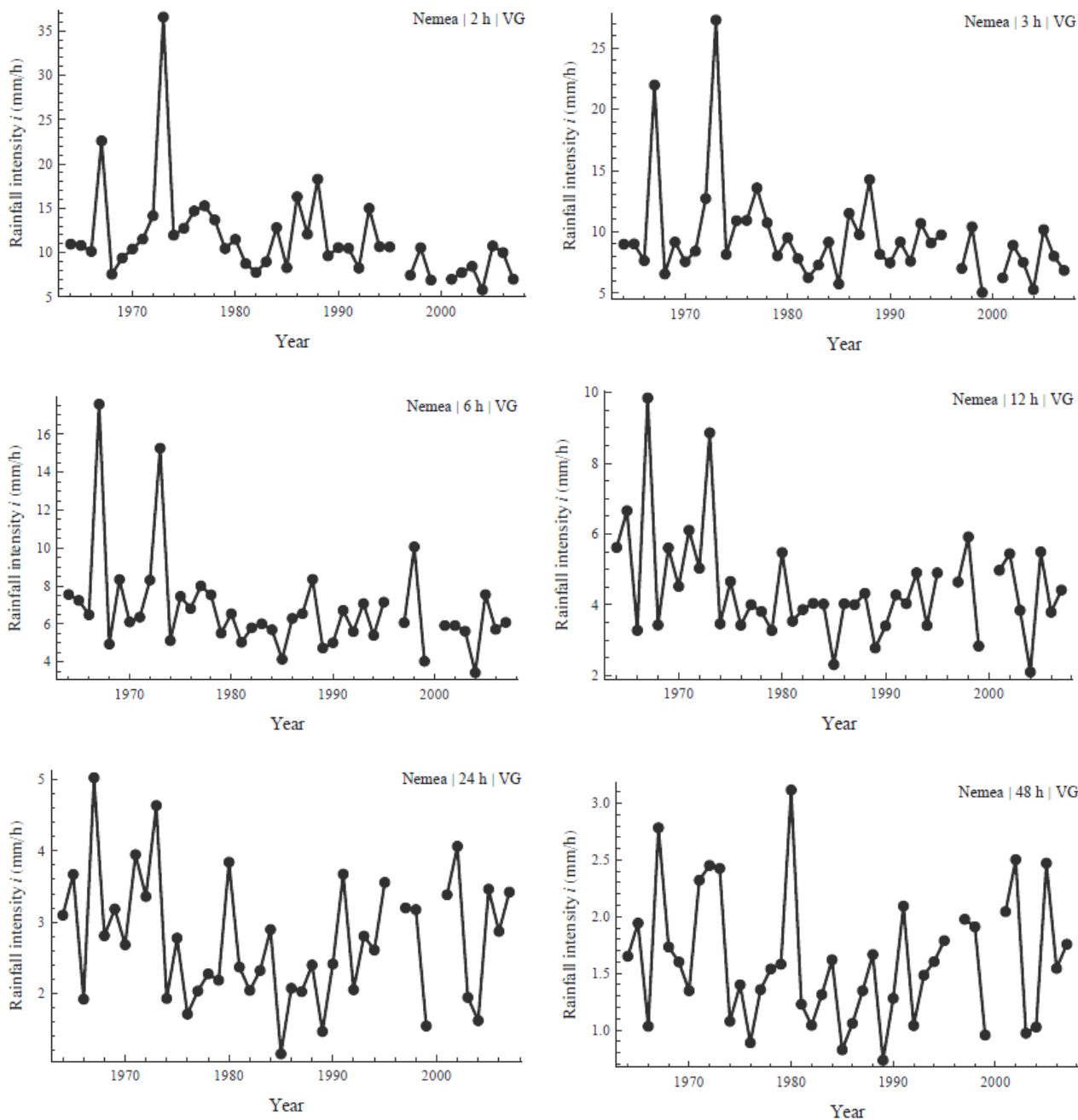


Σχήμα 176 : Ετήσιες μέγιστες εντάσεις βροχής του σταθμού «ΜΟΙΡΑ»



ΠΑΡΑΔΟΤΕΟ 2

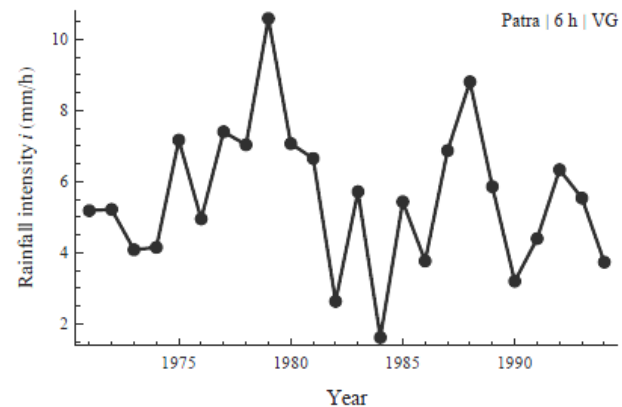
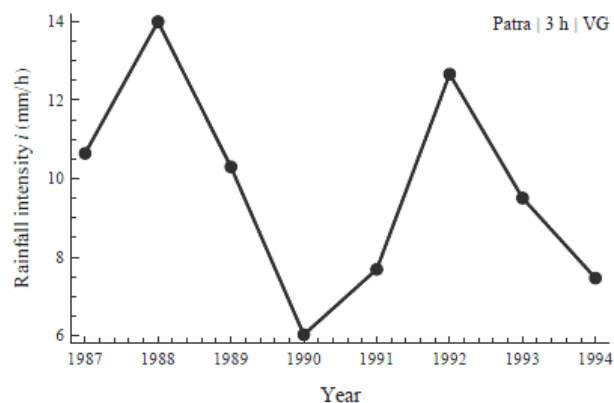
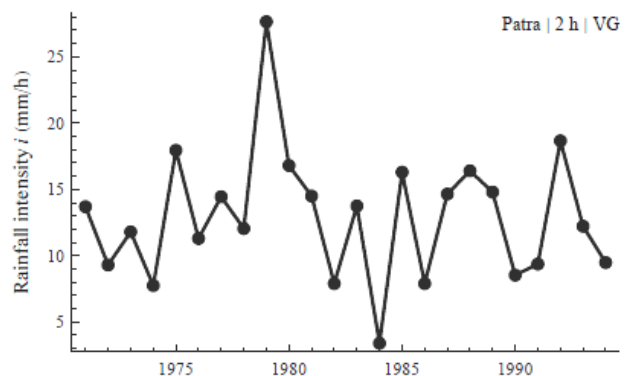
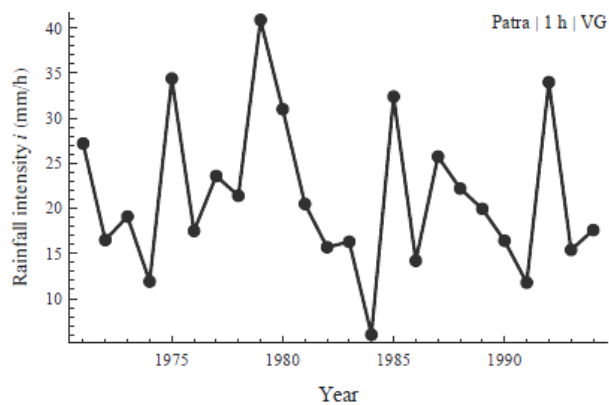
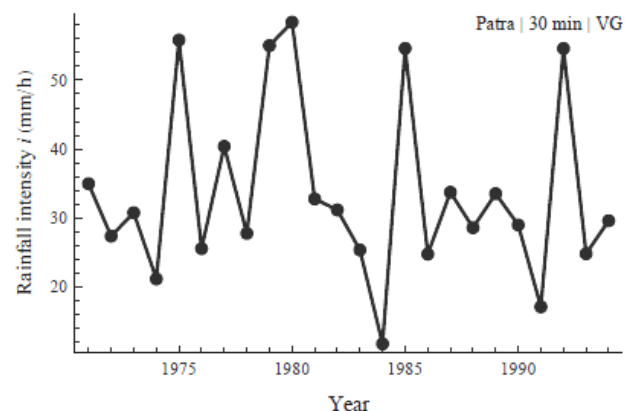
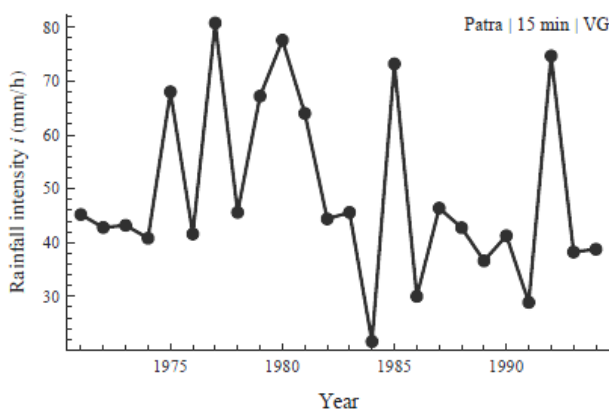
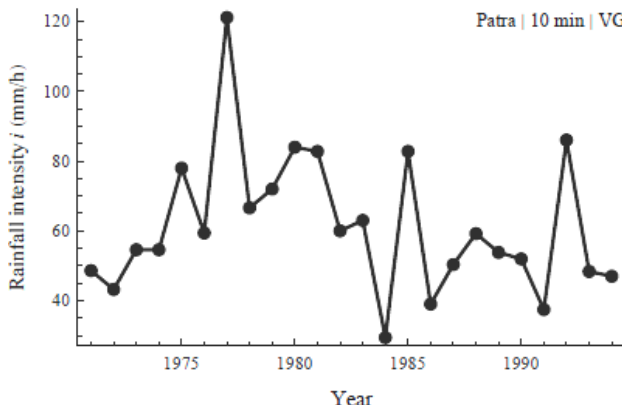
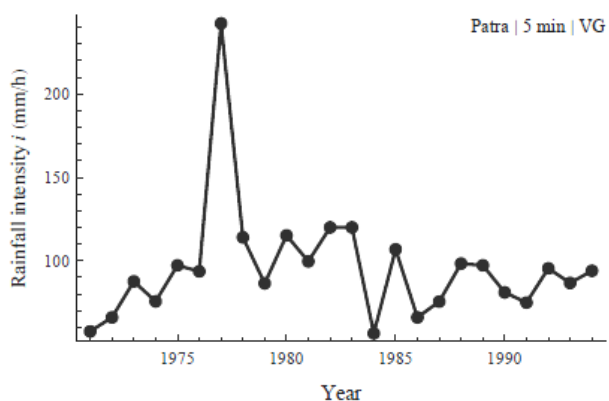
Π2: Γραφική απεικόνιση μέγιστων εντάσεων βροχής



Σχήμα 177 : Ετήσιες μέγιστες εντάσεις βροχής του σταθμού «NEMEA»

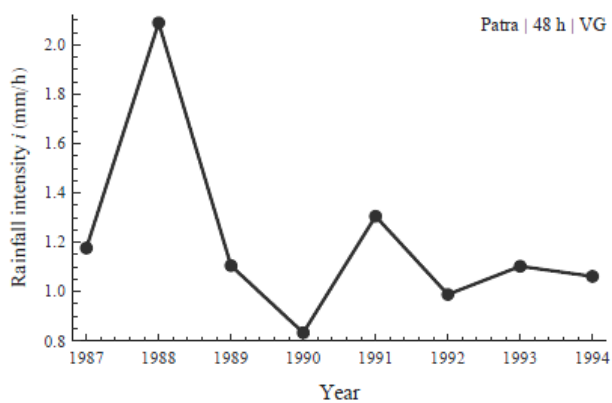
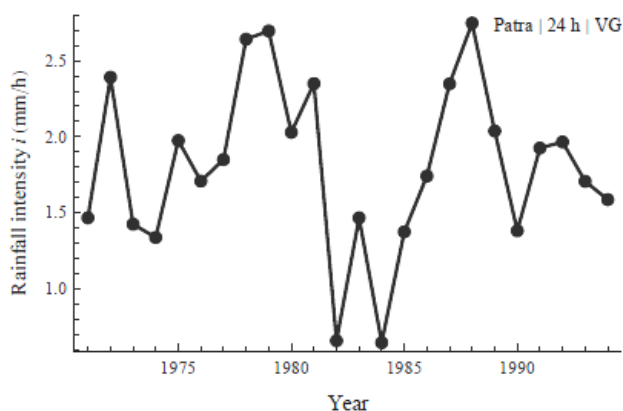
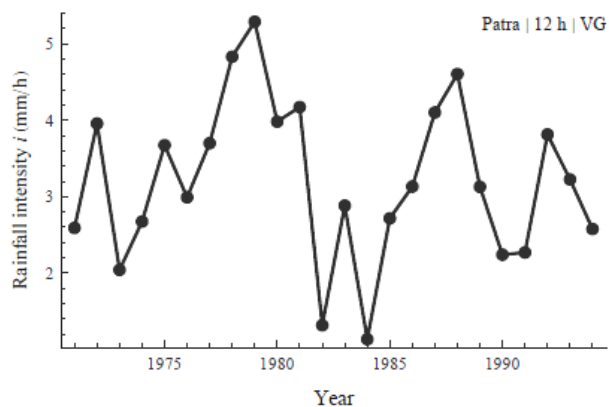
ΠΑΡΑΔΟΤΕΟ 2

Π2: Γραφική απεικόνιση μέγιστων εντάσεων βροχής

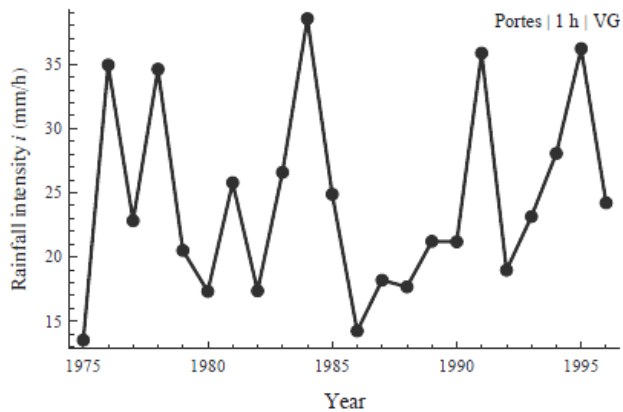
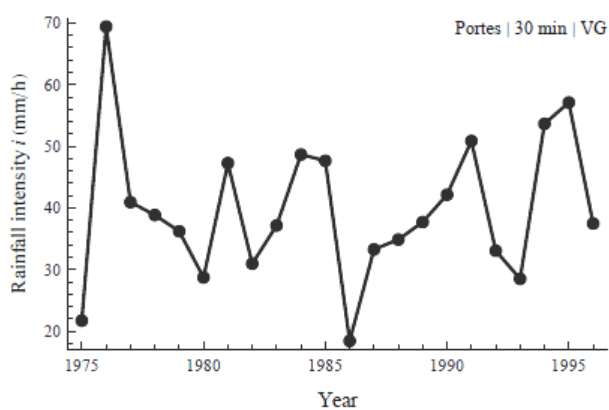


ΠΑΡΑΔΟΤΕΟ 2

Π2: Γραφική απεικόνιση μέγιστων εντάσεων βροχής

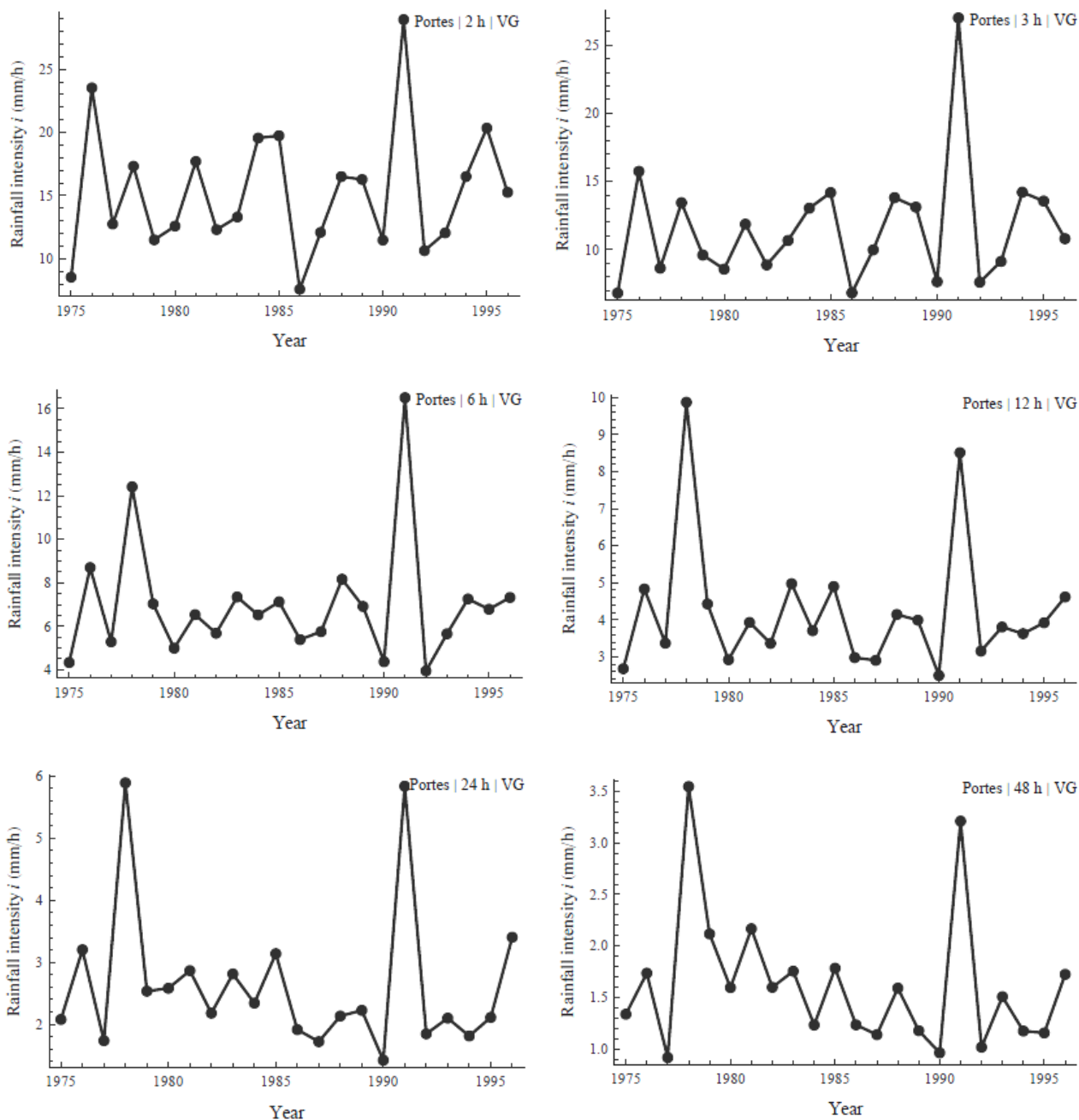


Σχήμα 178 : Ετήσιες μέγιστες εντάσεις βροχής του σταθμού «ΠΑΤΡΑ»



ΠΑΡΑΔΟΤΕΟ 2

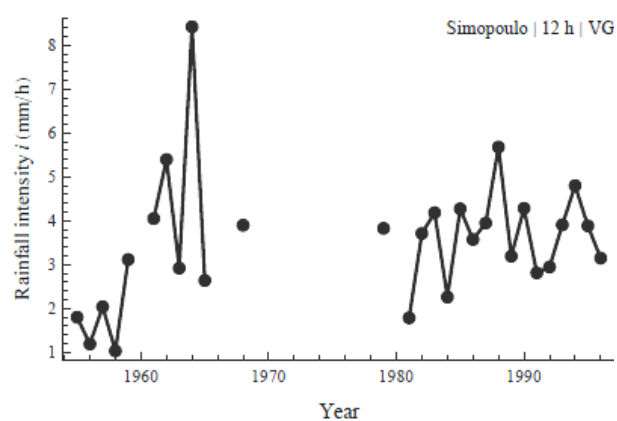
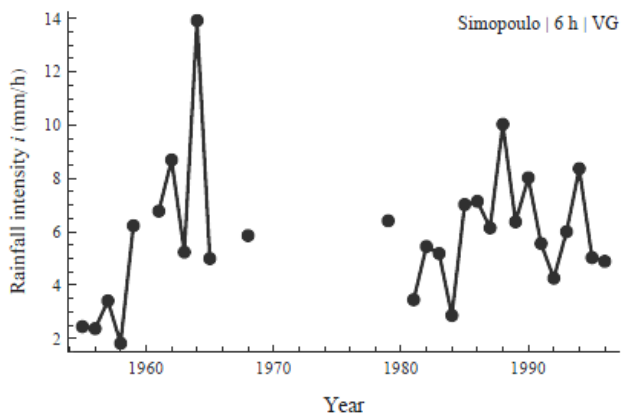
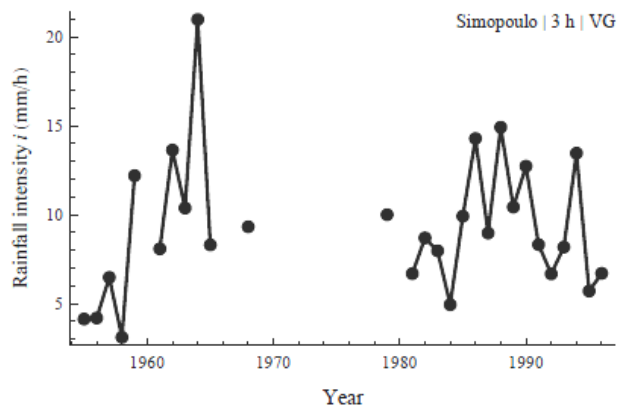
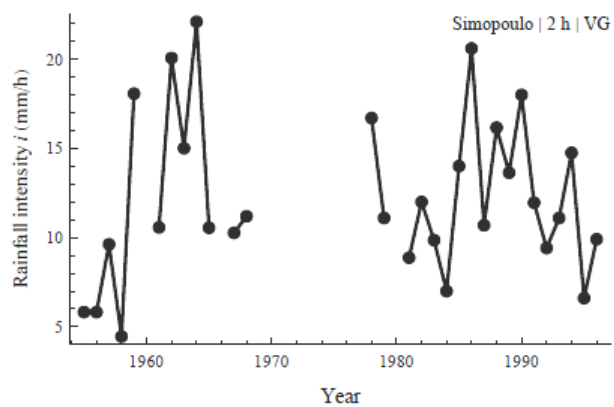
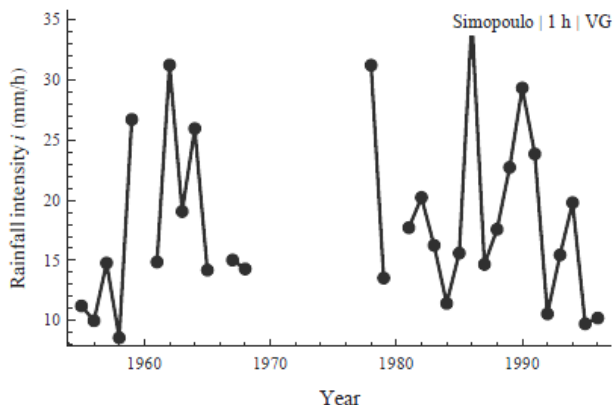
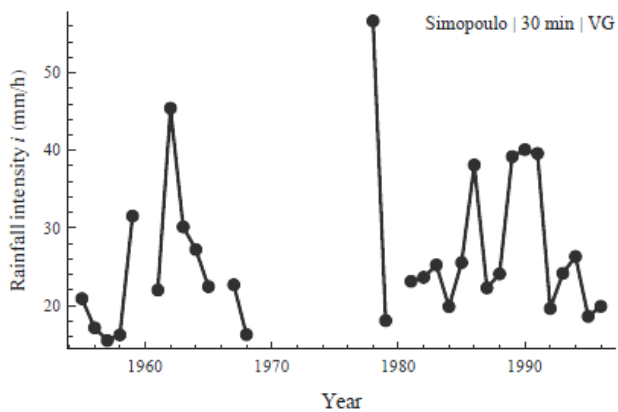
Π2: Γραφική απεικόνιση μέγιστων εντάσεων βροχής



Σχήμα 179 : Ετήσιες μέγιστες εντάσεις βροχής του σταθμού «ΠΟΡΤΕΣ»

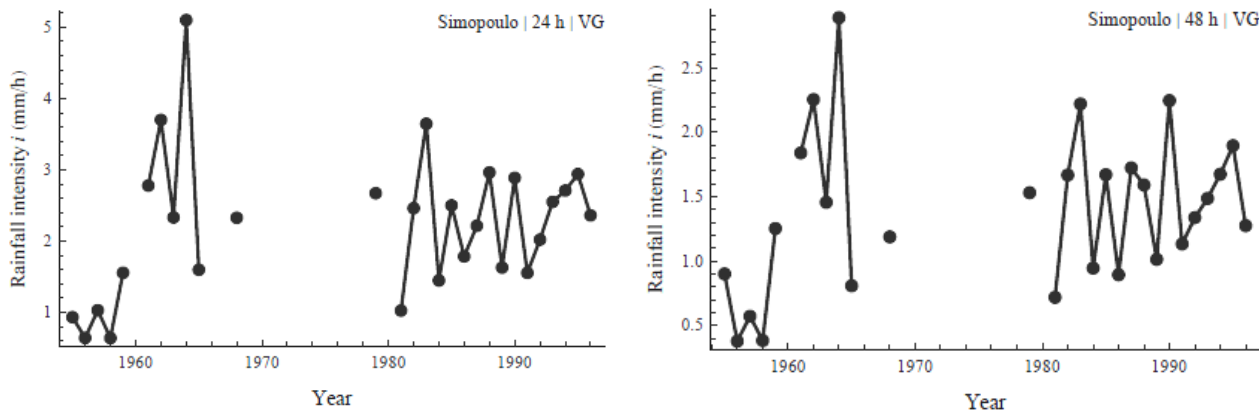
ΠΑΡΑΔΟΤΕΟ 2

Π2: Γραφική απεικόνιση μέγιστων εντάσεων βροχής

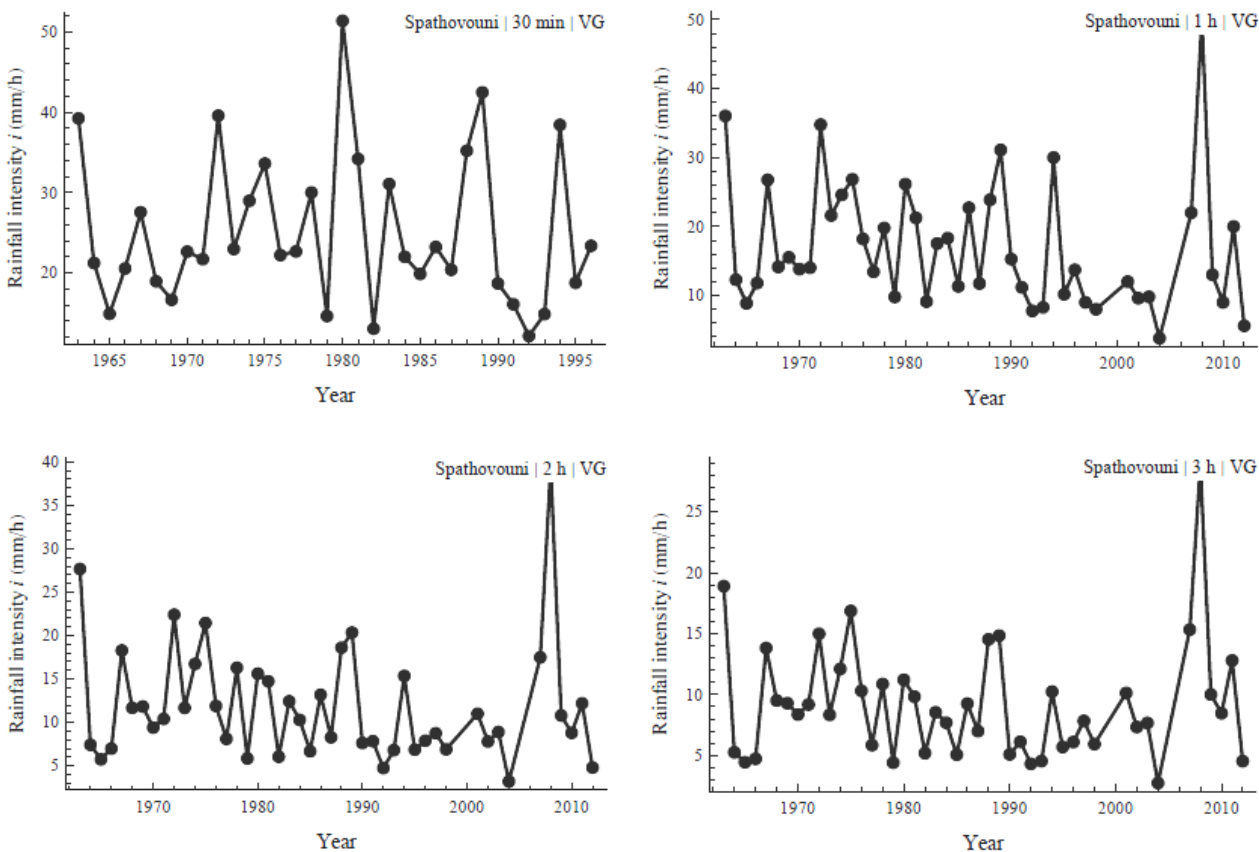


ΠΑΡΑΔΟΤΕΟ 2

Π2: Γραφική απεικόνιση μέγιστων εντάσεων βροχής

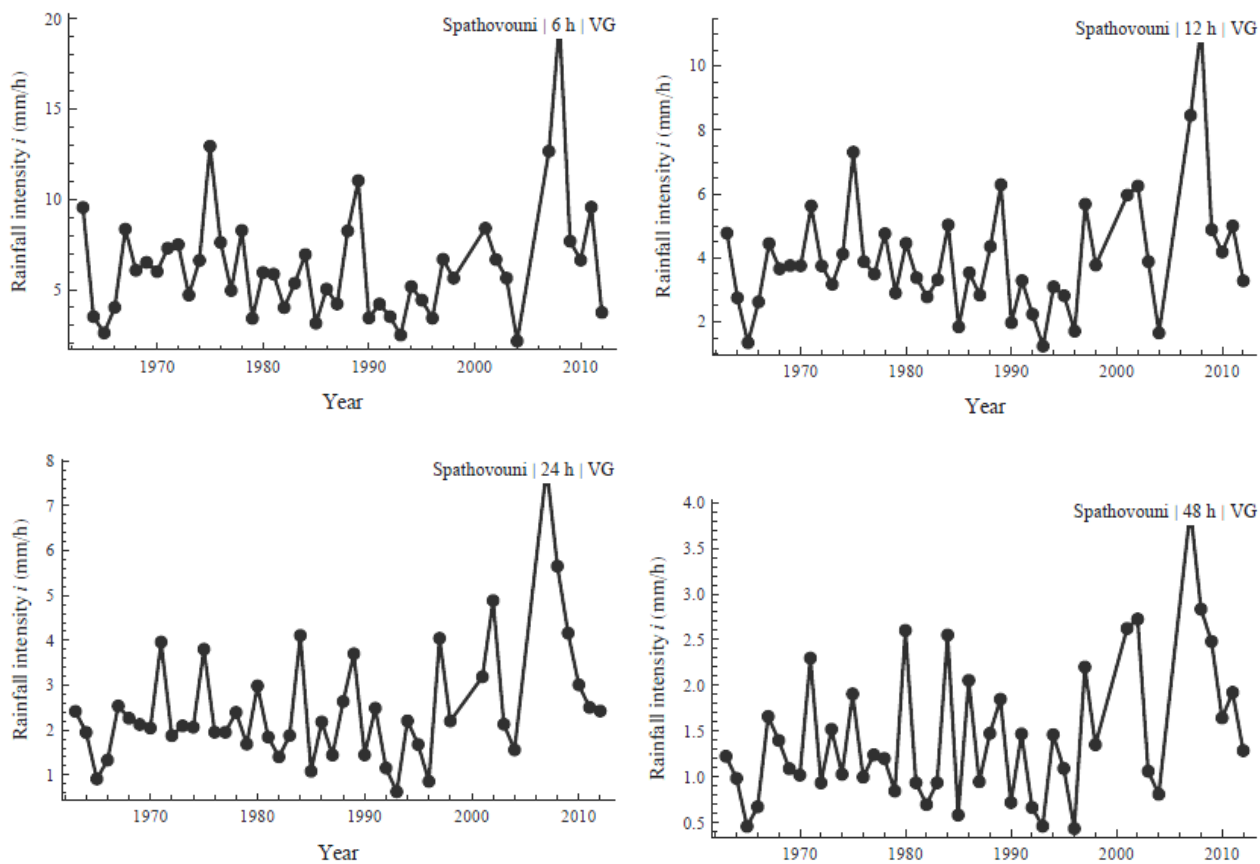


Σχήμα 180 : Ετήσιες μέγιστες εντάσεις βροχής του σταθμού «ΣΙΜΟΠΟΥΛΟ»

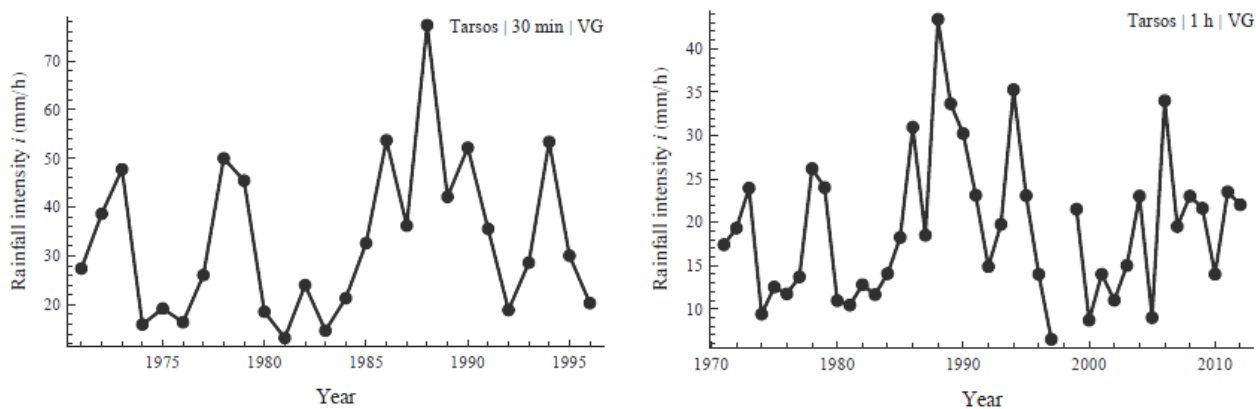


ΠΑΡΑΔΟΤΕΟ 2

Π2: Γραφική απεικόνιση μέγιστων εντάσεων βροχής

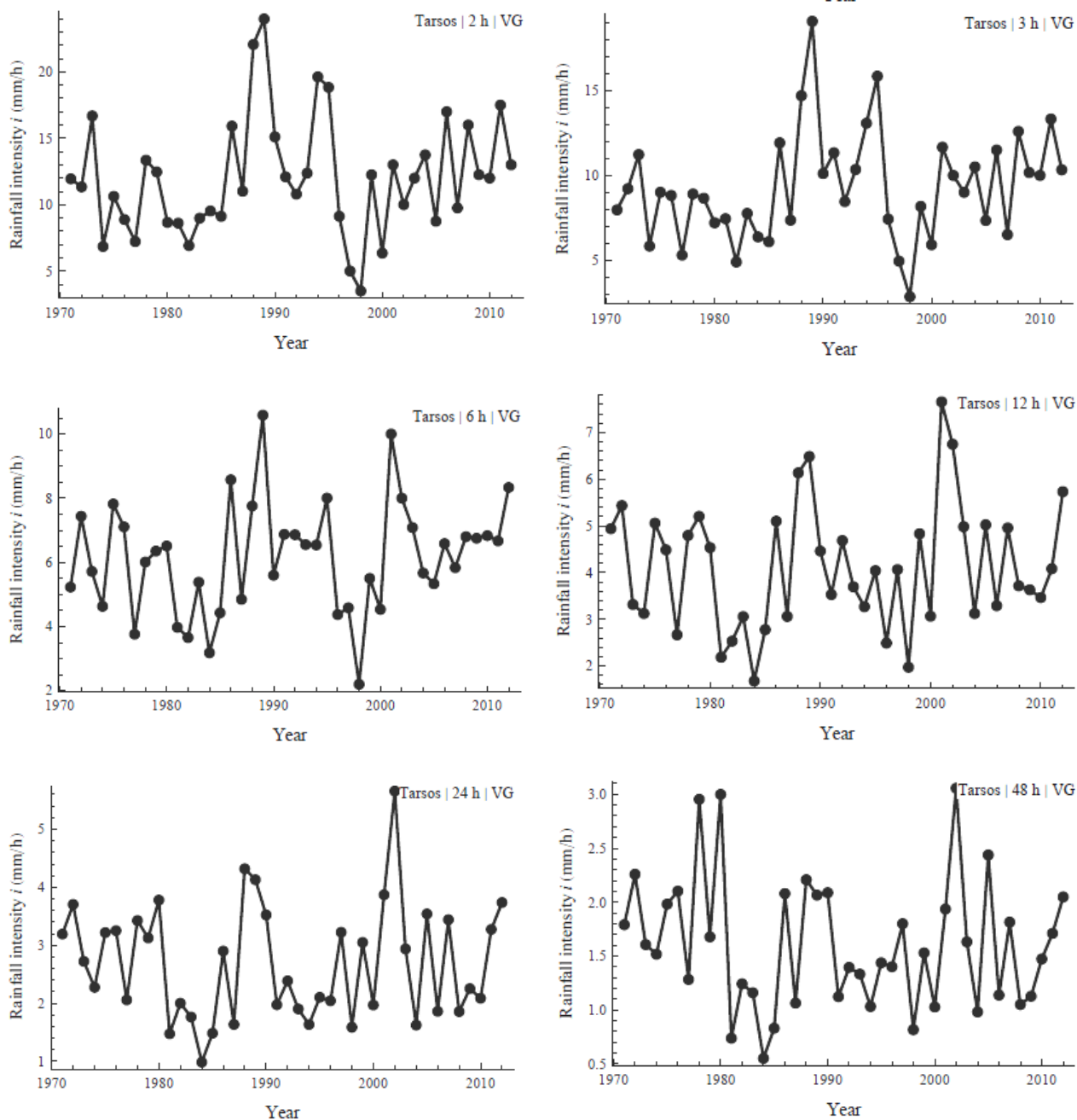


Σχήμα 181 : Ετήσιες μέγιστες εντάσεις βροχής του σταθμού «ΣΠΑΘΟΒΟΥΝΙ»



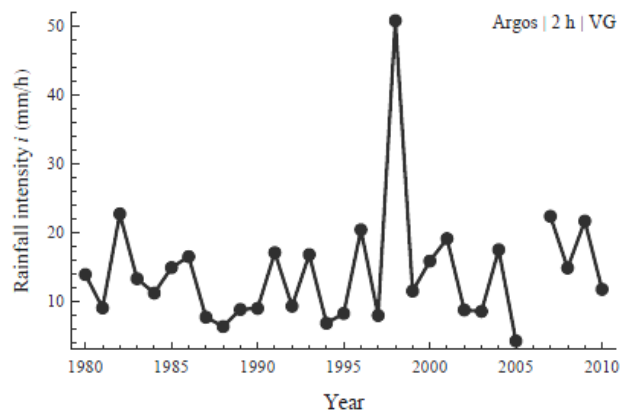
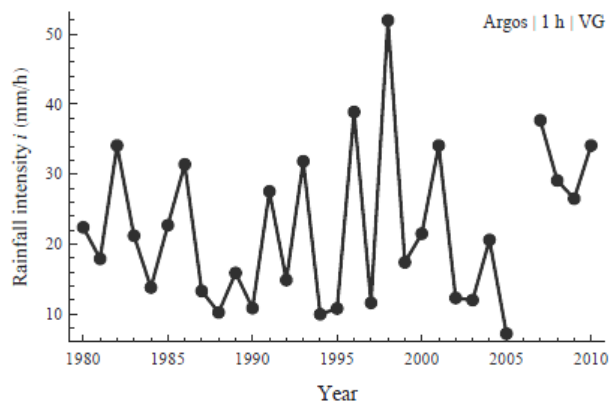
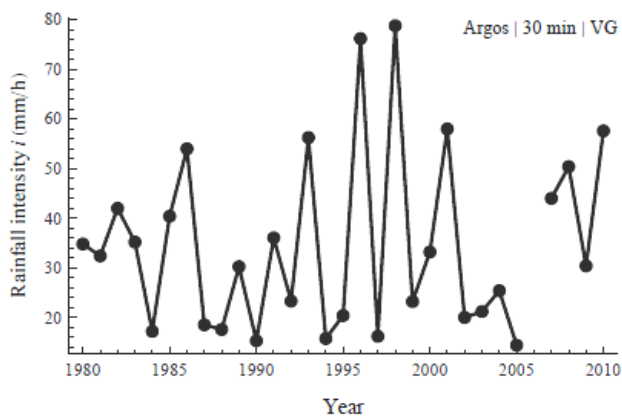
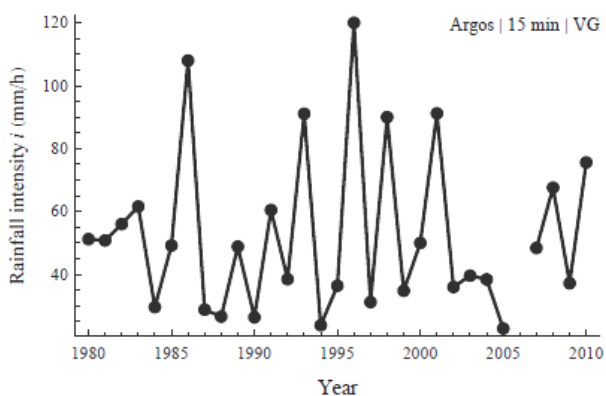
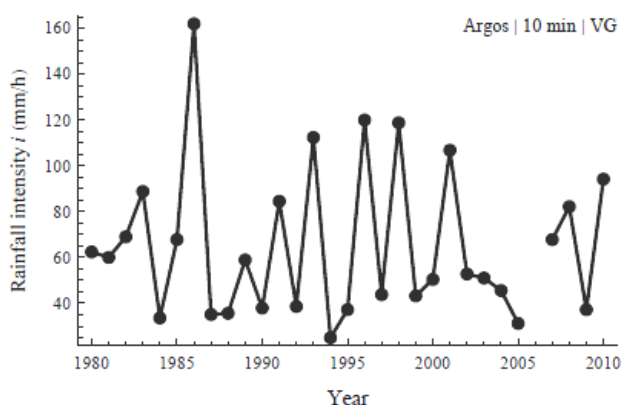
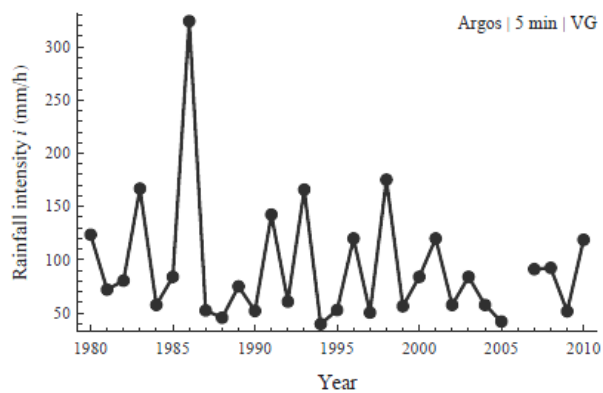
ΠΑΡΑΔΟΤΕΟ 2

Π2: Γραφική απεικόνιση μέγιστων εντάσεων βροχής



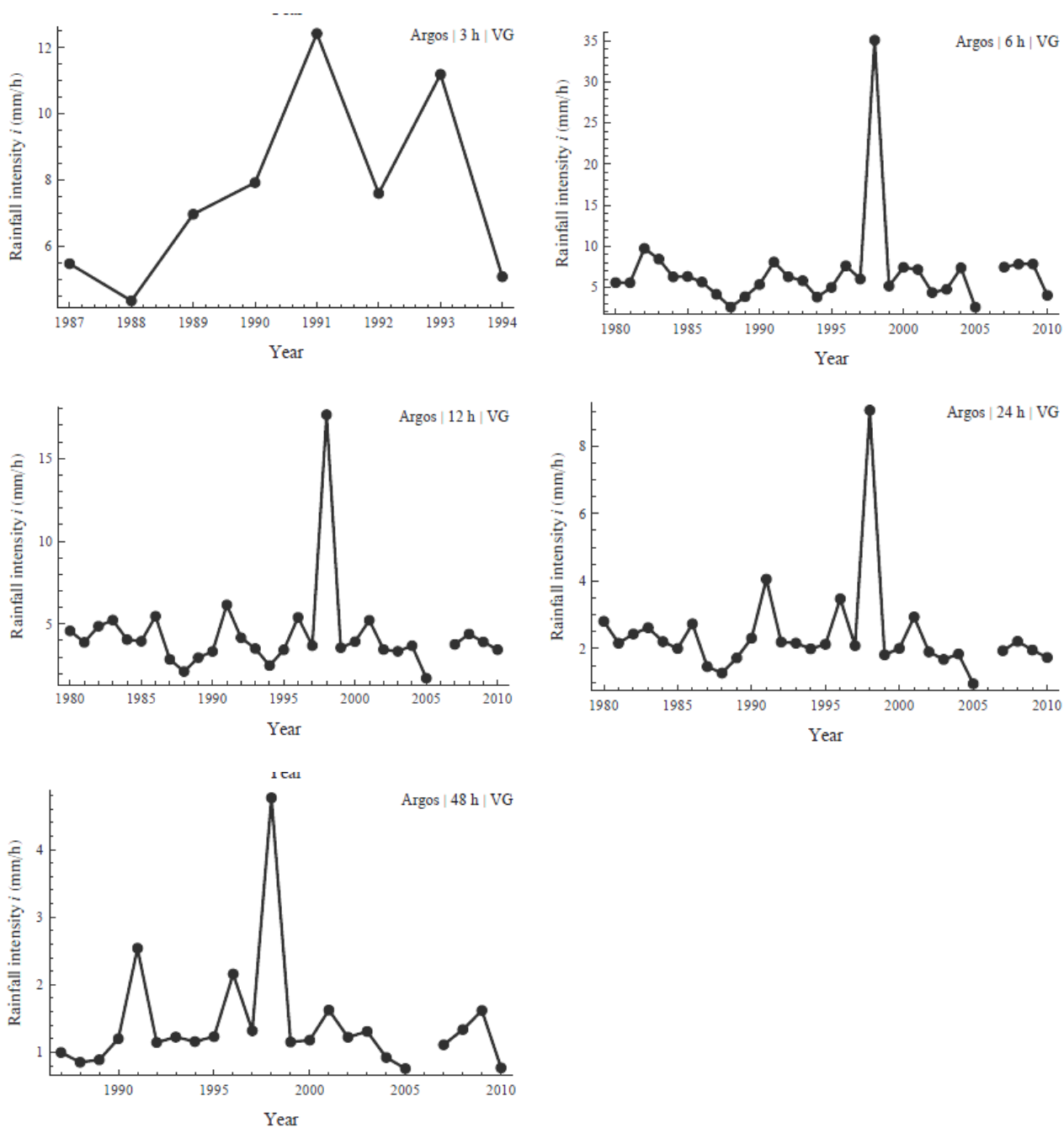
Σχήμα 182 : Ετήσιες μέγιστες εντάσεις βροχής του σταθμού «ΤΑΡΣΟΣ»

2.3 ΥΔΑΤΙΚΟ ΔΙΑΜΕΡΙΣΜΑ ΑΝΑΤΟΛΙΚΗΣ ΠΕΛΟΠΟΝΝΗΣΟΥ (GR03)



ΠΑΡΑΔΟΤΕΟ 2

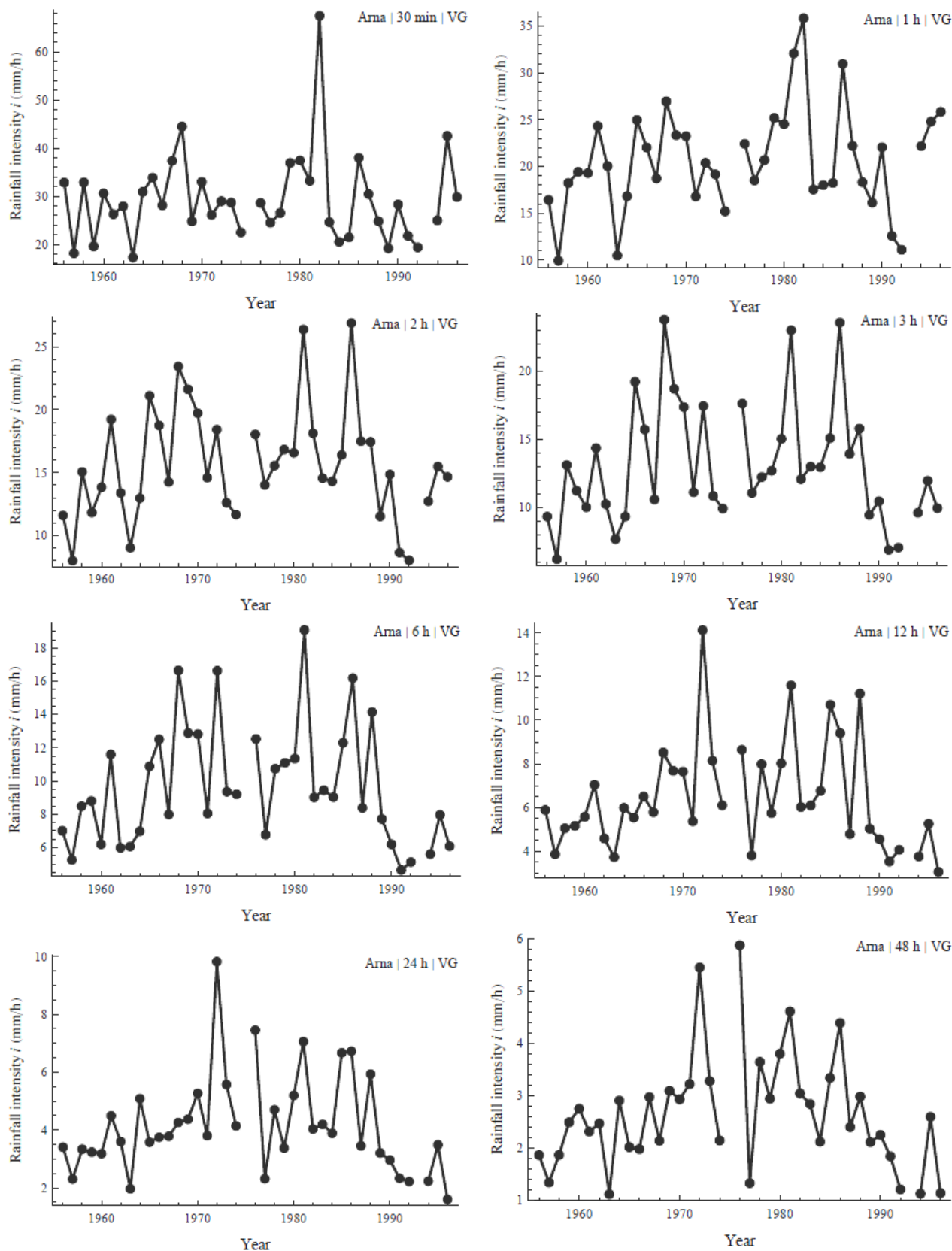
Π2: Γραφική απεικόνιση μέγιστων εντάσεων βροχής



Σχήμα 183 : Ετήσιες μέγιστες εντάσεις βροχής του σταθμού «ΑΡΓΟΣ»

ΠΑΡΑΔΟΤΕΟ 2

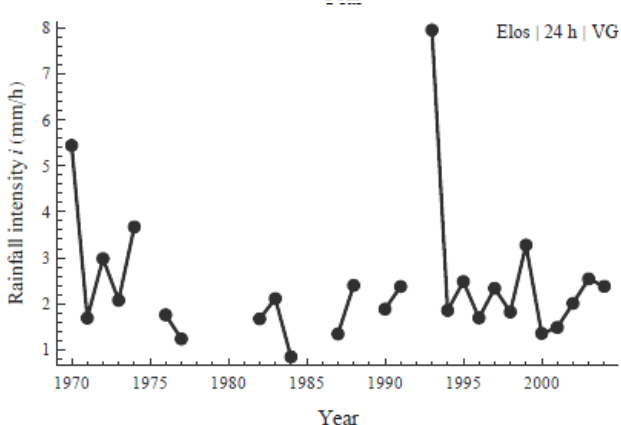
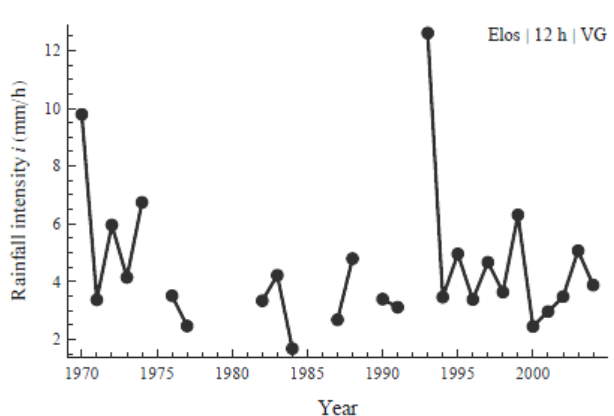
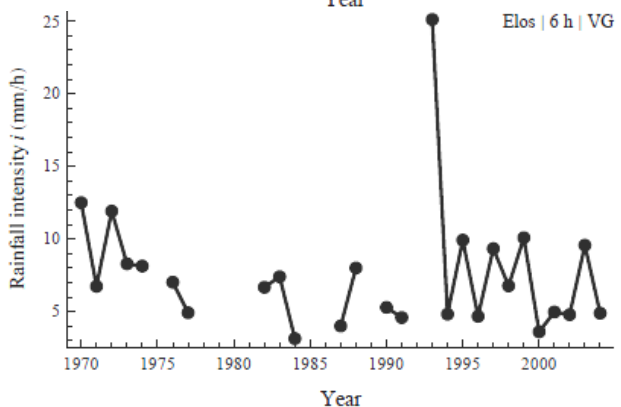
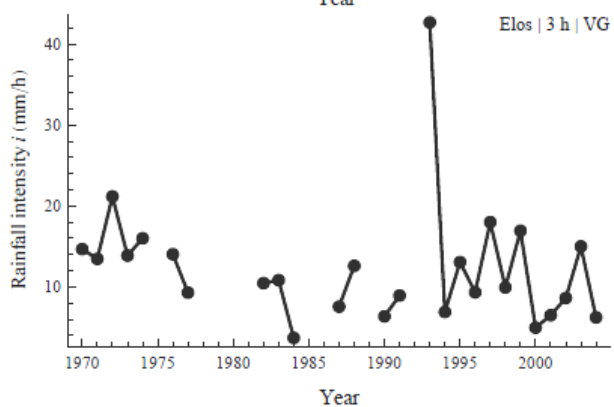
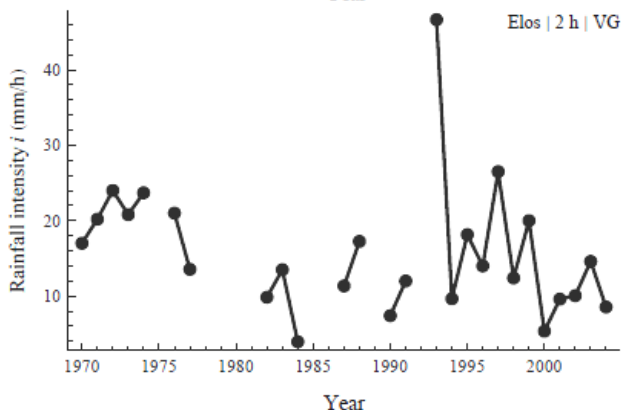
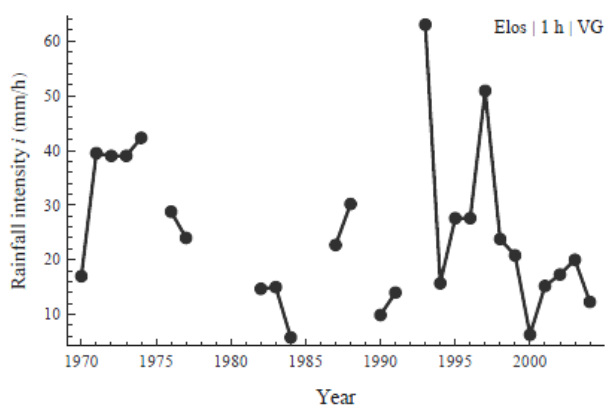
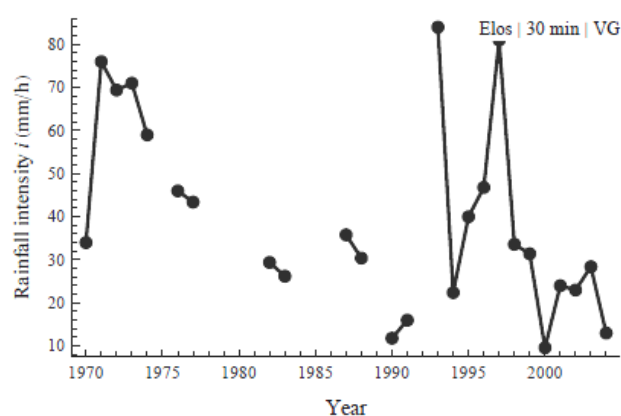
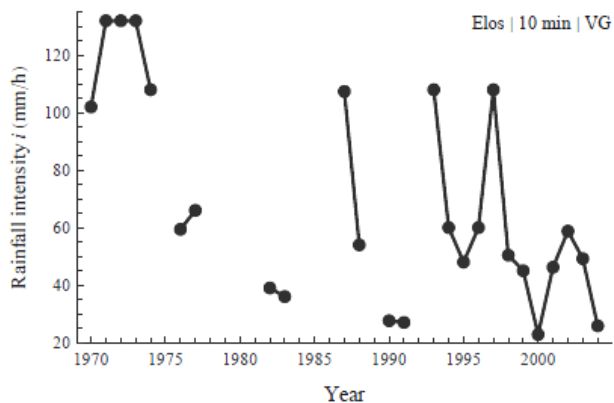
Π2: Γραφική απεικόνιση μέγιστων εντάσεων βροχής



Σχήμα 184 : Ετήσιες μέγιστες εντάσεις βροχής του σταθμού «ΑΡΝΑ»

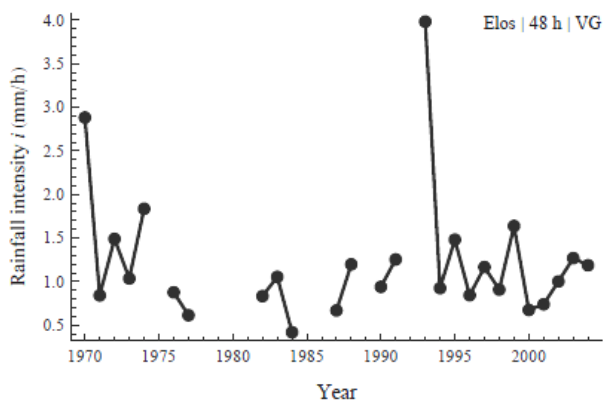
ΠΑΡΑΔΟΤΕΟ 2

Π2: Γραφική απεικόνιση μέγιστων εντάσεων βροχής

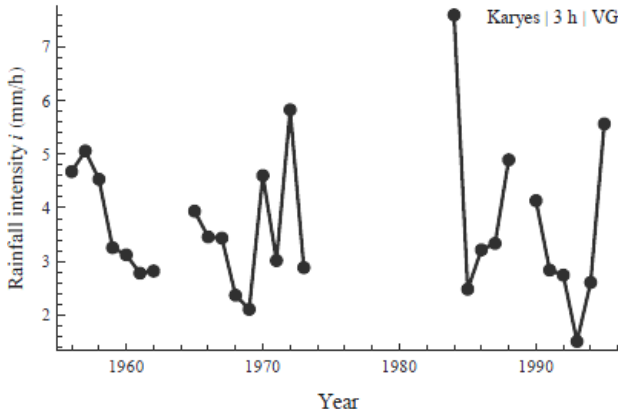
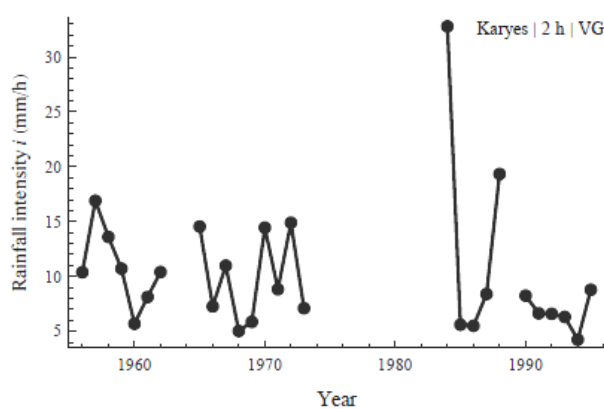
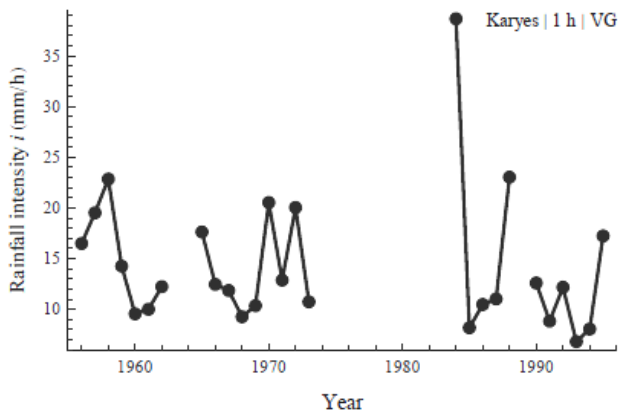
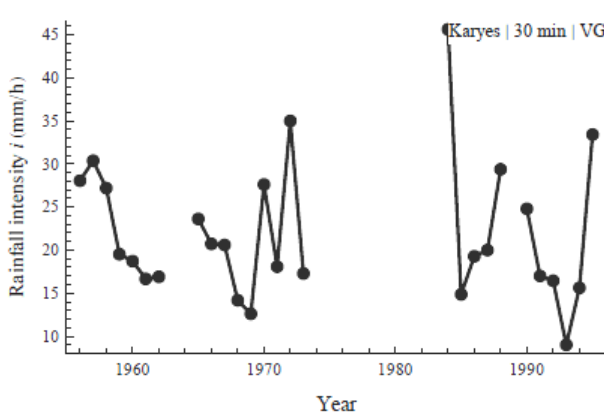


ΠΑΡΑΔΟΤΕΟ 2

Π2: Γραφική απεικόνιση μέγιστων εντάσεων βροχής

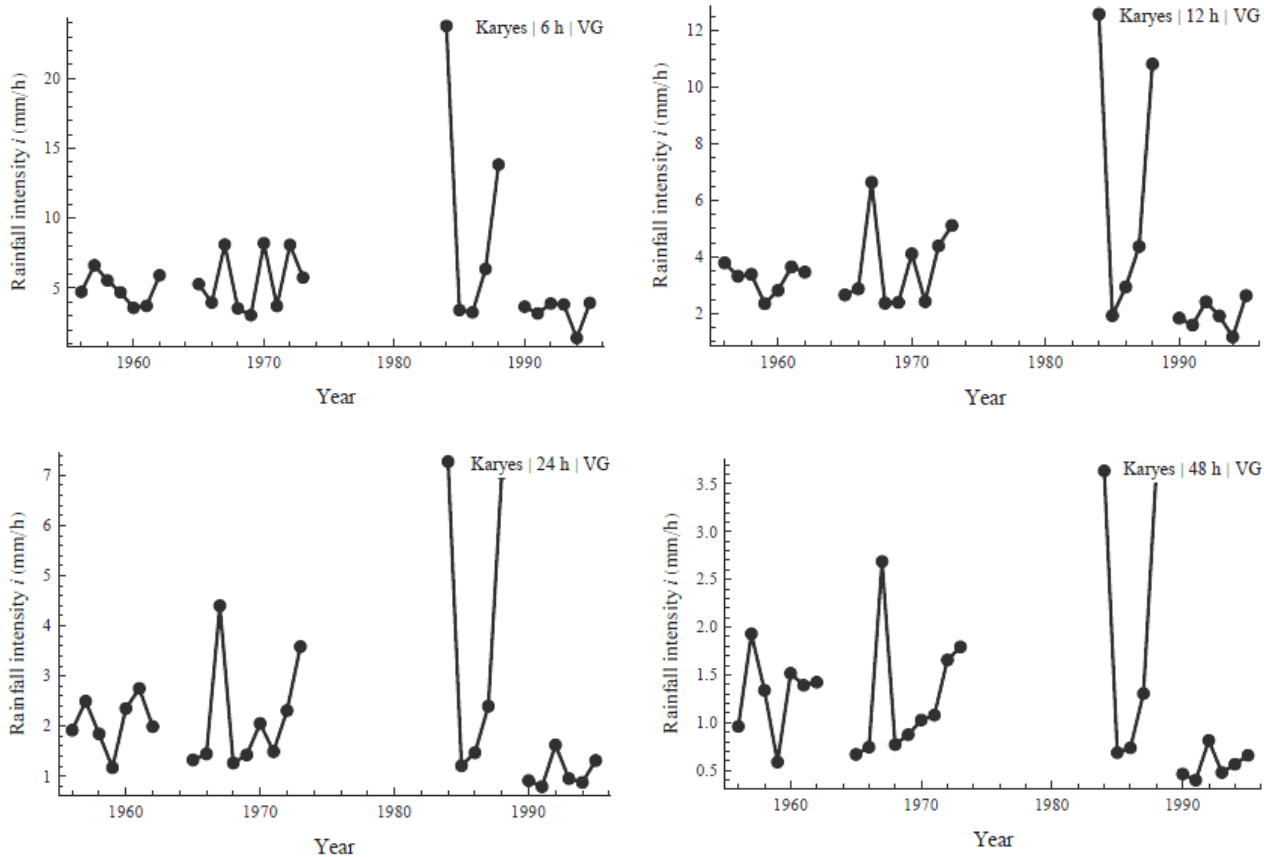


Σχήμα 185 : Ετήσιες μέγιστες εντάσεις βροχής του σταθμού «ΕΛΟΣ»

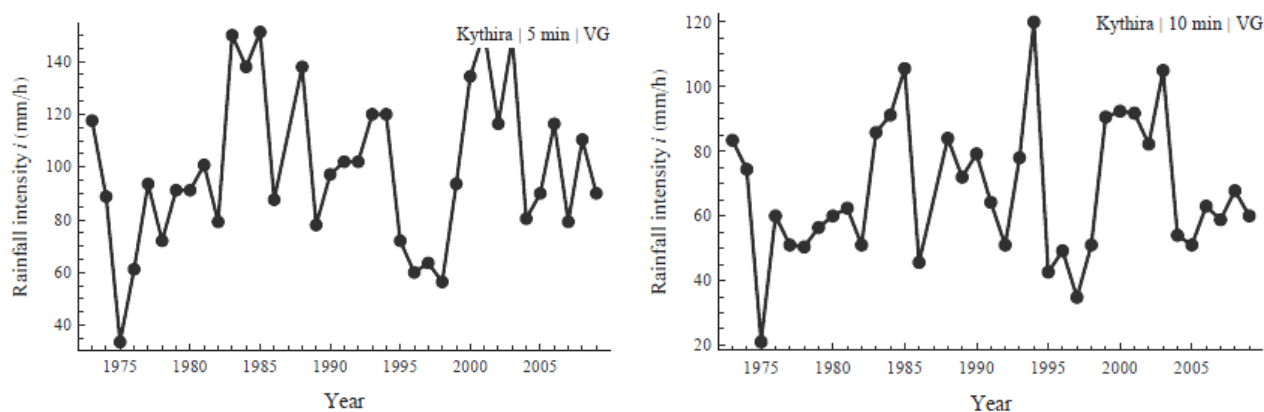


ΠΑΡΑΔΟΤΕΟ 2

Π2: Γραφική απεικόνιση μέγιστων εντάσεων βροχής

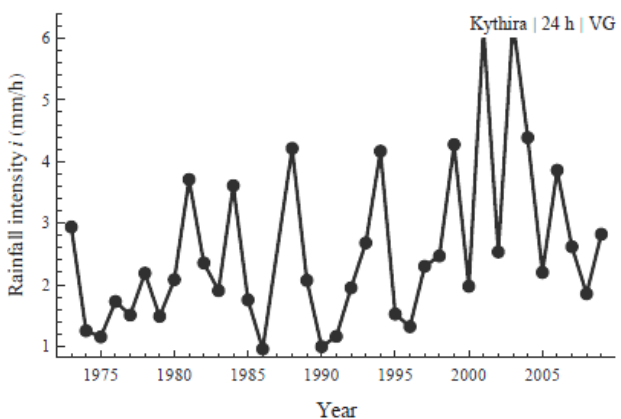
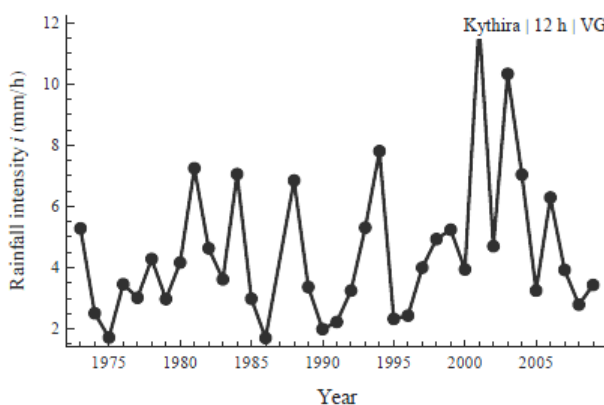
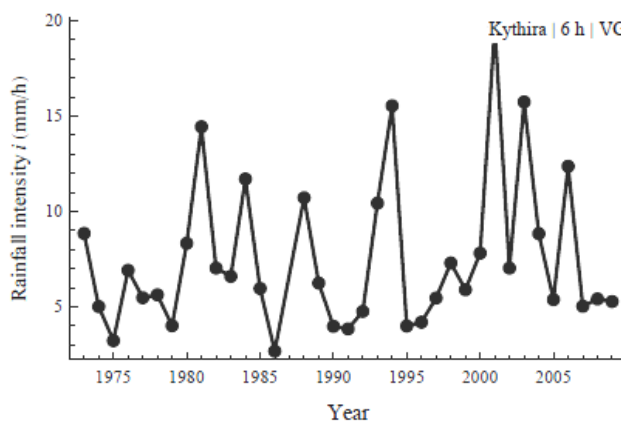
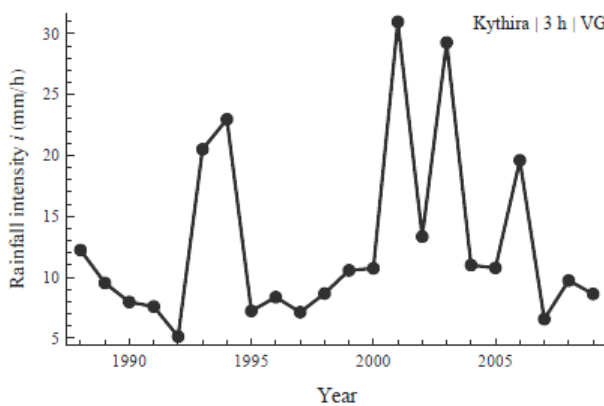
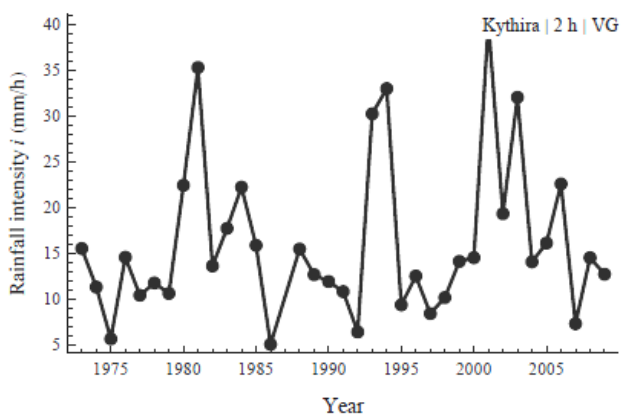
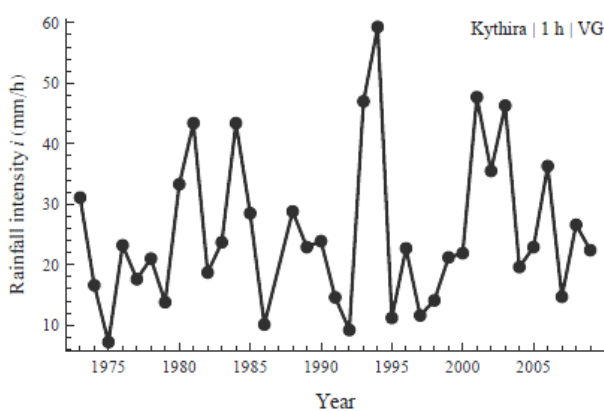
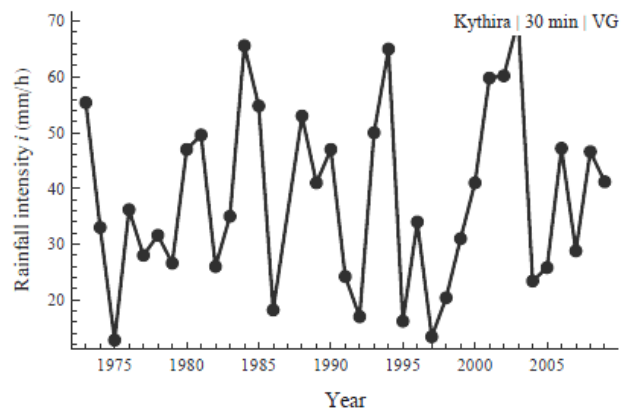
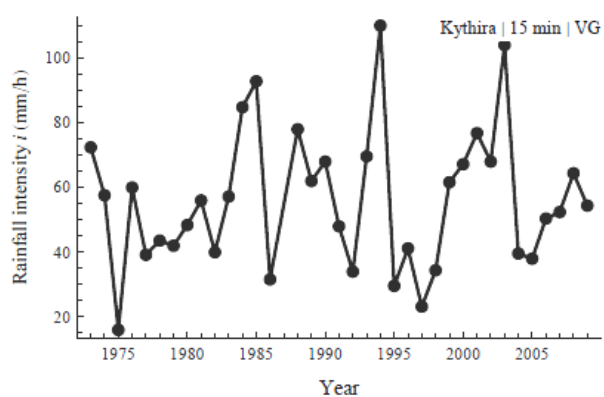


Σχήμα 186 : Ετήσιες μέγιστες εντάσεις βροχής του σταθμού «ΚΑΡΥΕΣ»



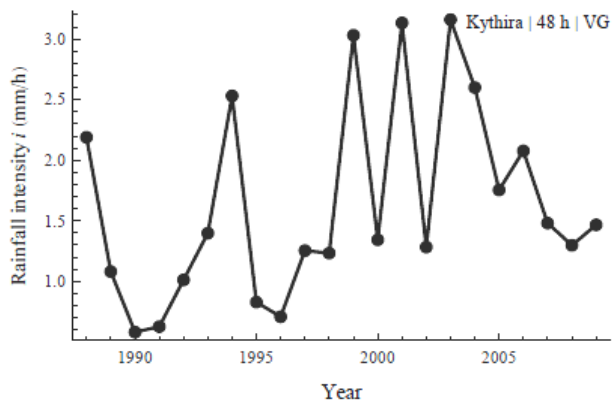
ΠΑΡΑΔΟΤΕΟ 2

Π2: Γραφική απεικόνιση μέγιστων εντάσεων βροχής

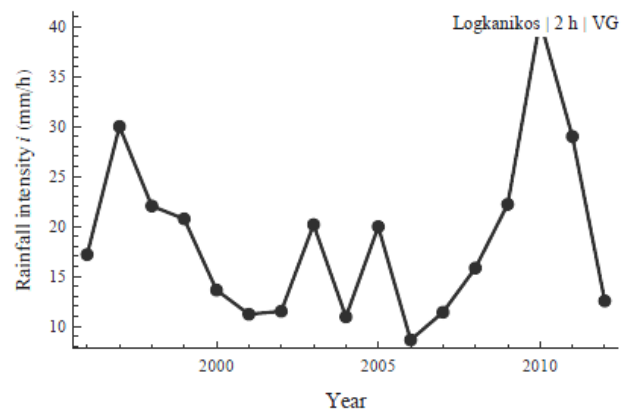
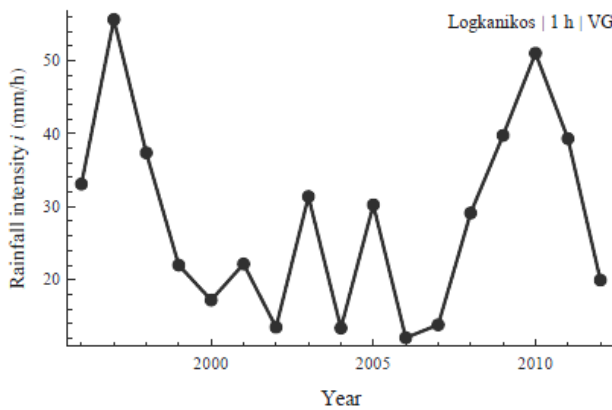
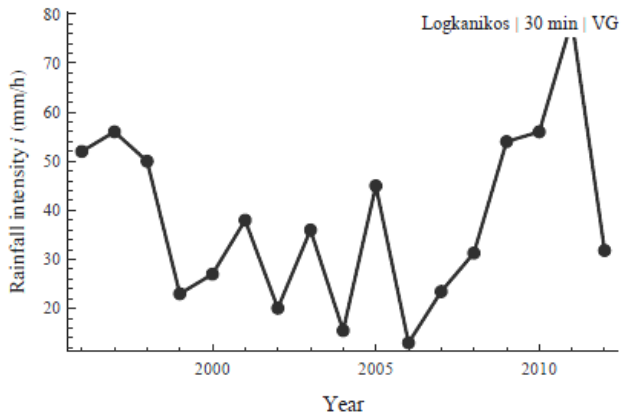
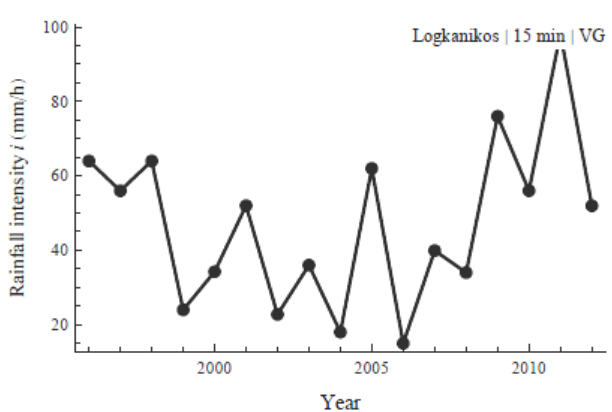


ΠΑΡΑΔΟΤΕΟ 2

Π2: Γραφική απεικόνιση μέγιστων εντάσεων βροχής

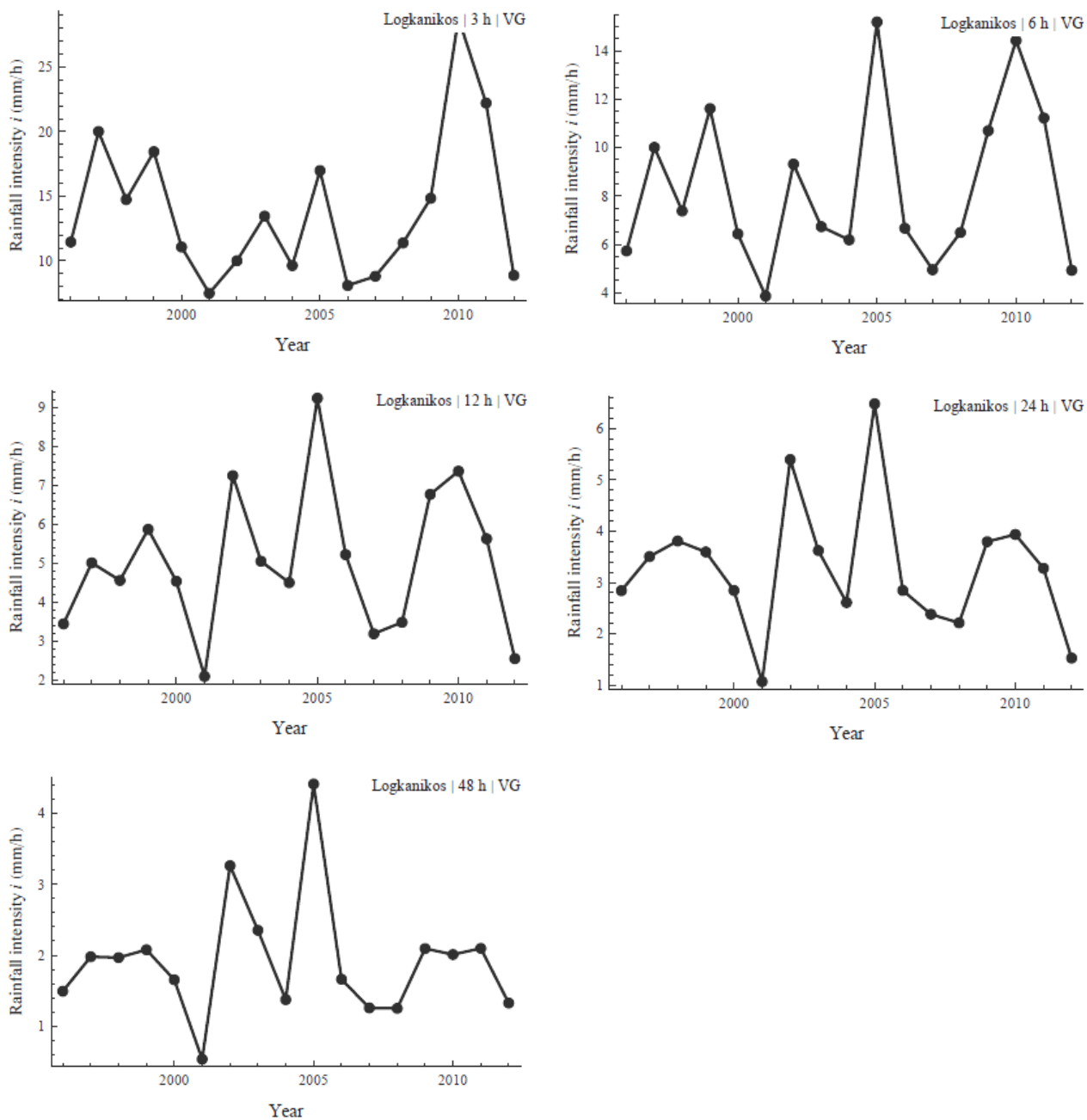


Σχήμα 187 : Ετήσιες μέγιστες εντάσεις βροχής του σταθμού «ΚΥΘΗΡΑ»



ΠΑΡΑΔΟΤΕΟ 2

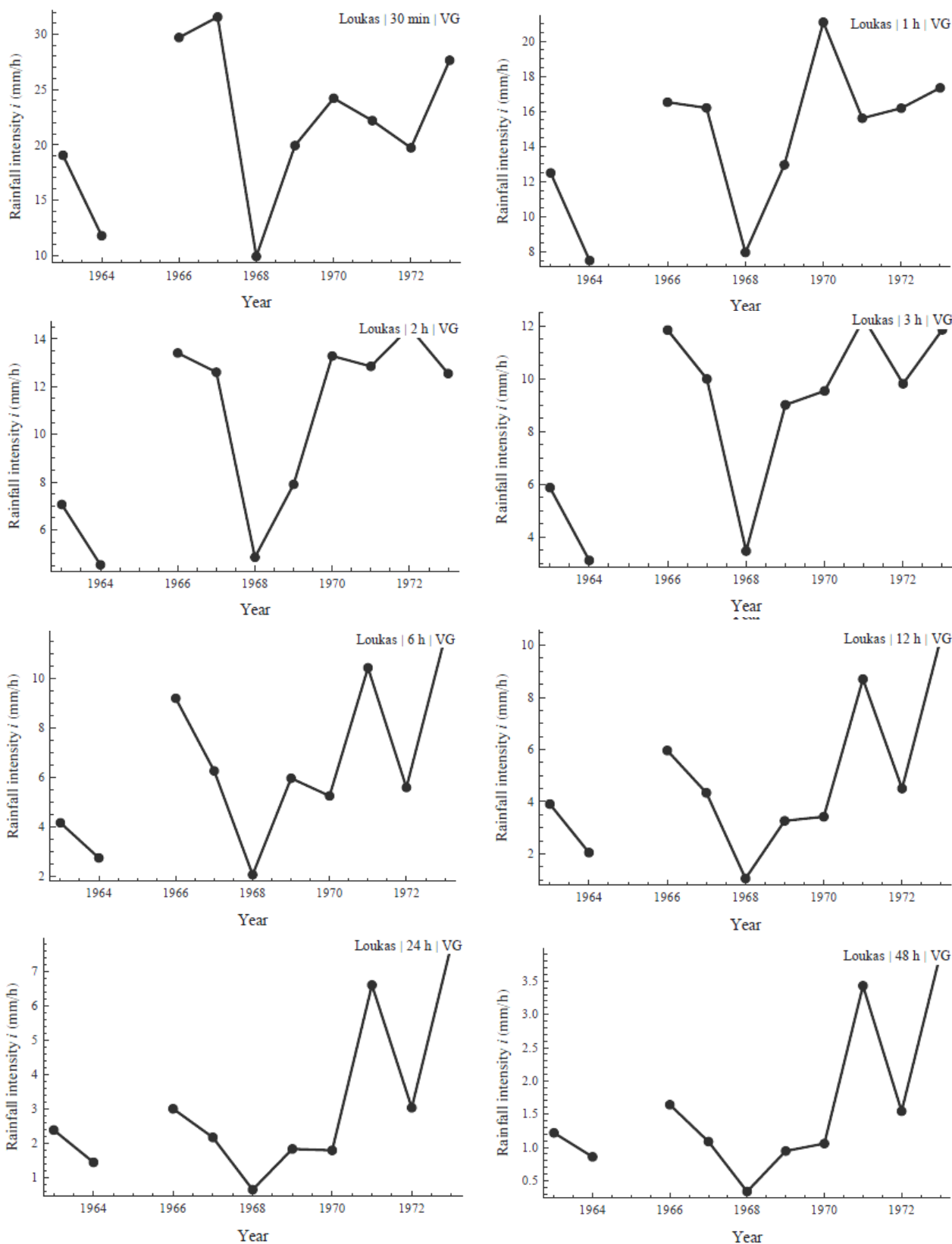
Π2: Γραφική απεικόνιση μέγιστων εντάσεων βροχής



Σχήμα 188 : Ετήσιες μέγιστες εντάσεις βροχής του σταθμού «ΛΟΓΚΑΝΙΚΟΣ»

ΠΑΡΑΔΟΤΕΟ 2

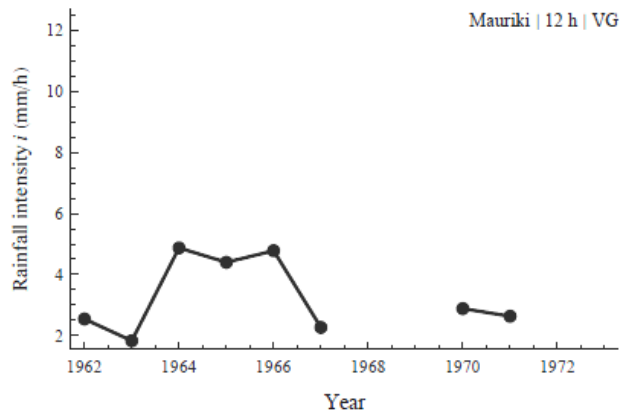
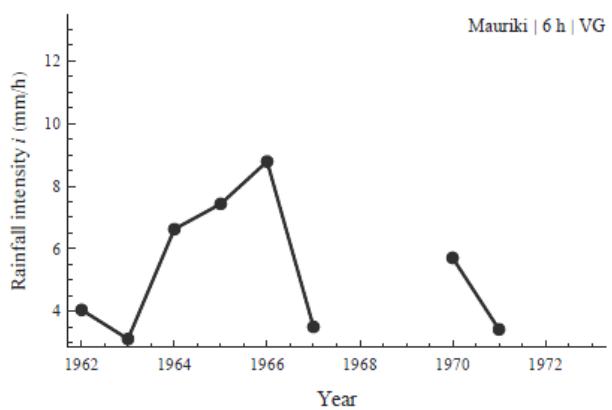
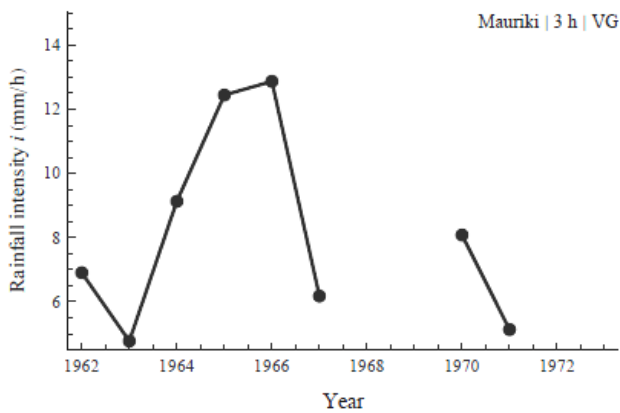
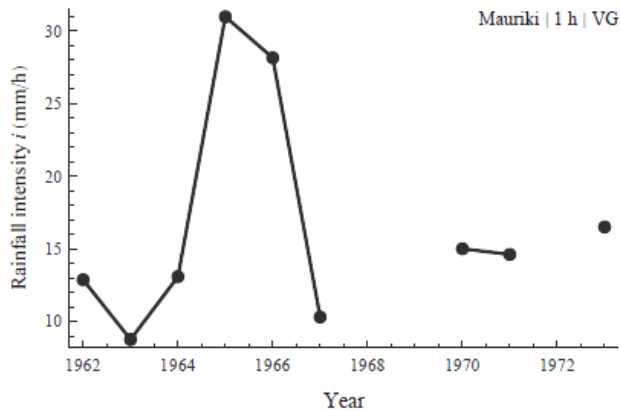
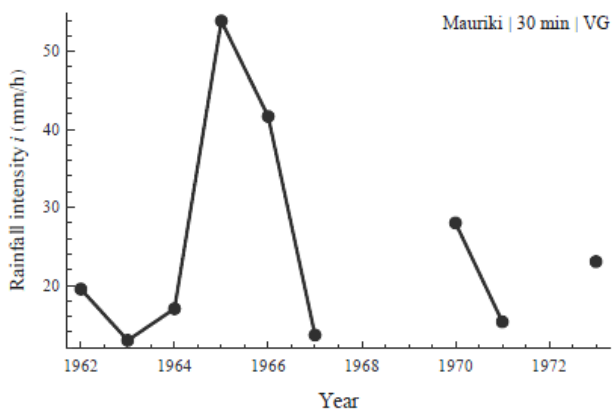
Π2: Γραφική απεικόνιση μέγιστων εντάσεων βροχής



Σχήμα 189 : Ετήσιες μέγιστες εντάσεις βροχής του σταθμού «ΛΟΥΚΑΣ»

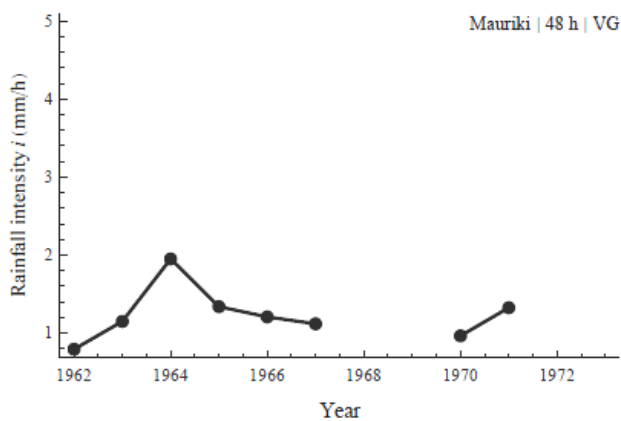
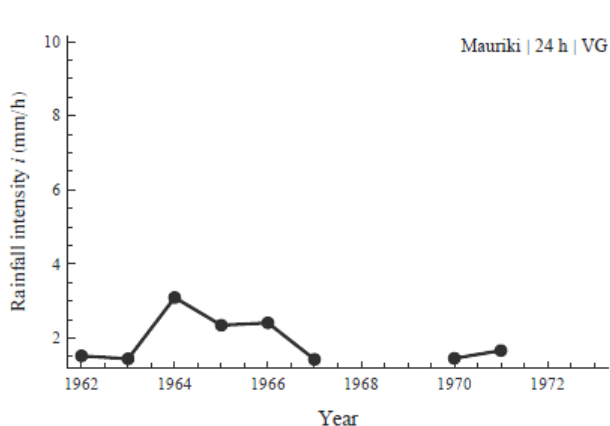
ΠΑΡΑΔΟΤΕΟ 2

Π2: Γραφική απεικόνιση μέγιστων εντάσεων βροχής

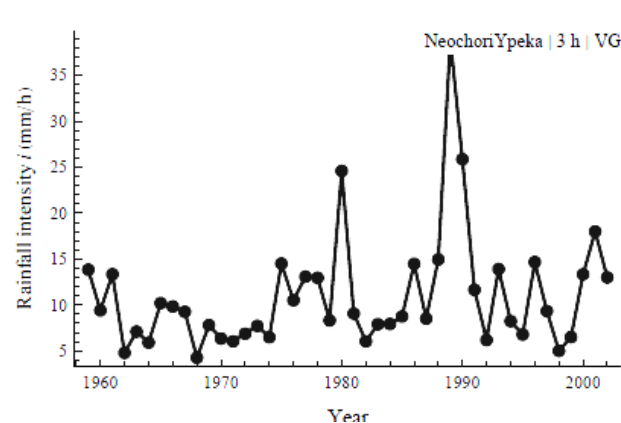
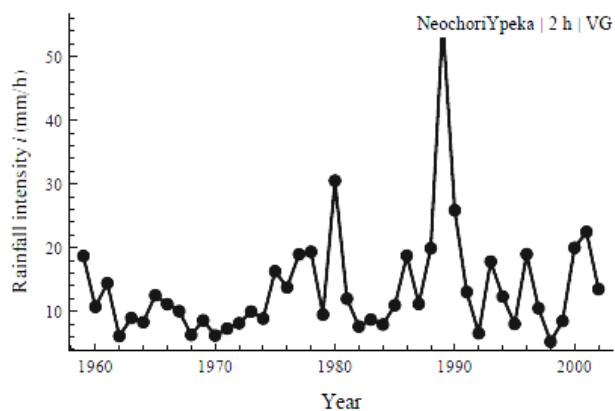
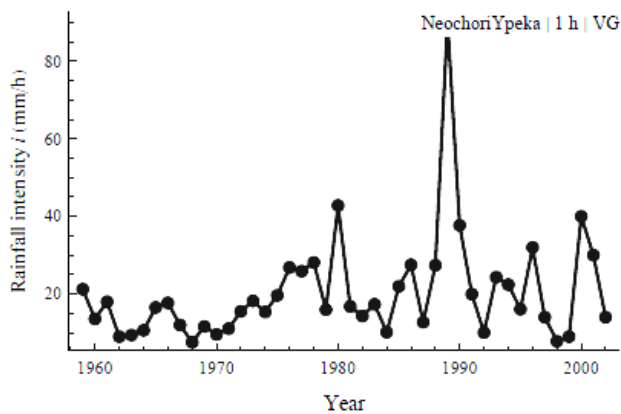
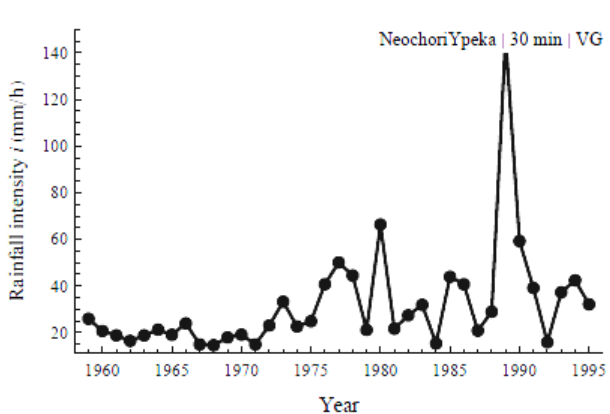


ΠΑΡΑΔΟΤΕΟ 2

Π2: Γραφική απεικόνιση μέγιστων εντάσεων βροχής

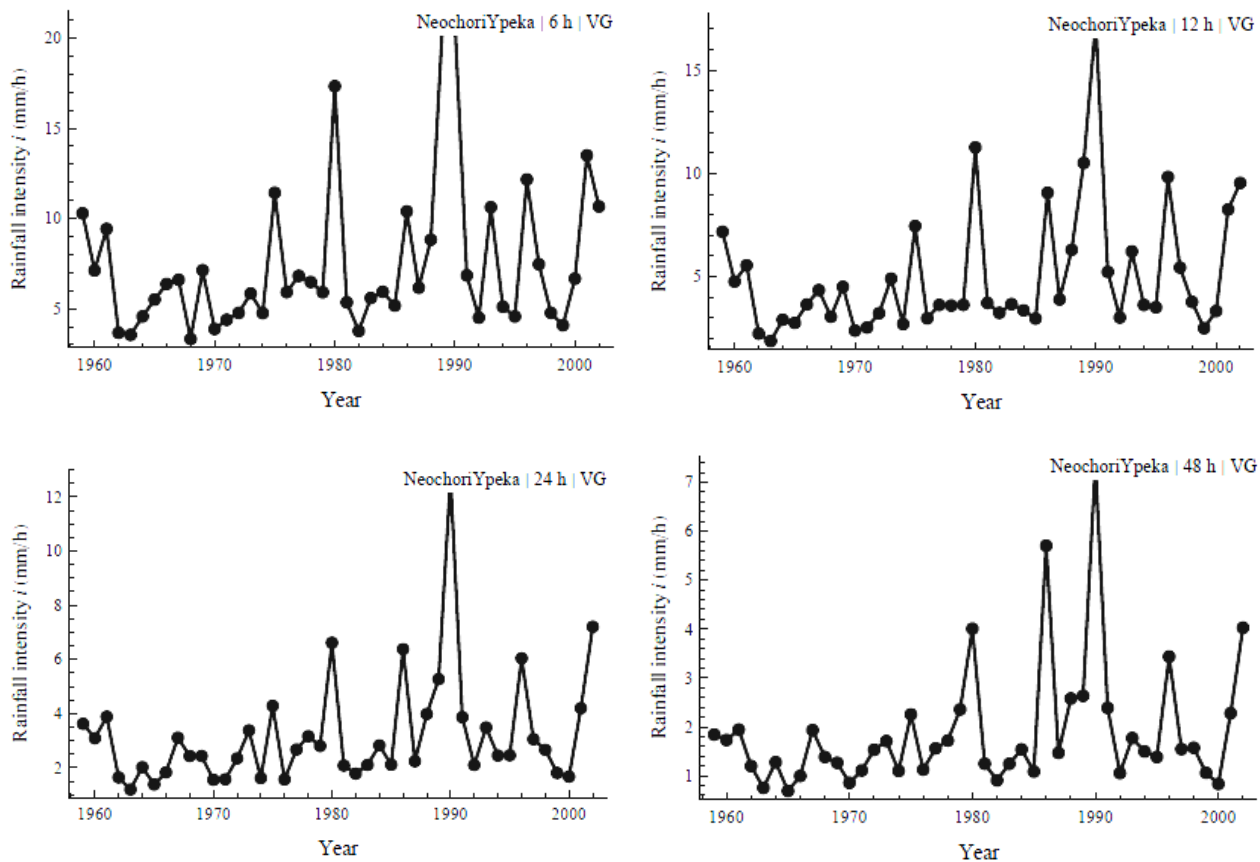


Σχήμα 190 : Ετήσιες μέγιστες εντάσεις βροχής του σταθμού «ΜΑΥΡΙΚΗ»

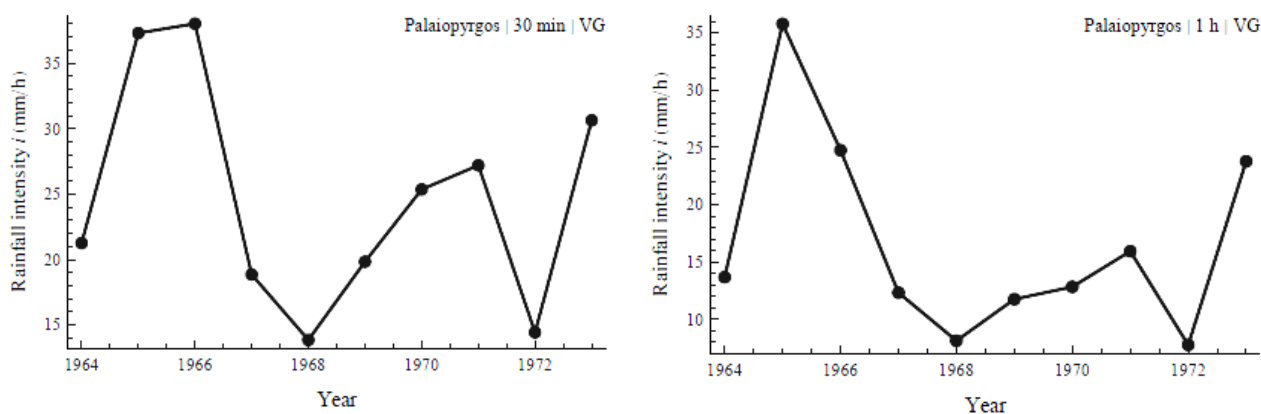


ΠΑΡΑΔΟΤΕΟ 2

Π2: Γραφική απεικόνιση μέγιστων εντάσεων βροχής

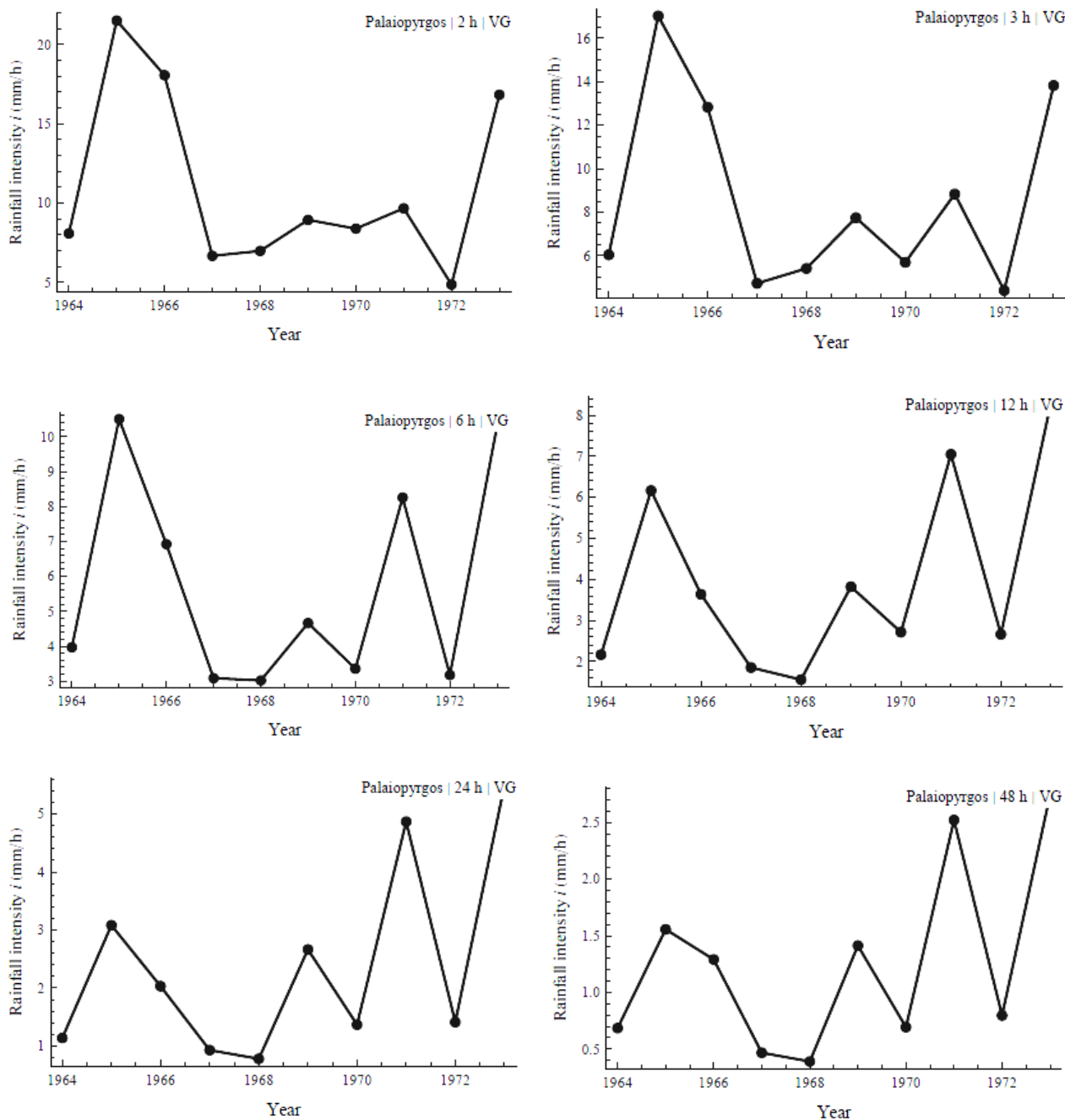


Σχήμα 191 : Ετήσιες μέγιστες εντάσεις βροχής του σταθμού «ΝΕΟΧΩΡΙΟ»



ΠΑΡΑΔΟΤΕΟ 2

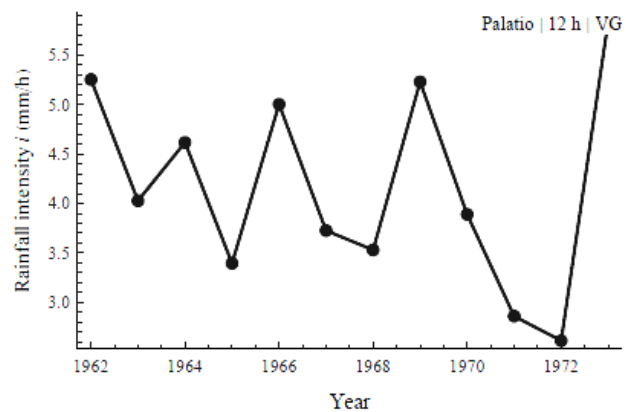
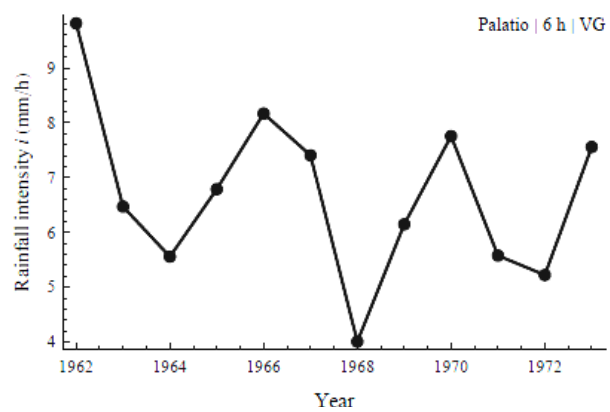
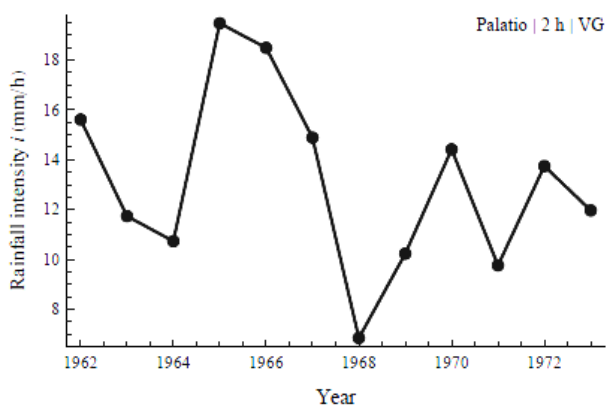
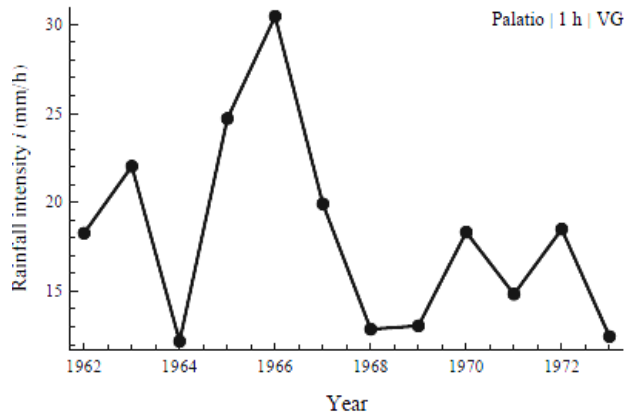
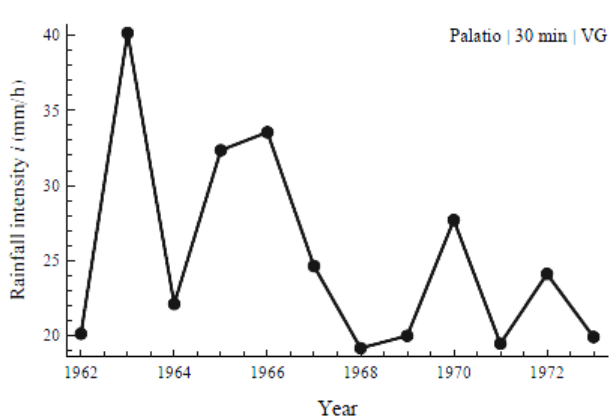
Π2: Γραφική απεικόνιση μέγιστων εντάσεων βροχής



Σχήμα 192 : Ετήσιες μέγιστες εντάσεις βροχής του σταθμού «ΠΑΛΑΙΟΠΥΡΓΟΣ»

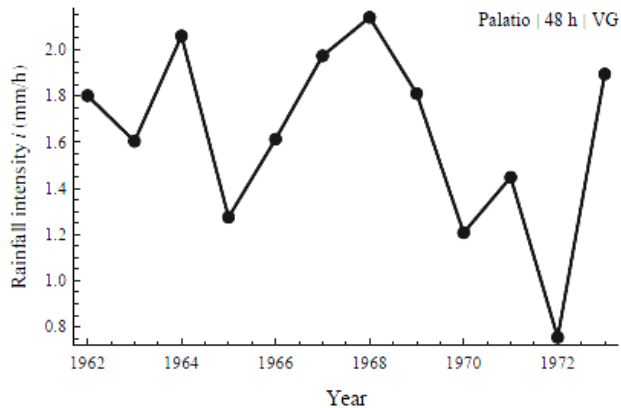
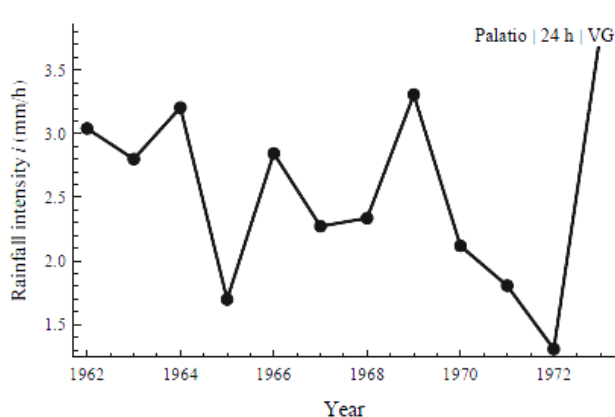
ΠΑΡΑΔΟΤΕΟ 2

Π2: Γραφική απεικόνιση μέγιστων εντάσεων βροχής

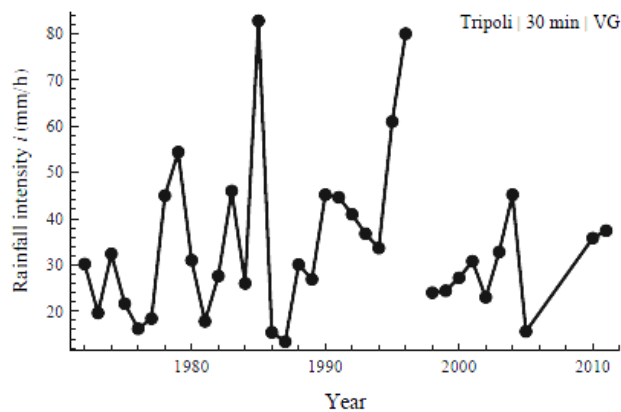
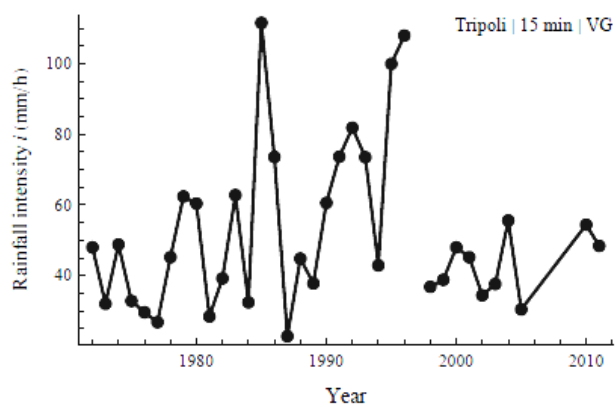
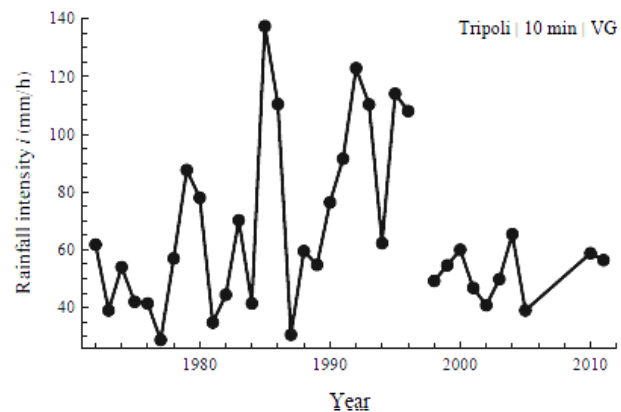
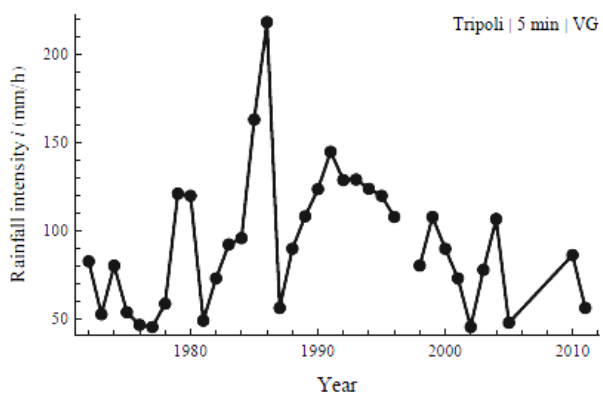


ΠΑΡΑΔΟΤΕΟ 2

Π2: Γραφική απεικόνιση μέγιστων εντάσεων βροχής

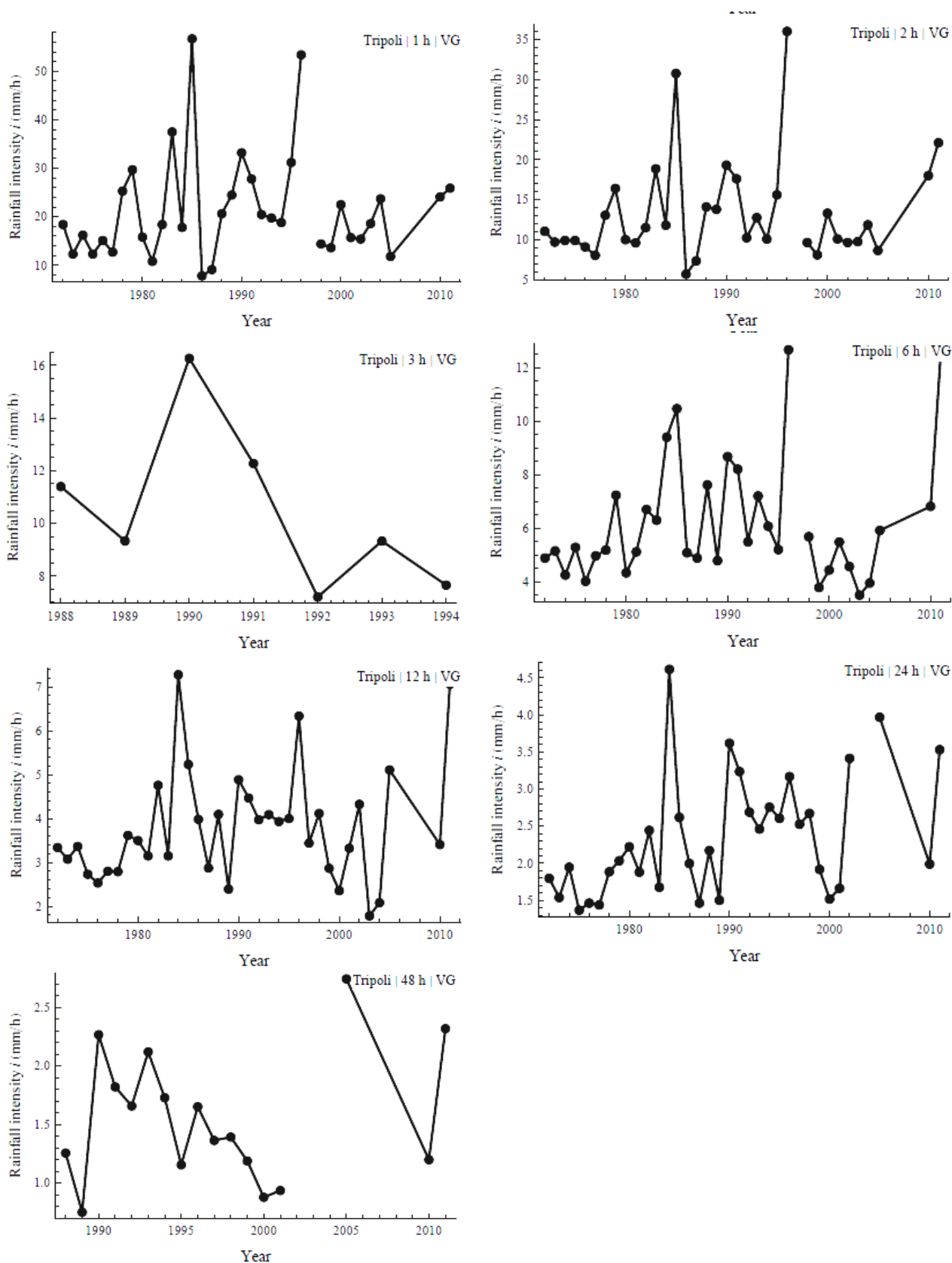


Σχήμα 193 : Ετήσιες μέγιστες εντάσεις βροχής του σταθμού «ΠΑΛΑΝΤΙΟ»



ΠΑΡΑΔΟΤΕΟ 2

Π2: Γραφική απεικόνιση μέγιστων εντάσεων βροχής



Σχήμα 194 : Ετήσιες μέγιστες εντάσεις βροχής του σταθμού «ΤΡΙΠΟΛΗ»