

## ΣΧΕΔΙΟ ΔΙΑΧΕΙΡΙΣΗΣ ΚΙΝΔΥΝΩΝ ΠΛΗΜΜΥΡΑΣ των Λεκανών Απορροής Ποταμών του Υδατικού Διαμερίσματος Δυτικής Πελοποννήσου

### ΣΤΑΔΙΟ Ι

#### 1<sup>η</sup> ΦΑΣΗ – ΠΑΡΑΔΟΤΕΟ 1

#### ΧΑΡΤΕΣ ΕΠΙΚΙΝΔΥΝΟΤΗΤΑΣ ΠΛΗΜΜΥΡΑΣ

#### Παράρτημα 8 - Τοπογραφικές αποτυπώσεις τεχνικών έργων - διατομών

**ΕΛΛΗΝΙΚΗ ΔΗΜΟΚΡΑΤΙΑ**

**ΥΠΟΥΡΓΕΙΟ ΠΕΡΙΒΑΛΛΟΝΤΟΣ ΚΑΙ ΕΝΕΡΓΕΙΑΣ**

**ΕΙΔΙΚΗ ΓΡΑΜΜΑΤΕΙΑ ΥΔΑΤΩΝ**

**ΕΡΓΟ : ΣΧΕΔΙΑ ΔΙΑΧΕΙΡΙΣΗΣ ΚΙΝΔΥΝΩΝ ΠΛΗΜΜΥΡΑΣ ΛΕΚΑΝΩΝ ΑΠΪΡΡΟΗΣ ΠΟΤΑΜΩΝ ΤΩΝ  
ΥΔΑΤΙΚΩΝ ΔΙΑΜΕΡΙΣΜΑΤΩΝ ΔΥΤΙΚΗΣ, ΒΟΡΕΙΑΣ ΚΑΙ ΑΝΑΤΟΛΙΚΗΣ ΠΕΛΟΠΟΝΝΗΣΟΥ ΚΑΙ  
ΚΡΗΤΗΣ**

**Κ/Ε ΣΧΕΔΙΩΝ ΔΙΑΧΕΙΡΙΣΗΣ ΚΙΝΔΥΝΩΝ ΠΛΗΜΜΥΡΑΣ ΔΥΤΙΚΗΣ, ΒΟΡΕΙΑΣ ΚΑΙ ΑΝΑΤΟΛΙΚΗΣ  
ΠΕΛΟΠΟΝΝΗΣΟΥ ΚΑΙ ΚΡΗΤΗΣ :**

ΑΔΤ-ΩΜΕΓΑ ΑΤΕ - ΘΑΛΗΣ ΜΕΛΕΤΗΤΙΚΗ ΕΕ - Α. ΠΕΡΔΙΟΥ -Π.ΤΣΙΤΟΥΡΑ - Ι. ΑΓΓΕΛΙΔΗΣ -  
Ε. ΜΙΧΑΗΛΙΔΟΥ - Κ. ΧΑΤΖΗΠΑΡΑΣΚΕΥΑΣ

**ΚΑΤΑΡΤΙΣΗ ΣΧΕΔΙΟΥ ΔΙΑΧΕΙΡΙΣΗΣ ΚΙΝΔΥΝΩΝ ΠΛΗΜΜΥΡΑΣ ΤΩΝ ΛΕΚΑΝΩΝ ΑΠΪΡΡΟΗΣ  
ΠΟΤΑΜΩΝ ΤΟΥ ΥΔΑΤΙΚΟΥ ΔΙΑΜΕΡΙΣΜΑΤΟΣ ΔΥΤΙΚΗΣ ΠΕΛΟΠΟΝΝΗΣΟΥ**

**ΦΑΣΗ 1- ΠΑΡΑΔΟΤΕΟ 1: ΑΝΑΛΥΣΗ ΧΑΡΑΚΤΗΡΙΣΤΙΚΩΝ ΠΕΡΙΟΧΗΣ ΚΑΙ ΜΗΧΑΝΙΣΜΩΝ  
ΠΛΗΜΜΥΡΑΣ**

**ΠΑΡΑΡΤΗΜΑ 8: ΤΟΠΟΓΡΑΦΙΚΕΣ ΑΠΟΤΥΠΩΣΕΙΣ ΤΕΧΝΙΚΩΝ ΕΡΓΩΝ - ΔΙΑΤΟΜΩΝ**

*Αναθεωρήσεις:*

<b>Έκδοση</b>	<b>Ημερομηνία</b>	<b>Παρατηρήσεις</b>
Εκδ. 1	02/04/2015	Αρχική Έκδοση
Εκδ. 2	20/05/2016	Ενσωμάτωση παρατηρήσεων Τ.Σ.
Εκδ. 3	27/01/2017	Ενσωμάτωση παρατηρήσεων υπηρεσίας και Τ.Σ.
Εκδ. 4	10/12/2018	Αναθεώρηση ως προς το εξώφυλλο

**Σημείωση**

Διευκρινίζεται ότι ο κωδικός της χώρας "GR" αντικαθίσταται πλέον από τον κωδικό "EL"

## Περιεχόμενα

<b>1</b>	<b>ΠΕΔΙΝΗ ΠΕΡΙΟΧΗ ΡΕΜΑΤΩΝ ΚΑΛΑΜΑΤΑΣ – ΜΕΣΣΗΝΗΣ (GR01RAK0001)</b>	<b>5</b>
<b>2</b>	<b>ΠΕΔΙΝΗ ΠΕΡΙΟΧΗ ΜΕΛΙΓΑΛΆ (GR01RAK0002)</b>	<b>37</b>
<b>3</b>	<b>ΟΡΟΠΕΔΙΟ ΜΕΓΑΛΌΠΟΛΗΣ (GR01RAK0003)</b>	<b>1</b>
<b>4</b>	<b>ΧΑΜΗΛΕΣ ΠΕΡΙΟΧΕΣ ΠΟΤΑΜΟΥ ΑΛΦΕΙΟΥ ΚΑΙ ΠΑΡΑΚΤΙΑ ΖΩΝΗ ΧΕΙΜΑΡΡΩΝ ΑΠΟ ΤΟ ΥΨΟΣ ΤΗΣ ΠΟΛΗΣ ΚΡΕΣΤΕΝΑ ΜΕΧΡΙ ΤΑ ΦΙΛΙΑΤΡΑ (GR01RAK0004)</b>	<b>19</b>

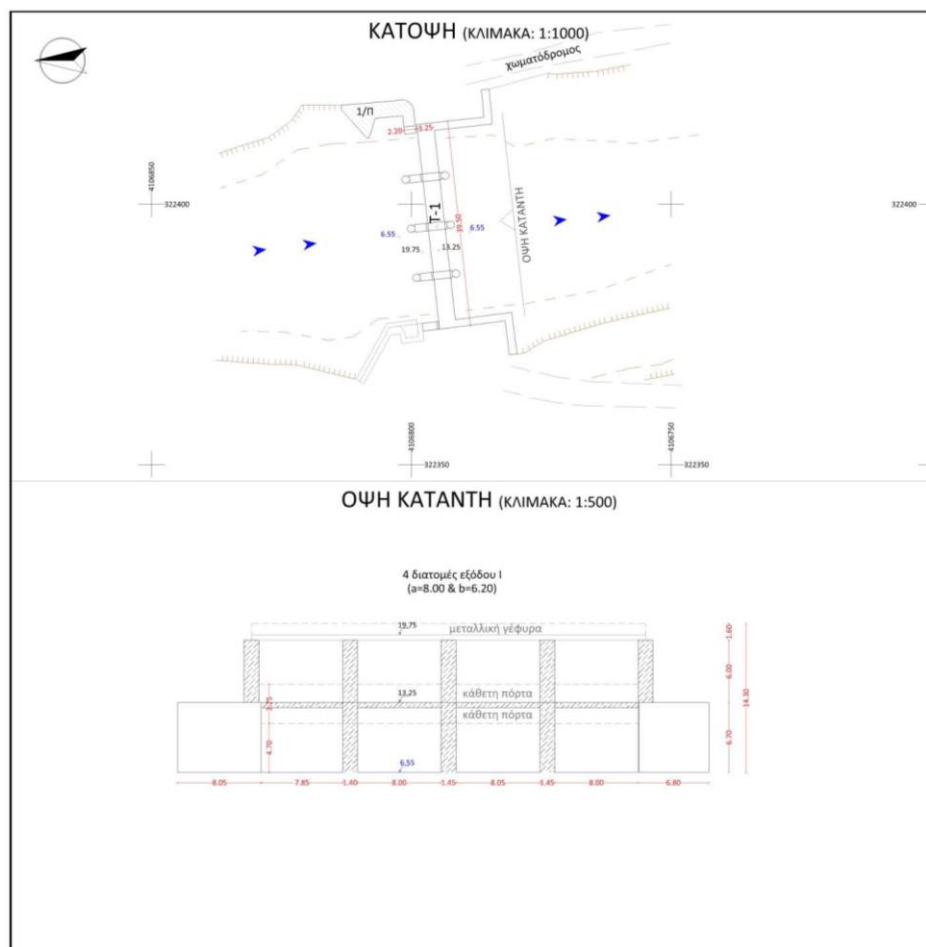


## 1 Πεδινή περιοχή ρεμάτων Καλαμάτας - Μεσσήνης (GR01RAK0001)

ΤΕΧΝΙΚΟ ΕΡΓΟ		ΦΡΑΓΜΑ
ΠΕΡΙΓΡΑΦΗ		
ΚΩΔΙΚΟΣ ΕΡΓΟΥ		ΠΑΜΙΣΟΣ 1
ΠΕΡΙΟΧΗ		ΑΡΙΣ ΜΕΣΣΗΝΙΑΣ
ΥΔΑΤΟΡΕΜΑ		ΠΑΜΙΣΟΣ
ΑΠΟΤΥΠΩΣΗ	Ημ/νια	08/02/2015
	ΟΜΑΔΑ	ΜΠΟΥΝΙΑΣ ΤΙΜΟΛΕΩΝ
Χ	322395.76	ΣΗΜΕΙΟ
Υ	4106795.04	T-1
Z	13.25	

ΚΑΤΗΓΟΡΙΑ		ΜΟΝΙΜΟ	
ΤΥΠΟΣ		ΑΠΛΟ ΜΕ ΤΟΙΧΕΙΟ	
ΥΛΙΚΟ ΚΑΤΑΣΚΕΥΗΣ		ΣΚΥΡΟΔΕΜΑ	
ΣΚΟΠΟΣ		ΑΡΔΕΥΣΗ	
ΘΕΣΗ ΣΕ ΣΧΕΣΗ ΜΕ ΤΗΝ ΡΟΗ		ΙΣΟ.	
ΥΨΟΣ (στέψη -βαθύτερο σημείο)		6.70	
ΜΗΚΟΣ ΣΤΕΨΗΣ		39.50	
ΠΛΑΤΟΣ	5.75	ΥΨΟΜΕΤΡΟ	13.25
ΑΝΑΝΤΗ		Φυσική	
ΥΨΟΜ. ΠΥΘΜΕΝΑ ΚΟΙΤΗΣ		Ελεύθερη	
6.55		Μη Διευθετημένη	
ΚΑΤΑΝΤΗ		Φυσική	
ΥΨΟΜ. ΠΥΘΜΕΝΑ ΚΟΙΤΗΣ		Ελεύθερη	
6.55		Μη Διευθετημένη	
ΤΥΠΟΣ ΟΔΟΣΤΡΩΜΑΤΟΣ		άσφαλτος	
ΠΛΑΤΟΣ	3.25	ΥΨΟΜΕΤΡΟ	13.25
ΠΡΟΣΤΑΤΕΥΤΙΚΑ ΟΔΟΣ/ΤΟΣ		κάγκελο	
ΥΨΟΣ ΠΡΟΣΤΑΤΕΥΤΙΚΩΝ		0.90	

ΦΩΤΟΓΡΑΦΙΕΣ	20150208_134934, 20150208_134520, 20150208_134649, 20150208_134707,
-------------	--



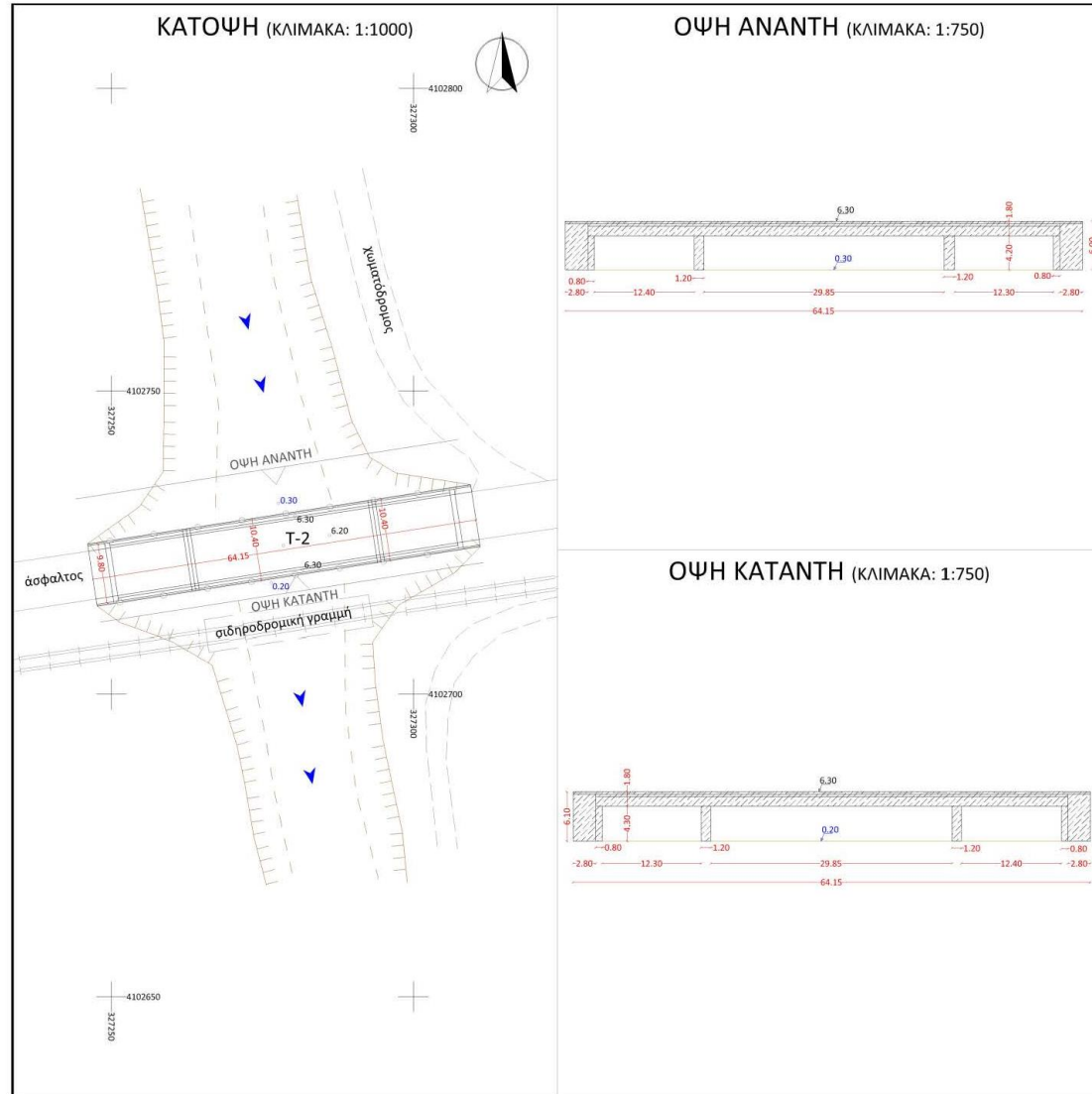
ΠΑΡΑΔΟΤΕΟ 1

Π8: Τοπογραφικές αποτυπώσεις τεχνικών έργων- διατομών

ΤΕΧΝΙΚΟ ΕΡΓΟ		ΓΕΦΥΡΑ
ΠΕΡΙΓΡΑΦΗ		
ΚΩΔΙΚΟΣ ΕΡΓΟΥ	ΑΡΙΣ 2	
ΠΕΡΙΟΧΗ	ΑΝΤΙΚΑΛΑΜΟΣ ΜΕΣΣΗΝΙΑΣ	
ΥΔΑΤΟΡΕΜΑ	ΑΡΙΣ	
ΑΠΟΤΥΠΩΣΗ	Ημ/νία	08/02/2015
	ΟΜΑΔΑ	ΜΠΟΥΝΙΑΣ ΤΙΜΟΛΕΩΝ
Χ	327278.49	ΣΗΜΕΙΟ
Υ	4102724.47	T-2
Z	6.20	

ΤΥΠΟΣ	ΑΠΛΗ		
ΥΛΙΚΟ ΚΑΤΑΣΚΕΥΗΣ	ΣΚΥΡΟΔΕΜΑ		
ΔΙΑΣΤΑΣΕΙΣ (ΜκΠ)	64.15	×	10.40
ΑΡΙΘΜΟΣ ΑΝΟΙΓΜΑΤΩΝ	3		
ΠΛΑΤΟΣ ΑΝΟΙΓΜΑΤΩΝ	12.40		
ΔΙΑΣΤΑΣΕΙΣ ΜΕΣΟΒΑΘΡΩΝ (ΜκΠxΥ)	10.40	×	1.20
		×	4.20
ΔΙΑΣΤΑΣΕΙΣ ΑΚΡΟΒΑΘΡΩΝ (ΜκΠxΥ)	9.80	×	0.80
		×	4.20
ΠΑΧΟΣ ΦΟΡΕΑ ΤΕΧΝΙΚΟΥ	1.80		
ΑΝΑΝΤΗ	Φυσική		
ΥΨΟΜ. ΠΥΘΜΕΝΑ ΚΟΙΤΗΣ	Ελεύθερη		
	0.3		
	Μη Διευθετημένη		
ΚΑΤΑΝΤΗ	Φυσική		
ΥΨΟΜ. ΠΥΘΜΕΝΑ ΚΟΙΤΗΣ	Ελεύθερη		
	0.2		
	Μη Διευθετημένη		
ΥΨΟΜΕΤΡΟ ΣΤΑΘΜΗΣ ΝΕΡΟΥ			
ΤΥΠΟΣ ΟΔΟΣΤΡΩΜΑΤΟΣ	άσφαλτος		
ΠΛΑΤΟΣ	8.00	ΥΨΟΜΕΤΡΟ	6.20
ΠΡΟΣΤΑΤΕΥΤΙΚΑ ΟΔΟΣ/ΤΟΣ	μεταλλικό στηθαίο		
ΥΨΟΣ ΠΡΟΣΤΑΤΕΥΤΙΚΩΝ	1.10		

ΦΩΤΟΓΡΑΦΙΕΣ	20150208_105159, 20150208_113131, 20150208_113536
-------------	---



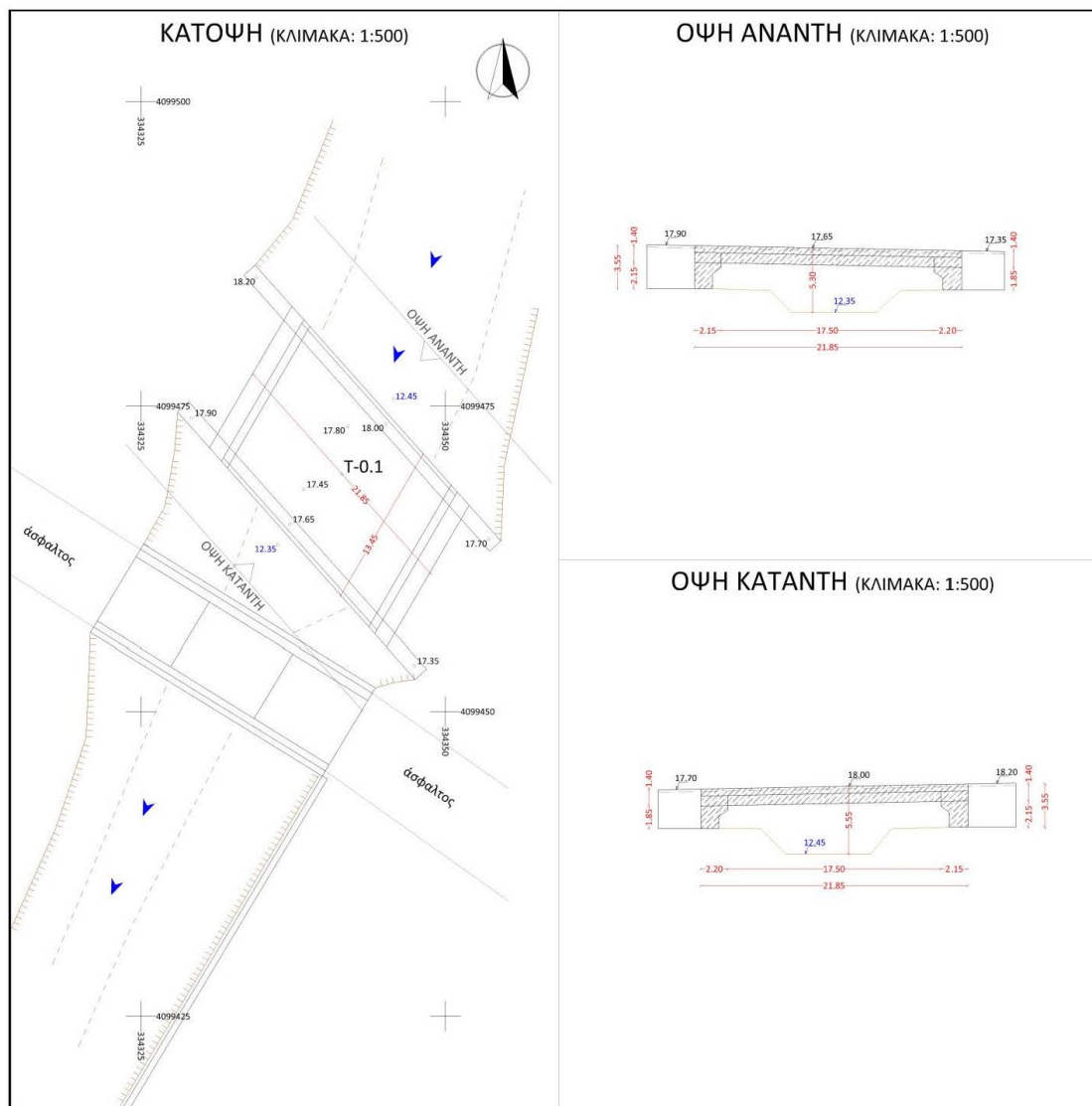
ΠΑΡΑΔΟΤΕΟ 1

Π8: Τοπογραφικές αποτυπώσεις τεχνικών έργων- διατομών

ΤΕΧΝΙΚΟ ΕΡΓΟ		ΓΕΦΥΡΑ
ΠΕΡΙΓΡΑΦΗ		
ΚΩΔΙΚΟΣ ΕΡΓΟΥ		ΒΑΘΥ ΛΑΓΚΑΔΙ 0.1
ΠΕΡΙΟΧΗ		ΚΑΛΑΜΑΤΑ ΜΕΣΣΗΝΙΑΣ
ΥΔΑΤΟΡΕΜΑ		ΒΑΘΥ ΛΑΓΚΑΔΙ
ΑΠΟΤΥΠΩΣΗ	Ημ/νια	05/02/2015
	ΟΜΑΔΑ	ΜΠΟΥΝΙΑΣ ΤΙΜΟΛΕΩΝ
Χ	334341.49	ΣΗΜΕΙΟ
Υ	4099469.46	T-0.1
Ζ	17.63	

ΤΥΠΟΣ	ΑΠΛΗ		
ΥΛΙΚΟ ΚΑΤΑΣΚΕΥΗΣ	ΣΚΥΡΟΔΕΜΑ		
ΔΙΑΣΤΑΣΕΙΣ (ΜxΠ)	21.85	x	13.45
ΑΡΙΘΜΟΣ ΑΝΟΙΓΜΑΤΩΝ	1		
ΠΛΑΤΟΣ ΑΝΟΙΓΜΑΤΩΝ	17.50		
ΔΙΑΣΤΑΣΕΙΣ ΜΕΣΟΒΑΘΡΩΝ (ΜxΠxΥ)		x	x
ΔΙΑΣΤΑΣΕΙΣ ΑΚΡΟΒΑΘΡΩΝ (ΜxΠxΥ)	13.45	x	2.20 x 2.15
ΠΑΧΟΣ ΦΟΡΕΑ ΤΕΧΝΙΚΟΥ	1.40		
ΑΝΑΝΤΗ	Φυσική		
ΥΨΟΜ. ΠΥΘΟΜΕΝΑ ΚΟΙΤΗΣ	Ελεύθερη		
	12.45 Μη Διευθετημένη		
ΚΑΤΑΝΤΗ	Φυσική		
ΥΨΟΜ. ΠΥΘΟΜΕΝΑ ΚΟΙΤΗΣ	Ελεύθερη		
	12.35 Διευθετημένη		
ΥΨΟΜΕΤΡΟ ΣΤΑΘΜΗΣ ΝΕΡΟΥ			
ΤΥΠΟΣ ΟΔΟΣΤΡΩΜΑΤΟΣ	υπό κατασκευή		
ΠΛΑΤΟΣ	10.30	ΥΨΟΜΕΤΡΟ	17.63
ΠΡΟΣΤΑΤΕΥΤΙΚΑ ΟΔΟΣ/ΤΟΣ	ΟΧΙ		
ΥΨΟΣ ΠΡΟΣΤΑΤΕΥΤΙΚΩΝ			

ΦΩΤΟΓΡΑΦΙΕΣ	20150205_105250, 20150205_110142, 20150205_110146
-------------	--





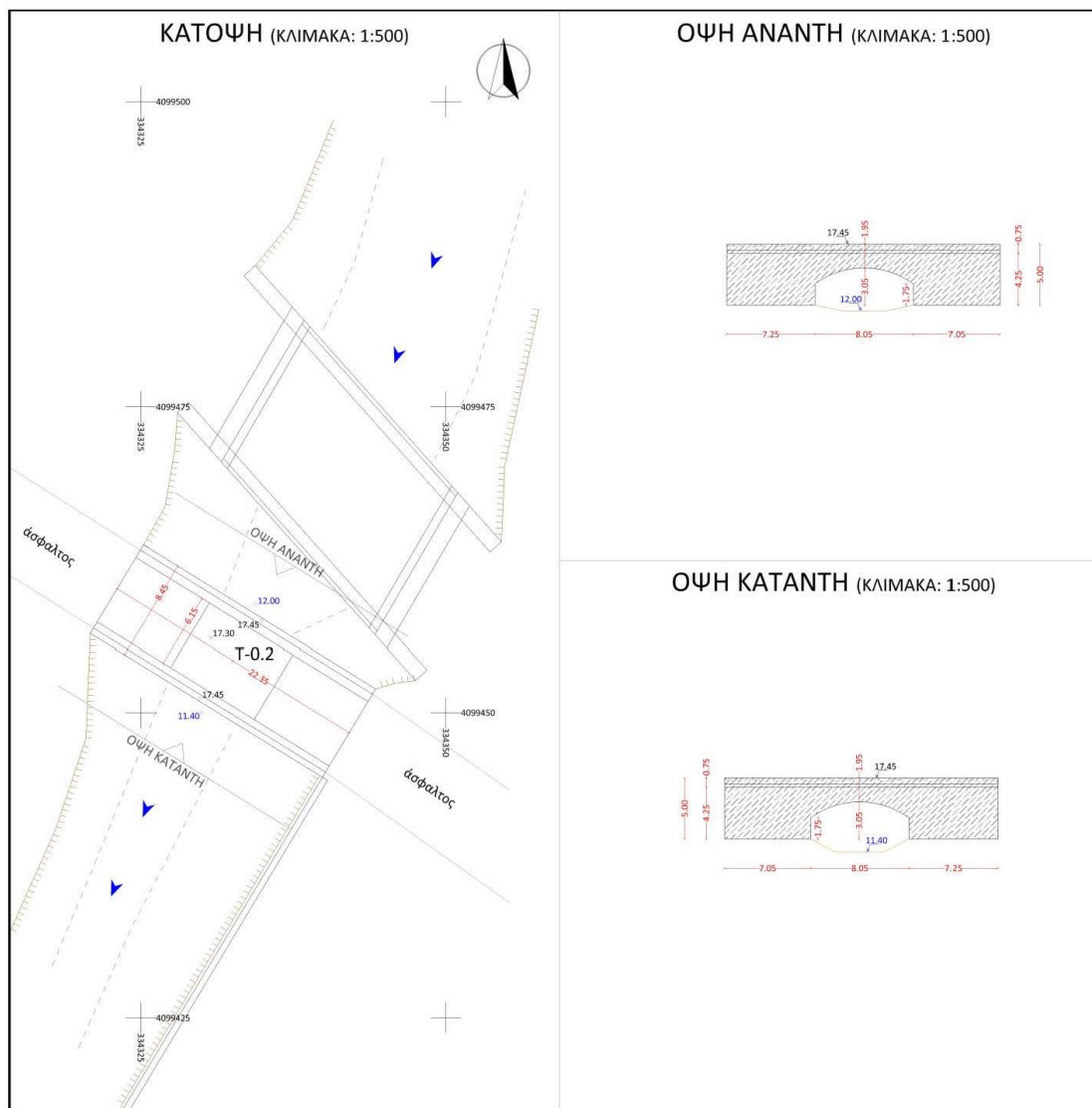
ΠΑΡΑΔΟΤΕΟ 1

Π8: Τοπογραφικές αποτυπώσεις τεχνικών έργων- διατομών

ΤΕΧΝΙΚΟ ΕΡΓΟ		ΓΕΦΥΡΑ	
ΠΕΡΙΓΡΑΦΗ			
ΚΩΔΙΚΟΣ ΕΡΓΟΥ		ΒΑΘΥ ΛΑΓΚΑΔΙ 0.2	
ΠΕΡΙΟΧΗ		ΚΑΛΑΜΑΤΑ ΜΕΣΣΗΝΙΑΣ	
ΥΔΑΤΟΡΕΜΑ		ΒΑΘΥ ΛΑΓΚΑΔΙ	
ΑΠΟΤΥΠΩΣΗ	Ημ/νια	05/02/2015	
	ΟΜΑΔΑ	ΜΠΟΥΝΙΑΣ ΤΙΜΟΛΕΩΝ	
X	334332.54	ΣΗΜΕΙΟ	
Y	4099454.21	T-0.2	
Z	17.30		

ΤΥΠΟΣ	ΑΠΛΗ		
ΥΛΙΚΟ ΚΑΤΑΣΚΕΥΗΣ	ΠΕΤΡΑ-ΣΚΥΡΟΔΕΜΑ		
ΔΙΑΣΤΑΣΕΙΣ (ΜxΠ)	22.35	x	8.45
ΑΡΙΘΜΟΣ ΑΝΟΙΓΜΑΤΩΝ	1		
ΠΛΑΤΟΣ ΑΝΟΙΓΜΑΤΩΝ	8.05		
ΔΙΑΣΤΑΣΕΙΣ ΜΕΣΟΒΑΘΡΩΝ (ΜxΠxΥ)		x	x
ΔΙΑΣΤΑΣΕΙΣ ΑΚΡΟΒΑΘΡΩΝ (ΜxΠxΥ)	6.15	x	7.05 x 3.05
ΠΑΧΟΣ ΦΟΡΕΑ ΤΕΧΝΙΚΟΥ	1.95		
ΑΝΑΝΤΗ	Φυσική		
ΥΨΟΜ. ΠΥΘΜΕΝΑ ΚΟΙΤΗΣ	Ελεύθερη		
12	Διευθετημένη		
ΚΑΤΑΝΤΗ	Φυσική		
ΥΨΟΜ. ΠΥΘΜΕΝΑ ΚΟΙΤΗΣ	Ελεύθερη		
11.4	Μη Διευθετημένη		
ΥΨΟΜΕΤΡΟ ΣΤΑΘΜΗΣ ΝΕΡΟΥ			
ΤΥΠΟΣ ΟΔΟΣΤΡΩΜΑΤΟΣ	άσφαλτος		
ΠΛΑΤΟΣ	7.50	ΥΨΟΜΕΤΡΟ	17.30
ΠΡΟΣΤΑΤΕΥΤΙΚΑ ΟΔΟΣ/ΤΟΣ	μεταλλικό στηθαίο		
ΥΨΟΣ ΠΡΟΣΤΑΤΕΥΤΙΚΩΝ	0.50		

ΦΩΤΟΓΡΑΦΙΕΣ	20150205_105255, 20150205_110045, 20150205_110136
-------------	---



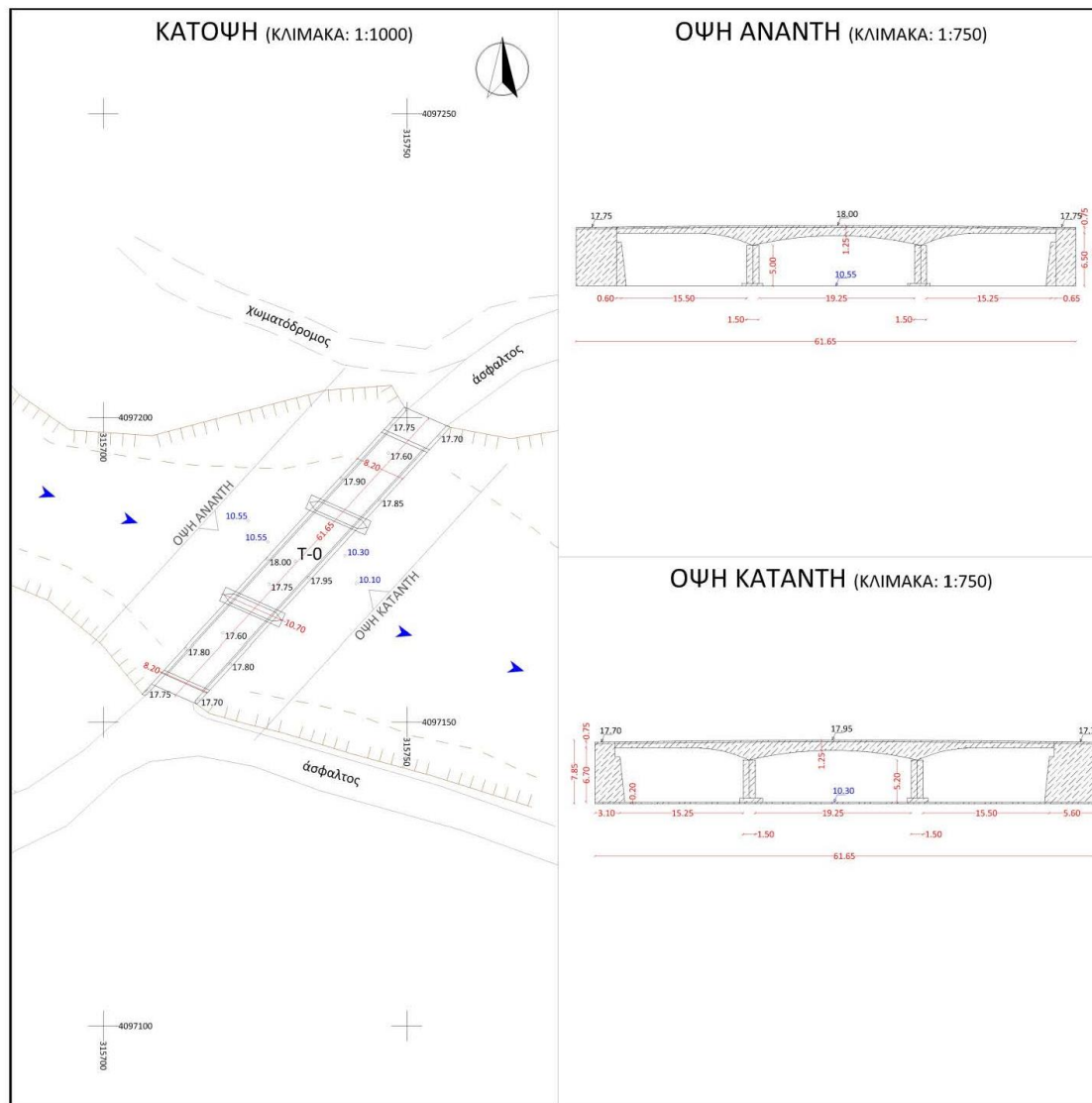
ΠΑΡΑΔΟΤΕΟ 1

Π8: Τοπογραφικές αποτυπώσεις τεχνικών έργων- διατομών

ΤΕΧΝΙΚΟ ΕΡΓΟ		ΓΕΦΥΡΑ
ΠΕΡΙΓΡΑΦΗ		
ΚΩΔΙΚΟΣ ΕΡΓΟΥ		ΒΕΛΙΚΑ 0
ΠΕΡΙΟΧΗ		ΒΕΛΙΚΑ ΜΕΣΣΗΝΙΑΣ
ΥΔΑΤΟΡΕΜΑ		ΒΕΛΙΚΑ
ΑΠΟΤΥΠΩΣΗ	Ημ/νια	06/02/2015
	ΟΜΑΔΑ	ΜΠΟΥΝΙΑΣ ΤΙΜΟΛΕΩΝ
Χ	315731.61	ΣΗΜΕΙΟ
Υ	4097176.38	T-0
Z	17.75	

ΤΥΠΟΣ	ΤΟΞΩΤΗ
ΥΛΙΚΟ ΚΑΤΑΣΚΕΥΗΣ	ΣΚΥΡΟΔΕΜΑ
ΔΙΑΣΤΑΣΕΙΣ (ΜxΠ)	61.65 x 8.20
ΑΡΙΘΜΟΣ ΑΝΟΙΓΜΑΤΩΝ	3
ΠΛΑΤΟΣ ΑΝΟΙΓΜΑΤΩΝ	15.50
ΔΙΑΣΤΑΣΕΙΣ ΜΕΣΟΒΑΘΡΩΝ (ΜxΠxΥ)	10.70 x 1.50 x 5.20
ΔΙΑΣΤΑΣΕΙΣ ΑΚΡΟΒΑΘΡΩΝ (ΜxΠxΥ)	8.20 x 3.10 x 6.70
ΠΑΧΟΣ ΦΟΡΕΑ ΤΕΧΝΙΚΟΥ	1.25
ΑΝΑΝΤΗ	Φυσική
ΥΨΟΜ. ΠΥΘΟΜΕΝΑ ΚΟΙΤΗΣ	Ελεύθερη
	10.55
Μη Διευθετημένη	
ΚΑΤΑΝΤΗ	Φυσική
ΥΨΟΜ. ΠΥΘΟΜΕΝΑ ΚΟΙΤΗΣ	Ελεύθερη
	10.3
Μη Διευθετημένη	
ΥΨΟΜΕΤΡΟ ΣΤΑΘΜΗΣ ΝΕΡΟΥ	
ΤΥΠΟΣ ΟΔΟΣΤΡΩΜΑΤΟΣ	άσφαλτος
ΠΛΑΤΟΣ	6.55
ΥΨΟΜΕΤΡΟ	17.75
ΠΡΟΣΤΑΤΕΥΤΙΚΑ ΟΔΟΣ/ΤΟΣ	σκυρόδεμα
ΥΨΟΣ ΠΡΟΣΤΑΤΕΥΤΙΚΩΝ	0.50

ΦΩΤΟΓΡΑΦΙΕΣ	20150206_121746, 20150206_121847, 20150206_121923
-------------	---



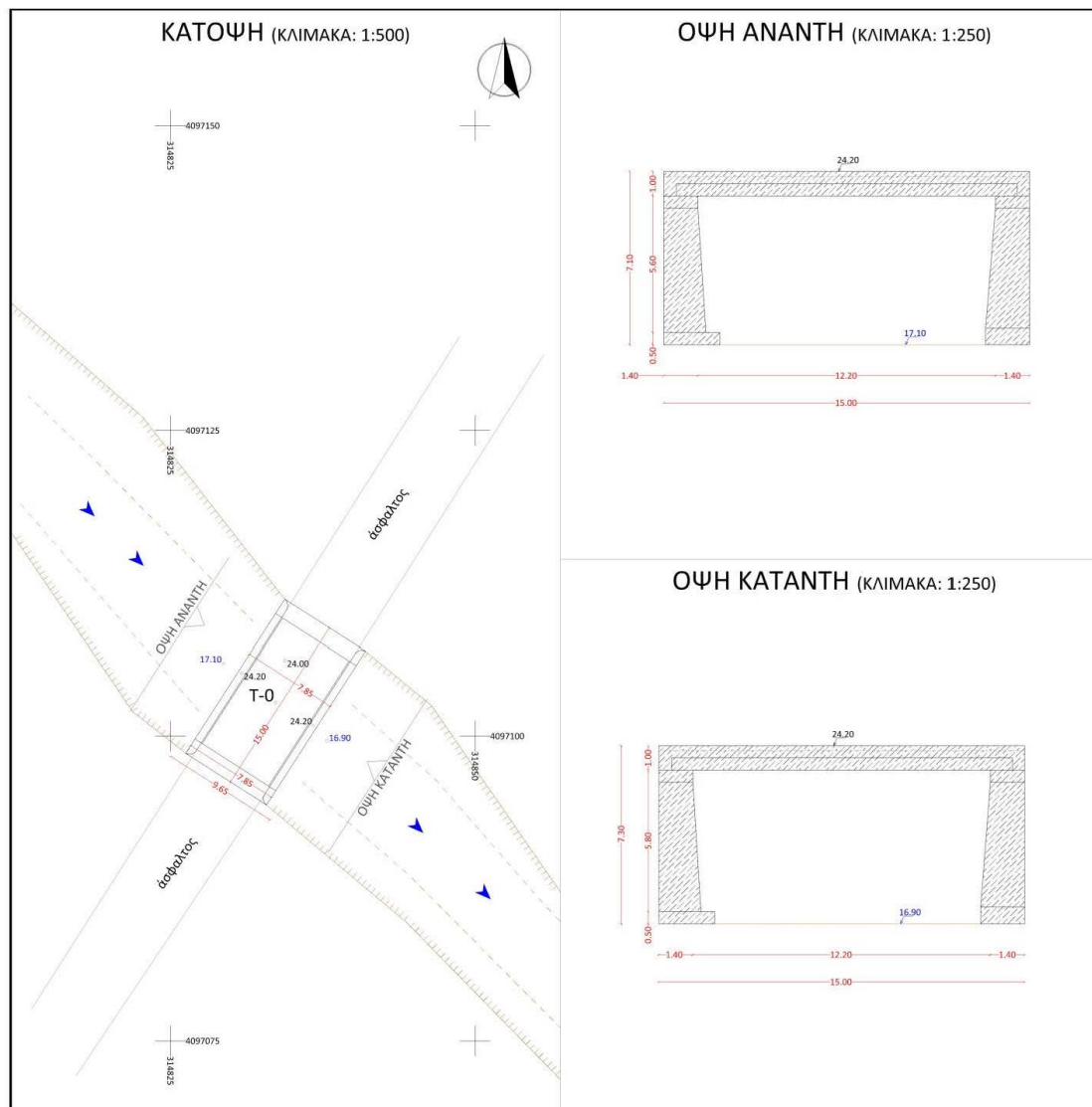
ΠΑΡΑΔΟΤΕΟ 1

Π8: Τοπογραφικές αποτυπώσεις τεχνικών έργων- διατομών

ΤΕΧΝΙΚΟ ΕΡΓΟ		ΓΕΦΥΡΑ
ΠΕΡΙΓΡΑΦΗ		
ΚΩΔΙΚΟΣ ΕΡΓΟΥ		ΚΟΡΥΑΣ 0
ΠΕΡΙΟΧΗ		ΡΙΖΟΜΥΛΟΣ ΜΕΣΣΗΝΙΑΣ
ΥΔΑΤΟΡΕΜΑ		ΚΟΡΥΑΣ
ΑΠΟΤΥΠΩΣΗ	Ημ/νια	06/02/2015
	ΟΜΑΔΑ	ΜΠΟΥΝΙΑΣ ΤΙΜΟΛΕΩΝ
Χ	314833.63	ΣΗΜΕΙΟ
Υ	4097102.77	T-0
Ζ	24.00	

ΤΥΠΟΣ	ΑΠΛΗ		
ΥΛΙΚΟ ΚΑΤΑΣΚΕΥΗΣ	ΣΚΥΡΟΔΕΜΑ		
ΔΙΑΣΤΑΣΕΙΣ (ΜxΠ)	15.00	x	7.85
ΑΡΙΘΜΟΣ ΑΝΟΙΓΜΑΤΩΝ	1		
ΠΛΑΤΟΣ ΑΝΟΙΓΜΑΤΩΝ	12.20		
ΔΙΑΣΤΑΣΕΙΣ ΜΕΣΟΒΑΘΡΩΝ (ΜxΠxΥ)		x	x
ΔΙΑΣΤΑΣΕΙΣ ΑΚΡΟΒΑΘΡΩΝ (ΜxΠxΥ)	7.85	x	1.40 x 6.30
ΠΑΧΟΣ ΦΟΡΕΑ ΤΕΧΝΙΚΟΥ	1.00		
ΑΝΑΝΤΗ	Φυσική		
ΥΨΟΜ. ΠΥΘΜΕΝΑ ΚΟΙΤΗΣ	Ελεύθερη		
	17.1	Μη Διευθετημένη	
ΚΑΤΑΝΤΗ	Φυσική		
ΥΨΟΜ. ΠΥΘΜΕΝΑ ΚΟΙΤΗΣ	Ελεύθερη		
	16.9	Μη Διευθετημένη	
ΥΨΟΜΕΤΡΟ ΣΤΑΘΜΗΣ ΝΕΡΟΥ			
ΤΥΠΟΣ ΟΔΟΣΤΡΩΜΑΤΟΣ	άσφαλτος		
ΠΛΑΤΟΣ	6.65	ΥΨΟΜΕΤΡΟ	23.00
ΠΡΟΣΤΑΤΕΥΤΙΚΑ ΟΔΟΣ/ΤΟΣ	σκυρόδεμα		
ΥΨΟΣ ΠΡΟΣΤΑΤΕΥΤΙΚΩΝ	0.50		

ΦΩΤΟΓΡΑΦΙΕΣ	20150206_125033, 20150206_125208, 20150206_125231
-------------	--



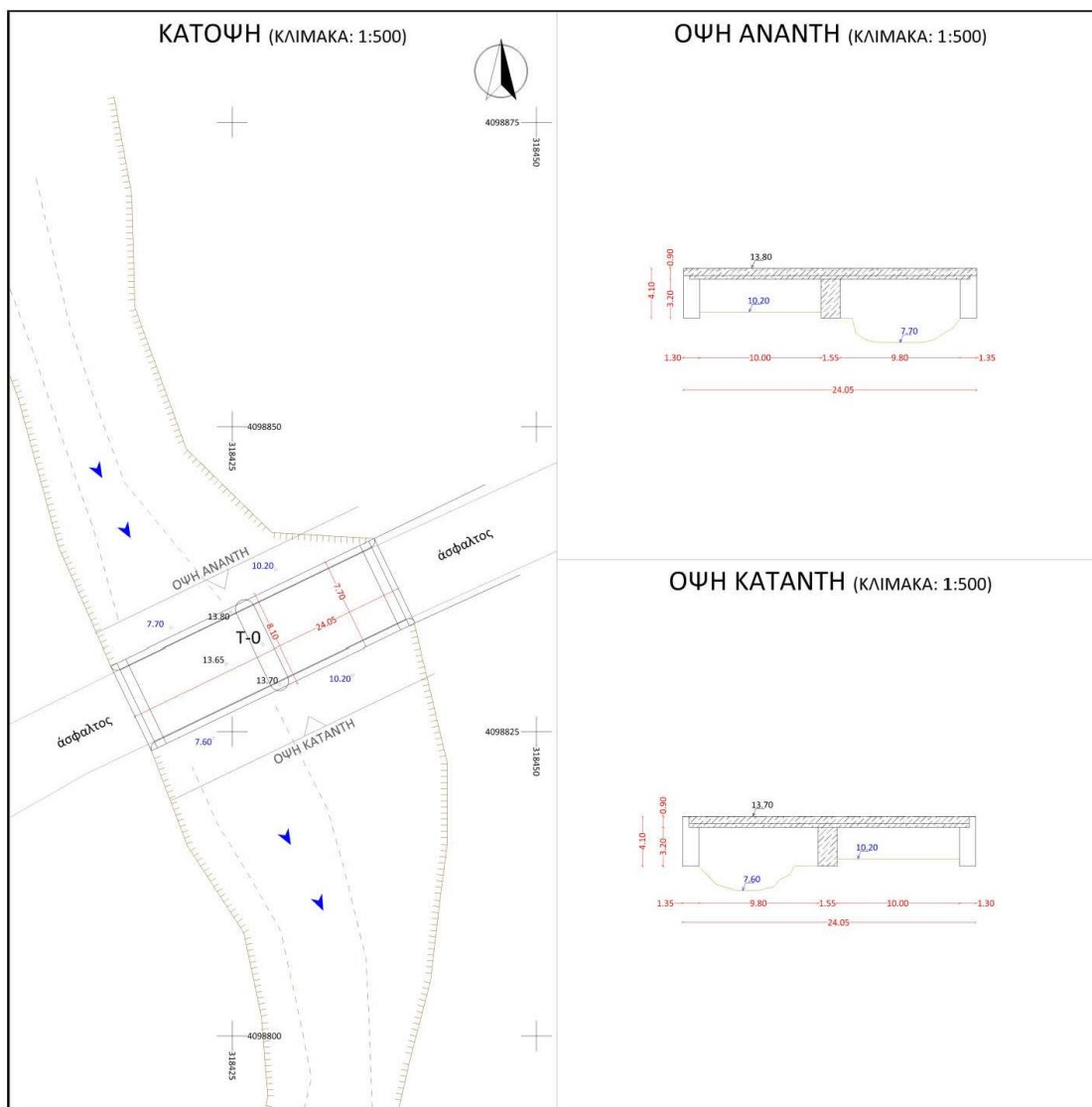
ΠΑΡΑΔΟΤΕΟ 1

Π8: Τοπογραφικές αποτυπώσεις τεχνικών έργων- διατομών

ΤΕΧΝΙΚΟ ΕΡΓΟ		ΓΕΦΥΡΑ
ΠΕΡΙΓΡΑΦΗ		
ΚΩΔΙΚΟΣ ΕΡΓΟΥ		ΜΟΥΡΤΟΣ 0
ΠΕΡΙΟΧΗ		ΑΝΑΛΗΨΗ ΜΕΣΣΗΝΙΑΣ
ΥΔΑΤΟΡΕΜΑ		ΜΟΥΡΤΟΣ
ΑΠΟΤΥΠΩΣΗ	Ημ/νια	06/02/2015
	ΟΜΑΔΑ	ΜΠΟΥΝΙΑΣ ΤΙΜΟΛΕΩΝ
Χ	318427.52	ΣΗΜΕΙΟ
Υ	4098832.12	T-0
Ζ	13.65	

ΤΥΠΟΣ	ΑΠΛΗ		
ΥΛΙΚΟ ΚΑΤΑΣΚΕΥΗΣ	ΠΕΤΡΑ-ΣΚΥΡΟΔΕΜΑ		
ΔΙΑΣΤΑΣΕΙΣ (ΜxΠ)	24.05	x	7.70
ΑΡΙΘΜΟΣ ΑΝΟΙΓΜΑΤΩΝ	2		
ΠΛΑΤΟΣ ΑΝΟΙΓΜΑΤΩΝ	9.80		
ΔΙΑΣΤΑΣΕΙΣ ΜΕΣΟΒΑΘΡΩΝ (ΜxΠxΥ)	8.10	x	1.55 x 3.20
ΔΙΑΣΤΑΣΕΙΣ ΑΚΡΟΒΑΘΡΩΝ (ΜxΠxΥ)	7.70	x	1.35 x 3.20
ΠΑΧΟΣ ΦΟΡΕΑ ΤΕΧΝΙΚΟΥ	0.90		
ΑΝΑΝΤΗ	Φυσική		
ΥΨΟΜ. ΠΥΘΟΜΕΝΑ ΚΟΙΤΗΣ	Ελεύθερη		
	7.7	Μη Διευθετημένη	
ΚΑΤΑΝΤΗ	Φυσική		
ΥΨΟΜ. ΠΥΘΟΜΕΝΑ ΚΟΙΤΗΣ	Ελεύθερη		
	7.6	Μη Διευθετημένη	
ΥΨΟΜΕΤΡΟ ΣΤΑΘΜΗΣ ΝΕΡΟΥ			
ΤΥΠΟΣ ΟΔΟΣΤΡΩΜΑΤΟΣ	άσφαλτος		
ΠΛΑΤΟΣ	6.60	ΥΨΟΜΕΤΡΟ	13.65
ΠΡΟΣΤΑΤΕΥΤΙΚΑ ΟΔΟΣ/ΤΟΣ	σκυρόδεμα		
ΥΨΟΣ ΠΡΟΣΤΑΤΕΥΤΙΚΩΝ	0.50		

ΦΩΤΟΓΡΑΦΙΕΣ	20150206_104404, 20150206_102344, 20150206_102412
-------------	--



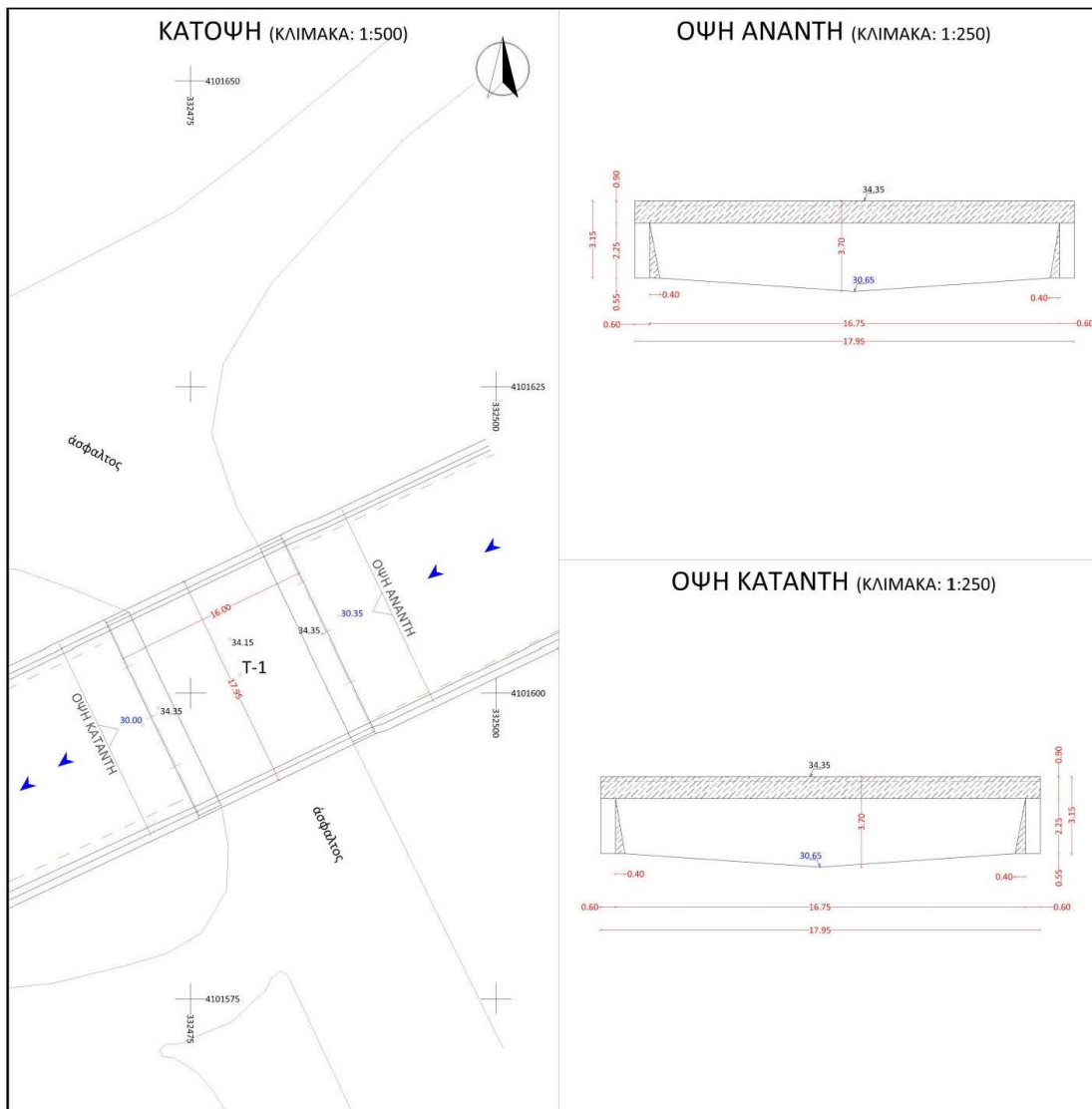
ΠΑΡΑΔΟΤΕΟ 1

Π8: Τοπογραφικές αποτυπώσεις τεχνικών έργων- διατομών

ΤΕΧΝΙΚΟ ΕΡΓΟ		ΓΕΦΥΡΑ	
ΠΕΡΙΓΡΑΦΗ			
ΚΩΔΙΚΟΣ ΕΡΓΟΥ		ΝΕΔΩΝ 1	
ΠΕΡΙΟΧΗ		ΚΑΛΑΜΑΤΑ ΜΕΣΣΗΝΙΑΣ	
ΥΔΑΤΟΡΕΜΑ		ΝΕΔΩΝ	
ΑΠΟΤΥΠΩΣΗ	Ημ/νια	05/02/2015	
	ΟΜΑΔΑ	ΜΠΟΥΝΙΑΣ ΤΙΜΟΛΕΩΝ	
Χ	332478.21	ΣΗΜΕΙΟ	
Υ	4101604.35	Τ-1	
Ζ	34.15		

ΤΥΠΟΣ		ΑΠΛΗ	
ΥΛΙΚΟ ΚΑΤΑΣΚΕΥΗΣ		ΣΚΥΡΟΔΕΜΑ	
ΔΙΑΣΤΑΣΕΙΣ (ΜxΠ)		17.95	x 16.00
ΑΡΙΘΜΟΣ ΑΝΟΙΓΜΑΤΩΝ		1	
ΠΛΑΤΟΣ ΑΝΟΙΓΜΑΤΩΝ		16.75	
ΔΙΑΣΤΑΣΕΙΣ ΜΕΣΟΒΑΘΡΩΝ (ΜxΠxΥ)		x	x
ΔΙΑΣΤΑΣΕΙΣ ΑΚΡΟΒΑΘΡΩΝ (ΜxΠxΥ)		16.00	x 0.60 x 2.25
ΠΑΧΟΣ ΦΟΡΕΑ ΤΕΧΝΙΚΟΥ		0.90	
ΑΝΑΝΤΗ		Σκυρόδεμα	
ΥΨΟΜ. ΠΥΘΜΕΝΑ ΚΟΙΤΗΣ		Ελεύθερη	
30.35		Διευθετημένη	
ΚΑΤΑΝΤΗ		Σκυρόδεμα	
ΥΨΟΜ. ΠΥΘΜΕΝΑ ΚΟΙΤΗΣ		Ελεύθερη	
30		Διευθετημένη	
ΥΨΟΜΕΤΡΟ ΣΤΑΘΜΗΣ ΝΕΡΟΥ			
ΤΥΠΟΣ ΟΔΟΣΤΡΩΜΑΤΟΣ		άσφαλτος	
ΠΛΑΤΟΣ	11.95	ΥΨΟΜΕΤΡΟ	34.15
ΠΡΟΣΤΑΤΕΥΤΙΚΑ ΟΔΟΣ/ΤΟΣ		κάγκελο	
ΥΨΟΣ ΠΡΟΣΤΑΤΕΥΤΙΚΩΝ		0.90	

ΦΩΤΟΓΡΑΦΙΕΣ	20150205_161545
-------------	-----------------



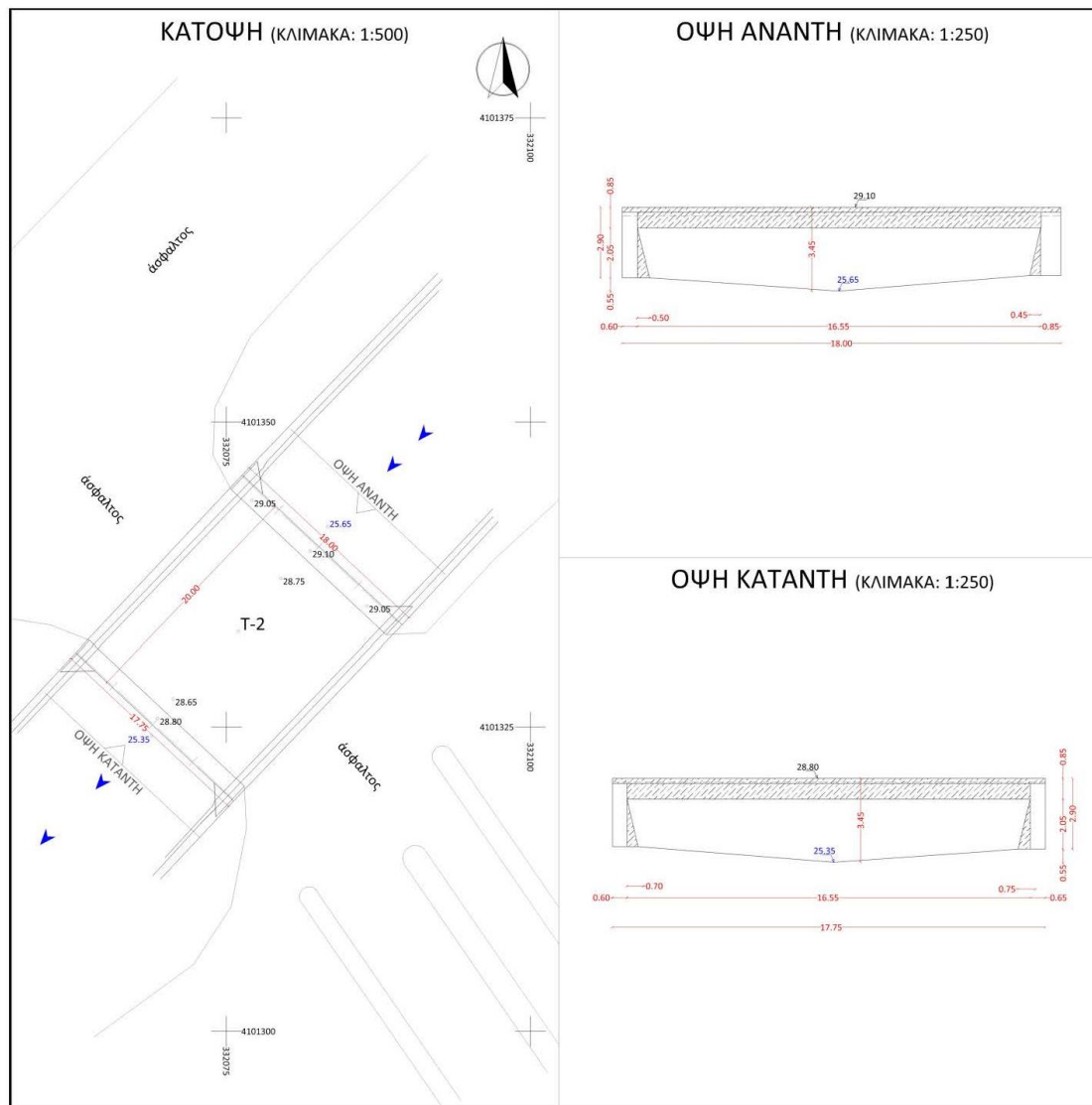
ΠΑΡΑΔΟΤΕΟ 1

Π8: Τοπογραφικές αποτυπώσεις τεχνικών έργων- διατομών

ΤΕΧΝΙΚΟ ΕΡΓΟ		ΓΕΦΥΡΑ
ΠΕΡΙΓΡΑΦΗ		
ΚΩΔΙΚΟΣ ΕΡΓΟΥ		ΝΕΔΩΝ 2
ΠΕΡΙΟΧΗ		ΚΑΛΑΜΑΤΑ ΜΕΣΣΗΝΙΑΣ
ΥΔΑΤΟΡΕΜΑ		ΝΕΔΩΝ
ΑΠΟΤΥΠΩΣΗ	Ημ/νια	05/02/2015
	ΟΜΑΔΑ	ΜΠΟΥΝΙΑΣ ΤΙΜΟΛΕΩΝ
Χ	332076.00	ΣΗΜΕΙΟ
Υ	4101332.82	T-2
Z	28.70	

ΤΥΠΟΣ	ΑΠΛΗ		
ΥΛΙΚΟ ΚΑΤΑΣΚΕΥΗΣ	ΣΚΥΡΟΔΕΜΑ		
ΔΙΑΣΤΑΣΕΙΣ (ΜxΠ)	20.00	x	18.00
ΑΡΙΘΜΟΣ ΑΝΟΙΓΜΑΤΩΝ	1		
ΠΛΑΤΟΣ ΑΝΟΙΓΜΑΤΩΝ	16.55		
ΔΙΑΣΤΑΣΕΙΣ ΜΕΣΟΒΑΘΡΩΝ (ΜxΠxΥ)		x	x
ΔΙΑΣΤΑΣΕΙΣ ΑΚΡΟΒΑΘΡΩΝ (ΜxΠxΥ)	20.00	x	0.60 x 2.05
ΠΑΧΟΣ ΦΟΡΕΑ ΤΕΧΝΙΚΟΥ	0.85		
ΑΝΑΝΤΗ	Σκυρόδεμα		
ΥΨΟΜ. ΠΥΘΜΕΝΑ ΚΟΙΤΗΣ	Ελεύθερη		
	26.65	Διευθετημένη	
ΚΑΤΑΝΤΗ	Σκυρόδεμα		
ΥΨΟΜ. ΠΥΘΜΕΝΑ ΚΟΙΤΗΣ	Ελεύθερη		
	25.35	Διευθετημένη	
ΥΨΟΜΕΤΡΟ ΣΤΑΘΜΗΣ ΝΕΡΟΥ			
ΤΥΠΟΣ ΟΔΟΣΤΡΩΜΑΤΟΣ	άσφαλτος		
ΠΛΑΤΟΣ	17.00	ΥΨΟΜΕΤΡΟ	28.70
ΠΡΟΣΤΑΤΕΥΤΙΚΑ ΟΔΟΣ/ΤΟΣ	κάγκελο		
ΥΨΟΣ ΠΡΟΣΤΑΤΕΥΤΙΚΩΝ	0.90		

ΦΩΤΟΓΡΑΦΙΕΣ	20150205_154922, 20150205_154950, 20150205_155052
-------------	--



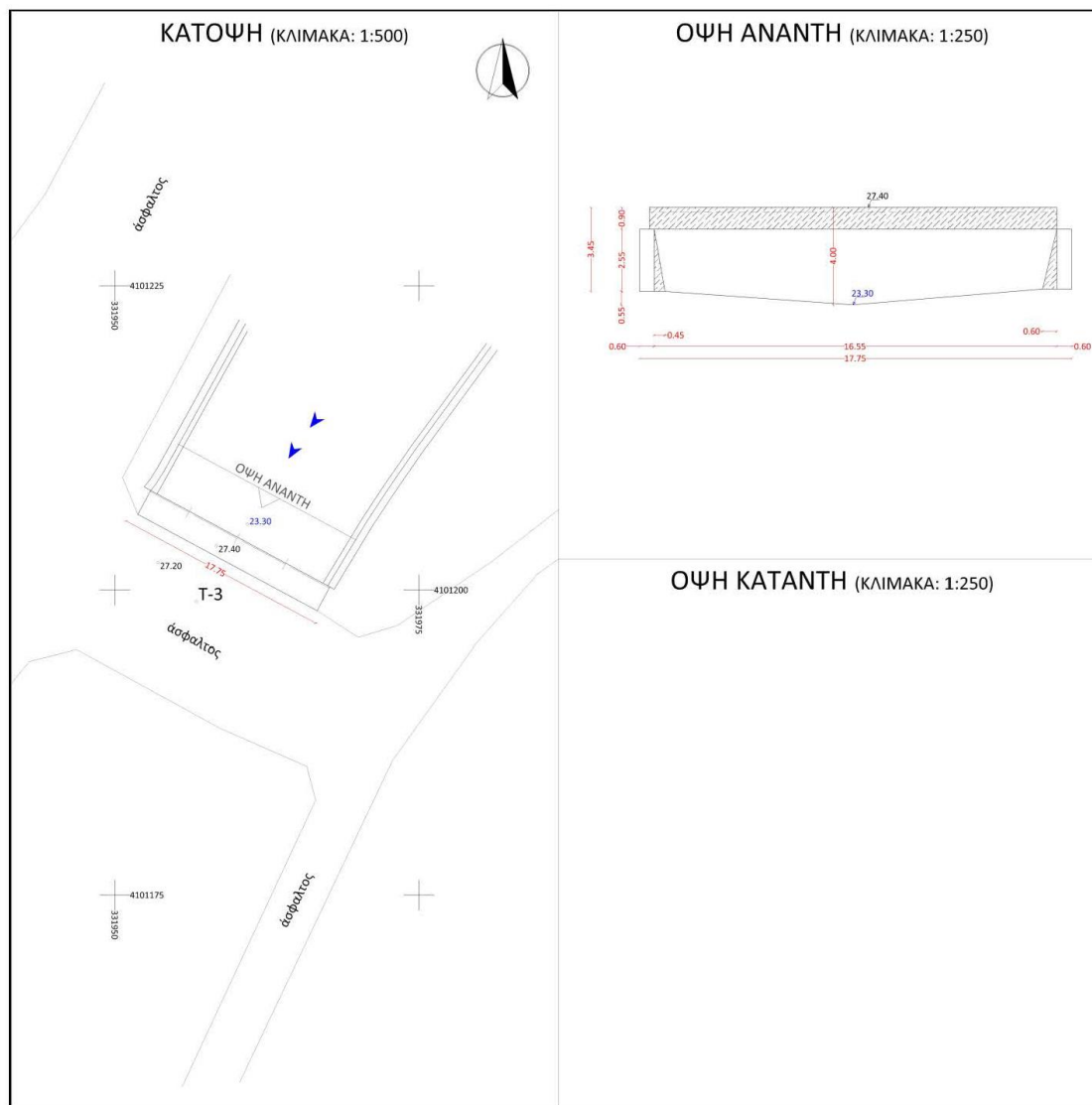
ΠΑΡΑΔΟΤΕΟ 1

Π8: Τοπογραφικές αποτυπώσεις τεχνικών έργων- διατομών

ΤΕΧΝΙΚΟ ΕΡΓΟ		ΓΕΦΥΡΑ
ΠΕΡΙΓΡΑΦΗ		
ΚΩΔΙΚΟΣ ΕΡΓΟΥ		ΝΕΔΩΝ 3
ΠΕΡΙΟΧΗ		ΚΑΛΑΜΑΤΑ ΜΕΣΣΗΝΙΑΣ
ΥΔΑΤΟΡΕΜΑ		ΝΕΔΩΝ
ΑΠΟΤΥΠΩΣΗ	Ημ/νια	05/02/2015
	ΟΜΑΔΑ	ΜΠΟΥΝΙΑΣ ΤΙΜΟΛΕΩΝ
Χ	331956.70	ΣΗΜΕΙΟ
Υ	4101199.07	T-3
Ζ	27.20	

ΤΥΠΟΣ	ΑΠΛΗ		
ΥΛΙΚΟ ΚΑΤΑΣΚΕΥΗΣ	ΣΚΥΡΟΔΕΜΑ		
ΔΙΑΣΤΑΣΕΙΣ (ΜxΠ)	x	17.75	
ΑΡΙΘΜΟΣ ΑΝΟΙΓΜΑΤΩΝ	1		
ΠΛΑΤΟΣ ΑΝΟΙΓΜΑΤΩΝ	16.55		
ΔΙΑΣΤΑΣΕΙΣ ΜΕΣΟΒΑΘΡΩΝ (ΜxΠxΥ)	x		x
ΔΙΑΣΤΑΣΕΙΣ ΑΚΡΟΒΑΘΡΩΝ (ΜxΠxΥ)	x	0.60	x 2.55
ΠΑΧΟΣ ΦΟΡΕΑ ΤΕΧΝΙΚΟΥ	0.90		
ΑΝΑΝΤΗ	Σκυρόδεμα		
ΥΨΟΜ. ΠΥΘΜΕΝΑ ΚΟΙΤΗΣ	Ελεύθερη		
23.3	Διευθετημένη		
ΚΑΤΑΝΤΗ			
ΥΨΟΜ. ΠΥΘΜΕΝΑ ΚΟΙΤΗΣ			
ΥΨΟΜΕΤΡΟ ΣΤΑΘΜΗΣ ΝΕΡΟΥ			
ΤΥΠΟΣ ΟΔΟΣΤΡΩΜΑΤΟΣ	άσφαλτος		
ΠΛΑΤΟΣ	12.20	ΥΨΟΜΕΤΡΟ	27.20
ΠΡΟΣΤΑΤΕΥΤΙΚΑ ΟΔΟΣ/ΤΟΣ	κάγκελο		
ΥΨΟΣ ΠΡΟΣΤΑΤΕΥΤΙΚΩΝ	0.90		

ΦΩΤΟΓΡΑΦΙΕΣ	20150205_143936, 20150205_145557, 20150205_150323
-------------	---



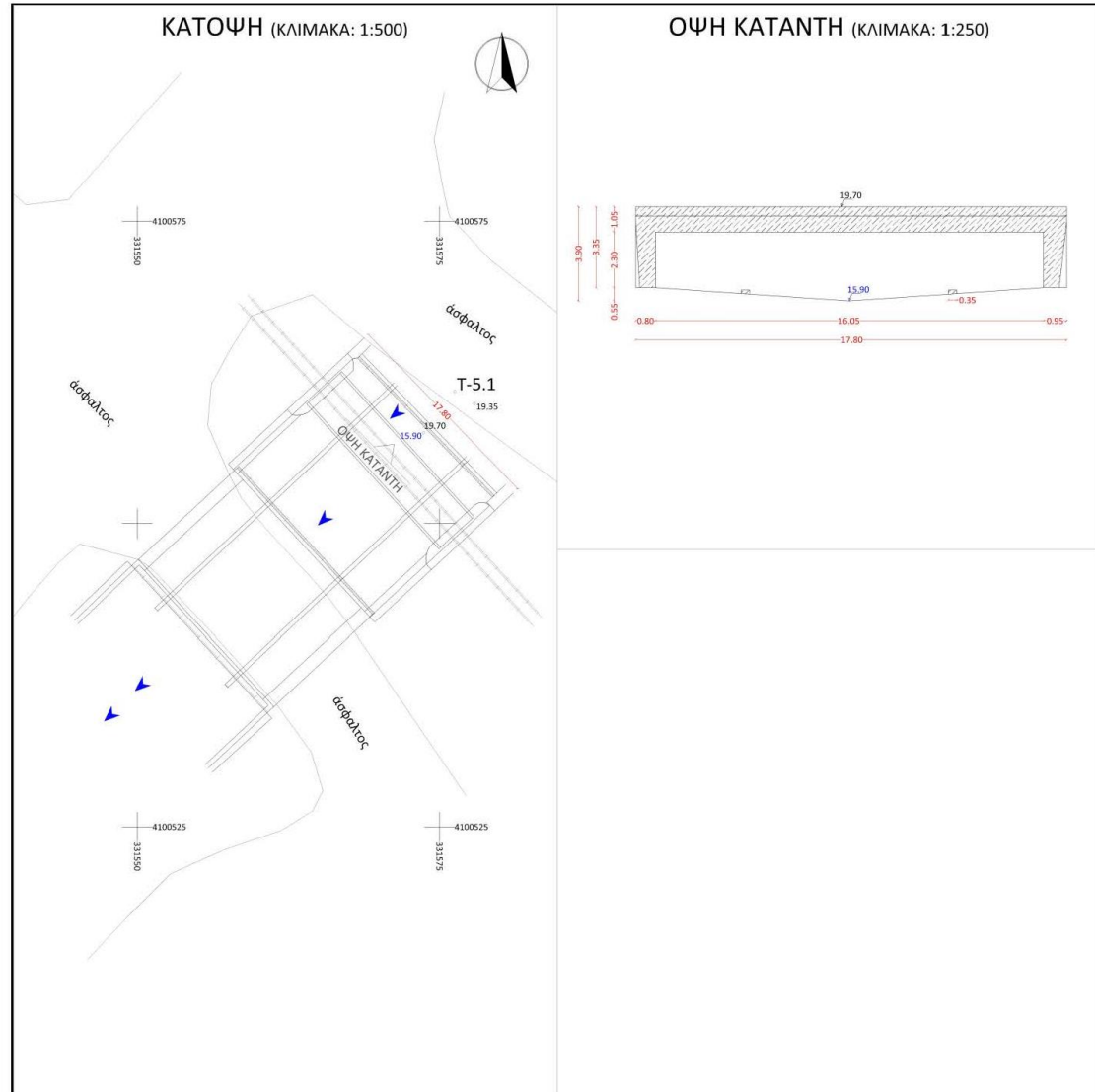
ΠΑΡΑΔΟΤΕΟ 1

Π8: Τοπογραφικές αποτυπώσεις τεχνικών έργων- διατομών

ΤΕΧΝΙΚΟ ΕΡΓΟ		ΓΕΦΥΡΑ
ΠΕΡΙΓΡΑΦΗ		
ΚΩΔΙΚΟΣ ΕΡΓΟΥ		ΝΕΔΩΝ 5.1
ΠΕΡΙΟΧΗ		ΚΑΛΑΜΑΤΑ ΜΕΣΣΗΝΙΑΣ
ΥΔΑΤΟΡΕΜΑ		ΝΕΔΩΝ
ΑΠΟΤΥΠΩΣΗ	Ημ/νια	05/02/2015
	ΟΜΑΔΑ	ΜΠΟΥΝΙΑΣ ΤΙΜΟΛΕΩΝ
Χ	331576.27	ΣΗΜΕΙΟ
Υ	4100560.93	T-5.1
Ζ	19.35	

ΤΥΠΟΣ	ΑΠΛΗ		
ΥΛΙΚΟ ΚΑΤΑΣΚΕΥΗΣ	ΣΚΥΡΟΔΕΜΑ		
ΔΙΑΣΤΑΣΕΙΣ (ΜxΠ)	x	17.80	
ΑΡΙΘΜΟΣ ΑΝΟΙΓΜΑΤΩΝ	1		
ΠΛΑΤΟΣ ΑΝΟΙΓΜΑΤΩΝ	16.05		
ΔΙΑΣΤΑΣΕΙΣ ΜΕΣΟΒΑΘΡΩΝ (ΜxΠxΥ)	x		x
ΔΙΑΣΤΑΣΕΙΣ ΑΚΡΟΒΑΘΡΩΝ (ΜxΠxΥ)	x	0.80	x 2.30
ΠΑΧΟΣ ΦΟΡΕΑ ΤΕΧΝΙΚΟΥ	1.05		
ΑΝΑΝΤΗ			
ΥΨΟΜ. ΠΥΘΜΕΝΑ ΚΟΙΤΗΣ			
ΚΑΤΑΝΤΗ	Σκυρόδεμα		
ΥΨΟΜ. ΠΥΘΜΕΝΑ ΚΟΙΤΗΣ	Ελεύθερη		
15.9	Διευθετημένη		
ΥΨΟΜΕΤΡΟ ΣΤΑΘΜΗΣ ΝΕΡΟΥ			
ΤΥΠΟΣ ΟΔΟΣΤΡΩΜΑΤΟΣ	άσφαλτος		
ΠΛΑΤΟΣ	11.40	ΥΨΟΜΕΤΡΟ	19.35
ΠΡΟΣΤΑΤΕΥΤΙΚΑ ΟΔΟΣ/ΤΟΣ	κάγκελο		
ΥΨΟΣ ΠΡΟΣΤΑΤΕΥΤΙΚΩΝ	1.10		

ΦΩΤΟΓΡΑΦΙΕΣ	20150205_142146, 20150205_142207, 20150205_142630
-------------	---





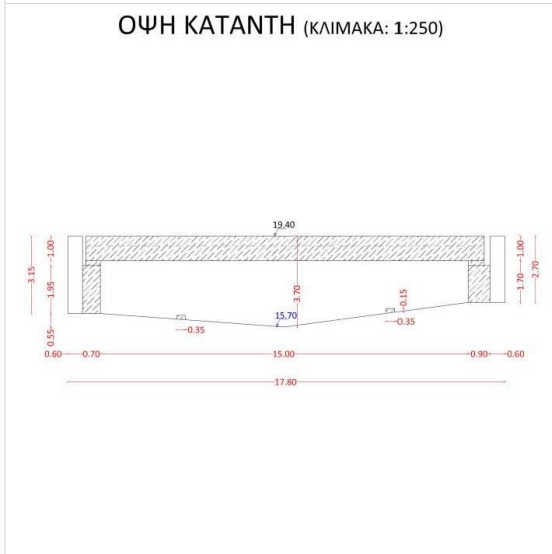
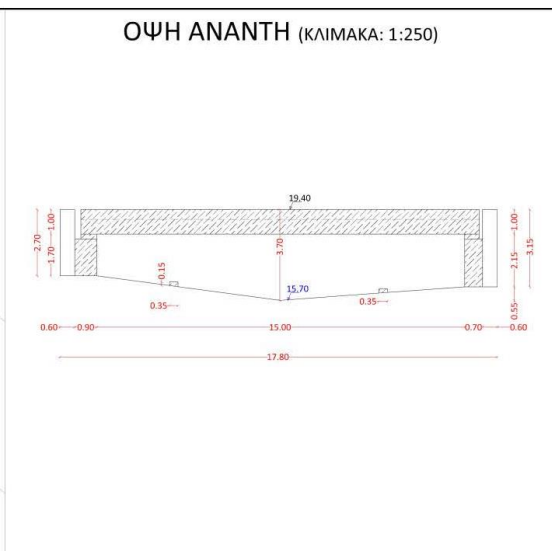
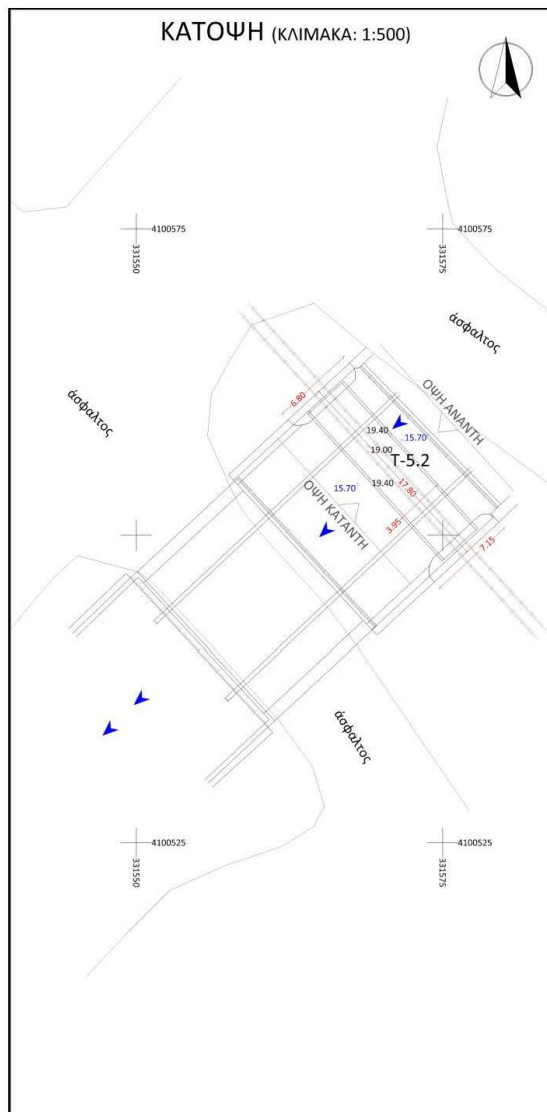
ΠΑΡΑΔΟΤΕΟ 1

Π8: Τοπογραφικές αποτυπώσεις τεχνικών έργων- διατομών

ΤΕΧΝΙΚΟ ΕΡΓΟ		ΓΕΦΥΡΑ	
ΠΕΡΙΓΡΑΦΗ			
ΚΩΔΙΚΟΣ ΕΡΓΟΥ		ΝΕΔΩΝ 5.2	
ΠΕΡΙΟΧΗ		ΚΑΛΑΜΑΤΑ ΜΕΣΣΗΝΙΑΣ	
ΥΔΑΤΟΡΕΜΑ		ΝΕΔΩΝ	
ΑΠΟΤΥΠΩΣΗ		05/02/2015	
Ημ/νια	ΟΜΑΔΑ	ΜΠΟΥΝΙΑΣ ΤΙΜΟΛΕΩΝ	
X	331570.56	ΣΗΜΕΙΟ	
Y	4100555.53	T-5.2	
Z	19.00		

ΤΥΠΟΣ		ΑΠΛΗ	
ΥΛΙΚΟ ΚΑΤΑΣΚΕΥΗΣ		ΑΣΦΑΛΤΟΣ	
ΔΙΑΣΤΑΣΕΙΣ (ΜxΠ)		17.80	x 3.95
ΑΡΙΘΜΟΣ ΑΝΟΙΓΜΑΤΩΝ		1	
ΠΛΑΤΟΣ ΑΝΟΙΓΜΑΤΩΝ		15.00	
ΔΙΑΣΤΑΣΕΙΣ ΜΕΣΟΒΑΘΡΩΝ (ΜxΠxΥ)		x	x
ΔΙΑΣΤΑΣΕΙΣ ΑΚΡΟΒΑΘΡΩΝ (ΜxΠxΥ)		6.80	x 1.50 x 1.95
ΠΑΧΟΣ ΦΟΡΕΑ ΤΕΧΝΙΚΟΥ		1.00	
ΑΝΑΝΤΗ		Σκυρόδεμα	
ΥΨΟΜ. ΠΥΘΜΕΝΑ ΚΟΙΤΗΣ		Ελεύθερη	
15.7		Διευθετημένη	
ΚΑΤΑΝΤΗ		Σκυρόδεμα	
ΥΨΟΜ. ΠΥΘΜΕΝΑ ΚΟΙΤΗΣ		Ελεύθερη	
15.7		Διευθετημένη	
ΥΨΟΜΕΤΡΟ ΣΤΑΘΜΗΣ ΝΕΡΟΥ			
ΤΥΠΟΣ ΟΔΟΣΤΡΩΜΑΤΟΣ		σιδηροδρομική γραμμή	
ΠΛΑΤΟΣ	1.00	ΥΨΟΜΕΤΡΟ	19.00
ΠΡΟΣΤΑΤΕΥΤΙΚΑ ΟΔΟΣ/ΤΟΣ		κάγκελο	
ΥΨΟΣ ΠΡΟΣΤΑΤΕΥΤΙΚΩΝ		1.10	

ΦΩΤΟΓΡΑΦΙΕΣ	20150205_142241, 20150205_142647, 20150205_142227
-------------	---



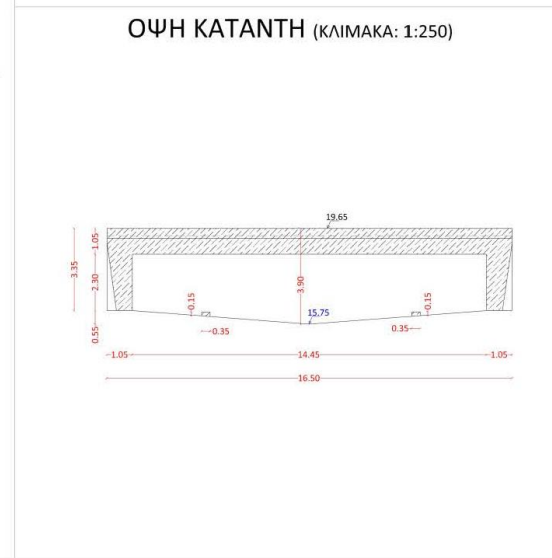
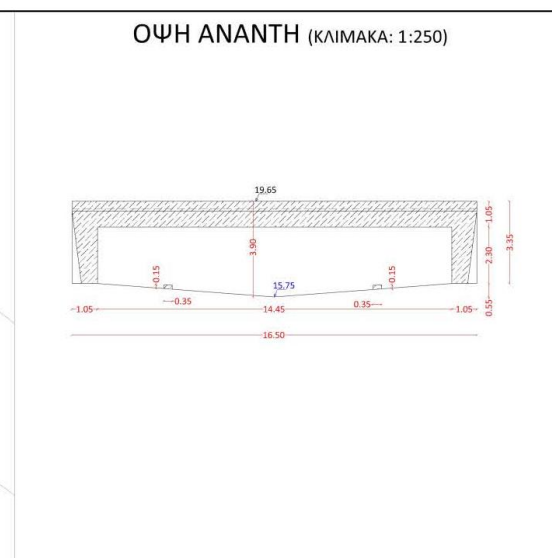
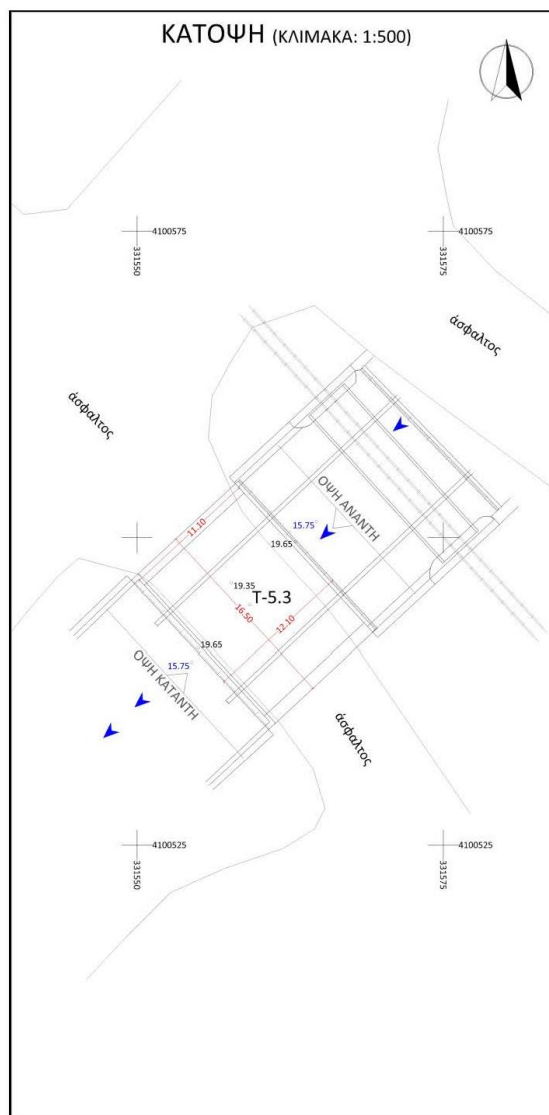
ΠΑΡΑΔΟΤΕΟ 1

Π8: Τοπογραφικές αποτυπώσεις τεχνικών έργων- διατομών

ΤΕΧΝΙΚΟ ΕΡΓΟ		ΓΕΦΥΡΑ
ΠΕΡΙΓΡΑΦΗ		
ΚΩΔΙΚΟΣ ΕΡΓΟΥ		ΝΕΔΩΝ 5.3
ΠΕΡΙΟΧΗ		ΚΑΛΑΜΑΤΑ ΜΕΣΣΗΝΙΑΣ
ΥΔΑΤΟΡΕΜΑ		ΝΕΔΩΝ
ΑΠΟΤΥΠΩΣΗ	Ημ/νια	05/02/2015
	ΟΜΑΔΑ	ΜΠΟΥΝΙΑΣ ΤΙΜΟΛΕΩΝ
Χ	331559.22	ΣΗΜΕΙΟ
Υ	4100544.55	T-5.3
Z	19.35	

ΤΥΠΟΣ	ΑΠΛΗ				
ΥΛΙΚΟ ΚΑΤΑΣΚΕΥΗΣ	ΣΚΥΡΟΔΕΜΑ				
ΔΙΑΣΤΑΣΕΙΣ (ΜxΠ)	16.50	x	12.10		
ΑΡΙΘΜΟΣ ΑΝΟΙΓΜΑΤΩΝ	1				
ΠΛΑΤΟΣ ΑΝΟΙΓΜΑΤΩΝ	14.45				
ΔΙΑΣΤΑΣΕΙΣ ΜΕΣΟΒΑΘΡΩΝ (ΜxΠxΥ)		x	x		
ΔΙΑΣΤΑΣΕΙΣ ΑΚΡΟΒΑΘΡΩΝ (ΜxΠxΥ)	11.10	x	1.05	x	2.30
ΠΑΧΟΣ ΦΟΡΕΑ ΤΕΧΝΙΚΟΥ	1.05				
ΑΝΑΝΤΗ	Σκυρόδεμα				
ΥΨΟΜ. ΠΥΘΜΕΝΑ ΚΟΙΤΗΣ	Ελεύθερη				
	15.75				
ΚΑΤΑΝΤΗ	Σκυρόδεμα				
ΥΨΟΜ. ΠΥΘΜΕΝΑ ΚΟΙΤΗΣ	Ελεύθερη				
	15.75				
ΥΨΟΜΕΤΡΟ ΣΤΑΘΜΗΣ ΝΕΡΟΥ					
ΤΥΠΟΣ ΟΔΟΣΤΡΩΜΑΤΟΣ	άσφαλτος				
ΠΛΑΤΟΣ	9.10	ΥΨΟΜΕΤΡΟ	19.35		
ΠΡΟΣΤΑΤΕΥΤΙΚΑ ΟΔΟΣ/ΤΟΣ	κάγκελο				
ΥΨΟΣ ΠΡΟΣΤΑΤΕΥΤΙΚΩΝ	1.10				

ΦΩΤΟΓΡΑΦΙΕΣ	20150205_142718, 20150205_142801, 20150205_142703
-------------	--



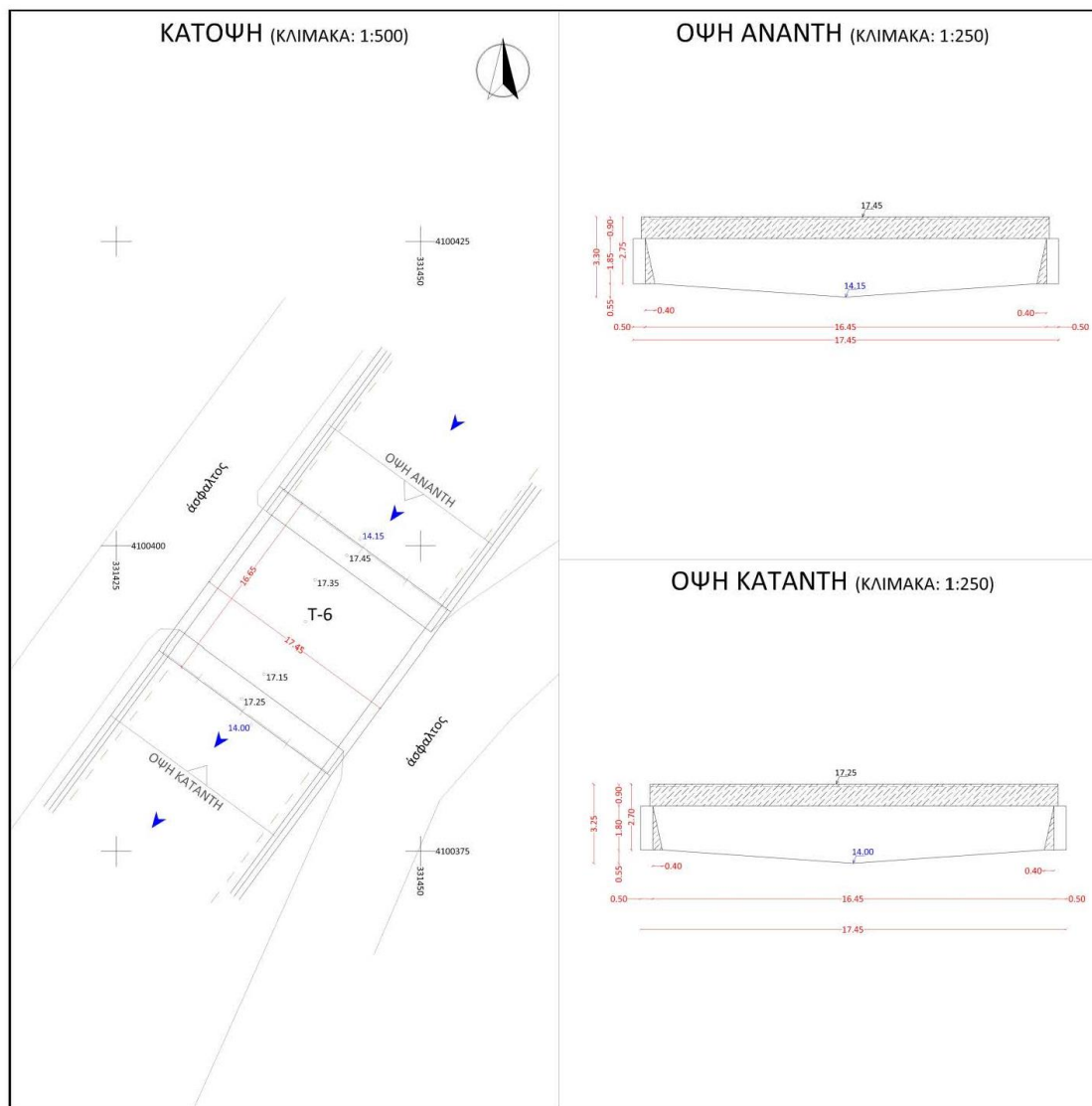
ΠΑΡΑΔΟΤΕΟ 1

Π8: Τοπογραφικές αποτυπώσεις τεχνικών έργων- διατομών

ΤΕΧΝΙΚΟ ΕΡΓΟ		ΓΕΦΥΡΑ	
ΠΕΡΙΓΡΑΦΗ			
ΚΩΔΙΚΟΣ ΕΡΓΟΥ		ΝΕΔΩΝ 6	
ΠΕΡΙΟΧΗ		ΚΑΛΑΜΑΤΑ ΜΕΣΣΗΝΙΑΣ	
ΥΔΑΤΟΡΕΜΑ		ΝΕΔΩΝ	
ΑΠΟΤΥΠΩΣΗ	Ημ/νια	05/02/2015	
	ΟΜΑΔΑ	ΜΠΟΥΝΙΑΣ ΤΙΜΟΛΕΩΝ	
Χ	331440.56	ΣΗΜΕΙΟ	
Υ	4100393.78	T-6	
Ζ	17.25		

ΤΥΠΟΣ	ΑΠΛΗ		
ΥΛΙΚΟ ΚΑΤΑΣΚΕΥΗΣ	ΣΚΥΡΟΔΕΜΑ		
ΔΙΑΣΤΑΣΕΙΣ (ΜxΠ)	17.45	x	16.65
ΑΡΙΘΜΟΣ ΑΝΟΙΓΜΑΤΩΝ	1		
ΠΛΑΤΟΣ ΑΝΟΙΓΜΑΤΩΝ	16.45		
ΔΙΑΣΤΑΣΕΙΣ ΜΕΣΟΒΑΘΡΩΝ (ΜxΠxΥ)		x	x
ΔΙΑΣΤΑΣΕΙΣ ΑΚΡΟΒΑΘΡΩΝ (ΜxΠxΥ)	16.65	x	0.50 x 1.85
ΠΑΧΟΣ ΦΟΡΕΑ ΤΕΧΝΙΚΟΥ	0.90		
ΑΝΑΝΤΗ	Σκυρόδεμα		
ΥΨΟΜ. ΠΥΘΜΕΝΑ ΚΟΙΤΗΣ	Ελεύθερη		
14.15	Διευθετημένη		
ΚΑΤΑΝΤΗ	Σκυρόδεμα		
ΥΨΟΜ. ΠΥΘΜΕΝΑ ΚΟΙΤΗΣ	Ελεύθερη		
14	Διευθετημένη		
ΥΨΟΜΕΤΡΟ ΣΤΑΘΜΗΣ ΝΕΡΟΥ			
ΤΥΠΟΣ ΟΔΟΣΤΡΩΜΑΤΟΣ	άσφαλτος		
ΠΛΑΤΟΣ	12.05	ΥΨΟΜΕΤΡΟ	17.25
ΠΡΟΣΤΑΤΕΥΤΙΚΑ ΟΔΟΣ/ΤΟΣ	κάγκελο		
ΥΨΟΣ ΠΡΟΣΤΑΤΕΥΤΙΚΩΝ	0.90		

ΦΩΤΟΓΡΑΦΙΕΣ	20150205_130847, 20150205_130859, 20150205_130944
-------------	--



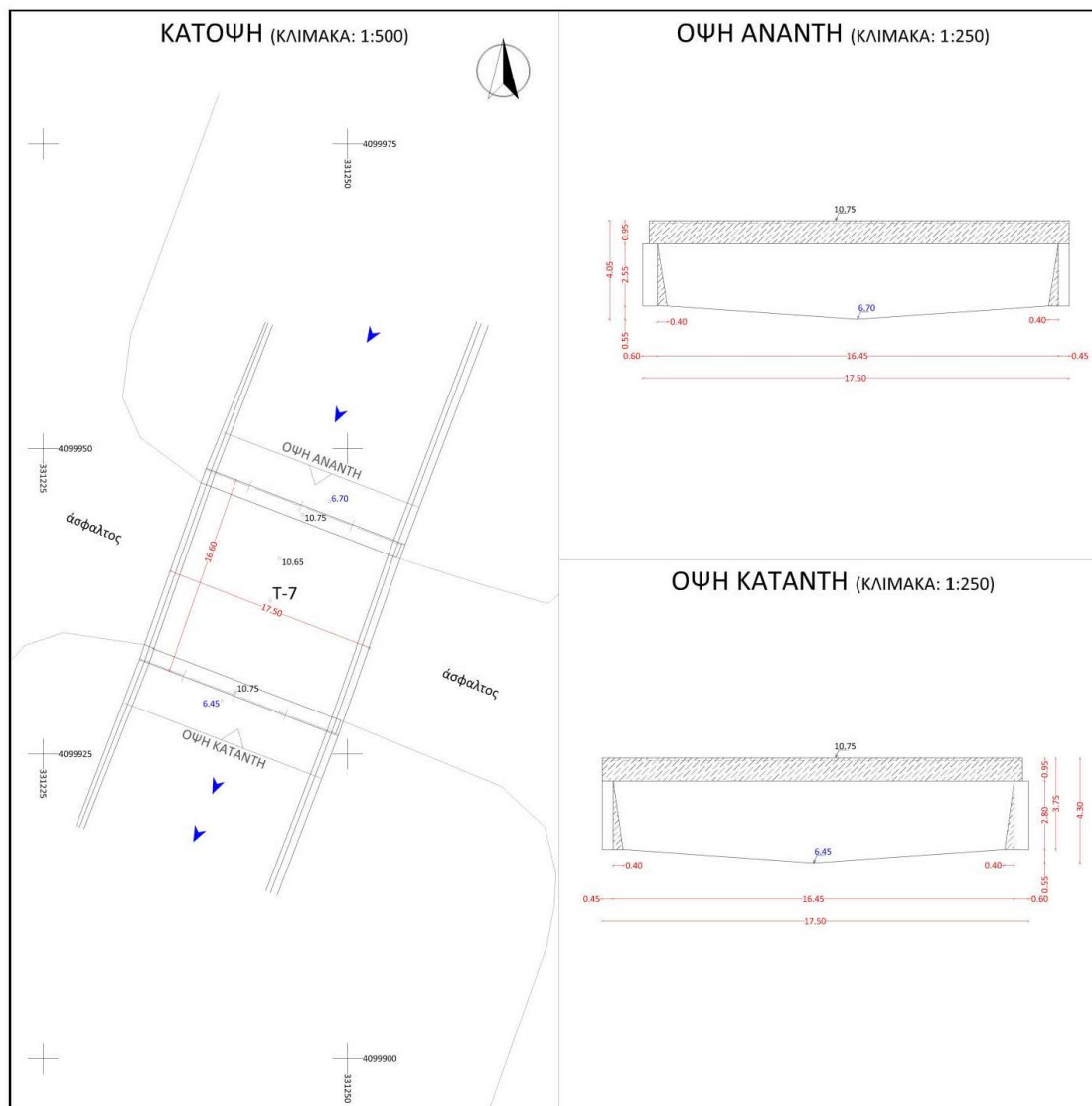
ΠΑΡΑΔΟΤΕΟ 1

Π8: Τοπογραφικές αποτυπώσεις τεχνικών έργων- διατομών

ΤΕΧΝΙΚΟ ΕΡΓΟ		ΓΕΦΥΡΑ	
ΠΕΡΙΓΡΑΦΗ			
ΚΩΔΙΚΟΣ ΕΡΓΟΥ		ΝΕΔΩΝ 7	
ΠΕΡΙΟΧΗ		ΚΑΛΑΜΑΤΑ ΜΕΣΣΗΝΙΑΣ	
ΥΔΑΤΟΡΕΜΑ		ΝΕΔΩΝ	
ΑΠΟΤΥΠΩΣΗ	Ημ/νια	05/02/2015	
	ΟΜΑΔΑ	ΜΠΟΥΝΙΑΣ ΤΙΜΟΛΕΩΝ	
Χ	331243.67	ΣΗΜΕΙΟ	
Υ	4099937.52	T-7	
Ζ	10.65		

ΤΥΠΟΣ	ΑΠΛΗ		
ΥΛΙΚΟ ΚΑΤΑΣΚΕΥΗΣ	ΣΚΥΡΟΔΕΜΑ		
ΔΙΑΣΤΑΣΕΙΣ (ΜxΠ)	17.50	x	16.60
ΑΡΙΘΜΟΣ ΑΝΟΙΓΜΑΤΩΝ	1		
ΠΛΑΤΟΣ ΑΝΟΙΓΜΑΤΩΝ	16.45		
ΔΙΑΣΤΑΣΕΙΣ ΜΕΣΟΒΑΘΡΩΝ (ΜxΠxΥ)		x	x
ΔΙΑΣΤΑΣΕΙΣ ΑΚΡΟΒΑΘΡΩΝ (ΜxΠxΥ)	16.60	x	0.60 x 2.80
ΠΑΧΟΣ ΦΟΡΕΑ ΤΕΧΝΙΚΟΥ	0.95		
ΑΝΑΝΤΗ	Σκυρόδεμα		
ΥΨΟΜ. ΠΥΘΜΕΝΑ ΚΟΙΤΗΣ	Ελεύθερη		
	6.7	Διευθετημένη	
ΚΑΤΑΝΤΗ	Σκυρόδεμα		
ΥΨΟΜ. ΠΥΘΜΕΝΑ ΚΟΙΤΗΣ	Ελεύθερη		
	6.45	Διευθετημένη	
ΥΨΟΜΕΤΡΟ ΣΤΑΘΜΗΣ ΝΕΡΟΥ			
ΤΥΠΟΣ ΟΔΟΣΤΡΩΜΑΤΟΣ	άσφαλτος		
ΠΛΑΤΟΣ	14.05	ΥΨΟΜΕΤΡΟ	10.65
ΠΡΟΣΤΑΤΕΥΤΙΚΑ ΟΔΟΣ/ΤΟΣ	κάγκελο		
ΥΨΟΣ ΠΡΟΣΤΑΤΕΥΤΙΚΩΝ	0.90		

ΦΩΤΟΓΡΑΦΙΕΣ	20150205_124302, 20150205_124412, 20150205_125223
-------------	--



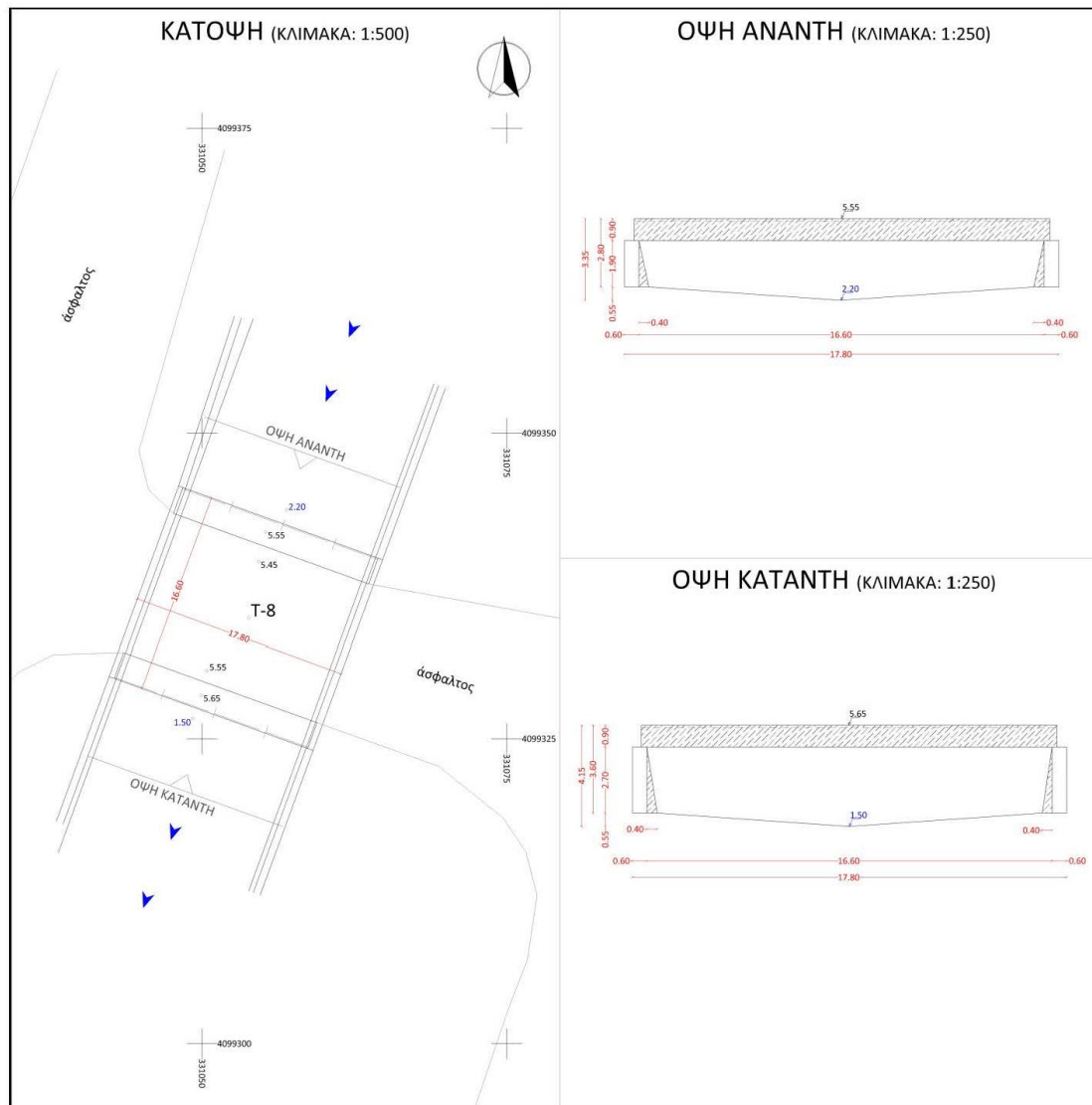
ΠΑΡΑΔΟΤΕΟ 1

Π8: Τοπογραφικές αποτυπώσεις τεχνικών έργων- διατομών

ΤΕΧΝΙΚΟ ΕΡΓΟ		ΓΕΦΥΡΑ
ΠΕΡΙΓΡΑΦΗ		
ΚΩΔΙΚΟΣ ΕΡΓΟΥ		ΝΕΔΩΝ 8
ΠΕΡΙΟΧΗ		ΚΑΛΑΜΑΤΑ ΜΕΣΣΗΝΙΑΣ
ΥΔΑΤΟΡΕΜΑ		ΝΕΔΩΝ
ΑΠΟΤΥΠΩΣΗ	Ημ/νια	05/02/2015
	ΟΜΑΔΑ	ΜΠΟΥΝΙΑΣ ΤΙΜΟΛΕΩΝ
Χ	331053.84	ΣΗΜΕΙΟ
Υ	4099334.87	T-8
Ζ	5.50	

ΤΥΠΟΣ	ΑΠΛΗ		
ΥΛΙΚΟ ΚΑΤΑΣΚΕΥΗΣ	ΣΚΥΡΟΔΕΜΑ		
ΔΙΑΣΤΑΣΕΙΣ (ΜxΠ)	17.80	x	16.60
ΑΡΙΘΜΟΣ ΑΝΟΙΓΜΑΤΩΝ	1		
ΠΛΑΤΟΣ ΑΝΟΙΓΜΑΤΩΝ	16.60		
ΔΙΑΣΤΑΣΕΙΣ ΜΕΣΟΒΑΘΡΩΝ (ΜxΠxΥ)		x	x
ΔΙΑΣΤΑΣΕΙΣ ΑΚΡΟΒΑΘΡΩΝ (ΜxΠxΥ)	16.60	x	0.60 x 2.70
ΠΑΧΟΣ ΦΟΡΕΑ ΤΕΧΝΙΚΟΥ	0.90		
ΑΝΑΝΤΗ	Σκυρόδεμα		
ΥΨΟΜ. ΠΥΘΜΕΝΑ ΚΟΙΤΗΣ	Ελεύθερη		
	2.2	Διευθετημένη	
ΚΑΤΑΝΤΗ	Σκυρόδεμα		
ΥΨΟΜ. ΠΥΘΜΕΝΑ ΚΟΙΤΗΣ	Ελεύθερη		
	1.5	Διευθετημένη	
ΥΨΟΜΕΤΡΟ ΣΤΑΘΜΗΣ ΝΕΡΟΥ			
ΤΥΠΟΣ ΟΔΟΣΤΡΩΜΑΤΟΣ	άσφαλτος		
ΠΛΑΤΟΣ	12.10	ΥΨΟΜΕΤΡΟ	5.50
ΠΡΟΣΤΑΤΕΥΤΙΚΑ ΟΔΟΣ/ΤΟΣ	κάγκελο		
ΥΨΟΣ ΠΡΟΣΤΑΤΕΥΤΙΚΩΝ	0.90		

ΦΩΤΟΓΡΑΦΙΕΣ	20150205_120940, 20150205_121006, 20150205_121625
-------------	--



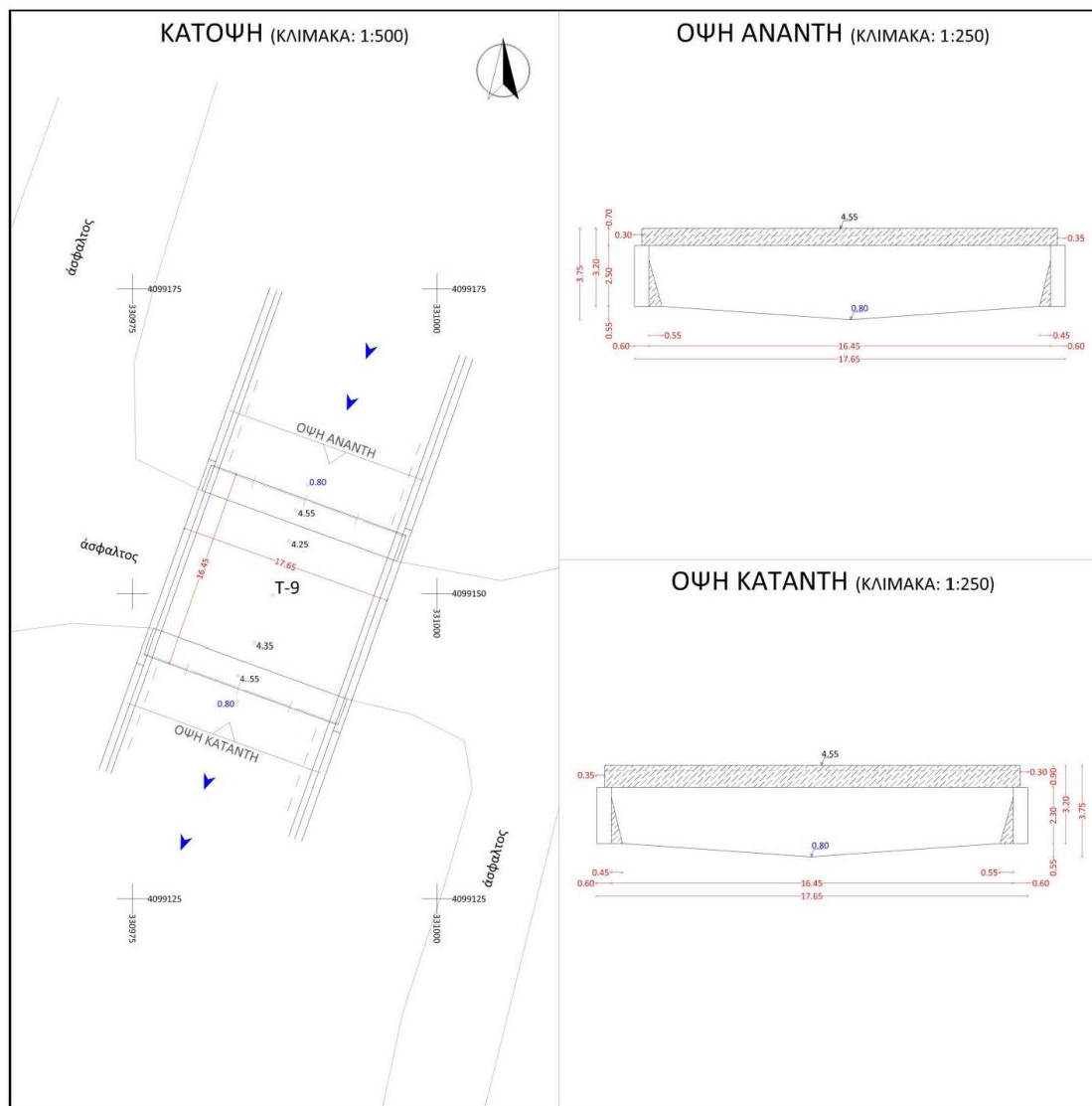
ΠΑΡΑΔΟΤΕΟ 1

Π8: Τοπογραφικές αποτυπώσεις τεχνικών έργων- διατομών

ΤΕΧΝΙΚΟ ΕΡΓΟ		ΓΕΦΥΡΑ
ΠΕΡΙΓΡΑΦΗ		
ΚΩΔΙΚΟΣ ΕΡΓΟΥ		ΝΕΔΩΝ 9
ΠΕΡΙΟΧΗ		ΚΑΛΑΜΑΤΑ ΜΕΣΣΗΝΙΑΣ
ΥΔΑΤΟΡΕΜΑ		ΝΕΔΩΝ
ΑΠΟΤΥΠΩΣΗ	Ημ/νια	05/02/2015
	ΟΜΑΔΑ	ΜΠΟΥΝΙΑΣ ΤΙΜΟΛΕΩΝ
Χ	330986.53	ΣΗΜΕΙΟ
Υ	4099149.88	T-9
Ζ	4.30	

ΤΥΠΟΣ	ΑΠΛΗ		
ΥΛΙΚΟ ΚΑΤΑΣΚΕΥΗΣ	ΣΚΥΡΟΔΕΜΑ		
ΔΙΑΣΤΑΣΕΙΣ (ΜxΠ)	17.65	x	16.45
ΑΡΙΘΜΟΣ ΑΝΟΙΓΜΑΤΩΝ	1		
ΠΛΑΤΟΣ ΑΝΟΙΓΜΑΤΩΝ	16.45		
ΔΙΑΣΤΑΣΕΙΣ ΜΕΣΟΒΑΘΡΩΝ (ΜxΠxΥ)		x	x
ΔΙΑΣΤΑΣΕΙΣ ΑΚΡΟΒΑΘΡΩΝ (ΜxΠxΥ)	16.45	x	0.60 x 2.50
ΠΑΧΟΣ ΦΟΡΕΑ ΤΕΧΝΙΚΟΥ	0.90		
ΑΝΑΝΤΗ	Σκυρόδεμα		
ΥΨΟΜ. ΠΥΘΜΕΝΑ ΚΟΙΤΗΣ	Ελεύθερη		
	0.8	Διευθετημένη	
ΚΑΤΑΝΤΗ	Σκυρόδεμα		
ΥΨΟΜ. ΠΥΘΜΕΝΑ ΚΟΙΤΗΣ	Ελεύθερη		
	0.8	Διευθετημένη	
ΥΨΟΜΕΤΡΟ ΣΤΑΘΜΗΣ ΝΕΡΟΥ			
ΤΥΠΟΣ ΟΔΟΣΤΡΩΜΑΤΟΣ	άσφαλτος		
ΠΛΑΤΟΣ	12.00	ΥΨΟΜΕΤΡΟ	4.30
ΠΡΟΣΤΑΤΕΥΤΙΚΑ ΟΔΟΣ/ΤΟΣ	κάγκελο		
ΥΨΟΣ ΠΡΟΣΤΑΤΕΥΤΙΚΩΝ	0.90		

ΦΩΤΟΓΡΑΦΙΕΣ	20150205_115229, 20150205_115310, 20150205_115158
-------------	--



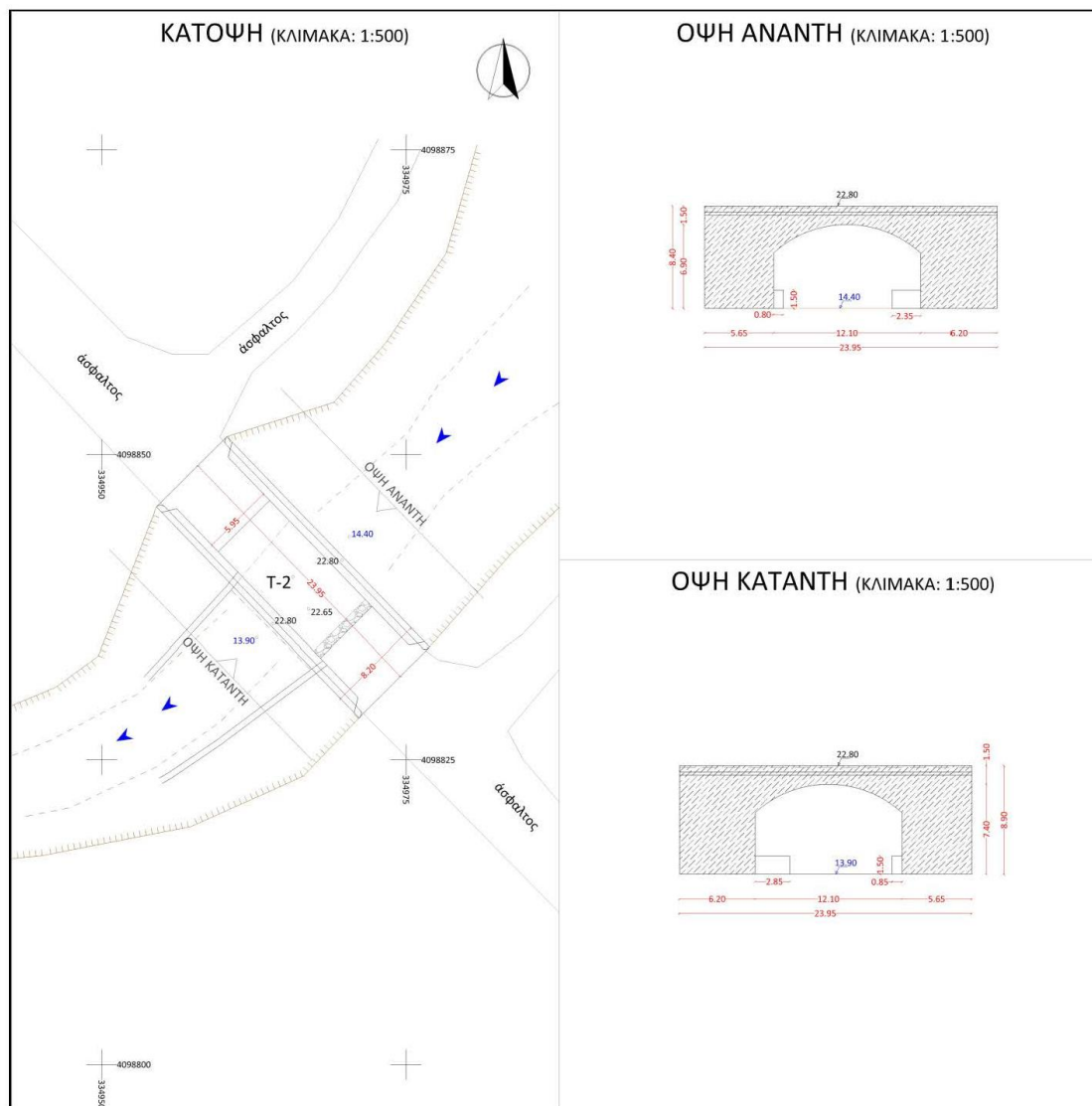
ΠΑΡΑΔΟΤΕΟ 1

Π8: Τοπογραφικές αποτυπώσεις τεχνικών έργων- διατομών

ΤΕΧΝΙΚΟ ΕΡΓΟ		ΓΕΦΥΡΑ
ΠΕΡΙΓΡΑΦΗ		
ΚΩΔΙΚΟΣ ΕΡΓΟΥ		ΞΕΡΙΛΑΣ 2
ΠΕΡΙΟΧΗ		ΚΑΛΑΜΑΤΑ ΜΕΣΣΗΝΙΑΣ
ΥΔΑΤΟΡΕΜΑ		ΞΕΡΙΛΑΣ
ΑΠΟΤΥΠΩΣΗ	Ημ/νια	05/02/2015
	ΟΜΑΔΑ	ΜΠΟΥΝΙΑΣ ΤΙΜΟΛΕΩΝ
Χ	334965.72	ΣΗΜΕΙΟ
Υ	4098839.96	T-2
Z	22.65	

ΤΥΠΟΣ	ΑΠΛΗ		
ΥΛΙΚΟ ΚΑΤΑΣΚΕΥΗΣ	ΠΕΤΡΑ-ΣΚΥΡΟΔΕΜΑ		
ΔΙΑΣΤΑΣΕΙΣ (ΜxΠ)	23.95	x	8.20
ΑΡΙΘΜΟΣ ΑΝΟΙΓΜΑΤΩΝ	1		
ΠΛΑΤΟΣ ΑΝΟΙΓΜΑΤΩΝ	12.10		
ΔΙΑΣΤΑΣΕΙΣ ΜΕΣΟΒΑΘΡΩΝ (ΜxΠxΥ)		x	x
ΔΙΑΣΤΑΣΕΙΣ ΑΚΡΟΒΑΘΡΩΝ (ΜxΠxΥ)	5.95	x	5.65 x 6.90
ΠΑΧΟΣ ΦΟΡΕΑ ΤΕΧΝΙΚΟΥ	1.50		
ΑΝΑΝΤΗ	Φυσική		
ΥΨΟΜ. ΠΥΘΜΕΝΑ ΚΟΙΤΗΣ	14.4	Μη Διευθετημένη	
ΚΑΤΑΝΤΗ	Σκυρόδεμα		
ΥΨΟΜ. ΠΥΘΜΕΝΑ ΚΟΙΤΗΣ	13.9	Διευθετημένη	
ΥΨΟΜΕΤΡΟ ΣΤΑΘΜΗΣ ΝΕΡΟΥ			
ΤΥΠΟΣ ΟΔΟΣΤΡΩΜΑΤΟΣ	άσφαλτος		
ΠΛΑΤΟΣ	6.00	ΥΨΟΜΕΤΡΟ	22.65
ΠΡΟΣΤΑΤΕΥΤΙΚΑ ΟΔΟΣ/ΤΟΣ	σκυρόδεμα		
ΥΨΟΣ ΠΡΟΣΤΑΤΕΥΤΙΚΩΝ	0.50		

ΦΩΤΟΓΡΑΦΙΕΣ	20150205_100822, 20150205_100853, 20150205_104224
-------------	--



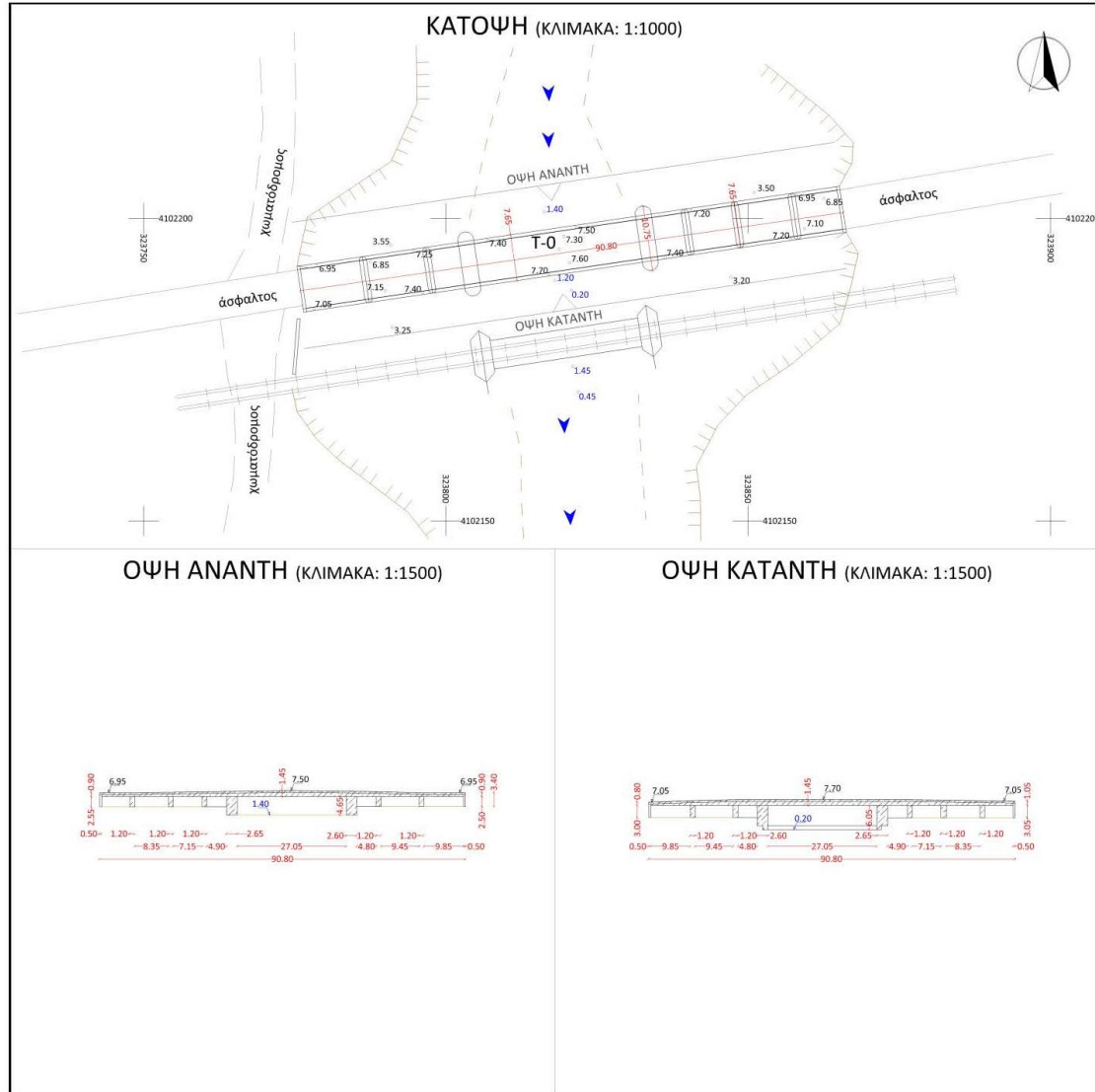
ΠΑΡΑΔΟΤΕΟ 1

Π8: Τοπογραφικές αποτυπώσεις τεχνικών έργων- διατομών

ΤΕΧΝΙΚΟ ΕΡΓΟ		ΓΕΦΥΡΑ
ΠΕΡΙΓΡΑΦΗ		
ΚΩΔΙΚΟΣ ΕΡΓΟΥ		ΠΑΜΙΣΟΣ 0
ΠΕΡΙΟΧΗ		ΜΕΣΣΗΝΗ ΜΕΣΣΗΝΙΑΣ
ΥΔΑΤΟΡΕΜΑ		ΠΑΜΙΣΟΣ
ΑΠΟΤΥΠΩΣΗ	Ημ/νια	06/02/2015
	ΟΜΑΔΑ	ΜΠΟΥΝΙΑΣ ΤΙΜΟΛΕΩΝ
Χ	323818.72	ΣΗΜΕΙΟ
Υ	4102194.93	T-0
Ζ	7.45	

ΤΥΠΟΣ	ΤΟΞΩΤΗ		
ΥΛΙΚΟ ΚΑΤΑΣΚΕΥΗΣ	ΣΚΥΡΟΔΕΜΑ		
ΔΙΑΣΤΑΣΕΙΣ (ΜxΠ)	90.80	x	7.65
ΑΡΙΘΜΟΣ ΑΝΟΙΓΜΑΤΩΝ	8		
ΠΛΑΤΟΣ ΑΝΟΙΓΜΑΤΩΝ	27.05		
ΔΙΑΣΤΑΣΕΙΣ ΜΕΣΟΒΑΘΡΩΝ (ΜxΠxΥ)	10.75	x	2.60 x 4.65
ΔΙΑΣΤΑΣΕΙΣ ΑΚΡΟΒΑΘΡΩΝ (ΜxΠxΥ)	7.65	x	1.20 x 3.00
ΠΑΧΟΣ ΦΟΡΕΑ ΤΕΧΝΙΚΟΥ	1.45		
ΑΝΑΝΤΗ	Φυσική		
ΥΨΟΜ. ΠΥΘΟΜΕΝΑ ΚΟΙΤΗΣ	Ελεύθερη		
	1.4	Μη Διευθετημένη	
ΚΑΤΑΝΤΗ	Σκυρόδεμα		
ΥΨΟΜ. ΠΥΘΟΜΕΝΑ ΚΟΙΤΗΣ	Ελεύθερη		
	1.2	Διευθετημένη	
ΥΨΟΜΕΤΡΟ ΣΤΑΘΜΗΣ ΝΕΡΟΥ			
ΤΥΠΟΣ ΟΔΟΣΤΡΩΜΑΤΟΣ	άσφαλτος		
ΠΛΑΤΟΣ	6.50	ΥΨΟΜΕΤΡΟ	7.45
ΠΡΟΣΤΑΤΕΥΤΙΚΑ ΟΔΟΣ/ΤΟΣ	σκυρόδεμα		
ΥΨΟΣ ΠΡΟΣΤΑΤΕΥΤΙΚΩΝ	0.50		

ΦΩΤΟΓΡΑΦΙΕΣ	20150206_135558, 20150206_135713, 20150206_135740, 20150206_135817,
-------------	--





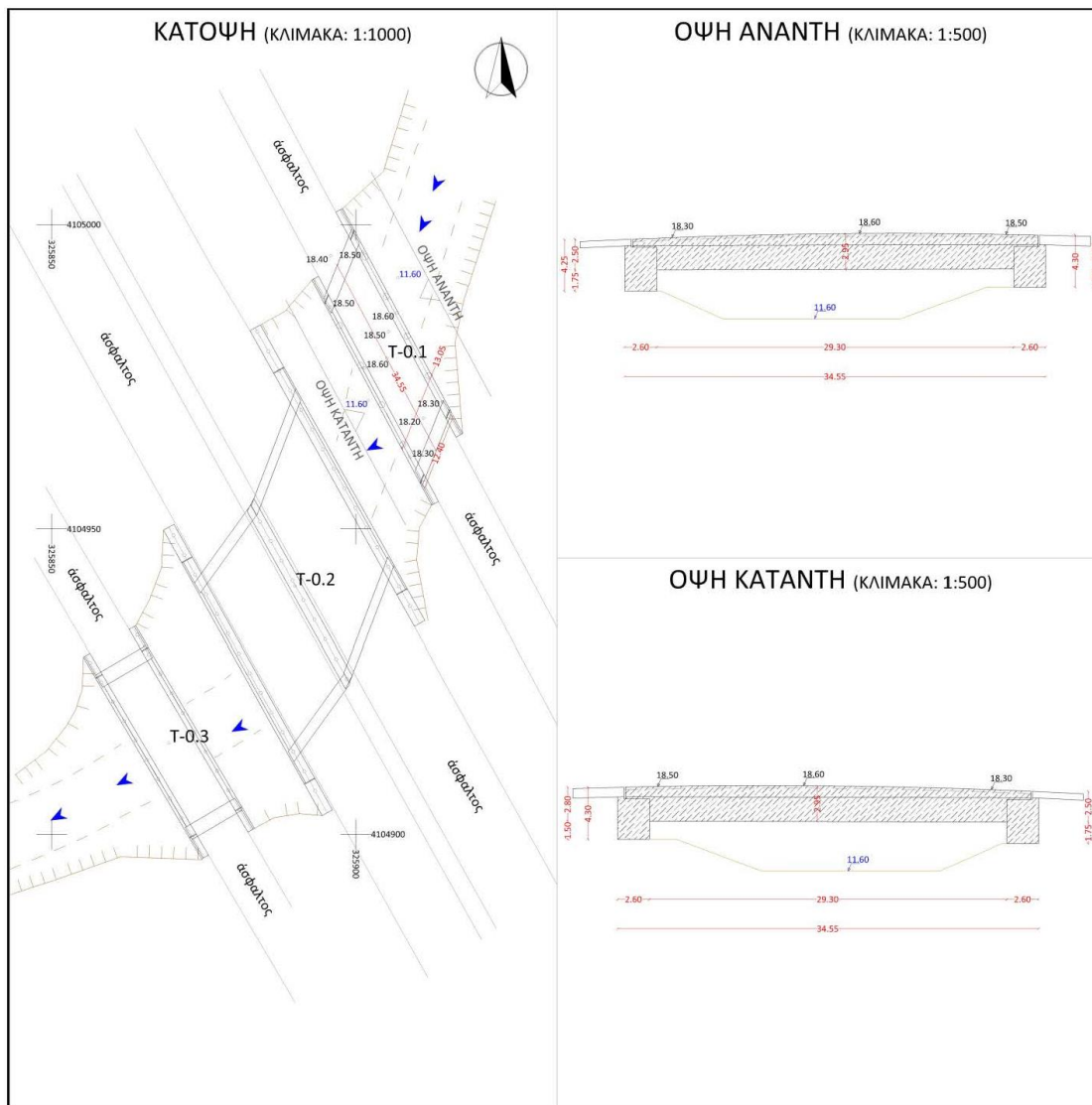
ΠΑΡΑΔΟΤΕΟ 1

Π8: Τοπογραφικές αποτυπώσεις τεχνικών έργων- διατομών

ΤΕΧΝΙΚΟ ΕΡΓΟ		ΓΕΦΥΡΑ	
ΠΕΡΙΓΡΑΦΗ			
ΚΩΔΙΚΟΣ ΕΡΓΟΥ		ΤΖΙΡΟΡΕΜΑ 0.1	
ΠΕΡΙΟΧΗ		ΘΟΥΡΙΑ ΜΕΣΣΗΝΙΑΣ	
ΥΔΑΤΟΡΕΜΑ		ΤΖΙΡΟΡΕΜΑ	
ΑΠΟΤΥΠΩΣΗ	Ημ/νια	08/02/2015	
	ΟΜΑΔΑ	ΜΠΟΥΝΙΑΣ ΤΙΜΟΛΕΩΝ	
Χ	325905.11	ΣΗΜΕΙΟ	
Υ	4104978.04	T-0.1	
Ζ	18.50		

ΤΥΠΟΣ	ΤΟΞΩΤΗ		
ΥΛΙΚΟ ΚΑΤΑΣΚΕΥΗΣ	ΣΚΥΡΟΔΕΜΑ		
ΔΙΑΣΤΑΣΕΙΣ (ΜxΠ)	34.55	x	13.05
ΑΡΙΘΜΟΣ ΑΝΟΙΓΜΑΤΩΝ	1		
ΠΛΑΤΟΣ ΑΝΟΙΓΜΑΤΩΝ	29.30		
ΔΙΑΣΤΑΣΕΙΣ ΜΕΣΟΒΑΘΡΩΝ (ΜxΠxΥ)		x	x
ΔΙΑΣΤΑΣΕΙΣ ΑΚΡΟΒΑΘΡΩΝ (ΜxΠxΥ)	12.40	x	2.60 x 1.75
ΠΑΧΟΣ ΦΟΡΕΑ ΤΕΧΝΙΚΟΥ	2.50		
ΑΝΑΝΤΗ	Φυσική		
ΥΨΟΜ. ΠΥΘΟΜΕΝΑ ΚΟΙΤΗΣ	Ελεύθερη		
	11.6		
ΚΑΤΑΝΤΗ	Φυσική		
ΥΨΟΜ. ΠΥΘΟΜΕΝΑ ΚΟΙΤΗΣ	Ελεύθερη		
	11.6		
ΥΨΟΜΕΤΡΟ ΣΤΑΘΜΗΣ ΝΕΡΟΥ			
ΤΥΠΟΣ ΟΔΟΣΤΡΩΜΑΤΟΣ	άσφαλτος		
ΠΛΑΤΟΣ	7.50	ΥΨΟΜΕΤΡΟ	18.50
ΠΡΟΣΤΑΤΕΥΤΙΚΑ ΟΔΟΣ/ΤΟΣ	μεταλλικό στηθαίο		
ΥΨΟΣ ΠΡΟΣΤΑΤΕΥΤΙΚΩΝ	0.90		

ΦΩΤΟΓΡΑΦΙΕΣ	20150208_122956, 20150208_123043, 20150208_123242
-------------	--



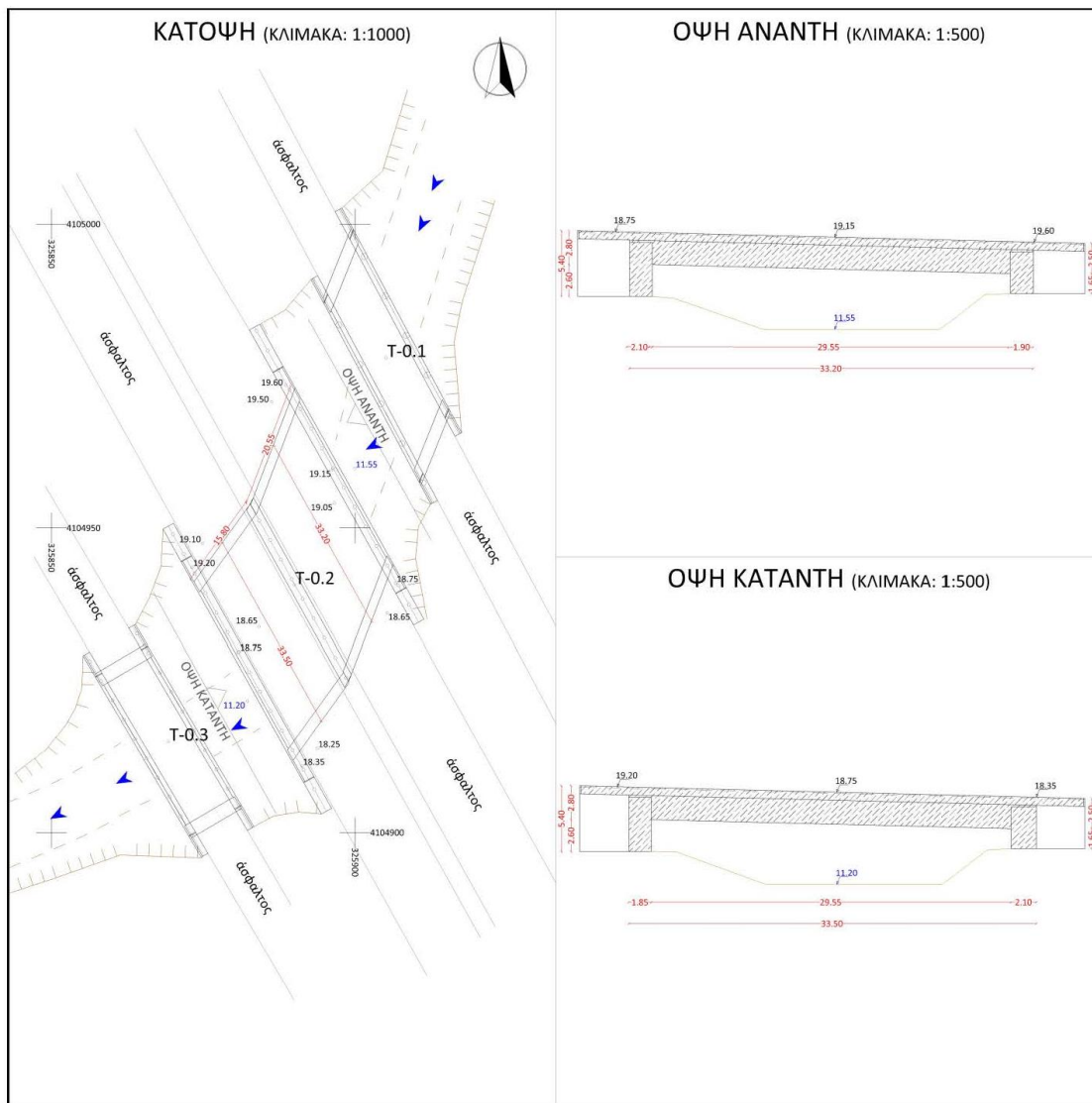
ΠΑΡΑΔΟΤΕΟ 1

Π8: Τοπογραφικές αποτυπώσεις τεχνικών έργων- διατομών

ΤΕΧΝΙΚΟ ΕΡΓΟ		ΓΕΦΥΡΑ
ΠΕΡΙΓΡΑΦΗ		
ΚΩΔΙΚΟΣ ΕΡΓΟΥ		ΤΖΙΡΟΡΕΜΑ 0.2
ΠΕΡΙΟΧΗ		ΘΟΥΡΙΑ ΜΕΣΣΗΝΙΑΣ
ΥΔΑΤΟΡΕΜΑ		ΤΖΙΡΟΡΕΜΑ
ΑΠΟΤΥΠΩΣΗ	Ημ/νια	08/02/2015
	ΟΜΑΔΑ	ΜΠΟΥΝΙΑΣ ΤΙΜΟΛΕΩΝ
Χ	325889.99	ΣΗΜΕΙΟ
Υ	4104940.67	T-0.2
Ζ	18.85	

ΤΥΠΟΣ	ΑΠΛΗ		
ΥΛΙΚΟ ΚΑΤΑΣΚΕΥΗΣ	ΣΚΥΡΟΔΕΜΑ		
ΔΙΑΣΤΑΣΕΙΣ (ΜxΠ)	33.50	x	36.35
ΑΡΙΘΜΟΣ ΑΝΟΙΓΜΑΤΩΝ	1		
ΠΛΑΤΟΣ ΑΝΟΙΓΜΑΤΩΝ	26.70		
ΔΙΑΣΤΑΣΕΙΣ ΜΕΣΟΒΑΘΡΩΝ (ΜxΠxΥ)		x	x
ΔΙΑΣΤΑΣΕΙΣ ΑΚΡΟΒΑΘΡΩΝ (ΜxΠxΥ)	36.35	x	2.30 x 0.85
ΠΑΧΟΣ ΦΟΡΕΑ ΤΕΧΝΙΚΟΥ	2.65		
ΑΝΑΝΤΗ	Φυσική		
ΥΨΟΜ. ΠΥΘΜΕΝΑ ΚΟΙΤΗΣ	Ελεύθερη		
	11.55		
ΚΑΤΑΝΤΗ	Φυσική		
ΥΨΟΜ. ΠΥΘΜΕΝΑ ΚΟΙΤΗΣ	Ελεύθερη		
	11.2		
ΥΨΟΜΕΤΡΟ ΣΤΑΘΜΗΣ ΝΕΡΟΥ			
ΤΥΠΟΣ ΟΔΟΣΤΡΩΜΑΤΟΣ	άσφαλτος		
ΠΛΑΤΟΣ	23.50	ΥΨΟΜΕΤΡΟ	18.85
ΠΡΟΣΤΑΤΕΥΤΙΚΑ ΟΔΟΣ/ΤΟΣ	μεταλλικό στηθαίο		
ΥΨΟΣ ΠΡΟΣΤΑΤΕΥΤΙΚΩΝ	0.90		

ΦΩΤΟΓΡΑΦΙΕΣ	20150208_122859, 20150208_122939, 20150208_123248, 20150208_123551
-------------	---



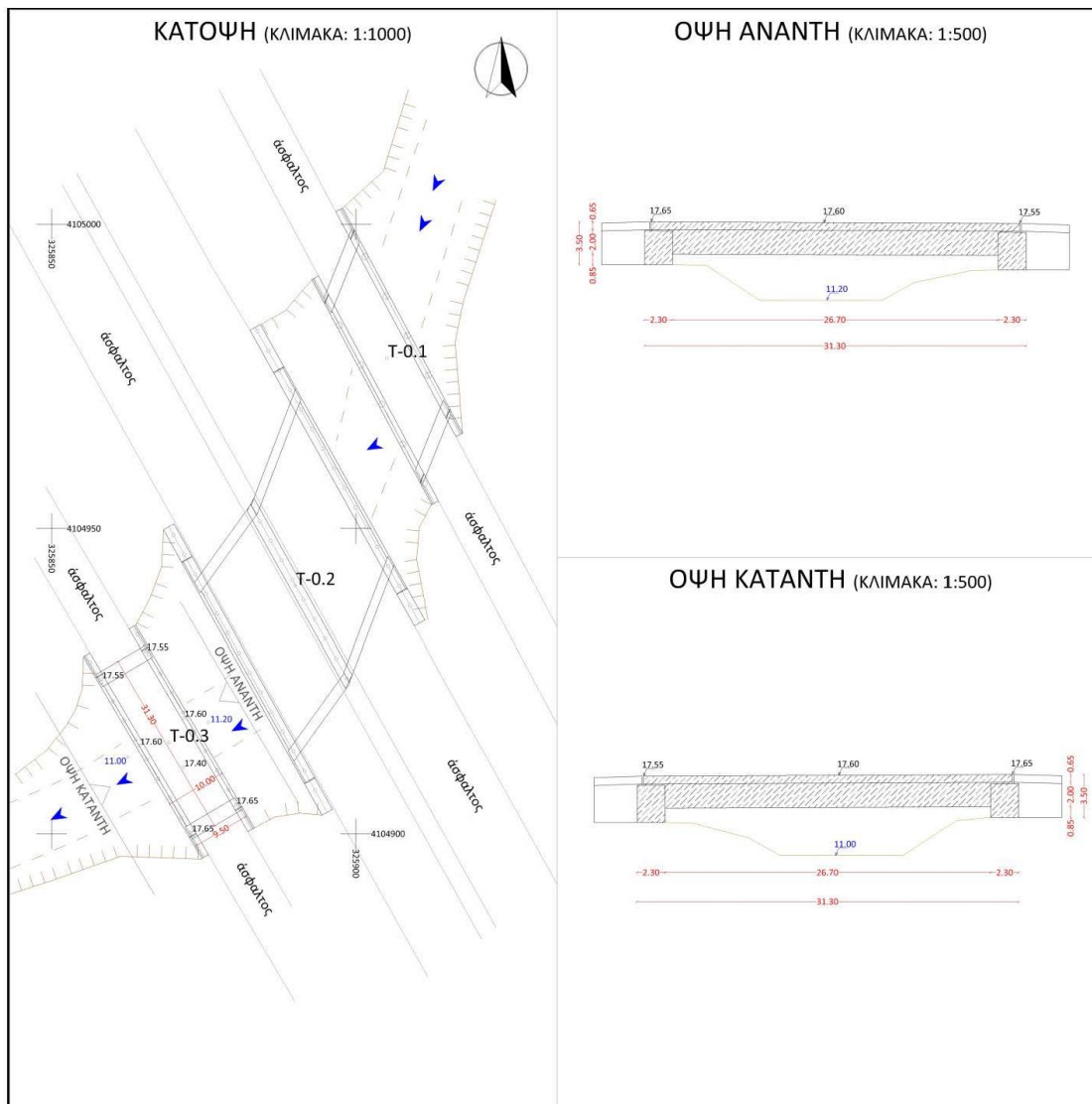
ΠΑΡΑΔΟΤΕΟ 1

Π8: Τοπογραφικές αποτυπώσεις τεχνικών έργων- διατομών

ΤΕΧΝΙΚΟ ΕΡΓΟ		ΓΕΦΥΡΑ	
ΠΕΡΙΓΡΑΦΗ			
ΚΩΔΙΚΟΣ ΕΡΓΟΥ		ΤΖΙΡΟΡΕΜΑ 0.3	
ΠΕΡΙΟΧΗ		ΘΟΥΡΙΑ ΜΕΣΣΗΝΙΑΣ	
ΥΔΑΤΟΡΕΜΑ		ΤΖΙΡΟΡΕΜΑ	
ΑΠΟΤΥΠΩΣΗ	Ημ/νια	08/02/2015	
	ΟΜΑΔΑ	ΜΠΟΥΝΙΑΣ ΤΙΜΟΛΕΩΝ	
Χ	325869.25	ΣΗΜΕΙΟ	
Υ	4104915.02	T-0.3	
Ζ	17.40		

ΤΥΠΟΣ	ΑΠΛΗ		
ΥΛΙΚΟ ΚΑΤΑΣΚΕΥΗΣ	ΣΚΥΡΟΔΕΜΑ		
ΔΙΑΣΤΑΣΕΙΣ (ΜxΠ)	31.30	x	10.00
ΑΡΙΘΜΟΣ ΑΝΟΙΓΜΑΤΩΝ	1		
ΠΛΑΤΟΣ ΑΝΟΙΓΜΑΤΩΝ	29.55		
ΔΙΑΣΤΑΣΕΙΣ ΜΕΣΟΒΑΘΡΩΝ (ΜxΠxΥ)		x	x
ΔΙΑΣΤΑΣΕΙΣ ΑΚΡΟΒΑΘΡΩΝ (ΜxΠxΥ)	9.50	x	2.10 x 2.60
ΠΑΧΟΣ ΦΟΡΕΑ ΤΕΧΝΙΚΟΥ	2.80		
ΑΝΑΝΤΗ	Φυσική		
ΥΨΟΜ. ΠΥΘΜΕΝΑ ΚΟΙΤΗΣ	Ελεύθερη		
11.2	Διευθετημένη		
ΚΑΤΑΝΤΗ	Φυσική		
ΥΨΟΜ. ΠΥΘΜΕΝΑ ΚΟΙΤΗΣ	Μπαζωμένη		
11	Μη Διευθετημένη		
ΥΨΟΜΕΤΡΟ ΣΤΑΘΜΗΣ ΝΕΡΟΥ			
ΤΥΠΟΣ ΟΔΟΣΤΡΩΜΑΤΟΣ	άσφαλτος		
ΠΛΑΤΟΣ	7.50	ΥΨΟΜΕΤΡΟ	17.40
ΠΡΟΣΤΑΤΕΥΤΙΚΑ ΟΔΟΣ/ΤΟΣ	μεταλλικό στηθαίο		
ΥΨΟΣ ΠΡΟΣΤΑΤΕΥΤΙΚΩΝ	0.90		

ΦΩΤΟΓΡΑΦΙΕΣ	20150208_122828, 20150208_122048, 20150208_122744
-------------	--



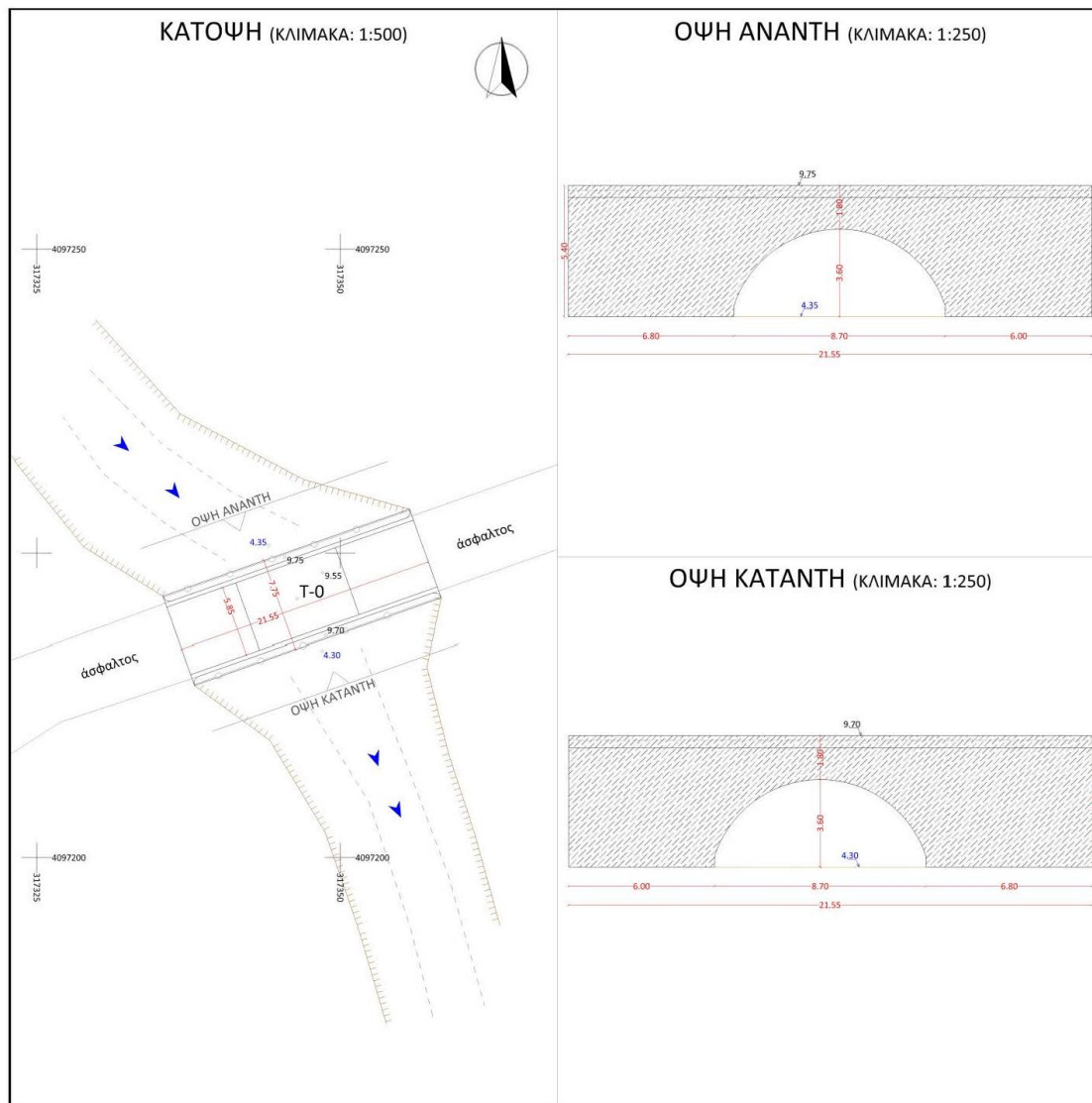
ΠΑΡΑΔΟΤΕΟ 1

Π8: Τοπογραφικές αποτυπώσεις τεχνικών έργων- διατομών

ΤΕΧΝΙΚΟ ΕΡΓΟ		ΓΕΦΥΡΑ
ΠΕΡΙΓΡΑΦΗ		
ΚΩΔΙΚΟΣ ΕΡΓΟΥ		ΤΥΦΛΟ 0
ΠΕΡΙΟΧΗ		ΒΕΛΙΚΑ ΜΕΣΣΗΝΙΑΣ
ΥΔΑΤΟΡΕΜΑ		ΤΥΦΛΟ
ΑΠΟΤΥΠΩΣΗ	Ημ/νια	06/02/2015
	ΟΜΑΔΑ	ΜΠΟΥΝΙΑΣ ΤΙΜΟΛΕΩΝ
Χ	317346.47	ΣΗΜΕΙΟ
Υ	4097221.25	T-0
Z	9.55	

ΤΥΠΟΣ	ΑΠΛΗ		
ΥΛΙΚΟ ΚΑΤΑΣΚΕΥΗΣ	ΠΕΤΡΑ-ΣΚΥΡΟΔΕΜΑ		
ΔΙΑΣΤΑΣΕΙΣ (ΜxΠ)	21.55	x	7.75
ΑΡΙΘΜΟΣ ΑΝΟΙΓΜΑΤΩΝ	1		
ΠΛΑΤΟΣ ΑΝΟΙΓΜΑΤΩΝ	8.70		
ΔΙΑΣΤΑΣΕΙΣ ΜΕΣΟΒΑΘΡΩΝ (ΜxΠxΥ)		x	x
ΔΙΑΣΤΑΣΕΙΣ ΑΚΡΟΒΑΘΡΩΝ (ΜxΠxΥ)	5.85	x	6.00 x 3.60
ΠΑΧΟΣ ΦΟΡΕΑ ΤΕΧΝΙΚΟΥ	1.80		
ΑΝΑΝΤΗ	Φυσική		
ΥΨΟΜ. ΠΥΘΜΕΝΑ ΚΟΙΤΗΣ	Ελεύθερη		
	4.35	Μη Διευθετημένη	
ΚΑΤΑΝΤΗ	Φυσική		
ΥΨΟΜ. ΠΥΘΜΕΝΑ ΚΟΙΤΗΣ	Ελεύθερη		
	4.3	Μη Διευθετημένη	
ΥΨΟΜΕΤΡΟ ΣΤΑΘΜΗΣ ΝΕΡΟΥ			
ΤΥΠΟΣ ΟΔΟΣΤΡΩΜΑΤΟΣ	άσφαλτος		
ΠΛΑΤΟΣ	6.55	ΥΨΟΜΕΤΡΟ	9.55
ΠΡΟΣΤΑΤΕΥΤΙΚΑ ΟΔΟΣ/ΤΟΣ	μεταλλικό στηθαίο		
ΥΨΟΣ ΠΡΟΣΤΑΤΕΥΤΙΚΩΝ	1.10		

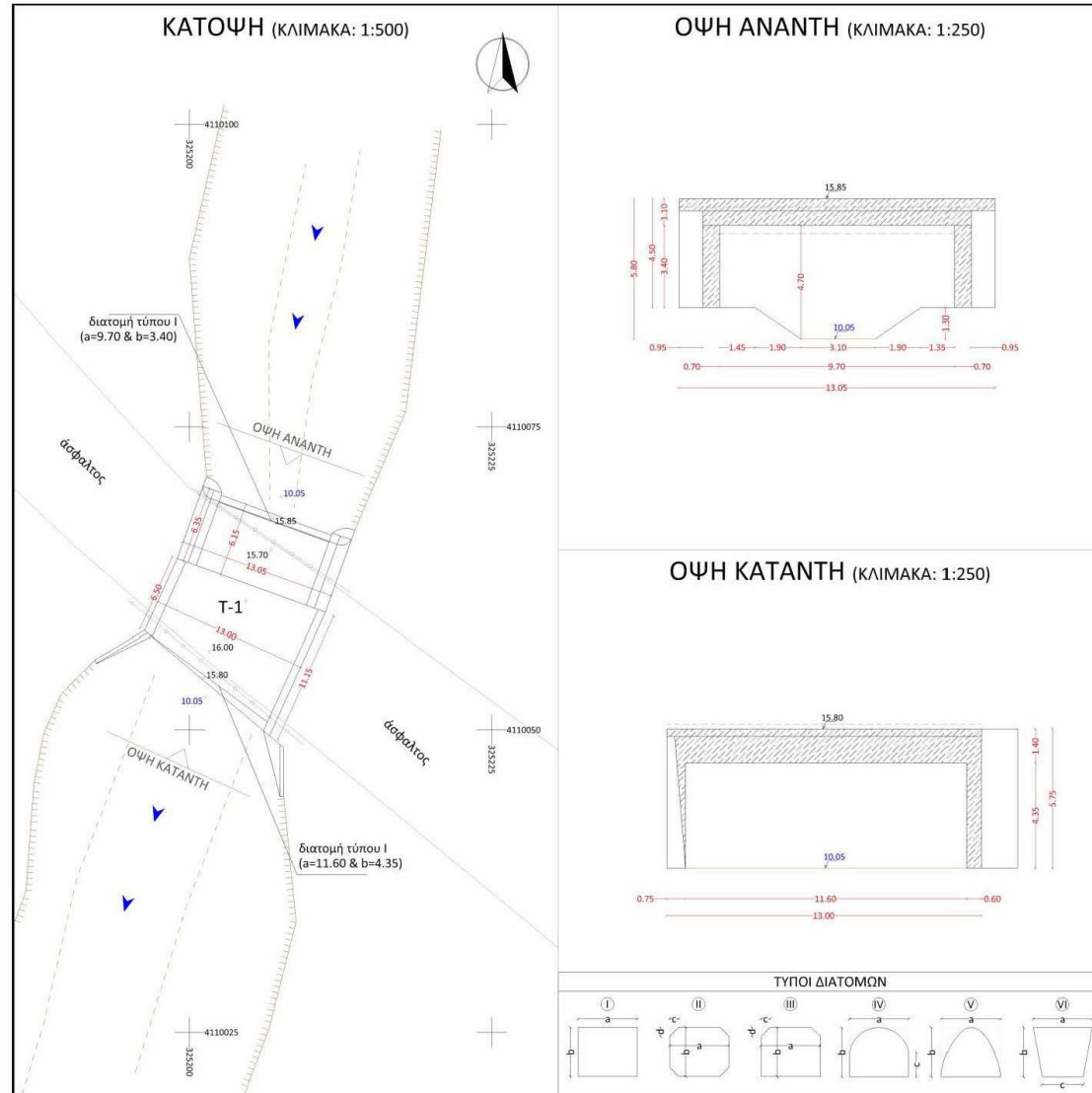
ΦΩΤΟΓΡΑΦΙΕΣ	20150206_110835, 20150206_110343, 20150206_110400
-------------	---



ΠΑΡΑΔΟΤΕΟ 1

Π8: Τοπογραφικές αποτυπώσεις τεχνικών έργων- διατομών

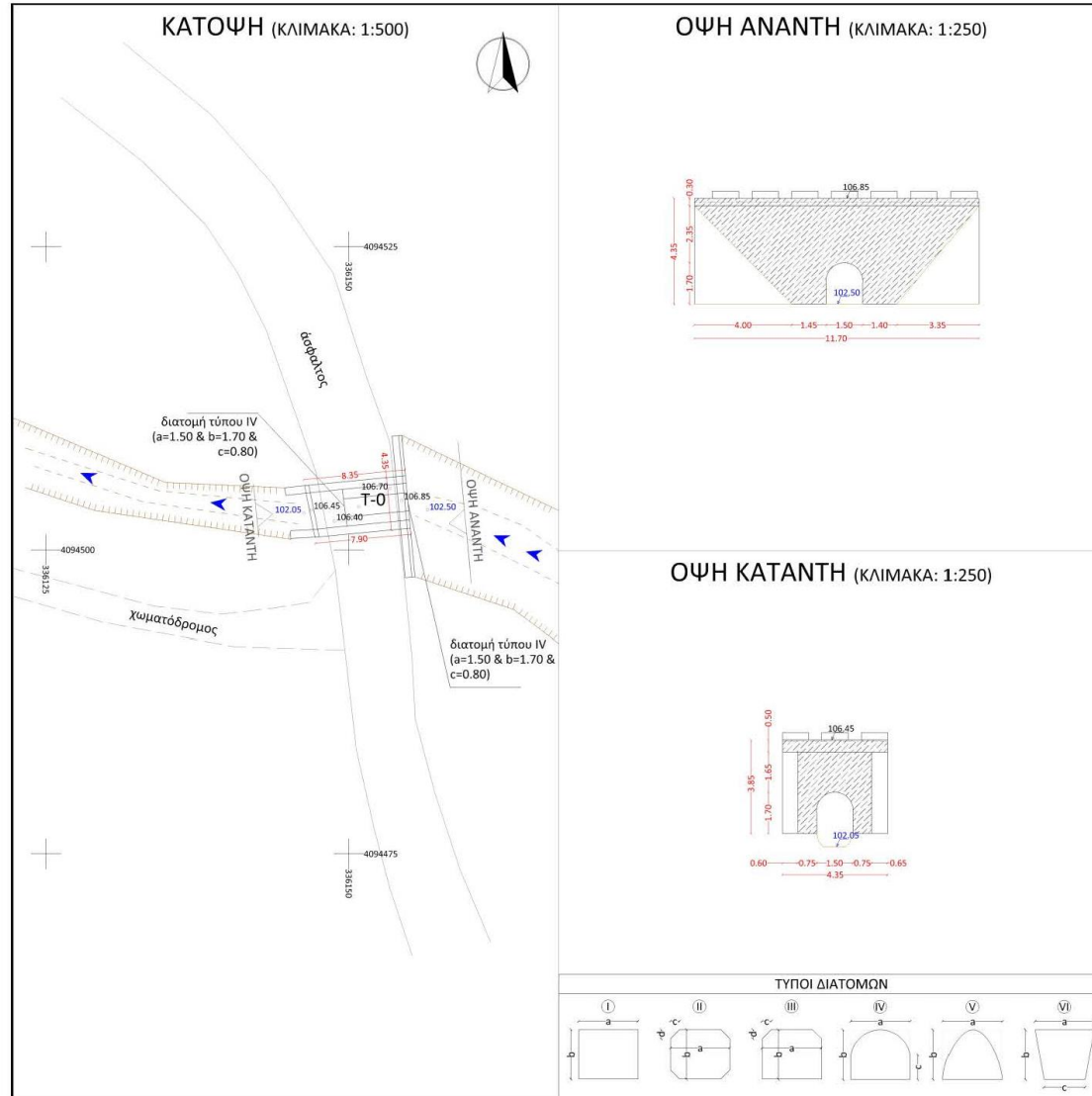
ΤΕΧΝΙΚΟ ΕΡΓΟ		ΟΧΕΤΟΣ	
ΠΕΡΙΓΡΑΦΗ			
ΚΩΔΙΚΟΣ ΕΡΓΟΥ		ΑΡΙΣ 1	
ΠΕΡΙΟΧΗ		ΑΡΙΟΧΩΡΙ ΜΕΣΣΗΝΙΑΣ	
ΥΔΑΤΟΡΕΜΑ		ΑΡΙΣ	
ΑΠΟΤΥΠΩΣΗ	Ημ/νια	07/02/2015	
	ΟΜΑΔΑ	ΜΠΟΥΝΙΑΣ ΤΙΜΟΛΕΩΝ	
Χ	325204.65	ΣΗΜΕΙΟ	
Υ	4110060.57	T-1	
Ζ	15.85		
ΤΥΠΟΣ		ΠΛΑΚΟΣΚΕΠΗΣ	
ΥΛΙΚΟ ΚΑΤΑΣΚΕΥΗΣ		ΠΕΤΡΑ-ΣΚΥΡΟΔΕΜΑ	
ΠΤΕΡΥΓΟΤΟΙΧΟΣ		ΝΑΙ	
ΔΙΑΣΤΑΣΕΙΣ (ΜxΠxΥ)		17.30	x 13.05 x 5.75
ΑΡΙΘΜΟΣ ΑΝΟΙΓΜΑΤΩΝ		1	
ΤΥΠΟΣ ΔΙΑΤΟΜΗΣ		I	
ΔΙΑΣΤΑΣΕΙΣ	a 9.70	b 3.40	c
ΑΝΑΝΤΗ			d
ΔΙΑΣΤΑΣΕΙΣ	a 11.60	b 4.35	c
ΚΑΤΑΝΤΗ			d
ΑΝΑΝΤΗ	Φυσική		
ΥΨΟΜ. ΠΥΘΜΕΝΑ ΚΟΙΤΗΣ	Ελεύθερη		
	10.05	Μη Διευθετημένη	
ΚΑΤΑΝΤΗ	Φυσική		
ΥΨΟΜ. ΠΥΘΜΕΝΑ ΚΟΙΤΗΣ	Ελεύθερη		
	10.05	Μη Διευθετημένη	
ΤΥΠΟΣ ΟΔΟΣΤΡΩΜΑΤΟΣ	άσφαλτος		
ΠΛΑΤΟΣ	10.90	ΥΨΟΜΕΤΡΟ	15.85
ΠΡΟΣΤΑΤΕΥΤΙΚΑ ΟΔΟΣ/ΤΟΣ	μεταλλικό στηθαίο		
ΥΨΟΣ ΠΡΟΣΤΑΤΕΥΤΙΚΩΝ	0.90		
ΦΩΤΟΓΡΑΦΙΕΣ	20150207_130909, 20150207_130958, 20150207_132930		



ΠΑΡΑΔΟΤΕΟ 1

Π8: Τοπογραφικές αποτυπώσεις τεχνικών έργων- διατομών

ΤΕΧΝΙΚΟ ΕΡΓΟ		ΟΧΕΤΟΣ	
ΠΕΡΙΓΡΑΦΗ			
ΚΩΔΙΚΟΣ ΕΡΓΟΥ		ΚΑΚΟ ΛΑΓΚΑΔΙ 0	
ΠΕΡΙΟΧΗ		ΜΙΚΡΗ ΜΑΝΤΙΝΕΙΑ ΜΕΣΣΗΝΙΑ	
ΥΔΑΤΟΡΕΜΑ		ΚΑΚΟ ΛΑΓΚΑΔΙ	
ΑΠΟΤΥΠΩΣΗ	Ημ/νια	05/02/2015	
	ΟΜΑΔΑ	ΜΠΟΥΝΙΑΣ ΤΙΜΟΛΕΩΝ	
Χ	336150.82	ΣΗΜΕΙΟ	
Υ	4094503.56	T-0	
Ζ	106.55		
ΤΥΠΟΣ		ΠΛΑΚΟΣΚΕΠΗΣ	
ΥΛΙΚΟ ΚΑΤΑΣΚΕΥΗΣ		ΠΕΤΡΑ-ΣΚΥΡΟΔΕΜΑ	
ΠΤΕΡΥΓΟΤΟΙΧΟΣ		ΝΑΙ	
ΔΙΑΣΤΑΣΕΙΣ (ΜxΠxΥ)		8.35	x 4.35 x 4.35
ΑΡΙΘΜΟΣ ΑΝΟΙΓΜΑΤΩΝ		1	
ΤΥΠΟΣ ΔΙΑΤΟΜΗΣ		IV	
ΔΙΑΣΤΑΣΕΙΣ	a 1.50 b	1.70 c 0.80 d	
ΑΝΑΝΤΗ			
ΔΙΑΣΤΑΣΕΙΣ	a 1.50 b	1.70 c 0.80 d	
ΚΑΤΑΝΤΗ			
ΑΝΑΝΤΗ	Πέτρα		
ΥΨΟΜ. ΠΥΘΜΕΝΑ ΚΟΙΤΗΣ	Ελεύθερη		
102.5	Μη Διευθετημένη		
ΚΑΤΑΝΤΗ	Πέτρα		
ΥΨΟΜ. ΠΥΘΜΕΝΑ ΚΟΙΤΗΣ	Ελεύθερη		
102.05	Μη Διευθετημένη		
ΤΥΠΟΣ ΟΔΟΣΤΡΩΜΑΤΟΣ	άσφαλτος		
ΠΛΑΤΟΣ	6.10	ΥΨΟΜΕΤΡΟ	106.55
ΠΡΟΣΤΑΤΕΥΤΙΚΑ ΟΔΟΣ/ΤΟΣ	σκυρόδεμα		
ΥΨΟΣ ΠΡΟΣΤΑΤΕΥΤΙΚΩΝ	0.35		
ΦΩΤΟΓΡΑΦΙΕΣ	20150205_094843, 20150205_094527, 20150205_094755		



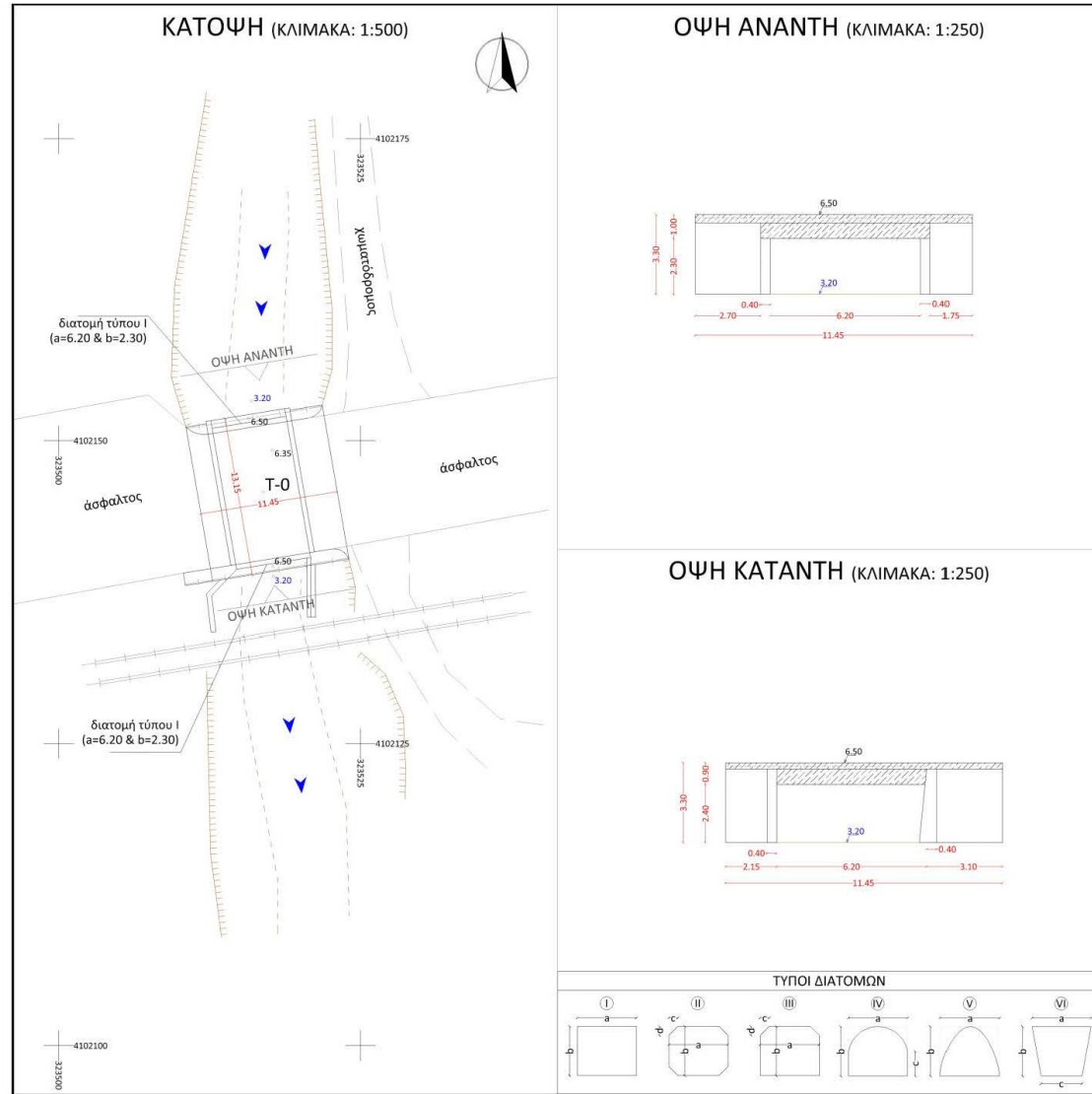
ΠΑΡΑΔΟΤΕΟ 1

Π8: Τοπογραφικές αποτυπώσεις τεχνικών έργων- διατομών

ΤΕΧΝΙΚΟ ΕΡΓΟ		ΟΧΕΤΟΣ
ΠΕΡΙΓΡΑΦΗ		
ΚΩΔΙΚΟΣ ΕΡΓΟΥ		ΜΕΣΣΗΝΗ 0
ΠΕΡΙΟΧΗ		ΜΕΣΣΗΝΗ ΜΕΣΣΗΝΙΑΣ
ΥΔΑΤΟΡΕΜΑ		
ΑΠΟΤΥΠΩΣΗ	Ημ/νια	06/02/2015
	ΟΜΑΔΑ	ΜΠΟΥΝΙΑΣ ΤΙΜΟΛΕΩΝ
X	323516.93	ΣΗΜΕΙΟ
Y	4102145.78	T-0
Z	6.35	

ΤΥΠΟΣ		ΠΛΑΚΟΣΚΕΠΗΣ		
ΥΛΙΚΟ ΚΑΤΑΣΚΕΥΗΣ		ΣΚΥΡΟΔΕΜΑ		
ΠΤΕΡΥΓΟΤΟΙΧΟΣ		ΝΑΙ		
ΔΙΑΣΤΑΣΕΙΣ (ΜxΠxΥ)		13.15	x 11.45	x 3.30
ΑΡΙΘΜΟΣ ΑΝΟΙΓΜΑΤΩΝ		1		
ΤΥΠΟΣ ΔΙΑΤΟΜΗΣ		I		
ΔΙΑΣΤΑΣΕΙΣ	a 6.20	b 2.30	c	d
ΑΝΑΝΤΗ	a 6.20	b 2.30	c	d
ΑΝΑΝΤΗ	Φυσική			
ΥΨΟΜ. ΠΥΘΜΕΝΑ ΚΟΙΤΗΣ	Ελεύθερη			
3.2	Μη Διευθετημένη			
ΚΑΤΑΝΤΗ	Φυσική			
ΥΨΟΜ. ΠΥΘΜΕΝΑ ΚΟΙΤΗΣ	Ελεύθερη			
3.2	Μη Διευθετημένη			
ΤΥΠΟΣ ΟΔΟΣΤΡΩΜΑΤΟΣ	άσφαλτος			
ΠΛΑΤΟΣ	11.00	ΥΨΟΜΕΤΡΟ	6.35	
ΠΡΟΣΤΑΤΕΥΤΙΚΑ ΟΔΟΣ/ΤΟΣ	κάγκελο			
ΥΨΟΣ ΠΡΟΣΤΑΤΕΥΤΙΚΩΝ	0.90			

ΦΩΤΟΓΡΑΦΙΕΣ	20150206_133539, 20150206_133548, 20150206_133635
-------------	--



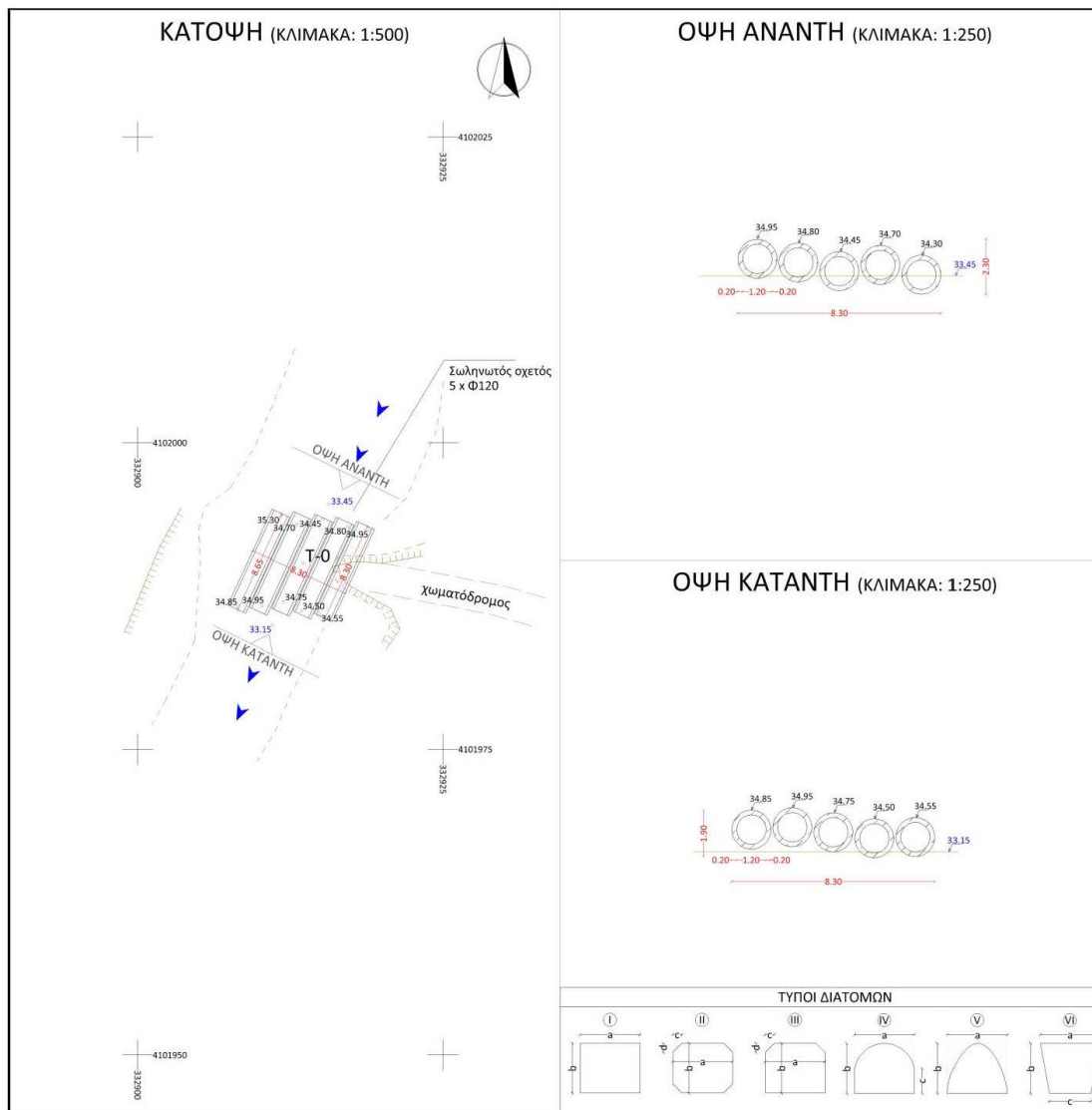
ΠΑΡΑΔΟΤΕΟ 1

Π8: Τοπογραφικές αποτυπώσεις τεχνικών έργων- διατομών

ΤΕΧΝΙΚΟ ΕΡΓΟ		ΟΧΕΤΟΣ
ΠΕΡΙΓΡΑΦΗ		
ΚΩΔΙΚΟΣ ΕΡΓΟΥ		ΝΕΔΩΝ 0
ΠΕΡΙΟΧΗ		ΚΑΛΑΜΑΤΑ ΜΕΣΣΗΝΙΑΣ
ΥΔΑΤΟΡΕΜΑ		ΝΕΔΩΝ
ΑΠΟΤΥΠΩΣΗ	Ημ/νια	06/02/2015
	ΟΜΑΔΑ	ΜΠΟΥΝΙΑΣ ΤΙΜΟΛΕΩΝ
X	332913.56	ΣΗΜΕΙΟ <b>T-0</b>
Y	4101990.17	
Z	34.50	

ΤΥΠΟΣ		ΣΩΛΗΝΩΤΟΣ	
ΥΛΙΚΟ ΚΑΤΑΣΚΕΥΗΣ		ΣΚΥΡΟΔΕΜΑ	
ΠΤΕΡΥΓΟΤΟΙΧΟΣ		ΟΧΙ	
ΔΙΑΣΤΑΣΕΙΣ (ΜxΠxΥ)		8.65	x 8.30 x 2.30
ΑΡΙΘΜΟΣ ΑΝΟΙΓΜΑΤΩΝ		5	
ΤΥΠΟΣ ΔΙΑΤΟΜΗΣ		Φ120	
ΔΙΑΣΤΑΣΕΙΣ	a	b	c
ΑΝΑΝΤΗ			d
ΔΙΑΣΤΑΣΕΙΣ	a	b	c
ΚΑΤΑΝΤΗ			d
ΑΝΑΝΤΗ	Φυσική		
ΥΨΟΜ. ΠΥΘΜΕΝΑ ΚΟΙΤΗΣ	Ελεύθερη		
	33.45		
Μη Διευθετημένη			
ΚΑΤΑΝΤΗ	Φυσική		
ΥΨΟΜ. ΠΥΘΜΕΝΑ ΚΟΙΤΗΣ	Ελεύθερη		
	33.15		
Μη Διευθετημένη			
ΤΥΠΟΣ ΟΔΟΣΤΡΩΜΑΤΟΣ	υπό κατασκευή		
ΠΛΑΤΟΣ	ΥΨΟΜΕΤΡΟ		
ΠΡΟΣΤΑΤΕΥΤΙΚΑ ΟΔΟΣ/ΤΟΣ			
ΥΨΟΣ ΠΡΟΣΤΑΤΕΥΤΙΚΩΝ			

ΦΩΤΟΓΡΑΦΙΕΣ	20150206_155720, 20150205_173553, 20150205_173544
-------------	--



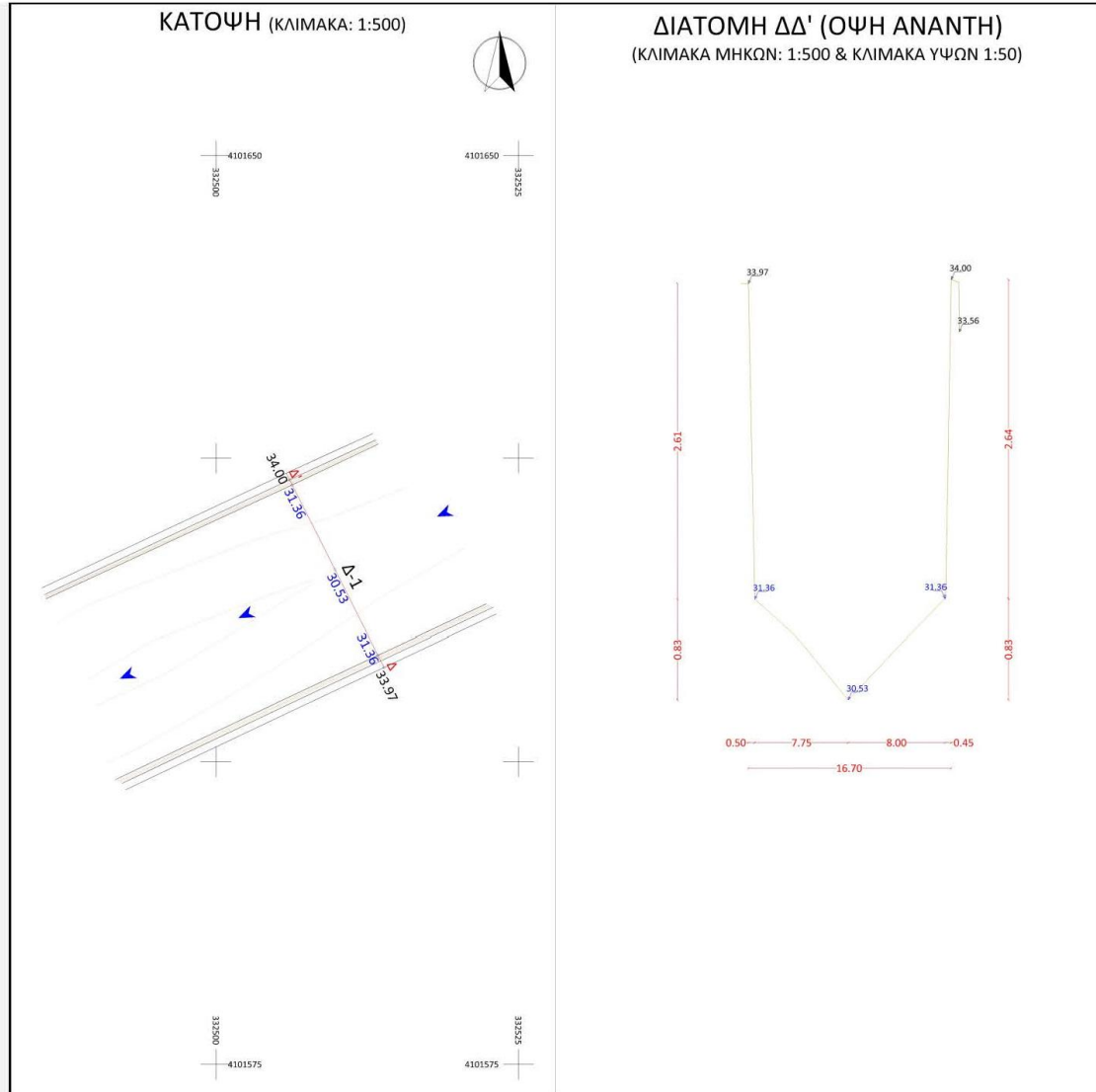


ΠΑΡΑΔΟΤΕΟ 1

Π8: Τοπογραφικές αποτυπώσεις τεχνικών έργων- διατομών

ΤΕΧΝΙΚΟ ΕΡΓΟ		ΔΙΑΤΟΜΗ
ΠΕΡΙΓΡΑΦΗ		
ΚΩΔΙΚΟΣ ΕΡΓΟΥ		ΝΕΔΩΝ Δ1
ΠΕΡΙΟΧΗ		ΚΑΛΑΜΑΤΑ ΜΕΣΣΗΝΙΑΣ
ΥΔΑΤΟΡΕΜΑ		ΝΕΔΩΝ
ΑΠΟΤΥΠΩΣΗ	Ημ/νια	05/02/2015
	ΟΜΑΔΑ	ΜΠΟΥΝΙΑΣ ΤΙΜΟΛΕΩΝ
Χ	332509.85	ΣΗΜΕΙΟ
Υ	4101615.79	Δ-1
Ζ	30.53	

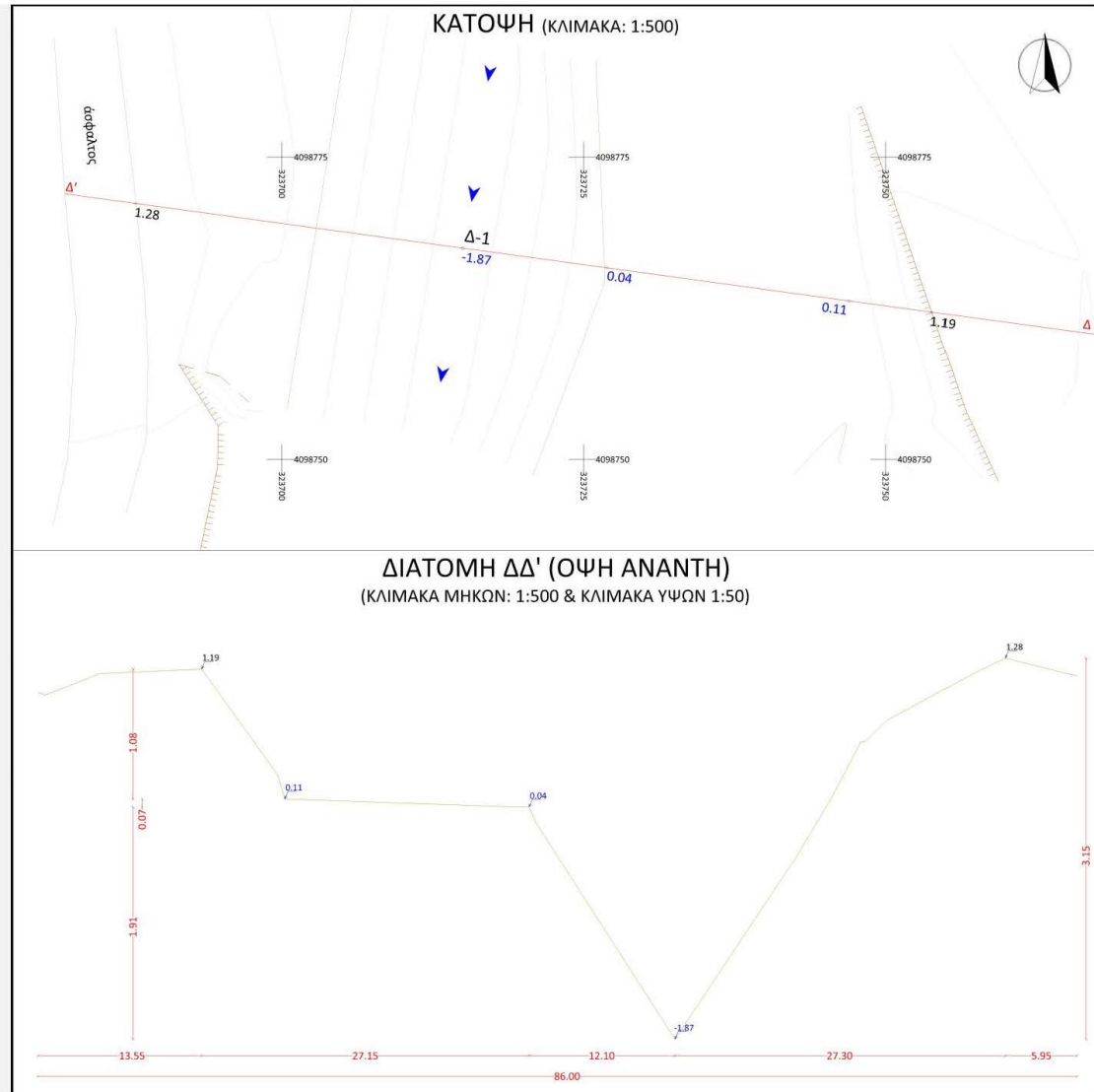
ΦΩΤΟΓΡΑΦΙΕΣ	20150205_161626, 20150205_161515, 20150205_161553
-------------	--



ΠΑΡΑΔΟΤΕΟ 1

Π8: Τοπογραφικές αποτυπώσεις τεχνικών έργων- διατομών

ΤΕΧΝΙΚΟ ΕΡΓΟ		ΔΙΑΤΟΜΗ
ΠΕΡΙΓΡΑΦΗ		
ΚΩΔΙΚΟΣ ΕΡΓΟΥ		ΠΑΜΙΣΟΣ Δ1
ΠΕΡΙΟΧΗ		ΜΕΣΣΗΝΗ ΜΕΣΣΗΝΙΑΣ
ΥΔΑΤΟΡΕΜΑ		ΠΑΜΙΣΟΣ
ΑΠΟΤΥΠΩΣΗ	Ημ/νια	07/02/2015
	ΟΜΑΔΑ	ΜΠΟΥΝΙΑΣ ΤΙΜΟΛΕΩΝ
Χ	323714.97	ΣΗΜΕΙΟ
Υ	4098767.48	Δ-1
Ζ	-1.87	

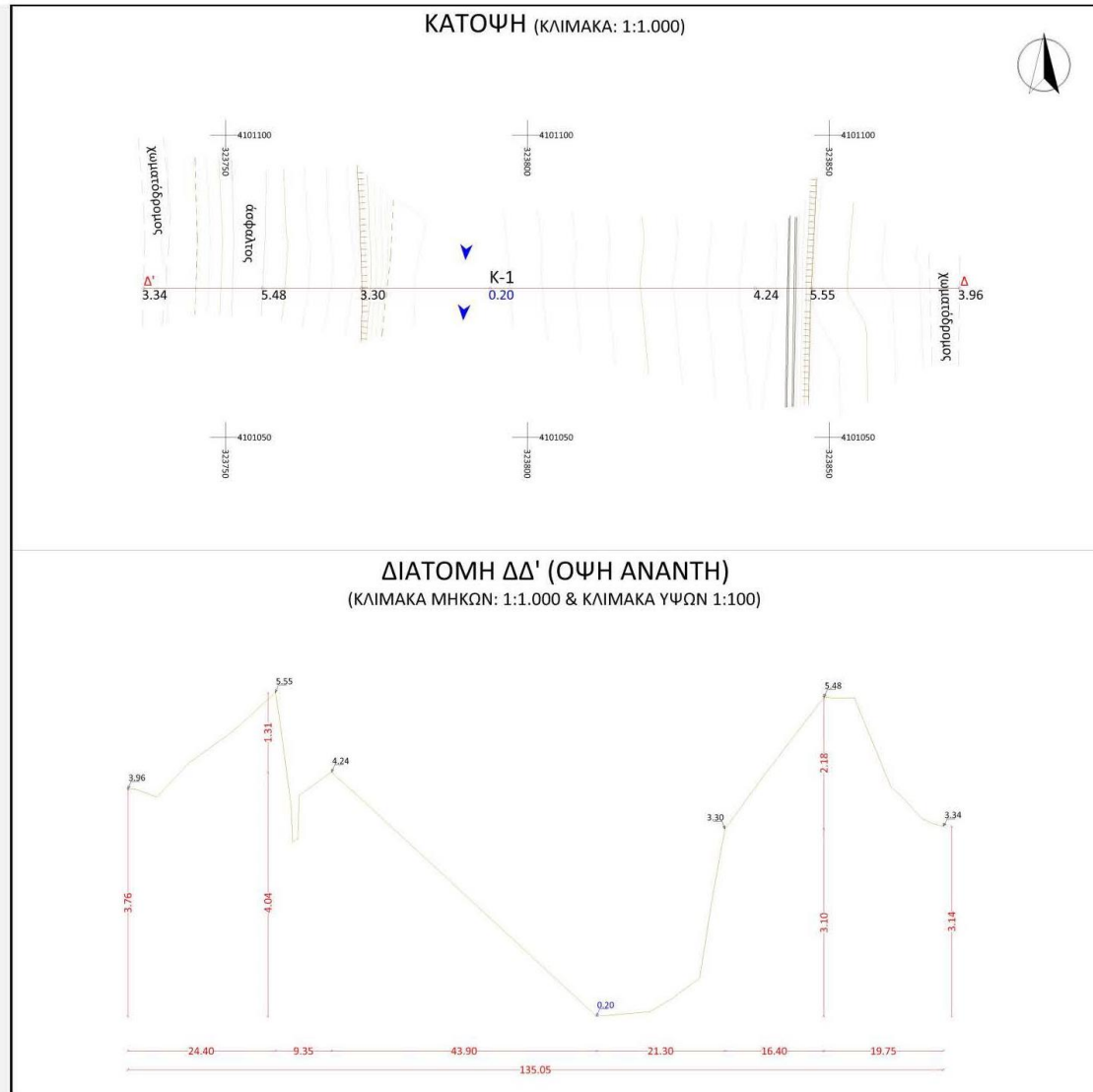


ΦΩΤΟΓΡΑΦΙΕΣ 20150207\_150716, 20150207\_163129,  
20150207\_163142

ΠΑΡΑΔΟΤΕΟ 1

Π8: Τοπογραφικές αποτυπώσεις τεχνικών έργων- διατομών

ΤΕΧΝΙΚΟ ΕΡΓΟ		ΚΟΙΤΗ
ΠΕΡΙΓΡΑΦΗ		
ΚΩΔΙΚΟΣ ΕΡΓΟΥ		ΠΑΜΙΣΟΣ Κ1
ΠΕΡΙΟΧΗ		ΜΕΣΣΗΝΗ ΜΕΣΣΗΝΙΑΣ
ΥΔΑΤΟΡΕΜΑ		ΠΑΜΙΣΟΣ
ΑΠΟΤΥΠΩΣΗ	Ημ/νια	07/02/2015
	ΟΜΑΔΑ	ΜΠΟΥΝΙΑΣ ΤΙΜΟΛΕΩΝ
Χ	323793.83	ΣΗΜΕΙΟ
Υ	4101074.67	Κ-1
Ζ	0.20	

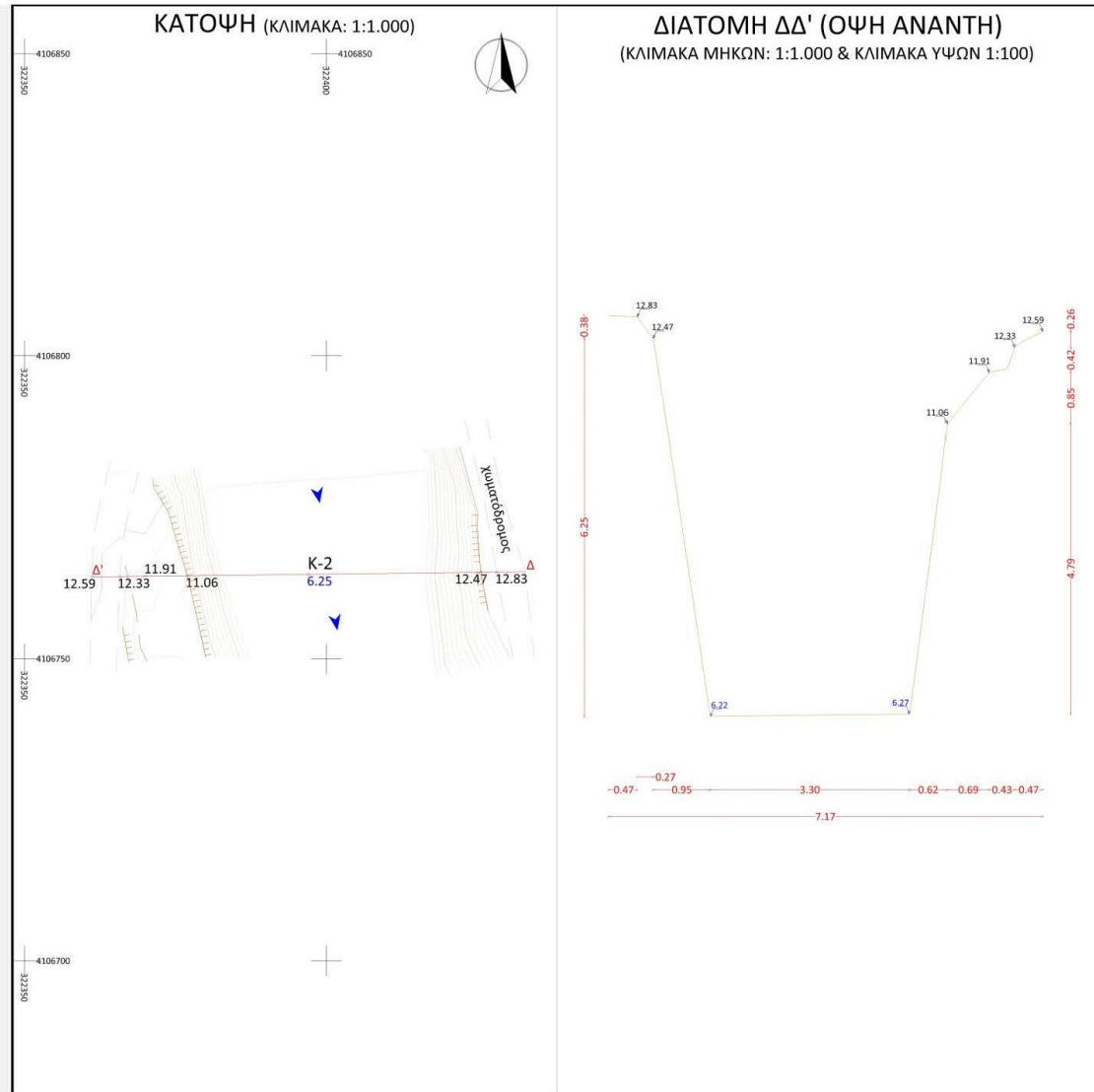


ΦΩΤΟΓΡΑΦΙΕΣ	20150207_153524, 20150207_152428, 20150207_152443
-------------	--

ΠΑΡΑΔΟΤΕΟ 1

Π8: Τοπογραφικές αποτυπώσεις τεχνικών έργων- διατομών

ΤΕΧΝΙΚΟ ΕΡΓΟ		ΚΟΙΤΗ
ΠΕΡΙΓΡΑΦΗ		
ΚΩΔΙΚΟΣ ΕΡΓΟΥ		ΠΑΜΙΣΟΣ Κ2
ΠΕΡΙΟΧΗ		ΑΡΙΣ ΜΕΣΣΗΝΙΑΣ
ΥΔΑΤΟΡΕΜΑ		ΠΑΜΙΣΟΣ
ΑΠΟΤΥΠΩΣΗ	Ημ/νια	08/02/2015
	ΟΜΑΔΑ	ΜΠΟΥΝΙΑΣ ΤΙΜΟΛΕΩΝ
Χ	322397.07	ΣΗΜΕΙΟ
Υ	4106763.84	Κ-2
Ζ	6.22	



ΦΩΤΟΓΡΑΦΙΕΣ	20150208_134856, 20150208_134834, 20150208_134836
-------------	--



## 2 Πεδινή περιοχή Μελιγαλά (GR01RAK0002)

ΤΕΧΝΙΚΟ ΕΡΓΟ		ΓΕΦΥΡΑ
ΠΕΡΙΓΡΑΦΗ		
ΚΩΔΙΚΟΣ ΕΡΓΟΥ		ΜΕΓΑΛΟ ΠΟΤΑΜΙ 0
ΠΕΡΙΟΧΗ		ΟΙΧΑΛΙΑ ΜΕΣΣΗΝΙΑΣ
ΥΔΑΤΟΡΕΜΑ		ΜΕΓΑΛΟ ΠΟΤΑΜΙ
ΑΠΟΤΥΠΩΣΗ	Ημ/νια	12/02/2015
	ΟΜΑΔΑ	ΜΠΟΥΝΙΑΣ ΤΙΜΟΛΕΩΝ
X	318238.17	ΣΗΜΕΙΟ
Y	4125026.10	T-0
Z	72.50	

ΤΥΠΟΣ		ΑΠΛΗ		
ΥΛΙΚΟ ΚΑΤΑΣΚΕΥΗΣ		ΣΚΥΡΟΔΕΜΑ		
ΔΙΑΣΤΑΣΕΙΣ (ΜxΠ)		38.25	x 9.40	
ΑΡΙΘΜΟΣ ΑΝΟΙΓΜΑΤΩΝ		2		
ΠΛΑΤΟΣ ΑΝΟΙΓΜΑΤΩΝ				
ΔΙΑΣΤΑΣΕΙΣ ΜΕΣΟΒΑΘΡΩΝ (ΜxΠxΥ)		9.40	x 1.30	x 2.00
ΔΙΑΣΤΑΣΕΙΣ ΑΚΡΟΒΑΘΡΩΝ (ΜxΠxΥ)		9.40	x 4.20	x 2.80
ΠΑΧΟΣ ΦΟΡΕΑ ΤΕΧΝΙΚΟΥ		2.00		
ΑΝΑΝΤΗ		Φυσική		
ΥΨΟΜ. ΠΥΘΜΕΝΑ ΚΟΙΤΗΣ		Ελεύθερη		
66.2		Μη Διευθετημένη		
ΚΑΤΑΝΤΗ		Φυσική		
ΥΨΟΜ. ΠΥΘΜΕΝΑ ΚΟΙΤΗΣ		Ελεύθερη		
66.2		Μη Διευθετημένη		
ΥΨΟΜΕΤΡΟ ΣΤΑΘΜΗΣ ΝΕΡΟΥ				
ΤΥΠΟΣ ΟΔΟΣΤΡΩΜΑΤΟΣ		άσφαλτος		
ΠΛΑΤΟΣ		6.60	ΥΨΟΜΕΤΡΟ	72.50
ΠΡΟΣΤΑΤΕΥΤΙΚΑ ΟΔΟΣ/ΤΟΣ		κάγκελο		
ΥΨΟΣ ΠΡΟΣΤΑΤΕΥΤΙΚΩΝ		0.90		

ΦΩΤΟΓΡΑΦΙΕΣ	20150212_153025, 20150212_152935, 20150212_152937
-------------	--



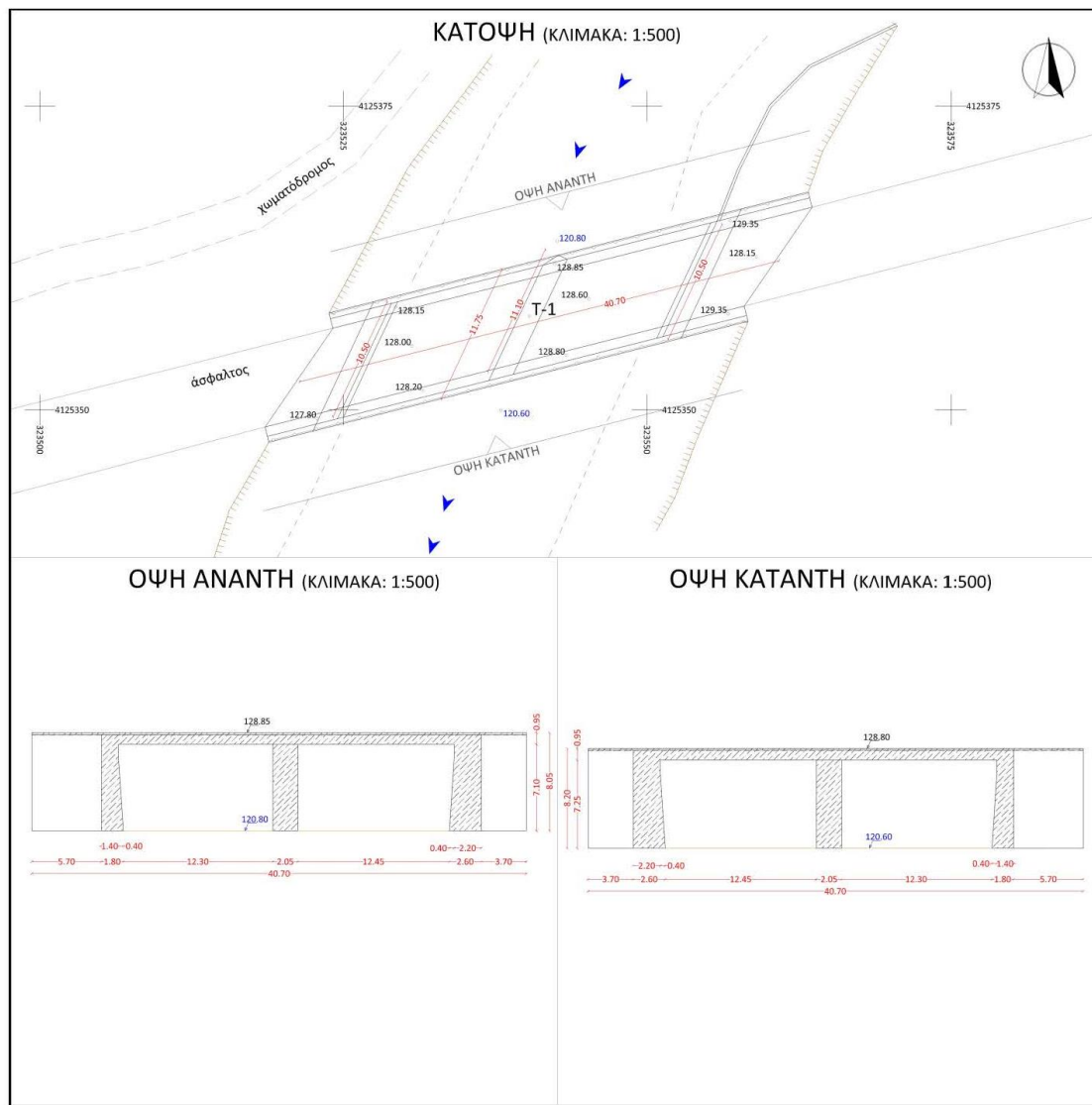
ΠΑΡΑΔΟΤΕΟ 1

Π8: Τοπογραφικές αποτυπώσεις τεχνικών έργων- διατομών

ΤΕΧΝΙΚΟ ΕΡΓΟ		ΓΕΦΥΡΑ
ΠΕΡΙΓΡΑΦΗ		
ΚΩΔΙΚΟΣ ΕΡΓΟΥ		ΞΕΡΙΛΑΣ 1
ΠΕΡΙΟΧΗ		ΟΙΧΑΛΙΑ ΜΕΣΣΗΝΙΑΣ
ΥΔΑΤΟΡΕΜΑ		ΞΕΡΙΛΑΣ
ΑΠΟΤΥΠΩΣΗ	Ημ/νια	12/02/2015
	ΟΜΑΔΑ	ΜΠΟΥΝΙΑΣ ΤΙΜΟΛΕΩΝ
Χ	323540.33	ΣΗΜΕΙΟ <b>T-1</b>
Υ	4125357.70	
Ζ	128.60	

ΤΥΠΟΣ	ΑΠΛΗ		
ΥΛΙΚΟ ΚΑΤΑΣΚΕΥΗΣ	ΣΚΥΡΟΔΕΜΑ		
ΔΙΑΣΤΑΣΕΙΣ (ΜxΠ)	40.70	x	11.75
ΑΡΙΘΜΟΣ ΑΝΟΙΓΜΑΤΩΝ	2		
ΠΛΑΤΟΣ ΑΝΟΙΓΜΑΤΩΝ	12.30		
ΔΙΑΣΤΑΣΕΙΣ ΜΕΣΟΒΑΘΡΩΝ (ΜxΠxΥ)	11.10	x	2.05 x 7.25
ΔΙΑΣΤΑΣΕΙΣ ΑΚΡΟΒΑΘΡΩΝ (ΜxΠxΥ)	10.50	x	1.80 x 7.25
ΠΑΧΟΣ ΦΟΡΕΑ ΤΕΧΝΙΚΟΥ	0.95		
ΑΝΑΝΤΗ	Φυσική		
ΥΨΟΜ. ΠΥΘΜΕΝΑ ΚΟΙΤΗΣ	Ελεύθερη		
	120.8	Μη Διευθετημένη	
ΚΑΤΑΝΤΗ	Φυσική		
ΥΨΟΜ. ΠΥΘΜΕΝΑ ΚΟΙΤΗΣ	Ελεύθερη		
	120.6	Μη Διευθετημένη	
ΥΨΟΜΕΤΡΟ ΣΤΑΘΜΗΣ ΝΕΡΟΥ			
ΤΥΠΟΣ ΟΔΟΣΤΡΩΜΑΤΟΣ	άσφαλτος		
ΠΛΑΤΟΣ	6.50	ΥΨΟΜΕΤΡΟ	128.60
ΠΡΟΣΤΑΤΕΥΤΙΚΑ ΟΔΟΣ/ΤΟΣ	μεταλλικό στηθαίο		
ΥΨΟΣ ΠΡΟΣΤΑΤΕΥΤΙΚΩΝ	1.10		

ΦΩΤΟΓΡΑΦΙΕΣ	20150212_141347, 20150212_142002, 20150212_142827
-------------	--



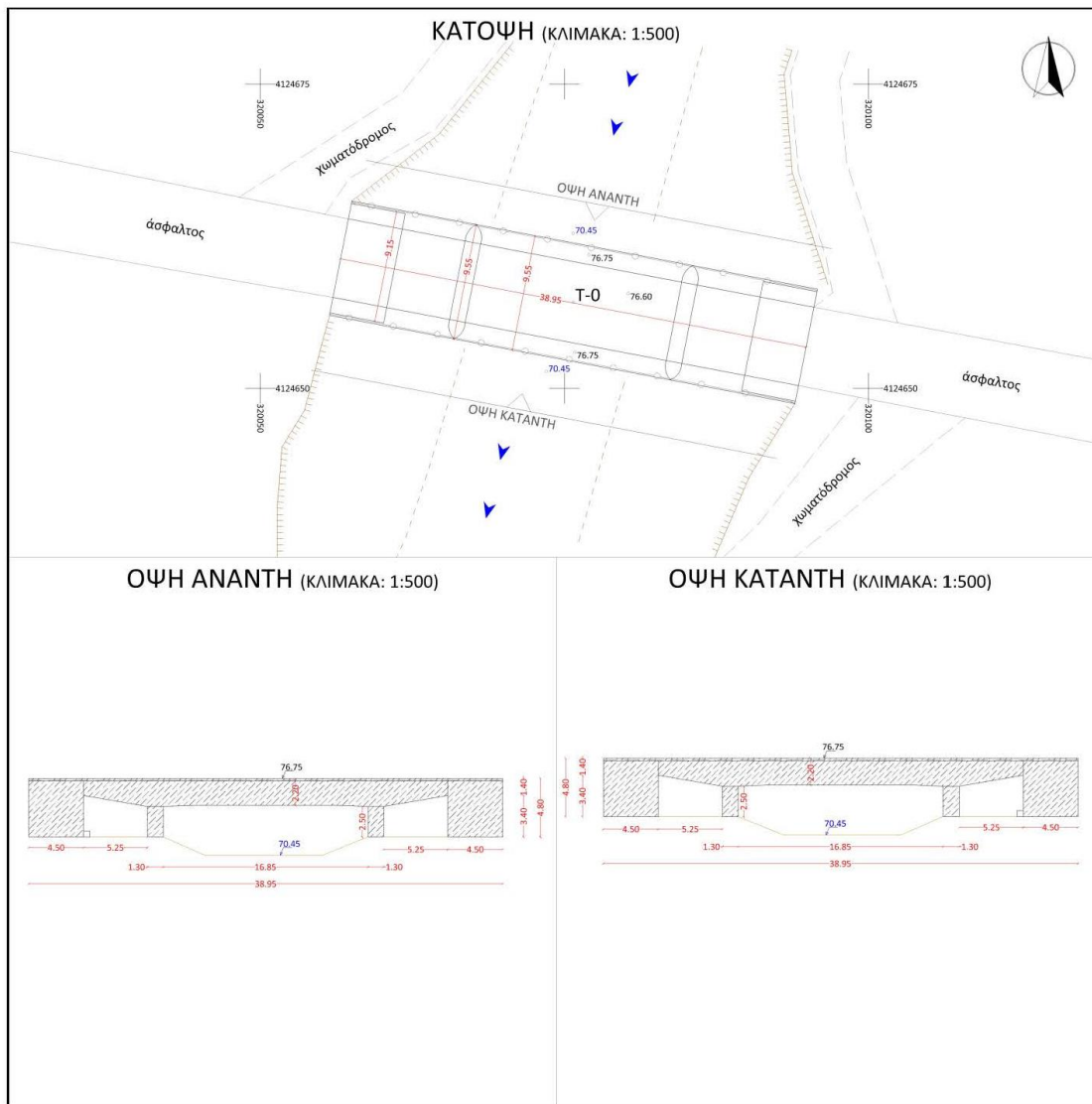
ΠΑΡΑΔΟΤΕΟ 1

Π8: Τοπογραφικές αποτυπώσεις τεχνικών έργων- διατομών

ΤΕΧΝΙΚΟ ΕΡΓΟ		ΓΕΦΥΡΑ
ΠΕΡΙΓΡΑΦΗ		
ΚΩΔΙΚΟΣ ΕΡΓΟΥ		ΤΖΑΜΗΣ 0
ΠΕΡΙΟΧΗ		ΟΙΧΑΛΙΑ ΜΕΣΣΗΝΙΑΣ
ΥΔΑΤΟΡΕΜΑ		ΤΖΑΜΗΣ
ΑΠΟΤΥΠΩΣΗ	Ημ/νια	12/02/2015
	ΟΜΑΔΑ	ΜΠΟΥΝΙΑΣ ΤΙΜΟΛΕΩΝ
Χ	320075.73	ΣΗΜΕΙΟ
Υ	4124657.08	T-0
Ζ	76.60	

ΤΥΠΟΣ	ΑΠΛΗ		
ΥΛΙΚΟ ΚΑΤΑΣΚΕΥΗΣ	ΣΚΥΡΟΔΕΜΑ		
ΔΙΑΣΤΑΣΕΙΣ (ΜxΠ)	38.95	x	9.55
ΑΡΙΘΜΟΣ ΑΝΟΙΓΜΑΤΩΝ	3		
ΠΛΑΤΟΣ ΑΝΟΙΓΜΑΤΩΝ	16.85		
ΔΙΑΣΤΑΣΕΙΣ ΜΕΣΟΒΑΘΡΩΝ (ΜxΠxΥ)	9.55	x	1.30 x 2.50
ΔΙΑΣΤΑΣΕΙΣ ΑΚΡΟΒΑΘΡΩΝ (ΜxΠxΥ)	9.15	x	4.50 x 3.40
ΠΑΧΟΣ ΦΟΡΕΑ ΤΕΧΝΙΚΟΥ	2.20		
ΑΝΑΝΤΗ	Φυσική		
ΥΨΟΜ. ΠΥΘΟΜΕΝΑ ΚΟΙΤΗΣ	Ελεύθερη		
	70.45 Μη Διευθετημένη		
ΚΑΤΑΝΤΗ	Φυσική		
ΥΨΟΜ. ΠΥΘΟΜΕΝΑ ΚΟΙΤΗΣ	Ελεύθερη		
	70.45 Μη Διευθετημένη		
ΥΨΟΜΕΤΡΟ ΣΤΑΘΜΗΣ ΝΕΡΟΥ			
ΤΥΠΟΣ ΟΔΟΣΤΡΩΜΑΤΟΣ	άσφαλτος		
ΠΛΑΤΟΣ	6.55	ΥΨΟΜΕΤΡΟ	76.60
ΠΡΟΣΤΑΤΕΥΤΙΚΑ ΟΔΟΣ/ΤΟΣ	μεταλλικό στηθαίο		
ΥΨΟΣ ΠΡΟΣΤΑΤΕΥΤΙΚΩΝ	1.10		

ΦΩΤΟΓΡΑΦΙΕΣ	20150212_150546, 20150212_144654, 20150212_150540
-------------	---





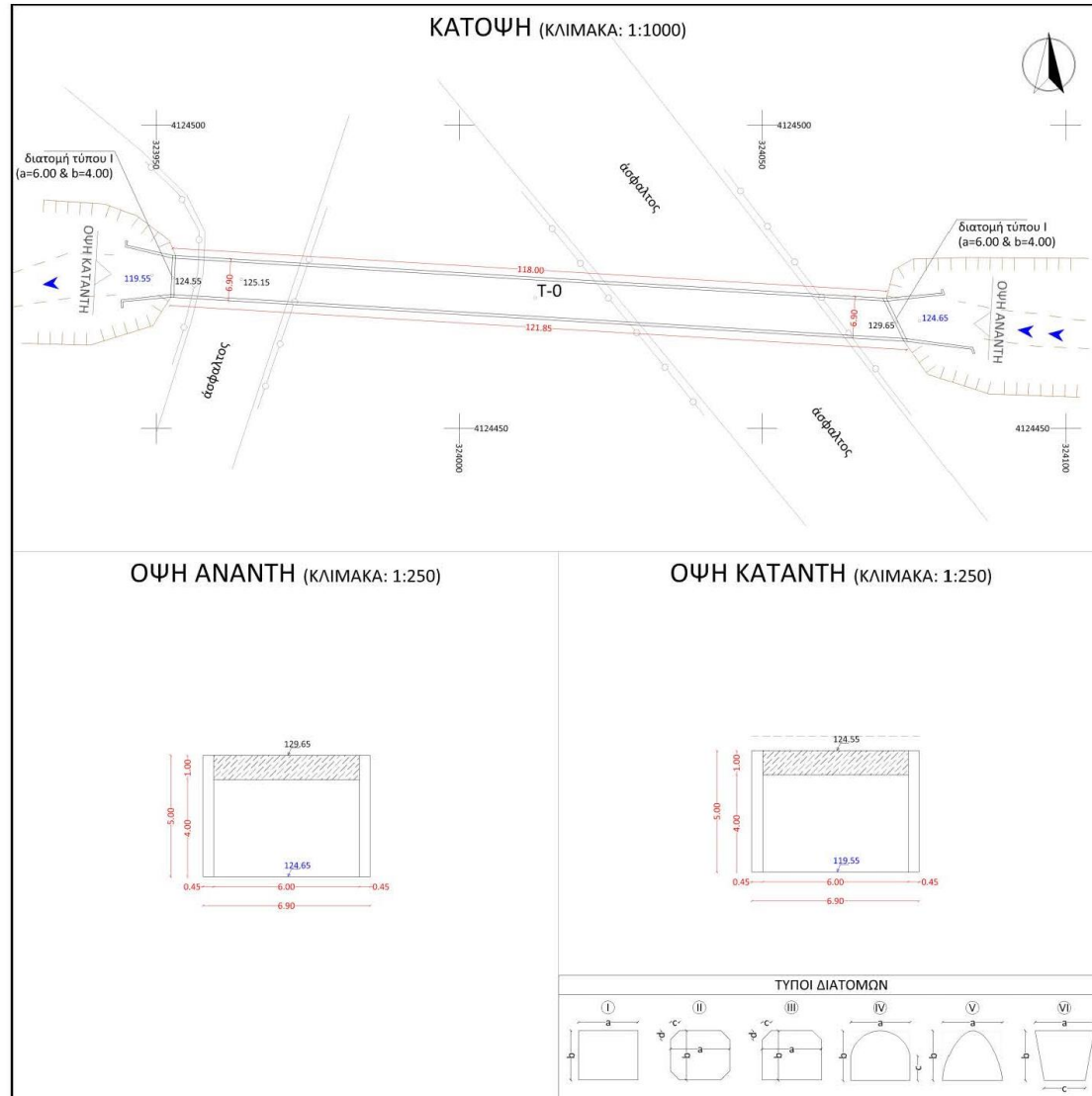
ΠΑΡΑΔΟΤΕΟ 1

Π8: Τοπογραφικές αποτυπώσεις τεχνικών έργων- διατομών

ΤΕΧΝΙΚΟ ΕΡΓΟ		ΟΧΕΤΟΣ
ΠΕΡΙΓΡΑΦΗ		
ΚΩΔΙΚΟΣ ΕΡΓΟΥ		ΝΤΟΥΡΑΚΟΣ 0
ΠΕΡΙΟΧΗ		ΟΙΧΑΛΙΑ ΜΕΣΣΗΝΙΑΣ
ΥΔΑΤΟΡΕΜΑ		ΝΤΟΥΡΑΚΟΣ
ΑΠΟΤΥΠΩΣΗ	Ημ/νια	08/02/2015
	ΟΜΑΔΑ	ΜΠΟΥΝΙΑΣ ΤΙΜΟΛΕΩΝ
Χ	324012.52	ΣΗΜΕΙΟ
Υ	4124471.53	T-0
Ζ	125.15	

ΤΥΠΟΣ		ΚΙΒΩΤΟΕΙΔΗΣ	
ΥΛΙΚΟ ΚΑΤΑΣΚΕΥΗΣ		ΣΚΥΡΟΔΕΜΑ	
ΠΤΕΡΥΓΟΤΟΙΧΟΣ		ΝΑΙ	
ΔΙΑΣΤΑΣΕΙΣ (ΜxΠxΥ)		121.85	x 6.90 x 5.00
ΑΡΙΘΜΟΣ ΑΝΟΙΓΜΑΤΩΝ		1	
ΤΥΠΟΣ ΔΙΑΤΟΜΗΣ		I	
ΔΙΑΣΤΑΣΕΙΣ	a 6.00	b 4.00	c d
ΑΝΑΝΤΗ			
ΔΙΑΣΤΑΣΕΙΣ	a 6.00	b 4.00	c d
ΚΑΤΑΝΤΗ			
ΑΝΑΝΤΗ	Σκυρόδεμα		
ΥΨΟΜ. ΠΥΘΜΕΝΑ ΚΟΙΤΗΣ	Ελεύθερη		
124.65	Μη Διευθετημένη		
ΚΑΤΑΝΤΗ	Σκυρόδεμα		
ΥΨΟΜ. ΠΥΘΜΕΝΑ ΚΟΙΤΗΣ	Ελεύθερη		
119.5	Μη Διευθετημένη		
ΤΥΠΟΣ ΟΔΟΣΤΡΩΜΑΤΟΣ	άσφαλτος		
ΠΛΑΤΟΣ	14.70	ΥΨΟΜΕΤΡΟ	125.15
ΠΡΟΣΤΑΤΕΥΤΙΚΑ ΟΔΟΣ/ΤΟΣ	μεταλλικό στηθαίο		
ΥΨΟΣ ΠΡΟΣΤΑΤΕΥΤΙΚΩΝ	0.90		

ΦΩΤΟΓΡΑΦΙΕΣ	20150208_143416, 20150208_143448, 20150208_143841
-------------	--



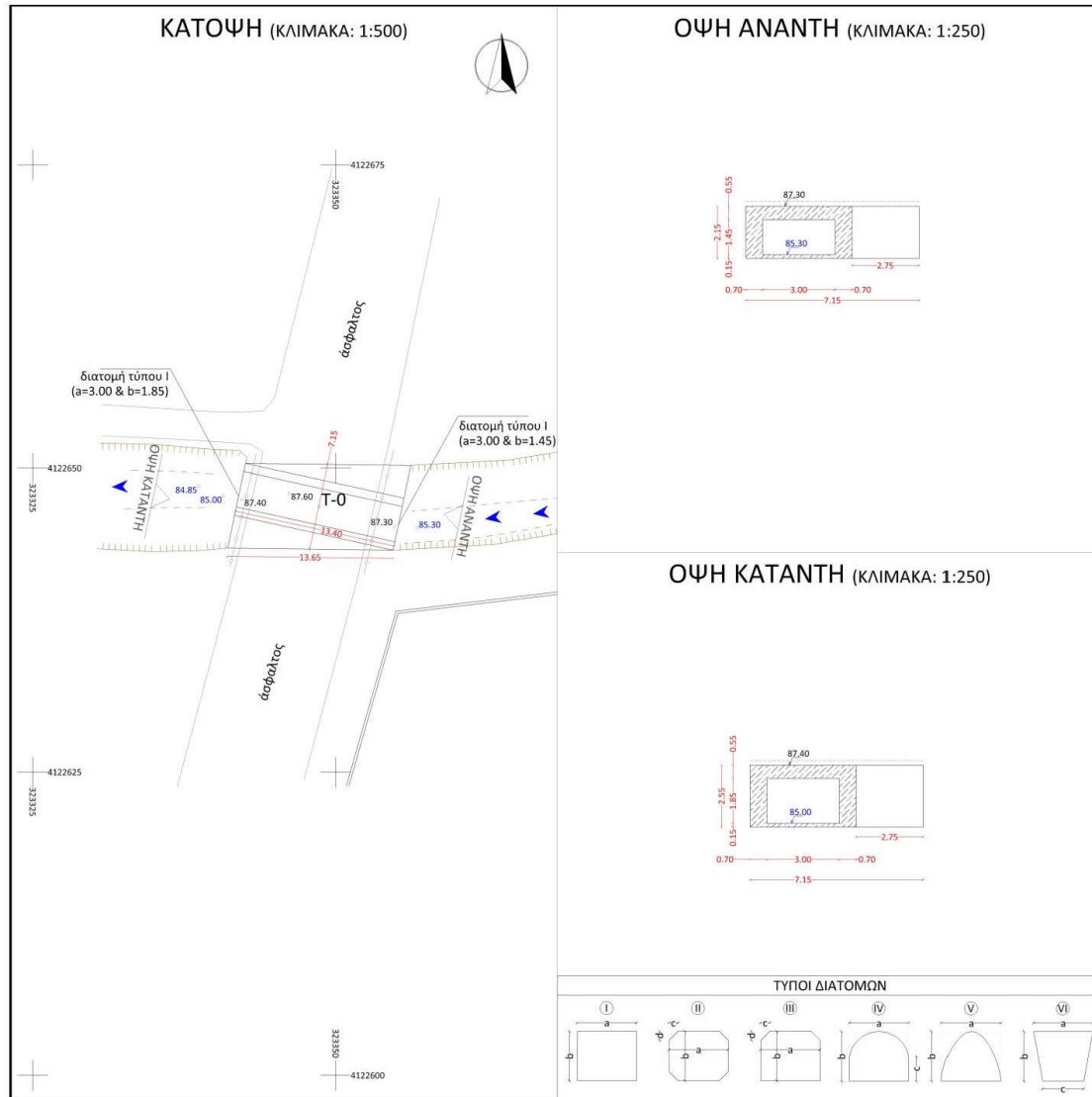
ΠΑΡΑΔΟΤΕΟ 1

Π8: Τοπογραφικές αποτυπώσεις τεχνικών έργων- διατομών

ΤΕΧΝΙΚΟ ΕΡΓΟ		ΟΧΕΤΟΣ
ΠΕΡΙΓΡΑΦΗ		
ΚΩΔΙΚΟΣ ΕΡΓΟΥ		ΤΡΙΠΟΛΗ-ΚΑΛΑΜΑΤΑ Ο
ΠΕΡΙΟΧΗ		ΟΙΧΑΛΙΑ ΜΕΣΣΗΝΙΑΣ
ΥΔΑΤΟΡΕΜΑ		
ΑΠΟΤΥΠΩΣΗ	Ημ/νια	08/02/2015
	ΟΜΑΔΑ	ΜΠΟΥΝΙΑΣ ΤΙΜΟΛΕΩΝ
Χ	323348.65	ΣΗΜΕΙΟ
Υ	4122646.82	T-0
Z	87.60	

ΤΥΠΟΣ		ΚΙΒΩΤΟΕΙΔΗΣ	
ΥΛΙΚΟ ΚΑΤΑΣΚΕΥΗΣ		ΣΚΥΡΟΔΕΜΑ	
ΠΤΕΡΥΓΟΤΟΙΧΟΣ		ΟΧΙ	
ΔΙΑΣΤΑΣΕΙΣ (ΜκΠκΥ)		13.65	x 7.15 x 2.55
ΑΡΙΘΜΟΣ ΑΝΟΙΓΜΑΤΩΝ		1	
ΤΥΠΟΣ ΔΙΑΤΟΜΗΣ		I	
ΔΙΑΣΤΑΣΕΙΣ	a 3.00	b 1.45	c d
ΑΝΑΝΤΗ			
ΔΙΑΣΤΑΣΕΙΣ	a 3.00	b 1.85	c d
ΚΑΤΑΝΤΗ			
ΑΝΑΝΤΗ	Φυσική		
ΥΨΟΜ. ΠΥΘΜΕΝΑ ΚΟΙΤΗΣ	Ελεύθερη		
	85.3	Μη Διευθετημένη	
ΚΑΤΑΝΤΗ	Σκυρόδεμα		
ΥΨΟΜ. ΠΥΘΜΕΝΑ ΚΟΙΤΗΣ	Ελεύθερη		
	84.85	Μη Διευθετημένη	
ΤΥΠΟΣ ΟΔΟΣΤΡΩΜΑΤΟΣ	Άσφαλτος		
ΠΛΑΤΟΣ	9.95	ΥΨΟΜΕΤΡΟ	87.60
ΠΡΟΣΤΑΤΕΥΤΙΚΑ ΟΔΟΣ/ΤΟΣ	μεταλλικό σιηθαίο		
ΥΨΟΣ ΠΡΟΣΤΑΤΕΥΤΙΚΩΝ	0.90		

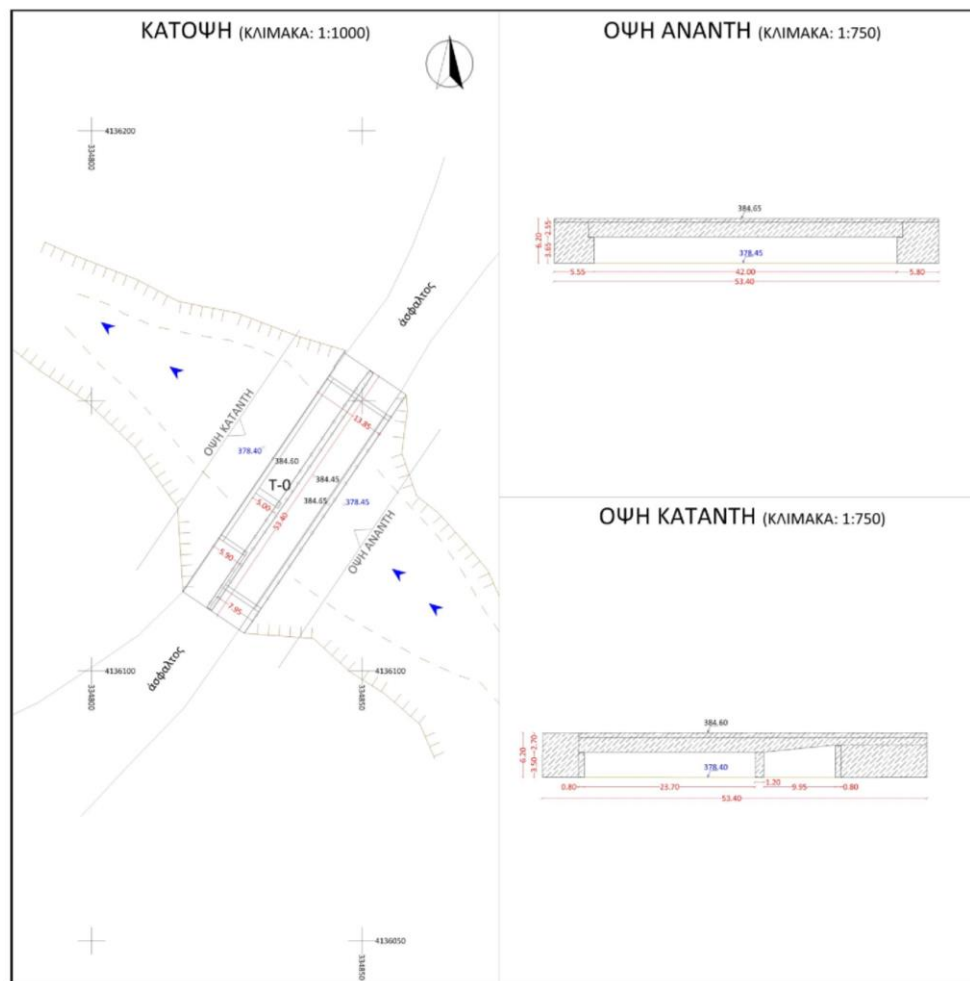
ΦΩΤΟΓΡΑΦΙΕΣ	20150208_145119, 20150208_145210, 20150208_145144
-------------	--



### 3 Οροπέδιο Μεγαλόπολης (GR01RAK0003)

ΤΕΧΝΙΚΟ ΕΡΓΟ		ΓΕΦΥΡΑ
ΠΕΡΙΓΡΑΦΗ		
ΚΩΔΙΚΟΣ ΕΡΓΟΥ		ΑΛΦΕΙΟΣ 0
ΠΕΡΙΟΧΗ		ΜΕΓΑΛΟΠΟΛΗ ΑΡΚΑΔΙΑΣ
ΥΔΑΤΟΡΕΜΑ		ΑΛΦΕΙΟΣ
ΑΠΟΤΥΠΩΣΗ		11/02/2015
Ημ/νια	ΟΜΑΔΑ	ΜΠΟΥΝΙΑΣ ΤΙΜΟΛΕΩΝ
X	334837.05	ΣΗΜΕΙΟ
Y	4136133.21	T-0
Z	384.65	

ΤΥΠΟΣ	ΑΠΛΗ
ΥΛΙΚΟ ΚΑΤΑΣΚΕΥΗΣ	ΣΚΥΡΟΔΕΜΑ
ΔΙΑΣΤΑΣΕΙΣ (ΜxΠ)	53.40 x 13.85
ΑΡΙΘΜΟΣ ΑΝΟΙΓΜΑΤΩΝ	2
ΠΛΑΤΟΣ ΑΝΟΙΓΜΑΤΩΝ	23.70
ΔΙΑΣΤΑΣΕΙΣ ΜΕΣΟΒΑΘΡΩΝ (ΜxΠxΥ)	5.00 x 1.20 x 3.50
ΔΙΑΣΤΑΣΕΙΣ ΑΚΡΟΒΑΘΡΩΝ (ΜxΠxΥ)	13.85 x 5.80 x 3.50
ΠΑΧΟΣ ΦΟΡΕΑ ΤΕΧΝΙΚΟΥ	2.70
ΑΝΑΝΤΗ	Φυσική
ΥΨΟΜ. ΠΥΘΜΕΝΑ ΚΟΙΤΗΣ	Ελεύθερη
378.45	Μη Διευθετημένη
ΚΑΤΑΝΤΗ	Φυσική
ΥΨΟΜ. ΠΥΘΜΕΝΑ ΚΟΙΤΗΣ	Μπαζωμένη
378.4	Μη Διευθετημένη
ΥΨΟΜΕΤΡΟ ΣΤΑΘΜΗΣ ΝΕΡΟΥ	
ΤΥΠΟΣ ΟΔΟΣΤΡΩΜΑΤΟΣ	άσφαλτος
ΠΛΑΤΟΣ	12.50
ΥΨΟΜΕΤΡΟ	384.65
ΠΡΟΣΤΑΤΕΥΤΙΚΑ ΟΔΟΣ/ΤΟΣ	μεταλλικό στηθαίο
ΥΨΟΣ ΠΡΟΣΤΑΤΕΥΤΙΚΩΝ	1.20
ΦΩΤΟΓΡΑΦΙΕΣ	20150211_115254, 20150211_115922, 20150211_120930



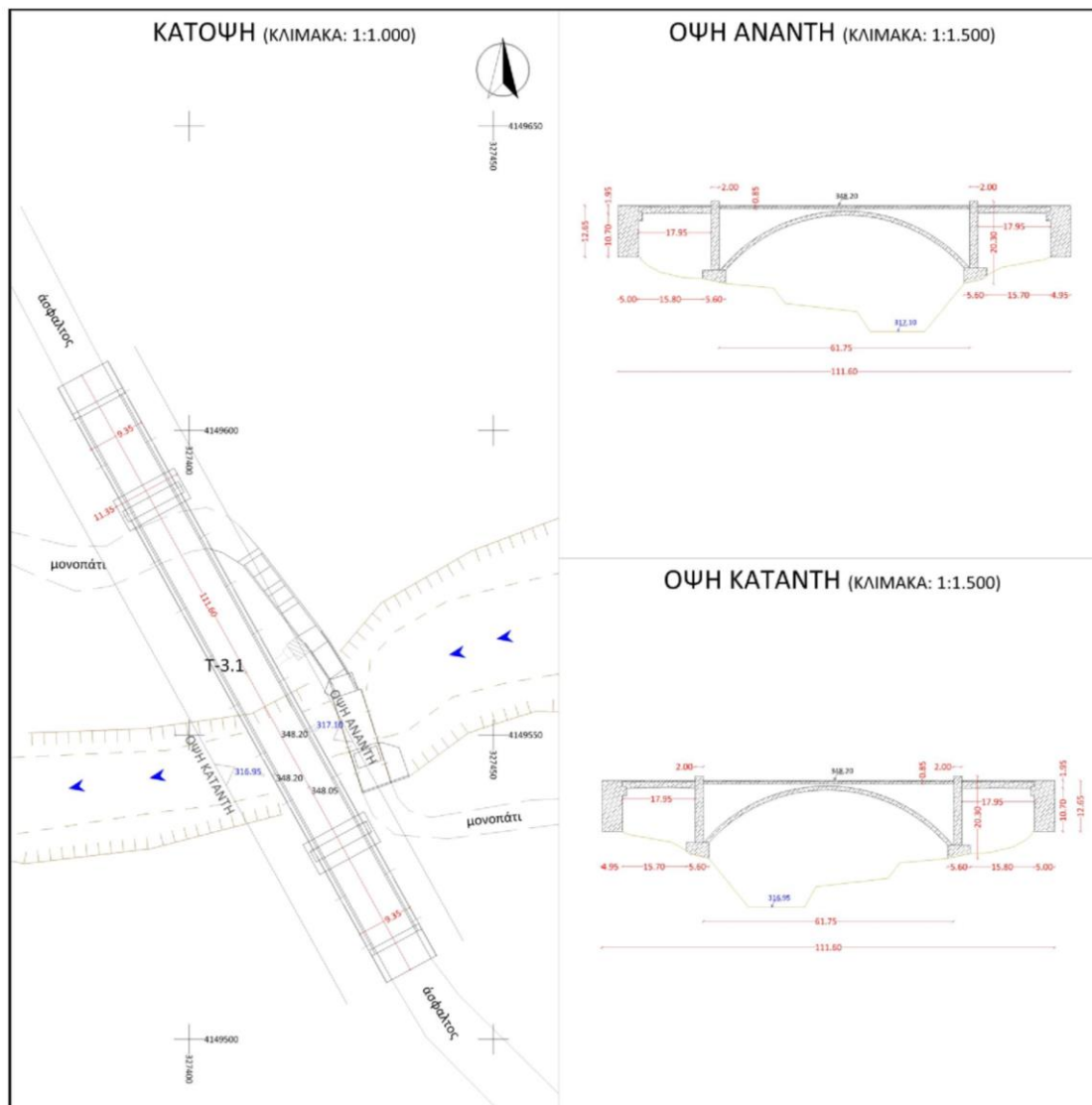
ΠΑΡΑΔΟΤΕΟ 1

Π8: Τοπογραφικές αποτυπώσεις τεχνικών έργων- διατομών

ΤΕΧΝΙΚΟ ΕΡΓΟ		ΓΕΦΥΡΑ
ΠΕΡΙΓΡΑΦΗ		
ΚΩΔΙΚΟΣ ΕΡΓΟΥ	ΑΛΦΕΙΟΣ 3.1	
ΠΕΡΙΟΧΗ	ΚΑΡΥΤΑΙΝΑ ΑΡΚΑΔΙΑΣ	
ΥΔΑΤΟΡΕΜΑ	ΑΛΦΕΙΟΣ	
ΑΠΟΤΥΠΩΣΗ	Ημ/νια	11/02/2015
	ΟΜΑΔΑ	ΜΠΟΥΝΙΑΣ ΤΙΜΟΛΕΩΝ
Χ	327409.33	ΣΗΜΕΙΟ
Υ	4149560.22	<b>T-3.1</b>
Z	348.05	

ΤΥΠΟΣ	ΑΠΛΗ		
ΥΛΙΚΟ ΚΑΤΑΣΚΕΥΗΣ	ΣΚΥΡΟΔΕΜΑ		
ΔΙΑΣΤΑΣΕΙΣ (ΜxΠ)	111.60	x	9.35
ΑΡΙΘΜΟΣ ΑΝΟΙΓΜΑΤΩΝ	3		
ΠΛΑΤΟΣ ΑΝΟΙΓΜΑΤΩΝ	61.75		
ΔΙΑΣΤΑΣΕΙΣ ΜΕΣΟΒΑΘΡΩΝ (ΜxΠxΥ)	11.35	x	2.00 x 20.30
ΔΙΑΣΤΑΣΕΙΣ ΑΚΡΟΒΑΘΡΩΝ (ΜxΠxΥ)	9.35	x	5.00 x 10.70
ΠΑΧΟΣ ΦΟΡΕΑ ΤΕΧΝΙΚΟΥ	0.85		
ΑΝΑΝΤΗ	Πέτρα		
ΥΨΟΜ. ΠΥΘΜΕΝΑ ΚΟΙΤΗΣ	Ελεύθερη		
	317.1	Μη Διευθετημένη	
ΚΑΤΑΝΤΗ	Πέτρα		
ΥΨΟΜ. ΠΥΘΜΕΝΑ ΚΟΙΤΗΣ	Ελεύθερη		
	316.95	Μη Διευθετημένη	
ΥΨΟΜΕΤΡΟ ΣΤΑΘΜΗΣ ΝΕΡΟΥ			
ΤΥΠΟΣ ΟΔΟΣΤΡΩΜΑΤΟΣ	άσφαλτος		
ΠΛΑΤΟΣ	7.30	ΥΨΟΜΕΤΡΟ	348.05
ΠΡΟΣΤΑΤΕΥΤΙΚΑ ΟΔΟΣ/ΤΟΣ	κάγκελο		
ΥΨΟΣ ΠΡΟΣΤΑΤΕΥΤΙΚΩΝ	1.00		

ΦΩΤΟΓΡΑΦΙΕΣ	20150211_152154, 20150211_152213, 20150211_152510
-------------	---

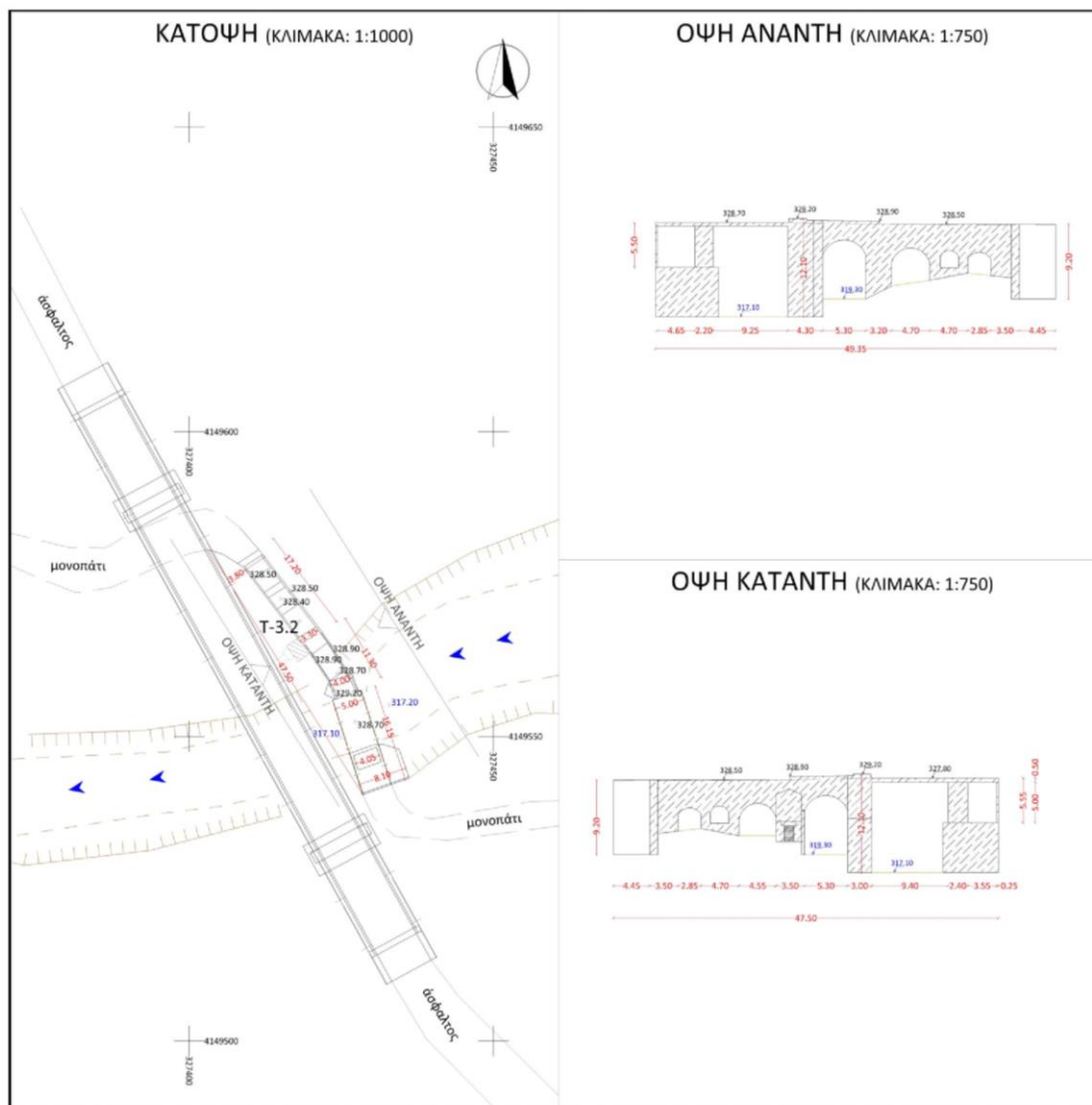


ΠΑΡΑΔΟΤΕΟ 1

Π8: Τοπογραφικές αποτυπώσεις τεχνικών έργων- διατομών

ΤΕΧΝΙΚΟ ΕΡΓΟ		ΓΕΦΥΡΑ
ΠΕΡΙΓΡΑΦΗ		
ΚΩΔΙΚΟΣ ΕΡΓΟΥ		ΑΛΦΕΙΟΣ 3.2
ΠΕΡΙΟΧΗ		ΚΑΡΥΤΑΙΝΑ ΑΡΚΑΔΙΑΣ
ΥΔΑΤΟΡΕΜΑ		ΑΛΦΕΙΟΣ
ΑΠΟΤΥΠΩΣΗ		11/02/2015
Ημ/νία	ΟΜΑΔΑ	ΜΠΟΥΝΙΑΣ ΤΙΜΟΛΕΩΝ
Χ	327418.19	ΣΗΜΕΙΟ
Υ	4149568.93	T-3.2
Ζ	328.70	

ΤΥΠΟΣ	ΑΠΛΗ
ΥΛΙΚΟ ΚΑΤΑΣΚΕΥΗΣ	ΠΕΤΡΑ
ΔΙΑΣΤΑΣΕΙΣ (ΜxΠ)	47.50 x 4.00
ΑΡΙΘΜΟΣ ΑΝΟΙΓΜΑΤΩΝ	4
ΠΛΑΤΟΣ ΑΝΟΙΓΜΑΤΩΝ	9.40
ΔΙΑΣΤΑΣΕΙΣ ΜΕΣΟΒΑΘΡΩΝ (ΜxΠxΥ)	4.00 x 3.00 x 12.10
ΔΙΑΣΤΑΣΕΙΣ ΑΚΡΟΒΑΘΡΩΝ (ΜxΠxΥ)	4.00 x 2.40 x 5.00
ΠΑΧΟΣ ΦΟΡΕΑ ΤΕΧΝΙΚΟΥ	0.50
ΑΝΑΝΤΗ	Πέτρα
ΥΨΟΜ. ΠΥΘΜΕΝΑ ΚΟΙΤΗΣ	Ελεύθερη
317.1	Μη Διευθετημένη
ΚΑΤΑΝΤΗ	Πέτρα
ΥΨΟΜ. ΠΥΘΜΕΝΑ ΚΟΙΤΗΣ	Ελεύθερη
317.1	Μη Διευθετημένη
ΥΨΟΜΕΤΡΟ ΣΤΑΘΜΗΣ ΝΕΡΟΥ	
ΤΥΠΟΣ ΟΔΟΣΤΡΩΜΑΤΟΣ	πέτρα
ΠΛΑΤΟΣ	3.80
ΥΨΟΜΕΤΡΟ	328.70
ΠΡΟΣΤΑΤΕΥΤΙΚΑ ΟΔΟΣ/ΤΟΣ	ΟΧΙ
ΥΨΟΣ ΠΡΟΣΤΑΤΕΥΤΙΚΩΝ	
ΦΩΤΟΓΡΑΦΙΕΣ	20150211_152159, 20150211_152254, 20150211_152452



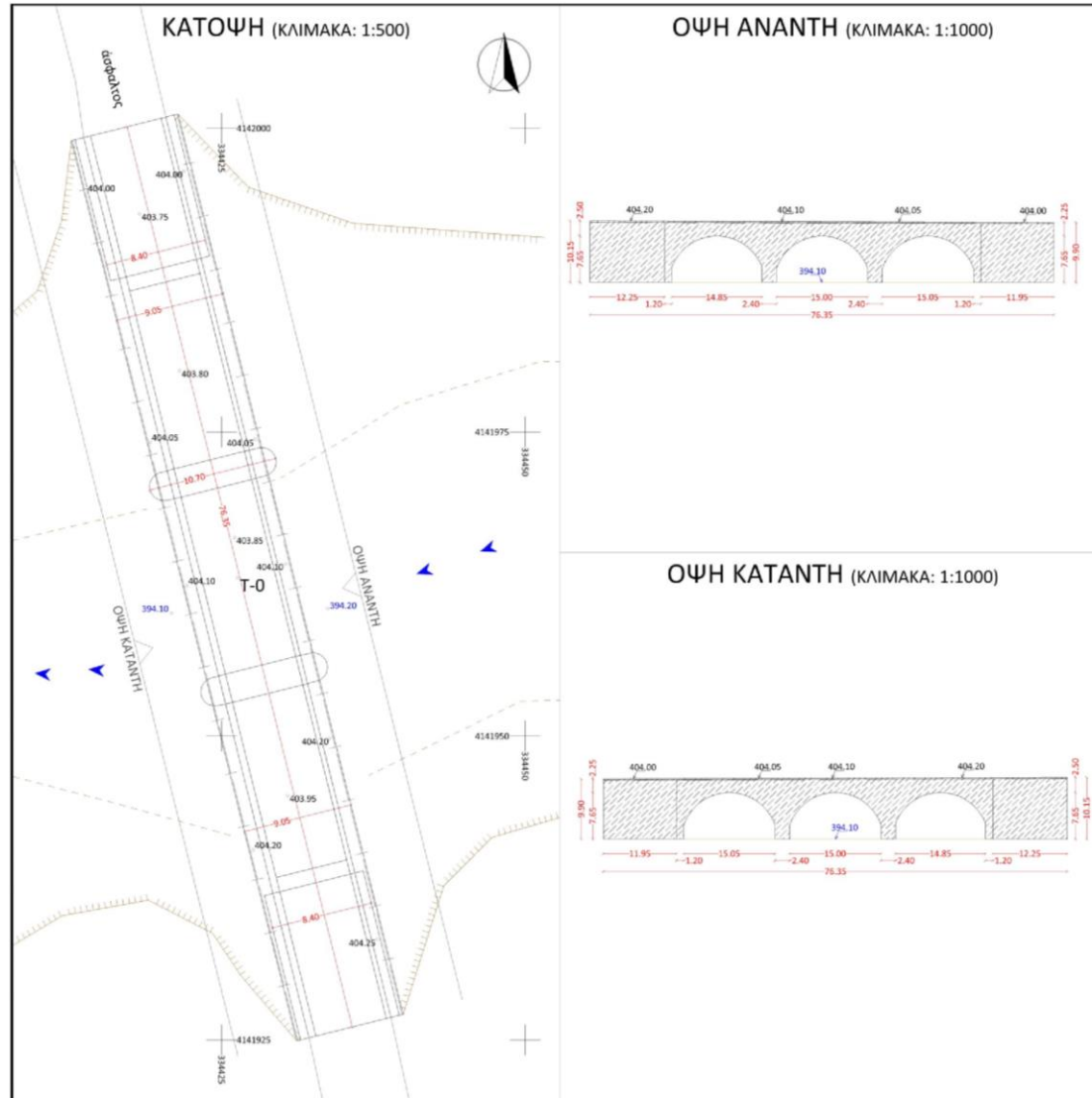
ΠΑΡΑΔΟΤΕΟ 1

Π8: Τοπογραφικές αποτυπώσεις τεχνικών έργων- διατομών

ΤΕΧΝΙΚΟ ΕΡΓΟ		ΓΕΦΥΡΑ
ΠΕΡΙΓΡΑΦΗ		
ΚΩΔΙΚΟΣ ΕΡΓΟΥ		ΕΛΙΣΣΩΝ 0
ΠΕΡΙΟΧΗ		ΜΕΓΑΛΟΠΟΛΗ ΑΡΚΑΔΙΑΣ
ΥΔΑΤΟΡΕΜΑ		ΕΛΙΣΣΩΝ
ΑΠΟΤΥΠΩΣΗ	Ημ/νια	11/02/2015
	ΟΜΑΔΑ	ΜΠΟΥΝΙΑΣ ΤΙΜΟΛΕΩΝ
Χ	334426.30	ΣΗΜΕΙΟ
Υ	4141963.04	T-0
Z	403.85	

ΤΥΠΟΣ	ΑΠΛΗ
ΥΛΙΚΟ ΚΑΤΑΣΚΕΥΗΣ	ΠΕΤΡΑ-ΣΚΥΡΟΔΕΜΑ
ΔΙΑΣΤΑΣΕΙΣ (ΜxΠ)	76.35 x 9.05
ΑΡΙΘΜΟΣ ΑΝΟΙΓΜΑΤΩΝ	3
ΠΛΑΤΟΣ ΑΝΟΙΓΜΑΤΩΝ	15.00
ΔΙΑΣΤΑΣΕΙΣ ΜΕΣΟΒΑΘΡΩΝ (ΜxΠxΥ)	10.70 x 2.40 x 7.65
ΔΙΑΣΤΑΣΕΙΣ ΑΚΡΟΒΑΘΡΩΝ (ΜxΠxΥ)	8.40 x 1.20 x 7.65
ΠΛΑΧΟΣ ΦΟΡΕΑ ΤΕΧΝΙΚΟΥ	2.50
ΑΝΑΝΤΗ	Φυσική
ΥΨΟΜ. ΠΥΘΜΕΝΑ ΚΟΙΤΗΣ	Ελεύθερη
	394.2
	Μη Διευθετημένη
ΚΑΤΑΝΤΗ	Φυσική
ΥΨΟΜ. ΠΥΘΜΕΝΑ ΚΟΙΤΗΣ	Μπαζωμένη
	394.1
	Μη Διευθετημένη
ΥΨΟΜΕΤΡΟ ΣΤΑΘΜΗΣ ΝΕΡΟΥ	
ΤΥΠΟΣ ΟΔΟΣΤΡΩΜΑΤΟΣ	άσφαλτος
ΠΛΑΤΟΣ	7.00
ΥΨΟΜΕΤΡΟ	403.85
ΠΡΟΣΤΑΤΕΥΤΙΚΑ ΟΔΟΣ/ΤΟΣ	κάγκελο
ΥΨΟΣ ΠΡΟΣΤΑΤΕΥΤΙΚΩΝ	1.00

ΦΩΤΟΓΡΑΦΙΕΣ	20150211_134719, 20150211_135300, 20150211_135448
-------------	--



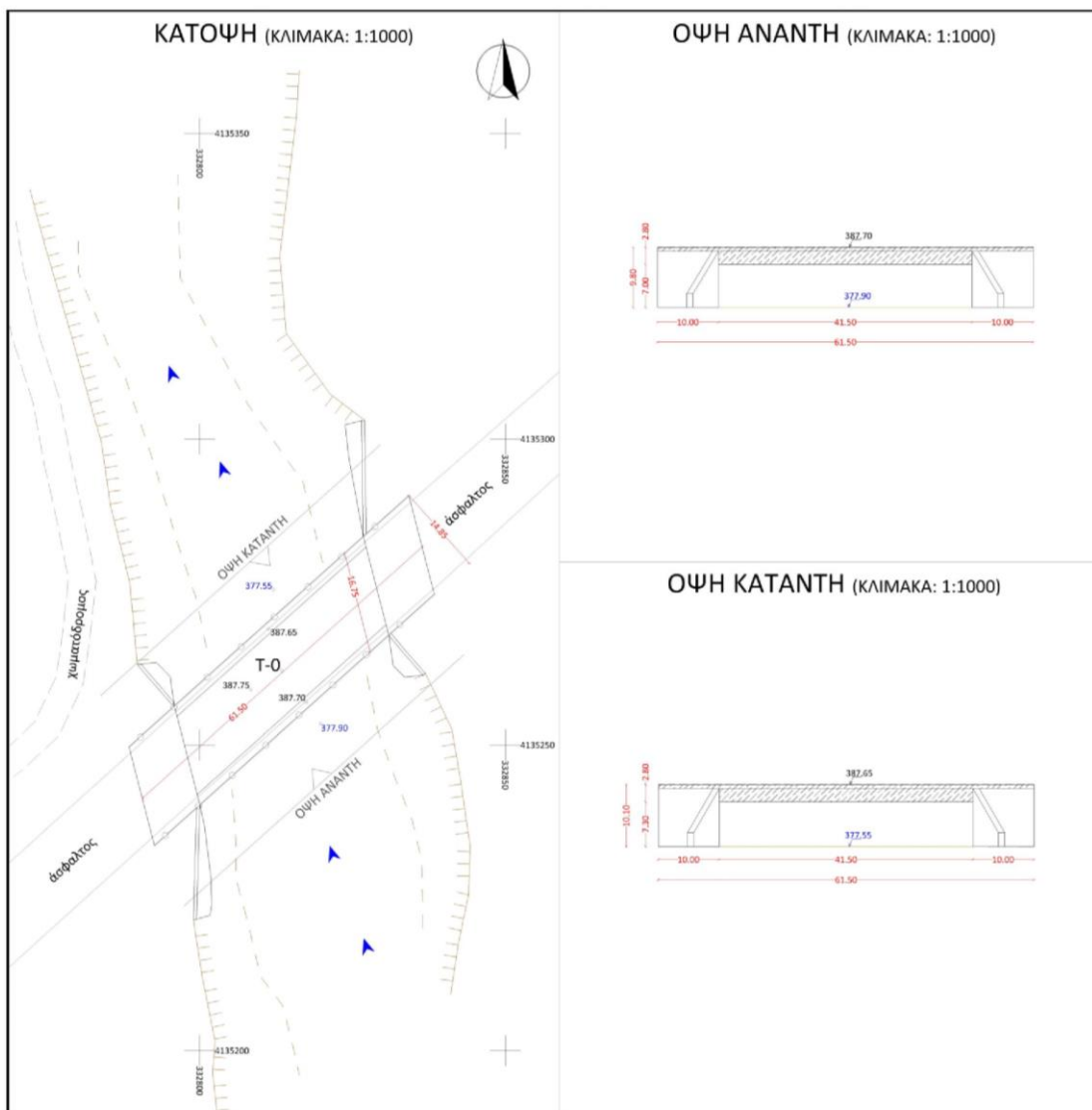
ΠΑΡΑΔΟΤΕΟ 1

Π8: Τοπογραφικές αποτυπώσεις τεχνικών έργων- διατομών

ΤΕΧΝΙΚΟ ΕΡΓΟ		ΓΕΦΥΡΑ
ΠΕΡΙΓΡΑΦΗ		
ΚΩΔΙΚΟΣ ΕΡΓΟΥ		ΞΕΡΙΛΑΣ 0
ΠΕΡΙΟΧΗ		ΜΕΓΑΛΟΠΟΛΗ ΑΡΚΑΔΙΑΣ
ΥΔΑΤΟΡΕΜΑ		ΞΕΡΙΛΑΣ
ΑΠΟΤΥΠΩΣΗ	Ημ/νια	11/02/2015
	ΟΜΑΔΑ	ΜΠΟΥΝΙΑΣ ΤΙΜΟΛΕΩΝ
Χ	332813.40	ΣΗΜΕΙΟ
Υ	4135262.15	T-0
Ζ	387.75	

ΤΥΠΟΣ	ΑΠΛΗ		
ΥΛΙΚΟ ΚΑΤΑΣΚΕΥΗΣ	ΣΚΥΡΟΔΕΜΑ		
ΔΙΑΣΤΑΣΕΙΣ (ΜxΠ)	61.50	x	14.85
ΑΡΙΘΜΟΣ ΑΝΟΙΓΜΑΤΩΝ	1		
ΠΛΑΤΟΣ ΑΝΟΙΓΜΑΤΩΝ	41.50		
ΔΙΑΣΤΑΣΕΙΣ ΜΕΣΟΒΑΘΡΩΝ (ΜxΠxΥ)		x	x
ΔΙΑΣΤΑΣΕΙΣ ΑΚΡΟΒΑΘΡΩΝ (ΜxΠxΥ)	16.75	x	10.00
			x
ΠΑΧΟΣ ΦΟΡΕΑ ΤΕΧΝΙΚΟΥ	2.80		
ΑΝΑΝΤΗ	Φυσική		
ΥΨΟΜ. ΠΥΘΜΕΝΑ ΚΟΙΤΗΣ	Ελεύθερη		
	377.9	Μη Διευθετημένη	
ΚΑΤΑΝΤΗ	Φυσική		
ΥΨΟΜ. ΠΥΘΜΕΝΑ ΚΟΙΤΗΣ	Ελεύθερη		
	377.55	Μη Διευθετημένη	
ΥΨΟΜΕΤΡΟ ΣΤΑΘΜΗΣ ΝΕΡΟΥ			
ΤΥΠΟΣ ΟΔΟΣΤΡΩΜΑΤΟΣ	άσφαλτος		
ΠΛΑΤΟΣ	11.60	ΥΨΟΜΕΤΡΟ	387.75
ΠΡΟΣΤΑΤΕΥΤΙΚΑ ΟΔΟΣ/ΤΟΣ	μεταλλικό στηθαίο		
ΥΨΟΣ ΠΡΟΣΤΑΤΕΥΤΙΚΩΝ	0.80		

ΦΩΤΟΓΡΑΦΙΕΣ	20150211_111437, 20150211_111746, 20150211_111930
-------------	--



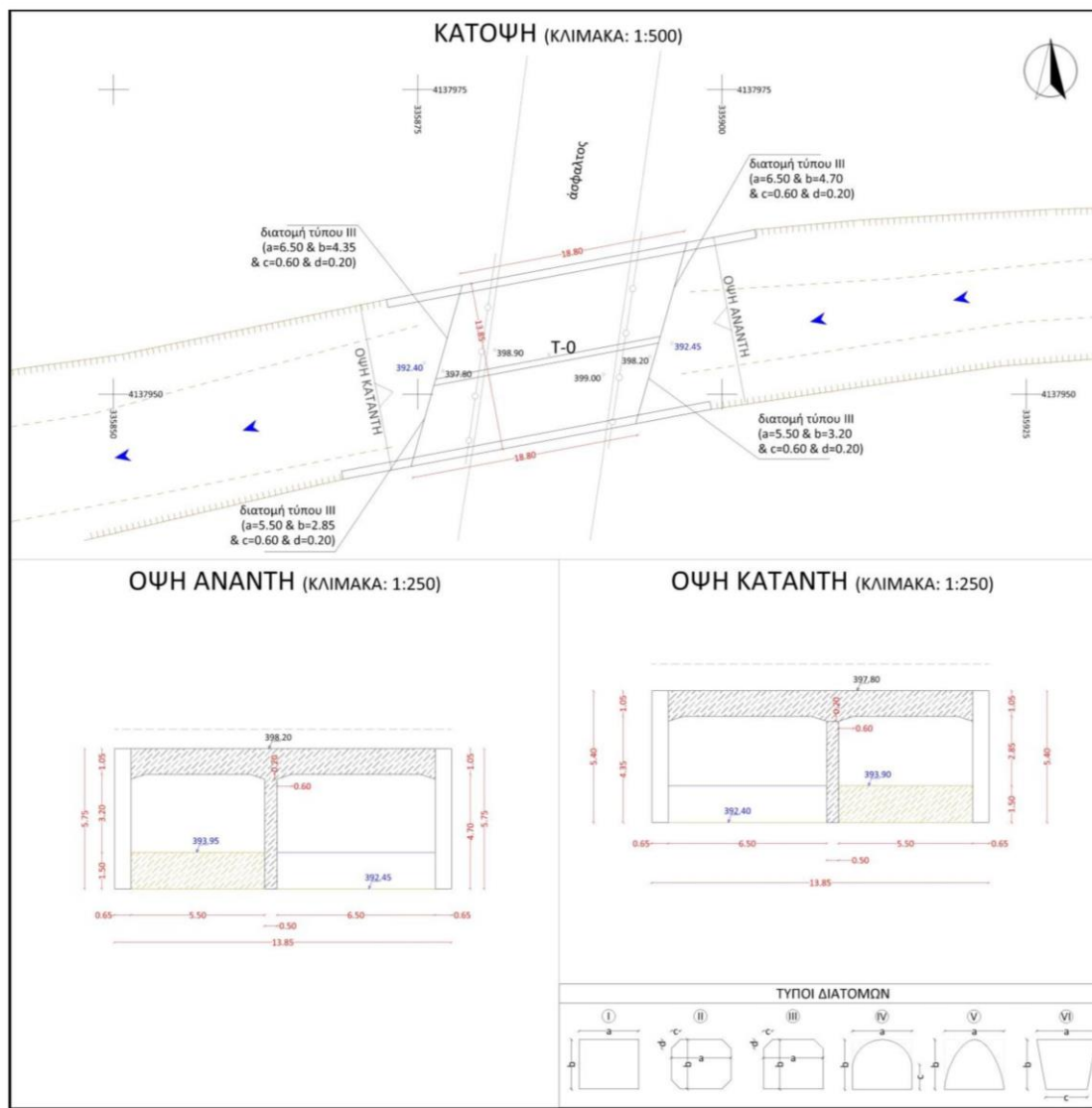
ΠΑΡΑΔΟΤΕΟ 1

Π8: Τοπογραφικές αποτυπώσεις τεχνικών έργων- διατομών

ΤΕΧΝΙΚΟ ΕΡΓΟ		ΟΧΕΤΟΣ
ΠΕΡΙΓΡΑΦΗ		
ΚΩΔΙΚΟΣ ΕΡΓΟΥ		ΝΤΑΒΑΝΟΡΡΕΜΑ 0
ΠΕΡΙΟΧΗ		ΜΕΓΑΛΟΠΟΛΗ ΑΡΚΑΔΙΑΣ
ΥΔΑΤΟΡΕΜΑ		ΝΤΑΒΑΝΟΡΡΕΜΑ
ΑΠΟΤΥΠΩΣΗ	Ημ/νια	11/02/2015
	ΟΜΑΔΑ	ΜΠΟΥΝΙΑΣ ΤΙΜΟΛΕΩΝ
X	335885.77	ΣΗΜΕΙΟ
Y	4137953.26	T-0
Z	398.95	

ΤΥΠΟΣ		ΠΛΑΚΟΣΚΕΠΗΣ	
ΥΛΙΚΟ ΚΑΤΑΣΚΕΥΗΣ		ΣΚΥΡΟΔΕΜΑ	
ΠΤΕΡΥΓΟΤΟΙΧΟΣ		ΝΑΙ	
ΔΙΑΣΤΑΣΕΙΣ (ΜxΠxΥ)		18.80	x 13.85 x 5.75
ΑΡΙΘΜΟΣ ΑΝΟΙΓΜΑΤΩΝ		2	
ΤΥΠΟΣ ΔΙΑΤΟΜΗΣ		III	
ΔΙΑΣΤΑΣΕΙΣ	a 6.50 b 4.70 c 0.60 d 0.20	ΑΝΑΝΤΗ	
ΔΙΑΣΤΑΣΕΙΣ	a 6.50 b 4.35 c 0.60 d 0.20	ΚΑΤΑΝΤΗ	
ΑΝΑΝΤΗ	Φυσική		
ΥΨΟΜ. ΠΥΘΜΕΝΑ ΚΟΙΤΗΣ	Ελεύθερη		
392.45	Μη Διευθετημένη		
ΚΑΤΑΝΤΗ	Φυσική		
ΥΨΟΜ. ΠΥΘΜΕΝΑ ΚΟΙΤΗΣ	Ελεύθερη		
392.4	Μη Διευθετημένη		
ΤΥΠΟΣ ΟΔΟΣΤΡΩΜΑΤΟΣ	άσφαλτος		
ΠΛΑΤΟΣ	10.60	ΥΨΟΜΕΤΡΟ	398.95
ΠΡΟΣΤΑΤΕΥΤΙΚΑ ΟΔΟΣ/ΤΟΣ	μεταλλικό στηθαίο		
ΥΨΟΣ ΠΡΟΣΤΑΤΕΥΤΙΚΩΝ	0.60		

ΦΩΤΟΓΡΑΦΙΕΣ	20150211_125451, 20150211_130941, 20150211_131047
-------------	--





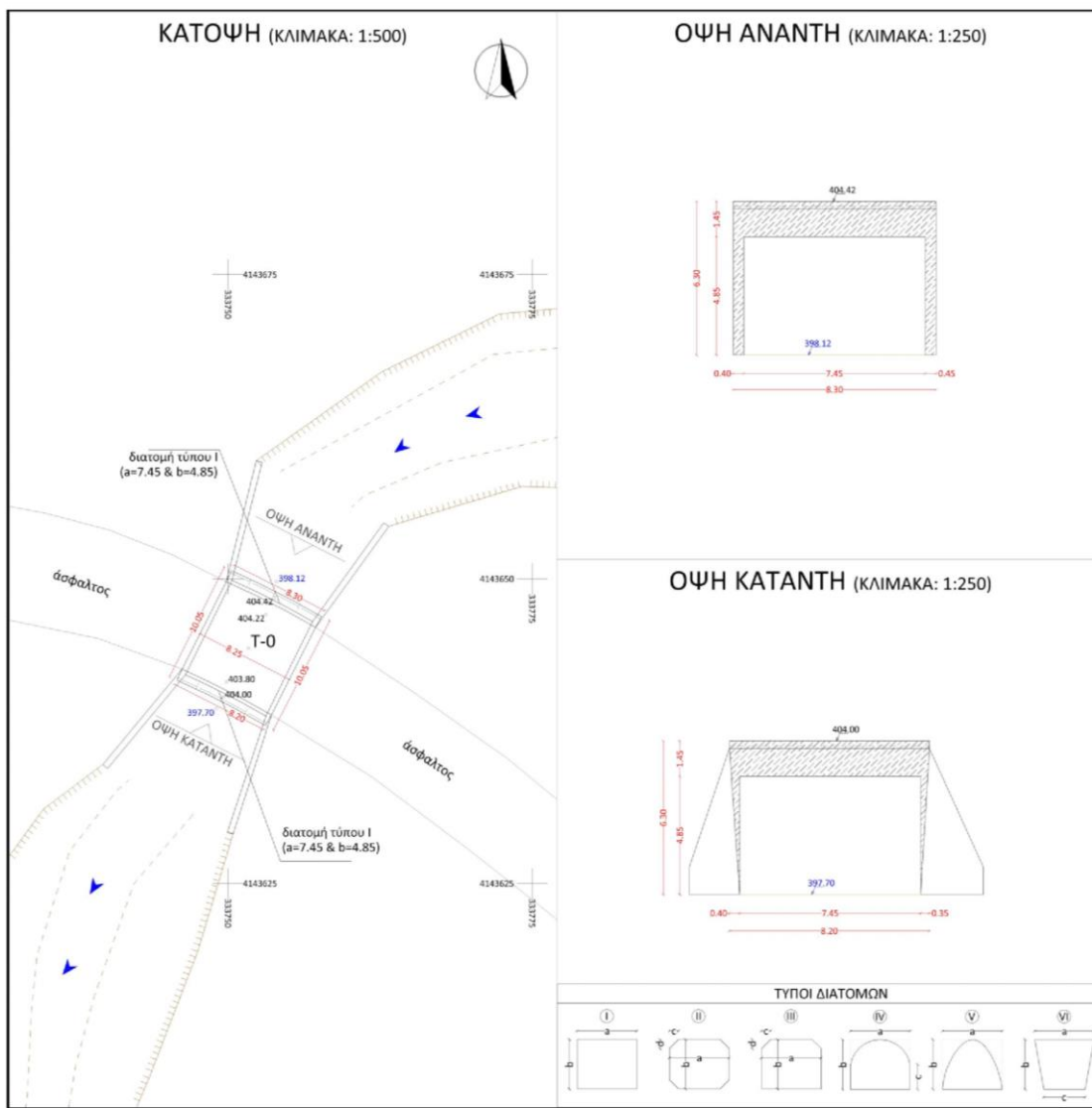
ΠΑΡΑΔΟΤΕΟ 1

Π8: Τοπογραφικές αποτυπώσεις τεχνικών έργων- διατομών

ΤΕΧΝΙΚΟ ΕΡΓΟ		ΟΧΕΤΟΣ
ΠΕΡΙΓΡΑΦΗ		
ΚΩΔΙΚΟΣ ΕΡΓΟΥ		ΠΛΑΤΑΝΑΣ 0
ΠΕΡΙΟΧΗ		ΜΕΓΑΛΟΠΟΛΗ ΑΡΚΑΔΙΑΣ
ΥΔΑΤΟΡΕΜΑ		
ΑΠΟΤΥΠΩΣΗ	Ημ/νια	11/02/2015
	ΟΜΑΔΑ	ΜΠΟΥΝΙΑΣ ΤΙΜΟΛΕΩΝ
X	333751.70	ΣΗΜΕΙΟ
Y	4143644.29	T-0
Z	404.00	

ΤΥΠΟΣ		ΚΙΒΩΤΟΕΙΔΗΣ	
ΥΛΙΚΟ ΚΑΤΑΣΚΕΥΗΣ		ΣΚΥΡΟΔΕΜΑ	
ΠΤΕΡΥΓΟΤΟΙΧΟΣ		ΝΑΙ	
ΔΙΑΣΤΑΣΕΙΣ (ΜxΠxΥ)		10.05	x 8.25 x 6.30
ΑΡΙΘΜΟΣ ΑΝΟΙΓΜΑΤΩΝ		1	
ΤΥΠΟΣ ΔΙΑΤΟΜΗΣ		I	
ΔΙΑΣΤΑΣΕΙΣ	a 7.45 b 4.85 c d		
ΑΝΑΝΤΗ			
ΔΙΑΣΤΑΣΕΙΣ	a 7.45 b 4.85 c d		
ΚΑΤΑΝΤΗ			
ΑΝΑΝΤΗ	Σκυρόδεμα		
ΥΨΟΜ. ΠΥΘΜΕΝΑ ΚΟΙΤΗΣ	Ελεύθερη		
	398.12	Μη Διευθετημένη	
ΚΑΤΑΝΤΗ	Σκυρόδεμα		
ΥΨΟΜ. ΠΥΘΜΕΝΑ ΚΟΙΤΗΣ	Ελεύθερη		
	397.7	Μη Διευθετημένη	
ΤΥΠΟΣ ΟΔΟΣΤΡΩΜΑΤΟΣ	άσφαλτος		
ΠΛΑΤΟΣ	8.00	ΥΨΟΜΕΤΡΟ	404.00
ΠΡΟΣΤΑΤΕΥΤΙΚΑ ΟΔΟΣ/ΤΟΣ	κάγκελο		
ΥΨΟΣ ΠΡΟΣΤΑΤΕΥΤΙΚΩΝ		1.10	

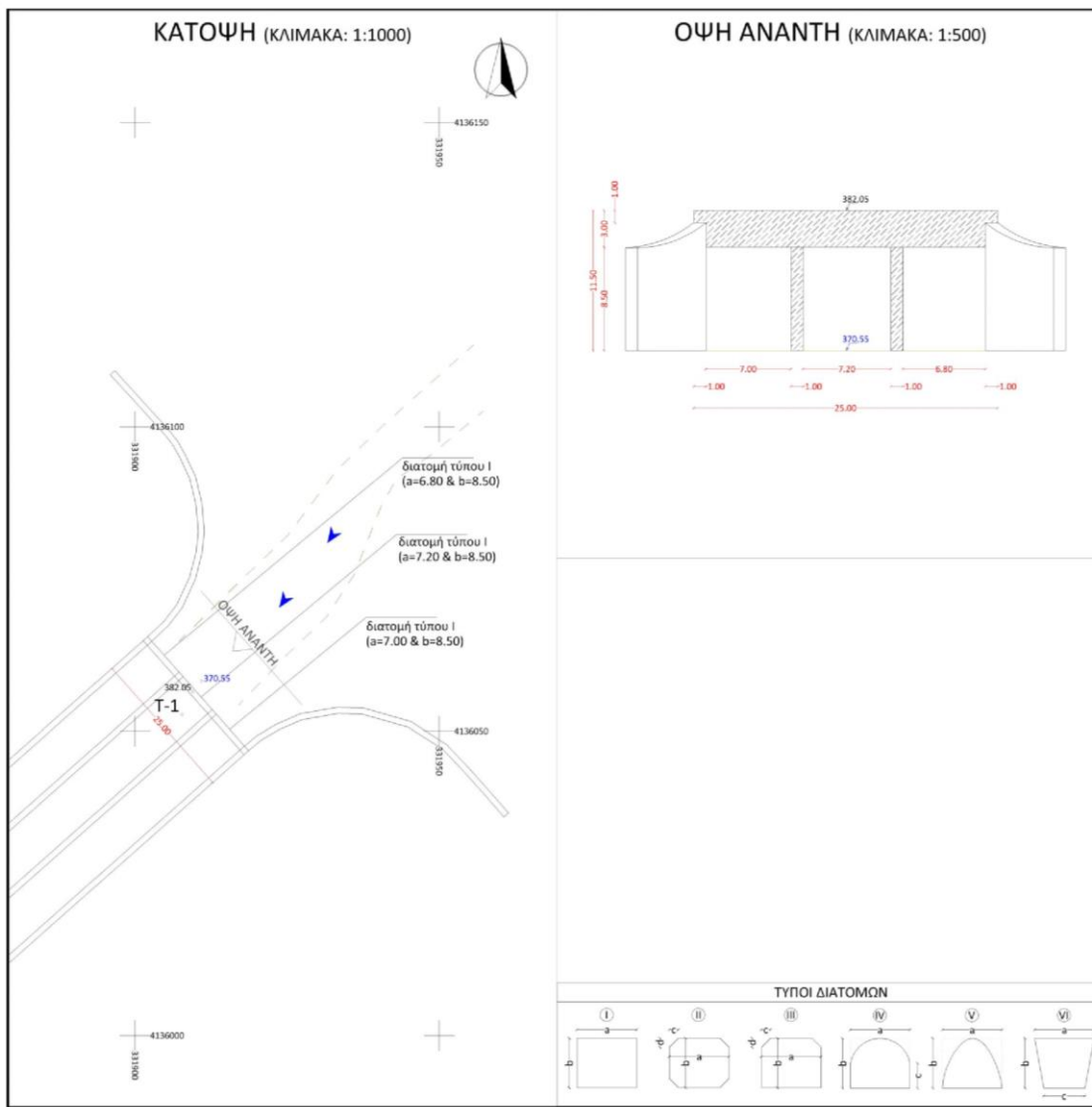
ΦΩΤΟΓΡΑΦΙΕΣ	20150211_143918, 20150211_144007, 20150211_144028
-------------	--



ΠΑΡΑΔΟΤΕΟ 1

Π8: Τοπογραφικές αποτυπώσεις τεχνικών έργων- διατομών

ΤΕΧΝΙΚΟ ΕΡΓΟ		ΟΧΕΤΟΣ	
ΠΕΡΙΓΡΑΦΗ			
ΚΩΔΙΚΟΣ ΕΡΓΟΥ		ΑΛΦΕΙΟΣ 1	
ΠΕΡΙΟΧΗ		ΜΕΓΑΛΟΠΟΛΗ ΑΡΚΑΔΙΑΣ	
ΥΔΑΤΟΡΕΜΑ		ΑΛΦΕΙΟΣ	
ΑΠΟΤΥΠΩΣΗ	Ημ/νια	12/02/2015	
	ΟΜΑΔΑ	ΜΠΟΥΝΙΑΣ ΤΙΜΟΛΕΩΝ	
X	331907.77	ΣΗΜΕΙΟ	
Y	413605.75	T-1	
Z	382.05		
ΤΥΠΟΣ		ΠΛΑΚΟΣΚΕΠΗΣ	
ΥΛΙΚΟ ΚΑΤΑΣΚΕΥΗΣ		ΣΚΥΡΟΔΕΜΑ	
ΠΤΕΡΥΓΟΤΟΙΧΟΣ		ΝΑΙ	
ΔΙΑΣΤΑΣΕΙΣ (ΜxΠxΥ)		x	25.00 x 11.50
ΑΡΙΘΜΟΣ ΑΝΟΙΓΜΑΤΩΝ		3	
ΤΥΠΟΣ ΔΙΑΤΟΜΗΣ		I	
ΔΙΑΣΤΑΣΕΙΣ	a 7.00 b 8.50 c d		
ΑΝΑΝΤΗ	a b c d		
ΔΙΑΣΤΑΣΕΙΣ	a b c d		
ΚΑΤΑΝΤΗ	a b c d		
ΑΝΑΝΤΗ	Φυσική		
ΥΨΟΜ. ΠΥΘΜΕΝΑ ΚΟΙΤΗΣ	Ελεύθερη		
	370.55	Μη Διευθετημένη	
ΚΑΤΑΝΤΗ			
ΥΨΟΜ. ΠΥΘΜΕΝΑ ΚΟΙΤΗΣ			
ΤΥΠΟΣ ΟΔΟΣΤΡΩΜΑΤΟΣ			
ΠΛΑΤΟΣ	ΥΨΟΜΕΤΡΟ		
ΠΡΟΣΤΑΤΕΥΤΙΚΑ ΟΔΟΣ/ΤΟΣ			
ΥΨΟΣ ΠΡΟΣΤΑΤΕΥΤΙΚΩΝ			
ΦΩΤΟΓΡΑΦΙΕΣ	20150212_104454, 20150212_104536, 20150212_104710		



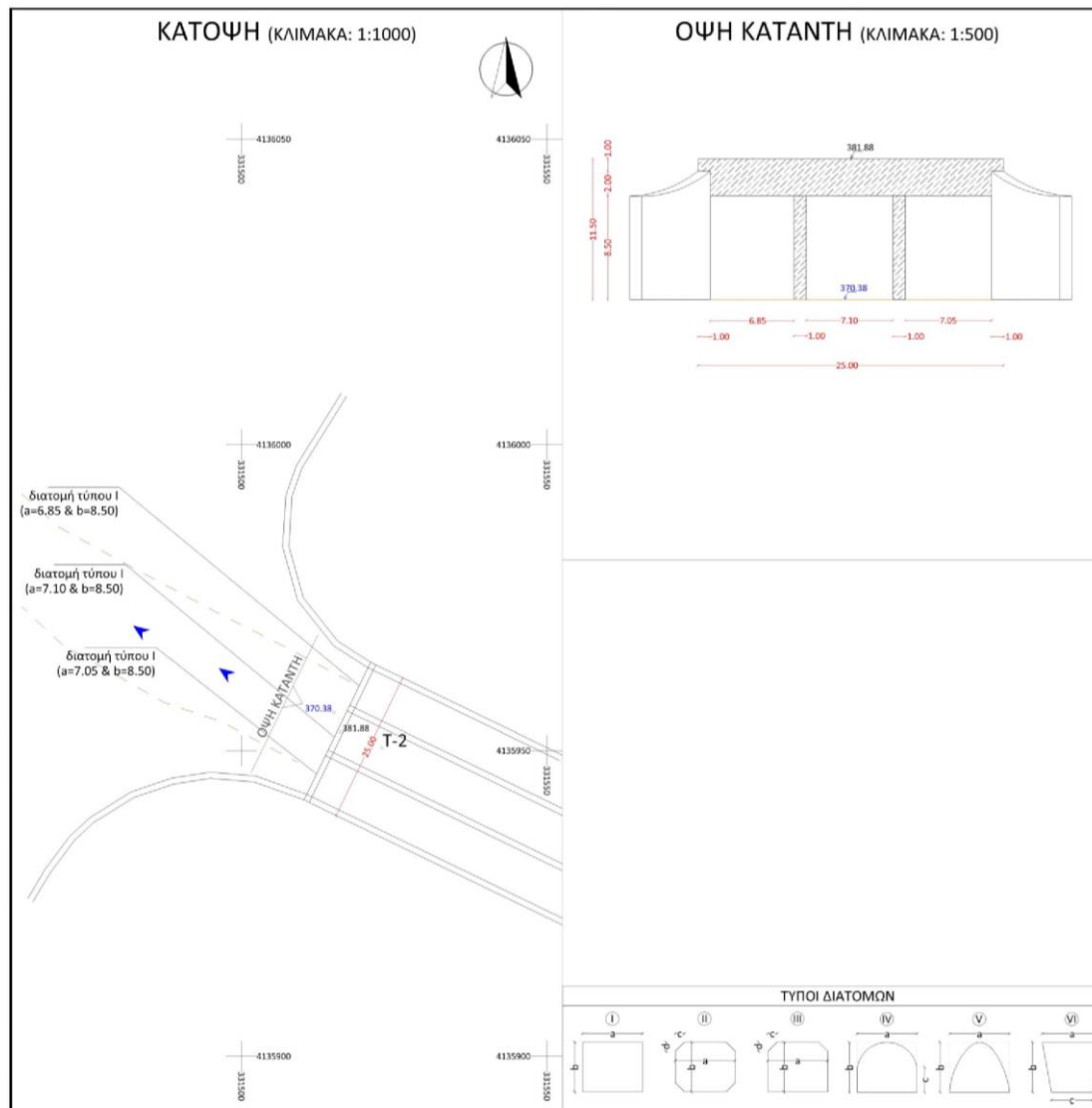
ΠΑΡΑΔΟΤΕΟ 1

Π8: Τοπογραφικές αποτυπώσεις τεχνικών έργων- διατομών

ΤΕΧΝΙΚΟ ΕΡΓΟ		ΟΧΕΤΟΣ
ΠΕΡΙΓΡΑΦΗ		
ΚΩΔΙΚΟΣ ΕΡΓΟΥ		ΑΛΦΕΙΟΣ 2
ΠΕΡΙΟΧΗ		ΜΕΓΑΛΟΠΟΛΗ ΑΡΚΑΔΙΑΣ
ΥΔΑΤΟΡΕΜΑ		ΑΛΦΕΙΟΣ
ΑΠΟΤΥΠΩΣΗ	Ημ/νια	12/02/2015
	ΟΜΑΔΑ	ΜΠΟΥΝΙΑΣ ΤΙΜΟΛΕΩΝ
Χ	331522.98	ΣΗΜΕΙΟ
Υ	4135950.43	T-2
Z	381.88	

ΤΥΠΟΣ		ΠΛΑΚΟΣΚΕΠΗΣ	
ΥΛΙΚΟ ΚΑΤΑΣΚΕΥΗΣ		ΣΚΥΡΟΔΕΜΑ	
ΠΤΕΡΥΓΟΤΟΙΧΟΣ		ΝΑΙ	
ΔΙΑΣΤΑΣΕΙΣ (ΜxΠxΥ)		x	25.00 x 11.50
ΑΡΙΘΜΟΣ ΑΝΟΙΓΜΑΤΩΝ		3	
ΤΥΠΟΣ ΔΙΑΤΟΜΗΣ		I	
ΔΙΑΣΤΑΣΕΙΣ	a	b	c
ΑΝΑΝΤΗ			
ΔΙΑΣΤΑΣΕΙΣ	a	7.05	b
ΚΑΤΑΝΤΗ		8.50	c
ΑΝΑΝΤΗ			d
ΑΝΑΝΤΗ			
ΥΨΟΜ. ΠΥΘΜΕΝΑ ΚΟΙΤΗΣ			
ΚΑΤΑΝΤΗ		Φυσική	
ΥΨΟΜ. ΠΥΘΜΕΝΑ ΚΟΙΤΗΣ		Ελεύθερη	
		370.38	
ΚΑΤΑΝΤΗ		Μη Διευθετημένη	
ΤΥΠΟΣ ΟΔΟΣΤΡΩΜΑΤΟΣ			
ΠΛΑΤΟΣ		ΥΨΟΜΕΤΡΟ	
ΠΡΟΣΤΑΤΕΥΤΙΚΑ ΟΔΟΣ/ΤΟΣ			
ΥΨΟΣ ΠΡΟΣΤΑΤΕΥΤΙΚΩΝ			

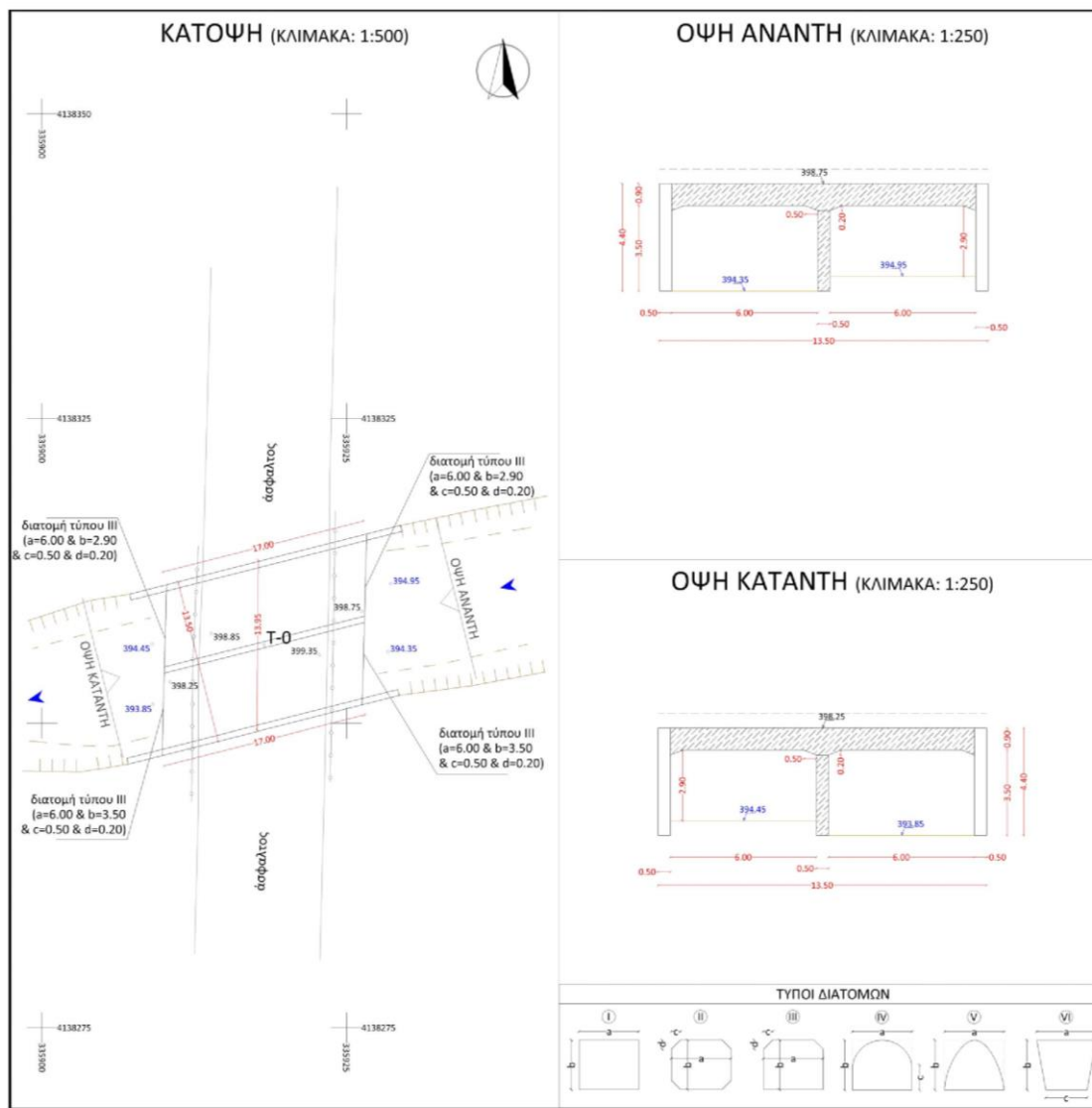
ΦΩΤΟΓΡΑΦΙΕΣ	20150212_102435, 20150212_102630, 20150212_102739
-------------	--



ΠΑΡΑΔΟΤΕΟ 1

Π8: Τοπογραφικές αποτυπώσεις τεχνικών έργων- διατομών

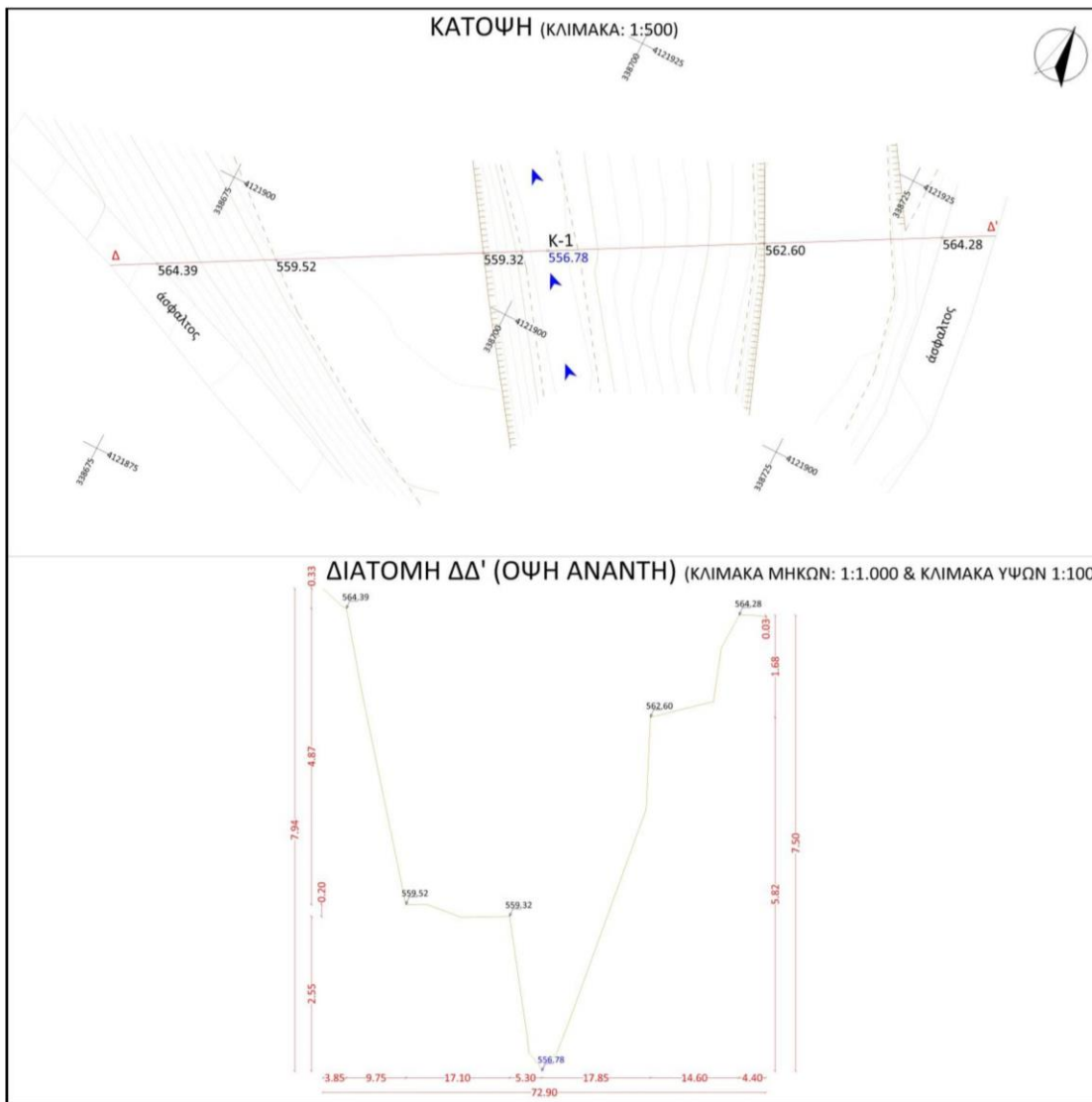
ΤΕΧΝΙΚΟ ΕΡΓΟ		ΟΧΕΤΟΣ	
ΠΕΡΙΓΡΑΦΗ			
ΚΩΔΙΚΟΣ ΕΡΓΟΥ		ΖΑΡΓΑΚΙ 0	
ΠΕΡΙΟΧΗ		ΜΕΓΑΛΟΠΟΛΗ ΑΡΚΑΔΙΑΣ	
ΥΔΑΤΟΡΕΜΑ			
ΑΠΟΤΥΠΩΣΗ	Ημ/νια	11/02/2015	
	ΟΜΑΔΑ	ΜΠΟΥΝΙΑΣ ΤΙΜΟΛΕΩΝ	
X	335918.26	ΣΗΜΕΙΟ	
Y	4138306.43	T-0	
Z	399.10		
ΤΥΠΟΣ		ΠΛΑΚΟΣΚΕΠΗΣ	
ΥΛΙΚΟ ΚΑΤΑΣΚΕΥΗΣ		ΣΚΥΡΟΔΕΜΑ	
ΠΤΕΡΥΓΟΤΟΙΧΟΣ		ΝΑΙ	
ΔΙΑΣΤΑΣΕΙΣ (ΜxΠxΥ)		17.00 x 13.50 x 4.40	
ΑΡΙΘΜΟΣ ΑΝΟΙΓΜΑΤΩΝ		2	
ΤΥΠΟΣ ΔΙΑΤΟΜΗΣ		III	
ΔΙΑΣΤΑΣΕΙΣ	a 6.00 b	3.50 c 0.50 d	0.20
ΑΝΑΝΤΗ			
ΔΙΑΣΤΑΣΕΙΣ	a 6.00 b	3.50 c 0.50 d	0.20
ΚΑΤΑΝΤΗ			
ΑΝΑΝΤΗ	Φυσική		
ΥΨΟΜ. ΠΥΘΜΕΝΑ ΚΟΙΤΗΣ	Ελεύθερη		
394.35	Μη Διευθετημένη		
ΚΑΤΑΝΤΗ	Φυσική		
ΥΨΟΜ. ΠΥΘΜΕΝΑ ΚΟΙΤΗΣ	Ελεύθερη		
393.85	Μη Διευθετημένη		
ΤΥΠΟΣ ΟΔΟΣΤΡΩΜΑΤΟΣ	άσφαλτος		
ΠΛΑΤΟΣ	10.60	ΥΨΟΜΕΤΡΟ	399.10
ΠΡΟΣΤΑΤΕΥΤΙΚΑ ΟΔΟΣ/ΤΟΣ	μεταλλικό στηθαίο		
ΥΨΟΣ ΠΡΟΣΤΑΤΕΥΤΙΚΩΝ	0.60		
ΦΩΤΟΓΡΑΦΙΕΣ	20150211_133212, 20150211_133313, 20150211_133325		



ΠΑΡΑΔΟΤΕΟ 1

Π8: Τοπογραφικές αποτυπώσεις τεχνικών έργων- διατομών

ΤΕΧΝΙΚΟ ΕΡΓΟ		ΚΟΙΤΗ
ΠΕΡΙΓΡΑΦΗ		
ΚΩΔΙΚΟΣ ΕΡΓΟΥ		ΑΛΦΕΙΟΣ Κ1
ΠΕΡΙΟΧΗ		ΜΕΓΑΛΟΠΟΛΗ ΑΡΚΑΔΙΑΣ
ΥΔΑΤΟΡΕΜΑ		ΑΛΦΕΙΟΣ
ΑΠΟΤΥΠΩΣΗ	Ημ/νια	12/02/2015
	ΟΜΑΔΑ	ΜΠΟΥΝΙΑΣ ΤΙΜΟΛΕΩΝ
X	338700.77	ΣΗΜΕΙΟ
Y	4121906.29	Κ-1
Z	556.78	

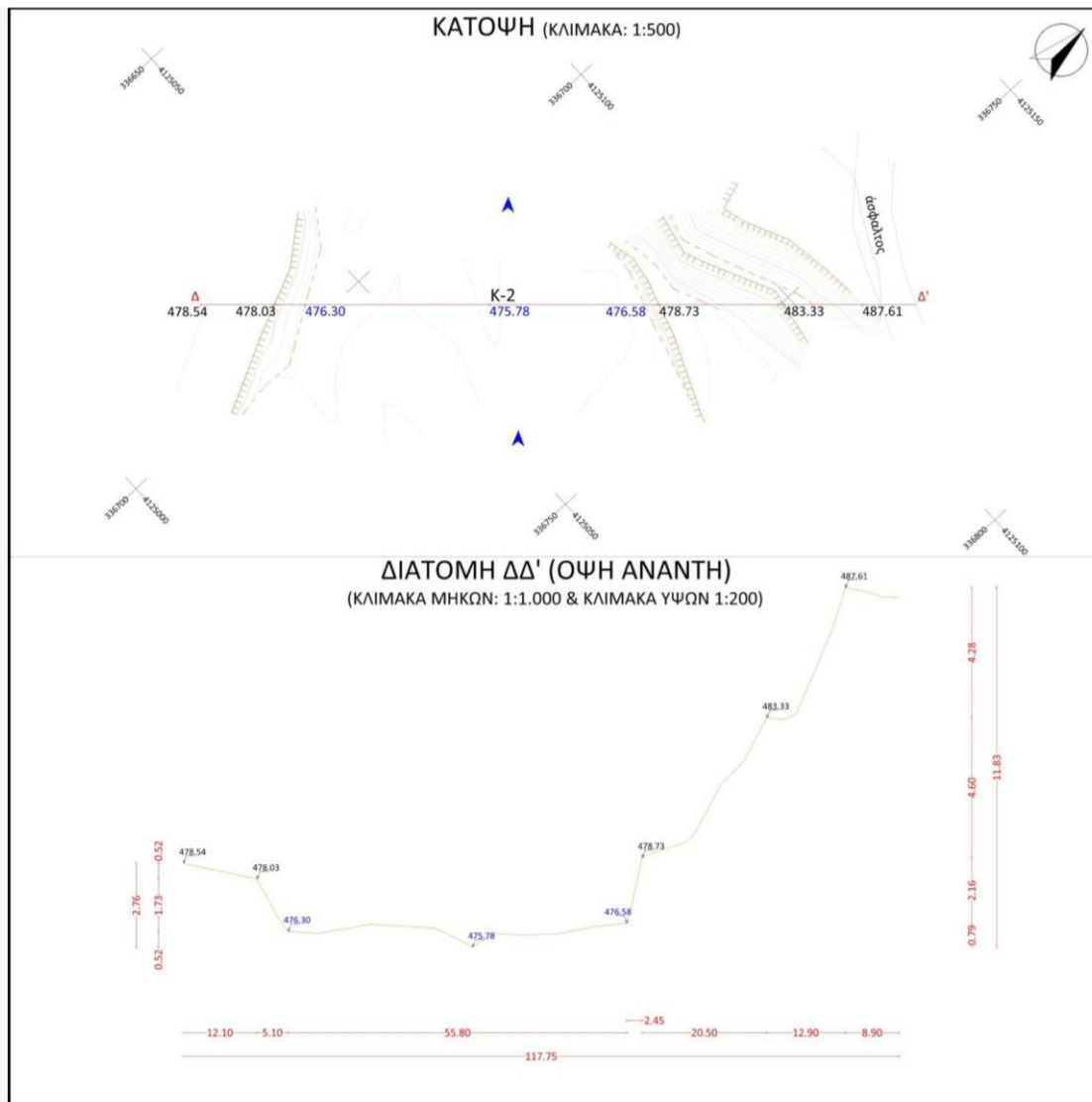


ΦΩΤΟΓΡΑΦΙΕΣ	20150212_130443, 20150212_130456, 20150212_130504
-------------	---

ΠΑΡΑΔΟΤΕΟ 1

Π8: Τοπογραφικές αποτυπώσεις τεχνικών έργων- διατομών

ΤΕΧΝΙΚΟ ΕΡΓΟ		ΚΟΙΤΗ
ΠΕΡΙΓΡΑΦΗ		
ΚΩΔΙΚΟΣ ΕΡΓΟΥ		ΑΛΦΕΙΟΣ Κ2
ΠΕΡΙΟΧΗ		ΜΕΓΑΛΟΠΟΛΗ ΑΡΚΑΔΙΑΣ
ΥΔΑΤΟΡΕΜΑ		ΑΛΦΕΙΟΣ
ΑΠΟΤΥΠΩΣΗ	Ημ/νια	12/02/2015
	ΟΜΑΔΑ	ΜΠΟΥΝΙΑΣ ΤΙΜΟΛΕΩΝ
Χ	336717.47	ΣΗΜΕΙΟ
Υ	4125063.19	Κ-2
Ζ	475.78	




ΦΩΤΟΓΡΑΦΙΕΣ	20150212_122307, 20150212_122309, 20150212_122315
-------------	---

ΠΑΡΑΔΟΤΕΟ 1

Π8: Τοπογραφικές αποτυπώσεις τεχνικών έργων- διατομών

ΤΕΧΝΙΚΟ ΕΡΓΟ		ΚΟΙΤΗ
ΠΕΡΙΓΡΑΦΗ		
ΚΩΔΙΚΟΣ ΕΡΓΟΥ		ΑΛΦΕΙΟΣ Κ3
ΠΕΡΙΟΧΗ		ΜΕΓΑΛΟΠΟΛΗ ΑΡΚΑΔΙΑΣ
ΥΔΑΤΟΡΕΜΑ		ΑΛΦΕΙΟΣ
ΑΠΟΤΥΠΩΣΗ	Ημ/νια	12/02/2015
	ΟΜΑΔΑ	ΜΠΟΥΝΙΑΣ ΤΙΜΟΛΕΩΝ
Χ	334955.83	ΣΗΜΕΙΟ
Υ	4129197.78	Κ-3
Ζ	429.54	

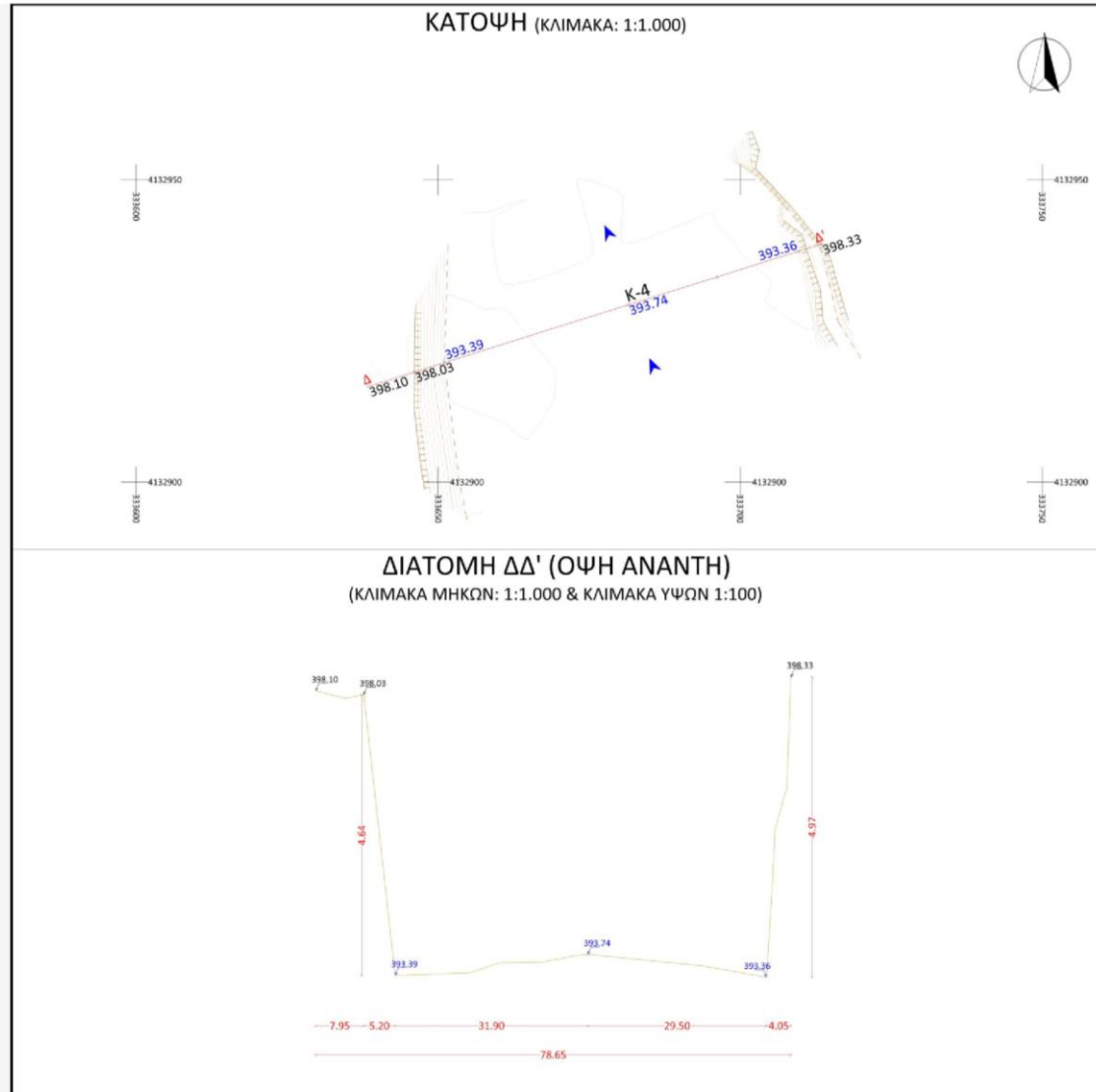


ΦΩΤΟΓΡΑΦΙΕΣ	20150212_120830, 20150212_120833, 20150212_120835
-------------	---

ΠΑΡΑΔΟΤΕΟ 1

Π8: Τοπογραφικές αποτυπώσεις τεχνικών έργων- διατομών

ΤΕΧΝΙΚΟ ΕΡΓΟ		ΚΟΙΤΗ
ΠΕΡΙΓΡΑΦΗ		
ΚΩΔΙΚΟΣ ΕΡΓΟΥ		ΑΛΦΕΙΟΣ Κ4
ΠΕΡΙΟΧΗ		ΜΕΓΑΛΟΠΟΛΗ ΑΡΚΑΔΙΑΣ
ΥΔΑΤΟΡΕΜΑ		ΑΛΦΕΙΟΣ
ΑΠΟΤΥΠΩΣΗ	Ημ/νια	12/02/2015
	ΟΜΑΔΑ	ΜΠΟΥΝΙΑΣ ΤΙΜΟΛΕΩΝ
Χ	333681.48	ΣΗΜΕΙΟ
Υ	4132929.31	Κ-4
Ζ	393.36	



ΦΩΤΟΓΡΑΦΙΕΣ	20150212_112538, 20150212_112549, 20150212_113900
-------------	--




ΠΑΡΑΔΟΤΕΟ 1

Π8: Τοπογραφικές αποτυπώσεις τεχνικών έργων- διατομών

ΤΕΧΝΙΚΟ ΕΡΓΟ		ΚΟΙΤΗ
ΠΕΡΙΓΡΑΦΗ		
ΚΩΔΙΚΟΣ ΕΡΓΟΥ		ΑΛΦΕΙΟΣ Κ5
ΠΕΡΙΟΧΗ		ΜΕΓΑΛΟΠΟΛΗ ΑΡΚΑΔΙΑΣ
ΥΔΑΤΟΡΕΜΑ		ΑΛΦΕΙΟΣ
ΑΠΟΤΥΠΩΣΗ	Ημ/νια	12/02/2015
	ΟΜΑΔΑ	ΜΠΟΥΝΙΑΣ ΤΙΜΟΛΕΩΝ
Χ	332162.02	ΣΗΜΕΙΟ
Υ	4136281.22	Κ-5
Ζ	369.05	


ΦΩΤΟΓΡΑΦΙΕΣ	20150212_105308, 20150212_105315, 20150212_105318
-------------	--



ΠΑΡΑΔΟΤΕΟ 1

Π8: Τοπογραφικές αποτυπώσεις τεχνικών έργων- διατομών

ΤΕΧΝΙΚΟ ΕΡΓΟ		ΚΟΙΤΗ
ΠΕΡΙΓΡΑΦΗ		
ΚΩΔΙΚΟΣ ΕΡΓΟΥ		ΑΛΦΕΙΟΣ Κ6
ΠΕΡΙΟΧΗ		ΜΕΓΑΛΟΠΟΛΗ ΑΡΚΑΔΙΑΣ
ΥΔΑΤΟΡΕΜΑ		ΑΛΦΕΙΟΣ
ΑΠΟΤΥΠΩΣΗ	Ημ/νια	12/02/2015
	ΟΜΑΔΑ	ΜΠΟΥΝΙΑΣ ΤΙΜΟΛΕΩΝ
Χ	330354.32	ΣΗΜΕΙΟ
Υ	4139907.60	K-6
Z	352.50	

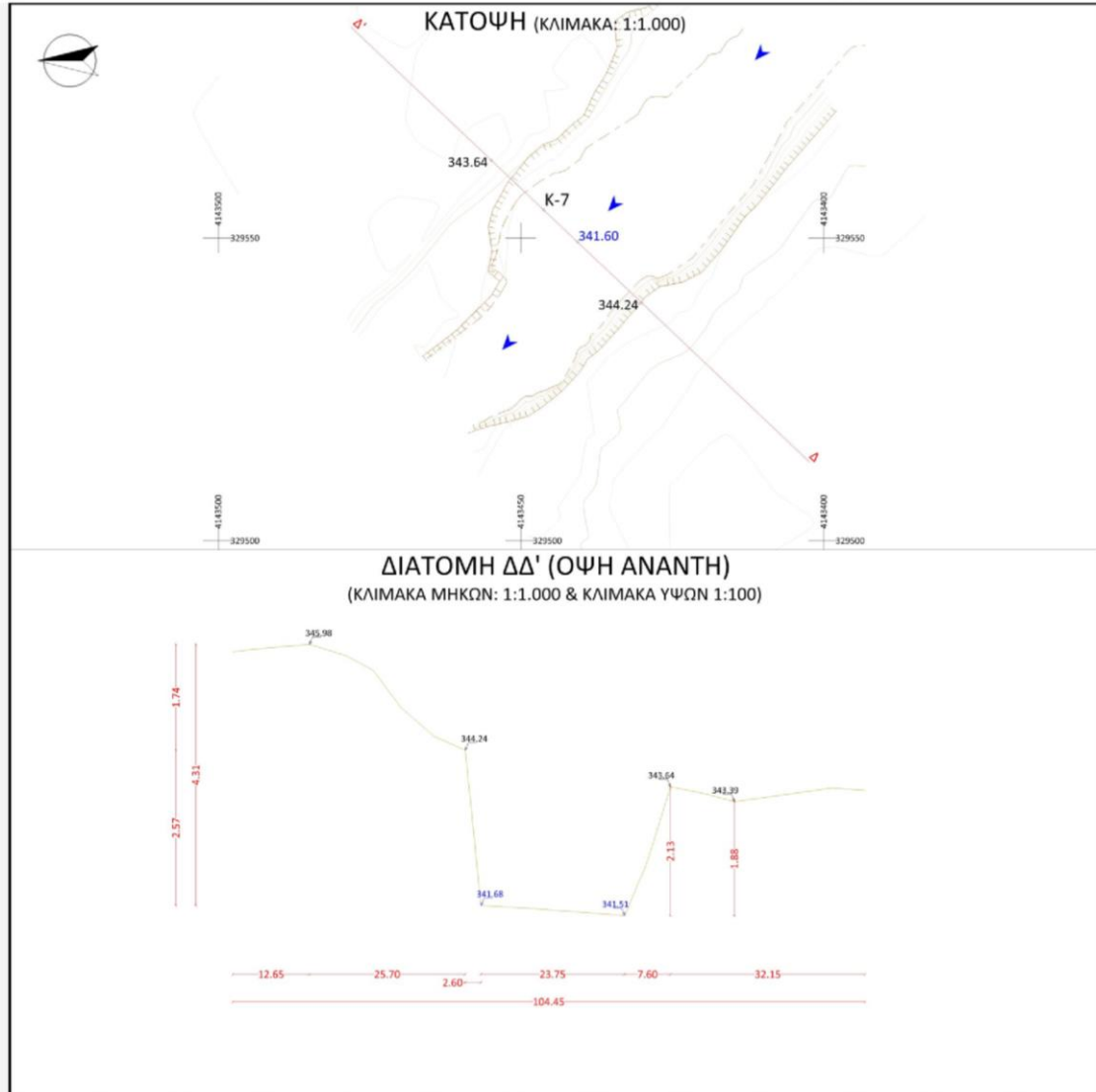


ΦΩΤΟΓΡΑΦΙΕΣ	20150212_095636, 20150212_095638, 20150212_095657
-------------	--

ΠΑΡΑΔΟΤΕΟ 1

Π8: Τοπογραφικές αποτυπώσεις τεχνικών έργων- διατομών

ΤΕΧΝΙΚΟ ΕΡΓΟ		ΚΟΙΤΗ
ΠΕΡΙΓΡΑΦΗ		
ΚΩΔΙΚΟΣ ΕΡΓΟΥ		ΑΛΦΕΙΟΣ Κ7
ΠΕΡΙΟΧΗ		ΜΕΓΑΛΟΠΟΛΗ ΑΡΚΑΔΙΑΣ
ΥΔΑΤΟΡΕΜΑ		ΑΛΦΕΙΟΣ
ΑΠΟΤΥΠΩΣΗ	Ημ/νια	12/02/2015
	ΟΜΑΔΑ	ΜΠΟΥΝΙΑΣ ΤΙΜΟΛΕΩΝ
Χ	329554.61	ΣΗΜΕΙΟ
Υ	4143446.19	Κ-7
Ζ	341.51	




ΦΩΤΟΓΡΑΦΙΕΣ	20150212_094730, 20150212_094739, 20150212_094742
-------------	--

ΠΑΡΑΔΟΤΕΟ 1

Π8: Τοπογραφικές αποτυπώσεις τεχνικών έργων- διατομών

ΤΕΧΝΙΚΟ ΕΡΓΟ		ΚΟΙΤΗ
ΠΕΡΙΓΡΑΦΗ		
ΚΩΔΙΚΟΣ ΕΡΓΟΥ		ΑΛΦΕΙΟΣ Κ8
ΠΕΡΙΟΧΗ		ΚΑΡΥΤΑΙΝΑ ΑΡΚΑΔΙΑΣ
ΥΔΑΤΟΡΕΜΑ		ΑΛΦΕΙΟΣ
ΑΠΟΤΥΠΩΣΗ	Ημ/νια	12/02/2015
	ΟΜΑΔΑ	ΜΠΟΥΝΙΑΣ ΤΙΜΟΛΕΩΝ
Χ	329795.97	ΣΗΜΕΙΟ
Υ	4147434.91	Κ-8
Ζ	330.45	



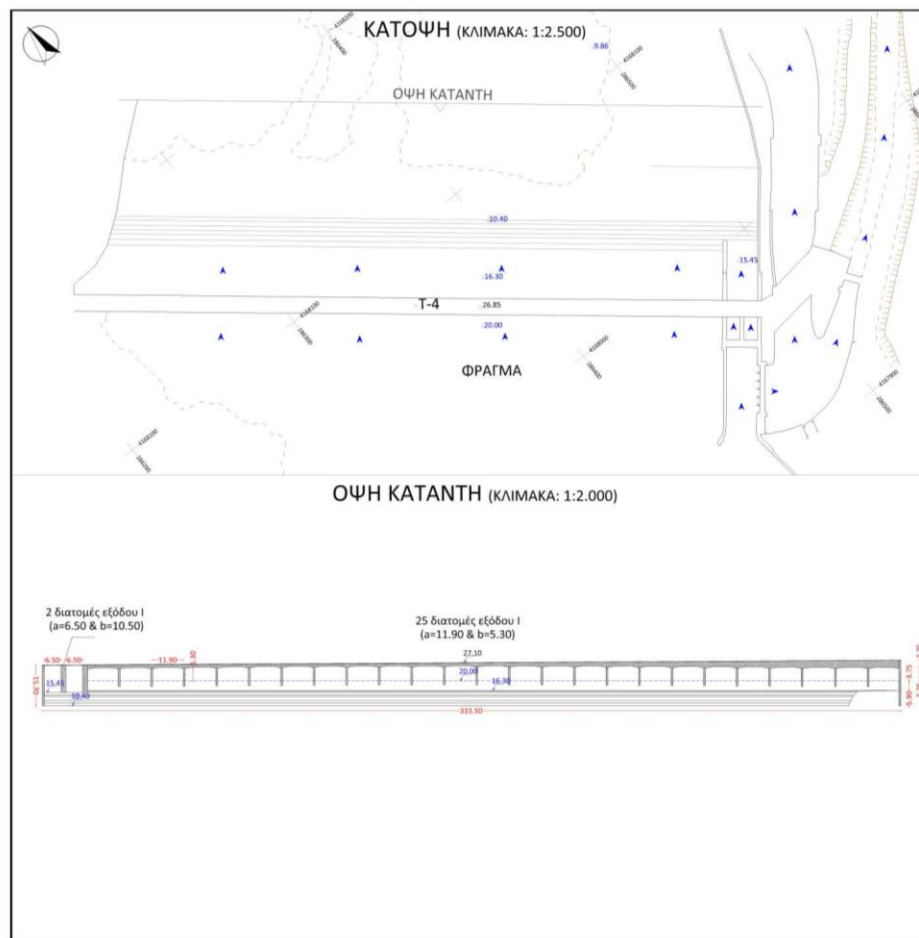
ΦΩΤΟΓΡΑΦΙΕΣ	20150212_093946, 20150212_093957, 20150212_094014
-------------	--

## 4 Χαμηλές περιοχές ποταμού Αλφειού και παράκτια ζώνη χειμάρρων από το ύψος της πόλης Κρέστενα μέχρι τα Φιλιατρά (GR01RAK0004)

ΤΕΧΝΙΚΟ ΕΡΓΟ		ΦΡΑΓΜΑ
ΠΕΡΙΓΡΑΦΗ		
ΚΩΔΙΚΟΣ ΕΡΓΟΥ	ΑΛΦΕΙΟΣ 4	
ΠΕΡΙΟΧΗ	ΦΛΟΚΑΣ ΗΛΕΙΑΣ	
ΥΔΑΤΟΡΕΜΑ	ΑΛΦΕΙΟΣ	
ΑΠΟΤΥΠΩΣΗ	Ημ/νια	14/02/2015
	ΟΜΑΔΑ	ΜΠΟΥΝΙΑΣ ΤΙΜΟΛΕΩΝ
X	286351.19	ΣΗΜΕΙΟ
Y	4168069.49	T-4
Z	26.85	

ΚΑΤΗΓΟΡΙΑ	ΜΟΝΙΜΟ	
ΤΥΠΟΣ	ΑΠΛΟ ΜΕ ΤΟΙΧΕΙΟ	
ΥΛΙΚΟ ΚΑΤΑΣΚΕΥΗΣ	ΣΚΥΡΟΔΕΜΑ	
ΣΚΟΠΟΣ	ΠΑΡΑΓΩΓΗ ΗΛ.ΕΝ.	
ΘΕΣΗ ΣΕ ΣΧΕΣΗ ΜΕ ΤΗΝ ΡΟΗ	ΙΣΟ.	
ΥΨΟΣ (στέψη -βαθύτερο σημείο)	7.00	
ΜΗΚΟΣ ΣΤΕΨΗΣ	315.00	
ΠΛΑΤΟΣ	45.00	ΥΨΟΜΕΤΡΟ 26.85
ΑΝΑΝΤΗ	Φυσική	
ΥΨΟΜ. ΠΥΘΜΕΝΑ ΚΟΙΤΗΣ	Ελεύθερη	
	20	Διευθετημένη
ΚΑΤΑΝΤΗ	Σκυρόδεμα	
ΥΨΟΜ. ΠΥΘΜΕΝΑ ΚΟΙΤΗΣ	Ελεύθερη	
	10.4	Διευθετημένη
ΤΥΠΟΣ ΟΔΟΣΤΡΩΜΑΤΟΣ	άσφαλτος	
ΠΛΑΤΟΣ	8.00	ΥΨΟΜΕΤΡΟ 26.85
ΠΡΟΣΤΑΤΕΥΤΙΚΑ ΟΔΟΣ/ΤΟΣ	κάγκελο	
ΥΨΟΣ ΠΡΟΣΤΑΤΕΥΤΙΚΩΝ	0.90	

ΦΩΤΟΓΡΑΦΙΕΣ	20150214_121618, 20150214_121722, 20150214_121756, 20150214_124240
-------------	---



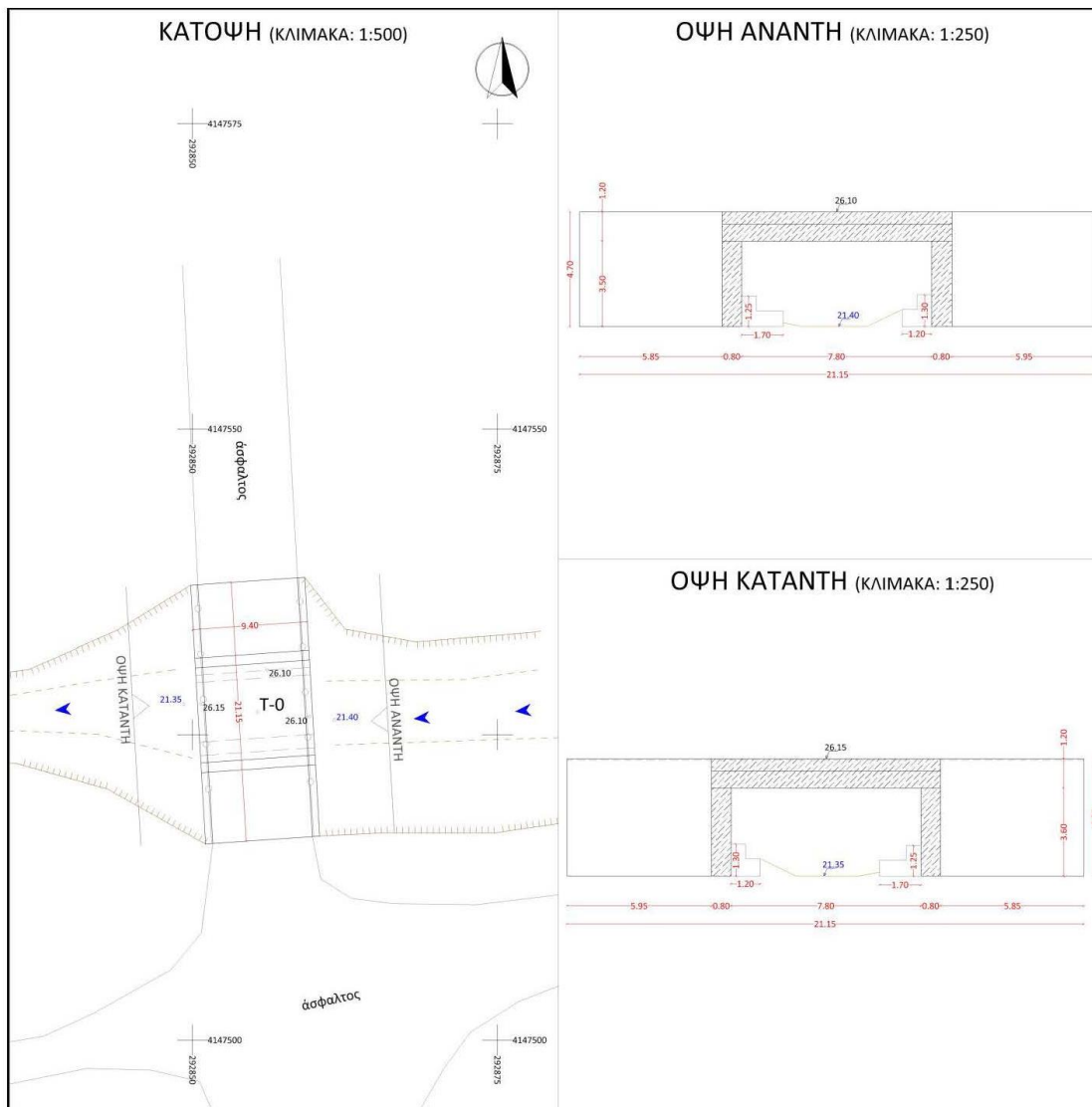
ΠΑΡΑΔΟΤΕΟ 1

Π8: Τοπογραφικές αποτυπώσεις τεχνικών έργων- διατομών

ΤΕΧΝΙΚΟ ΕΡΓΟ		ΓΕΦΥΡΑ	
ΠΕΡΙΓΡΑΦΗ			
ΚΩΔΙΚΟΣ ΕΡΓΟΥ		ΓΛΑΤΣΙΤΙΚΟ 0	
ΠΕΡΙΟΧΗ		ΖΑΧΑΡΩ ΗΛΕΙΑΣ	
ΥΔΑΤΟΡΕΜΑ		ΓΛΑΤΣΙΤΙΚΟ	
ΑΠΟΤΥΠΩΣΗ	Ημ/νια	13/02/2015	
	ΟΜΑΔΑ	ΜΠΟΥΝΙΑΣ ΤΙΜΟΛΕΩΝ	
Χ	292855.32	ΣΗΜΕΙΟ	
Υ	4147526.90	T-0	
Ζ	26.10		

ΤΥΠΟΣ		ΑΠΛΗ	
ΥΛΙΚΟ ΚΑΤΑΣΚΕΥΗΣ		ΠΕΤΡΑ-ΣΚΥΡΟΔΕΜΑ	
ΔΙΑΣΤΑΣΕΙΣ (ΜxΠ)		21.15	x 9.40
ΑΡΙΘΜΟΣ ΑΝΟΙΓΜΑΤΩΝ		1	
ΠΛΑΤΟΣ ΑΝΟΙΓΜΑΤΩΝ		7.80	
ΔΙΑΣΤΑΣΕΙΣ ΜΕΣΟΒΑΘΡΩΝ (ΜxΠxΥ)		x	x
ΔΙΑΣΤΑΣΕΙΣ ΑΚΡΟΒΑΘΡΩΝ (ΜxΠxΥ)		9.40	x 0.80 x 3.60
ΠΑΧΟΣ ΦΟΡΕΑ ΤΕΧΝΙΚΟΥ		1.20	
ΑΝΑΝΤΗ		Πέτρα	
ΥΨΟΜ. ΠΥΘΜΕΝΑ ΚΟΙΤΗΣ		Ελεύθερη	
21.4		Μη Διευθετημένη	
ΚΑΤΑΝΤΗ		Πέτρα	
ΥΨΟΜ. ΠΥΘΜΕΝΑ ΚΟΙΤΗΣ		Ελεύθερη	
21.35		Μη Διευθετημένη	
ΥΨΟΜΕΤΡΟ ΣΤΑΘΜΗΣ ΝΕΡΟΥ			
ΤΥΠΟΣ ΟΔΟΣΤΡΩΜΑΤΟΣ		άσφαλτος	
ΠΛΑΤΟΣ	8.20	ΥΨΟΜΕΤΡΟ	26.10
ΠΡΟΣΤΑΤΕΥΤΙΚΑ ΟΔΟΣ/ΤΟΣ		μεταλλικό στηθαίο	
ΥΨΟΣ ΠΡΟΣΤΑΤΕΥΤΙΚΩΝ		0.80	

ΦΩΤΟΓΡΑΦΙΕΣ	20150213_140855, 20150213_141014, 20150213_142142
-------------	---



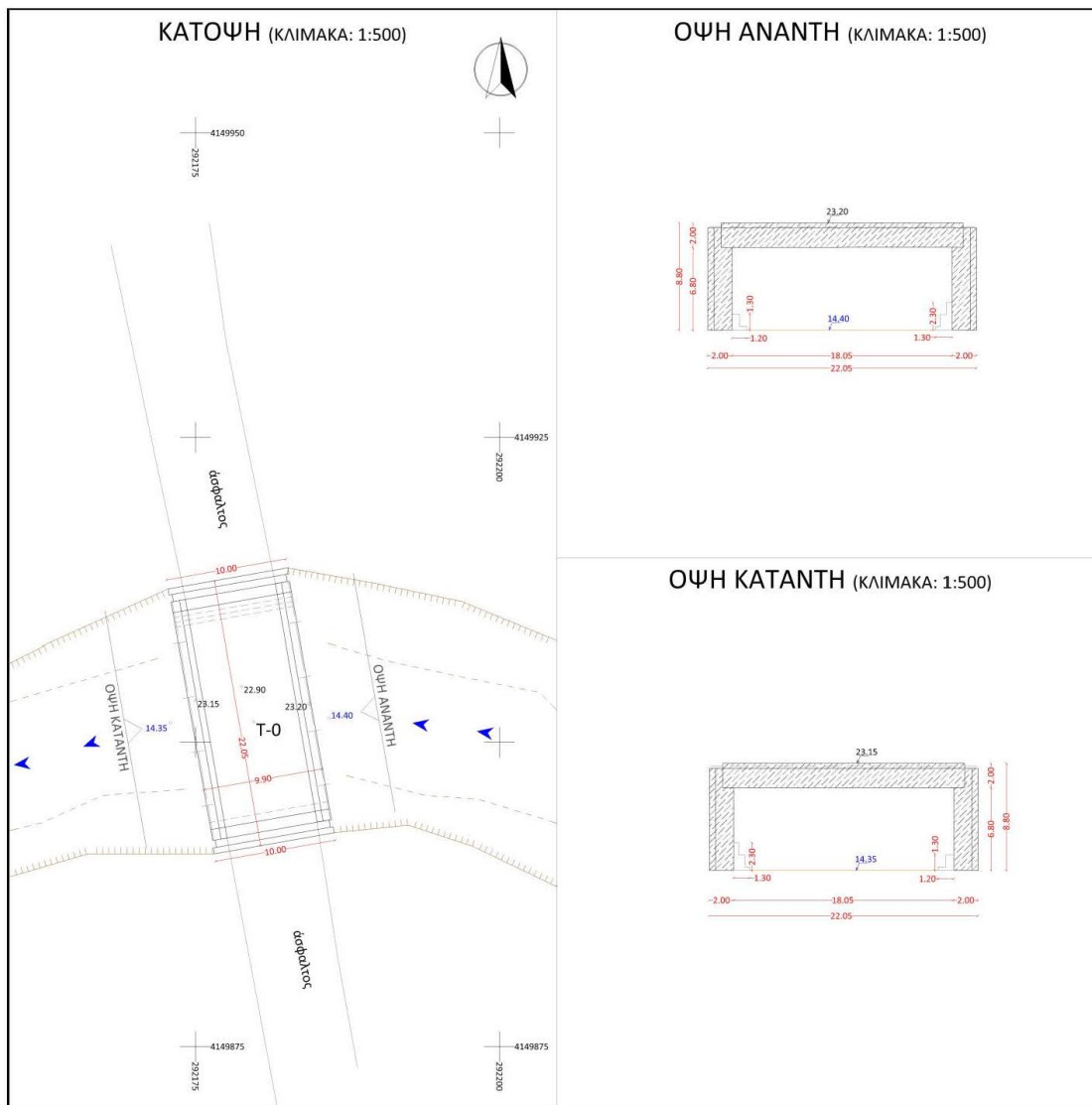
ΠΑΡΑΔΟΤΕΟ 1

Π8: Τοπογραφικές αποτυπώσεις τεχνικών έργων- διατομών

ΤΕΧΝΙΚΟ ΕΡΓΟ		ΓΕΦΥΡΑ
ΠΕΡΙΓΡΑΦΗ		
ΚΩΔΙΚΟΣ ΕΡΓΟΥ		ΖΑΧΑΡΑΪΚΟ 0
ΠΕΡΙΟΧΗ		ΖΑΧΑΡΩ ΗΛΕΙΑΣ
ΥΔΑΤΟΡΕΜΑ		ΖΑΧΑΡΑΪΚΟ
ΑΠΟΤΥΠΩΣΗ	Ημ/νια	13/02/2015
	ΟΜΑΔΑ	ΜΠΟΥΝΙΑΣ ΤΙΜΟΛΕΩΝ
Χ	292179.79	ΣΗΜΕΙΟ
Υ	4149901.68	T-0
Ζ	22.90	

ΤΥΠΟΣ	ΑΠΛΗ		
ΥΛΙΚΟ ΚΑΤΑΣΚΕΥΗΣ	ΣΚΥΡΟΔΕΜΑ		
ΔΙΑΣΤΑΣΕΙΣ (ΜxΠ)	22.05	x	9.90
ΑΡΙΘΜΟΣ ΑΝΟΙΓΜΑΤΩΝ	1		
ΠΛΑΤΟΣ ΑΝΟΙΓΜΑΤΩΝ	18.05		
ΔΙΑΣΤΑΣΕΙΣ ΜΕΣΟΒΑΘΡΩΝ (ΜxΠxΥ)		x	
ΔΙΑΣΤΑΣΕΙΣ ΑΚΡΟΒΑΘΡΩΝ (ΜxΠxΥ)	9.90	x	2.00 x 6.80
ΠΑΧΟΣ ΦΟΡΕΑ ΤΕΧΝΙΚΟΥ	2.00		
ΑΝΑΝΤΗ	Φυσική		
ΥΨΟΜ. ΠΥΘΜΕΝΑ ΚΟΙΤΗΣ	Ελεύθερη		
	14.4	Μη Διευθετημένη	
ΚΑΤΑΝΤΗ	Φυσική		
ΥΨΟΜ. ΠΥΘΜΕΝΑ ΚΟΙΤΗΣ	Ελεύθερη		
	14.35	Μη Διευθετημένη	
ΥΨΟΜΕΤΡΟ ΣΤΑΘΜΗΣ ΝΕΡΟΥ			
ΤΥΠΟΣ ΟΔΟΣΤΡΩΜΑΤΟΣ	άσφαλτος		
ΠΛΑΤΟΣ	7.50	ΥΨΟΜΕΤΡΟ	22.90
ΠΡΟΣΤΑΤΕΥΤΙΚΑ ΟΔΟΣ/ΤΟΣ	κάγκελο		
ΥΨΟΣ ΠΡΟΣΤΑΤΕΥΤΙΚΩΝ	0.90		

ΦΩΤΟΓΡΑΦΙΕΣ	20150213_153232, 20150213_153320, 20150213_154811
-------------	--



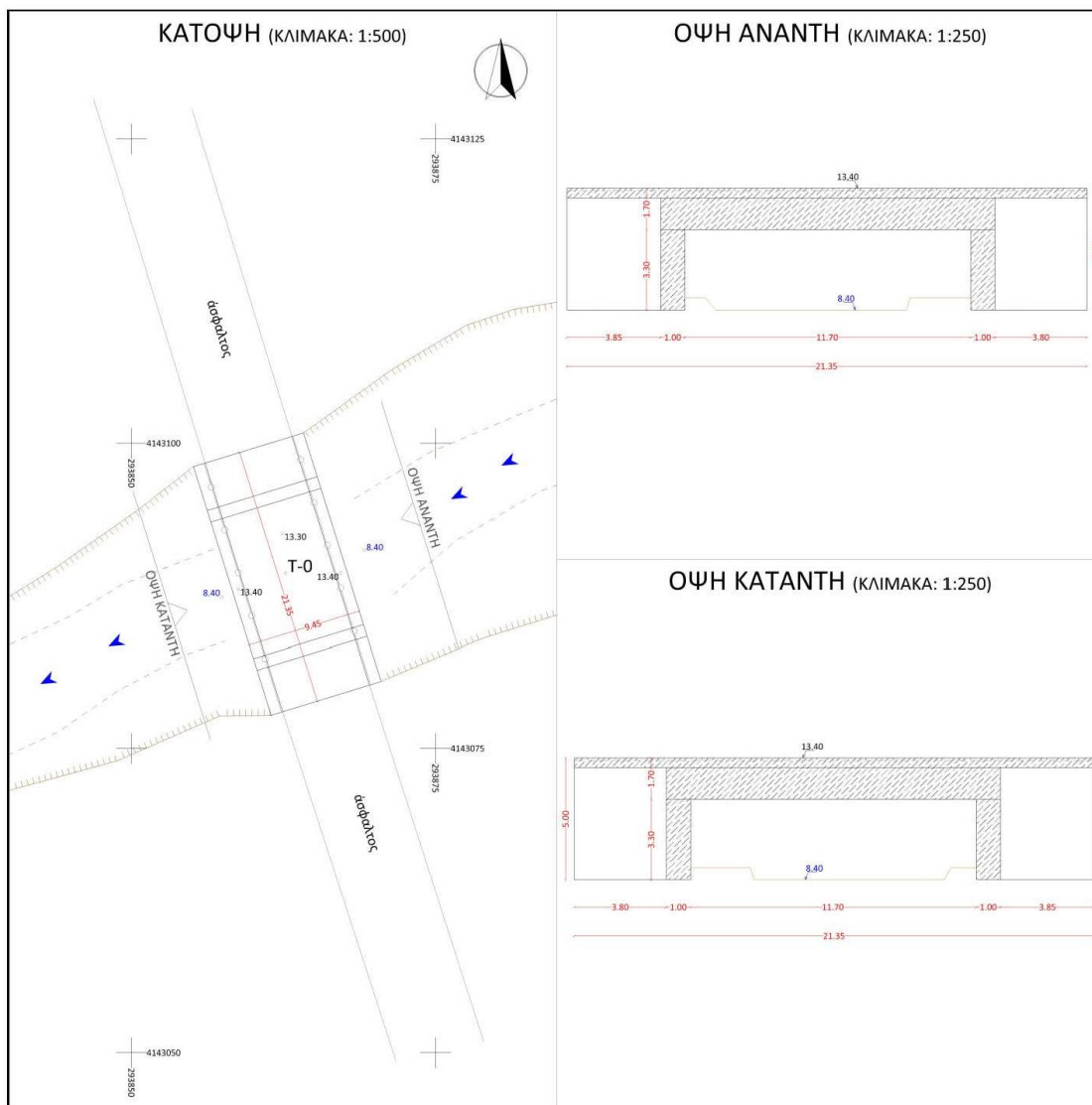
ΠΑΡΑΔΟΤΕΟ 1

Π8: Τοπογραφικές αποτυπώσεις τεχνικών έργων- διατομών

ΤΕΧΝΙΚΟ ΕΡΓΟ		ΓΕΦΥΡΑ	
ΠΕΡΙΓΡΑΦΗ			
ΚΩΔΙΚΟΣ ΕΡΓΟΥ		ΘΟΛΟΥ 0	
ΠΕΡΙΟΧΗ		ΘΟΛΟ ΗΛΕΙΑΣ	
ΥΔΑΤΟΡΕΜΑ		ΘΟΛΟΥ	
ΑΠΟΤΥΠΩΣΗ	Ημ/νια	13/02/2015	
	ΟΜΑΔΑ	ΜΠΟΥΝΙΑΣ ΤΙΜΟΛΕΩΝ	
Χ	293862.68	ΣΗΜΕΙΟ	
Υ	4143089.32	T-0	
Ζ	13.30		

ΤΥΠΟΣ	ΑΠΛΗ		
ΥΛΙΚΟ ΚΑΤΑΣΚΕΥΗΣ	ΣΚΥΡΟΔΕΜΑ		
ΔΙΑΣΤΑΣΕΙΣ (ΜxΠ)	21.35	x	9.45
ΑΡΙΘΜΟΣ ΑΝΟΙΓΜΑΤΩΝ	1		
ΠΛΑΤΟΣ ΑΝΟΙΓΜΑΤΩΝ	11.70		
ΔΙΑΣΤΑΣΕΙΣ ΜΕΣΟΒΑΘΡΩΝ (ΜxΠxΥ)		x	x
ΔΙΑΣΤΑΣΕΙΣ ΑΚΡΟΒΑΘΡΩΝ (ΜxΠxΥ)	9.45	x	1.00 x 3.30
ΠΑΧΟΣ ΦΟΡΕΑ ΤΕΧΝΙΚΟΥ	1.70		
ΑΝΑΝΤΗ	Φυσική		
ΥΨΟΜ. ΠΥΘΜΕΝΑ ΚΟΙΤΗΣ	8.4	Μη Διευθετημένη	
ΚΑΤΑΝΤΗ	Φυσική		
ΥΨΟΜ. ΠΥΘΜΕΝΑ ΚΟΙΤΗΣ	8.4	Μη Διευθετημένη	
ΥΨΟΜΕΤΡΟ ΣΤΑΘΜΗΣ ΝΕΡΟΥ			
ΤΥΠΟΣ ΟΔΟΣΤΡΩΜΑΤΟΣ	άσφαλτος		
ΠΛΑΤΟΣ	7.45	ΥΨΟΜΕΤΡΟ	13.30
ΠΡΟΣΤΑΤΕΥΤΙΚΑ ΟΔΟΣ/ΤΟΣ	κάγκελο		
ΥΨΟΣ ΠΡΟΣΤΑΤΕΥΤΙΚΩΝ	0.80		

ΦΩΤΟΓΡΑΦΙΕΣ	20150213_131332, 20150213_130254, 20150213_130842
-------------	--





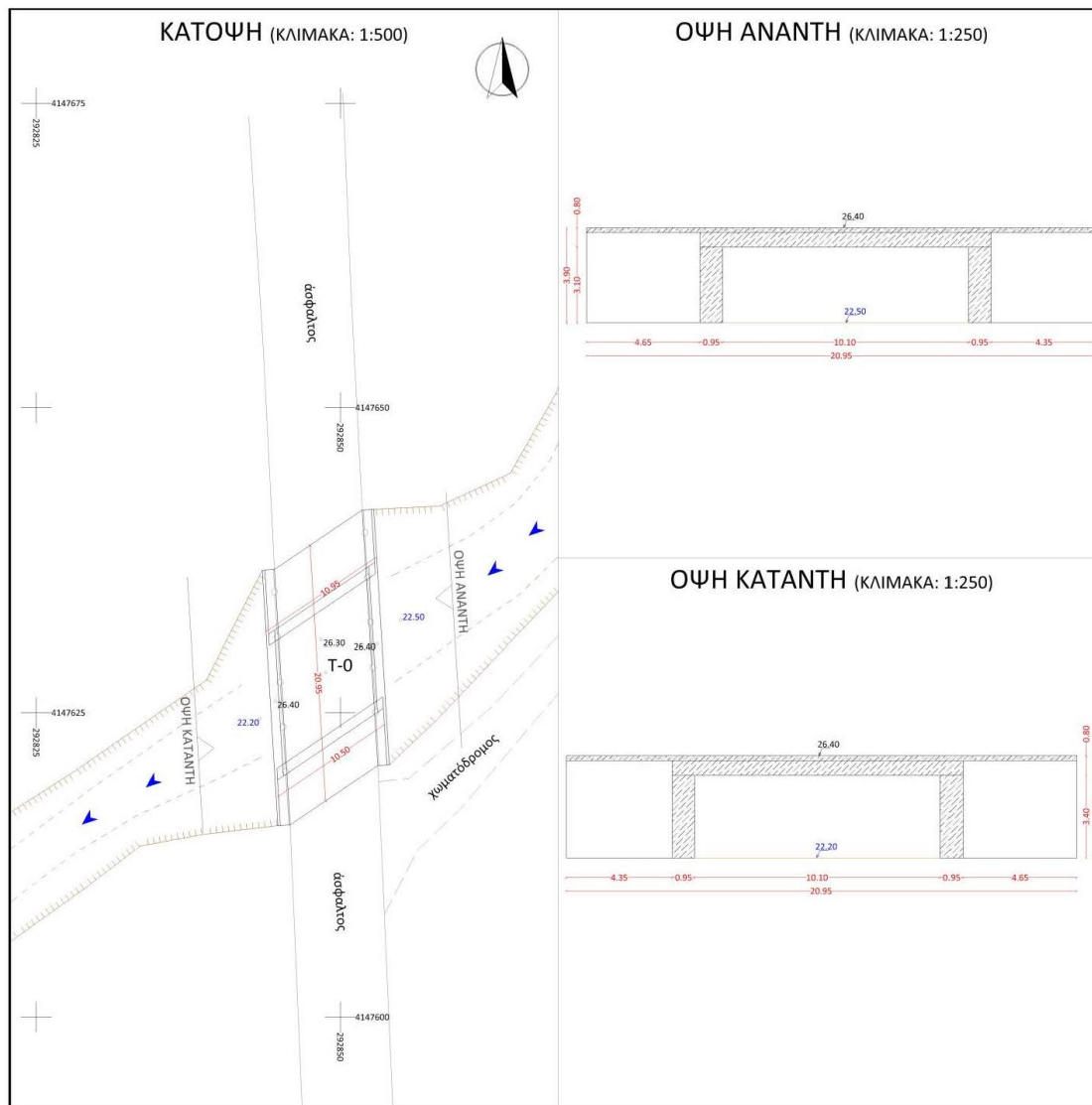
ΠΑΡΑΔΟΤΕΟ 1

Π8: Τοπογραφικές αποτυπώσεις τεχνικών έργων- διατομών

ΤΕΧΝΙΚΟ ΕΡΓΟ		ΓΕΦΥΡΑ
ΠΕΡΙΓΡΑΦΗ		
ΚΩΔΙΚΟΣ ΕΡΓΟΥ		ΚΑΛΙΔΟΝΙΤΙΚΟ 0
ΠΕΡΙΟΧΗ		ΖΑΧΑΡΩ ΗΛΕΙΑΣ
ΥΔΑΤΟΡΕΜΑ		ΚΑΛΙΔΟΝΙΤΙΚΟ
ΑΠΟΤΥΠΩΣΗ	Ημ/νια	13/02/2015
	ΟΜΑΔΑ	ΜΠΟΥΝΙΑΣ ΤΙΜΟΛΕΩΝ
Χ	292848.80	ΣΗΜΕΙΟ
Υ	4147628.30	T-0
Z	26.30	

ΤΥΠΟΣ	ΑΠΛΗ		
ΥΛΙΚΟ ΚΑΤΑΣΚΕΥΗΣ	ΠΕΤΡΑ-ΣΚΥΡΟΔΕΜΑ		
ΔΙΑΣΤΑΣΕΙΣ (ΜxΠ)	20.95	x	10.95
ΑΡΙΘΜΟΣ ΑΝΟΙΓΜΑΤΩΝ	1		
ΠΛΑΤΟΣ ΑΝΟΙΓΜΑΤΩΝ	10.10		
ΔΙΑΣΤΑΣΕΙΣ ΜΕΣΟΒΑΘΡΩΝ (ΜxΠxΥ)		x	x
ΔΙΑΣΤΑΣΕΙΣ ΑΚΡΟΒΑΘΡΩΝ (ΜxΠxΥ)	10.50	x	0.95 x 3.40
ΠΑΧΟΣ ΦΟΡΕΑ ΤΕΧΝΙΚΟΥ	0.80		
ΑΝΑΝΤΗ	Φυσική		
ΥΨΟΜ. ΠΥΘΜΕΝΑ ΚΟΙΤΗΣ	Ελεύθερη		
	22.5	Μη Διευθετημένη	
ΚΑΤΑΝΤΗ	Φυσική		
ΥΨΟΜ. ΠΥΘΜΕΝΑ ΚΟΙΤΗΣ	Ελεύθερη		
	22.2	Μη Διευθετημένη	
ΥΨΟΜΕΤΡΟ ΣΤΑΘΜΗΣ ΝΕΡΟΥ			
ΤΥΠΟΣ ΟΔΟΣΤΡΩΜΑΤΟΣ	άσφαλτος		
ΠΛΑΤΟΣ	7.50	ΥΨΟΜΕΤΡΟ	26.30
ΠΡΟΣΤΑΤΕΥΤΙΚΑ ΟΔΟΣ/ΤΟΣ	μεταλλικό στηθαίο		
ΥΨΟΣ ΠΡΟΣΤΑΤΕΥΤΙΚΩΝ	0.70		

ΦΩΤΟΓΡΑΦΙΕΣ	20150213_143114, 20150213_143727, 20150213_143756
-------------	---



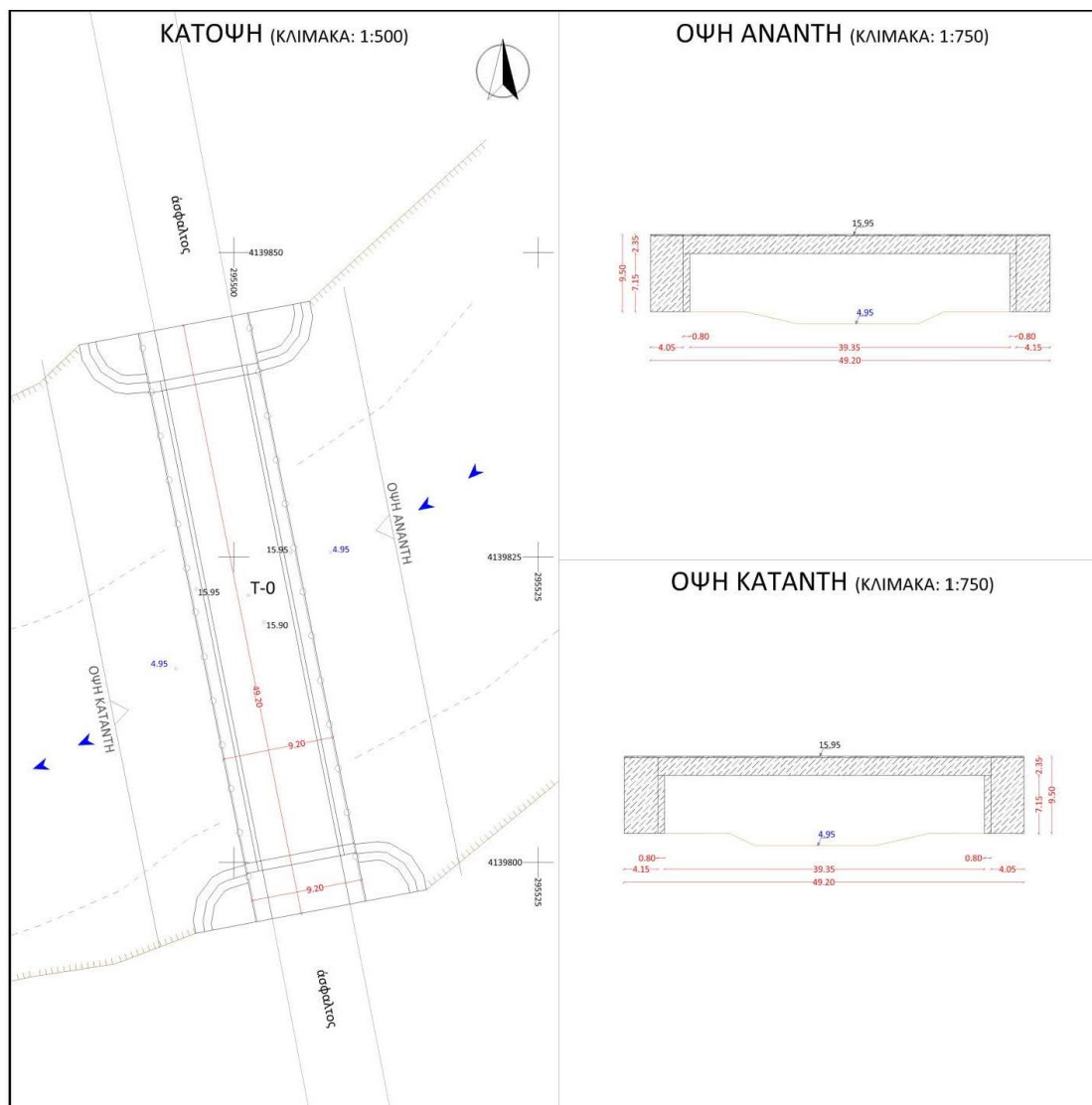
ΠΑΡΑΔΟΤΕΟ 1

Π8: Τοπογραφικές αποτυπώσεις τεχνικών έργων- διατομών

ΤΕΧΝΙΚΟ ΕΡΓΟ		ΓΕΦΥΡΑ
ΠΕΡΙΓΡΑΦΗ		
ΚΩΔΙΚΟΣ ΕΡΓΟΥ		ΝΕΔΑ 0
ΠΕΡΙΟΧΗ		ΓΙΑΝΝΙΤΣΟΧΩΡΙ ΗΛΕΙΑΣ
ΥΔΑΤΟΡΕΜΑ		ΝΕΔΑ
ΑΠΟΤΥΠΩΣΗ	Ημ/νια	13/02/2015
	ΟΜΑΔΑ	ΜΠΟΥΝΙΑΣ ΤΙΜΟΛΕΩΝ
Χ	295501.20	ΣΗΜΕΙΟ
Υ	4139821.87	T-0
Ζ	15.90	

ΤΥΠΟΣ	ΑΠΛΗ		
ΥΛΙΚΟ ΚΑΤΑΣΚΕΥΗΣ	ΣΚΥΡΟΔΕΜΑ		
ΔΙΑΣΤΑΣΕΙΣ (ΜxΠ)	49.20	x	9.20
ΑΡΙΘΜΟΣ ΑΝΟΙΓΜΑΤΩΝ	1		
ΠΛΑΤΟΣ ΑΝΟΙΓΜΑΤΩΝ	39.35		
ΔΙΑΣΤΑΣΕΙΣ ΜΕΣΟΒΑΘΡΩΝ (ΜxΠxΥ)		x	x
ΔΙΑΣΤΑΣΕΙΣ ΑΚΡΟΒΑΘΡΩΝ (ΜxΠxΥ)	9.20	x	0.80 x 7.15
ΠΑΧΟΣ ΦΟΡΕΑ ΤΕΧΝΙΚΟΥ	2.35		
ΑΝΑΝΤΗ	Φυσική		
ΥΨΟΜ. ΠΥΘΜΕΝΑ ΚΟΙΤΗΣ	Ελεύθερη		
	4.95	Μη Διευθετημένη	
ΚΑΤΑΝΤΗ	Φυσική		
ΥΨΟΜ. ΠΥΘΜΕΝΑ ΚΟΙΤΗΣ	Ελεύθερη		
	4.95	Μη Διευθετημένη	
ΥΨΟΜΕΤΡΟ ΣΤΑΘΜΗΣ ΝΕΡΟΥ			
ΤΥΠΟΣ ΟΔΟΣΤΡΩΜΑΤΟΣ	άσφαλτος		
ΠΛΑΤΟΣ	6.50	ΥΨΟΜΕΤΡΟ	15.90
ΠΡΟΣΤΑΤΕΥΤΙΚΑ ΟΔΟΣ/ΤΟΣ	μεταλλικό στηθαίο		
ΥΨΟΣ ΠΡΟΣΤΑΤΕΥΤΙΚΩΝ	1.05		

ΦΩΤΟΓΡΑΦΙΕΣ	20150213_125450, 20150213_125644, 20150213_125053
-------------	--




ΠΑΡΑΔΟΤΕΟ 1

Π8: Τοπογραφικές αποτυπώσεις τεχνικών έργων- διατομών

ΤΕΧΝΙΚΟ ΕΡΓΟ		ΓΕΦΥΡΑ	
ΠΕΡΙΓΡΑΦΗ			
ΚΩΔΙΚΟΣ ΕΡΓΟΥ		ΑΛΦΕΙΟΣ 5	
ΠΕΡΙΟΧΗ		ΑΛΦΕΙΟΣ ΗΛΕΙΑΣ	
ΥΔΑΤΟΡΕΜΑ		ΑΛΦΕΙΟΣ	
ΑΠΟΤΥΠΩΣΗ	Ημ/νια	16/02/2015	
	ΟΜΑΔΑ	ΜΠΟΥΝΙΑΣ ΤΙΜΟΛΕΩΝ	
Χ	280194.03	ΣΗΜΕΙΟ	
Υ	4169024.83	T-5	
Z	11.70		

ΤΥΠΟΣ		ΑΠΛΗ	
ΥΛΙΚΟ ΚΑΤΑΣΚΕΥΗΣ		ΜΕΤΑΛΛΟ-ΣΚΥΡΟΔΕΜΑ	
ΔΙΑΣΤΑΣΕΙΣ (ΜxΠ)		318.20	x 4.70
ΑΡΙΘΜΟΣ ΑΝΟΙΓΜΑΤΩΝ		6	
ΠΛΑΤΟΣ ΑΝΟΙΓΜΑΤΩΝ		50.00	
ΔΙΑΣΤΑΣΕΙΣ ΜΕΣΟΒΑΘΡΩΝ (ΜxΠxΥ)		9.10	x 2.20 x 5.75
ΔΙΑΣΤΑΣΕΙΣ ΑΚΡΟΒΑΘΡΩΝ (ΜxΠxΥ)		5.80	x 3.50 x 5.75
ΠΑΧΟΣ ΦΟΡΕΑ ΤΕΧΝΙΚΟΥ		1.50	
ΑΝΑΝΤΗ		Φυσική	
ΥΨΟΜ. ΠΥΘΟΜΕΝΑ ΚΟΙΤΗΣ		Ελεύθερη	
4.45		Μη Διευθετημένη	
ΚΑΤΑΝΤΗ		Φυσική	
ΥΨΟΜ. ΠΥΘΟΜΕΝΑ ΚΟΙΤΗΣ		Ελεύθερη	
4.45		Μη Διευθετημένη	
ΥΨΟΜΕΤΡΟ ΣΤΑΘΜΗΣ ΝΕΡΟΥ			
ΤΥΠΟΣ ΟΔΟΣΤΡΩΜΑΤΟΣ		σιδηροδρομική γραμμή	
ΠΛΑΤΟΣ		4.70	ΥΨΟΜΕΤΡΟ
			11.70
ΠΡΟΣΤΑΤΕΥΤΙΚΑ ΟΔΟΣ/ΤΟΣ		κάγκελο	
ΥΨΟΣ ΠΡΟΣΤΑΤΕΥΤΙΚΩΝ		4.90	

ΦΩΤΟΓΡΑΦΙΕΣ	20150216_114147, 20150216_114321, 20150216_114728
-------------	---



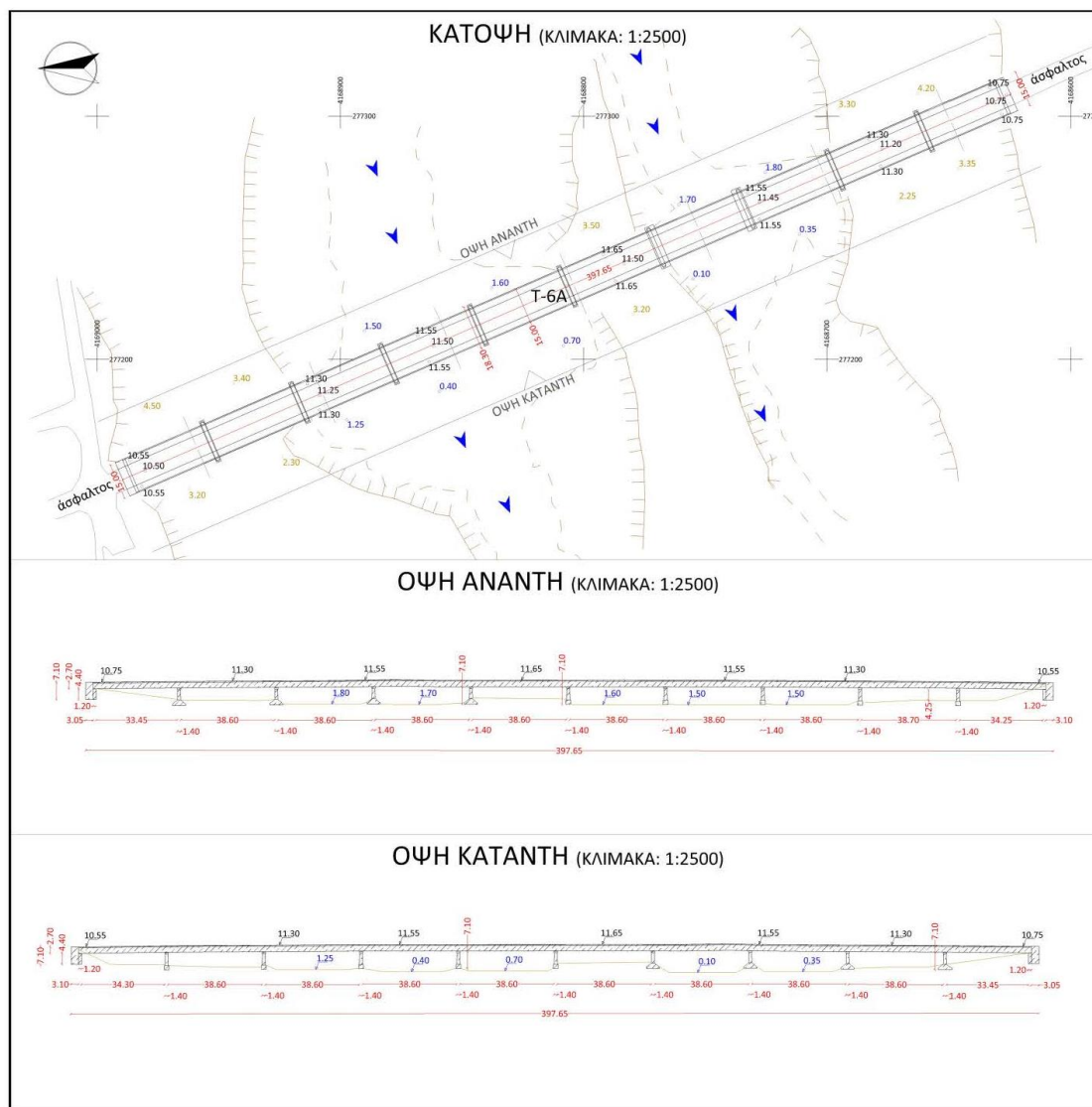
ΠΑΡΑΔΟΤΕΟ 1

Π8: Τοπογραφικές αποτυπώσεις τεχνικών έργων- διατομών

ΤΕΧΝΙΚΟ ΕΡΓΟ		ΓΕΦΥΡΑ
ΠΕΡΙΓΡΑΦΗ		
ΚΩΔΙΚΟΣ ΕΡΓΟΥ		ΑΛΦΕΙΟΣ 6Α
ΠΕΡΙΟΧΗ		ΕΠΙΤΑΛΙΟ ΗΛΕΙΑΣ
ΥΔΑΤΟΡΕΜΑ		ΑΛΦΕΙΟΣ
ΑΠΟΤΥΠΩΣΗ	Ημ/νια	16/02/2015
	ΟΜΑΔΑ	ΜΠΟΥΝΙΑΣ ΤΙΜΟΛΕΩΝ
Χ	277230.07	ΣΗΜΕΙΟ
Υ	4168806.86	T-6A
Z	11.50	

ΤΥΠΟΣ	ΑΠΛΗ		
ΥΛΙΚΟ ΚΑΤΑΣΚΕΥΗΣ	ΣΚΥΡΟΔΕΜΑ		
ΔΙΑΣΤΑΣΕΙΣ (ΜxΠ)	397.65	x	15.00
ΑΡΙΘΜΟΣ ΑΝΟΙΓΜΑΤΩΝ	10		
ΠΛΑΤΟΣ ΑΝΟΙΓΜΑΤΩΝ	38.60		
ΔΙΑΣΤΑΣΕΙΣ ΜΕΣΟΒΑΘΡΩΝ (ΜxΠxΥ)	18.30	x	1.40 x 7.10
ΔΙΑΣΤΑΣΕΙΣ ΑΚΡΟΒΑΘΡΩΝ (ΜxΠxΥ)	15.00	x	1.20 x 4.40
ΠΑΧΟΣ ΦΟΡΕΑ ΤΕΧΝΙΚΟΥ	2.70		
ΑΝΑΝΤΗ	Φυσική		
ΥΨΟΜ. ΠΥΘΜΕΝΑ ΚΟΙΤΗΣ	Ελεύθερη		
	1.5	Μη Διευθετημένη	
ΚΑΤΑΝΤΗ	Φυσική		
ΥΨΟΜ. ΠΥΘΜΕΝΑ ΚΟΙΤΗΣ	Ελεύθερη		
	0.4	Μη Διευθετημένη	
ΥΨΟΜΕΤΡΟ ΣΤΑΘΜΗΣ ΝΕΡΟΥ			
ΤΥΠΟΣ ΟΔΟΣΤΡΩΜΑΤΟΣ	άσφαλτος		
ΠΛΑΤΟΣ	9.00	ΥΨΟΜΕΤΡΟ	11.50
ΠΡΟΣΤΑΤΕΥΤΙΚΑ ΟΔΟΣ/ΤΟΣ	κάγκελο		
ΥΨΟΣ ΠΡΟΣΤΑΤΕΥΤΙΚΩΝ	1.00		

ΦΩΤΟΓΡΑΦΙΕΣ	20150216_130504, 20150216_130620, 20150216_130625
-------------	--



ΠΑΡΑΔΟΤΕΟ 1

Π8: Τοπογραφικές αποτυπώσεις τεχνικών έργων- διατομών

ΤΕΧΝΙΚΟ ΕΡΓΟ		ΓΕΦΥΡΑ
ΠΕΡΙΓΡΑΦΗ		
ΚΩΔΙΚΟΣ ΕΡΓΟΥ		ΦΙΛΙΑΤΡΙΝΟ 0
ΠΕΡΙΟΧΗ		ΦΙΛΙΑΤΡΑ ΜΕΣΣΗΝΙΑΣ
ΥΔΑΤΟΡΕΜΑ		ΦΙΛΙΑΤΡΙΝΟ
ΑΠΟΤΥΠΩΣΗ	Ημ/νια	12/02/2015
	ΟΜΑΔΑ	ΜΠΟΥΝΙΑΣ ΤΙΜΟΛΕΩΝ
Χ	285544.25	ΣΗΜΕΙΟ
Υ	4117244.13	T-0
Ζ	16.45	

ΤΥΠΟΣ	ΑΠΛΗ		
ΥΛΙΚΟ ΚΑΤΑΣΚΕΥΗΣ	ΣΚΥΡΟΔΕΜΑ		
ΔΙΑΣΤΑΣΕΙΣ (ΜxΠ)	45.25	x	14.05
ΑΡΙΘΜΟΣ ΑΝΟΙΓΜΑΤΩΝ	1		
ΠΛΑΤΟΣ ΑΝΟΙΓΜΑΤΩΝ	32.80		
ΔΙΑΣΤΑΣΕΙΣ ΜΕΣΟΒΑΘΡΩΝ (ΜxΠxΥ)		x	x
ΔΙΑΣΤΑΣΕΙΣ ΑΚΡΟΒΑΘΡΩΝ (ΜxΠxΥ)	13.45	x	1.60
		x	5.50
ΠΑΧΟΣ ΦΟΡΕΑ ΤΕΧΝΙΚΟΥ	3.05		
ΑΝΑΝΤΗ	Φυσική		
ΥΨΟΜ. ΠΥΘΜΕΝΑ ΚΟΙΤΗΣ	Ελεύθερη		
	8.15		
ΚΑΤΑΝΤΗ	Φυσική		
ΥΨΟΜ. ΠΥΘΜΕΝΑ ΚΟΙΤΗΣ	Ελεύθερη		
	8.1		
ΥΨΟΜΕΤΡΟ ΣΤΑΘΜΗΣ ΝΕΡΟΥ			
ΤΥΠΟΣ ΟΔΟΣΤΡΩΜΑΤΟΣ	άσφαλτος		
ΠΛΑΤΟΣ	8.95	ΥΨΟΜΕΤΡΟ	16.45
ΠΡΟΣΤΑΤΕΥΤΙΚΑ ΟΔΟΣ/ΤΟΣ	μεταλλικό στηθαίο		
ΥΨΟΣ ΠΡΟΣΤΑΤΕΥΤΙΚΩΝ	1.10		

ΦΩΤΟΓΡΑΦΙΕΣ	20150212_172953, 20150212_173041, 20150212_173139
-------------	--



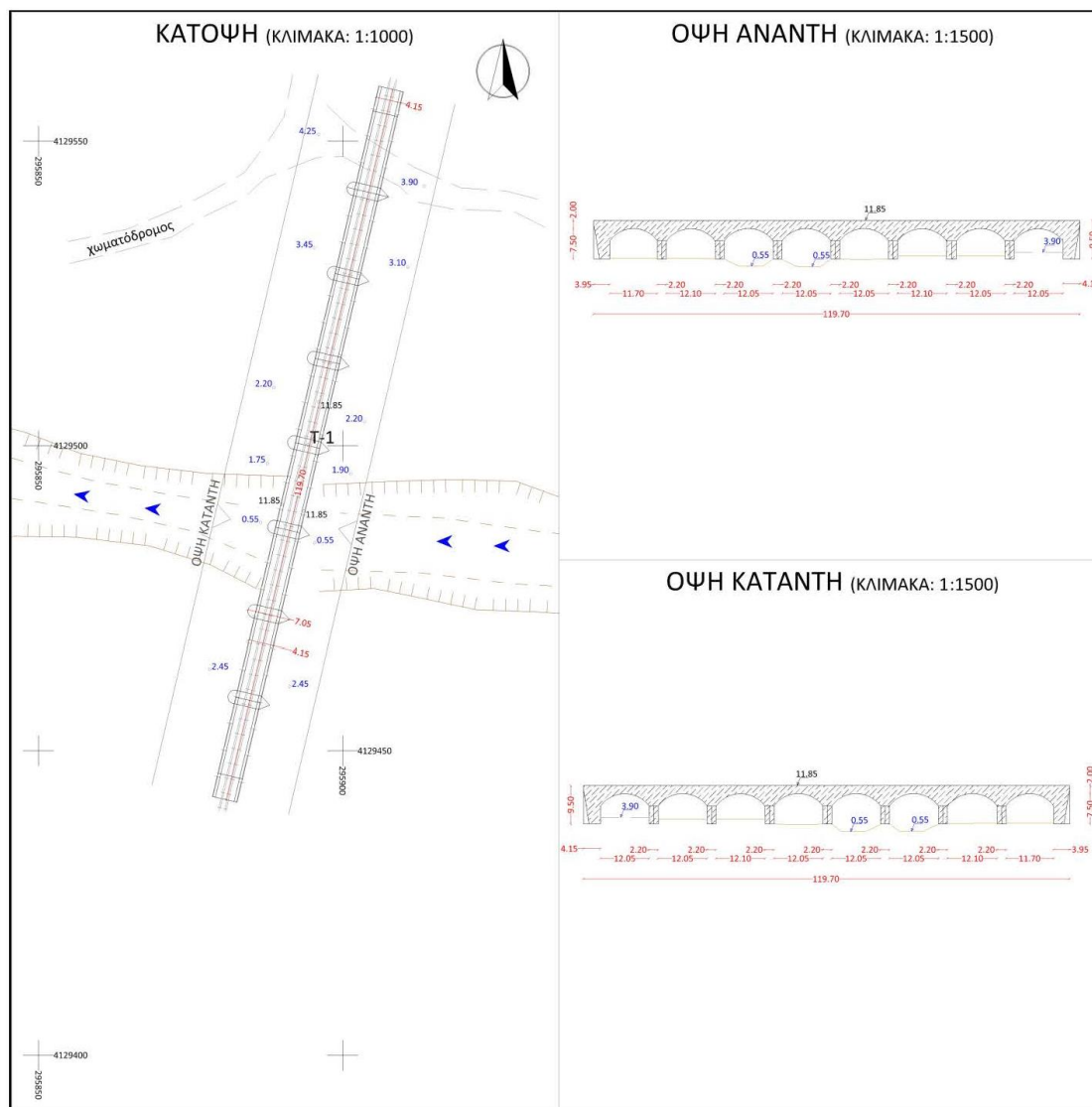
ΠΑΡΑΔΟΤΕΟ 1

Π8: Τοπογραφικές αποτυπώσεις τεχνικών έργων- διατομών

ΤΕΧΝΙΚΟ ΕΡΓΟ		ΓΕΦΥΡΑ
ΠΕΡΙΓΡΑΦΗ		
ΚΩΔΙΚΟΣ ΕΡΓΟΥ		ΚΑΛΟ ΝΕΡΟ 1
ΠΕΡΙΟΧΗ		ΚΑΛΟ ΝΕΡΟ ΜΕΣΣΗΝΙΑΣ
ΥΔΑΤΟΡΕΜΑ		ΚΑΛΟ ΝΕΡΟ
ΑΠΟΤΥΠΩΣΗ	Ημ/νια	13/02/2015
	ΟΜΑΔΑ	ΜΠΟΥΝΙΑΣ ΤΙΜΟΛΕΩΝ
Χ	295894.27	ΣΗΜΕΙΟ
Υ	4129500.18	T-1
Z	11.85	

ΤΥΠΟΣ	ΑΠΛΗ		
ΥΛΙΚΟ ΚΑΤΑΣΚΕΥΗΣ	ΣΚΥΡΟΔΕΜΑ		
ΔΙΑΣΤΑΣΕΙΣ (ΜxΠ)	119.70	x	4.15
ΑΡΙΘΜΟΣ ΑΝΟΙΓΜΑΤΩΝ	9		
ΠΛΑΤΟΣ ΑΝΟΙΓΜΑΤΩΝ	12.05		
ΔΙΑΣΤΑΣΕΙΣ ΜΕΣΟΒΑΘΡΩΝ (ΜxΠxΥ)	7.05	x	2.20 x 7.50
ΔΙΑΣΤΑΣΕΙΣ ΑΚΡΟΒΑΘΡΩΝ (ΜxΠxΥ)	4.15	x	3.95 x 7.50
ΠΑΧΟΣ ΦΟΡΕΑ ΤΕΧΝΙΚΟΥ	2.00		
ΑΝΑΝΤΗ	Φυσική		
ΥΨΟΜ. ΠΥΘΜΕΝΑ ΚΟΙΤΗΣ	Ελεύθερη		
	0.55	Μη Διευθετημένη	
ΚΑΤΑΝΤΗ	Φυσική		
ΥΨΟΜ. ΠΥΘΜΕΝΑ ΚΟΙΤΗΣ	Ελεύθερη		
	0.55	Μη Διευθετημένη	
ΥΨΟΜΕΤΡΟ ΣΤΑΘΜΗΣ ΝΕΡΟΥ			
ΤΥΠΟΣ ΟΔΟΣΤΡΩΜΑΤΟΣ	σιδηροδρομική γραμμή		
ΠΛΑΤΟΣ	1.00	ΥΨΟΜΕΤΡΟ	11.85
ΠΡΟΣΤΑΤΕΥΤΙΚΑ ΟΔΟΣ/ΤΟΣ	κάγκελο		
ΥΨΟΣ ΠΡΟΣΤΑΤΕΥΤΙΚΩΝ	1.00		

ΦΩΤΟΓΡΑΦΙΕΣ	20150213_121301, 20150213_121302, 20150213_121350
-------------	--



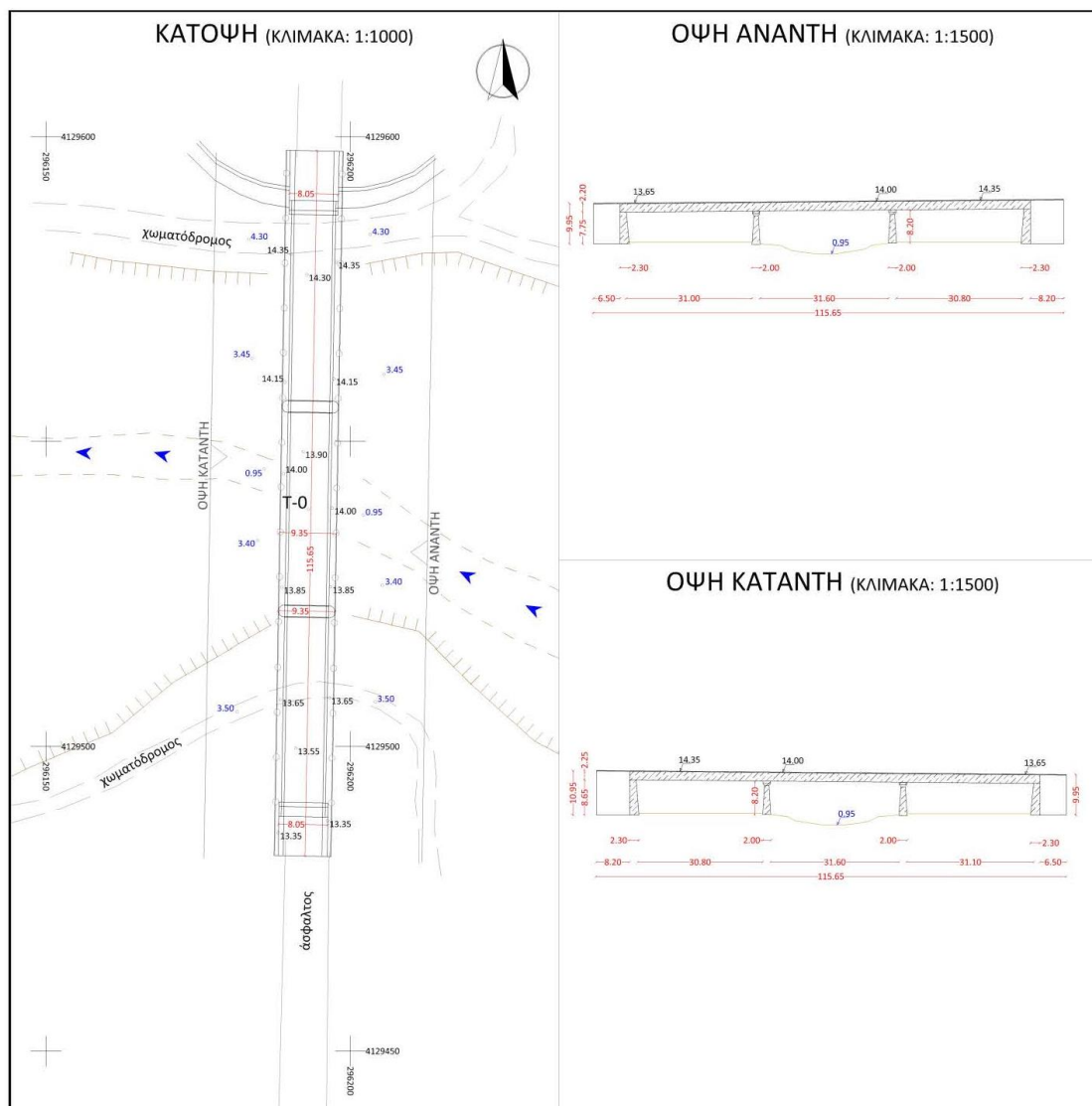
ΠΑΡΑΔΟΤΕΟ 1

Π8: Τοπογραφικές αποτυπώσεις τεχνικών έργων- διατομών

ΤΕΧΝΙΚΟ ΕΡΓΟ		ΓΕΦΥΡΑ
ΠΕΡΙΓΡΑΦΗ		
ΚΩΔΙΚΟΣ ΕΡΓΟΥ		ΚΑΛΟ ΝΕΡΟ 0
ΠΕΡΙΟΧΗ		ΚΑΛΟ ΝΕΡΟ ΜΕΣΣΗΝΙΑΣ
ΥΔΑΤΟΡΕΜΑ		ΚΑΛΟ ΝΕΡΟ
ΑΠΟΤΥΠΩΣΗ	Ημ/νια	13/02/2015
	ΟΜΑΔΑ	ΜΠΟΥΝΙΑΣ ΤΙΜΟΛΕΩΝ
Χ	296193.12	ΣΗΜΕΙΟ <b>T-0</b>
Υ	4129538.86	
Ζ	13.90	

ΤΥΠΟΣ	ΑΠΛΗ				
ΥΛΙΚΟ ΚΑΤΑΣΚΕΥΗΣ	ΣΚΥΡΟΔΕΜΑ				
ΔΙΑΣΤΑΣΕΙΣ (ΜxΠ)	115.65	x	9.35		
ΑΡΙΘΜΟΣ ΑΝΟΙΓΜΑΤΩΝ	3				
ΠΛΑΤΟΣ ΑΝΟΙΓΜΑΤΩΝ	31.10				
ΔΙΑΣΤΑΣΕΙΣ ΜΕΣΟΒΑΘΡΩΝ (ΜxΠxΥ)	9.35	x	2.00	x	8.20
ΔΙΑΣΤΑΣΕΙΣ ΑΚΡΟΒΑΘΡΩΝ (ΜxΠxΥ)	8.05	x	2.30	x	8.65
ΠΑΧΟΣ ΦΟΡΕΑ ΤΕΧΝΙΚΟΥ	2.25				
ΑΝΑΝΤΗ	Φυσική				
ΥΨΟΜ. ΠΥΘΜΕΝΑ ΚΟΙΤΗΣ	Ελεύθερη				
	0.95	Μη Διευθετημένη			
ΚΑΤΑΝΤΗ	Φυσική				
ΥΨΟΜ. ΠΥΘΜΕΝΑ ΚΟΙΤΗΣ	Ελεύθερη				
	0.95	Μη Διευθετημένη			
ΥΨΟΜΕΤΡΟ ΣΤΑΘΜΗΣ ΝΕΡΟΥ					
ΤΥΠΟΣ ΟΔΟΣΤΡΩΜΑΤΟΣ	άσφαλτος				
ΠΛΑΤΟΣ	6.35	ΥΨΟΜΕΤΡΟ	13.90		
ΠΡΟΣΤΑΤΕΥΤΙΚΑ ΟΔΟΣ/ΤΟΣ	μεταλλικό στηθαίο				
ΥΨΟΣ ΠΡΟΣΤΑΤΕΥΤΙΚΩΝ	13.90				

ΦΩΤΟΓΡΑΦΙΕΣ	20150213_104819, 20150213_105241, 20150213_110318
-------------	--



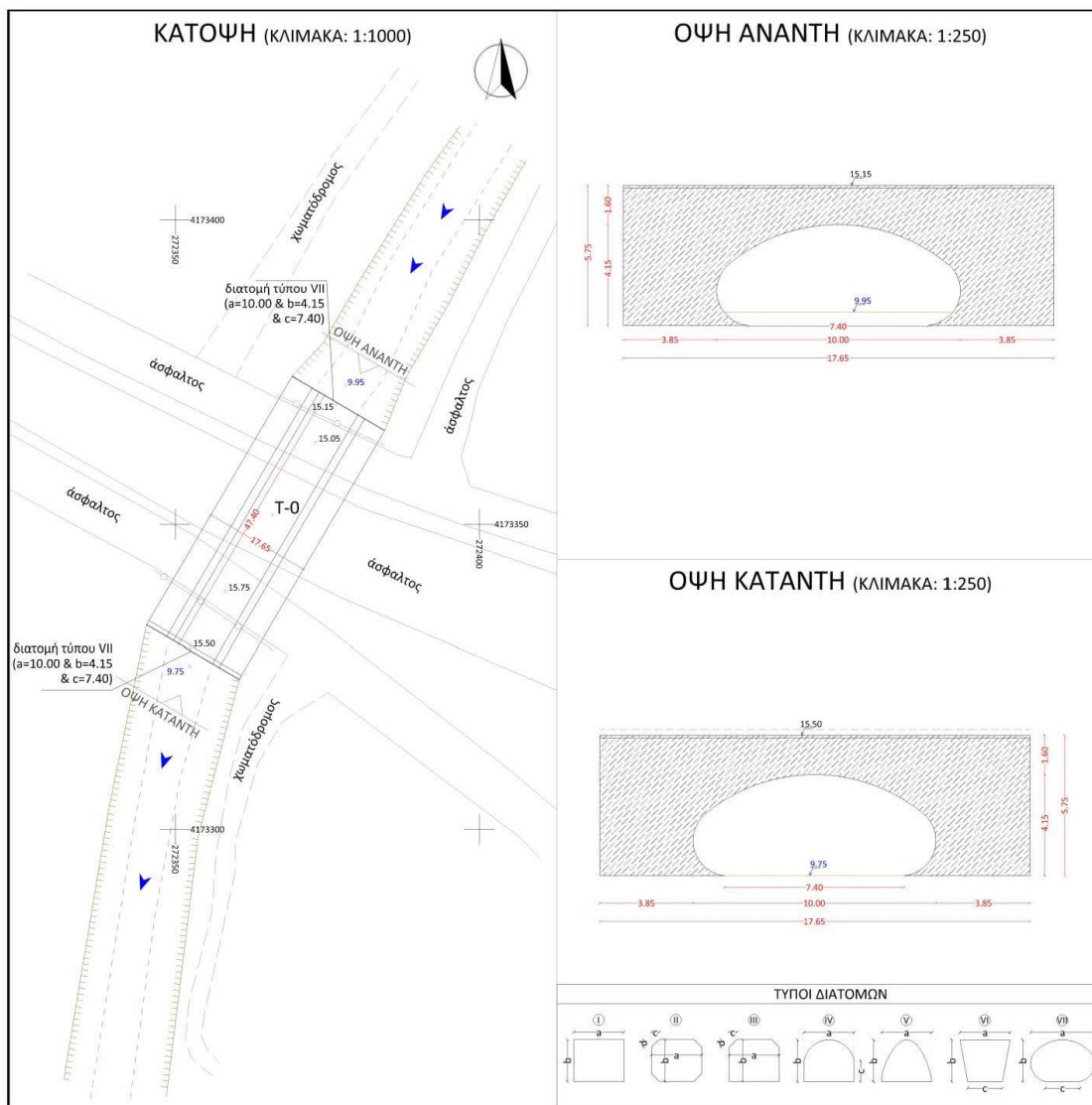
ΠΑΡΑΔΟΤΕΟ 1

Π8: Τοπογραφικές αποτυπώσεις τεχνικών έργων- διατομών

ΤΕΧΝΙΚΟ ΕΡΓΟ		ΟΧΕΤΟΣ
ΠΕΡΙΓΡΑΦΗ		
ΚΩΔΙΚΟΣ ΕΡΓΟΥ		ΠΕΡΙΦΕΡΕΙΑΚΗ ΠΥΡΓΟΥ Ο
ΠΕΡΙΟΧΗ		ΠΥΡΓΟΣ ΗΛΕΙΑΣ
ΥΔΑΤΟΡΕΜΑ		
ΑΠΟΤΥΠΩΣΗ	Ημ/νια	16/02/2015
	ΟΜΑΔΑ	ΜΠΟΥΝΙΑΣ ΤΙΜΟΛΕΩΝ
Χ	272366.00	ΣΗΜΕΙΟ
Υ	4173351.54	T-0
Ζ	15.40	

ΤΥΠΟΣ	ΠΛΑΚΟΣΚΕΠΗΣ						
ΥΛΙΚΟ ΚΑΤΑΣΚΕΥΗΣ	ΕΛΕΝΙΤ-ΣΚΥΡΟΔΕΜΑ						
ΠΤΕΡΥΓΟΤΟΙΧΟΣ	ΟΧΙ						
ΔΙΑΣΤΑΣΕΙΣ (ΜxΠxΥ)	47.40	x	17.65	x	5.75		
ΑΡΙΘΜΟΣ ΑΝΟΙΓΜΑΤΩΝ	1						
ΤΥΠΟΣ ΔΙΑΤΟΜΗΣ	VII						
ΔΙΑΣΤΑΣΕΙΣ	a	10.00	b	4.15	c	7.40	d
ΑΝΑΝΤΗ							
ΔΙΑΣΤΑΣΕΙΣ	a	10.00	b	4.15	c	7.40	d
ΚΑΤΑΝΤΗ							
ΑΝΑΝΤΗ	Φυσική						
ΥΨΟΜ. ΠΥΘΟΜΕΝΑ ΚΟΙΤΗΣ	Ελεύθερη						
	9.95						
ΚΑΤΑΝΤΗ	Φυσική						
ΥΨΟΜ. ΠΥΘΟΜΕΝΑ ΚΟΙΤΗΣ	Ελεύθερη						
	9.75						
ΤΥΠΟΣ ΟΔΟΣΤΡΩΜΑΤΟΣ	άσφαλτος						
ΠΛΑΤΟΣ	35.15	ΥΨΟΜΕΤΡΟ	15.40				
ΠΡΟΣΤΑΤΕΥΤΙΚΑ ΟΔΟΣ/ΤΟΣ	μεταλλικό στηθαίο						
ΥΨΟΣ ΠΡΟΣΤΑΤΕΥΤΙΚΩΝ	1.00						

ΦΩΤΟΓΡΑΦΙΕΣ	20150216_132650, 20150216_133419, 20150216_134354
-------------	--





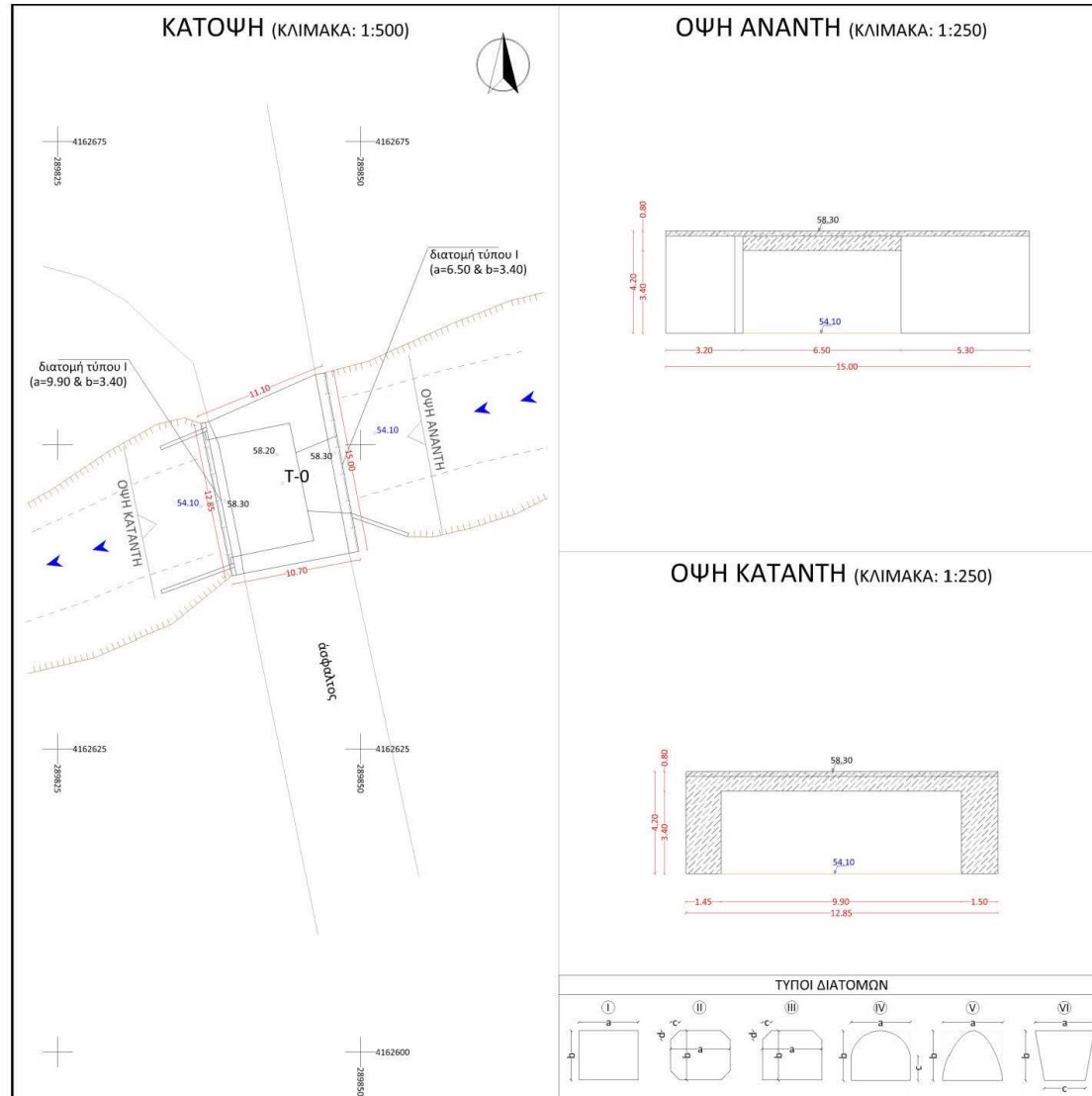
ΠΑΡΑΔΟΤΕΟ 1

Π8: Τοπογραφικές αποτυπώσεις τεχνικών έργων- διατομών

ΤΕΧΝΙΚΟ ΕΡΓΟ		ΟΧΕΤΟΣ
ΠΕΡΙΓΡΑΦΗ		
ΚΩΔΙΚΟΣ ΕΡΓΟΥ		ΣΕΛΙΝΟΥΣ 0
ΠΕΡΙΟΧΗ		ΚΡΕΣΤΕΝΑ ΗΛΕΙΑΣ
ΥΔΑΤΟΡΕΜΑ		ΣΕΛΙΝΟΥΣ
ΑΠΟΤΥΠΩΣΗ	Ημ/νια	16/02/2015
	ΟΜΑΔΑ	ΜΠΟΥΝΙΑΣ ΤΙΜΟΛΕΩΝ
Χ	289843.55	ΣΗΜΕΙΟ
Υ	4162646.83	T-0
Ζ	58.20	

ΤΥΠΟΣ		ΠΛΑΚΟΣΚΕΠΗΣ				
ΥΛΙΚΟ ΚΑΤΑΣΚΕΥΗΣ		ΣΚΥΡΟΔΕΜΑ				
ΠΤΕΡΥΓΟΤΟΙΧΟΣ		ΝΑΙ				
ΔΙΑΣΤΑΣΕΙΣ (ΜxΠxΥ)		11.10	x 12.85	x 4.20		
ΑΡΙΘΜΟΣ ΑΝΟΙΓΜΑΤΩΝ		1				
ΤΥΠΟΣ ΔΙΑΤΟΜΗΣ		I				
ΔΙΑΣΤΑΣΕΙΣ	a	6.50	b	3.40	c	d
ΑΝΑΝΤΗ						
ΔΙΑΣΤΑΣΕΙΣ	a	9.90	b	3.40	c	d
ΚΑΤΑΝΤΗ						
ΑΝΑΝΤΗ	Φυσική					
ΥΨΟΜ. ΠΥΘΜΕΝΑ ΚΟΙΤΗΣ	Ελεύθερη					
54.1	Μη Διευθετημένη					
ΚΑΤΑΝΤΗ	Φυσική					
ΥΨΟΜ. ΠΥΘΜΕΝΑ ΚΟΙΤΗΣ	Ελεύθερη					
54.1	Μη Διευθετημένη					
ΤΥΠΟΣ ΟΔΟΣΤΡΩΜΑΤΟΣ		άσφαλτος				
ΠΛΑΤΟΣ	8.85	ΥΨΟΜΕΤΡΟ	58.20			
ΠΡΟΣΤΑΤΕΥΤΙΚΑ ΟΔΟΣ/ΤΟΣ		κάγκελο				
ΥΨΟΣ ΠΡΟΣΤΑΤΕΥΤΙΚΩΝ	1.00					

ΦΩΤΟΓΡΑΦΙΕΣ	20150216_110223, 20150216_110314, 20150216_110415
-------------	--



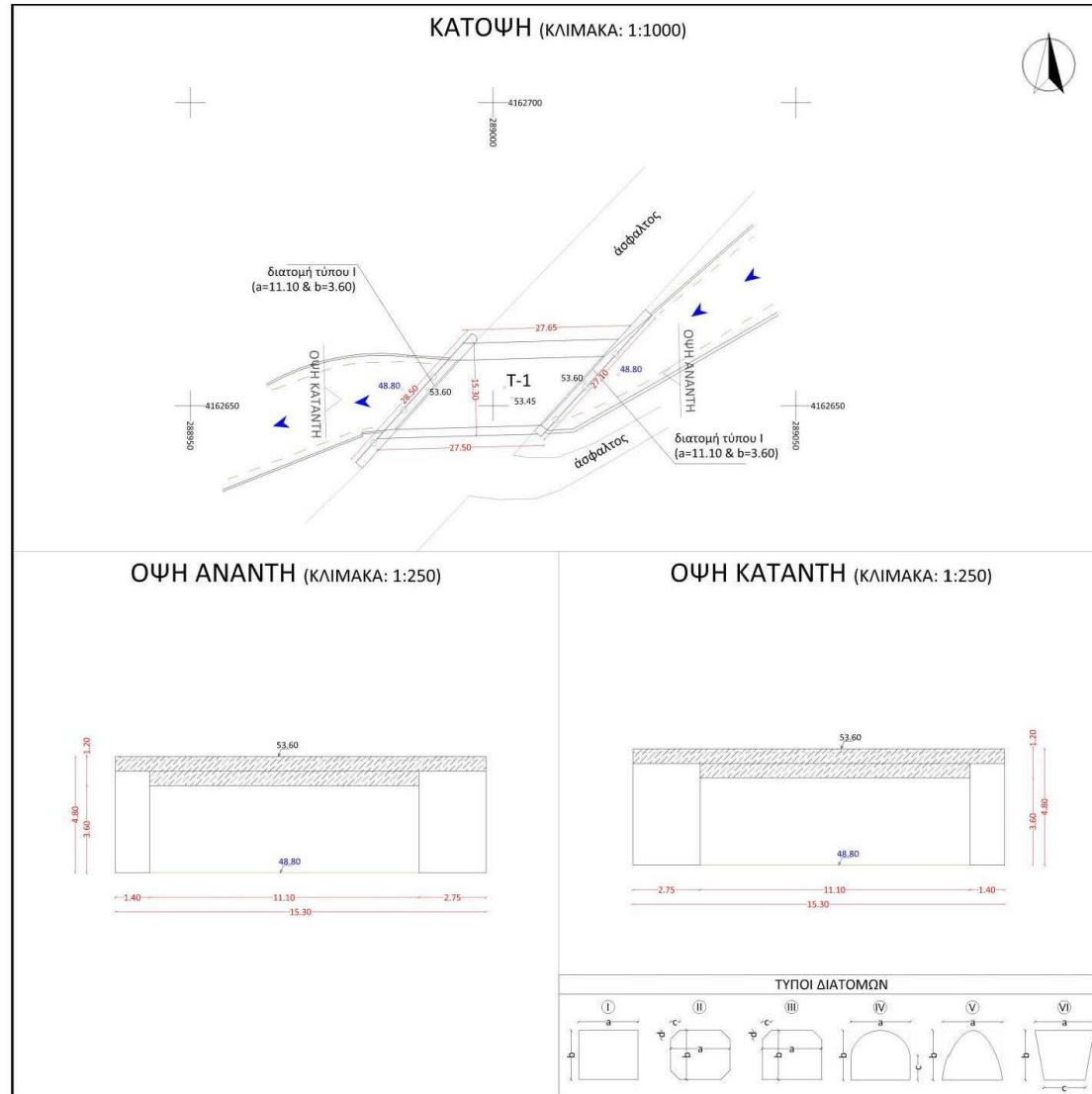
ΠΑΡΑΔΟΤΕΟ 1

Π8: Τοπογραφικές αποτυπώσεις τεχνικών έργων- διατομών

ΤΕΧΝΙΚΟ ΕΡΓΟ		ΟΧΕΤΟΣ
ΠΕΡΙΓΡΑΦΗ		
ΚΩΔΙΚΟΣ ΕΡΓΟΥ		ΣΕΛΙΝΟΥΣ 1
ΠΕΡΙΟΧΗ		ΚΡΕΣΤΕΝΑ ΗΛΕΙΑΣ
ΥΔΑΤΟΡΕΜΑ		ΣΕΛΙΝΟΥΣ
ΑΠΟΤΥΠΩΣΗ	Ημ/νια	16/02/2015
	ΟΜΑΔΑ	ΜΠΟΥΝΙΑΣ ΤΙΜΟΛΕΩΝ
Χ	289001.91	ΣΗΜΕΙΟ
Υ	4162653.01	T-1
Ζ	53.45	

ΤΥΠΟΣ		ΠΛΑΚΟΣΚΕΠΗΣ	
ΥΛΙΚΟ ΚΑΤΑΣΚΕΥΗΣ		ΣΚΥΡΟΔΕΜΑ	
ΠΤΕΡΥΓΟΤΟΙΧΟΣ		ΝΑΙ	
ΔΙΑΣΤΑΣΕΙΣ (ΜκΠκΥ)		27.65	15.30 x 4.80
ΑΡΙΘΜΟΣ ΑΝΟΙΓΜΑΤΩΝ		1	
ΤΥΠΟΣ ΔΙΑΤΟΜΗΣ		I	
ΔΙΑΣΤΑΣΕΙΣ	a 11.10	b 3.60	c d
ΑΝΑΝΤΗ			
ΥΨΟΜ. ΠΥΘΜΕΝΑ ΚΟΙΤΗΣ	48.8	Διευθετημένη	
ΚΑΤΑΝΤΗ			
ΥΨΟΜ. ΠΥΘΜΕΝΑ ΚΟΙΤΗΣ	48.8	Διευθετημένη	
ΤΥΠΟΣ ΟΔΟΣΤΡΩΜΑΤΟΣ		άσφαλτος	
ΠΛΑΤΟΣ	17.00	ΥΨΟΜΕΤΡΟ	53.45
ΠΡΟΣΤΑΤΕΥΤΙΚΑ ΟΔΟΣ/ΤΟΣ		μεταλλικό στηθαίο	
ΥΨΟΣ ΠΡΟΣΤΑΤΕΥΤΙΚΩΝ		1.10	

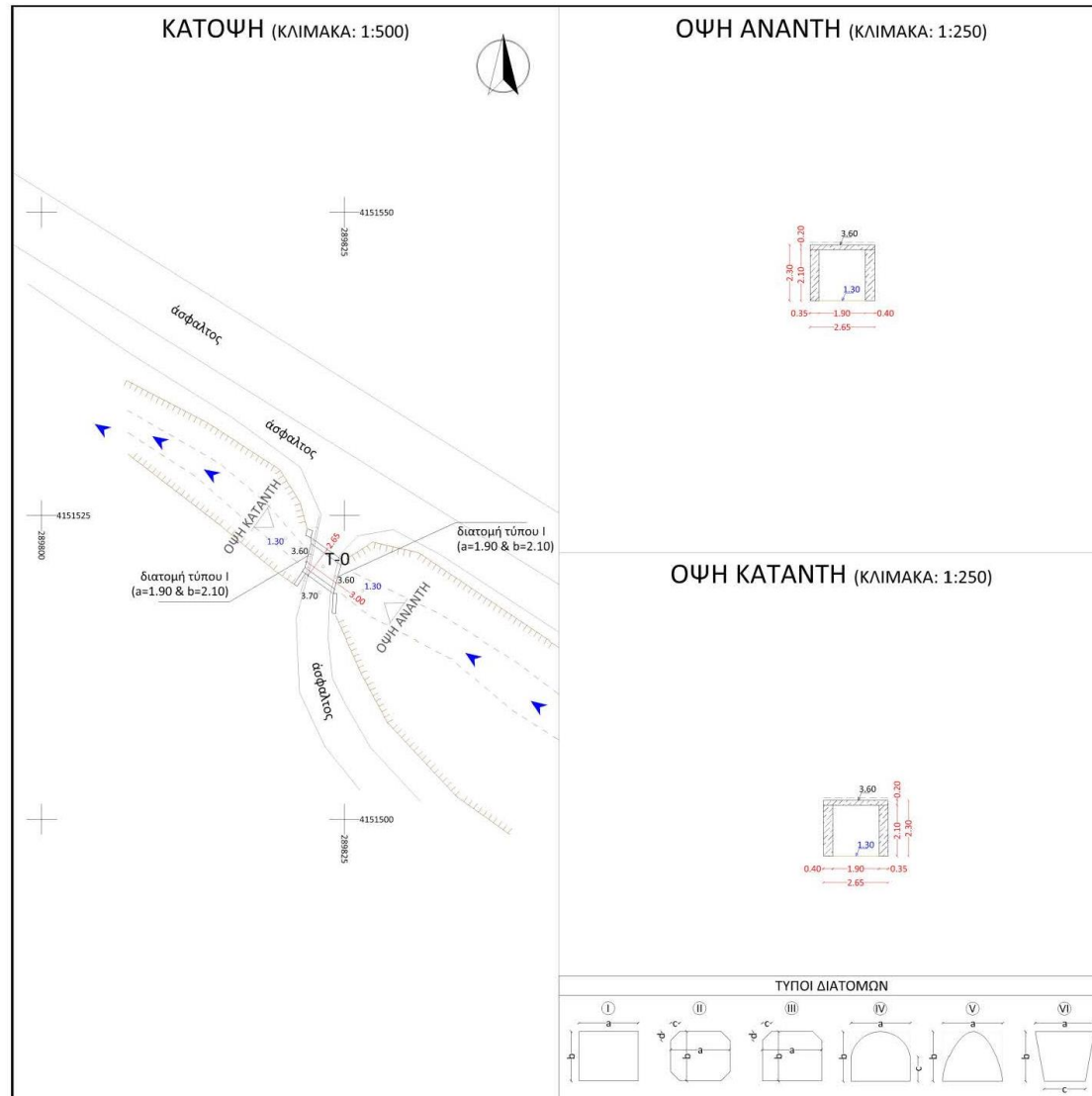
ΦΩΤΟΓΡΑΦΙΕΣ	20150216_103744, 20150216_103812, 20150216_105744
-------------	--



ΠΑΡΑΔΟΤΕΟ 1

Π8: Τοπογραφικές αποτυπώσεις τεχνικών έργων- διατομών

ΤΕΧΝΙΚΟ ΕΡΓΟ		ΟΧΕΤΟΣ	
ΠΕΡΙΓΡΑΦΗ			
ΚΩΔΙΚΟΣ ΕΡΓΟΥ		ΞΗΡΟΧΩΡΗΤΙΚΑ ΠΡΑΝΑ 0	
ΠΕΡΙΟΧΗ		ΖΑΧΑΡΩ ΗΛΕΙΑΣ	
ΥΔΑΤΟΡΕΜΑ			
ΑΠΟΤΥΠΩΣΗ	Ημ/νια	13/02/2015	
	ΟΜΑΔΑ	ΜΠΟΥΝΙΑΣ ΤΙΜΟΛΕΩΝ	
Χ	289823.22	ΣΗΜΕΙΟ	
Υ	4151520.82	T-0	
Ζ	3.70		
ΤΥΠΟΣ		ΠΛΑΚΟΣΚΕΠΗΣ	
ΥΛΙΚΟ ΚΑΤΑΣΚΕΥΗΣ		ΣΚΥΡΟΔΕΜΑ	
ΠΤΕΡΥΓΟΤΟΙΧΟΣ		ΝΑΙ	
ΔΙΑΣΤΑΣΕΙΣ (ΜxΠxΥ)		3.00	x 2.65 x 2.30
ΑΡΙΘΜΟΣ ΑΝΟΙΓΜΑΤΩΝ		1	
ΤΥΠΟΣ ΔΙΑΤΟΜΗΣ		I	
ΔΙΑΣΤΑΣΕΙΣ	a 1.90 b 2.10 c d		
ΑΝΑΝΤΗ			
ΔΙΑΣΤΑΣΕΙΣ	a 1.90 b 2.10 c d		
ΚΑΤΑΝΤΗ			
ΑΝΑΝΤΗ	Φυσική		
ΥΨΟΜ. ΠΥΘΜΕΝΑ ΚΟΙΤΗΣ	Ελεύθερη		
1.3	Μη Διευθετημένη		
ΚΑΤΑΝΤΗ	Φυσική		
ΥΨΟΜ. ΠΥΘΜΕΝΑ ΚΟΙΤΗΣ	Ελεύθερη		
1.3	Μη Διευθετημένη		
ΤΥΠΟΣ ΟΔΟΣΤΡΩΜΑΤΟΣ	άσφαλτος		
ΠΛΑΤΟΣ	2.15	ΥΨΟΜΕΤΡΟ	3.70
ΠΡΟΣΤΑΤΕΥΤΙΚΑ ΟΔΟΣ/ΤΟΣ	κάγκελο		
ΥΨΟΣ ΠΡΟΣΤΑΤΕΥΤΙΚΩΝ	0.90		
ΦΩΤΟΓΡΑΦΙΕΣ	20150213_164620, 20150213_163455, 20150213_163509		



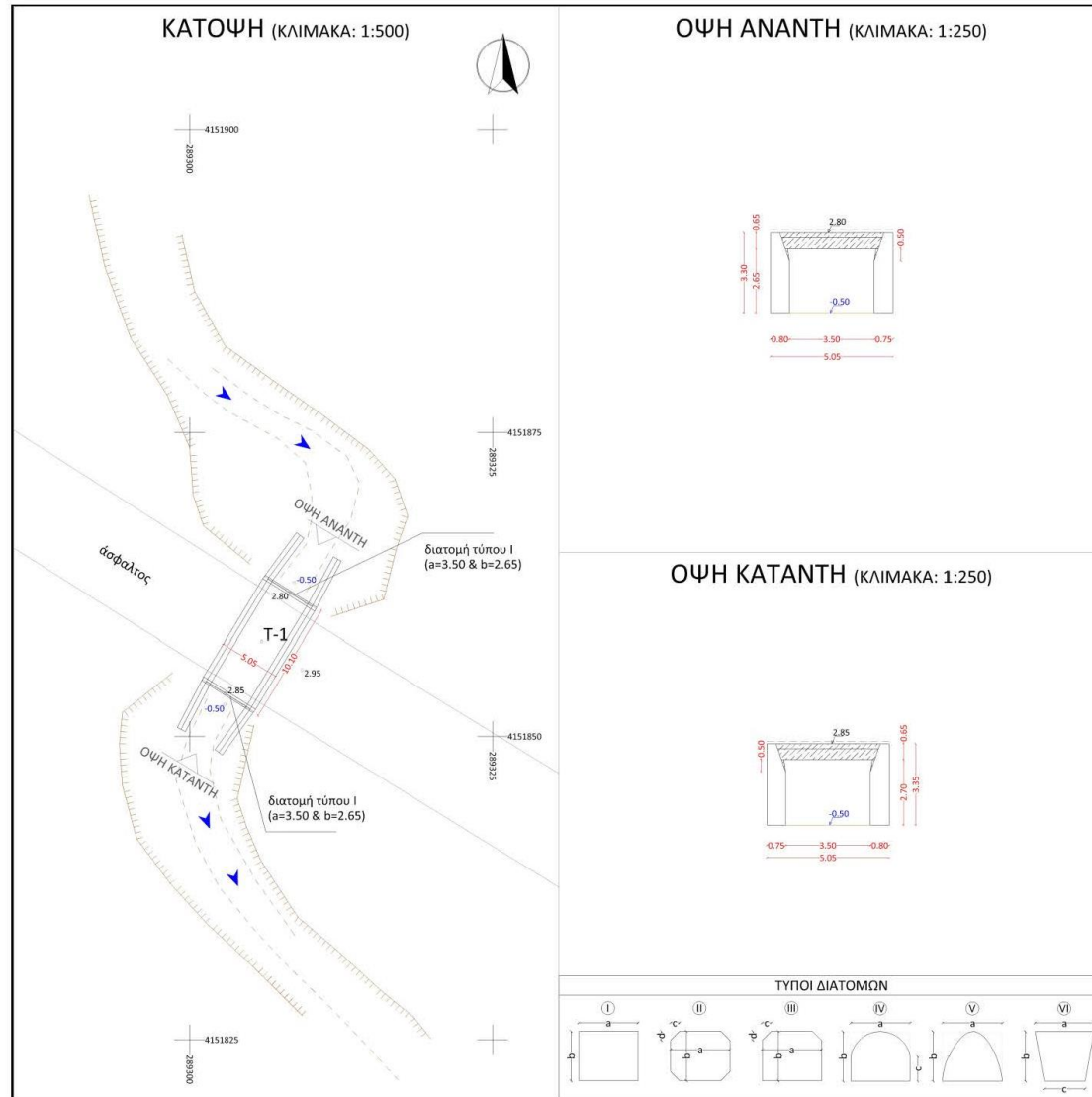
ΠΑΡΑΔΟΤΕΟ 1

Π8: Τοπογραφικές αποτυπώσεις τεχνικών έργων- διατομών

ΤΕΧΝΙΚΟ ΕΡΓΟ		ΟΧΕΤΟΣ
ΠΕΡΙΓΡΑΦΗ		
ΚΩΔΙΚΟΣ ΕΡΓΟΥ		ΞΗΡΟΧΩΡΗΤΙΚΗ ΠΡΑΝΑ 1
ΠΕΡΙΟΧΗ		ΖΑΧΑΡΩ ΗΛΕΙΑΣ
ΥΔΑΤΟΡΕΜΑ		
ΑΠΟΤΥΠΩΣΗ	Ημ/νια	13/02/2015
	ΟΜΑΔΑ	ΜΠΟΥΝΙΑΣ ΤΙΜΟΛΕΩΝ
Χ	289305.92	ΣΗΜΕΙΟ
Υ	4151857.79	T-1
Ζ	2.95	

ΤΥΠΟΣ		ΠΛΑΚΟΣΚΕΠΗΣ	
ΥΛΙΚΟ ΚΑΤΑΣΚΕΥΗΣ		ΣΚΥΡΟΔΕΜΑ	
ΠΤΕΡΥΓΟΤΟΙΧΟΣ		ΝΑΙ	
ΔΙΑΣΤΑΣΕΙΣ (ΜxΠxΥ)		10.10	x 5.50 x 3.35
ΑΡΙΘΜΟΣ ΑΝΟΙΓΜΑΤΩΝ		1	
ΤΥΠΟΣ ΔΙΑΤΟΜΗΣ		I	
ΔΙΑΣΤΑΣΕΙΣ	a 3.50 b 2.65 c d		
ΑΝΑΝΤΗ			
ΔΙΑΣΤΑΣΕΙΣ	a 3.50 b 2.65 c d		
ΚΑΤΑΝΤΗ			
ΑΝΑΝΤΗ	Φυσική		
ΥΨΟΜ. ΠΥΘΟΜΕΝΑ ΚΟΙΤΗΣ	Ελεύθερη		
	-0.5	Μη Διευθετημένη	
ΚΑΤΑΝΤΗ	Φυσική		
ΥΨΟΜ. ΠΥΘΟΜΕΝΑ ΚΟΙΤΗΣ	Ελεύθερη		
	-0.5	Μη Διευθετημένη	
ΤΥΠΟΣ ΟΔΟΣΤΡΩΜΑΤΟΣ	άσφαλτος		
ΠΛΑΤΟΣ	8.00	ΥΨΟΜΕΤΡΟ	2.95
ΠΡΟΣΤΑΤΕΥΤΙΚΑ ΟΔΟΣ/ΤΟΣ	μεταλλικό στηθαίο		
ΥΨΟΣ ΠΡΟΣΤΑΤΕΥΤΙΚΩΝ	0.60		

ΦΩΤΟΓΡΑΦΙΕΣ	20150213_165118, 20150213_165202, 20150213_170334
-------------	---



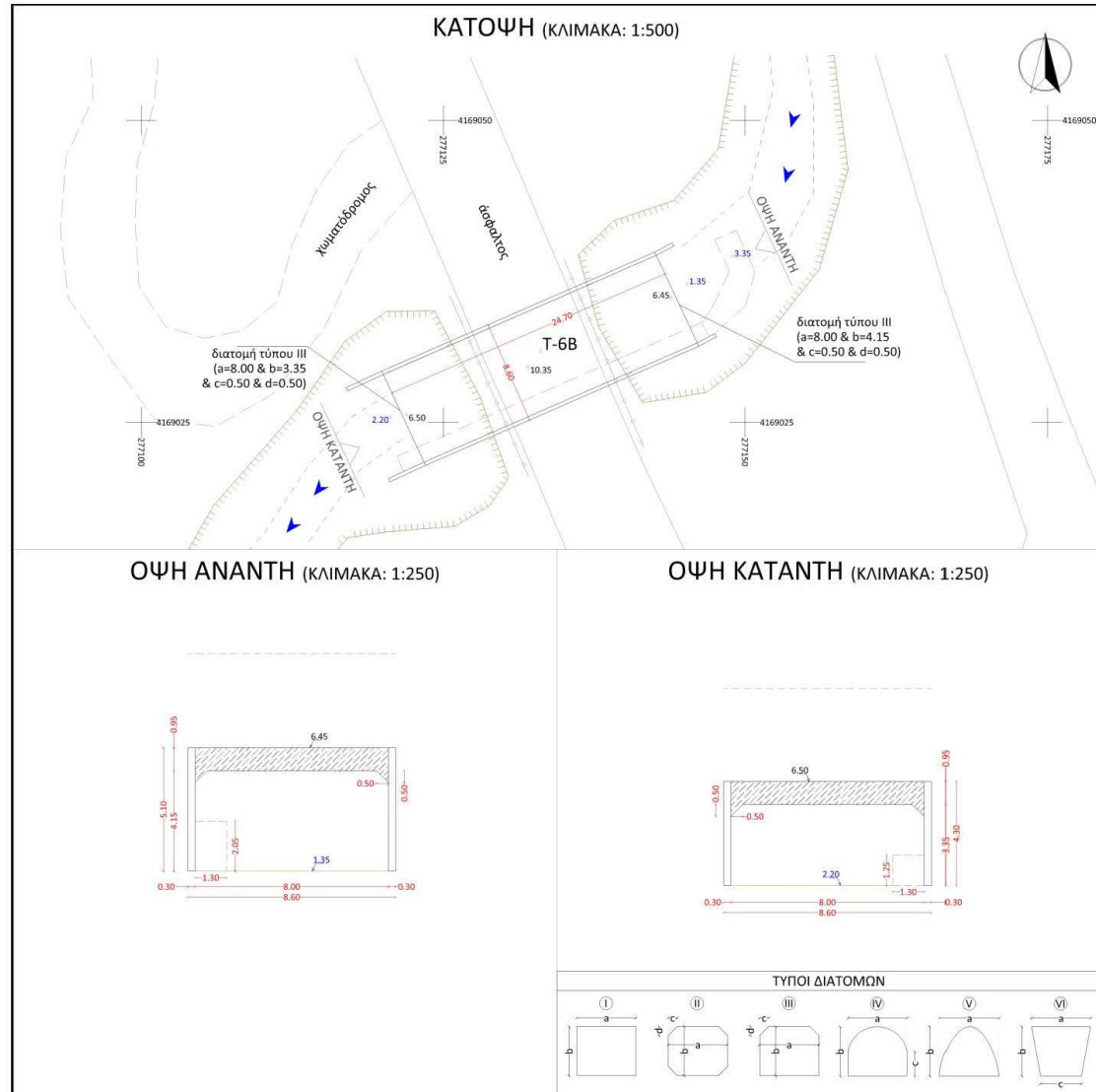
ΠΑΡΑΔΟΤΕΟ 1

Π8: Τοπογραφικές αποτυπώσεις τεχνικών έργων- διατομών

ΤΕΧΝΙΚΟ ΕΡΓΟ		ΟΧΕΤΟΣ
ΠΕΡΙΓΡΑΦΗ		
ΚΩΔΙΚΟΣ ΕΡΓΟΥ		ΑΛΦΕΙΟΣ 6Β
ΠΕΡΙΟΧΗ		ΕΠΙΤΑΛΙΟ ΗΛΕΙΑΣ
ΥΔΑΤΟΡΕΜΑ		ΑΛΦΕΙΟΣ
ΑΠΟΤΥΠΩΣΗ	Ημ/νια	16/02/2015
	ΟΜΑΔΑ	ΜΠΟΥΝΙΑΣ ΤΙΜΟΛΕΩΝ
Χ	277133.06	ΣΗΜΕΙΟ
Υ	4169030.91	T-6B
Ζ	10.35	

ΤΥΠΟΣ		ΠΛΑΚΟΣΚΕΠΗΣ	
ΥΛΙΚΟ ΚΑΤΑΣΚΕΥΗΣ		ΣΚΥΡΟΔΕΜΑ	
ΠΤΕΡΥΓΟΤΟΙΧΟΣ		ΝΑΙ	
ΔΙΑΣΤΑΣΕΙΣ (ΜxΠxΥ)		24.70	x 8.60 x 5.10
ΑΡΙΘΜΟΣ ΑΝΟΙΓΜΑΤΩΝ		1	
ΤΥΠΟΣ ΔΙΑΤΟΜΗΣ		III	
ΔΙΑΣΤΑΣΕΙΣ	a 8.00 b 4.15 c 0.50 d 0.50	ΑΝΑΝΤΗ	
ΔΙΑΣΤΑΣΕΙΣ	a 8.00 b 3.35 c 0.50 d 0.50	ΚΑΤΑΝΤΗ	
ΑΝΑΝΤΗ		Σκυρόδεμα	
ΥΨΟΜ. ΠΥΘΜΕΝΑ ΚΟΙΤΗΣ		Ελεύθερη	
3.35		Μη Διευθετημένη	
ΚΑΤΑΝΤΗ		Φυσική	
ΥΨΟΜ. ΠΥΘΜΕΝΑ ΚΟΙΤΗΣ		Ελεύθερη	
2.2		Μη Διευθετημένη	
ΤΥΠΟΣ ΟΔΟΣΤΡΩΜΑΤΟΣ		άσφαλτος	
ΠΛΑΤΟΣ	8.70	ΥΨΟΜΕΤΡΟ	10.35
ΠΡΟΣΤΑΤΕΥΤΙΚΑ ΟΔΟΣ/ΤΟΣ		μεταλλικό στηθαίο	
ΥΨΟΣ ΠΡΟΣΤΑΤΕΥΤΙΚΩΝ		0.70	

ΦΩΤΟΓΡΑΦΙΕΣ	20150216_123502, 20150216_123524, 20150216_125442
-------------	--



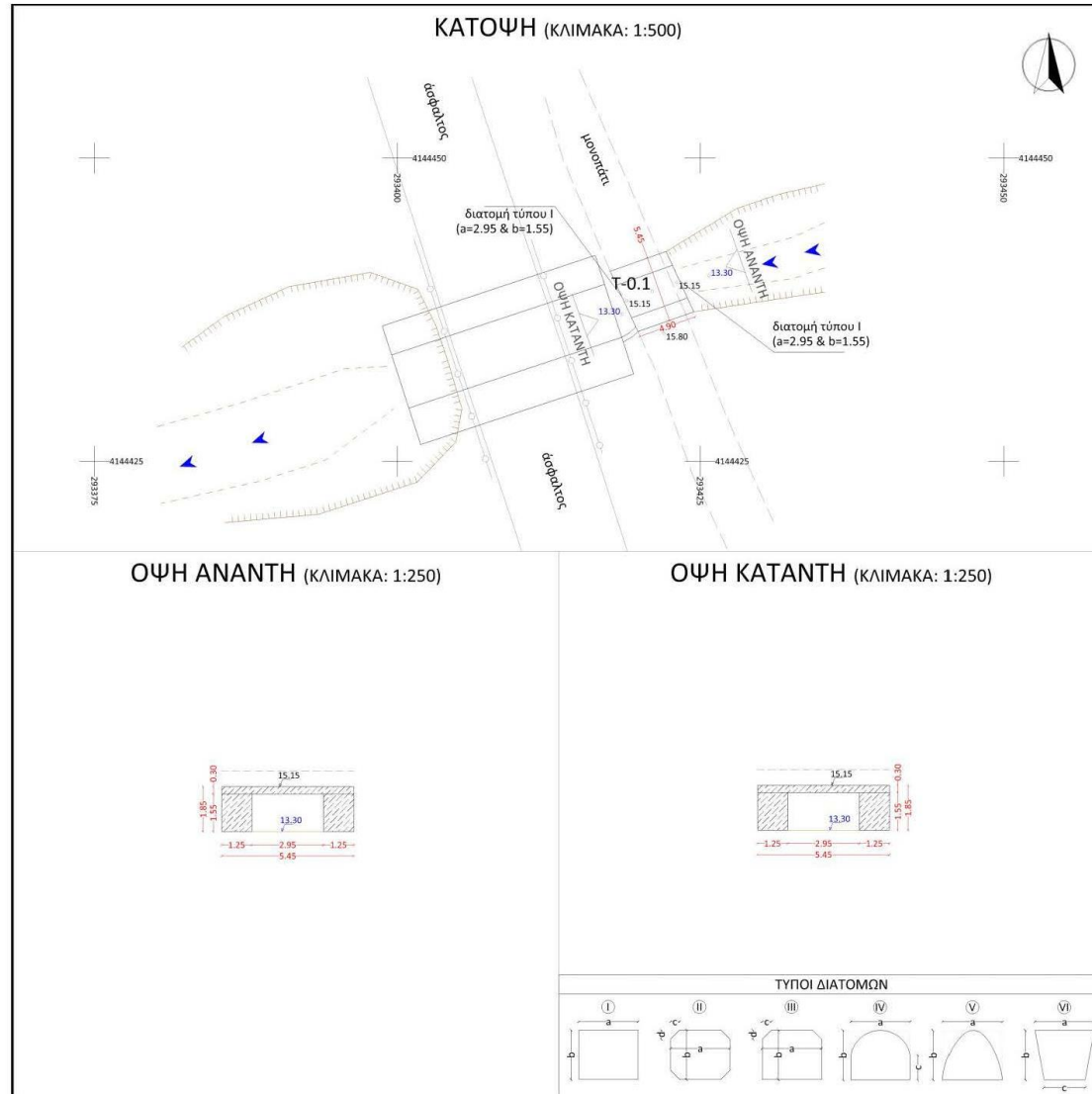
ΠΑΡΑΔΟΤΕΟ 1

Π8: Τοπογραφικές αποτυπώσεις τεχνικών έργων- διατομών

ΤΕΧΝΙΚΟ ΕΡΓΟ		ΟΧΕΤΟΣ
ΠΕΡΙΓΡΑΦΗ		
ΚΩΔΙΚΟΣ ΕΡΓΟΥ		ΒΟΥΛΓΚΡΕΜΟ 0.1
ΠΕΡΙΟΧΗ		ΚΑΤΩ ΤΑΞΙΑΡΧΕΣ ΗΛΕΙΑΣ
ΥΔΑΤΟΡΕΜΑ		ΒΟΥΛΓΚΡΕΜΟ
ΑΠΟΤΥΠΩΣΗ	Ημ/νια	13/02/2015
	ΟΜΑΔΑ	ΜΠΟΥΝΙΑΣ ΤΙΜΟΛΕΩΝ
Χ	293421.05	ΣΗΜΕΙΟ
Υ	4144439.05	T-0.1
Ζ	15.80	

ΤΥΠΟΣ		ΠΛΑΚΟΣΚΕΠΗΣ	
ΥΛΙΚΟ ΚΑΤΑΣΚΕΥΗΣ		ΠΕΤΡΑ-ΣΚΥΡΟΔΕΜΑ	
ΠΤΕΡΥΓΟΤΟΙΧΟΣ		ΟΧΙ	
ΔΙΑΣΤΑΣΕΙΣ (ΜxΠxΥ)		4.90	x 5.45 x 1.85
ΑΡΙΘΜΟΣ ΑΝΟΙΓΜΑΤΩΝ		1	
ΤΥΠΟΣ ΔΙΑΤΟΜΗΣ		I	
ΔΙΑΣΤΑΣΕΙΣ	a 2.95 b 1.55	c	d
ΑΝΑΝΤΗ			
ΥΨΟΜ. ΠΥΘΜΕΝΑ ΚΟΙΤΗΣ	13.3	Μη Διευθετημένη	
ΚΑΤΑΝΤΗ	Φυσική		
ΥΨΟΜ. ΠΥΘΜΕΝΑ ΚΟΙΤΗΣ	13.3	Ελεύθερη	
ΚΑΤΑΝΤΗ	Φυσική		
ΥΨΟΜ. ΠΥΘΜΕΝΑ ΚΟΙΤΗΣ	13.3	Διευθετημένη	
ΤΥΠΟΣ ΟΔΟΣΤΡΩΜΑΤΟΣ		χώμα	
ΠΛΑΤΟΣ	4.20	ΥΨΟΜΕΤΡΟ	15.80
ΠΡΟΣΤΑΤΕΥΤΙΚΑ ΟΔΟΣ/ΤΟΣ		ΟΧΙ	
ΥΨΟΣ ΠΡΟΣΤΑΤΕΥΤΙΚΩΝ			

ΦΩΤΟΓΡΑΦΙΕΣ	20150213_134619, 20150213_134624, 20150213_134645
-------------	--



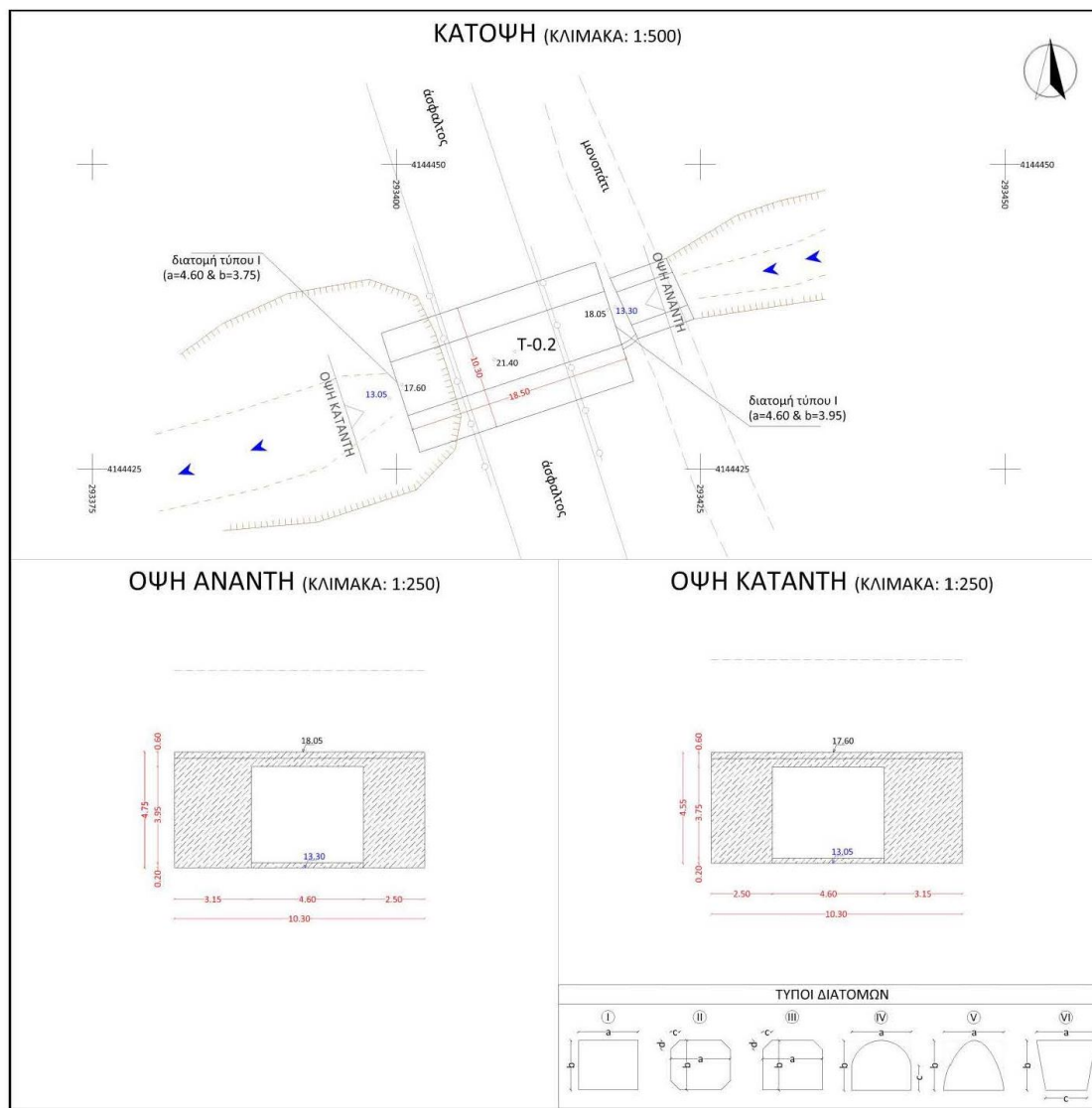
ΠΑΡΑΔΟΤΕΟ 1

Π8: Τοπογραφικές αποτυπώσεις τεχνικών έργων- διατομών

ΤΕΧΝΙΚΟ ΕΡΓΟ		ΟΧΕΤΟΣ
ΠΕΡΙΓΡΑΦΗ		
ΚΩΔΙΚΟΣ ΕΡΓΟΥ		ΒΟΥΛΓΚΡΕΜΟ 0.2
ΠΕΡΙΟΧΗ		ΚΑΤΩ ΤΑΞΙΑΡΧΕΣ ΗΛΕΙΑΣ
ΥΔΑΤΟΡΕΜΑ		ΒΟΥΛΓΚΡΕΜΟ
ΑΠΟΤΥΠΩΣΗ	Ημ/νια	13/02/2015
	ΟΜΑΔΑ	ΜΠΟΥΝΙΑΣ ΤΙΜΟΛΕΩΝ
Χ	293409.77	ΣΗΜΕΙΟ
Υ	4144434.65	T-0.2
Z	21.40	

ΤΥΠΟΣ		ΚΙΒΩΤΟΕΙΔΗΣ	
ΥΛΙΚΟ ΚΑΤΑΣΚΕΥΗΣ		ΣΚΥΡΟΔΕΜΑ	
ΠΤΕΡΥΓΟΤΟΙΧΟΣ		ΝΑΙ	
ΔΙΑΣΤΑΣΕΙΣ (ΜxΠxΥ)		18.50	x 10.30 x 4.75
ΑΡΙΘΜΟΣ ΑΝΟΙΓΜΑΤΩΝ		1	
ΤΥΠΟΣ ΔΙΑΤΟΜΗΣ		I	
ΔΙΑΣΤΑΣΕΙΣ	a 4.60 b 3.95 c d		
ΑΝΑΝΤΗ			
ΔΙΑΣΤΑΣΕΙΣ	a 4.60 b 3.75 c d		
ΚΑΤΑΝΤΗ			
ΑΝΑΝΤΗ	Φυσική		
ΥΨΟΜ. ΠΥΘΟΜΕΝΑ ΚΟΙΤΗΣ	Ελεύθερη		
	13.3	Διευθετημένη	
ΚΑΤΑΝΤΗ	Φυσική		
ΥΨΟΜ. ΠΥΘΟΜΕΝΑ ΚΟΙΤΗΣ	Ελεύθερη		
	13.05	Μη Διευθετημένη	
ΤΥΠΟΣ ΟΔΟΣΤΡΩΜΑΤΟΣ		άσφαλτος	
ΠΛΑΤΟΣ	8.40	ΥΨΟΜΕΤΡΟ	21.40
ΠΡΟΣΤΑΤΕΥΤΙΚΑ ΟΔΟΣ/ΤΟΣ		μεταλλικό στηθαίο	
ΥΨΟΣ ΠΡΟΣΤΑΤΕΥΤΙΚΩΝ		0.60	

ΦΩΤΟΓΡΑΦΙΕΣ	20150213_134615, 20150213_134722, 20150213_135004
-------------	--



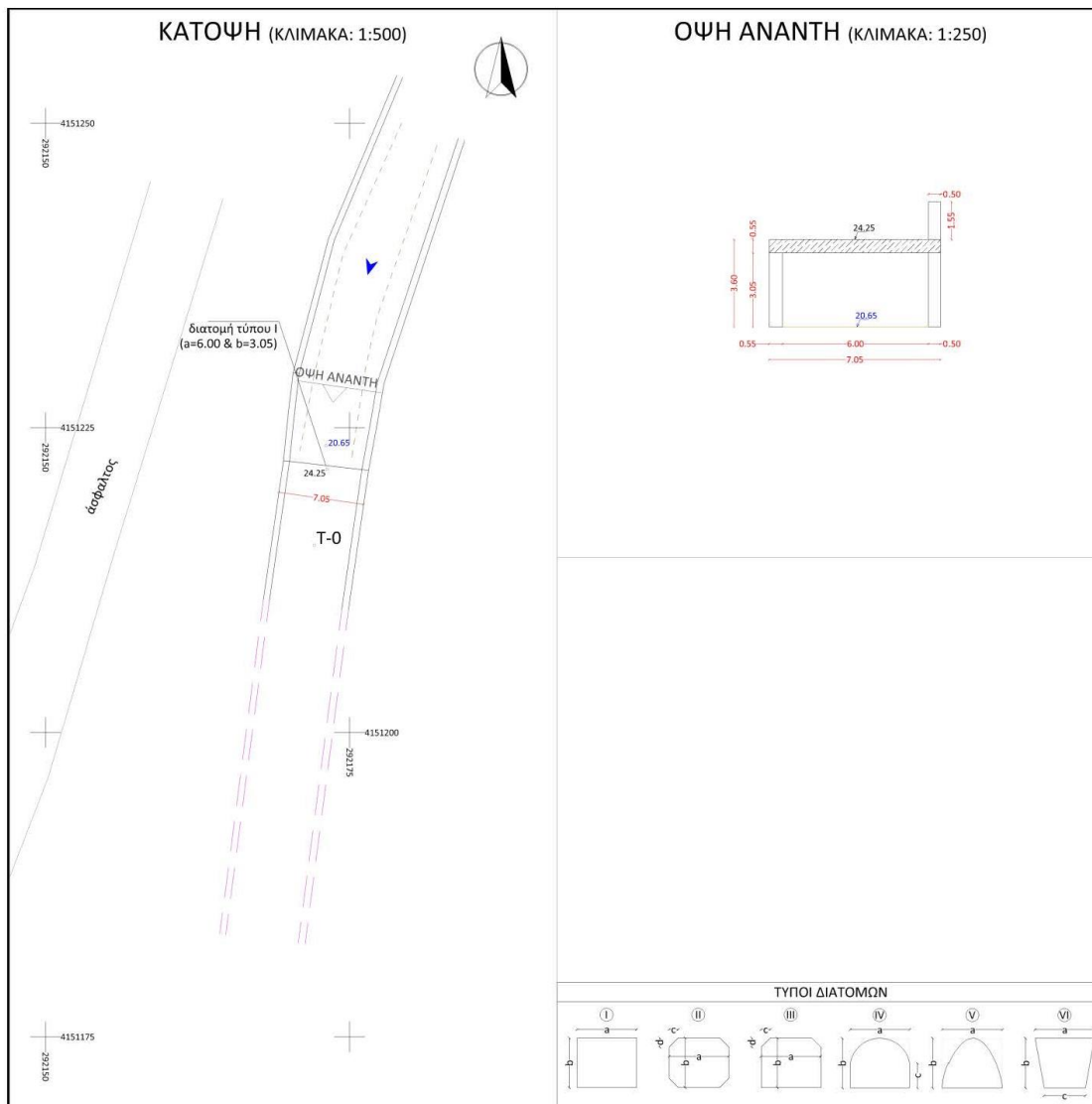
ΠΑΡΑΔΟΤΕΟ 1

Π8: Τοπογραφικές αποτυπώσεις τεχνικών έργων- διατομών

ΤΕΧΝΙΚΟ ΕΡΓΟ		ΟΧΕΤΟΣ
ΠΕΡΙΓΡΑΦΗ		
ΚΩΔΙΚΟΣ ΕΡΓΟΥ		ΒΡΥΣΟΥΛΑ 0
ΠΕΡΙΟΧΗ		ΖΑΧΑΡΩ ΗΛΕΙΑΣ
ΥΔΑΤΟΡΕΜΑ		ΒΡΥΣΟΥΛΑ
ΑΠΟΤΥΠΩΣΗ	Ημ/νια	13/02/2015
	ΟΜΑΔΑ	ΜΠΟΥΝΙΑΣ ΤΙΜΟΛΕΩΝ
Χ	292172.10	ΣΗΜΕΙΟ
Υ	4151215.34	T-0
Ζ	24.25	

ΤΥΠΟΣ		ΚΙΒΩΤΟΕΙΔΗΣ				
ΥΛΙΚΟ ΚΑΤΑΣΚΕΥΗΣ		ΣΚΥΡΟΔΕΜΑ				
ΠΤΕΡΥΓΟΤΟΙΧΟΣ		ΝΑΙ				
ΔΙΑΣΤΑΣΕΙΣ (ΜxΠxΥ)		x	7.05	x	3.60	
ΑΡΙΘΜΟΣ ΑΝΟΙΓΜΑΤΩΝ		1				
ΤΥΠΟΣ ΔΙΑΤΟΜΗΣ		I				
ΔΙΑΣΤΑΣΕΙΣ	a	6.00	b	3.05	c	d
ΑΝΑΝΤΗ						
ΔΙΑΣΤΑΣΕΙΣ	a	b		c		d
ΚΑΤΑΝΤΗ						
ΑΝΑΝΤΗ	Σκυρόδεμα					
ΥΨΟΜ. ΠΥΘΜΕΝΑ ΚΟΙΤΗΣ	Ελεύθερη					
	20.65					
ΚΑΤΑΝΤΗ	Διευθετημένη					
ΥΨΟΜ. ΠΥΘΜΕΝΑ ΚΟΙΤΗΣ						
ΤΥΠΟΣ ΟΔΟΣΤΡΩΜΑΤΟΣ						
ΠΛΑΤΟΣ		ΥΨΟΜΕΤΡΟ				
ΠΡΟΣΤΑΤΕΥΤΙΚΑ ΟΔΟΣ/ΤΟΣ						
ΥΨΟΣ ΠΡΟΣΤΑΤΕΥΤΙΚΩΝ						

ΦΩΤΟΓΡΑΦΙΕΣ	20150213_162309, 20150213_162335, 20150213_162407
-------------	--

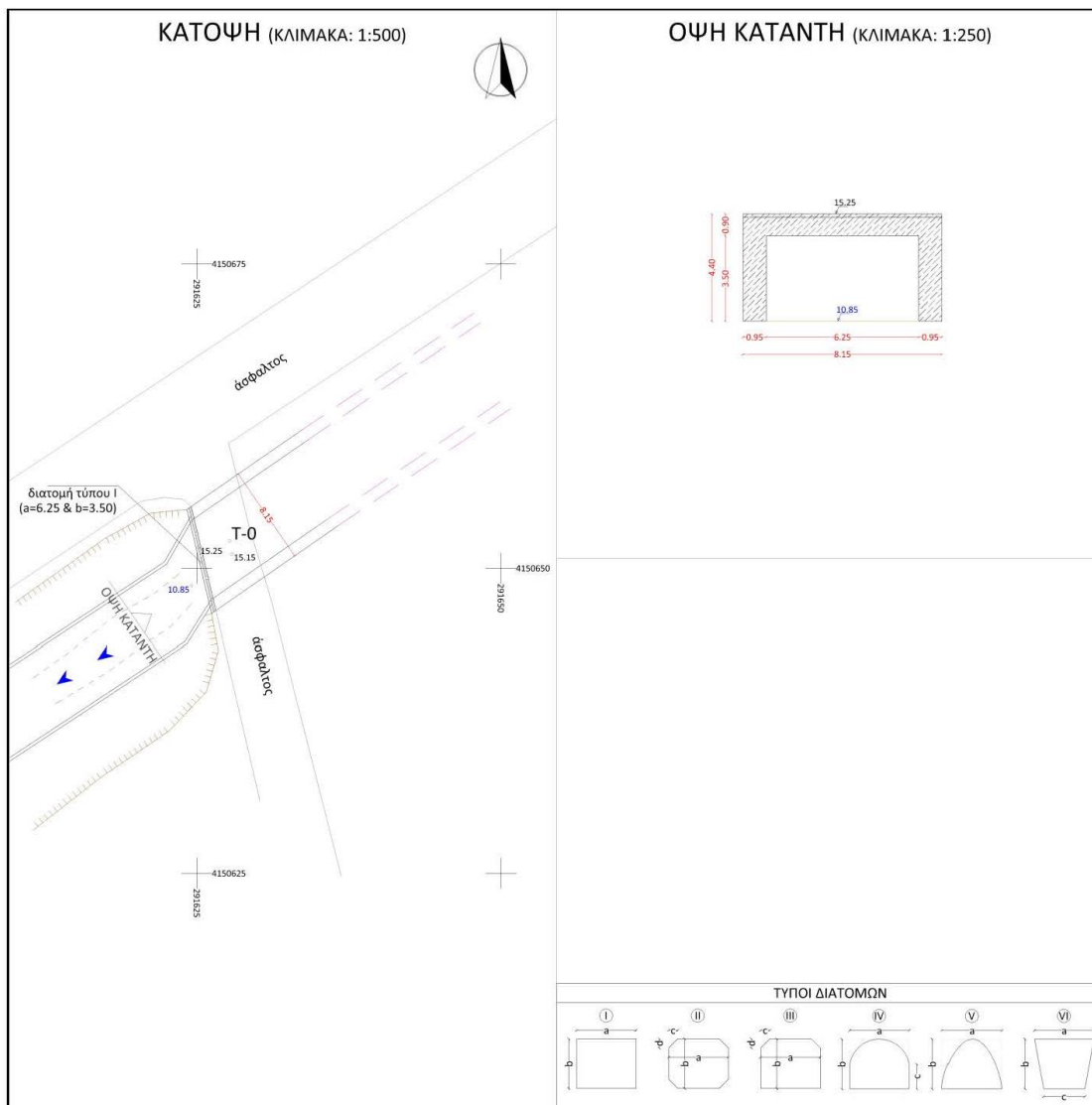




ΠΑΡΑΔΟΤΕΟ 1

Π8: Τοπογραφικές αποτυπώσεις τεχνικών έργων- διατομών

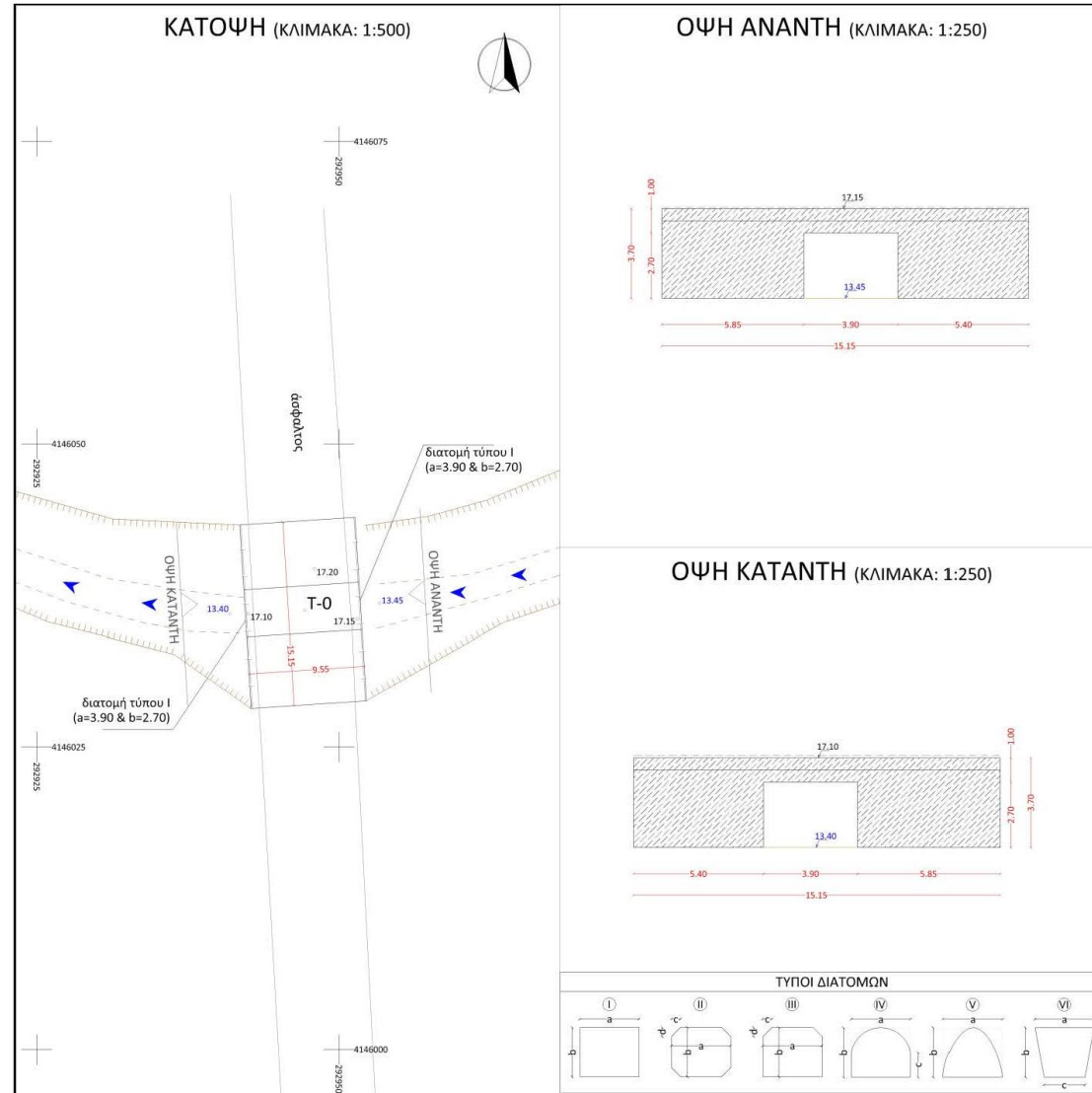
ΤΕΧΝΙΚΟ ΕΡΓΟ		ΟΧΕΤΟΣ	
ΠΕΡΙΓΡΑΦΗ			
ΚΩΔΙΚΟΣ ΕΡΓΟΥ		ΒΡΥΣΟΥΛΑ 1	
ΠΕΡΙΟΧΗ		ΖΑΧΑΡΩ ΗΛΕΙΑΣ	
ΥΔΑΤΟΡΕΜΑ		ΒΡΥΣΟΥΛΑ	
ΑΠΟΤΥΠΩΣΗ	Ημ/νια	13/02/2015	
	ΟΜΑΔΑ	ΜΠΟΥΝΙΑΣ ΤΙΜΟΛΕΩΝ	
X	291627.70	ΣΗΜΕΙΟ	
Y	4150652.26	T-1	
Z	15.15		
ΤΥΠΟΣ		ΚΙΒΩΤΟΕΙΔΗΣ	
ΥΛΙΚΟ ΚΑΤΑΣΚΕΥΗΣ		ΣΚΥΡΟΔΕΜΑ	
ΠΤΕΡΥΓΟΤΟΙΧΟΣ		ΝΑΙ	
ΔΙΑΣΤΑΣΕΙΣ (ΜxΠxΥ)		x	8.15 x 4.40
ΑΡΙΘΜΟΣ ΑΝΟΙΓΜΑΤΩΝ		1	
ΤΥΠΟΣ ΔΙΑΤΟΜΗΣ		I	
ΔΙΑΣΤΑΣΕΙΣ	a 6.25 b 3.50 c d		
ΑΝΑΝΤΗ	a b c d		
ΔΙΑΣΤΑΣΕΙΣ ΚΑΤΑΝΤΗ	a b c d		
ΑΝΑΝΤΗ			
ΥΨΟΜ. ΠΥΘΜΕΝΑ ΚΟΙΤΗΣ			
ΚΑΤΑΝΤΗ	Σκυρόδεμα		
ΥΨΟΜ. ΠΥΘΜΕΝΑ ΚΟΙΤΗΣ	Ελεύθερη		
	10.85	Διευθετημένη	
ΤΥΠΟΣ ΟΔΟΣΤΡΩΜΑΤΟΣ		άσφαλτος	
ΠΛΑΤΟΣ	4.25	ΥΨΟΜΕΤΡΟ	15.15
ΠΡΟΣΤΑΤΕΥΤΙΚΑ ΟΔΟΣ/ΤΟΣ		μεταλλικό στηθαίο	
ΥΨΟΣ ΠΡΟΣΤΑΤΕΥΤΙΚΩΝ		0.80	
ΦΩΤΟΓΡΑΦΙΕΣ	20150213_160351, 20150213_160409, 20150213_160451		



ΠΑΡΑΔΟΤΕΟ 1

Π8: Τοπογραφικές αποτυπώσεις τεχνικών έργων- διατομών

ΤΕΧΝΙΚΟ ΕΡΓΟ		ΟΧΕΤΟΣ	
ΠΕΡΙΓΡΑΦΗ			
ΚΩΔΙΚΟΣ ΕΡΓΟΥ		ΑΛΥΣΙΒΑ 0	
ΠΕΡΙΟΧΗ		ΝΕΟΧΩΡΙ ΗΛΕΙΑΣ	
ΥΔΑΤΟΡΕΜΑ		ΑΛΥΣΙΒΑ	
ΑΠΟΤΥΠΩΣΗ	Ημ/νια	13/02/2015	
	ΟΜΑΔΑ	ΜΠΟΥΝΙΑΣ ΤΙΜΟΛΕΩΝ	
Χ	292947.19	ΣΗΜΕΙΟ	
Υ	4146036.24	T-0	
Z	17.20		
ΤΥΠΟΣ		ΠΛΑΚΟΣΚΕΠΗΣ	
ΥΛΙΚΟ ΚΑΤΑΣΚΕΥΗΣ		ΣΚΥΡΟΔΕΜΑ	
ΠΤΕΡΥΓΟΤΟΙΧΟΣ		ΟΧΙ	
ΔΙΑΣΤΑΣΕΙΣ (ΜxΠxΥ)		9.55	x 15.15 x 3.70
ΑΡΙΘΜΟΣ ΑΝΟΙΓΜΑΤΩΝ		1	
ΤΥΠΟΣ ΔΙΑΤΟΜΗΣ		I	
ΔΙΑΣΤΑΣΕΙΣ	a 3.90 b 2.70 c d		
ΑΝΑΝΤΗ			
ΔΙΑΣΤΑΣΕΙΣ	a 3.90 b 2.70 c d		
ΚΑΤΑΝΤΗ			
ΑΝΑΝΤΗ	Φυσική		
ΥΨΟΜ. ΠΥΘΜΕΝΑ ΚΟΙΤΗΣ	Ελεύθερη		
	13.45 Μη Διευθετημένη		
ΚΑΤΑΝΤΗ	Φυσική		
ΥΨΟΜ. ΠΥΘΜΕΝΑ ΚΟΙΤΗΣ	Ελεύθερη		
	13.4 Μη Διευθετημένη		
ΤΥΠΟΣ ΟΔΟΣΤΡΩΜΑΤΟΣ	άσφαλτος		
ΠΛΑΤΟΣ	8.05	ΥΨΟΜΕΤΡΟ	17.20
ΠΡΟΣΤΑΤΕΥΤΙΚΑ ΟΔΟΣ/ΤΟΣ	κάγκελο		
ΥΨΟΣ ΠΡΟΣΤΑΤΕΥΤΙΚΩΝ	0.90		
ΦΩΤΟΓΡΑΦΙΕΣ	20150213_135544		



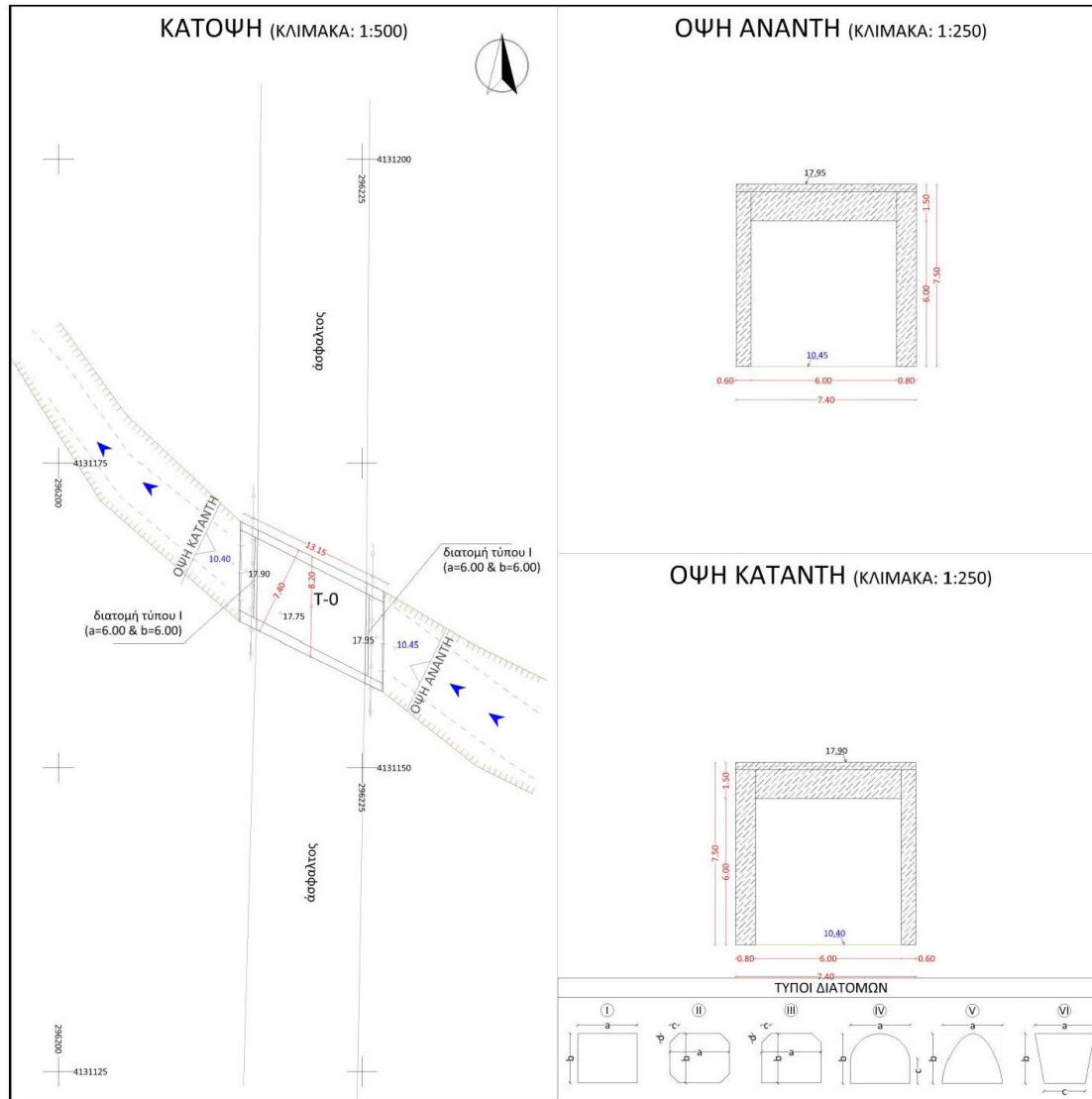
ΠΑΡΑΔΟΤΕΟ 1

Π8: Τοπογραφικές αποτυπώσεις τεχνικών έργων- διατομών

ΤΕΧΝΙΚΟ ΕΡΓΟ		ΟΧΕΤΟΣ
ΠΕΡΙΓΡΑΦΗ		
ΚΩΔΙΚΟΣ ΕΡΓΟΥ		ΠΡΑΞΕΡΗ 0
ΠΕΡΙΟΧΗ		ΚΑΛΟ ΝΕΡΟ ΜΕΣΣΗΝΙΑΣ
ΥΔΑΤΟΡΕΜΑ		ΠΡΑΞΕΡΗ
ΑΠΟΤΥΠΩΣΗ	Ημ/νια	12/02/2015
	ΟΜΑΔΑ	ΜΠΟΥΝΙΑΣ ΤΙΜΟΛΕΩΝ
Χ	296220.85	ΣΗΜΕΙΟ
Υ	4131163.22	T-0
Z	17.75	

ΤΥΠΟΣ		ΠΛΑΚΟΣΚΕΠΗΣ				
ΥΛΙΚΟ ΚΑΤΑΣΚΕΥΗΣ		ΣΚΥΡΟΔΕΜΑ				
ΠΤΕΡΥΓΟΤΟΙΧΟΣ		ΟΧΙ				
ΔΙΑΣΤΑΣΕΙΣ (ΜxΠxΥ)		13.15	x	8.20	x	7.50
ΑΡΙΘΜΟΣ ΑΝΟΙΓΜΑΤΩΝ		1				
ΤΥΠΟΣ ΔΙΑΤΟΜΗΣ		I				
ΔΙΑΣΤΑΣΕΙΣ	a	6.00	b	6.00	c	d
ΑΝΑΝΤΗ						
ΔΙΑΣΤΑΣΕΙΣ	a	6.00	b	6.00	c	d
ΚΑΤΑΝΤΗ						
ΑΝΑΝΤΗ	Φυσική					
ΥΨΟΜ. ΠΥΘΜΕΝΑ ΚΟΙΤΗΣ	Ελεύθερη					
	10.45	Μη Διευθετημένη				
ΚΑΤΑΝΤΗ	Φυσική					
ΥΨΟΜ. ΠΥΘΜΕΝΑ ΚΟΙΤΗΣ	Μπαζωμένη					
	10.4	Μη Διευθετημένη				
ΤΥΠΟΣ ΟΔΟΣΤΡΩΜΑΤΟΣ		άσφαλτος				
ΠΛΑΤΟΣ	9.00	ΥΨΟΜΕΤΡΟ	17.75			
ΠΡΟΣΤΑΤΕΥΤΙΚΑ ΟΔΟΣ/ΤΟΣ		μεταλλικό στηθαίο				
ΥΨΟΣ ΠΡΟΣΤΑΤΕΥΤΙΚΩΝ		0.70				

ΦΩΤΟΓΡΑΦΙΕΣ	20150212_162301, 20150212_162344, 20150212_161027
-------------	--



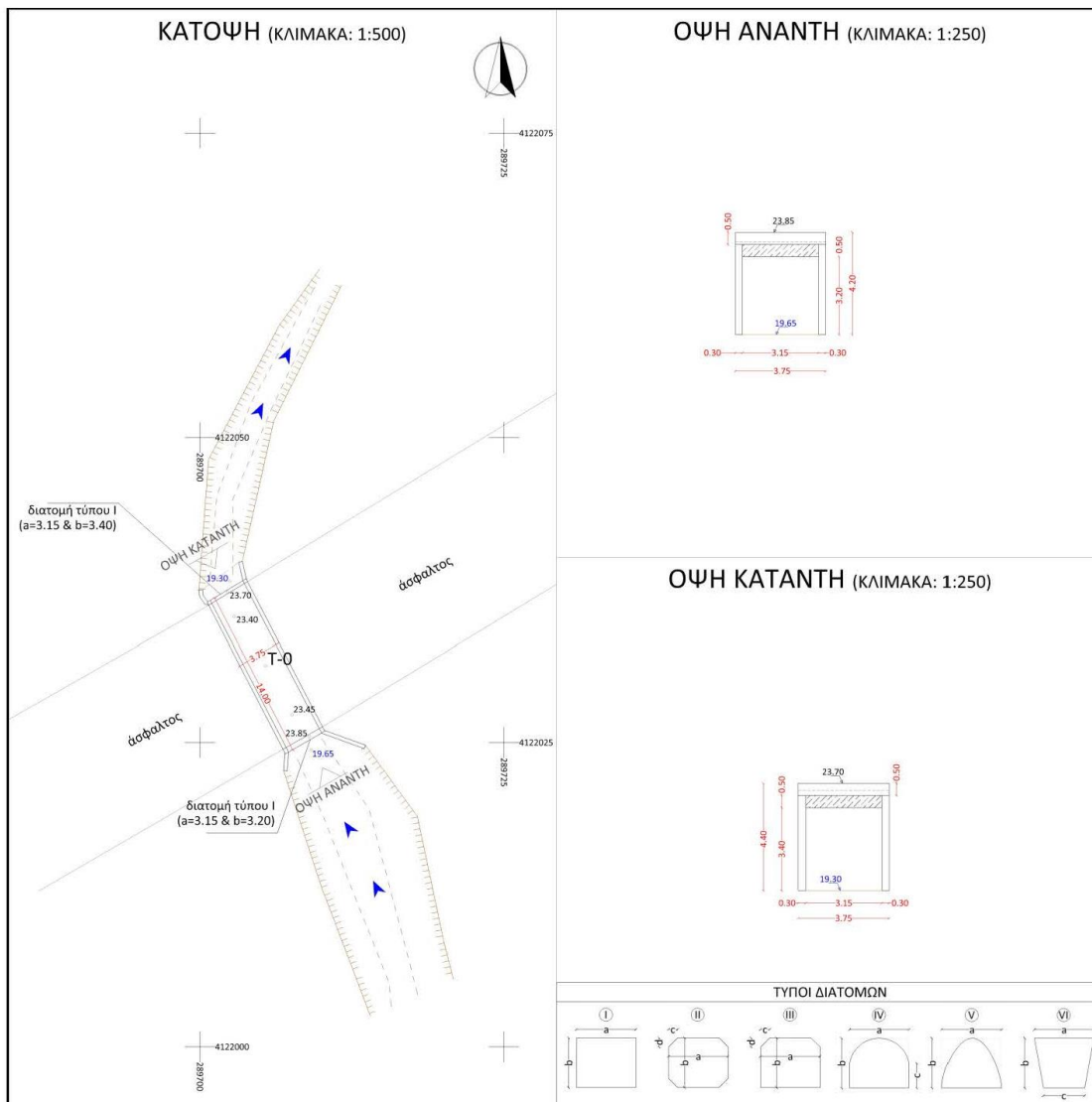
ΠΑΡΑΔΟΤΕΟ 1

Π8: Τοπογραφικές αποτυπώσεις τεχνικών έργων- διατομών

ΤΕΧΝΙΚΟ ΕΡΓΟ		ΟΧΕΤΟΣ
ΠΕΡΙΓΡΑΦΗ		
ΚΩΔΙΚΟΣ ΕΡΓΟΥ		ΕΟ 0
ΠΕΡΙΟΧΗ		ΚΥΠΑΡΙΣΣΙΑ ΜΕΣΣΗΝΙΑΣ
ΥΔΑΤΟΡΕΜΑ		
ΑΠΟΤΥΠΩΣΗ	Ημ/νια	12/02/2015
	ΟΜΑΔΑ	ΜΠΟΥΝΙΑΣ ΤΙΜΟΛΕΩΝ
Χ	289705.38	ΣΗΜΕΙΟ
Υ	4122031.28	T-0
Ζ	23.45	

ΤΥΠΟΣ		ΠΛΑΚΟΣΚΕΠΗΣ	
ΥΛΙΚΟ ΚΑΤΑΣΚΕΥΗΣ		ΣΚΥΡΟΔΕΜΑ	
ΠΤΕΡΥΓΟΤΟΙΧΟΣ		Όχι	
ΔΙΑΣΤΑΣΕΙΣ (ΜxΠxΥ)		14.00	x 3.75 x 4.40
ΑΡΙΘΜΟΣ ΑΝΟΙΓΜΑΤΩΝ		1	
ΤΥΠΟΣ ΔΙΑΤΟΜΗΣ		I	
ΔΙΑΣΤΑΣΕΙΣ	a 3.15 b 3.20 c d		
ΑΝΑΝΤΗ			
ΔΙΑΣΤΑΣΕΙΣ	a 3.15 b 3.40 c d		
ΚΑΤΑΝΤΗ			
ΑΝΑΝΤΗ	Φυσική		
ΥΨΟΜ. ΠΥΘΜΕΝΑ ΚΟΙΤΗΣ	Ελεύθερη		
	19.65	Μη Διευθετημένη	
ΚΑΤΑΝΤΗ	Σκυρόδεμα		
ΥΨΟΜ. ΠΥΘΜΕΝΑ ΚΟΙΤΗΣ	Ελεύθερη		
	19.3	Μη Διευθετημένη	
ΤΥΠΟΣ ΟΔΟΣΤΡΩΜΑΤΟΣ	άσφαλτος		
ΠΛΑΤΟΣ	13.30	ΥΨΟΜΕΤΡΟ	23.45
ΠΡΟΣΤΑΤΕΥΤΙΚΑ ΟΔΟΣ/ΤΟΣ	σκυρόδεμα		
ΥΨΟΣ ΠΡΟΣΤΑΤΕΥΤΙΚΩΝ	0.50		

ΦΩΤΟΓΡΑΦΙΕΣ	20150212_171241, 20150212_172250, 20150212_172320
-------------	--



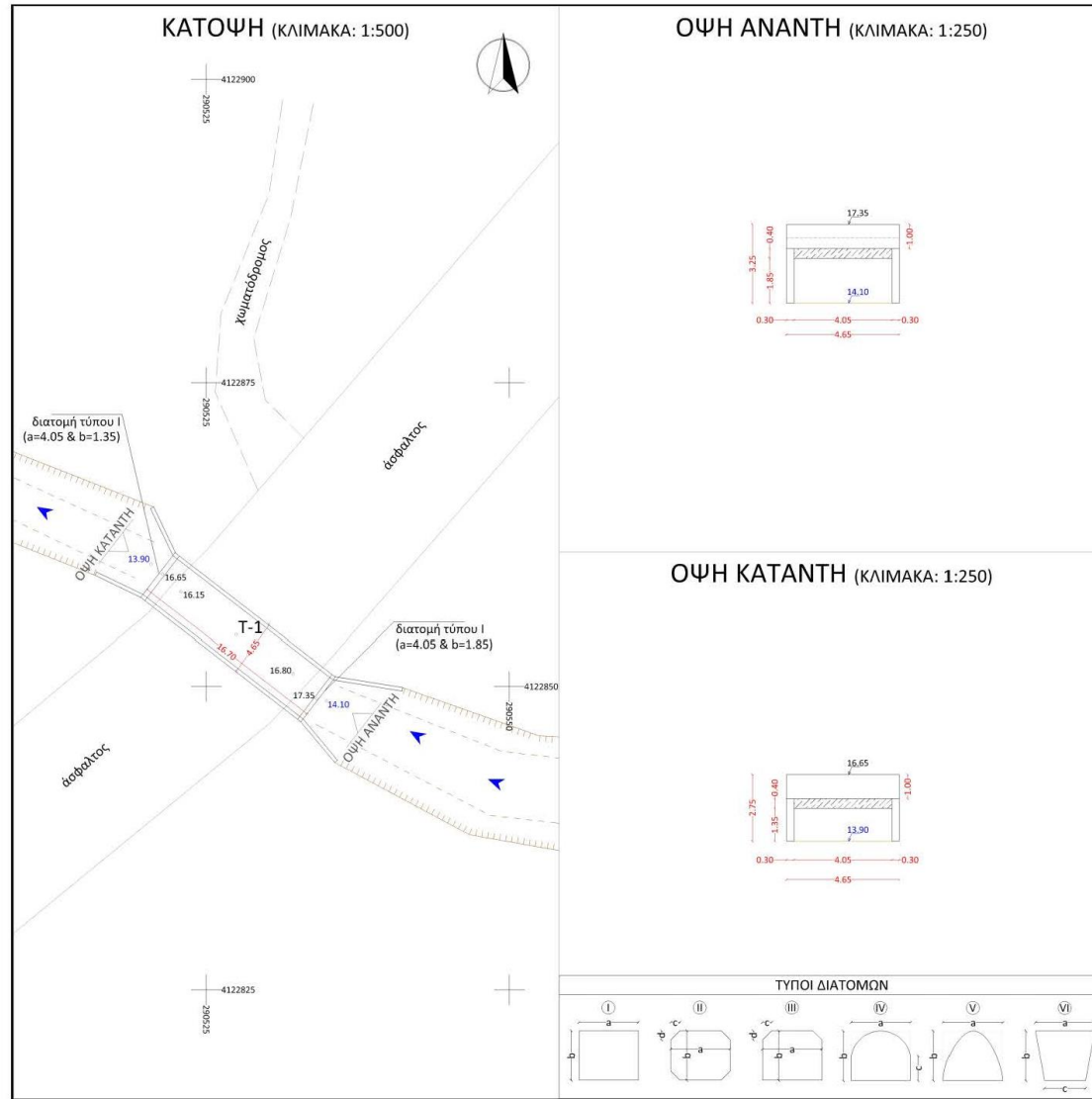
ΠΑΡΑΔΟΤΕΟ 1

Π8: Τοπογραφικές αποτυπώσεις τεχνικών έργων- διατομών

ΤΕΧΝΙΚΟ ΕΡΓΟ		ΟΧΕΤΟΣ
ΠΕΡΙΓΡΑΦΗ		
ΚΩΔΙΚΟΣ ΕΡΓΟΥ		ΕΟ 1
ΠΕΡΙΟΧΗ		ΚΥΠΑΡΙΣΣΙΑ ΜΕΣΣΗΝΙΑΣ
ΥΔΑΤΟΡΕΜΑ		
ΑΠΟΤΥΠΩΣΗ	Ημ/νια	12/02/2015
	ΟΜΑΔΑ	ΜΠΟΥΝΙΑΣ ΤΙΜΟΛΕΩΝ
Χ	290527.47	ΣΗΜΕΙΟ
Υ	4122854.26	T-1
Z	16.48	

ΤΥΠΟΣ		ΠΛΑΚΟΣΚΕΠΗΣ				
ΥΛΙΚΟ ΚΑΤΑΣΚΕΥΗΣ		ΣΚΥΡΟΔΕΜΑ				
ΠΤΕΡΥΓΟΤΟΙΧΟΣ		ΝΑΙ				
ΔΙΑΣΤΑΣΕΙΣ (ΜκΠκΥ)		16.70	x	4.65	x	3.25
ΑΡΙΘΜΟΣ ΑΝΟΙΓΜΑΤΩΝ		1				
ΤΥΠΟΣ ΔΙΑΤΟΜΗΣ		I				
ΔΙΑΣΤΑΣΕΙΣ	a	4.05	b	1.85	c	d
ΑΝΑΝΤΗ						
ΔΙΑΣΤΑΣΕΙΣ	a	4.05	b	1.35	c	d
ΚΑΤΑΝΤΗ						
ΑΝΑΝΤΗ	Πέτρα					
ΥΨΟΜ. ΠΥΘΜΕΝΑ ΚΟΙΤΗΣ	Ελεύθερη					
	14.1	Μη Διευθετημένη				
ΚΑΤΑΝΤΗ	Πέτρα					
ΥΨΟΜ. ΠΥΘΜΕΝΑ ΚΟΙΤΗΣ	Ελεύθερη					
	13.9	Μη Διευθετημένη				
ΤΥΠΟΣ ΟΔΟΣΤΡΩΜΑΤΟΣ		άσφαλτος				
ΠΛΑΤΟΣ	13.50	ΥΨΟΜΕΤΡΟ	16.48			
ΠΡΟΣΤΑΤΕΥΤΙΚΑ ΟΔΟΣ/ΤΟΣ		σκυρόδεμα				
ΥΨΟΣ ΠΡΟΣΤΑΤΕΥΤΙΚΩΝ		1.00				

ΦΩΤΟΓΡΑΦΙΕΣ	20150212_165954, 20150212_170021, 20150212_170049
-------------	--



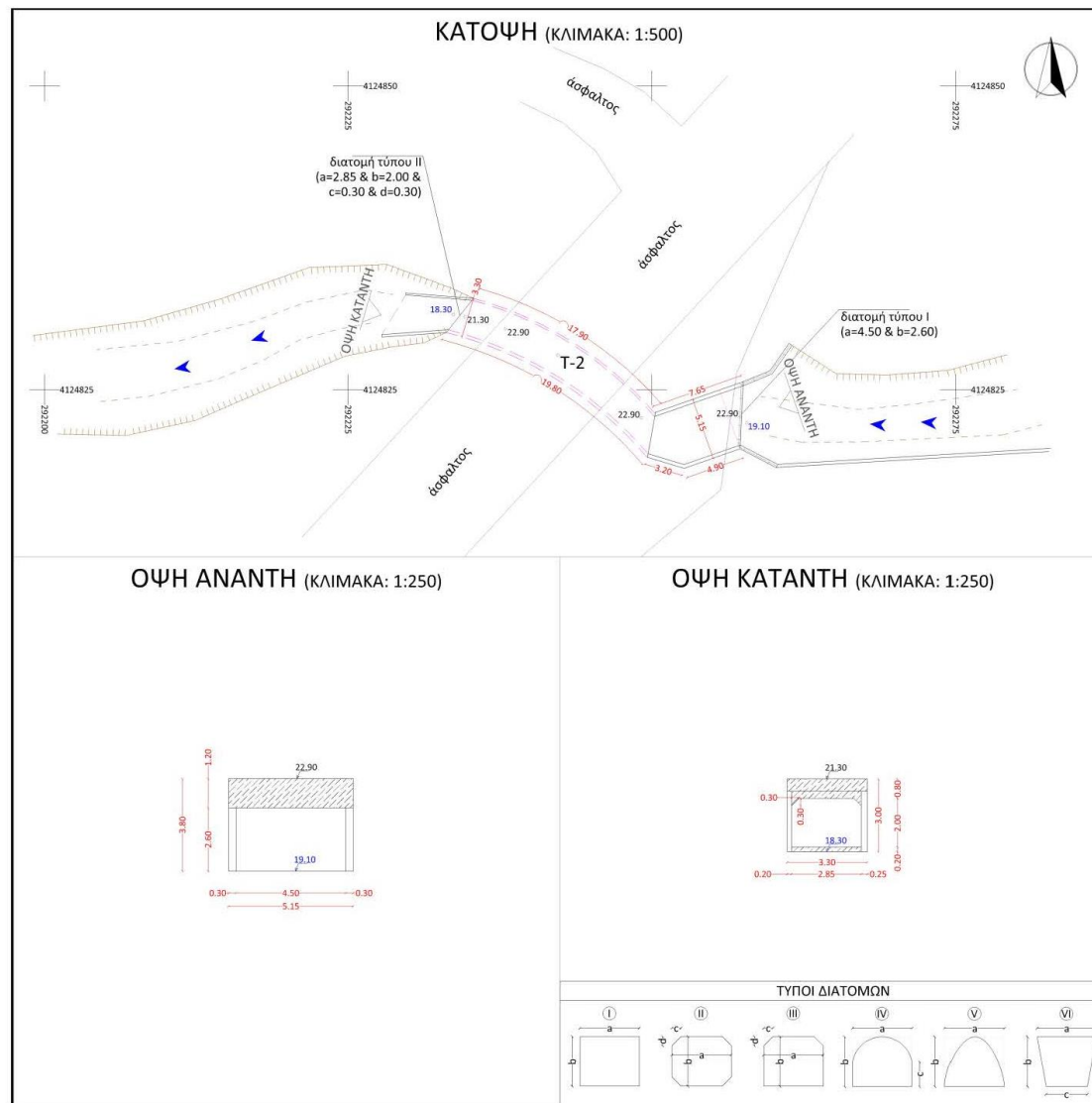
ΠΑΡΑΔΟΤΕΟ 1

Π8: Τοπογραφικές αποτυπώσεις τεχνικών έργων- διατομών

ΤΕΧΝΙΚΟ ΕΡΓΟ		ΟΧΕΤΟΣ
ΠΕΡΙΓΡΑΦΗ		
ΚΩΔΙΚΟΣ ΕΡΓΟΥ		ΕΟ 2
ΠΕΡΙΟΧΗ		ΚΥΠΑΡΙΣΣΙΑ ΜΕΣΣΗΝΙΑΣ
ΥΔΑΤΟΡΕΜΑ		
ΑΠΟΤΥΠΩΣΗ	Ημ/νια	12/02/2015
	ΟΜΑΔΑ	ΜΠΟΥΝΙΑΣ ΤΙΜΟΛΕΩΝ
Χ	292242.27	ΣΗΜΕΙΟ
Υ	4124827.86	T-2
Z	22.90	

ΤΥΠΟΣ		ΚΙΒΩΤΟΕΙΔΗΣ						
ΥΛΙΚΟ ΚΑΤΑΣΚΕΥΗΣ		ΣΚΥΡΟΔΕΜΑ						
ΠΤΕΡΥΓΟΤΟΙΧΟΣ		ΝΑΙ						
ΔΙΑΣΤΑΣΕΙΣ (ΜxΠxΥ)		27.70	x 5.15	x 3.80				
ΑΡΙΘΜΟΣ ΑΝΟΙΓΜΑΤΩΝ		1						
ΤΥΠΟΣ ΔΙΑΤΟΜΗΣ		I-II						
ΔΙΑΣΤΑΣΕΙΣ	a	4.50	b	2.60	c		d	
ΑΝΑΝΤΗ								
ΔΙΑΣΤΑΣΕΙΣ	a	2.85	b	2.00	c	0.30	d	0.30
ΚΑΤΑΝΤΗ								
ΑΝΑΝΤΗ			Σκυρόδεμα					
ΥΨΟΜ. ΠΥΘΜΕΝΑ ΚΟΙΤΗΣ	19.1		Μη Διευθετημένη					
ΚΑΤΑΝΤΗ			Σκυρόδεμα					
ΥΨΟΜ. ΠΥΘΜΕΝΑ ΚΟΙΤΗΣ	18.3		Μη Διευθετημένη					
ΤΥΠΟΣ ΟΔΟΣΤΡΩΜΑΤΟΣ			άσφαλτος					
ΠΛΑΤΟΣ	10.90	ΥΨΟΜΕΤΡΟ	22.90					
ΠΡΟΣΤΑΤΕΥΤΙΚΑ ΟΔΟΣ/ΤΟΣ			κάγκελο					
ΥΨΟΣ ΠΡΟΣΤΑΤΕΥΤΙΚΩΝ			1.00					

ΦΩΤΟΓΡΑΦΙΕΣ	20150212_163717, 20150212_165502, 20150212_163607
-------------	---



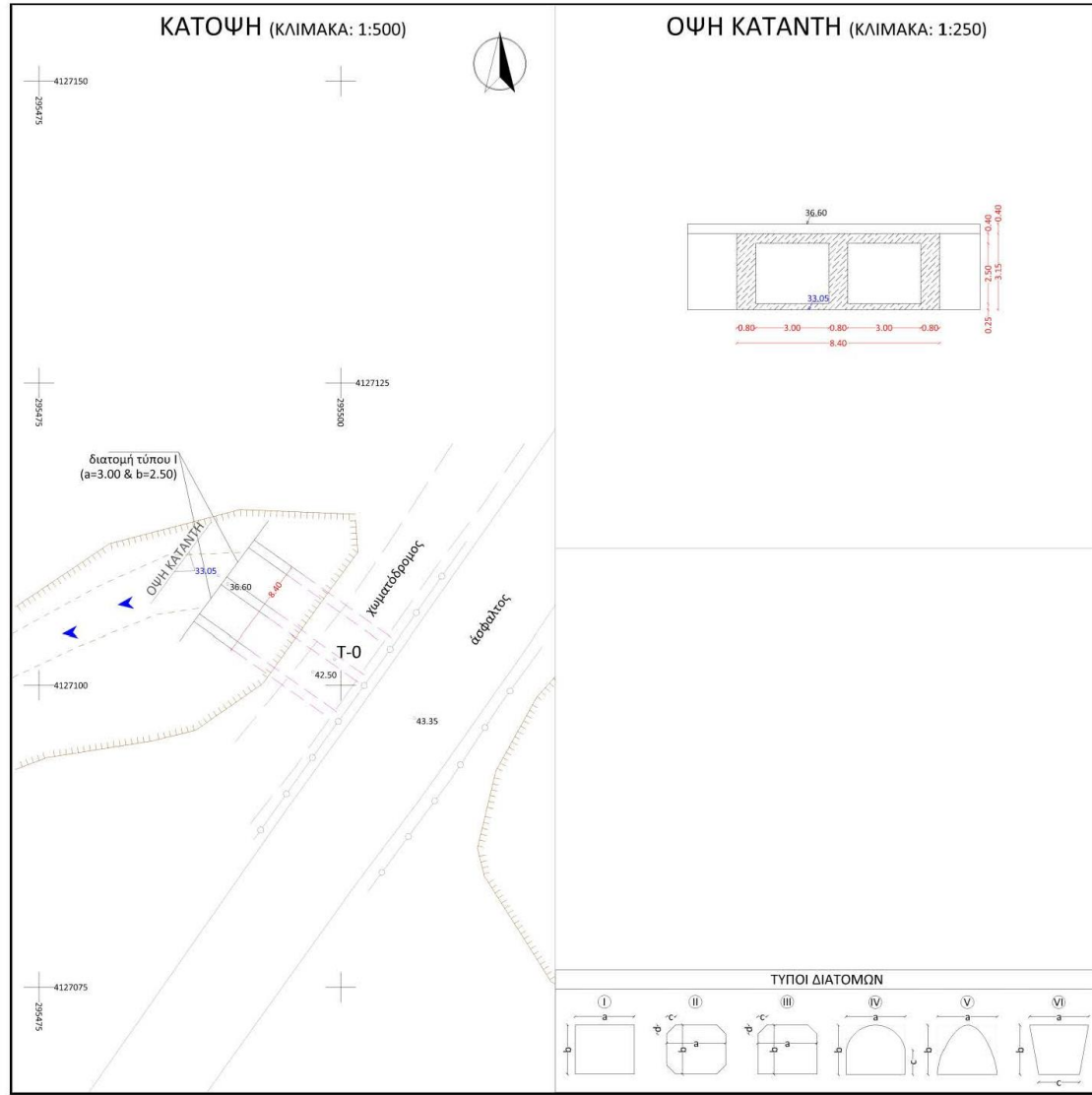
ΠΑΡΑΔΟΤΕΟ 1

Π8: Τοπογραφικές αποτυπώσεις τεχνικών έργων- διατομών

ΤΕΧΝΙΚΟ ΕΡΓΟ		ΟΧΕΤΟΣ
ΠΕΡΙΓΡΑΦΗ		
ΚΩΔΙΚΟΣ ΕΡΓΟΥ		ΜΑΥΡΗ ΛΙΜΝΑ 0
ΠΕΡΙΟΧΗ		ΚΥΠΑΡΙΣΣΙΑ ΜΕΣΣΗΝΙΑΣ
ΥΔΑΤΟΡΕΜΑ		ΜΑΥΡΗ ΛΙΜΝΑ
ΑΠΟΤΥΠΩΣΗ	Ημ/νια	13/02/2015
	ΟΜΑΔΑ	ΜΠΟΥΝΙΑΣ ΤΙΜΟΛΕΩΝ
Χ	295499.50	ΣΗΜΕΙΟ
Υ	4127102.18	T-0
Ζ	42.50	

ΤΥΠΟΣ		ΠΛΑΚΟΣΚΕΠΗΣ				
ΥΛΙΚΟ ΚΑΤΑΣΚΕΥΗΣ		ΣΚΥΡΟΔΕΜΑ				
ΠΤΕΡΥΓΟΤΟΙΧΟΣ		ΟΧΙ				
ΔΙΑΣΤΑΣΕΙΣ (ΜxΠxΥ)		x	8.40	x	3.15	
ΑΡΙΘΜΟΣ ΑΝΟΙΓΜΑΤΩΝ		2				
ΤΥΠΟΣ ΔΙΑΤΟΜΗΣ		I				
ΔΙΑΣΤΑΣΕΙΣ	a	b	c	d		
ΑΝΑΝΤΗ						
ΔΙΑΣΤΑΣΕΙΣ	a	3.00	b	2.50	c	d
ΚΑΤΑΝΤΗ						
ΑΝΑΝΤΗ						
ΥΨΟΜ. ΠΥΘΜΕΝΑ ΚΟΙΤΗΣ						
ΚΑΤΑΝΤΗ		Φυσική				
ΥΨΟΜ. ΠΥΘΜΕΝΑ ΚΟΙΤΗΣ		Ελεύθερη				
33.05		Μη Διευθετημένη				
ΤΥΠΟΣ ΟΔΟΣΤΡΩΜΑΤΟΣ		χώμα				
ΠΛΑΤΟΣ	4.50	ΥΨΟΜΕΤΡΟ	42.50			
ΠΡΟΣΤΑΤΕΥΤΙΚΑ ΟΔΟΣ/ΤΟΣ		μεταλλικό στηθαίο				
ΥΨΟΣ ΠΡΟΣΤΑΤΕΥΤΙΚΩΝ		0.70				

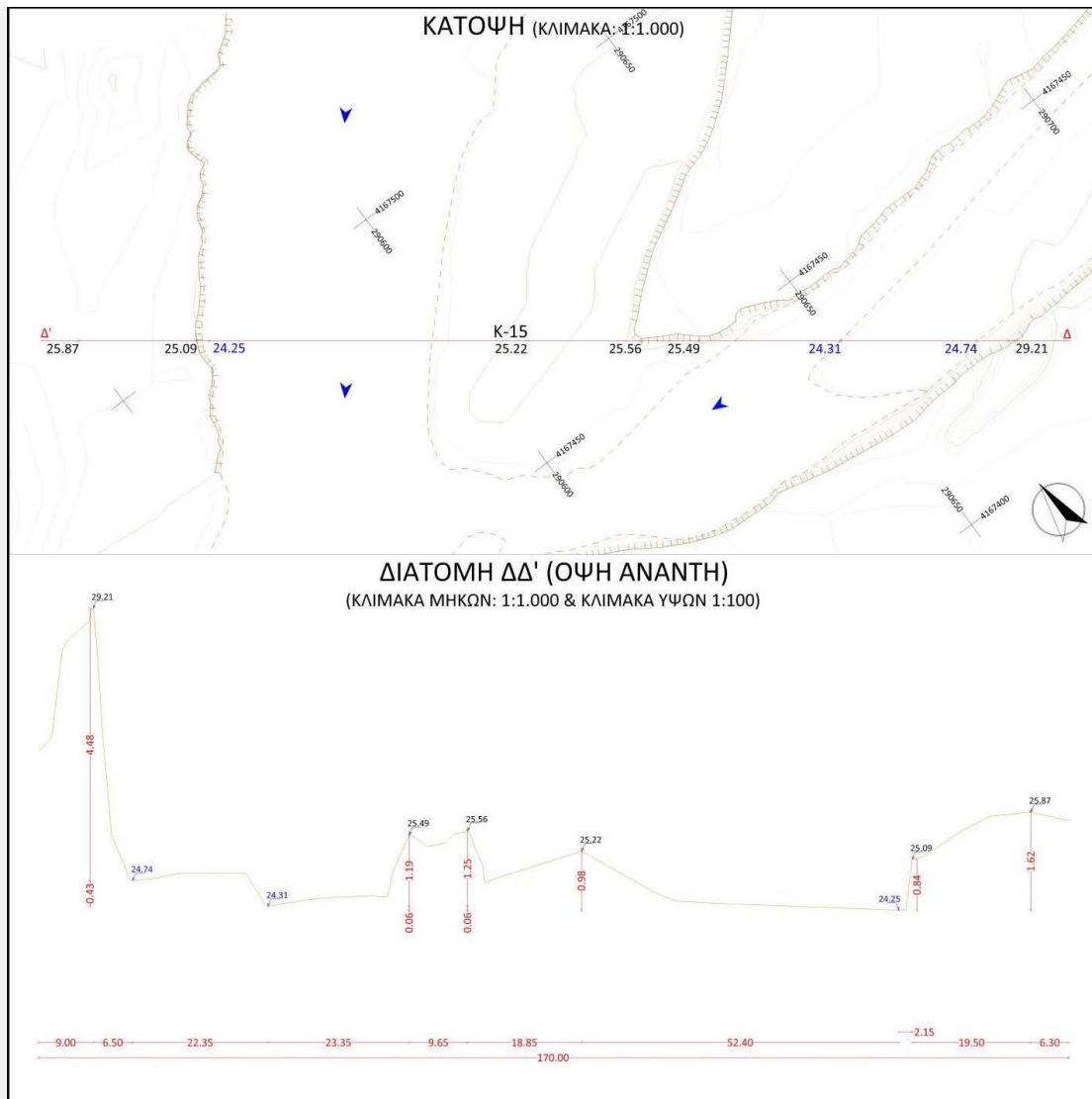
ΦΩΤΟΓΡΑΦΙΕΣ	20150213_100520, 20150213_100636, 20150213_100856
-------------	--



ΠΑΡΑΔΟΤΕΟ 1

Π8: Τοπογραφικές αποτυπώσεις τεχνικών έργων- διατομών

ΤΕΧΝΙΚΟ ΕΡΓΟ		ΚΟΙΤΗ
ΠΕΡΙΓΡΑΦΗ		
ΚΩΔΙΚΟΣ ΕΡΓΟΥ		ΑΛΦΕΙΟΣ Κ15
ΠΕΡΙΟΧΗ		ΑΡΧΑΙΑ ΟΛΥΜΠΙΑ ΗΛΕΙΑΣ
ΥΔΑΤΟΡΕΜΑ		ΑΛΦΕΙΟΣ
ΑΠΟΤΥΠΩΣΗ	Ημ/νια	14/02/2015
	ΟΜΑΔΑ	ΜΠΟΥΝΙΑΣ ΤΙΜΟΛΕΩΝ
Χ	290609.37	ΣΗΜΕΙΟ
Υ	4167468.15	Κ-15
Z	24.25	



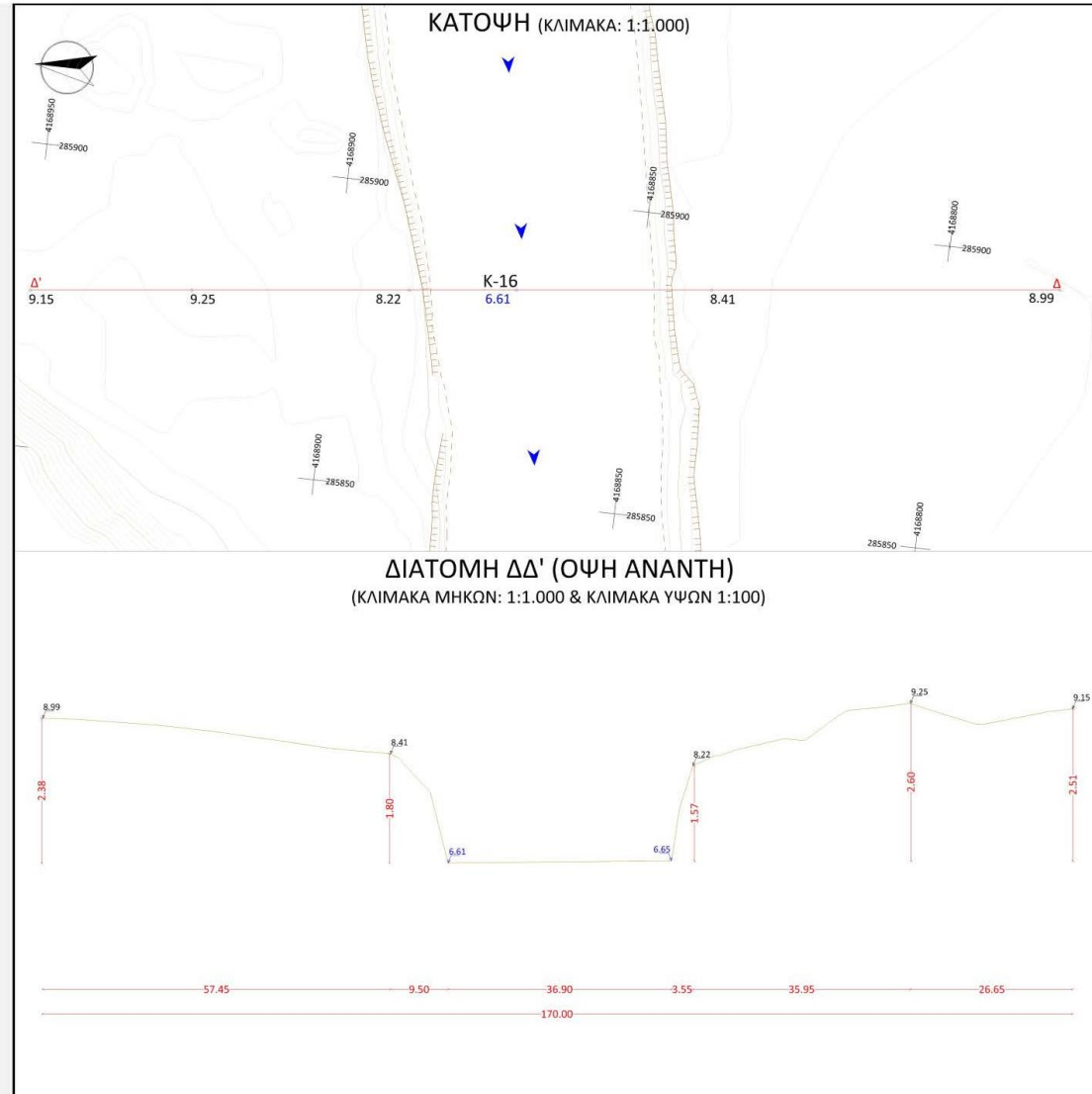
ΦΩΤΟΓΡΑΦΙΕΣ	20150214_134818, 20150214_134833, 20150214_134900
-------------	--



ΠΑΡΑΔΟΤΕΟ 1

Π8: Τοπογραφικές αποτυπώσεις τεχνικών έργων- διατομών

ΤΕΧΝΙΚΟ ΕΡΓΟ		ΚΟΙΤΗ
ΠΕΡΙΓΡΑΦΗ		
ΚΩΔΙΚΟΣ ΕΡΓΟΥ		ΑΛΦΕΙΟΣ Κ16
ΠΕΡΙΟΧΗ		ΦΛΟΚΑΣ ΗΛΕΙΑΣ
ΥΔΑΤΟΡΕΜΑ		ΑΛΦΕΙΟΣ
ΑΠΟΤΥΠΩΣΗ	Ημ/νια	14/02/2015
	ΟΜΑΔΑ	ΜΠΟΥΝΙΑΣ ΤΙΜΟΛΕΩΝ
Χ	285884.81	ΣΗΜΕΙΟ
Υ	4168870.21	Κ-16
Ζ	6.61	

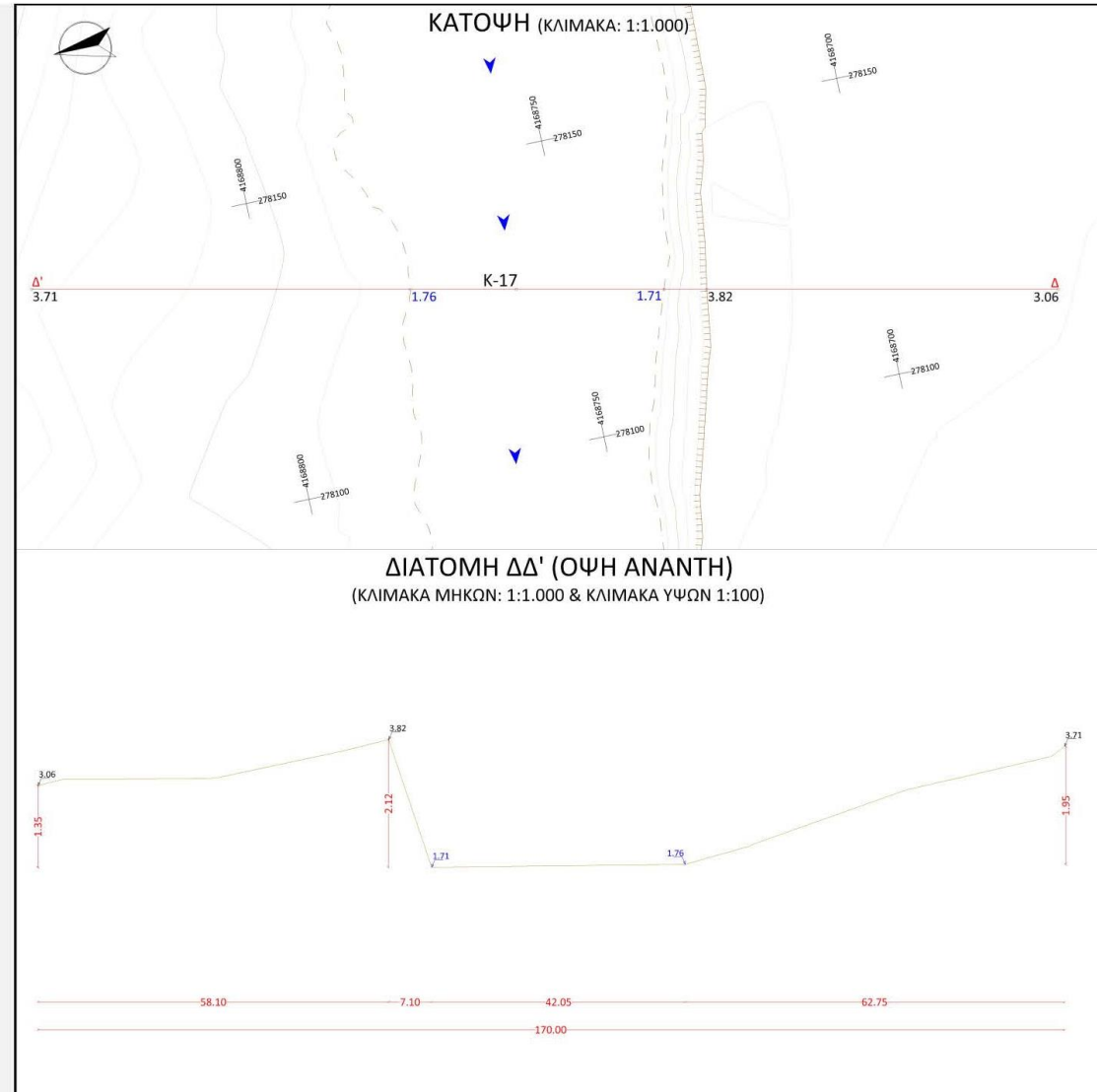


ΦΩΤΟΓΡΑΦΙΕΣ	20150214_132342, 20150214_132346, 20150214_132354
-------------	--

ΠΑΡΑΔΟΤΕΟ 1

Π8: Τοπογραφικές αποτυπώσεις τεχνικών έργων- διατομών

ΤΕΧΝΙΚΟ ΕΡΓΟ		ΚΟΙΤΗ
ΠΕΡΙΓΡΑΦΗ		
ΚΩΔΙΚΟΣ ΕΡΓΟΥ		ΑΛΦΕΙΟΣ Κ17
ΠΕΡΙΟΧΗ		ΕΠΙΤΑΛΙΟ ΗΛΕΙΑΣ
ΥΔΑΤΟΡΕΜΑ		ΑΛΦΕΙΟΣ
ΑΠΟΤΥΠΩΣΗ	Ημ/νια	14/02/2015
	ΟΜΑΔΑ	ΜΠΟΥΝΙΑΣ ΤΙΜΟΛΕΩΝ
Χ	278126.84	ΣΗΜΕΙΟ
Υ	4168759.15	Κ-17
Ζ	1.71	

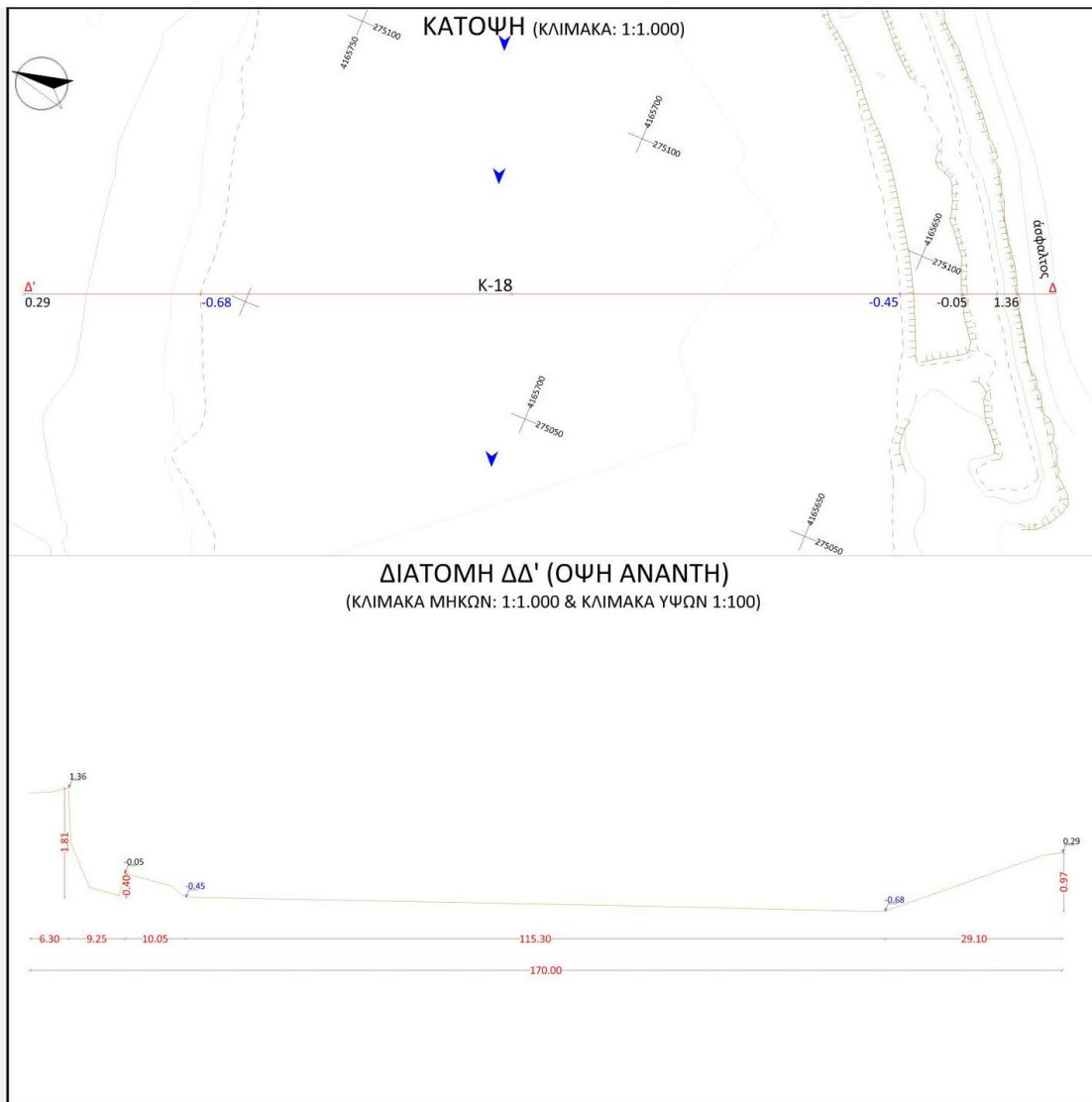


ΦΩΤΟΓΡΑΦΙΕΣ	20150214_115310, 20150214_115319, 20150214_115301
-------------	---

ΠΑΡΑΔΟΤΕΟ 1

Π8: Τοπογραφικές αποτυπώσεις τεχνικών έργων- διατομών

ΤΕΧΝΙΚΟ ΕΡΓΟ		ΚΟΙΤΗ
ΠΕΡΙΓΡΑΦΗ		
ΚΩΔΙΚΟΣ ΕΡΓΟΥ		ΑΛΦΕΙΟΣ Κ18
ΠΕΡΙΟΧΗ		ΕΠΙΤΑΛΙΟ ΗΛΕΙΑΣ
ΥΔΑΤΟΡΕΜΑ		ΑΛΦΕΙΟΣ
ΑΠΟΤΥΠΩΣΗ	Ημ/νια	14/02/2015
	ΟΜΑΔΑ	ΜΠΟΥΝΙΑΣ ΤΙΜΟΛΕΩΝ
X	275068.05	ΣΗΜΕΙΟ
Y	4165709.96	Κ-18
Z	-0.68	

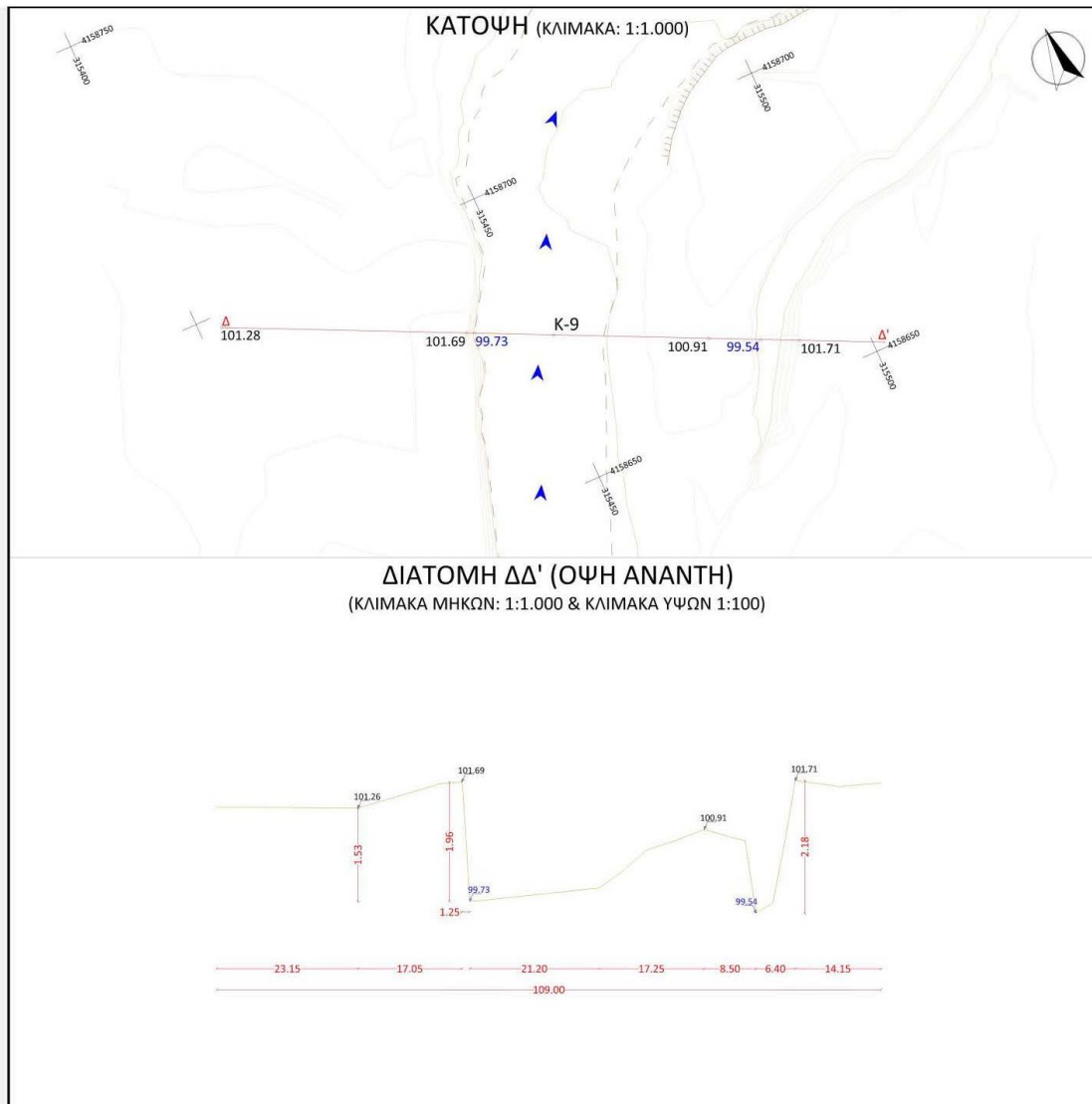


ΦΩΤΟΓΡΑΦΙΕΣ	20150214_114327, 20150214_114329, 20150214_114325
-------------	---

ΠΑΡΑΔΟΤΕΟ 1

Π8: Τοπογραφικές αποτυπώσεις τεχνικών έργων- διατομών

ΤΕΧΝΙΚΟ ΕΡΓΟ		ΚΟΙΤΗ
ΠΕΡΙΓΡΑΦΗ		
ΚΩΔΙΚΟΣ ΕΡΓΟΥ		ΑΛΦΕΙΟΣ Κ9
ΠΕΡΙΟΧΗ		ΑΝΔΡΙΤΣΑΙΝΑ ΗΛΕΙΑΣ
ΥΔΑΤΟΡΕΜΑ		ΑΛΦΕΙΟΣ
ΑΠΟΤΥΠΩΣΗ	Ημ/νια	14/02/2015
	ΟΜΑΔΑ	ΜΠΟΥΝΙΑΣ ΤΙΜΟΛΕΩΝ
Χ	315452.77	ΣΗΜΕΙΟ
Υ	4158674.30	Κ-9
Ζ	99.54	

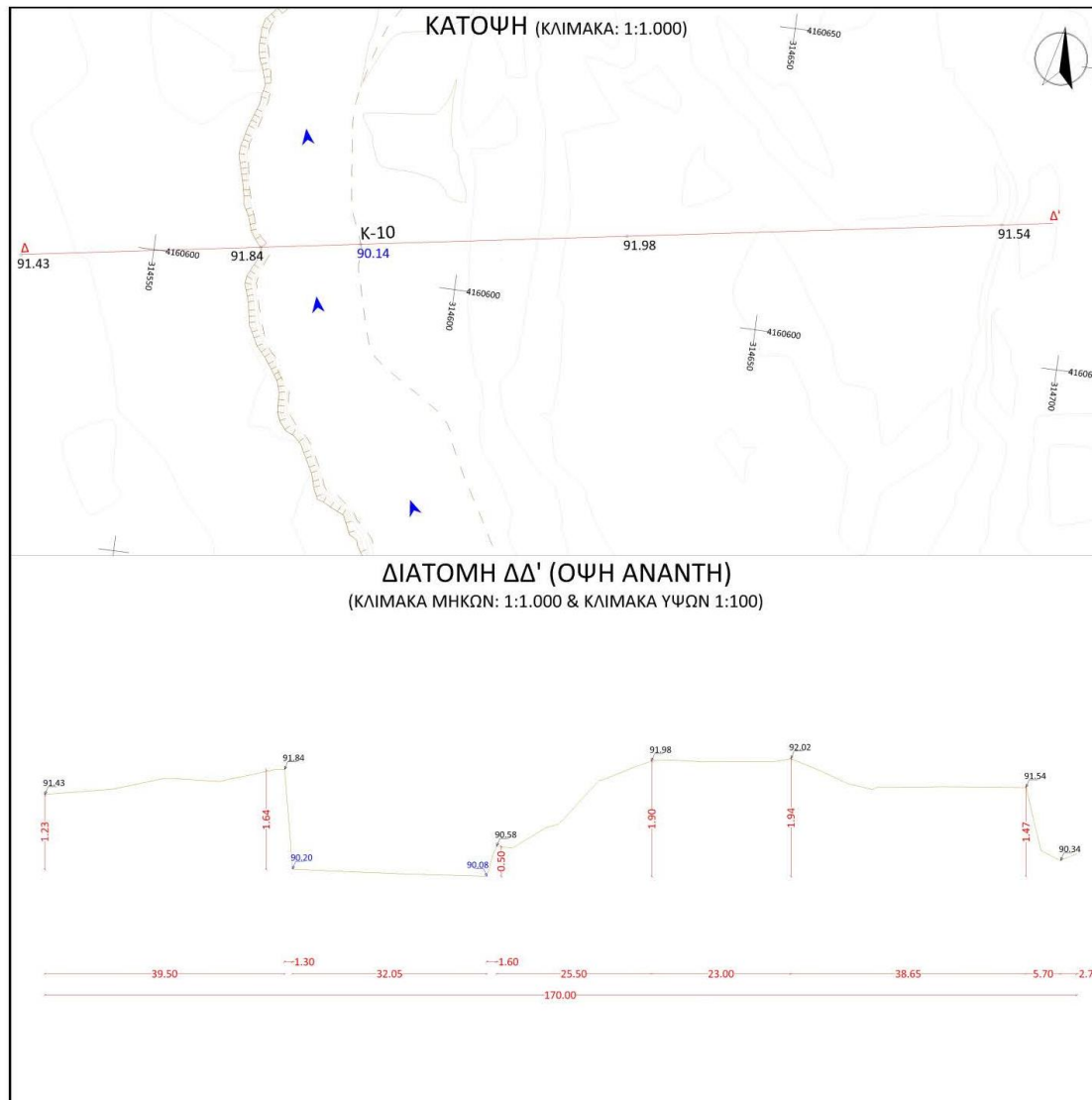


ΦΩΤΟΓΡΑΦΙΕΣ	20150214_165001, 20150214_165004, 20150214_164759
-------------	--

ΠΑΡΑΔΟΤΕΟ 1

Π8: Τοπογραφικές αποτυπώσεις τεχνικών έργων- διατομών

ΤΕΧΝΙΚΟ ΕΡΓΟ		ΚΟΙΤΗ
ΠΕΡΙΓΡΑΦΗ		
ΚΩΔΙΚΟΣ ΕΡΓΟΥ		ΑΛΦΕΙΟΣ Κ10
ΠΕΡΙΟΧΗ		ΑΝΔΡΙΤΣΑΙΝΑ ΗΛΕΙΑΣ
ΥΔΑΤΟΡΕΜΑ		ΑΛΦΕΙΟΣ
ΑΠΟΤΥΠΩΣΗ	Ημ/νια	14/02/2015
	ΟΜΑΔΑ	ΜΠΟΥΝΙΑΣ ΤΙΜΟΛΕΩΝ
X	314583.70	ΣΗΜΕΙΟ
Y	4160605.36	K-10
Z	90.08	

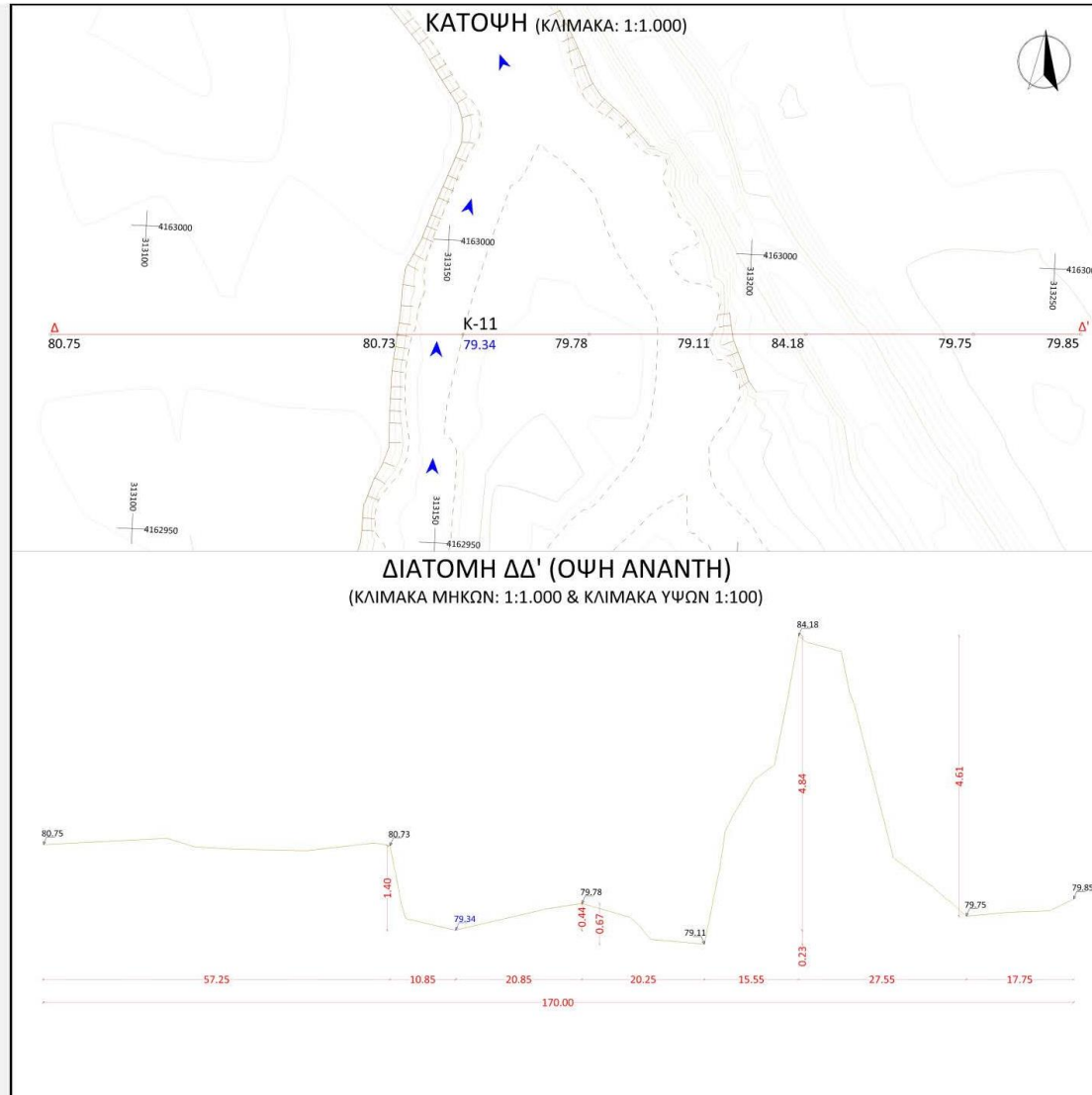


ΦΩΤΟΓΡΑΦΙΕΣ	20150214_163057, 20150214_163059, 20150214_163109
-------------	--

ΠΑΡΑΔΟΤΕΟ 1

Π8: Τοπογραφικές αποτυπώσεις τεχνικών έργων- διατομών

ΤΕΧΝΙΚΟ ΕΡΓΟ		ΚΟΙΤΗ
ΠΕΡΙΓΡΑΦΗ		
ΚΩΔΙΚΟΣ ΕΡΓΟΥ		ΑΛΦΕΙΟΣ Κ11
ΠΕΡΙΟΧΗ		ΑΝΔΡΙΤΣΑΙΝΑ ΗΛΕΙΑΣ
ΥΔΑΤΟΡΕΜΑ		ΑΛΦΕΙΟΣ
ΑΠΟΤΥΠΩΣΗ	Ημ/νια	14/02/2015
	ΟΜΑΔΑ	ΜΠΟΥΝΙΑΣ ΤΙΜΟΛΕΩΝ
Χ	313153.06	ΣΗΜΕΙΟ
Υ	4162984.60	Κ-11
Ζ	79.34	

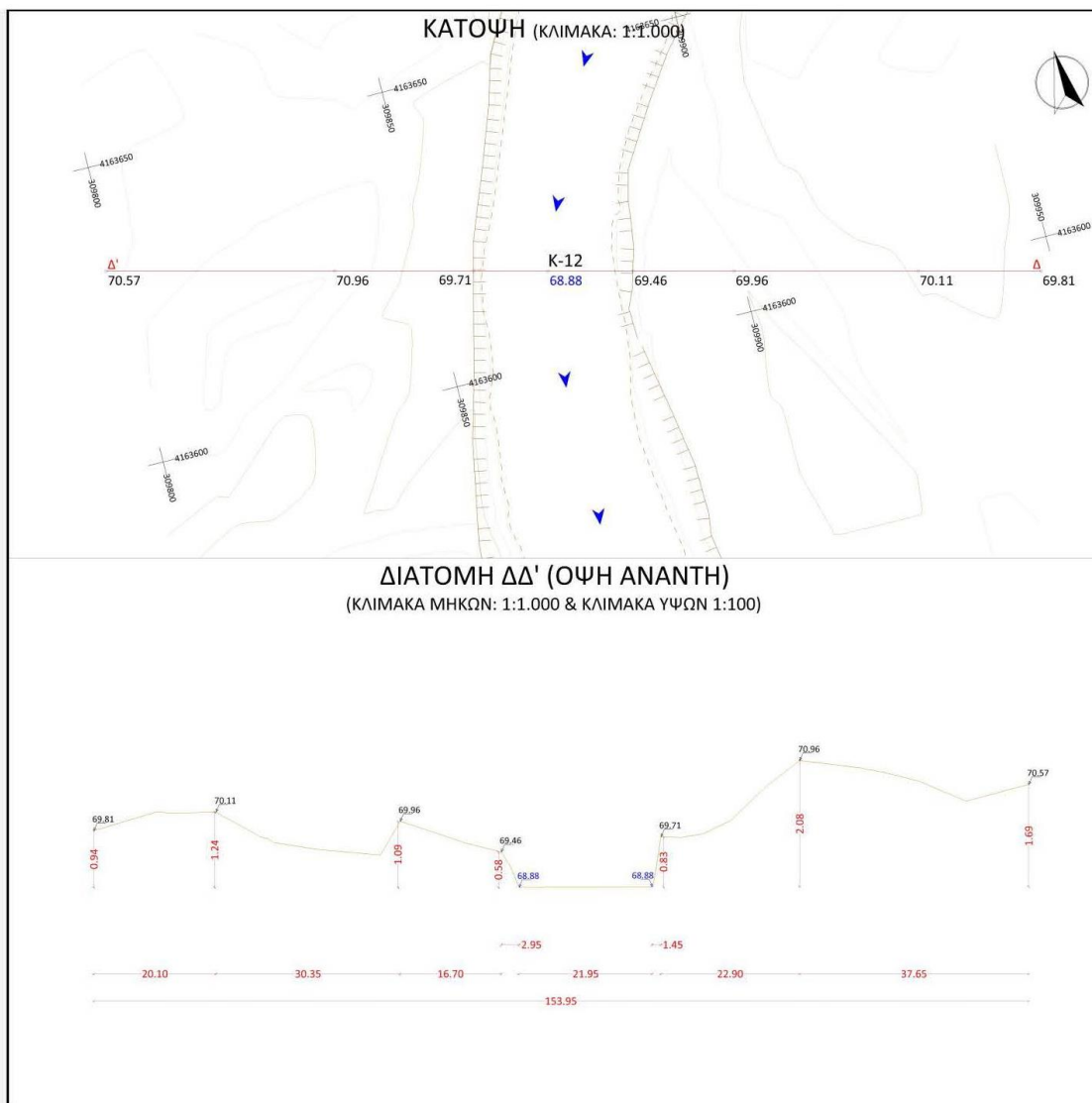


ΦΩΤΟΓΡΑΦΙΕΣ	20150214_161231, 20150214_161253
-------------	----------------------------------

ΠΑΡΑΔΟΤΕΟ 1

Π8: Τοπογραφικές αποτυπώσεις τεχνικών έργων- διατομών

ΤΕΧΝΙΚΟ ΕΡΓΟ		ΚΟΙΤΗ
ΠΕΡΙΓΡΑΦΗ		
ΚΩΔΙΚΟΣ ΕΡΓΟΥ		ΑΛΦΕΙΟΣ Κ12
ΠΕΡΙΟΧΗ		ΚΑΛΛΙΘΕΑ ΗΛΕΙΑΣ
ΥΔΑΤΟΡΕΜΑ		ΑΛΦΕΙΟΣ
ΑΠΟΤΥΠΩΣΗ	Ημ/νια	14/02/2015
	ΟΜΑΔΑ	ΜΠΟΥΝΙΑΣ ΤΙΜΟΛΕΩΝ
X	309869.22	ΣΗΜΕΙΟ
Y	4163614.74	Κ-12
Z	68.88	

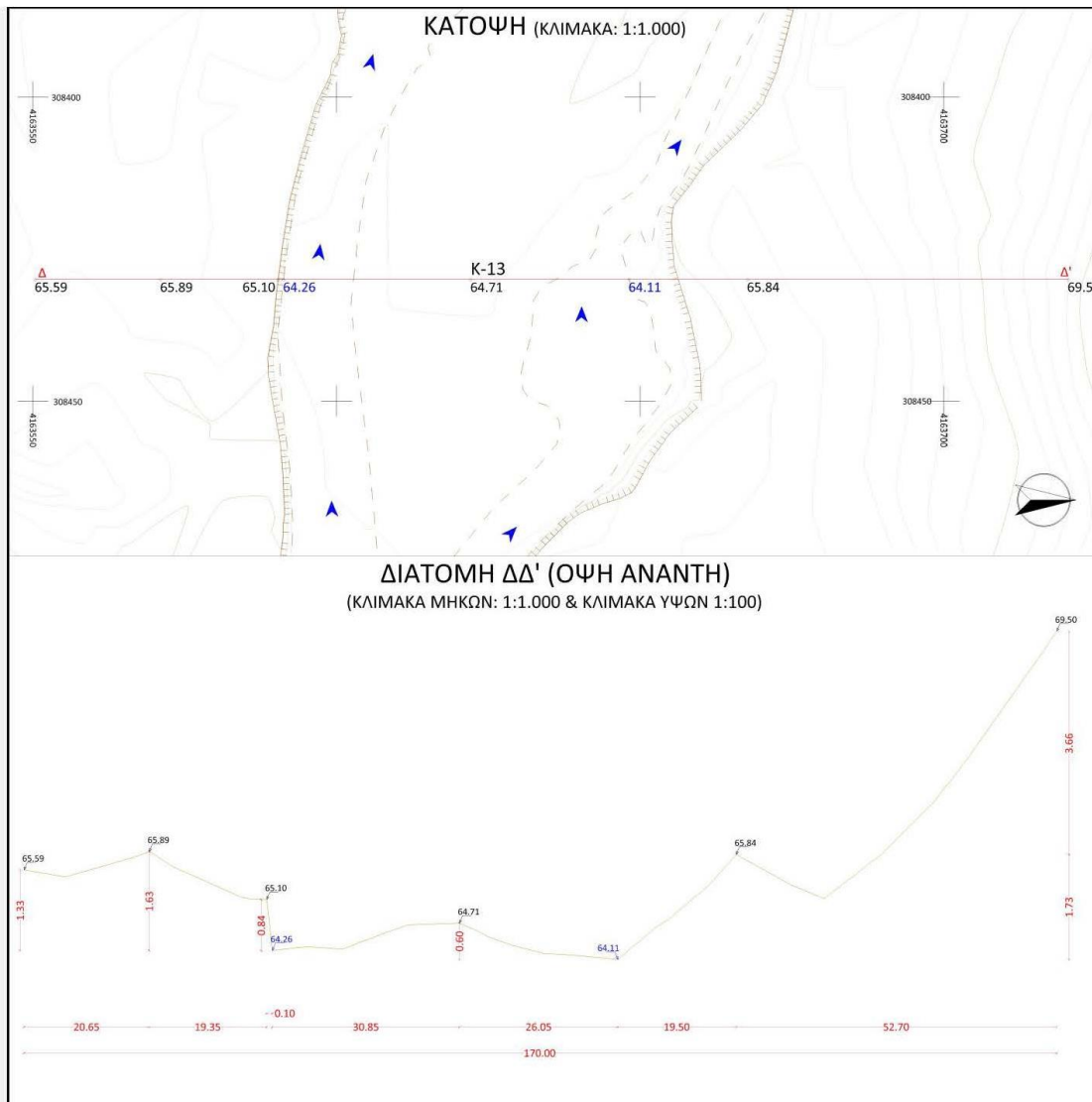


ΦΩΤΟΓΡΑΦΙΕΣ	20150214_154050, 20150214_154059, 20150214_154104
-------------	--

ΠΑΡΑΔΟΤΕΟ 1

Π8: Τοπογραφικές αποτυπώσεις τεχνικών έργων- διατομών

ΤΕΧΝΙΚΟ ΕΡΓΟ		ΚΟΙΤΗ
ΠΕΡΙΓΡΑΦΗ		
ΚΩΔΙΚΟΣ ΕΡΓΟΥ		ΑΛΦΕΙΟΣ Κ13
ΠΕΡΙΟΧΗ		ΚΑΛΛΙΘΕΑ ΗΛΕΙΑΣ
ΥΔΑΤΟΡΕΜΑ		ΑΛΦΕΙΟΣ
ΑΠΟΤΥΠΩΣΗ	Ημ/νια	14/02/2015
	ΟΜΑΔΑ	ΜΠΟΥΝΙΑΣ ΤΙΜΟΛΕΩΝ
Χ	308430.01	ΣΗΜΕΙΟ
Υ	4163622.13	Κ-13
Z	64.11	



ΦΩΤΟΓΡΑΦΙΕΣ	20150214_151612, 20150214_151623, 20150214_151616
-------------	--